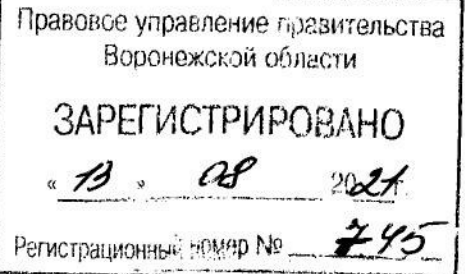




ДЕПАРТАМЕНТ  
АРХИТЕКТУРЫ И ГРАДОСТРОИТЕЛЬСТВА  
ВОРОНЕЖСКОЙ ОБЛАСТИ



## ПРИКАЗ

30.07.2021

№ 45-01-04/885

г. Воронеж

**Об утверждении правил землепользования и застройки  
Есиповского сельского поселения Терновского муниципального района  
Воронежской области**

В соответствии с Градостроительным кодексом Российской Федерации, Федеральным законом от 06.10.2003 № 131-ФЗ «Об общих принципах организации местного самоуправления в Российской Федерации», Законами Воронежской области от 07.07.2006 № 61-ОЗ «О регулировании градостроительной деятельности в Воронежской области», от 20.12.2018 № 173-ОЗ «О перераспределении полномочий по утверждению правил землепользования и застройки между органами местного самоуправления поселений Воронежской области, городского округа город Нововоронеж, Борисоглебского городского округа и исполнительными органами государственной власти Воронежской области», постановлением правительства Воронежской области от 31.12.2014 № 1240 «Об утверждении Положения о департаменте архитектуры и градостроительства Воронежской области», на основании приказа департамента архитектуры и градостроительства Воронежской области от 30.12.2019 № 45-01-04/900 «О подготовке проектов правил землепользования и застройки поселений Богучарского, Бутурлиновского, Грибановского, Калачеевского, Каменского,

Кантемировского, Нижнедевицкого, Новохопёрского, Острогожского, Петропавловского, Поворинского, Репьёвского, Россошанского, Таловского, Терновского и Эртильского муниципальных районов и Борисоглебского городского округа Воронежской области», с учетом заключений о результатах публичных слушаний от 27.01.2021 №1, № 2, № 3

п р и к а з ы в а ю:

1. Утвердить прилагаемые правила землепользования и застройки Есиповского сельского поселения Терновского муниципального района Воронежской области.

2. Признать утратившими силу следующие решения Совета народных депутатов Есиповского сельского поселения Терновского муниципального района Воронежской области:

- от 22.03.2012 № 57 «Об утверждении правил землепользования и застройки Есиповского сельского поселения Терновского муниципального района Воронежской области»;

- от 15.11.2016 № 35 «О внесении изменений в Решение Совета народных депутатов Есиповского сельского поселения Терновского муниципального района Воронежской области от 22.03.2012 г. № 57 «Об утверждении Правил землепользования и застройки Есиповского сельского поселения Терновского муниципального района Воронежской области»;

- от 27.12.2017 № 36 «О внесении изменений в приложение к Решению Совета народных депутатов Есиповского сельского поселения от 22.03.2012 г. № 57 (в ред. изм. от 15.11.2016 г. № 35) «Об утверждении Правил землепользования и застройки Есиповского сельского поселения Терновского муниципального района Воронежской области»;

- от 27.08.2018 № 21 «О внесении изменений в Решение Совета народных депутатов Есиповского сельского поселения Терновского муниципального района Воронежской области от 22 марта 2012 г. № 57 «Об

утверждении Правил землепользования и застройки Есиповского сельского поселения».

3. Контроль исполнения настоящего приказа оставляю за собой.

Заместитель руководителя департамента  
архитектуры и градостроительства  
Воронежской области – начальник отдела  
территориального планирования



С.М. Беляева

УТВЕРЖДЕНЫ  
приказом департамента  
архитектуры и градостроительства  
Воронежской области  
от 30.07.2021 № 45-01-04/885

**ПРАВИЛА ЗЕМЛЕПОЛЬЗОВАНИЯ И ЗАСТРОЙКИ  
ЕСИПОВСКОГО СЕЛЬСКОГО ПОСЕЛЕНИЯ  
ТЕРНОВСКОГО МУНИЦИПАЛЬНОГО РАЙОНА  
ВОРОНЕЖСКОЙ ОБЛАСТИ**

**ЧАСТЬ I. ПОРЯДОК ПРИМЕНЕНИЯ ПРАВИЛ  
ЗЕМЛЕПОЛЬЗОВАНИЯ И ЗАСТРОЙКИ И ВНЕСЕНИЯ В НИХ  
ИЗМЕНЕНИЙ**

**Раздел 1. Общие положения**

**1. Предмет регулирования и цели подготовки правил  
землепользования и застройки Есиповского сельского поселения  
Терновского муниципального района Воронежской области**

1. Правила землепользования и застройки Есиповского сельского поселения Терновского муниципального района Воронежской области (далее – Правила) являются документом градостроительного зонирования, который утверждается нормативным правовым актом департамента архитектуры и градостроительства Воронежской области и в котором устанавливаются территориальные зоны, градостроительные регламенты, порядок применения такого документа и порядок внесения в него изменений.

2. Правила разработаны в соответствии с Градостроительным кодексом Российской Федерации (далее – ГрК РФ), Земельным кодексом Российской Федерации, Федеральным законом от 06.10.2003 № 131-ФЗ «Об общих принципах организации местного самоуправления в Российской Федерации», иными нормативными правовыми актами Российской Федерации, Воронежской области, муниципальными правовыми актами муниципального образования с учетом положений нормативных актов и

документов, определяющих основные направления социально-экономического и градостроительного развития муниципального образования, а также сведений Единого государственного реестра недвижимости, сведений, документов и материалов, содержащихся в государственных информационных системах обеспечения градостроительной деятельности.

3. Правила разработаны в целях:

- создания условий для устойчивого развития территории муниципального образования, сохранения окружающей среды и объектов культурного наследия;
- создания условий для планировки территории муниципального образования;
- обеспечения прав и законных интересов физических и юридических лиц, в том числе правообладателей земельных участков и объектов капитального строительства;
- создания условий для привлечения инвестиций, в том числе путем предоставления возможности выбора наиболее эффективных видов разрешенного использования земельных участков и объектов капитального строительства.

## **2. Основные понятия, используемые в Правилах**

В настоящих Правилах используются основные понятия, установленные законодательством Российской Федерации.

## **3. Сфера применения Правил**

1. Действие настоящих Правил распространяется на всю территорию Есиповского сельского поселения Терновского муниципального района Воронежской области. Правила обязательны для соблюдения органами государственной власти, органами местного самоуправления, физическими и юридическими лицами, при осуществлении ими градостроительной деятельности на территории Есиповского сельского поселения Терновского муниципального района Воронежской области.

2. Настоящие Правила применяются наряду с:

- техническими регламентами и иными обязательными требованиями, установленными в соответствии с законодательством в целях обеспечения безопасности жизни и здоровья людей, надежности и безопасности зданий, строений и сооружений, сохранения окружающей природной среды и объектов культурного наследия;
- региональными и местными нормативами градостроительного проектирования.

#### **4. Содержание и порядок применения Правил**

1. Правила включают в себя:

- 1) порядок их применения и внесения изменений в Правила;
- 2) карту градостроительного зонирования;
- 3) градостроительные регламенты.

Обязательным приложением к настоящим Правилам являются сведения о границах территориальных зон, которые должны содержать графическое описание местоположения границ территориальных зон, перечень координат характерных точек этих границ в системе координат, используемой для ведения Единого государственного реестра недвижимости.

2. Порядок применения Правил и внесения в них изменений включает в себя положения:

- 1) о регулировании землепользования и застройки;
- 2) об изменении видов разрешенного использования земельных участков и объектов капитального строительства физическими и юридическими лицами;
- 3) о подготовке документации по планировке территории органами местного самоуправления;
- 4) о проведении общественных обсуждений или публичных слушаний по вопросам землепользования и застройки;
- 5) о внесении изменений в Правила;
- 6) о регулировании иных вопросов землепользования и застройки.

## **5. Использование объектов недвижимости, не соответствующих настоящим Правилам**

1. Земельные участки или объекты капитального строительства, виды разрешенного использования, предельные (минимальные и (или) максимальные) размеры и предельные параметры которых не соответствуют градостроительному регламенту, могут использоваться без установления срока приведения их в соответствие с градостроительным регламентом, за исключением случаев, если использование таких земельных участков и объектов капитального строительства опасно для жизни или здоровья человека, для окружающей среды, объектов культурного наследия.

2. Реконструкция указанных в подпункте 1 настоящего пункта объектов капитального строительства может осуществляться только путем приведения таких объектов в соответствие с градостроительным регламентом или путем уменьшения их несоответствия предельным параметрам разрешенного строительства, реконструкции. Изменение видов разрешенного использования указанных земельных участков и объектов капитального строительства может осуществляться путем приведения их в соответствие с видами разрешенного использования земельных участков и объектов капитального строительства, установленными градостроительным регламентом.

3. В случае если использование указанных в подпункте 1 настоящего пункта земельных участков и объектов капитального строительства продолжается и опасно для жизни или здоровья человека, для окружающей среды, объектов культурного наследия, в соответствии с федеральными законами может быть наложен запрет на использование таких земельных участков и объектов.

## **6. Открытость и доступность информации о землепользовании и застройке**

1. Настоящие Правила являются открытыми и общедоступными.

2. Настоящие Правила подлежат опубликованию в порядке, установленном для официального опубликования нормативных правовых актов Воронежской области, и размещению в федеральной государственной информационной системе территориального планирования и в государственной информационной системе обеспечения градостроительной деятельности.

## **Раздел 2. Положения о регулировании землепользования и застройки**

### **7. Перераспределение полномочий между органами местного самоуправления Есиповского сельского поселения Терновского муниципального района Воронежской области и департаментом архитектуры и градостроительства Воронежской области**

1. На основании Закона Воронежской области от 20.12.2018 № 173-ОЗ «О перераспределении полномочий по утверждению правил землепользования и застройки между органами местного самоуправления поселений Воронежской области, городского округа город Нововоронеж, Борисоглебского городского округа и исполнительными органами государственной власти Воронежской области» (далее – Закон Воронежской области) и в соответствии со статьей 8.2 ГрК РФ, пунктом 6.1 статьи 26.3 Федерального закона от 06.10.1999 № 184-ФЗ «Об общих принципах организации законодательных (представительных) и исполнительных органов государственной власти субъектов Российской Федерации», частью 1.2 статьи 17 Федерального закона от 06.10.2003 № 131-ФЗ «Об общих принципах организации местного самоуправления в Российской Федерации» полномочия по утверждению Правил перераспределены между органами местного самоуправления Есиповского сельского поселения Терновского муниципального района Воронежской области и департаментом архитектуры и градостроительства Воронежской области (далее – Уполномоченный орган) на срок, установленный Законом Воронежской области.

2. После истечения срока, указанного в Законе Воронежской области, полномочия Уполномоченного органа, предусмотренные настоящими Правилами, осуществляются органами местного самоуправления Есиповского сельского поселения Терновского муниципального района Воронежской области в соответствии с требованиями ГрК РФ.

#### **8. Полномочия Уполномоченного органа по вопросам землепользования и застройки**

1. Полномочия Уполномоченного органа по вопросам землепользования и застройки включают:

1) принятие решений о подготовке проекта Правил, о подготовке проекта о внесении изменений в Правила;

2) утверждение Правил, утверждение внесения изменений в Правила;

3) принятие решений о предоставлении разрешений на условно разрешенный вид использования объектов капитального строительства или земельного участка;

4) принятие решений о предоставлении разрешения на отклонение от предельных параметров разрешенного строительства, реконструкции объектов капитального строительства;

5) иные полномочия в соответствии с действующим законодательством.

#### **9. Комиссия по подготовке проектов Правил**

1. Комиссия по подготовке проектов правил землепользования и застройки поселений Воронежской области, городского округа город Нововоронеж, Борисоглебского городского округа (далее – Комиссия) является специально созданным постоянно действующим коллегиальным органом при Уполномоченном органе в целях реализации полномочий, указанных в пункте 8 настоящих Правил, перераспределенных в

соответствии с Законом Воронежской области и обеспечения выполнения задач градостроительного зонирования.

2. Комиссия создается и прекращает свою деятельность приказом Уполномоченного органа.

3. Состав и порядок деятельности Комиссии утверждается приказом Уполномоченного органа.

### **Раздел 3. Положения об изменении видов разрешенного использования земельных участков и объектов капитального строительства физическими и юридическими лицами**

#### **10. Изменение видов разрешенного использования земельных участков и объектов капитального строительства**

1. Для каждой из установленных настоящими Правилами территориальных зон могут устанавливаться основные, условно разрешенные и вспомогательные виды разрешенного использования земельных участков и объектов капитального строительства.

2. Изменение одного вида разрешенного использования земельных участков и объектов капитального строительства на другой вид такого использования осуществляется в соответствии с градостроительным регламентом при условии соблюдения требований технических регламентов.

3. Основные и вспомогательные виды разрешенного использования земельных участков и объектов капитального строительства правообладателями земельных участков и объектов капитального строительства, за исключением органов государственной власти, органов местного самоуправления, государственных и муниципальных учреждений, государственных и муниципальных унитарных предприятий, выбираются самостоятельно без дополнительных разрешений и согласования.

4. Решения об изменении одного вида разрешенного использования земельных участков и объектов капитального строительства, расположенных на землях, на которые действие градостроительных регламентов не

распространяется или для которых градостроительные регламенты не устанавливаются, на другой вид такого использования принимаются в соответствии с федеральными законами.

### **11. Предоставление разрешения на условно разрешенный вид использования земельного участка или объекта капитального строительства**

1. Физическое или юридическое лицо, заинтересованное в предоставлении разрешения на условно разрешенный вид использования земельного участка или объекта капитального строительства (далее - разрешение на условно разрешенный вид использования), направляет заявление о предоставлении разрешения на условно разрешенный вид использования в Комиссию. Заявление о предоставлении разрешения на условно разрешенный вид использования может быть направлено в форме электронного документа, подписанного электронной подписью в соответствии с требованиями Федерального закона от 06.04.2011 № 63-ФЗ «Об электронной подписи».

2. Порядок предоставления разрешения на условно разрешенный вид использования земельного участка или объекта капитального строительства определен статьей 39 ГрК РФ.

3. Проект решения о предоставлении разрешения на условно разрешенный вид использования подлежит рассмотрению на общественных обсуждениях или публичных слушаниях, проводимых в порядке, установленном статьей 5.1 ГрК РФ, с учетом положений статьи 39 ГрК РФ.

### **12. Предоставление разрешения на отклонение от предельных параметров разрешенного строительства, реконструкции объектов капитального строительства**

1. Правообладатели земельных участков, размеры которых меньше установленных градостроительным регламентом минимальных размеров земельных участков либо конфигурация, инженерно-геологические или иные характеристики которых неблагоприятны для застройки, вправе обратиться за разрешениями на отклонение от предельных параметров разрешенного

строительства, реконструкции объектов капитального строительства (далее также – разрешение на отклонение от предельных параметров).

2. Правообладатели земельных участков вправе обратиться за разрешениями на отклонение от предельных параметров разрешенного строительства, реконструкции объектов капитального строительства, если такое отклонение необходимо в целях однократного изменения одного или нескольких предельных параметров разрешенного строительства, реконструкции объектов капитального строительства, установленных градостроительным регламентом для конкретной территориальной зоны, не более чем на десять процентов.

3. Порядок предоставления разрешения на отклонение от предельных параметров определен статьей 40 ГрК РФ.

4. Проект решения о предоставлении разрешения на отклонение от предельных параметров подлежит рассмотрению на общественных обсуждениях или публичных слушаниях, проводимых в порядке, установленном статьей 5.1 ГрК РФ, с учетом положений статьи 39 ГрК РФ, за исключением случая, указанного в части 1.1 статьи 40 ГрК РФ.

#### **Раздел 4. Положения о подготовке документации по планировке территории органами местного самоуправления**

### **13. Общие положения о подготовке документации по планировке территории**

1. Подготовка документации по планировке территории осуществляется в целях обеспечения устойчивого развития территорий, в том числе выделения элементов планировочной структуры, установления границ земельных участков, установления границ зон планируемого размещения объектов капитального строительства.

2. Подготовка документации по планировке территории осуществляется в соответствии с главой 5 ГрК РФ.

3. Состав и содержание документации по планировке территории определяется ГрК РФ.

## **Раздел 5. Положения о проведении общественных обсуждений или публичных слушаний по вопросам землепользования и застройки**

### **14. Общие положения о порядке проведения общественных обсуждений или публичных слушаний в сфере градостроительной деятельности**

1. В целях соблюдения права человека на благоприятные условия жизнедеятельности, прав и законных интересов правообладателей земельных участков и объектов капитального строительства по проектам правил землепользования и застройки, проектам планировки территории, проектам межевания территории, проектам, предусматривающим внесение изменений в один из указанных утвержденных документов, проектам решений о предоставлении разрешения на условно разрешенный вид использования земельного участка или объекта капитального строительства, проектам решений о предоставлении разрешения на отклонение от предельных параметров разрешенного строительства, реконструкции объектов капитального строительства в соответствии с уставом муниципального образования и (или) нормативным правовым актом представительного органа муниципального образования и с учетом положений ГрК РФ проводятся общественные обсуждения или публичные слушания, за исключением случаев, предусмотренных ГрК РФ и другими федеральными законами.

2. Порядок проведения общественных обсуждений или публичных слушаний определяется ГрК РФ, Уставом Есиповского сельского поселения Терновского муниципального района Воронежской области и (или) нормативным правовым актом представительного органа муниципального образования.

## **Раздел 6. Положения о внесении изменений в Правила**

### **15. Основания и порядок внесения изменений в Правила**

1. Основания для рассмотрения вопроса о внесении изменений в настоящие Правила предусмотрены статьей 33 ГрК РФ.
2. Внесение изменений в Правила осуществляется в порядке, предусмотренном статьями 31 и 32 ГрК РФ, с учетом особенностей, установленных статьей 33 ГрК РФ.

## **Раздел 7. Положения о регулировании иных вопросов землепользования и застройки**

### **16. Общие принципы регулирования иных вопросов землепользования и застройки на территории Есиповского сельского поселения Терновского муниципального района Воронежской области**

Иные вопросы землепользования и застройки на территории Есиповского сельского поселения Терновского муниципального района Воронежской области регулируются законодательством Российской Федерации, Воронежской области, муниципальными правовыми актами Есиповского сельского поселения Терновского муниципального района Воронежской области.

## **ЧАСТЬ II. КАРТА ГРАДОСТРОИТЕЛЬНОГО ЗОНИРОВАНИЯ**

### **17. Карты градостроительного зонирования**

1. Карта градостроительного зонирования территории Есиповского сельского поселения Терновского муниципального района Воронежской области.



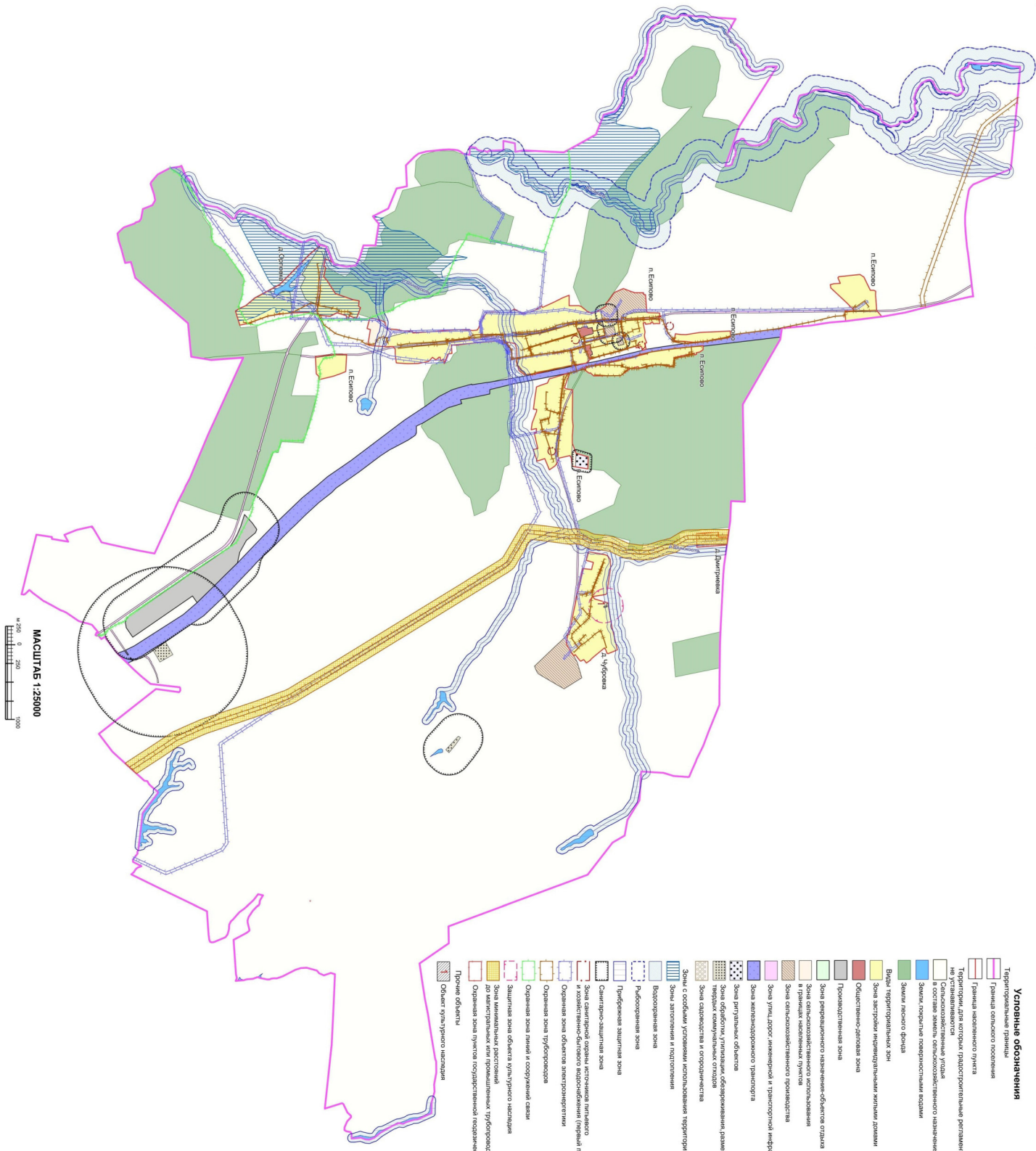
2. Карта градостроительного зонирования с отображением зон с особыми условиями использования территории Есиповского сельского поселения Терновского муниципального района Воронежской области.



# ПРАВИЛА ЗЕМЛЕПОЛЬЗОВАНИЯ И ЗАСТРОЙКИ

## Карта градостроительного зонирования с отображением зон с особыми условиями использования территории

### Есиповского сельского поселения Терновского муниципального района Воронежской области



#### Условные обозначения

- Территориальные границы
- Граница сельского поселения
- Граница населенного пункта
- Территории для которых градостроительные регламенты не устанавливаются
- Сельскохозяйственные угодья
- в составе земель сельскохозяйственного назначения
- Земли, принадлежащие по факту
- Земли лесного фонда
- Виды территориальных зон
- Зоны застройки индивидуальными жилыми домами
- Общественно-деловая зона
- Промышленная зона
- Зоны рекреационного назначения объектов отдыха
- Зоны сельскохозяйственного использования
- Зоны рекреационного назначения
- Зоны сельскохозяйственного назначения
- Зоны улиц, дорог, инженерной и транспортной инфраструктуры
- Зоны железнодорожного транспорта
- Зоны ритуальных объектов
- Зоны оборонного, уголовного, обеспечения, размещения
- интерактивных объектов
- Зоны садоводства и огородничества
- Зоны с особыми условиями использования территории
- Зоны заповедника и подзаповедника
- Водоохранная зона
- Рыбоохранная зона
- Прибрежная защитная зона
- Санитарно-защитная зона
- Зоны санитарной охраны источников питьевого
- и хозяйственно-бытового водоснабжения (первый пояс)
- Охранная зона объектов электроэнергетики
- Охранная зона трубопроводов
- Охранная зона линий и сооружений связи
- Защитная зона объекта культурного наследия
- Зоны минимальных расстояний
- для инженерных или промышленных трубопроводов
- Охранная зона гужевой государственной подмаховской сети
- Прочие объекты
- Объект культурного наследия

МАСШТАБ 1:25000



2.2. На территории Есиповского сельского поселения Терновского муниципального района Воронежской области располагаются следующие объекты культурного наследия:

№ п/п	Наименование объекта культурного наследия	Сведения о границах территории объекта культурного наследия	Сведения о границах защитной зоны объекта культурного наследия	Сведения о границах зоны охраны объекта культурного наследия
1.	Усадьба Чуброва	Не установлена	Установлена приказом управления по охране объектов культурного наследия Воронежской области от 19.11.2019 № 71-01-07/297 «Об утверждении графического описания местоположения границ (с перечнем координат характерных точек этих границ) защитных зон объектов культурного наследия, расположенных на территории Воронежской области»	Не установлена

### 18. Перечень территориальных зон, установленных на карте градостроительного зонирования

1. Порядок установления территориальных зон определен статьей 34 ГрК РФ. На карте градостроительного зонирования установлены следующие виды территориальных зон:

Наименование территориальной зоны	Кодовое обозначение территориальной зоны
<b>Жилые зоны</b>	
Зона застройки индивидуальными жилыми домами	Ж1
<b>Общественно-деловые зоны</b>	
Общественно-деловая зона	ОД
<b>Производственные и коммунально-складские зоны</b>	

Наименование территориальной зоны	Кодовое обозначение территориальной зоны
Производственная зона	П1
<b>Зоны инженерной и транспортной инфраструктуры</b>	
Зона улиц, дорог, инженерной и транспортной инфраструктуры	ИТ1
Зона железнодорожного транспорта	ИТ2
<b>Зоны сельскохозяйственного использования</b>	
Зона сельскохозяйственного использования в границах населенных пунктов	СХ1
Зона сельскохозяйственного производства	СХ2
<b>Зоны рекреационного назначения</b>	
Зона рекреационного назначения - объектов отдыха	Р1
<b>Зоны специального назначения</b>	
Зона ритуальных объектов	СН1
Зона обработки, утилизации, обезвреживания, размещения твердых коммунальных отходов	СН2
<b>Зоны ведения садоводства для собственных нужд граждан</b>	
Зона садоводства и огородничества	СО1

2. Настоящими Правилами на территории Есиповского сельского поселения Терновского муниципального района Воронежской области установлены следующие территориальные зоны:

Наименование территориальной зоны	Кодовое обозначение территориальной зоны
<b>Жилые зоны</b>	
Зона застройки индивидуальными жилыми домами посёлка Есипово	Ж1/1
Зона застройки индивидуальными жилыми домами деревни Орловка	Ж1/3
Зона застройки индивидуальными жилыми домами деревни Чубровка	Ж1/4
<b>Общественно-деловые зоны</b>	
Общественно-деловая зона посёлка Есипово	ОД/1
<b>Производственные и коммунально-складские зоны</b>	
Производственная зона за границами населенных пунктов	П1
<b>Зоны инженерной и транспортной инфраструктуры</b>	
Зона улиц, дорог, инженерной и транспортной инфраструктуры посёлка Есипово	ИТ1/1
Зона улиц, дорог, инженерной и транспортной инфраструктуры деревни Орловка	ИТ1/3
Зона улиц, дорог, инженерной и транспортной инфраструктуры деревни Чубровка	ИТ1/4
Зона улиц, дорог, инженерной и транспортной инфраструктуры за границами населенных пунктов	ИТ1
Зона железнодорожного транспорта за границами населенных пунктов	ИТ2
<b>Зоны сельскохозяйственного использования</b>	
Зона сельскохозяйственного использования в границах населенного пункта посёлка Есипово	СХ1/1
Зона сельскохозяйственного использования в границах населенного пункта деревни Орловка	СХ1/3

<b>Наименование территориальной зоны</b>	<b>Кодовое обозначение территориальной зоны</b>
Зона сельскохозяйственного производства посёлка Есипово	<b>CX2/1</b>
Зона сельскохозяйственного производства за границами населенных пунктов	<b>CX2</b>
<b>Зоны рекреационного назначения</b>	
Зона рекреационного назначения - объектов отдыха посёлка Есипово	<b>P1/1</b>
<b>Зоны специального назначения</b>	
Зона ритуальных объектов посёлка Есипово	<b>CH1/1</b>
Зона обработки, утилизации, обезвреживания, размещения твердых коммунальных отходов за границами населенных пунктов	<b>CH2</b>
<b>Зоны ведения садоводства для собственных нужд граждан</b>	
Зона садоводства и огородничества деревни Дмитриевка	<b>CO1/2</b>

3. Сведения о границах территориальных зон, содержащие графическое описание местоположения границ территориальных зон, перечень координат характерных точек границ территориальных зон посёлка Есипово, являются приложением № 1 к настоящим Правилам.

4. Сведения о границах территориальных зон, содержащие графическое описание местоположения границ территориальных зон, перечень координат характерных точек границ территориальных зон деревни Дмитриевка, являются приложением № 2 к настоящим Правилам.

5. Сведения о границах территориальных зон, содержащие графическое описание местоположения границ территориальных зон, перечень координат характерных точек границ территориальных зон деревни Орловка, являются приложением № 3 к настоящим Правилам.

6. Сведения о границах территориальных зон, содержащие графическое описание местоположения границ территориальных зон, перечень координат характерных точек границ территориальных зон деревни Чубровка, являются приложением № 4 к настоящим Правилам.

7. Сведения о границах территориальных зон, содержащие графическое описание местоположения границ территориальных зон, перечень координат характерных точек границ территориальных зон, расположенных за границами населенных пунктов на территории Есиповского сельского поселения, являются приложением № 5 к настоящим Правилам.

### **ЧАСТЬ III. ГРАДОСТРОИТЕЛЬНЫЕ РЕГЛАМЕНТЫ**

#### **19. Общие положения о градостроительном регламенте**

1. Градостроительным регламентом определяется правовой режим земельных участков, равно как всего, что находится над и под поверхностью земельных участков и используется в процессе их застройки и последующей эксплуатации объектов капитального строительства.

2. Действие градостроительного регламента распространяется в равной мере на все земельные участки и объекты капитального строительства, расположенные в пределах границ территориальной зоны, обозначенной на карте градостроительного зонирования.

3. Земли и земельные участки, на которые действие градостроительных регламентов не распространяется или для которых градостроительные регламенты не устанавливаются, определены статьей 36 ГрК РФ.

#### **20. Виды разрешенного использования**

1. Разрешенное использование земельных участков и объектов капитального строительства может быть следующих видов:

- основные виды разрешенного использования;
- условно разрешенные виды использования;
- вспомогательные виды разрешенного использования,

допустимые только в качестве дополнительных по отношению к основным видам разрешенного использования и условно разрешенным видам использования и осуществляемые совместно с ними.

2. Виды разрешенного использования (далее – ВРИ) земельных участков в настоящих Правилах определяются в соответствии с приказом Федеральной службы государственной регистрации, кадастра и картографии от 10.11.2020 № П/0412 «Об утверждении классификатора видов разрешенного использования земельных участков».

## 21. Градостроительные регламенты территориальных зон

## 1. Градостроительные регламенты территориальных зон Ж1/1, Ж1/3, Ж1/4

№ п/п	Код ВРИ	Наименование ВРИ	Предельные (минимальные и (или) максимальные) размеры земельных участков, в том числе их площадь, м <sup>2</sup>		Максимальный процент застройки в границах земельного участка	Предельное количество этажей или предельная высота зданий, строений, сооружений	Минимальные отступы от границ земельных участков в целях определения мест допустимого размещения зданий, строений, сооружений, за пределами которых запрещено строительство зданий, строений, сооружений
			min	max			
<b>ОСНОВНЫЕ ВИДЫ РАЗРЕШЕННОГО ИСПОЛЬЗОВАНИЯ ЗЕМЕЛЬНЫХ УЧАСТКОВ И ОБЪЕКТОВ КАПИТАЛЬНОГО СТРОИТЕЛЬСТВА</b>							
1	2.1	Для индивидуального жилищного строительства	400	5000	50%	3 этажа	3 метра
2	2.3	Блокированная жилая застройка	80	3000	50%	3 этажа	3 метра; 0 метров – при примыкании к соседним зданиям
3	2.2	Для ведения личного подсобного хозяйства (приусадебный земельный участок)	300	5000	30%	3 этажа	3 метра
4	1.19	Сенокосение	600	50000	0%	не подлежат установлению	
5	1.20	Выпас сельскохозяйственных животных	300	50000	0%	не подлежат установлению	
6	3.1.1	Предоставление коммунальных услуг	не подлежит установлению	5000		не подлежат установлению	
7	3.2.1	Дома социального обслуживания	не подлежат установлению	не подлежат установлению	60%	не подлежит установлению	6 метров
8	3.4.1	Амбулаторно-поликлиническое обслуживание	не подлежат установлению	не подлежат установлению		3 этажа	3 метра
9	3.5.1	Дошкольное, начальное и среднее общее образование	не подлежат установлению	не подлежат установлению		4 этажа	3 метра
10	5.1.3	Площадки для занятий спортом	не подлежат установлению	не подлежат установлению			
11	9.3	Историко-культурная деятельность	не подлежат установлению	не подлежат установлению			
12	11.0	Водные объекты	не подлежат установлению	не подлежат установлению			

№ п/п	Код ВРИ	Наименование ВРИ	Предельные (минимальные и (или) максимальные) размеры земельных участков, в том числе их площадь, м <sup>2</sup>		Максимальный процент застройки в границах земельного участка	Предельное количество этажей или предельная высота зданий, строений, сооружений	Минимальные отступы от границ земельных участков в целях определения мест допустимого размещения зданий, строений, сооружений, за пределами которых запрещено строительство зданий, строений, сооружений
			min	max			
13	11.1	Общее пользование водными объектами	не подлежат установлению				
14	12.0.1	Улично-дорожная сеть	не подлежат установлению				
15	12.0.2	Благоустройство территории	не подлежат установлению				
<b>УСЛОВНО РАЗРЕШЕННЫЕ ВИДЫ ИСПОЛЬЗОВАНИЯ ЗЕМЕЛЬНЫХ УЧАСТКОВ И ОБЪЕКТОВ КАПИТАЛЬНОГО СТРОИТЕЛЬСТВА</b>							
16	2.7.1	Хранение автотранспорта	не подлежат установлению				
17	3.7.1	Осуществление религиозных обрядов	не подлежат установлению				3 метра
18	3.10.1	Амбулаторное ветеринарное обслуживание	200	5000	60%	3 этажа	3 метра
19	4.1	Деловое управление	не подлежат установлению		60%	4 этажа	3 метра
20	4.4	Магазины	200	5000	60%	3 этажа	3 метра
21	4.5	Банковская и страховая деятельность	не подлежат установлению		60%	3 этажа	3 метра
22	4.6	Общественное питание	200	5000	50%	3 этажа	3 метра
23	5.1.2	Обеспечение занятий спортом в помещениях	не подлежат установлению		45%	не подлежит установлению	3 метра

Ограничения использования земельных участков и объектов капитального строительства, устанавливаемые в соответствии с законодательством Российской Федерации, определяются пунктом 22 настоящих Правил.

## 2. Градостроительные регламенты территориальной зоны ОД/1

№ п/п	Код ВРИ	Наименование ВРИ	Предельные (минимальные и (или) максимальные) размеры земельных участков, в том числе их площадь, м <sup>2</sup>		Максимальный процент застройки в границах земельного участка	Предельное количество этажей или предельная высота зданий, строений, сооружений	Минимальные отступы от границ земельных участков в целях определения мест допустимого размещения зданий, строений, сооружений, за пределами которых запрещено строительство зданий, строений, сооружений
			min	max			
<b>ОСНОВНЫЕ ВИДЫ РАЗРЕШЕННОГО ИСПОЛЬЗОВАНИЯ ЗЕМЕЛЬНЫХ УЧАСТКОВ И ОБЪЕКТОВ КАПИТАЛЬНОГО СТРОИТЕЛЬСТВА</b>							
1	3.1.1	Предоставление коммунальных услуг	не подлежит установлению	5000			не подлежат установлению
2	3.2.3	Оказание услуг связи	не подлежат установлению		60%		не подлежит установлению 6 метров
3	3.4.1	Амбулаторно-поликлиническое обслуживание	не подлежат установлению				6 метров
4	3.5.1	Дошкольное, начальное и среднее общее образование	не подлежат установлению			4 этажа	6 метров
5	3.6.1	Объекты культурно-досуговой деятельности	не подлежат установлению		60%		6 метров
6	3.7.1	Осуществление религиозных обрядов	не подлежат установлению				6 метров
7	3.8.1	Государственное управление	не подлежат установлению		60%		6 метров
8	3.10.1	Амбулаторное ветеринарное обслуживание	не подлежат установлению		60%	3 этажа	3 метра
9	4.1	Деловое управление	не подлежат установлению		50%		6 метров
10	4.4	Магазины	200	не подлежит установлению	60%		3 метра
11	4.5	Банковская и страховая деятельность	не подлежат установлению		60%		6 метров
12	4.6	Общественное питание	400	не подлежит установлению	50%		6 метров
13	5.1.2	Обеспечение занятий спортом в помещениях	не подлежат установлению		45%		6 метров

№ п/п	Код ВРИ	Наименование ВРИ	Предельные (минимальные и (или) максимальные) размеры земельных участков, в том числе их площадь, м <sup>2</sup>		Максимальный процент застройки в границах земельного участка	Предельное количество этажей или предельная высота зданий, строений, сооружений	Минимальные отступы от границ земельных участков в целях определения мест допустимого размещения зданий, строений, сооружений, за пределами которых запрещено строительство зданий, строений, сооружений
			min	max			
14	5.1.3	Площадки для занятий спортом	не подлежат установлению				
15	5.1.4	Оборудованные площадки для занятий спортом	не подлежат установлению				3 метра
16	8.3	Обеспечение внутреннего правопорядка	не подлежат установлению				3 метра
17	12.0.1	Улично-дорожная сеть	не подлежат установлению				
18	12.0.2	Благоустройство территории	не подлежат установлению				
<b>УСЛОВНО РАЗРЕШЕННЫЕ ВИДЫ ИСПОЛЬЗОВАНИЯ ЗЕМЕЛЬНЫХ УЧАСТКОВ И ОБЪЕКТОВ КАПИТАЛЬНОГО СТРОИТЕЛЬСТВА</b>							
19	2.7.1	Хранение автотранспорта	не подлежат установлению				1 метр

Ограничения использования земельных участков и объектов капитального строительства, устанавливаемые в соответствии с законодательством Российской Федерации, определяются пунктом 22 настоящих Правил.

## 3. Градостроительные регламенты территориальной зоны П1

№ п/п	Код ВРИ	Наименование ВРИ	Предельные (минимальные и (или) максимальные) размеры земельных участков, в том числе их площадь, м <sup>2</sup>		Максимальный процент застройки в границах земельного участка	Предельное количество этажей или предельная высота зданий, строений, сооружений	Минимальные отступы от границ земельных участков в целях определения мест допустимого размещения зданий, строений, сооружений, за пределами которого запрещено строительство зданий, строений, сооружений
			min	max			
<b>ОСНОВНЫЕ ВИДЫ РАЗРЕШЕННОГО ИСПОЛЬЗОВАНИЯ ЗЕМЕЛЬНЫХ УЧАСТКОВ И ОБЪЕКТОВ КАПИТАЛЬНОГО СТРОИТЕЛЬСТВА</b>							
1	1.15	Хранение и переработка сельскохозяйственной продукции	не подлежат установлению				3 метра
2	3.1	Коммунальное обслуживание	не подлежат установлению				
3	6.9	Склад	не подлежат установлению		60%	не подлежит установлению	3 метра
4	6.9.1	Складские площадки	не подлежат установлению				
5	4.1	Деловое управление	не подлежат установлению		50%	не подлежит установлению	3 метра
6	4.6	Общественное питание	400	не подлежит установлению	50%	не подлежит установлению	3 метра
7	4.9	Служебные гаражи	не подлежат установлению				3 метра
8	12.0.2	Благоустройство территории	не подлежат установлению				
<b>УСЛОВНО РАЗРЕШЕННЫЕ ВИДЫ ИСПОЛЬЗОВАНИЯ ЗЕМЕЛЬНЫХ УЧАСТКОВ И ОБЪЕКТОВ КАПИТАЛЬНОГО СТРОИТЕЛЬСТВА</b>							
9	7.1.1	Железнодорожные пути	не подлежат установлению				

Ограничения использования земельных участков и объектов капитального строительства, устанавливаемые в соответствии с законодательством Российской Федерации, определяются пунктом 22 настоящих Правил.

## 4. Градостроительные регламенты территориальных зон ИТ1/1, ИТ1/3, ИТ1/4, ИТ1

№ п/п	Код ВРИ	Наименование ВРИ	Предельные (минимальные и (или) максимальные) размеры земельных участков, в том числе их площадь, м <sup>2</sup>		Максимальный процент застройки в границах земельного участка	Предельное количество этажей или предельная высота зданий, строений, сооружений	Минимальные отступы от границ земельных участков в целях определения мест допустимого размещения зданий, строений, сооружений, за пределами которых запрещено строительство зданий, строений, сооружений
			min	max			
<b>ОСНОВНЫЕ ВИДЫ РАЗРЕШЕННОГО ИСПОЛЬЗОВАНИЯ ЗЕМЕЛЬНЫХ УЧАСТКОВ И ОБЪЕКТОВ КАПИТАЛЬНОГО СТРОИТЕЛЬСТВА</b>							
1	7.2.1	Размещение автомобильных дорог	не подлежат установлению				
2	7.2.2	Обслуживание перевозок пассажиров	не подлежат установлению				3 метра
3	3.1.1	Предоставление коммунальных услуг	не подлежат установлению				
4	12.0.1	Улично-дорожная сеть	не подлежат установлению				
5	12.0.2	Благоустройство территории	не подлежат установлению				
<b>УСЛОВНО РАЗРЕШЕННЫЕ ВИДЫ ИСПОЛЬЗОВАНИЯ ЗЕМЕЛЬНЫХ УЧАСТКОВ И ОБЪЕКТОВ КАПИТАЛЬНОГО СТРОИТЕЛЬСТВА</b>							
6	2.7.1	Хранение автотранспорта	не подлежат установлению				1 метр
7	7.1.1	Железнодорожные пути	не подлежат установлению				

Ограничения использования земельных участков и объектов капитального строительства, устанавливаемые в соответствии с законодательством Российской Федерации, определяются пунктом 22 настоящих Правил.

### 5. Градостроительные регламенты территориальной зоны ИТ2

№ п/п	Код ВРИ	Наименование ВРИ	Предельные (минимальные и (или) максимальные) размеры земельных участков, в том числе их площадь, м <sup>2</sup>		Максимальный процент застройки в границах земельного участка	Предельное количество этажей или предельная высота зданий, строений, сооружений	Минимальные отступы от границ земельных участков в целях определения мест допустимого размещения зданий, строений, сооружений, за пределами которых запрещено строительство зданий, строений, сооружений
			min	max			
<b>ОСНОВНЫЕ ВИДЫ РАЗРЕШЕННОГО ИСПОЛЬЗОВАНИЯ ЗЕМЕЛЬНЫХ УЧАСТКОВ И ОБЪЕКТОВ КАПИТАЛЬНОГО СТРОИТЕЛЬСТВА</b>							
1	7.1	Железнодорожный транспорт	не подлежат установлению				3 метра
2	3.1.1	Предоставление коммунальных услуг	не подлежат установлению				
<b>УСЛОВНО РАЗРЕШЕННЫЕ ВИДЫ ИСПОЛЬЗОВАНИЯ ЗЕМЕЛЬНЫХ УЧАСТКОВ И ОБЪЕКТОВ КАПИТАЛЬНОГО СТРОИТЕЛЬСТВА</b>							
3	Не устанавливаются						

Ограничения использования земельных участков и объектов капитального строительства, устанавливаемые в соответствии с законодательством Российской Федерации, определяются пунктом 22 настоящих Правил.

### 6. Градостроительные регламенты территориальных зон СХ1/1, СХ1/3

№ п/п	Код ВРИ	Наименование ВРИ	Предельные (минимальные и (или) максимальные) размеры земельных участков, в том числе их площадь, м <sup>2</sup>		Максимальный процент застройки в границах земельного участка	Предельное количество этажей или предельная высота зданий, строений, сооружений	Минимальные отступы от границ земельных участков в целях определения мест допустимого размещения зданий, строений, сооружений, за пределами которых запрещено строительство зданий, строений, сооружений
			min	max			
<b>ОСНОВНЫЕ ВИДЫ РАЗРЕШЕННОГО ИСПОЛЬЗОВАНИЯ ЗЕМЕЛЬНЫХ УЧАСТКОВ И ОБЪЕКТОВ КАПИТАЛЬНОГО СТРОИТЕЛЬСТВА</b>							

№ п/п	Код ВРИ	Наименование ВРИ	Предельные (минимальные и (или) максимальные) размеры земельных участков, в том числе их площадь, м <sup>2</sup>		Максимальный процент застройки в границах земельного участка	Предельное количество этажей или предельная высота зданий, строений, сооружений	Минимальные отступы от границ земельных участков в целях определения мест допустимого размещения зданий, строений, сооружений, за пределами которых запрещено строительство зданий, строений, сооружений
			min	max			
1	1.19	Сенокосение	не подлежат установлению				
2	1.20	Выпас сельскохозяйственных животных	не подлежат установлению				
3	3.1.1	Предоставление коммунальных услуг	не подлежат установлению				
4	11.0	Водные объекты	не подлежат установлению				
5	11.1	Общее пользование водными объектами	не подлежат установлению				
6	12.0.1	Улично-дорожная сеть	не подлежат установлению				
<b>УСЛОВНО РАЗРЕШЕННЫЕ ВИДЫ ИСПОЛЬЗОВАНИЯ ЗЕМЕЛЬНЫХ УЧАСТКОВ И ОБЪЕКТОВ КАПИТАЛЬНОГО СТРОИТЕЛЬСТВА</b>							
7	5.3	Охота и рыбалка	не подлежат установлению				

Ограничения использования земельных участков и объектов капитального строительства, устанавливаемые в соответствии с законодательством Российской Федерации, определяются пунктом 22 настоящих Правил.

## 7. Градостроительные регламенты территориальных зон СХ2/1, СХ2

№ п/п	Код ВРИ	Наименование ВРИ	Пределные (минимальные и (или) максимальные) размеры земельных участков, в том числе их площадь, м <sup>2</sup>		Максимальный процент застройки в границах земельного участка	Предельное количество этажей или предельная высота зданий, строений, сооружений	Минимальные отступы от границ земельных участков в целях определения мест допустимого размещения зданий, строений, сооружений, за пределами которых запрещено строительство зданий, строений, сооружений
			min	max			
<b>ОСНОВНЫЕ ВИДЫ РАЗРЕШЕННОГО ИСПОЛЬЗОВАНИЯ ЗЕМЕЛЬНЫХ УЧАСТКОВ И ОБЪЕКТОВ КАПИТАЛЬНОГО СТРОИТЕЛЬСТВА</b>							
1	1.15	Хранение и переработка сельскохозяйственной продукции	не подлежат установлению				3 метра
2	1.18	Обеспечение сельскохозяйственного производства	не подлежат установлению				3 метра
3	3.1.1	Предоставление коммунальных услуг	не подлежат установлению				
4	4.1	Деловое управление	не подлежат установлению		50%	не подлежит установлению	3 метра
5	6.9	Склад	не подлежат установлению		60%	не подлежит установлению	3 метра
6	6.9.1	Складские площадки	не подлежат установлению				
7	12.0.1	Улично-дорожная сеть	не подлежат установлению				
<b>УСЛОВНО РАЗРЕШЕННЫЕ ВИДЫ ИСПОЛЬЗОВАНИЯ ЗЕМЕЛЬНЫХ УЧАСТКОВ И ОБЪЕКТОВ КАПИТАЛЬНОГО СТРОИТЕЛЬСТВА</b>							
8	1.7	Животноводство	не подлежат установлению				3 метра

Ограничения использования земельных участков и объектов капитального строительства, устанавливаемые в соответствии с законодательством Российской Федерации, определяются пунктом 22 настоящих Правил.

## 8. Градостроительные регламенты территориальной зоны Р1/1

№ п/п	Код ВРИ	Наименование ВРИ	Пределные (минимальные и (или) максимальные) размеры земельных участков, в том числе их площадь, м <sup>2</sup>		Максимальный процент застройки в границах земельного участка	Пределное количество этажей или предельная высота зданий, строений, сооружений	Минимальные отступы от границ земельных участков в целях определения мест допустимого размещения зданий, строений, сооружений, за пределами которых запрещено строительство зданий, строений, сооружений
			min	max			
<b>ОСНОВНЫЕ ВИДЫ РАЗРЕШЕННОГО ИСПОЛЬЗОВАНИЯ ЗЕМЕЛЬНЫХ УЧАСТКОВ И ОБЪЕКТОВ КАПИТАЛЬНОГО СТРОИТЕЛЬСТВА</b>							
1	3.6.2.	Парки культуры и отдыха	не подлежат установлению				
2	5.1.3	Площадки для занятий спортом	не подлежат установлению				
3	12.0.2	Благоустройство территории	не подлежат установлению				
4	3.1.1	Предоставление коммунальных услуг	не подлежат установлению				
<b>УСЛОВНО РАЗРЕШЕННЫЕ ВИДЫ ИСПОЛЬЗОВАНИЯ ЗЕМЕЛЬНЫХ УЧАСТКОВ И ОБЪЕКТОВ КАПИТАЛЬНОГО СТРОИТЕЛЬСТВА</b>							
5	4.8.1	Развлекательные мероприятия	200	3000	45%	не подлежит установлению	3 метра
6	5.1.4	Оборудованные площадки для занятий спортом	не подлежат установлению				3 метра

Ограничения использования земельных участков и объектов капитального строительства, устанавливаемые в соответствии с законодательством Российской Федерации, определяются пунктом 22 настоящих Правил.

### 9. Градостроительные регламенты территориальной зоны СН1/1

№ п/п	Код ВРИ	Наименование ВРИ	Предельные (минимальные и (или) максимальные) размеры земельных участков, в том числе их площадь, м <sup>2</sup>		Максимальный процент застройки в границах земельного участка	Предельное количество этажей или предельная высота зданий, строений, сооружений	Минимальные отступы от границ земельных участков в целях определения мест допустимого размещения зданий, строений, сооружений, за пределами которых запрещено строительство зданий, строений, сооружений
			min	max			
<b>ОСНОВНЫЕ ВИДЫ РАЗРЕШЕННОГО ИСПОЛЬЗОВАНИЯ ЗЕМЕЛЬНЫХ УЧАСТКОВ И ОБЪЕКТОВ КАПИТАЛЬНОГО СТРОИТЕЛЬСТВА</b>							
1	12.1	Ритуальная деятельность	не подлежит установлению	400000	не подлежат установлению	3 метра	
2	3.1.1	Предоставление коммунальных услуг	не подлежат установлению				
3	12.0.1	Улично-дорожная сеть	не подлежат установлению				
<b>УСЛОВНО РАЗРЕШЕННЫЕ ВИДЫ ИСПОЛЬЗОВАНИЯ ЗЕМЕЛЬНЫХ УЧАСТКОВ И ОБЪЕКТОВ КАПИТАЛЬНОГО СТРОИТЕЛЬСТВА</b>							
4		Не устанавливаются					

Ограничения использования земельных участков и объектов капитального строительства, устанавливаемые в соответствии с законодательством Российской Федерации, определяются пунктом 22 настоящих Правил.

### 10. Градостроительные регламенты территориальной зоны СН2

№ п/п	Код ВРИ	Наименование ВРИ	Предельные (минимальные и (или) максимальные) размеры земельных участков, в том числе их площадь, м <sup>2</sup>		Максимальный процент застройки в границах земельного участка	Предельное количество этажей или предельная высота зданий, строений, сооружений	Минимальные отступы от границ земельных участков в целях определения мест допустимого размещения зданий, строений, сооружений, за пределами которых запрещено строительство зданий, строений, сооружений
			min	max			
<b>ОСНОВНЫЕ ВИДЫ РАЗРЕШЕННОГО ИСПОЛЬЗОВАНИЯ ЗЕМЕЛЬНЫХ УЧАСТКОВ И ОБЪЕКТОВ КАПИТАЛЬНОГО СТРОИТЕЛЬСТВА</b>							
1	12.2	Специальная деятельность	не подлежат установлению				
2	3.1.1	Предоставление коммунальных услуг	не подлежат установлению				
<b>УСЛОВНО РАЗРЕШЕННЫЕ ВИДЫ ИСПОЛЬЗОВАНИЯ ЗЕМЕЛЬНЫХ УЧАСТКОВ И ОБЪЕКТОВ КАПИТАЛЬНОГО СТРОИТЕЛЬСТВА</b>							
3	Не устанавливаются						

Ограничения использования земельных участков и объектов капитального строительства, устанавливаемые в соответствии с законодательством Российской Федерации, определяются пунктом 22 настоящих Правил.

### 11. Градостроительные регламенты территориальной зоны СО1/2

№ п/п	Код ВРИ	Наименование ВРИ	Предельные (минимальные и (или) максимальные) размеры земельных участков, в том числе их площадь, м <sup>2</sup>		Максимальный процент застройки в границах земельного участка	Предельное количество этажей или предельная высота зданий, строений, сооружений	Минимальные отступы от границ земельных участков в целях определения мест допустимого размещения зданий, строений, сооружений, за пределами которых запрещено строительство зданий, строений, сооружений
			min	max			
<b>ОСНОВНЫЕ ВИДЫ РАЗРЕШЕННОГО ИСПОЛЬЗОВАНИЯ ЗЕМЕЛЬНЫХ УЧАСТКОВ И ОБЪЕКТОВ КАПИТАЛЬНОГО СТРОИТЕЛЬСТВА</b>							

№ п/п	Код ВРИ	Наименование ВРИ	Пределные (минимальные и (или) максимальные) размеры земельных участков, в том числе их площадь, м <sup>2</sup>		Максимальный процент застройки в границах земельного участка	Пределное количество этажей или предельная высота зданий, строений, сооружений	Минимальные отступы от границ земельных участков в целях определения мест допустимого размещения зданий, строений, сооружений, за пределами которых запрещено строительство зданий, строений, сооружений	
			min	max				
1	13.0	Земельные участки общего назначения	100	2000	50%	13 метров	3 метра	
2	13.1	Ведение огородничества	100	4500	0%	не подлежат установлению		
3	13.2	Ведение садоводства	600	2000	30%	3 этажа /13 метров	3 метра	
4	3.1.1	Предоставление коммунальных услуг	не подлежат установлению					
5	12.0.1	Улично-дорожная сеть	не подлежат установлению					
<b>УСЛОВНО РАЗРЕШЕННЫЕ ВИДЫ ИСПОЛЬЗОВАНИЯ ЗЕМЕЛЬНЫХ УЧАСТКОВ И ОБЪЕКТОВ КАПИТАЛЬНОГО СТРОИТЕЛЬСТВА</b>								
6	Не устанавливаются							

Ограничения использования земельных участков и объектов капитального строительства, устанавливаемые в соответствии с законодательством Российской Федерации, определяются пунктом 22 настоящих Правил.

**22. Ограничения использования земельных участков и объектов капитального строительства, устанавливаемые в соответствии с законодательством Российской Федерации**

1. На территории Есиповского сельского поселения Терновского муниципального района Воронежской области располагаются следующие зоны с особыми условиями использования территории:

- 1) защитная зона объекта культурного наследия;

- 2) охранная зона объектов электроэнергетики (объектов электросетевого хозяйства и объектов по производству электрической энергии);
- 3) охранная зона трубопроводов (газопроводов, нефтепроводов и нефтепродуктопроводов, аммиакопроводов);
- 4) охранная зона линий и сооружений связи;
- 5) водоохранная (рыбоохранная) зона;
- 6) прибрежная защитная полоса;
- 7) зоны санитарной охраны источников питьевого и хозяйственно-бытового водоснабжения, а также устанавливаемые в случаях, предусмотренных Водным кодексом Российской Федерации, в отношении подземных водных объектов зоны специальной охраны;
- 8) зоны загопления и подтопления;
- 9) санитарно-защитная зона;
- 10) охранная зона пунктов государственной геодезической сети, государственной нивелирной сети и государственной гравиметрической сети;
- 11) зона минимальных расстояний до магистральных или промышленных трубопроводов (газопроводов, нефтепроводов и нефтепродуктопроводов, аммиакопроводов).
2. Ограничения для зон с особыми условиями использования территории установлены в соответствии с действующими нормативами.

№ п/п	Вид зоны	Ограничения в использовании земельных участков и объектов капитального строительства	Основания установления ограничений
1	Защитная зона объекта культурного наследия	Запрещается строительство объектов капитального строительства и их реконструкция, связанная с изменением их параметров (высоты, количества этажей, площади), за исключением строительства и	Приказ управления по охране объектов культурного наследия Воронежской области от 19.11.2019 № 71-01-07/297 «Об

	реконструкции линейных объектов.	утверждении графического описания местоположения границ (с перечнем координат характерных точек этих границ) защитных зон объектов культурного наследия, расположенных на территории Воронежской области»
2	<p>Охранная зона объектов электроэнергетики (объектов электросетевого хозяйства и объектов по производству электрической энергии)</p> <p>1. В охранных зонах объектов электросетевого хозяйства, размещенных на земельных участках, запрещается осуществлять любые действия, которые могут нарушить безопасную работу объектов электросетевого хозяйства, в том числе привести к их повреждению или уничтожению, и (или) повлечь причинение вреда жизни, здоровью граждан и имуществу физических или юридических лиц, а также повлечь нанесение экологического ущерба и возникновение пожаров, в том числе:</p> <ul style="list-style-type: none"> <li>- набрасывать на провода и опоры воздушных линий электропередачи посторонние предметы, а также подниматься на опоры воздушных линий электропередачи;</li> <li>- размещать любые объекты и предметы (материалы) в пределах созданных в соответствии с требованиями нормативно-технических документов проходов и подъездов для доступа к объектам электросетевого хозяйства, а также проводить любые работы и возводить сооружения, которые могут препятствовать доступу к объектам электросетевого хозяйства, без создания необходимых для такого доступа проходов и подъездов;</li> <li>- находиться в пределах огороженной территории и помещениях распределительных устройств и подстанций, открывать двери и люки распределительных устройств и подстанций, производить переключения и подключения в электрических сетях (указанное требование не распространяется на работников, занятых выполнением разрешённых в установленном порядке работ), разводить огонь в пределах охранных зон вводных и распределительных устройств, подстанций, воздушных линий электропередачи, а также в охранных зонах кабельных линий электропередачи;</li> <li>- размещать свалки;</li> <li>- производить работы ударными механизмами, сбрасывать тяжести массой свыше 5 тонн, производить сброс и слив едких и коррозионных веществ и горюче-смазочных материалов (в</li> </ul>	<p>Постановление Правительства Российской Федерации от 24.02.2009 № 160 «О порядке установления охранных зон объектов электросетевого хозяйства и особых условий использования земельных участков, расположенных в границах таких зон»</p> <p>Постановление Правительства Российской Федерации от 18.11.2013 № 1033 «О порядке установления охранных зон объектов по производству электрической энергии и особых условий использования земельных участков, расположенных в границах таких зон»</p>

	<p>охранных зонах подземных кабельных линий электропередачи).</p> <p>2. Для объектов электросетевого хозяйства напряжением свыше 1000 вольт, помимо действий, предусмотренных пунктом 1, запрещается:</p> <ul style="list-style-type: none"> <li>- складировать или размещать хранилища любых, в том числе горюче-смазочных материалов;</li> <li>- размещать детские и спортивные площадки, стадионы, рынки, торговые точки, полевые станы, загоны для скота, гаражи и стоянки всех видов машин и механизмов, проводить любые мероприятия, связанные с большим скоплением людей, не занятых выполнением разрешённых в установленном порядке работ (в охранных зонах воздушных линий электропередачи);</li> <li>- использовать (запускать) любые летательные аппараты, в том числе воздушных змеев, спортивные модели летательных аппаратов (в охранных зонах воздушных линий электропередачи);</li> <li>- бросать якоря с судов и осуществлять их проход с отданными якорями, цепями, лотами, волокушами и тралами (в охранных зонах подводных кабельных линий электропередачи);</li> <li>- осуществлять проход судов с поднятыми стрелами кранов и других механизмов (в охранных зонах воздушных линий электропередачи).</li> </ul> <p>3. Без письменного решения о согласовании сетевой организации запрещается:</p> <ul style="list-style-type: none"> <li>- строительство, капитальный ремонт, реконструкция или снос зданий и сооружений;</li> <li>- горные, взрывные, мелиоративные работы, в том числе связанные с временным загоплением земель;</li> <li>- посадка и вырубка деревьев и кустарников;</li> <li>- дноуглубительные, землечерпальные и погрузочно-разгрузочные работы, добыча рыбы, других водных животных и растений придонными орудиями лова, устройство водопоев, колка и заготовка льда (в охранных зонах подводных кабельных линий электропередачи);</li> <li>- проход судов, у которых расстояние по вертикали от верхнего крайнего габарита с грузом или без груза до нижней точки провеса проводов переходов воздушных линий электропередачи через</li> </ul>
--	--

	<p>водоёмы менее минимально допустимого расстояния, в том числе с учётом максимального уровня подъёма воды при паводке;</p> <ul style="list-style-type: none"> <li>- проезд машин и механизмов, имеющих общую высоту с грузом или без груза от поверхности дороги более 4,5 метра (в охранных зонах воздушных линий электропередачи);</li> <li>- земляные работы на глубине более 0,3 метра (на вспахиваемых землях на глубине более 0,45 метра), а также планировка грунта (в охранных зонах подземных кабельных линий электропередачи);</li> <li>- полив сельскохозяйственных культур в случае, если высота струи воды может составить свыше 3 метров (в охранных зонах воздушных линий электропередачи);</li> <li>- полевые сельскохозяйственные работы с применением сельскохозяйственных машин и оборудования высотой более 4 метров (в охранных зонах воздушных линий электропередачи) или полевые сельскохозяйственные работы, связанные с вспашкой земли (в охранных зонах кабельных линий электропередачи).</li> </ul> <p>4. Для объектов электросетевого хозяйства напряжением до 1000 вольт, помимо действий, предусмотренных пунктом 3, без письменного решения о согласовании сетевых организаций запрещается:</p> <ul style="list-style-type: none"> <li>- размещать детские и спортивные площадки, стадионы, рынки, торговые точки, полевые станы, загоны для скота, гаражи и стоянки всех видов машин и механизмов, садовые, огороженные земельные участки и иные объекты недвижимости, расположенные в границах территории ведения гражданами садоводства или огородничества для собственных нужд объекты жилищного строительства, в том числе индивидуального (в охранных зонах воздушных линий электропередачи);</li> <li>- складировать или размещать хранилища любых, в том числе горюче-смазочных материалов;</li> <li>- устраивать причалы для стоянки судов, барж и плавучих кранов, бросать якоря с судов и осуществлять их проход с отданными якорями, цепями, лотами, волокушами и тралами (в охранных зонах подводных кабельных линий электропередачи).</li> </ul> <p>5. В охранных зонах объектов по производству электрической энергии запрещается осуществлять действия, которые могут</p>
--	---

	<p>нарушить безопасную работу объектов, в том числе привести к их повреждению или уничтожению и (или) повлечь причинение вреда жизни, здоровью граждан и имуществу физических или юридических лиц, а также нанесение вреда окружающей среде и возникновение пожаров и чрезвычайных ситуаций, а именно:</p> <ul style="list-style-type: none"> <li>- убирать, перемещать, засыпать и повреждать предупреждающие знаки;</li> <li>- размещать кладбища, скотомогильники, захоронения отходов производства и потребления, радиоактивных, химических, взрывчатых, токсичных, отравляющих и ядовитых веществ;</li> <li>- производить сброс и слив едких и коррозионных веществ, в том числе растворов кислот, щелочей и солей, а также горюче-смазочных материалов;</li> <li>- разводить огонь и размещать какие-либо открытые или закрытые источники огня;</li> <li>- проводить работы, размещать объекты и предметы, возводить сооружения, которые могут препятствовать доступу к объектам, без создания необходимых для такого доступа проходов и подъездов;</li> <li>- производить работы ударными механизмами, сбрасывать тяжести массой свыше 5 тонн;</li> <li>- складировать любые материалы, в том числе взрывоопасные, пожароопасные и горюче-смазочные.</li> </ul> <p>6. Без письменного согласования владельцев объектов по производству электрической энергии запрещается:</p> <ul style="list-style-type: none"> <li>- размещать детские и спортивные площадки, стадионы, рынки, торговые точки, полевые станы, загоны для скота, гаражи и стоянки всех видов машин и механизмов;</li> <li>- проводить любые мероприятия, связанные с пребыванием людей, не занятых выполнением работ, разрешенных в установленном порядке;</li> <li>- осуществлять горные, взрывные, мелиоративные работы, в том числе связанные с временным затоплением земель.</li> </ul>	
3	<p>Охранная зона трубопроводов (газопроводов, нефтепроводов и нефтепродуктопроводов,</p>	<p>Федеральный закон от 31.03.1999 № 69-ФЗ «О газоснабжении в Российской Федерации»</p> <p>«Правила охраны магистральных трубопроводов»),</p>

аммиакопроводов)	<p>знаки, контролю - измерительные пункты;</p> <ul style="list-style-type: none"> <li>- открывать люки, калитки и двери необслуживаемых усилительных пунктов кабельной связи, ограждений узлов линейной арматуры, станций катодной и дренажной защиты, линейных и смотровых колодцев и других линейных устройств, открывать и закрывать краны и задвижки, отключать или включать средства связи, энергоснабжения и телемеханики трубопроводов;</li> <li>- уstraивать всякого рода свалки, выливать растворы кислот, солей и щелочей;</li> <li>- разрушать берегоукрепительные сооружения, водопропускные устройства, земляные и иные сооружения (устройства), предохраняющие трубопроводы от разрушения, а прилегающую территорию и окружающую местность - от аварийного разлива транспортируемой продукции;</li> <li>- бросать якоря, проходить с отданными якорями, цепями, лотами, волокушами и тралами, производить дноуглубительные и землечерпальные работы;</li> <li>- разводить огонь и размещать какие-либо открытые или закрытые источники огня.</li> </ul> <p>2. В охранных зонах трубопроводов без письменного разрешения предприятий трубопроводного транспорта запрещается:</p> <ul style="list-style-type: none"> <li>- возводить любые постройки и сооружения; на расстоянии ближе 1000 м от оси аммиакопровода запрещается: строить коллективные сады с жилыми домами, уstraивать массовые спортивные соревнования, соревнования с участием зрителей, купания, массовый отдых людей, любительское рыболовство, расположение временных полевых жилищ и станов любого назначения, загоны для скота;</li> <li>- высаживать деревья и кустарники всех видов, складировать корма, удобрения, материалы, сено и солому, располагать коновязи, содержать скот, выделять рыбопромысловые участки, производить добычу рыбы, а также водных животных и растений, уstraивать водопой, производить колку и заготовку льда;</li> <li>- сооружать проезды и проезды через трассы трубопроводов, уstraивать стоянки автомобильного транспорта, тракторов и механизмов, размещать сады и огороды;</li> <li>- производить мелиоративные земляные работы, сооружать</li> </ul>	<p>Минтопэнерго России 29.04.1992, постановлением Госгортехнадзора России от 22.04.1992 № 9</p> <p>Постановление Госгортехнадзора России от 23.11.1994 № 61 «О распространении «Правил охраны магистральных трубопроводов» на магистральные аммиакопроводы»</p> <p>Постановление Правительства Российской Федерации от 08.09.2017 № 1083 «Об утверждении Правил охраны магистральных газопроводов и о внесении изменений в Положение о представлении в федеральный орган исполнительной власти (его территориальные органы), уполномоченный Правительством Российской Федерации на осуществление государственного кадастрового учета, государственной регистрации прав, ведение Единого государственного реестра недвижимости и предоставление сведений, содержащихся в Едином государственном реестре недвижимости, федеральными органами исполнительной власти, органами государственной власти субъектов Российской Федерации и органами местного самоуправления дополнительных сведений, воспроизводимых на публичных кадастровых картах»</p> <p>Постановление Правительства Российской Федерации от 20.11.2000 № 878 «Об утверждении Правил охраны газораспределительных сетей»</p>
------------------	---	--

	<p>оросительные и осушительные системы;</p> <ul style="list-style-type: none"> <li>- производить всякого рода открытые и подземные, горные, строительные, монтажные и взрывные работы, планировку грунта.</li> </ul> <p>3. В охранных зонах магистральных газопроводов запрещается:</p> <ul style="list-style-type: none"> <li>- перемещать, засыпать, повреждать и разрушать контрольно-измерительные и контрольно-диагностические пункты, предупредительные надписи, опознавательные и сигнальные знаки местонахождения магистральных газопроводов;</li> <li>- открывать двери и люки необслуживаемых усилительных пунктов на кабельных линиях связи, калитки ограждений узлов линейной арматуры, двери установок электрохимической защиты, люки линейных и смотровых колодцев, открывать и закрывать краны, задвижки, отключать и включать средства связи, энергообеспечения, устройства телемеханики магистральных газопроводов;</li> <li>- устраивать свалки, осуществлять сброс и слив едких и коррозионно-агрессивных веществ и горюче-смазочных материалов;</li> <li>- складировать любые материалы, в том числе горюче-смазочные, или размещать хранилища любых материалов;</li> <li>- повреждать берегозащитные, водовыпускные сооружения, земляные и иные сооружения (устройства), предохраняющие магистральный газопровод от разрушения;</li> <li>- осуществлять постановку судов и плавучих объектов на якорь, добычу морских млекопитающих, рыболовство придонными орудиями добычи (вылова) водных биологических ресурсов, плавание с вытравленной якорь-цепью;</li> <li>- проводить дноуглубительные и другие работы, связанные с изменением дна и берегов водных объектов, за исключением работ, необходимых для технического обслуживания объекта магистрального газопровода;</li> <li>- проводить работы с использованием ударно-импульсных устройств и вспомогательных механизмов, сбрасывать грузы;</li> <li>- осуществлять рекреационную деятельность (кроме деятельности по размещению туристских стоянок), разводить костры и размещать источники огня;</li> <li>- огораживать и перегораживать охранные зоны;</li> <li>- размещать какие-либо здания, строения, сооружения, не относящиеся к объектам, указанным в пункте 2 Правил, за</li> </ul>
--	---

	<p>исключением объектов, указанных в подпунктах «д» – «к» и «м» пункта 6 Правил, утвержденных Постановлением Правительства Российской Федерации от 08.09.2017 № 1083;</p> <ul style="list-style-type: none"> <li>- осуществлять несанкционированное подключение (присоединение) к магистральному газопроводу.</li> </ul> <p>4. В охранных зонах магистральных газопроводов без письменного разрешения собственника магистрального газопровода или организации, эксплуатирующей магистральный газопровод не допускается:</p> <ul style="list-style-type: none"> <li>- проведение горных, взрывных, строительных, монтажных, мелиоративных работ, в том числе работ, связанных с затоплением земель;</li> <li>- осуществление посадки и вырубки деревьев и кустарников;</li> <li>- проведение погрузочно-разгрузочных работ, устройство водопоев скота, колка и заготовка льда;</li> <li>- проведение земляных работ на глубине более чем 0,3 метра, планировка грунта;</li> <li>- сооружение запруд на реках и ручьях;</li> <li>- складирование кормов, удобрений, сена, соломы, размещение полевых станков и загонов для скота;</li> <li>- размещение туристских стоянок;</li> <li>- размещение гаражей, стоянок и парковок транспортных средств;</li> <li>- сооружение проездов через магистральные газопроводы;</li> <li>- прокладка инженерных коммуникаций;</li> <li>- проведение инженерных изысканий, связанных с бурением скважин и устройством шурфов;</li> <li>- устройство причалов для судов и пляжей;</li> <li>- проведение работ на объектах транспортной инфраструктуры, находящихся на территории охранной зоны;</li> <li>- проведение работ, связанных с временным затоплением земель, не относящихся к землям сельскохозяйственного назначения.</li> </ul> <p>5. В границах охранной зоны газораспределительных сетей запрещается:</p> <ul style="list-style-type: none"> <li>- строить объекты жилищно-гражданского и производственного назначения;</li> <li>- сносить и реконструировать мосты, коллекторы, автомобильные и</li> </ul>
--	---

	<p>железные дороги с расположенными на них газораспределительными сетями без предварительного выноса этих газопроводов по согласованию с эксплуатационными организациями;</p> <ul style="list-style-type: none"> <li>- разрушать берегоукрепительные сооружения, водопропускные устройства, земляные и иные сооружения, предохраняющие газораспределительные сети от разрушений;</li> <li>- перемещать, повреждать, засыпать и уничтожать опознавательные знаки, контрольно-измерительные пункты и другие устройства газораспределительных сетей;</li> <li>- устраивать свалки и склады, разливать растворы кислот, солей, щелочей и других химически активных веществ;</li> <li>- огораживать и перегораживать охранные зоны, препятствовать доступу персонала эксплуатационных организаций к газораспределительным сетям, проведению обслуживания и устранению повреждений газораспределительных сетей;</li> <li>- разводить огонь и размещать источники огня;</li> <li>- рыть погребя, копать и обрабатывать почву сельскохозяйственными и мелиоративными орудиями и механизмами на глубину более 0,3 метра;</li> <li>- открывать калитки и двери газорегуляторных пунктов, станций катодной и дренажной защиты, люки подземных колодцев, включать или отключать электроснабжение средств связи, освещения и систем телемеханики;</li> <li>- набрасывать, приставлять и привязывать к опорам и надземным газопроводам, ограждениям и зданиям газораспределительных сетей посторонние предметы, лестницы, влезать на них;</li> <li>- самовольно подключаться к газораспределительным сетям.</li> </ul>	
4	<p>Охранная зона линий и сооружений связи</p> <p>В пределах охранной зоны подземной кабельной линии связи или линии радиодиффузии запрещается:</p> <ul style="list-style-type: none"> <li>- раскопка грунта при помощи ударных инструментов (ломов, кирк, клиньев и пневматических инструментов);</li> <li>- разработка мерзлого грунта с применением ударных механизмов.</li> </ul> <p>Без письменного согласия и присутствия представителей предприятий, эксплуатирующих линии связи и линии радиодиффузии, запрещается:</p>	<p>Постановление Правительства Российской Федерации от 09.06.1995 № 578 «Об утверждении Правил охраны линий и сооружений связи Российской Федерации»</p>

- осуществлять всякого рода строительные, монтажные и взрывные работы, планировку грунта землеройными механизмами (за исключением зон песчаных барханов) и земляные работы (за исключением вспашки на глубину не более 0,3 метра);
  - производить геолого-съёмочные, поисковые, геодезические и другие изыскательские работы, которые связаны с бурением скважин, шурфованием, взятием проб грунта, осуществлением взрывных работ;
  - производить посадку деревьев, располагать полевые станы, содержать скот, складировать материалы, корма и удобрения, жечь костры, устраивать стрельбища;
  - устраивать проезды и стоянки автотранспорта, тракторов и механизмов, провозить негабаритные грузы под проводами воздушных линий связи и линий радиодификации, строить каналы (арьки), устраивать ограждения и другие препятствия;
  - устраивать причалы для стоянки судов, барж и плавучих кранов, производить погрузочно-разгрузочные, подводно-технические, дноуглубительные и землечерпательные работы, выделять рыбопромысловые участки, производить добычу рыбы, других водных животных, а также водных растений придонными орудиями лова, устраивать водопой, производить колку и заготовку льда. Судам и другим плавучим средствам запрещается бросать якоря, проходить с отдаленными якорями, цепями, лотами, волокушами и тралами;
  - производить строительство и реконструкцию линий электропередач, радиостанций и других объектов, излучающих электромагнитную энергию и оказывающих опасное воздействие на линии связи и линии радиодификации;
  - производить защиту подземных коммуникаций от коррозии без учета проходящих подземных кабельных линий связи.
- Запрещается производить всякого рода действия, которые могут нарушить нормальную работу линий связи и линий радиодификации, в частности:
- производить снос и реконструкцию зданий и мостов, осуществлять переустройство коллекторов, туннелей метрополитена и железных дорог, где проложены кабели связи, установлены столбы воздушных линий связи и линий радиодификации, размещены

	<p>технические сооружения радиорелейных станций, кабельные ящики и распределительные коробки, без предварительного выноса заказчиками (застройщиками) линий и сооружений связи, линий и сооружений радиодиффузии по согласованию с предприятиями, в ведении которых находятся эти линии и сооружения;</p> <ul style="list-style-type: none"> <li>- производить засыпку трасс подземных кабельных линий связи, устраивать на этих трассах временные склады, стоки химически активных веществ и свалки промышленных, бытовых и прочих отходов, ломать замерные, сигнальные, предупредительные знаки и телефонные колодцы;</li> <li>- открывать двери и люки необслуживаемых усилительных и регенерационных пунктов (наземных и подземных) и радиорелейных станций, кабельных колодцев телефонной канализации, распределительных шкафов и кабельных ящиков, а также подключаться к линиям связи (за исключением лиц, обслуживающих эти линии);</li> <li>- огораживать трассы линий связи, препятствуя свободному доступу к ним технического персонала;</li> <li>- самовольно подключаться к абонентской телефонной линии и линии радиодиффузии в целях пользования услугами связи;</li> <li>- совершать иные действия, которые могут причинить повреждения сооружениям связи и радиодиффузии (повредить опоры и арматуру воздушных линий связи, обрывать провода, набрасывать на них посторонние предметы и другое).</li> </ul>	
5	<p>Водоохранная зона</p> <p>В границах водоохранной зоны запрещается:</p> <ul style="list-style-type: none"> <li>- использование сточных вод в целях регулирования плодородия почв;</li> <li>- размещение кладбищ, скотомогильников, объектов размещения отходов производства и потребления, химических, взрывчатых, токсичных, отравляющих и ядовитых веществ, пунктов захоронения радиоактивных отходов;</li> <li>- осуществление авиационных мер по борьбе с вредными организмами;</li> <li>- движение и стоянка транспортных средств (кроме специальных транспортных средств), за исключением их движения по дорогам и стоянки на дорогах и в специально оборудованных местах, имеющих твердое покрытие;</li> <li>- строительство и реконструкция автозаправочных станций, складов</li> </ul>	Водный кодекс Российской Федерации

	<p>горюче-смазочных материалов (за исключением случаев, если автозаправочные станции, склады горюче-смазочных материалов размещены на территориях портов, инфраструктуры внутренних водных путей, в том числе баз (сооружений) для стоянки маломерных судов, объектов органов федеральной службы безопасности), станций технического обслуживания, используемых для технического осмотра и ремонта транспортных средств, осуществление мойки транспортных средств;</p> <ul style="list-style-type: none"> <li>- хранение пестицидов и агрохимикатов (за исключением хранения агрохимикатов в специализированных хранилищах на территориях морских портов за пределами границ прибрежных защитных полос), применение пестицидов и агрохимикатов;</li> <li>- сброс сточных, в том числе дренажных, вод;</li> <li>- разведка и добыча общераспространенных полезных ископаемых (за исключением случаев, если разведка и добыча общераспространенных полезных ископаемых осуществляются пользователями недр, осуществляющими разведку и добычу иных видов полезных ископаемых, в границах предоставленных им в соответствии с законодательством Российской Федерации о недрах горных отводов и (или) геологических отводов на основании утвержденного технического проекта в соответствии со ст. 19.1 Закона Российской Федерации от 21 февраля 1992 года № 2395-1 «О недрах»).</li> </ul>	
<p>Рыбоохранная зона</p>	<p>В границах рыбоохранной зоны запрещается:</p> <ul style="list-style-type: none"> <li>- использование сточных вод в целях регулирования плодородия почв;</li> <li>- размещение кладбищ, скотомогильников, объектов размещения отходов производства и потребления, химических, взрывчатых, токсичных, отравляющих и ядовитых веществ, пунктов захоронения радиоактивных отходов;</li> <li>- осуществление авиационных мер по борьбе с вредными организмами;</li> <li>- движение и стоянка транспортных средств (кроме специальных транспортных средств), за исключением их движения по дорогам и стоянки на дорогах и в специально оборудованных местах, имеющих твердое покрытие;</li> <li>- размещение автозаправочных станций, складов горюче-смазочных материалов (за исключением случаев, если автозаправочные</li> </ul>	<p>Постановление Правительства Российской Федерации от 06.10.2008 № 743 «Об утверждении Правил установления рыбоохранных зон»</p>

		<p>станции, склады горюче-смазочных материалов размещены на территориях портов, судостроительных и судоремонтных организаций, инфраструктуры внутренних водных путей при условии соблюдения требований законодательства в области охраны окружающей среды и Водного кодекса Российской Федерации), станций технического обслуживания, используемых для технического осмотра и ремонта транспортных средств, осуществление мойки транспортного средства;</p> <ul style="list-style-type: none"> <li>- размещение специализированных хранилищ пестицидов и агрохимикатов, применение пестицидов и агрохимикатов;</li> <li>- сбор сточных, в том числе дренажных, вод;</li> <li>- разведка и добыча общераспространенных полезных ископаемых (за исключением случаев, если разведка и добыча общераспространенных полезных ископаемых осуществляются пользователями недр, осуществляющими разведку и добычу иных видов полезных ископаемых, в границах предоставленных им в соответствии с законодательством Российской Федерации о недрах участков недр на основании утвержденного технического проекта в соответствии со статьей 19.1 Закона Российской Федерации «О недрах»);</li> <li>- распашка земель;</li> <li>- размещение отвалов размываемых грунтов;</li> <li>- выпас сельскохозяйственных животных и организация для них летних лагерей, ванн.</li> </ul>	
6	Прибрежная защитная полоса	<p>В границах прибрежных защитных полос запрещается:</p> <ul style="list-style-type: none"> <li>- использование сточных вод в целях регулирования плодородия почв;</li> <li>- размещение кладбищ, скотомогильников, объектов размещения отходов производства и потребления, химических, взрывчатых, токсичных, отравляющих и ядовитых веществ, пунктов захоронения радиоактивных отходов;</li> <li>- осуществление авиационных мер по борьбе с вредными организмами;</li> <li>- движение и стоянка транспортных средств (кроме специальных транспортных средств), за исключением их движения по дорогам и стоянки на дорогах и в специально оборудованных местах, имеющих твердое покрытие;</li> </ul>	Водный кодекс Российской Федерации

	<p>- строительство и реконструкция автозаправочных станций, складов горюче-смазочных материалов (за исключением случаев, если автозаправочные станции, склады горюче-смазочных материалов размещены на территориях портов, инфраструктуры внутренних водных путей, в том числе баз (сооружений) для стоянки маломерных судов, объектов органов федеральной службы безопасности), станций технического обслуживания, используемых для технического осмотра и ремонта транспортных средств, осуществление мойки транспортных средств;</p> <p>- хранение пестицидов и агрохимикатов (за исключением хранения агрохимикатов в специализированных хранилищах на территориях морских портов за пределами границ прибрежных защитных полос), применение пестицидов и агрохимикатов;</p> <p>- сброс сточных, в том числе дренажных, вод;</p> <p>- разведка и добыча общераспространенных полезных ископаемых (за исключением случаев, если разведка и добыча общераспространенных полезных ископаемых осуществляются пользователями недр, осуществляющими разведку и добычу иных видов полезных ископаемых, в границах предоставленных им в соответствии с законодательством Российской Федерации о недрах горных отводов и (или) геологических отводов на основании утвержденного технического проекта в соответствии со ст. 19.1 Закона Российской Федерации от 21 февраля 1992 года № 2395-1 «О недрах»);</p> <p>- распашка земель;</p> <p>- размещение отходов размываемых грунтов;</p> <p>- выпас сельскохозяйственных животных и организация для них летних лагерей, ванн.</p>	
7	<p>Зоны санитарной охраны источников питьевого и хозяйственно-бытового водоснабжения, а также устанавливаемые в случаях, предусмотренных Водным кодексом Российской Федерации, в отношении подземных водных объектов зоны</p>	<p>Водный кодекс Российской Федерации</p> <p>СанПиН 2.1.4.1110-02 «Зоны санитарной охраны источников водоснабжения и водопроводов питьевого назначения»</p>

специальной охраны	<p>различного назначения;</p> <ul style="list-style-type: none"> <li>- размещение жилых и хозяйственно-бытовых зданий;</li> <li>- проживание людей;</li> <li>- применение ядохимикатов и удобрений.</li> </ul> <p>2. Во втором поясе запрещено:</p> <ul style="list-style-type: none"> <li>- закачка отработанных вод в подземные горизонты, подземное складирование твёрдых отходов и разработка недр земли;</li> <li>- размещение кладбищ, скотомогильников, полей ассенизации, полей фильтрации, навозохранилищ, силосных траншей, животноводческих и птицеводческих предприятий и других объектов, обусловливающих опасность микробного загрязнения подземных вод;</li> <li>- применение удобрений и ядохимикатов;</li> <li>- рубка леса главного пользования и реконструкции;</li> <li>- размещение складов горюче-смазочных материалов, ядохимикатов и минеральных удобрений, накопителей промстоков, шламоохранилищ и других объектов, обусловливающих опасность химического загрязнения подземных вод.</li> </ul> <p>Бурение новых скважин и новое строительство, связанное с нарушением почвенного покрова, производится при обязательном согласовании с центром государственного санитарно-эпидемиологического надзора.</p> <p>3. В третьем поясе запрещено:</p> <ul style="list-style-type: none"> <li>- закачка отработанных вод в подземные горизонты, подземное складирование твёрдых отходов и разработка недр земли;</li> <li>- размещение складов горюче-смазочных материалов, ядохимикатов и минеральных удобрений, накопителей промстоков, шламоохранилищ и других объектов, обусловливающих опасность химического загрязнения подземных вод. Размещение таких объектов допускается в пределах третьего пояса зоны санитарной охраны только при использовании защищённых подземных вод, при условии выполнения специальных мероприятий по защите водоносного горизонта от загрязнения при наличии санитарно-эпидемиологического заключения центра государственного санитарно-эпидемиологического надзора, выданного с учётом заключения органов геологического контроля.</li> </ul>
--------------------	--

	<p>Бурение новых скважин и новое строительство, связанное с нарушением почвенного покрова, производится при обязательном согласовании с центром государственного санитарно-эпидемиологического надзора.</p> <p>На территории зоны санитарной охраны поверхностных источников водоснабжения:</p> <p>1. В первом поясе не допускается:</p> <ul style="list-style-type: none"> <li>- посадка высокоствольных деревьев;</li> <li>- все виды строительства, не имеющие непосредственного отношения к эксплуатации, реконструкции и расширению водопроводных сооружений, в том числе прокладка трубопроводов различного назначения;</li> <li>- размещение жилых и хозяйственно-бытовых зданий;</li> <li>- проживание людей;</li> <li>- применение ядохимикатов и удобрений;</li> <li>- спуск любых сточных вод, в том числе сточных вод водного транспорта;</li> <li>- купание, стирка белья, водопой скота и другие виды водопользования, оказывающие влияние на качество воды.</li> </ul> <p>2. Во втором поясе не допускается:</p> <ul style="list-style-type: none"> <li>- рубка леса главного пользования и реконструкции, а также закрепление за лесозаготовительными предприятиями древесины на корню и лесосечного фонда долгосрочного пользования (допускается только рубки ухода и санитарные рубки леса);</li> <li>- расположение стойбищ и выпас скота, а также всякое другое использование водоема и земельных участков, лесных угодий в пределах прибрежной полосы шириной не менее 500 м, которое может привести к ухудшению качества или уменьшению количества воды источника водоснабжения;</li> <li>- отведение сточных вод в зоне водосбора источника водоснабжения, включая его притоки, не отвечающих гигиеническим требованиям к охране поверхностных вод;</li> <li>- размещение кладбищ, скотомогильников, полей ассенизации, полей фильтрации, навозохранилищ, силосных траншей, животноводческих и птицеводческих предприятий и других объектов, обуславливающих опасность микробного загрязнения</li> </ul>
--	---

	<p>подземных вод;</p> <ul style="list-style-type: none"> <li>- применение удобрений и ядохимикатов;</li> <li>- рубка леса главного пользования и реконструкции;</li> <li>- сброс промышленных, сельскохозяйственных, городских и ливневых сточных вод, содержание в которых химических веществ и микроорганизмов превышает установленные санитарными правилами гигиенические нормативы качества воды (с учетом Определения Верховного Суда Российской Федерации от 25.09.2014 № АПЛ14-393);</li> <li>- размещение складов горюче-смазочных материалов, ядохимикатов и минеральных удобрений, накопителей промстоков, шламохранилищ и других объектов, обуславливающих опасность химического загрязнения подземных вод.</li> </ul> <p>Регулирование отведения территории для нового строительства жилых, промышленных и сельскохозяйственных объектов, а также согласование изменений технологий действующих предприятий, связанных с повышением степени опасности загрязнения сточными водами источника водоснабжения производится при согласовании с центром государственного санитарно-эпидемиологического надзора.</p> <p>Все работы, в том числе добыча песка, гравия, донноуглубительные, в пределах акватории зоны санитарной охраны допускаются по согласованию с центром государственного санитарно - эпидемиологического надзора лишь при обосновании гидрологических расчетами отсутствия ухудшения качества воды в створе водозабора.</p> <p>Использование химических методов борьбы с эвтрофикацией водоемов допускается при условии применения препаратов, имеющих положительное санитарно - эпидемиологическое заключение государственной санитарно - эпидемиологической службы Российской Федерации.</p> <p>Использование источников водоснабжения в пределах второго пояса зоны санитарной охраны для купания, туризма, водного спорта и рыбной ловли допускается в установленных местах при условии соблюдения гигиенических требований к охране поверхностных вод, а также гигиенических требований к зонам рекреации водных объектов.</p>
--	--

	<p>3. В третьем поясе не допускается отведение сточных вод в зоне водосбора источника водоснабжения, включая его притоки, не отвечающих гигиеническим требованиям к охране поверхностных вод.</p> <p>Регулирование отведения территории для нового строительства жилых, промышленных и сельскохозяйственных объектов, а также согласование изменений технологий действующих предприятий, связанных с повышением степени опасности загрязнения сточными водами источника водоснабжения производится при согласовании с центром государственного санитарно-эпидемиологического надзора.</p> <p>Все работы, в том числе добыча песка, гравия, донноуглубительные, в пределах акватории зоны санитарной охраны допускаются по согласованию с центром государственного санитарно - эпидемиологического надзора лишь при обосновании гидрологических расчетами отсутствия ухудшения качества воды в створе водозабора.</p> <p>Использование химических методов борьбы с эвтрофикацией водоемов допускается при условии применения препаратов, имеющих положительное санитарно - эпидемиологическое заключение государственной санитарно - эпидемиологической службы Российской Федерации.</p>	
8	<p>Зоны затопления и подтопления</p> <p>В зонах затопления и подтопления запрещается:</p> <ul style="list-style-type: none"> <li>- размещение новых населенных пунктов и строительство объектов капитального строительства без обеспечения инженерной защиты таких населенных пунктов и объектов от затопления, подтопления;</li> <li>- использование сточных вод в целях регулирования плодородия почв;</li> <li>- размещение кладбищ, скотомогильников, объектов размещения отходов производства и потребления, химических, взрывчатых, токсичных, отравляющих и ядовитых веществ, пунктов хранения и захоронения радиоактивных отходов;</li> <li>- осуществление авиационных мер по борьбе с вредными организмами.</li> </ul>	Водный кодекс Российской Федерации
9	Санитарно-защитная зона	<p>Постановление Правительства Российской Федерации от 03.03.2018 № 222 «Об</p>

	<p>- размещения жилой застройки, объектов образовательного и медицинского назначения, спортивных сооружений открытого типа, организаций отдыха детей и их оздоровления, зон рекреационного назначения и для ведения садоводства;</p> <p>- размещения объектов для производства и хранения лекарственных средств, объектов пищевых отраслей промышленности, оптовых складов продовольственного сырья и пищевой продукции, комплексов водопроводных сооружений для подготовки и хранения питьевой воды, использования земельных участков в целях производства, хранения и переработки сельскохозяйственной продукции, предназначенной для дальнейшего использования в качестве пищевой продукции, если химическое, физическое и (или) биологическое воздействие объекта, в отношении которого установлена санитарно-защитная зона, приведет к нарушению качества и безопасности таких средств, сырья, воды и продукции в соответствии с установленными требованиями.</p>	<p>утверждении Правил установления санитарно-защитных зон и использования земельных участков, расположенных в границах санитарно-защитных зон»</p>
<p>10</p> <p>Охранная зона пунктов государственной геодезической сети, государственной нивелирной сети и государственной гравиметрической сети</p>	<p>В пределах границ охранных зон пунктов запрещается использование земельных участков для осуществления видов деятельности, приводящих к повреждению или уничтожению наружных опознавательных знаков пунктов, нарушению неизменности местоположения их центров, уничтожению, перемещению, засыпке или повреждению составных частей пунктов.</p> <p>Также на земельных участках в границах охранных зон пунктов запрещается проведение работ, размещение объектов и предметов, которые могут препятствовать доступу к пунктам.</p>	<p>Постановление Правительства Российской Федерации от 21.08.2019 № 1080 «Об охранных зонах пунктов государственной геодезической сети, государственной нивелирной сети и гравиметрической сети»</p>
<p>11</p> <p>Зона минимальных расстояний до магистральных или промышленных трубопроводов (газопроводов, нефтепроводов и нефтепродуктопроводов, аммиакопроводов)</p>	<p>Перечень ограничений использования земельных участков в границах зоны минимальных расстояний до магистральных или промышленных трубопроводов определяется Правительством Российской Федерации в положении о данном виде зоны с особыми условиями использования территории.</p>	

Приложение № 1  
к правилам землепользования и застройки  
Есиповского сельского поселения  
Терновского муниципального района  
Воронежской области

СВЕДЕНИЯ О ГРАНИЦАХ ТЕРРИТОРИАЛЬНЫХ ЗОН,  
СОДЕРЖАЩИЕ ГРАФИЧЕСКОЕ ОПИСАНИЕ МЕСТОПОЛОЖЕНИЯ  
ГРАНИЦ ТЕРРИТОРИАЛЬНЫХ ЗОН, ПЕРЕЧЕНЬ КООРДИНАТ  
ХАРАКТЕРНЫХ ТОЧЕК ГРАНИЦ ТЕРРИТОРИАЛЬНЫХ ЗОН  
ПОСЁЛКА ЕСИПОВО

## ОПИСАНИЕ МЕСТОПОЛОЖЕНИЯ ГРАНИЦ

Зона застройки индивидуальными жилыми домами посёлка Есипово - Ж1/1

---

(наименование объекта, местоположение границ которого описано  
(далее - объект)

## Раздел 1

Сведения об объекте		
№ п/п	Характеристики объекта	Описание характеристик
1	2	3
1	Местоположение объекта	Воронежская область, Терновский муниципальный район, Есиповское сельское поселение, посёлок Есипово
2	Площадь объекта $\pm$ величина погрешности определения площади ( $P \pm \text{Дельта } P$ )	2861708 $\pm$ -29604 м <sup>2</sup>
3	Иные характеристики объекта	-

## Раздел 2

Сведения о местоположении границ объекта					
1. Система координат: МСК - 36, зона 2					
2. Сведения о характерных точках границ объекта					
Обозначение характерных точек границ	Координаты, м		Метод определения координат характерной точки	Средняя квадратическая погрешность положения характерной точки (Mt), м	Описание обозначения точки на местности (при наличии)
	X	Y			
1	2	3	4	5	6
1	526941.47	2251671.92	Картометрический	1.00	-
2	526938.75	2251723.57	Картометрический	1.00	-
3	526950.82	2251894.92	Картометрический	1.00	-
4	526953.14	2251927.80	Аналитический	0.50	-
5	526919.94	2251927.50	Картометрический	1.00	-
6	526765.39	2251929.21	Картометрический	1.00	-
7	526655.57	2251929.65	Аналитический	0.50	-
8	526626.91	2251903.41	Картометрический	1.00	-
9	526559.32	2251833.02	Картометрический	1.00	-
10	526340.67	2251628.36	Картометрический	1.00	-
11	526332.81	2251583.77	Картометрический	1.00	-
12	526383.40	2251570.51	Картометрический	1.00	-
13	526467.65	2251566.75	Картометрический	1.00	-
14	526435.92	2251492.03	Картометрический	1.00	-
15	526445.25	2251476.83	Картометрический	1.00	-
16	526728.38	2251447.09	Картометрический	1.00	-
17	526782.99	2251482.13	Картометрический	1.00	-
18	526869.59	2251660.29	Картометрический	1.00	-
19	526918.51	2251659.66	Картометрический	1.00	-
1	526941.47	2251671.92	Картометрический	1.00	-
20	526967.50	2251944.97	Аналитический	0.50	-
21	527023.71	2252010.48	Картометрический	5.00	-
22	526921.60	2252022.70	Картометрический	1.00	-
23	526758.34	2252044.74	Картометрический	1.00	-
24	526666.01	2252055.90	Картометрический	1.00	-
25	526537.74	2252071.41	Картометрический	1.00	-
26	526534.97	2252071.74	Картометрический	1.00	-
27	526536.20	2252051.58	Картометрический	1.00	-
28	526531.28	2251947.68	Аналитический	0.50	-
29	526760.47	2251944.11	Картометрический	1.00	-
30	526788.45	2251945.25	Картометрический	1.00	-
31	526795.11	2251947.15	Картометрический	1.00	-
32	526807.37	2251947.52	Картометрический	1.00	-
33	526813.19	2251946.20	Картометрический	1.00	-

1	2	3	4	5	6
34	526854.30	2251945.63	Картометрический	1.00	-
20	526967.50	2251944.97	Аналитический	0.50	-
35	524992.76	2252204.34	Картометрический	1.00	-
36	524998.73	2252251.22	Картометрический	1.00	-
37	524999.75	2252275.48	Картометрический	1.00	-
38	524689.88	2252335.70	Картометрический	1.00	-
39	524632.94	2252341.79	Картометрический	1.00	-
40	524608.28	2252343.63	Картометрический	1.00	-
41	524577.73	2252346.81	Картометрический	1.00	-
42	524522.88	2252351.46	Картометрический	1.00	-
43	524501.95	2252353.60	Картометрический	1.00	-
44	524397.34	2252342.45	Аналитический	0.10	-
45	524368.31	2252340.77	Аналитический	0.10	-
46	524359.06	2252340.23	Картометрический	1.00	-
47	524295.69	2252338.23	Картометрический	1.00	-
48	524244.12	2252330.93	Картометрический	1.00	-
49	524259.89	2252240.36	Картометрический	1.00	-
50	524328.88	2252249.45	Картометрический	1.00	-
51	524399.85	2252251.17	Картометрический	1.00	-
52	524584.25	2252221.90	Картометрический	1.00	-
35	524992.76	2252204.34	Картометрический	1.00	-
53	524630.87	2252398.30	Картометрический	1.00	-
54	524630.63	2252407.43	Картометрический	1.00	-
55	524628.88	2252452.53	Картометрический	1.00	-
56	524587.55	2252482.00	Картометрический	1.00	-
57	524539.52	2252492.63	Картометрический	1.00	-
58	524542.69	2252514.83	Аналитический	0.10	-
59	524515.35	2252523.31	Аналитический	0.10	-
60	524512.06	2252498.69	Картометрический	1.00	-
61	524237.28	2252559.44	Картометрический	1.00	-
62	524245.16	2252668.39	Картометрический	1.00	-
63	524181.96	2252670.33	Картометрический	1.00	-
64	524175.35	2252656.33	Картометрический	1.00	-
65	523970.46	2252653.64	Картометрический	1.00	-
66	523884.95	2252666.97	Картометрический	1.00	-
67	523803.13	2252691.41	Картометрический	1.00	-
68	523776.73	2252699.30	Картометрический	1.00	-
69	523758.55	2252680.60	Картометрический	1.00	-
70	523650.33	2252707.00	Картометрический	1.00	-
71	523526.44	2252799.05	Картометрический	1.00	-
72	523165.40	2252802.29	Картометрический	1.00	-
73	523121.94	2252761.68	Картометрический	1.00	-
74	523106.18	2252765.51	Картометрический	1.00	-
75	523083.48	2252750.69	Картометрический	1.00	-
76	523063.73	2252734.31	Картометрический	1.00	-
77	523060.04	2252723.66	Картометрический	1.00	-

1	2	3	4	5	6
78	523057.81	2252708.25	Картометрический	1.00	-
79	523047.08	2252711.50	Картометрический	1.00	-
80	523052.50	2252706.08	Картометрический	1.00	-
81	523084.25	2252678.49	Картометрический	1.00	-
82	523505.49	2252587.92	Картометрический	1.00	-
83	523554.68	2252580.76	Картометрический	1.00	-
84	523697.26	2252550.38	Картометрический	1.00	-
85	523762.46	2252533.96	Картометрический	1.00	-
86	523890.68	2252501.68	Картометрический	1.00	-
87	523889.85	2252491.52	Картометрический	1.00	-
88	523923.72	2252485.66	Картометрический	1.00	-
89	524186.43	2252445.70	Картометрический	1.00	-
90	524584.42	2252403.15	Картометрический	1.00	-
53	524630.87	2252398.30	Картометрический	1.00	-
91	522884.03	2252998.83	Картометрический	1.00	-
92	522878.91	2253375.79	Картометрический	1.00	-
93	522889.69	2253470.34	Картометрический	1.00	-
94	522879.41	2253605.51	Картометрический	1.00	-
95	522879.44	2253701.72	Картометрический	1.00	-
96	522866.65	2253898.82	Аналитический	0.30	-
97	522846.40	2253867.92	Аналитический	0.30	-
98	522700.99	2253900.28	Аналитический	0.30	-
99	522686.09	2253952.74	Аналитический	0.50	-
100	522674.83	2253904.97	Картометрический	1.00	-
101	522671.79	2253784.55	Картометрический	1.00	-
102	522681.57	2253690.73	Картометрический	1.00	-
103	522706.34	2253546.17	Картометрический	1.00	-
104	522739.82	2253377.41	Картометрический	1.00	-
105	522739.83	2253377.34	Картометрический	1.00	-
106	522750.34	2253323.31	Картометрический	1.00	-
107	522762.83	2253280.19	Картометрический	1.00	-
108	522775.01	2253246.18	Картометрический	1.00	-
109	522804.47	2253165.06	Картометрический	1.00	-
110	522851.83	2253062.88	Картометрический	1.00	-
91	522884.03	2252998.83	Картометрический	1.00	-
111	522838.22	2252775.10	Картометрический	1.00	-
112	522834.93	2252792.47	Картометрический	1.00	-
113	522772.36	2252962.80	Картометрический	1.00	-
114	522811.86	2252979.32	Картометрический	1.00	-
115	522869.18	2252987.54	Аналитический	0.50	-
116	522857.56	2253012.75	Картометрический	1.00	-
117	522834.73	2253055.20	Картометрический	1.00	-
118	522784.10	2253169.98	Картометрический	1.00	-
119	522780.37	2253179.79	Картометрический	1.00	-
120	522757.95	2253238.77	Картометрический	1.00	-

1	2	3	4	5	6
121	522737.05	2253306.55	Картометрический	1.00	-
122	522727.77	2253352.99	Картометрический	1.00	-
123	522714.78	2253433.32	Картометрический	1.00	-
124	522702.42	2253498.84	Картометрический	1.00	-
125	522686.40	2253577.17	Картометрический	1.00	-
126	522675.16	2253629.81	Картометрический	1.00	-
127	522664.67	2253693.78	Картометрический	1.00	-
128	522654.36	2253789.66	Картометрический	1.00	-
129	522657.58	2253897.12	Картометрический	1.00	-
130	522673.93	2253969.94	Аналитический	0.50	-
131	522649.46	2254004.55	Картометрический	1.00	-
132	522573.47	2254057.32	Картометрический	1.00	-
133	522513.52	2253907.11	Картометрический	1.00	-
134	522410.67	2253940.31	Картометрический	1.00	-
135	522356.91	2253786.73	Картометрический	1.00	-
136	522419.70	2253771.65	Картометрический	1.00	-
137	522370.88	2253564.68	Картометрический	1.00	-
138	522401.45	2253559.68	Картометрический	1.00	-
139	522401.43	2253505.43	Картометрический	1.00	-
140	522330.38	2253521.34	Картометрический	1.00	-
141	522343.57	2253432.37	Картометрический	1.00	-
142	522402.18	2253277.41	Картометрический	1.00	-
143	522405.04	2253250.30	Картометрический	1.00	-
144	522360.92	2253247.27	Картометрический	1.00	-
145	522382.92	2253068.49	Картометрический	1.00	-
146	522393.73	2253008.64	Картометрический	1.00	-
147	522398.61	2252971.03	Картометрический	1.00	-
148	522400.84	2252949.91	Аналитический	0.50	-
149	522459.84	2252926.73	Аналитический	0.50	-
150	522548.60	2252897.43	Аналитический	0.50	-
151	522574.09	2252840.13	Аналитический	0.50	-
152	522611.05	2252831.26	Картометрический	1.00	-
153	522804.92	2252777.73	Картометрический	1.00	-
111	522838.22	2252775.10	Картометрический	1.00	-
154	523271.91	2252079.17	Картометрический	1.00	-
155	523292.99	2252160.10	Картометрический	1.00	-
156	523318.67	2252245.81	Картометрический	1.00	-
157	523317.37	2252258.88	Картометрический	1.00	-
158	523312.67	2252266.26	Картометрический	1.00	-
159	523294.15	2252271.77	Картометрический	1.00	-
160	523228.54	2252286.76	Картометрический	1.00	-
161	523206.39	2252294.98	Картометрический	1.00	-
162	523176.31	2252312.97	Картометрический	1.00	-
163	523176.31	2252312.43	Картометрический	1.00	-
164	523173.63	2252297.15	Картометрический	1.00	-
165	523171.11	2252281.97	Картометрический	1.00	-

1	2	3	4	5	6
166	523165.97	2252282.77	Аналитический	0.10	-
167	523131.69	2252289.30	Аналитический	0.10	-
168	522994.70	2252318.29	Картометрический	1.00	-
169	523006.72	2252354.21	Картометрический	1.00	-
170	523034.20	2252346.46	Картометрический	1.00	-
171	523028.59	2252355.05	Картометрический	1.00	-
172	523025.35	2252366.80	Картометрический	1.00	-
173	523025.26	2252375.73	Картометрический	1.00	-
174	523031.13	2252401.75	Картометрический	1.00	-
175	523037.98	2252421.27	Картометрический	1.00	-
176	523046.77	2252455.21	Картометрический	1.00	-
177	523056.58	2252480.82	Картометрический	1.00	-
178	523063.72	2252502.00	Картометрический	1.00	-
179	523083.56	2252550.33	Картометрический	1.00	-
180	523090.75	2252573.84	Картометрический	1.00	-
181	523091.39	2252583.40	Картометрический	1.00	-
182	523088.80	2252593.68	Картометрический	1.00	-
183	523081.41	2252615.50	Картометрический	1.00	-
184	523062.44	2252633.38	Картометрический	1.00	-
185	522909.42	2252657.80	Картометрический	1.00	-
186	522876.25	2252663.08	Картометрический	1.00	-
187	522822.49	2252671.64	Картометрический	1.00	-
188	522497.83	2252747.88	Картометрический	1.00	-
189	522313.61	2252792.30	Картометрический	1.00	-
190	522301.21	2252777.85	Картометрический	1.00	-
191	522241.32	2252787.43	Картометрический	1.00	-
192	522170.61	2252735.03	Картометрический	1.00	-
193	522149.33	2252668.41	Картометрический	1.00	-
194	522141.64	2252655.33	Картометрический	1.00	-
195	522132.41	2252614.02	Картометрический	1.00	-
196	522135.87	2252579.23	Картометрический	1.00	-
197	522140.23	2252572.31	Картометрический	1.00	-
198	522136.19	2252497.34	Картометрический	1.00	-
199	522137.00	2252440.99	Картометрический	1.00	-
200	522115.18	2252372.57	Картометрический	1.00	-
201	522064.43	2252361.37	Картометрический	1.00	-
202	522025.11	2252352.69	Картометрический	1.00	-
203	521930.52	2252331.80	Картометрический	1.00	-
204	521591.79	2252360.52	Картометрический	1.00	-
205	521460.44	2252374.57	Картометрический	1.00	-
206	521330.73	2252391.16	Картометрический	1.00	-
207	521262.10	2252390.53	Картометрический	1.00	-
208	521271.40	2252501.70	Картометрический	1.00	-
209	521216.18	2252510.61	Картометрический	1.00	-
210	521167.65	2252639.93	Картометрический	1.00	-
211	521158.97	2252578.61	Картометрический	1.00	-
212	521135.14	2252588.99	Картометрический	1.00	-
213	521134.79	2252598.57	Картометрический	1.00	-

1	2	3	4	5	6
214	521115.15	2252597.66	Картометрический	1.00	-
215	521111.70	2252552.50	Картометрический	1.00	-
216	521089.96	2252554.94	Картометрический	1.00	-
217	521079.23	2252574.41	Картометрический	1.00	-
218	521049.49	2252587.04	Картометрический	1.00	-
219	521009.82	2252554.72	Картометрический	1.00	-
220	520957.79	2252609.67	Картометрический	1.00	-
221	520873.43	2252625.83	Картометрический	1.00	-
222	520818.18	2252636.41	Картометрический	1.00	-
223	520686.82	2252640.29	Картометрический	1.00	-
224	520627.34	2252637.03	Картометрический	1.00	-
225	520607.06	2252635.92	Картометрический	1.00	-
226	520572.80	2252634.04	Картометрический	1.00	-
227	520524.91	2252629.20	Картометрический	1.00	-
228	520511.01	2252524.91	Картометрический	1.00	-
229	520510.91	2252445.94	Картометрический	1.00	-
230	520497.56	2252427.36	Картометрический	1.00	-
231	520510.50	2252425.42	Картометрический	1.00	-
232	520574.68	2252417.45	Картометрический	1.00	-
233	520593.06	2252415.24	Картометрический	1.00	-
234	520604.44	2252413.75	Картометрический	1.00	-
235	520644.18	2252409.19	Картометрический	1.00	-
236	520712.16	2252402.83	Картометрический	1.00	-
237	520742.74	2252401.03	Картометрический	1.00	-
238	520747.78	2252401.84	Картометрический	1.00	-
239	520751.71	2252403.76	Картометрический	1.00	-
240	520756.90	2252403.19	Картометрический	1.00	-
241	520765.71	2252400.52	Картометрический	1.00	-
242	520795.37	2252396.75	Картометрический	1.00	-
243	520860.52	2252391.94	Картометрический	1.00	-
244	520946.64	2252384.59	Картометрический	1.00	-
245	521027.09	2252377.94	Картометрический	1.00	-
246	521082.95	2252373.38	Картометрический	1.00	-
247	521152.84	2252366.73	Картометрический	1.00	-
248	521193.30	2252363.13	Картометрический	1.00	-
249	521235.23	2252359.52	Картометрический	1.00	-
250	521272.04	2252356.76	Картометрический	1.00	-
251	521396.00	2252345.08	Картометрический	1.00	-
252	521542.83	2252327.41	Картометрический	1.00	-
253	521664.39	2252313.17	Картометрический	1.00	-
254	521721.18	2252306.14	Картометрический	1.00	-
255	521912.05	2252286.20	Картометрический	1.00	-
256	522014.40	2252277.53	Картометрический	1.00	-
257	522056.99	2252271.34	Картометрический	1.00	-
258	522081.26	2252266.81	Картометрический	1.00	-
259	522111.81	2252262.47	Картометрический	1.00	-
260	522138.41	2252261.11	Картометрический	1.00	-
261	522164.07	2252259.46	Картометрический	1.00	-

1	2	3	4	5	6
262	522189.77	2252257.72	Картометрический	1.00	-
263	522237.77	2252252.49	Картометрический	1.00	-
264	522249.27	2252252.28	Картометрический	1.00	-
265	522255.09	2252256.81	Картометрический	1.00	-
266	522267.15	2252255.28	Картометрический	1.00	-
267	522270.13	2252251.74	Картометрический	1.00	-
268	522276.00	2252249.05	Картометрический	1.00	-
269	522334.28	2252242.71	Картометрический	1.00	-
270	522378.73	2252237.19	Картометрический	1.00	-
271	522399.01	2252234.57	Картометрический	1.00	-
272	522436.60	2252228.75	Картометрический	1.00	-
273	522446.48	2252226.91	Картометрический	1.00	-
274	522459.49	2252224.48	Картометрический	1.00	-
275	522472.77	2252221.19	Картометрический	1.00	-
276	522516.64	2252211.31	Картометрический	1.00	-
277	522525.09	2252209.37	Картометрический	1.00	-
278	522538.49	2252205.29	Картометрический	1.00	-
279	522596.97	2252188.83	Картометрический	1.00	-
280	522631.06	2252178.79	Картометрический	1.00	-
281	522681.12	2252163.17	Картометрический	1.00	-
282	522699.14	2252158.52	Картометрический	1.00	-
283	522778.66	2252134.89	Картометрический	1.00	-
284	522797.53	2252129.17	Картометрический	1.00	-
285	522816.39	2252123.76	Картометрический	1.00	-
286	522836.50	2252118.83	Картометрический	1.00	-
287	522868.78	2252112.74	Картометрический	1.00	-
288	522926.87	2252105.48	Картометрический	1.00	-
289	522940.38	2252103.74	Картометрический	1.00	-
290	523010.77	2252098.03	Картометрический	1.00	-
291	523047.97	2252095.41	Картометрический	1.00	-
292	523119.92	2252089.22	Картометрический	1.00	-
293	523146.37	2252086.99	Картометрический	1.00	-
294	523175.51	2252083.99	Картометрический	1.00	-
295	523221.57	2252080.50	Картометрический	1.00	-
296	523236.13	2252079.34	Картометрический	1.00	-
297	523254.15	2252076.89	Картометрический	1.00	-
298	523264.64	2252074.76	Картометрический	1.00	-
299	523268.88	2252076.27	Картометрический	1.00	-
154	523271.91	2252079.17	Картометрический	1.00	-
300	523146.41	2252155.09	Картометрический	1.00	-
301	523149.74	2252168.17	Картометрический	1.00	-
302	523145.00	2252169.59	Картометрический	1.00	-
303	523147.52	2252181.05	Картометрический	1.00	-
304	523154.27	2252202.14	Картометрический	1.00	-
305	523156.57	2252211.68	Картометрический	1.00	-
306	523157.22	2252221.31	Картометрический	1.00	-

1	2	3	4	5	6
307	523157.84	2252226.23	Картометрический	1.00	-
308	523159.10	2252236.30	Картометрический	1.00	-
309	523155.29	2252239.03	Аналитический	0.10	-
310	523120.81	2252250.17	Аналитический	0.10	-
311	523091.67	2252258.26	Аналитический	0.10	-
312	523072.94	2252262.92	Аналитический	0.10	-
313	523063.56	2252265.60	Картометрический	1.00	-
314	523046.83	2252270.69	Картометрический	1.00	-
315	523048.24	2252275.02	Картометрический	1.00	-
316	523040.31	2252278.07	Картометрический	1.00	-
317	523018.94	2252288.83	Картометрический	1.00	-
318	522986.83	2252297.65	Картометрический	1.00	-
319	522945.44	2252170.14	Картометрический	1.00	-
320	522970.95	2252161.07	Картометрический	1.00	-
321	522974.19	2252168.84	Картометрический	1.00	-
322	522997.74	2252164.22	Картометрический	1.00	-
323	523007.14	2252153.00	Картометрический	1.00	-
324	523025.34	2252148.13	Картометрический	1.00	-
325	523036.17	2252145.27	Картометрический	1.00	-
326	523037.65	2252151.17	Картометрический	1.00	-
327	523059.23	2252147.48	Картометрический	1.00	-
328	523067.60	2252145.53	Аналитический	0.10	-
329	523081.24	2252142.25	Аналитический	0.10	-
330	523088.34	2252167.20	Картометрический	1.00	-
331	523112.56	2252162.44	Картометрический	1.00	-
332	523134.72	2252157.57	Картометрический	1.00	-
300	523146.41	2252155.09	Картометрический	1.00	-
333	519859.46	2252526.95	Аналитический	0.50	-
334	519859.19	2252562.17	Аналитический	0.10	-
335	519849.05	2252744.98	Аналитический	0.10	-
336	519767.60	2252776.83	Аналитический	0.10	-
337	519682.59	2252806.88	Картометрический	5.00	-
338	519487.65	2252854.30	Картометрический	5.00	-
339	519488.56	2252808.55	Картометрический	5.00	-
340	519454.95	2252775.81	Картометрический	5.00	-
341	519443.17	2252556.66	Картометрический	5.00	-
342	519505.49	2252551.36	Картометрический	5.00	-
343	519566.48	2252541.86	Картометрический	5.00	-
344	519641.12	2252531.98	Картометрический	5.00	-
345	519689.38	2252525.63	Картометрический	5.00	-
346	519800.34	2252525.91	Картометрический	5.00	-
333	519859.46	2252526.95	Аналитический	0.50	-
347	523255.15	2251917.57	Картометрический	1.00	-
348	523283.33	2252057.88	Картометрический	1.00	-
349	523271.47	2252059.25	Картометрический	1.00	-

1	2	3	4	5	6
350	523268.74	2252061.22	Картометрический	1.00	-
351	523265.95	2252062.08	Картометрический	1.00	-
352	523246.52	2252063.30	Картометрический	1.00	-
353	523229.62	2252064.73	Картометрический	1.00	-
354	523194.56	2252066.81	Картометрический	1.00	-
355	523178.55	2252070.05	Картометрический	1.00	-
356	523143.57	2252072.60	Картометрический	1.00	-
357	523116.19	2252075.74	Картометрический	1.00	-
358	523068.15	2252079.73	Картометрический	1.00	-
359	523027.32	2252082.58	Картометрический	1.00	-
360	522989.89	2252085.24	Картометрический	1.00	-
361	522954.38	2252088.09	Картометрический	1.00	-
362	522923.75	2252090.47	Картометрический	1.00	-
363	522891.34	2252094.54	Картометрический	1.00	-
364	522865.17	2252099.50	Картометрический	1.00	-
365	522838.92	2252104.64	Картометрический	1.00	-
366	522813.27	2252110.72	Картометрический	1.00	-
367	522796.52	2252114.91	Картометрический	1.00	-
368	522767.82	2252123.08	Картометрический	1.00	-
369	522665.64	2252154.32	Картометрический	1.00	-
370	522631.46	2252164.20	Картометрический	1.00	-
371	522580.45	2252179.21	Картометрический	1.00	-
372	522550.46	2252187.65	Картометрический	1.00	-
373	522521.04	2252195.53	Картометрический	1.00	-
374	522480.72	2252204.73	Картометрический	5.00	-
375	522443.70	2252211.57	Картометрический	5.00	-
376	522401.37	2252219.16	Картометрический	5.00	-
377	522376.14	2252222.58	Картометрический	5.00	-
378	522325.46	2252228.45	Картометрический	5.00	-
379	522202.64	2252241.19	Картометрический	5.00	-
380	522115.34	2252249.63	Картометрический	5.00	-
381	522087.08	2252252.01	Картометрический	5.00	-
382	522055.88	2252252.45	Картометрический	5.00	-
383	522050.99	2252253.87	Картометрический	5.00	-
384	522013.70	2252255.04	Картометрический	5.00	-
385	522011.00	2252255.14	Картометрический	5.00	-
386	521972.41	2252263.03	Картометрический	5.00	-
387	521935.15	2252265.78	Картометрический	5.00	-
388	521902.12	2252268.64	Картометрический	5.00	-
389	521864.20	2252272.53	Картометрический	5.00	-
390	521817.58	2252277.85	Картометрический	5.00	-
391	521761.41	2252285.56	Аналитический	0.50	-
392	521664.55	2252295.59	Картометрический	5.00	-
393	521600.08	2252301.92	Картометрический	5.00	-
394	521595.17	2252297.72	Картометрический	5.00	-
395	521577.79	2252300.32	Картометрический	5.00	-

1	2	3	4	5	6
396	521572.98	2252304.65	Картометрический	1.00	-
397	521497.91	2252314.42	Картометрический	1.00	-
398	521471.56	2252318.32	Картометрический	1.00	-
399	521450.36	2252320.60	Картометрический	1.00	-
400	521360.35	2252331.23	Картометрический	1.00	-
401	521278.96	2252338.34	Картометрический	1.00	-
402	521230.74	2252343.47	Картометрический	1.00	-
403	521211.88	2252344.80	Картометрический	1.00	-
404	521200.85	2252346.89	Картометрический	1.00	-
405	521173.02	2252349.73	Картометрический	1.00	-
406	521148.15	2252350.11	Картометрический	1.00	-
407	521119.03	2252352.21	Картометрический	1.00	-
408	520998.67	2252363.32	Картометрический	5.00	-
409	520987.99	2252365.09	Картометрический	5.00	-
410	520969.02	2252367.21	Картометрический	5.00	-
411	520953.08	2252368.16	Картометрический	5.00	-
412	520921.00	2252369.49	Картометрический	5.00	-
413	520901.94	2252371.01	Картометрический	5.00	-
414	520859.88	2252373.06	Картометрический	5.00	-
415	520823.72	2252376.70	Картометрический	5.00	-
416	520807.43	2252376.52	Картометрический	5.00	-
417	520787.56	2252376.90	Картометрический	5.00	-
418	520757.79	2252381.45	Картометрический	5.00	-
419	520738.18	2252384.38	Картометрический	5.00	-
420	520714.39	2252386.50	Картометрический	5.00	-
421	520632.20	2252394.94	Картометрический	5.00	-
422	520588.02	2252399.61	Картометрический	5.00	-
423	520552.01	2252403.53	Картометрический	5.00	-
424	520505.28	2252407.49	Картометрический	5.00	-
425	520485.87	2252410.32	Аналитический	0.50	-
426	520375.27	2252413.09	Картометрический	5.00	-
427	520338.97	2252304.03	Картометрический	5.00	-
428	520735.98	2252202.24	Картометрический	5.00	-
429	520744.91	2252228.18	Картометрический	5.00	-
430	521057.62	2252208.16	Картометрический	1.00	-
431	521215.60	2252193.78	Картометрический	1.00	-
432	521362.53	2252184.02	Картометрический	1.00	-
433	521390.66	2252187.26	Картометрический	1.00	-
434	521500.72	2252188.23	Картометрический	1.00	-
435	521542.63	2252196.30	Картометрический	1.00	-
436	521606.38	2252190.46	Картометрический	1.00	-
437	521630.67	2252157.49	Картометрический	1.00	-
438	521654.38	2252074.64	Картометрический	1.00	-
439	521738.11	2251954.17	Картометрический	1.00	-
440	521804.21	2251948.99	Картометрический	1.00	-
441	521988.90	2251955.53	Картометрический	1.00	-
442	522029.94	2251956.98	Картометрический	1.00	-

1	2	3	4	5	6
443	522105.11	2251908.45	Картометрический	1.00	-
444	522206.75	2251964.67	Картометрический	1.00	-
445	522252.18	2251962.26	Картометрический	1.00	-
446	522296.69	2251952.55	Картометрический	1.00	-
447	522317.45	2251948.03	Картометрический	1.00	-
448	522395.10	2251919.42	Картометрический	1.00	-
449	522445.30	2251883.17	Аналитический	0.10	-
450	522471.09	2251864.54	Аналитический	0.10	-
451	522481.92	2251887.03	Аналитический	0.10	-
452	522648.69	2251812.49	Аналитический	0.10	-
453	522748.96	2251758.55	Аналитический	0.10	-
454	522837.65	2251724.89	Аналитический	0.10	-
455	522835.85	2251864.44	Картометрический	1.00	-
456	522972.95	2251863.74	Картометрический	1.00	-
457	523003.98	2251879.58	Картометрический	1.00	-
458	523083.31	2251942.95	Картометрический	1.00	-
459	523139.50	2251964.30	Картометрический	1.00	-
460	523191.96	2251954.27	Картометрический	1.00	-
347	523255.15	2251917.57	Картометрический	1.00	-
461	524048.29	2251963.01	Картометрический	1.00	-
462	524050.57	2252002.91	Картометрический	1.00	-
463	524044.23	2252004.68	Картометрический	1.00	-
464	524041.57	2252006.39	Картометрический	1.00	-
465	524021.47	2252012.05	Картометрический	1.00	-
466	524012.53	2252013.84	Картометрический	1.00	-
467	523986.83	2252018.58	Картометрический	1.00	-
468	523968.66	2252020.85	Картометрический	1.00	-
469	523908.48	2252024.46	Картометрический	1.00	-
470	523843.91	2252028.26	Картометрический	1.00	-
471	523794.16	2252030.54	Картометрический	1.00	-
472	523737.92	2252032.06	Картометрический	1.00	-
473	523687.95	2252034.72	Картометрический	1.00	-
474	523632.68	2252038.91	Картометрический	1.00	-
475	523565.37	2252041.64	Аналитический	0.10	-
476	523563.49	2252021.04	Аналитический	0.10	-
477	523558.96	2251978.51	Аналитический	0.10	-
478	523593.90	2251974.00	Аналитический	0.10	-
479	523596.28	2251976.88	Аналитический	0.10	-
480	523622.30	2251975.01	Аналитический	0.10	-
481	523653.82	2251972.10	Аналитический	0.10	-
482	523654.94	2251969.30	Аналитический	0.10	-
483	523684.94	2251965.40	Аналитический	0.10	-
484	523684.82	2251961.62	Аналитический	0.10	-
485	523716.28	2251956.93	Аналитический	0.10	-
486	523876.56	2251948.60	Аналитический	0.10	-
487	523894.15	2251957.12	Аналитический	0.10	-

1	2	3	4	5	6
461	524048.29	2251963.01	Картометрический	1.00	-
488	524036.20	2252023.14	Аналитический	0.20	-
489	524039.48	2252053.56	Картометрический	1.00	-
490	524046.61	2252053.51	Картометрический	1.00	-
491	524048.56	2252104.43	Картометрический	1.00	-
492	524019.67	2252104.97	Картометрический	1.00	-
493	524017.88	2252101.73	Картометрический	1.00	-
494	523962.91	2252105.08	Картометрический	1.00	-
495	523953.64	2252082.67	Картометрический	1.00	-
496	523947.98	2252084.98	Картометрический	1.00	-
497	523931.95	2252088.11	Картометрический	1.00	-
498	523934.03	2252103.48	Картометрический	1.00	-
499	523920.31	2252105.56	Картометрический	1.00	-
500	523920.08	2252103.55	Картометрический	1.00	-
501	523859.96	2252112.26	Картометрический	1.00	-
502	523856.36	2252090.70	Картометрический	1.00	-
503	523852.52	2252090.69	Картометрический	1.00	-
504	523850.87	2252089.49	Картометрический	1.00	-
505	523840.02	2252091.52	Картометрический	1.00	-
506	523839.90	2252092.39	Картометрический	1.00	-
507	523827.51	2252094.64	Картометрический	1.00	-
508	523852.83	2252219.14	Картометрический	1.00	-
509	523849.50	2252237.49	Картометрический	1.00	-
510	523843.61	2252258.76	Картометрический	1.00	-
511	523846.09	2252283.90	Картометрический	1.00	-
512	523855.60	2252310.56	Картометрический	1.00	-
513	523873.53	2252360.63	Картометрический	1.00	-
514	523847.71	2252371.07	Картометрический	1.00	-
515	523867.46	2252446.65	Картометрический	1.00	-
516	523819.61	2252460.80	Картометрический	1.00	-
517	523803.90	2252409.04	Картометрический	1.00	-
518	523734.77	2252427.02	Картометрический	1.00	-
519	523730.37	2252407.25	Картометрический	1.00	-
520	523629.36	2252434.83	Картометрический	1.00	-
521	523619.38	2252437.58	Картометрический	1.00	-
522	523568.45	2252451.63	Картометрический	1.00	-
523	523419.88	2252490.72	Картометрический	1.00	-
524	523406.99	2252494.11	Картометрический	1.00	-
525	523319.80	2252517.04	Картометрический	1.00	-
526	523146.23	2252572.31	Картометрический	1.00	-
527	523126.30	2252523.11	Картометрический	1.00	-
528	523152.92	2252517.11	Картометрический	1.00	-
529	523143.66	2252479.20	Картометрический	1.00	-
530	523135.62	2252472.15	Картометрический	1.00	-
531	523131.73	2252453.02	Картометрический	1.00	-
532	523125.44	2252422.78	Аналитический	0.10	-

1	2	3	4	5	6
533	523116.94	2252383.48	Аналитический	0.10	-
534	523044.14	2252397.15	Картометрический	1.00	-
535	523040.36	2252382.35	Картометрический	1.00	-
536	523038.78	2252368.53	Картометрический	1.00	-
537	523042.48	2252357.68	Картометрический	1.00	-
538	523048.85	2252352.08	Картометрический	1.00	-
539	523112.71	2252338.39	Картометрический	1.00	-
540	523180.46	2252322.51	Картометрический	1.00	-
541	523192.03	2252318.16	Картометрический	1.00	-
542	523202.70	2252311.63	Картометрический	1.00	-
543	523219.66	2252304.31	Картометрический	1.00	-
544	523331.71	2252278.63	Картометрический	1.00	-
545	523336.07	2252282.61	Картометрический	1.00	-
546	523342.61	2252279.33	Картометрический	1.00	-
547	523402.76	2252268.57	Аналитический	0.10	-
548	523430.62	2252263.77	Аналитический	0.10	-
549	523463.70	2252258.10	Аналитический	0.10	-
550	523437.34	2252143.78	Картометрический	1.00	-
551	523307.84	2252165.06	Картометрический	1.00	-
552	523296.60	2252128.26	Картометрический	1.00	-
553	523286.20	2252078.22	Картометрический	1.00	-
554	523287.98	2252075.34	Картометрический	1.00	-
555	523290.37	2252074.07	Картометрический	1.00	-
556	523338.20	2252070.91	Картометрический	1.00	-
557	523394.26	2252067.43	Картометрический	1.00	-
558	523510.54	2252058.84	Картометрический	1.00	-
559	523514.65	2252061.08	Картометрический	1.00	-
560	523521.06	2252065.97	Картометрический	1.00	-
561	523536.57	2252065.04	Картометрический	1.00	-
562	523540.96	2252060.21	Картометрический	1.00	-
563	523547.65	2252058.05	Картометрический	1.00	-
564	523626.88	2252053.19	Картометрический	1.00	-
565	523660.37	2252050.58	Картометрический	1.00	-
566	523692.69	2252048.64	Картометрический	1.00	-
567	523731.14	2252047.67	Картометрический	1.00	-
568	523799.88	2252045.25	Картометрический	1.00	-
569	523838.87	2252043.37	Картометрический	1.00	-
570	523874.08	2252040.80	Картометрический	1.00	-
571	523897.91	2252040.41	Картометрический	1.00	-
572	523920.39	2252039.15	Картометрический	1.00	-
573	523948.41	2252037.21	Картометрический	1.00	-
574	523965.96	2252034.98	Картометрический	1.00	-
575	523980.70	2252033.43	Картометрический	1.00	-
576	523990.51	2252032.07	Картометрический	1.00	-
577	524008.44	2252028.58	Картометрический	1.00	-
488	524036.20	2252023.14	Аналитический	0.20	-

1	2	3	4	5	6
578	523543.69	2252288.61	Картометрический	1.00	-
579	523570.51	2252381.93	Картометрический	1.00	-
580	523495.90	2252399.37	Картометрический	1.00	-
581	523472.58	2252303.27	Картометрический	1.00	-
578	523543.69	2252288.61	Картометрический	1.00	-
3. Сведения о характерных точках части (частей) границы объекта					
Обозначение характерных точек части границы	Координаты, м		Метод определения координат характерной точки	Средняя квадратическая погрешность положения характерной точки (Mt), м	Описание обозначения точки на местности (при наличии)
	X	Y			
1	2	3	4	5	6
Часть №					
-	-	-	-	-	-





## ОПИСАНИЕ МЕСТОПОЛОЖЕНИЯ ГРАНИЦ

Общественно-деловая зона посёлка Есипово - ОД/1

---

(наименование объекта, местоположение границ которого описано  
(далее - объект)

## Раздел 1

Сведения об объекте		
№ п/п	Характеристики объекта	Описание характеристик
1	2	3
1	Местоположение объекта	Воронежская область, Терновский муниципальный район, Есиповское сельское поселение, посёлок Есипово
2	Площадь объекта $\pm$ величина погрешности определения площади ( $P \pm \text{Дельта } P$ )	33239+/-638 м <sup>2</sup>
3	Иные характеристики объекта	-

## Раздел 2

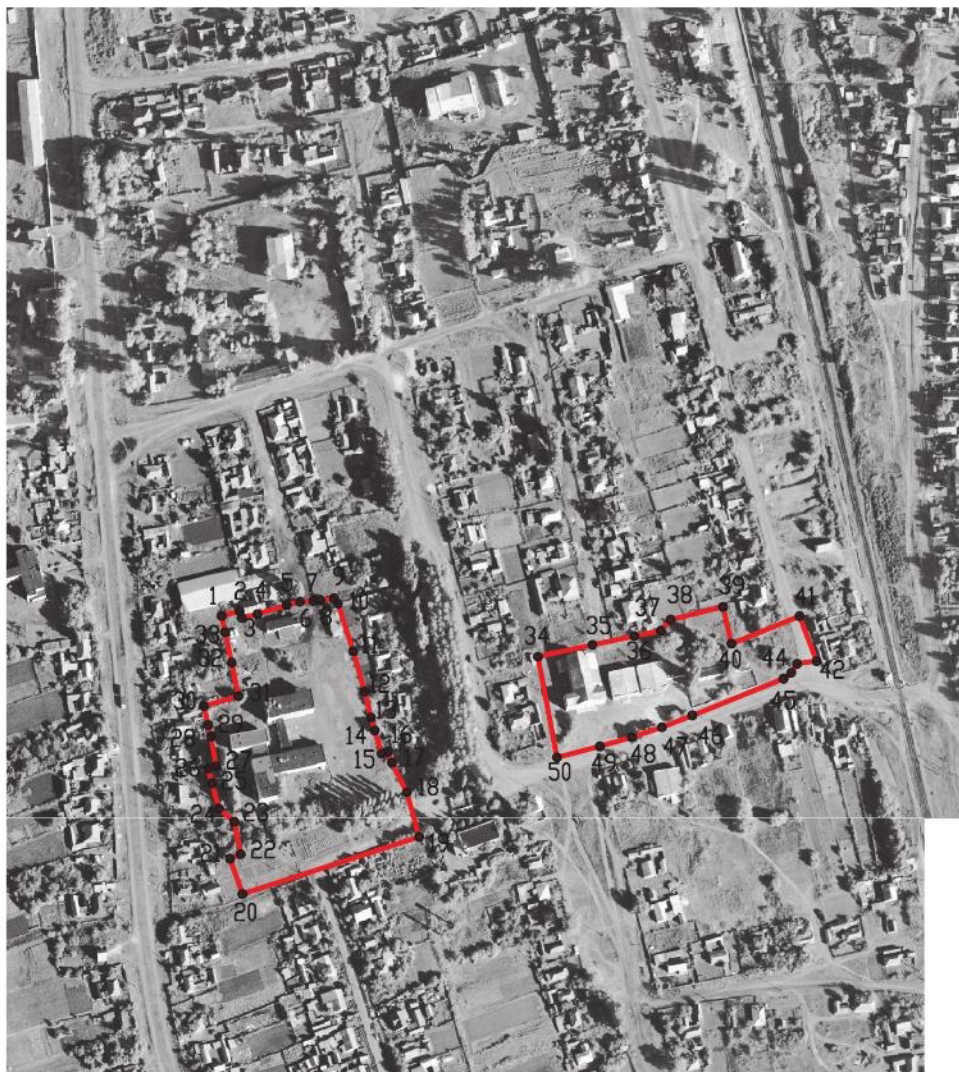
Сведения о местоположении границ объекта					
1. Система координат: МСК - 36, зона 2					
2. Сведения о характерных точках границ объекта					
Обозначение характерных точек границ	Координаты, м		Метод определения координат характерной точки	Средняя квадратическая погрешность положения характерной точки (Mt), м	Описание обозначения точки на местности (при наличии)
	X	Y			
1	2	3	4	5	6
1	523146.41	2252155.09	Картометрический	1.00	-
2	523149.74	2252168.17	Картометрический	1.00	-
3	523145.00	2252169.59	Картометрический	1.00	-
4	523147.52	2252181.05	Картометрический	1.00	-
5	523154.27	2252202.14	Картометрический	1.00	-
6	523156.57	2252211.68	Картометрический	1.00	-
7	523157.22	2252221.31	Картометрический	1.00	-
8	523157.84	2252226.23	Картометрический	1.00	-
9	523159.10	2252236.30	Картометрический	1.00	-
10	523155.29	2252239.03	Аналитический	0.10	-
11	523120.81	2252250.17	Аналитический	0.10	-
12	523091.67	2252258.26	Аналитический	0.10	-
13	523072.94	2252262.92	Аналитический	0.10	-
14	523063.56	2252265.60	Картометрический	1.00	-
15	523046.83	2252270.69	Картометрический	1.00	-
16	523048.24	2252275.02	Картометрический	1.00	-
17	523040.31	2252278.07	Картометрический	1.00	-
18	523018.94	2252288.83	Картометрический	1.00	-
19	522986.83	2252297.65	Картометрический	1.00	-
20	522945.44	2252170.14	Картометрический	1.00	-
21	522970.95	2252161.07	Картометрический	1.00	-
22	522974.19	2252168.84	Картометрический	1.00	-
23	522997.74	2252164.22	Картометрический	1.00	-
24	523007.14	2252153.00	Картометрический	1.00	-
25	523025.34	2252148.13	Картометрический	1.00	-
26	523036.17	2252145.27	Картометрический	1.00	-
27	523037.65	2252151.17	Картометрический	1.00	-
28	523059.23	2252147.48	Картометрический	1.00	-
29	523067.60	2252145.53	Аналитический	0.10	-
30	523081.24	2252142.25	Аналитический	0.10	-
31	523088.34	2252167.20	Картометрический	1.00	-
32	523112.56	2252162.44	Картометрический	1.00	-
33	523134.72	2252157.57	Картометрический	1.00	-
1	523146.41	2252155.09	Картометрический	1.00	-

1	2	3	4	5	6
34	523116.94	2252383.48	Аналитический	0.10	-
35	523125.44	2252422.78	Аналитический	0.10	-
36	523131.73	2252453.02	Картометрический	1.00	-
37	523135.62	2252472.15	Картометрический	1.00	-
38	523143.66	2252479.20	Картометрический	1.00	-
39	523152.92	2252517.11	Картометрический	1.00	-
40	523126.30	2252523.11	Картометрический	1.00	-
41	523146.23	2252572.31	Картометрический	1.00	-
42	523113.69	2252584.56	Аналитический	0.10	-
43	523111.77	2252570.47	Аналитический	0.10	-
44	523105.24	2252566.32	Аналитический	0.10	-
45	523100.96	2252560.77	Аналитический	0.10	-
46	523074.47	2252494.90	Аналитический	0.10	-
47	523065.88	2252473.02	Аналитический	0.10	-
48	523058.67	2252451.31	Аналитический	0.10	-
49	523052.07	2252428.22	Аналитический	0.10	-
50	523044.14	2252397.15	Картометрический	1.00	-
34	523116.94	2252383.48	Аналитический	0.10	-
3. Сведения о характерных точках части (частей) границы объекта					
Обозначение характерных точек части границы	Координаты, м		Метод определения координат характерной точки	Средняя квадратическая погрешность положения характерной точки (Mt), м	Описание обозначения точки на местности (при наличии)
	X	Y			
1	2	3	4	5	6
Часть №					
-	-	-	-	-	-



## Раздел 4

## План границ объекта



Масштаб 1:5000

Используемые условные знаки и обозначения:




границы территориальной зоны



характерная точка границ территориальной зоны

Заместитель руководителя БУВО «Нормативно-проектный центр»

Подпись  А.В. Ромашов Дата « 02 » марта 2021 г.

Место для оттиска печати (при наличии) лица, составившего описание местоположения границ объекта



## ОПИСАНИЕ МЕСТОПОЛОЖЕНИЯ ГРАНИЦ

Зона улиц, дорог, инженерной и транспортной инфраструктуры посёлка Есипово - ИТ1/1

(наименование объекта, местоположение границ которого описано  
(далее - объект)

## Раздел 1

Сведения об объекте		
№ п/п	Характеристики объекта	Описание характеристик
1	2	3
1	Местоположение объекта	Воронежская область, Терновский муниципальный район, Есиповское сельское поселение, посёлок Есипово
2	Площадь объекта $\pm$ величина погрешности определения площади ( $P \pm \text{Дельта } P$ )	95631 $\pm$ 5412 м <sup>2</sup>
3	Иные характеристики объекта	-

## Раздел 2

Сведения о местоположении границ объекта					
1. Система координат: МСК - 36, зона 2					
2. Сведения о характерных точках границ объекта					
Обозначение характерных точек границ	Координаты, м		Метод определения координат характерной точки	Средняя квадратическая погрешность положения характерной точки (Mt), м	Описание обозначения точки на местности (при наличии)
	X	Y			
1	2	3	4	5	6
1	526953.14	2251927.80	Аналитический	0.20	-
2	526967.50	2251944.97	Аналитический	0.50	-
3	526854.30	2251945.63	Картометрический	1.00	-
4	526813.19	2251946.20	Картометрический	1.00	-
5	526807.37	2251947.52	Картометрический	1.00	-
6	526795.11	2251947.15	Картометрический	1.00	-
7	526788.45	2251945.25	Картометрический	1.00	-
8	526760.47	2251944.11	Картометрический	1.00	-
9	526531.28	2251947.68	Аналитический	0.50	-
10	526530.68	2251936.00	Аналитический	0.50	-
11	526659.99	2251934.19	Аналитический	0.50	-
12	526655.57	2251929.65	Аналитический	0.50	-
13	526765.39	2251929.21	Картометрический	1.00	-
14	526919.94	2251927.50	Картометрический	1.00	-
1	526953.14	2251927.80	Аналитический	0.20	-
15	522115.34	2252249.63	Картометрический	1.00	-
16	522202.64	2252241.19	Картометрический	1.00	-
17	522325.46	2252228.45	Картометрический	1.00	-
18	522376.14	2252222.58	Картометрический	1.00	-
19	522401.37	2252219.16	Картометрический	1.00	-
20	522443.70	2252211.57	Картометрический	1.00	-
21	522480.72	2252204.73	Картометрический	1.00	-
22	522521.04	2252195.53	Картометрический	1.00	-
23	522550.46	2252187.65	Картометрический	1.00	-
24	522580.45	2252179.21	Картометрический	1.00	-
25	522631.46	2252164.20	Картометрический	1.00	-
26	522665.64	2252154.32	Картометрический	1.00	-
27	522767.82	2252123.08	Картометрический	1.00	-
28	522796.52	2252114.91	Картометрический	1.00	-
29	522813.27	2252110.72	Картометрический	1.00	-
30	522838.92	2252104.64	Картометрический	1.00	-
31	522865.17	2252099.50	Картометрический	1.00	-
32	522891.34	2252094.54	Картометрический	1.00	-
33	522923.75	2252090.47	Картометрический	1.00	-

1	2	3	4	5	6
34	522954.38	2252088.09	Картометрический	1.00	-
35	522989.89	2252085.24	Картометрический	1.00	-
36	523027.32	2252082.58	Картометрический	1.00	-
37	523068.15	2252079.73	Картометрический	1.00	-
38	523116.19	2252075.74	Картометрический	1.00	-
39	523143.57	2252072.60	Картометрический	1.00	-
40	523178.55	2252070.05	Картометрический	1.00	-
41	523194.56	2252066.81	Картометрический	1.00	-
42	523229.62	2252064.73	Картометрический	1.00	-
43	523246.52	2252063.30	Картометрический	1.00	-
44	523265.95	2252062.08	Картометрический	1.00	-
45	523268.74	2252061.22	Картометрический	1.00	-
46	523271.47	2252059.25	Картометрический	1.00	-
47	523283.33	2252057.88	Картометрический	1.00	-
48	523360.06	2252056.23	Картометрический	1.00	-
49	523418.23	2252053.08	Картометрический	1.00	-
50	523481.29	2252046.87	Картометрический	1.00	-
51	523558.22	2252041.93	Картометрический	1.00	-
52	523632.68	2252038.91	Картометрический	1.00	-
53	523687.95	2252034.72	Картометрический	1.00	-
54	523737.92	2252032.06	Картометрический	1.00	-
55	523794.16	2252030.54	Картометрический	1.00	-
56	523843.91	2252028.26	Картометрический	1.00	-
57	523908.48	2252024.46	Картометрический	1.00	-
58	523968.66	2252020.85	Картометрический	1.00	-
59	523986.83	2252018.58	Картометрический	1.00	-
60	524012.53	2252013.84	Картометрический	1.00	-
61	524021.47	2252012.05	Картометрический	1.00	-
62	524041.57	2252006.39	Картометрический	1.00	-
63	524044.23	2252004.68	Картометрический	1.00	-
64	524062.34	2251999.63	Аналитический	0.50	-
65	524062.80	2252007.38	Аналитический	0.50	-
66	524035.99	2252014.58	Аналитический	0.50	-
67	524036.20	2252023.14	Аналитический	0.50	-
68	524008.44	2252028.58	Картометрический	1.00	-
69	523990.51	2252032.07	Картометрический	1.00	-
70	523980.70	2252033.43	Картометрический	1.00	-
71	523965.96	2252034.98	Картометрический	1.00	-
72	523948.41	2252037.21	Картометрический	1.00	-
73	523920.39	2252039.15	Картометрический	1.00	-
74	523897.91	2252040.41	Картометрический	1.00	-
75	523874.08	2252040.80	Картометрический	1.00	-
76	523838.87	2252043.37	Картометрический	1.00	-
77	523799.88	2252045.25	Картометрический	1.00	-
78	523731.14	2252047.67	Картометрический	1.00	-
79	523692.69	2252048.64	Картометрический	1.00	-
80	523660.37	2252050.58	Картометрический	1.00	-

1	2	3	4	5	6
81	523626.88	2252053.19	Картометрический	1.00	-
82	523547.65	2252058.05	Картометрический	1.00	-
83	523540.96	2252060.21	Картометрический	1.00	-
84	523536.57	2252065.04	Картометрический	1.00	-
85	523521.06	2252065.97	Картометрический	1.00	-
86	523514.65	2252061.08	Картометрический	1.00	-
87	523510.54	2252058.84	Картометрический	1.00	-
88	523394.26	2252067.43	Картометрический	1.00	-
89	523338.20	2252070.91	Картометрический	1.00	-
90	523290.37	2252074.07	Картометрический	1.00	-
91	523287.98	2252075.34	Картометрический	1.00	-
92	523286.20	2252078.22	Картометрический	1.00	-
93	523296.60	2252128.26	Картометрический	1.00	-
94	523319.49	2252203.22	Картометрический	1.00	-
95	523330.26	2252240.73	Картометрический	1.00	-
96	523342.61	2252279.33	Картометрический	1.00	-
97	523336.07	2252282.61	Картометрический	1.00	-
98	523331.71	2252278.63	Картометрический	1.00	-
99	523219.66	2252304.31	Картометрический	1.00	-
100	523202.70	2252311.63	Картометрический	1.00	-
101	523192.03	2252318.16	Картометрический	1.00	-
102	523180.46	2252322.51	Картометрический	1.00	-
103	523112.71	2252338.39	Картометрический	1.00	-
104	523048.85	2252352.08	Картометрический	1.00	-
105	523042.48	2252357.68	Картометрический	1.00	-
106	523038.78	2252368.53	Картометрический	1.00	-
107	523040.36	2252382.35	Картометрический	1.00	-
108	523052.07	2252428.22	Картометрический	1.00	-
109	523058.67	2252451.31	Картометрический	1.00	-
110	523065.88	2252473.02	Картометрический	1.00	-
111	523074.47	2252494.90	Картометрический	1.00	-
112	523100.96	2252560.77	Картометрический	1.00	-
113	523105.24	2252566.32	Картометрический	1.00	-
114	523111.77	2252570.47	Картометрический	1.00	-
115	523113.69	2252584.56	Картометрический	1.00	-
116	523108.63	2252588.29	Картометрический	1.00	-
117	523103.64	2252593.73	Картометрический	1.00	-
118	523101.33	2252598.62	Картометрический	1.00	-
119	523097.18	2252611.84	Картометрический	1.00	-
120	523081.41	2252615.50	Картометрический	1.00	-
121	523088.80	2252593.68	Картометрический	1.00	-
122	523091.39	2252583.40	Картометрический	1.00	-
123	523090.75	2252573.84	Картометрический	1.00	-
124	523083.56	2252550.33	Картометрический	1.00	-
125	523063.72	2252502.00	Картометрический	1.00	-
126	523056.58	2252480.82	Картометрический	1.00	-
127	523046.77	2252455.21	Картометрический	1.00	-
128	523037.98	2252421.27	Картометрический	1.00	-

1	2	3	4	5	6
129	523031.13	2252401.75	Картометрический	1.00	-
130	523025.26	2252375.73	Картометрический	1.00	-
131	523025.35	2252366.80	Картометрический	1.00	-
132	523028.59	2252355.05	Картометрический	1.00	-
133	523034.20	2252346.46	Картометрический	1.00	-
134	523041.41	2252341.96	Картометрический	1.00	-
135	523176.31	2252312.97	Картометрический	1.00	-
136	523206.39	2252294.98	Картометрический	1.00	-
137	523228.54	2252286.76	Картометрический	1.00	-
138	523294.15	2252271.77	Картометрический	1.00	-
139	523312.67	2252266.26	Картометрический	1.00	-
140	523317.37	2252258.88	Картометрический	1.00	-
141	523318.67	2252245.81	Картометрический	1.00	-
142	523292.99	2252160.10	Картометрический	1.00	-
143	523271.91	2252079.17	Картометрический	1.00	-
144	523268.88	2252076.27	Картометрический	1.00	-
145	523264.64	2252074.76	Картометрический	1.00	-
146	523254.15	2252076.89	Картометрический	1.00	-
147	523236.13	2252079.34	Картометрический	1.00	-
148	523221.57	2252080.50	Картометрический	1.00	-
149	523175.51	2252083.99	Картометрический	1.00	-
150	523146.37	2252086.99	Картометрический	1.00	-
151	523119.92	2252089.22	Картометрический	1.00	-
152	523047.97	2252095.41	Картометрический	1.00	-
153	523010.77	2252098.03	Картометрический	1.00	-
154	522940.38	2252103.74	Картометрический	1.00	-
155	522926.87	2252105.48	Картометрический	1.00	-
156	522868.78	2252112.74	Картометрический	1.00	-
157	522836.50	2252118.83	Картометрический	1.00	-
158	522816.39	2252123.76	Картометрический	1.00	-
159	522797.53	2252129.17	Картометрический	1.00	-
160	522778.66	2252134.89	Картометрический	1.00	-
161	522699.14	2252158.52	Картометрический	1.00	-
162	522681.12	2252163.17	Картометрический	1.00	-
163	522631.06	2252178.79	Картометрический	1.00	-
164	522596.97	2252188.83	Картометрический	1.00	-
165	522538.49	2252205.29	Картометрический	1.00	-
166	522525.09	2252209.37	Картометрический	1.00	-
167	522516.64	2252211.31	Картометрический	1.00	-
168	522472.77	2252221.19	Картометрический	1.00	-
169	522459.49	2252224.48	Картометрический	1.00	-
170	522446.48	2252226.91	Картометрический	1.00	-
171	522436.60	2252228.75	Картометрический	1.00	-
172	522399.01	2252234.57	Картометрический	1.00	-
173	522378.73	2252237.19	Картометрический	1.00	-
174	522334.28	2252242.71	Картометрический	1.00	-
175	522276.00	2252249.05	Картометрический	1.00	-
176	522270.13	2252251.74	Картометрический	1.00	-

1	2	3	4	5	6
177	522267.15	2252255.28	Картометрический	1.00	-
178	522255.09	2252256.81	Картометрический	1.00	-
179	522249.27	2252252.28	Картометрический	1.00	-
180	522237.77	2252252.49	Картометрический	1.00	-
181	522189.77	2252257.72	Картометрический	1.00	-
182	522164.07	2252259.46	Картометрический	1.00	-
183	522138.41	2252261.11	Картометрический	1.00	-
184	522111.81	2252262.47	Картометрический	1.00	-
185	522081.26	2252266.81	Картометрический	1.00	-
186	522056.99	2252271.34	Картометрический	1.00	-
187	522014.40	2252277.53	Картометрический	1.00	-
188	521912.05	2252286.20	Картометрический	1.00	-
189	521721.18	2252306.14	Картометрический	1.00	-
190	521664.39	2252313.17	Картометрический	1.00	-
191	521542.83	2252327.41	Картометрический	1.00	-
192	521396.00	2252345.08	Картометрический	1.00	-
193	521272.04	2252356.76	Картометрический	1.00	-
194	521235.23	2252359.52	Картометрический	1.00	-
195	521193.30	2252363.13	Картометрический	1.00	-
196	521152.84	2252366.73	Картометрический	1.00	-
197	521082.95	2252373.38	Картометрический	1.00	-
198	521027.09	2252377.94	Картометрический	1.00	-
199	520946.64	2252384.59	Картометрический	5.00	-
200	520860.52	2252391.94	Картометрический	5.00	-
201	520795.37	2252396.75	Картометрический	5.00	-
202	520765.71	2252400.52	Картометрический	5.00	-
203	520756.90	2252403.19	Картометрический	5.00	-
204	520751.71	2252403.76	Картометрический	5.00	-
205	520747.78	2252401.84	Картометрический	5.00	-
206	520742.74	2252401.03	Картометрический	5.00	-
207	520712.16	2252402.83	Картометрический	5.00	-
208	520644.18	2252409.19	Картометрический	5.00	-
209	520604.44	2252413.75	Картометрический	5.00	-
210	520593.06	2252415.24	Картометрический	5.00	-
211	520574.68	2252417.45	Картометрический	5.00	-
212	520510.50	2252425.42	Картометрический	5.00	-
213	520497.56	2252427.36	Аналитический	0.50	-
214	520489.56	2252416.23	Аналитический	0.50	-
215	520485.87	2252410.32	Аналитический	0.50	-
216	520505.28	2252407.49	Картометрический	5.00	-
217	520552.01	2252403.53	Картометрический	5.00	-
218	520588.02	2252399.61	Картометрический	5.00	-
219	520632.20	2252394.94	Картометрический	5.00	-
220	520714.39	2252386.50	Картометрический	5.00	-
221	520738.18	2252384.38	Картометрический	5.00	-
222	520757.79	2252381.45	Картометрический	5.00	-
223	520787.56	2252376.90	Картометрический	5.00	-

1	2	3	4	5	6
224	520807.43	2252376.52	Картометрический	5.00	-
225	520823.72	2252376.70	Картометрический	5.00	-
226	520859.88	2252373.06	Картометрический	5.00	-
227	520901.94	2252371.01	Картометрический	5.00	-
228	520921.00	2252369.49	Картометрический	5.00	-
229	520953.08	2252368.16	Картометрический	5.00	-
230	520969.02	2252367.21	Картометрический	5.00	-
231	520987.99	2252365.09	Картометрический	5.00	-
232	520998.67	2252363.32	Картометрический	1.00	-
233	521119.03	2252352.21	Картометрический	1.00	-
234	521148.15	2252350.11	Картометрический	1.00	-
235	521173.02	2252349.73	Картометрический	1.00	-
236	521200.85	2252346.89	Картометрический	1.00	-
237	521211.88	2252344.80	Картометрический	1.00	-
238	521230.74	2252343.47	Картометрический	1.00	-
239	521278.96	2252338.34	Картометрический	1.00	-
240	521360.35	2252331.23	Картометрический	1.00	-
241	521450.36	2252320.60	Картометрический	1.00	-
242	521471.56	2252318.32	Картометрический	1.00	-
243	521497.91	2252314.42	Картометрический	1.00	-
244	521572.98	2252304.65	Картометрический	1.00	-
245	521577.79	2252300.32	Картометрический	1.00	-
246	521595.17	2252297.72	Картометрический	1.00	-
247	521600.08	2252301.92	Картометрический	1.00	-
248	521664.55	2252295.59	Картометрический	1.00	-
249	521761.41	2252285.56	Картометрический	1.00	-
250	521817.58	2252277.85	Картометрический	1.00	-
251	521864.20	2252272.53	Картометрический	1.00	-
252	521902.12	2252268.64	Картометрический	1.00	-
253	521935.15	2252265.78	Картометрический	1.00	-
254	521972.41	2252263.03	Картометрический	1.00	-
255	522011.00	2252255.14	Картометрический	1.00	-
256	522013.70	2252255.04	Картометрический	1.00	-
257	522055.88	2252252.45	Картометрический	1.00	-
258	522087.08	2252252.01	Картометрический	1.00	-
15	522115.34	2252249.63	Картометрический	1.00	-
259	519860.16	2252515.12	Аналитический	0.50	-
260	519859.46	2252526.95	Аналитический	0.50	-
261	519800.34	2252525.91	Картометрический	5.00	-
262	519689.38	2252525.63	Картометрический	5.00	-
263	519641.12	2252531.98	Картометрический	5.00	-
264	519566.48	2252541.86	Картометрический	5.00	-
265	519505.49	2252551.36	Картометрический	5.00	-
266	519443.17	2252556.66	Аналитический	0.50	-
267	519442.48	2252543.80	Аналитический	0.50	-
268	519660.80	2252520.50	Аналитический	0.50	-
259	519860.16	2252515.12	Аналитический	0.50	-

1	2	3	4	5	6
269	523084.25	2252678.49	Картометрический	1.00	-
270	523052.50	2252706.08	Картометрический	1.00	-
271	523047.08	2252711.50	Аналитический	0.50	-
272	523016.64	2252720.78	Аналитический	0.50	-
273	523033.89	2252700.90	Картометрический	1.00	-
274	523045.52	2252687.47	Картометрический	1.00	-
269	523084.25	2252678.49	Картометрический	1.00	-
275	522884.15	2252989.69	Аналитический	0.50	-
276	522884.03	2252998.83	Аналитический	0.50	-
277	522851.83	2253062.88	Картометрический	5.00	-
278	522804.47	2253165.06	Картометрический	5.00	-
279	522775.01	2253246.18	Картометрический	5.00	-
280	522762.83	2253280.19	Картометрический	5.00	-
281	522750.34	2253323.31	Картометрический	5.00	-
282	522739.83	2253377.34	Картометрический	5.00	-
283	522739.82	2253377.41	Картометрический	5.00	-
284	522706.34	2253546.17	Картометрический	5.00	-
285	522681.57	2253690.73	Картометрический	5.00	-
286	522671.79	2253784.55	Картометрический	5.00	-
287	522674.83	2253904.97	Картометрический	5.00	-
288	522686.09	2253952.74	Аналитический	0.50	-
289	522673.93	2253969.94	Аналитический	0.50	-
290	522657.58	2253897.12	Картометрический	5.00	-
291	522654.36	2253789.66	Картометрический	5.00	-
292	522664.67	2253693.78	Картометрический	5.00	-
293	522675.16	2253629.81	Картометрический	5.00	-
294	522686.40	2253577.17	Картометрический	5.00	-
295	522702.42	2253498.84	Картометрический	5.00	-
296	522714.78	2253433.32	Картометрический	5.00	-
297	522727.77	2253352.99	Картометрический	5.00	-
298	522737.05	2253306.55	Картометрический	5.00	-
299	522757.95	2253238.77	Картометрический	5.00	-
300	522780.37	2253179.79	Картометрический	5.00	-
301	522784.10	2253169.98	Картометрический	5.00	-
302	522834.73	2253055.20	Картометрический	5.00	-
303	522857.56	2253012.75	Картометрический	5.00	-
304	522869.18	2252987.54	Аналитический	0.50	-
275	522884.15	2252989.69	Аналитический	0.50	-


3. Сведения о характерных точках части (частей) границы объекта					
Обозначение характерных точек части границы	Координаты, м		Метод определения координат характерной точки	Средняя квадратическая погрешность положения характерной точки (Mt), м	Описание обозначения точки на местности (при наличии)
	X	Y			
1	2	3	4	5	6
Часть №					
-	-	-	-	-	-





Используемые условные знаки и обозначения:

- граница территориальной зоны
- граница муниципального образования
- \*1 характеристическая точка границы территориальной зоны



Масштаб 1:10000

Заместитель руководителя БУВО «Нормативно-проектный центр»  
 Подпись: *А.В. Романов* Дата « 02 » *марта* 2021 г.  
 Место для отпечатка печати БУВО (включая штамп, составившего описание местоположения границ объекта)



## ОПИСАНИЕ МЕСТОПОЛОЖЕНИЯ ГРАНИЦ

Зона сельскохозяйственного использования в границах населенного пункта  
посёлка Есипово - СХ1/1

(наименование объекта, местоположение границ которого описано  
(далее - объект)

## Раздел 1

Сведения об объекте		
№ п/п	Характеристики объекта	Описание характеристик
1	2	3
1	Местоположение объекта	Воронежская область, Терновский муниципальный район, Есиповское сельское поселение, посёлок Есипово
2	Площадь объекта $\pm$ величина погрешности определения площади ( $P \pm \text{Дельта } P$ )	111011 $\pm$ 5831 м <sup>2</sup>
3	Иные характеристики объекта	-

## Раздел 2


Сведения о местоположении границ объекта					
1. Система координат: МСК - 36, зона 2					
2. Сведения о характерных точках границ объекта					
Обозначение характерных точек границ	Координаты, м		Метод определения координат характерной точки	Средняя квадратическая погрешность положения характерной точки (Mt), м	Описание обозначения точки на местности (при наличии)
	X	Y			
1	2	3	4	5	6
1	522930.71	2253836.64	Аналитический	5.00	-
2	522923.02	2254019.03	Картометрический	5.00	-
3	522905.57	2254016.28	Картометрический	5.00	-
4	522878.37	2254005.39	Аналитический	0.30	-
5	522869.85	2253952.10	Аналитический	0.30	-
6	522866.65	2253898.82	Аналитический	0.30	-
7	522879.44	2253701.72	Аналитический	5.00	-
1	522930.71	2253836.64	Аналитический	5.00	-
8	520735.98	2252202.24	Картометрический	5.00	-
9	520338.97	2252304.03	Картометрический	5.00	-
10	520375.27	2252413.09	Картометрический	5.00	-
11	520210.86	2252400.35	Картометрический	5.00	-
12	520144.34	2252387.45	Картометрический	5.00	-
13	520178.97	2252184.10	Картометрический	5.00	-
14	520134.77	2252170.42	Картометрический	5.00	-
15	520172.72	2252025.15	Картометрический	5.00	-
16	520322.27	2252062.01	Картометрический	5.00	-
17	520378.24	2252087.16	Картометрический	5.00	-
18	520391.70	2252173.47	Картометрический	5.00	-
19	520524.65	2252181.91	Картометрический	5.00	-
20	520630.61	2252202.75	Картометрический	5.00	-
8	520735.98	2252202.24	Картометрический	5.00	-
3. Сведения о характерных точках части (частей) границы объекта					
Обозначение характерных точек части границы	Координаты, м		Метод определения координат характерной точки	Средняя квадратическая погрешность положения характерной точки (Mt), м	Описание обозначения точки на местности (при наличии)
	X	Y			
1	2	3	4	5	6
Часть №					
-	-	-	-	-	-






Масштаб 1:5000

Используемые условные знаки и обозначения:

 границы территориальной зоны.

 характерная точка грании территориальной зоны

Заместитель руководителя БУИО «Нормативно-проектный центр»  
 Подпись:  А.Р. Романов Дата: 02 марта 2021 г.  
 Место для отиска печати (или электронная печать, составившая описание местоположения грании объекта)



## ОПИСАНИЕ МЕСТОПОЛОЖЕНИЯ ГРАНИЦ

Зона сельскохозяйственного производства посёлка Есипово - СХ2/1

---

(наименование объекта, местоположение границ которого описано  
(далее - объект)

## Раздел 1

Сведения об объекте		
№ п/п	Характеристики объекта	Описание характеристик
1	2	3
1	Местоположение объекта	Воронежская область, Терновский муниципальный район, Есиповское сельское поселение, посёлок Есипово
2	Площадь объекта $\pm$ величина погрешности определения площади ( $P \pm \text{Дельта } P$ )	196782 $\pm$ -1553 м <sup>2</sup>
3	Иные характеристики объекта	-

## Раздел 2

Сведения о местоположении границ объекта					
1. Система координат: МСК - 36, зона 2					
2. Сведения о характерных точках границ объекта					
Обозначение характерных точек границ	Координаты, м		Метод определения координат характерной точки	Средняя квадратическая погрешность положения характерной точки (Mt), м	Описание обозначения точки на местности (при наличии)
	X	Y			
1	2	3	4	5	6
1	523859.55	2251719.10	Аналитический	0.10	-
2	523876.56	2251948.60	Аналитический	0.10	-
3	523716.28	2251956.93	Аналитический	0.10	-
4	523684.82	2251961.62	Аналитический	0.10	-
5	523684.94	2251965.40	Аналитический	0.10	-
6	523654.94	2251969.30	Аналитический	0.10	-
7	523653.82	2251972.10	Аналитический	0.10	-
8	523622.30	2251975.01	Аналитический	0.10	-
9	523596.28	2251976.88	Аналитический	0.10	-
10	523593.90	2251974.00	Аналитический	0.10	-
11	523558.96	2251978.51	Аналитический	0.10	-
12	523563.49	2252021.04	Аналитический	0.10	-
13	523565.37	2252041.64	Картометрический	1.00	-
14	523558.22	2252041.93	Картометрический	1.00	-
15	523481.29	2252046.87	Картометрический	1.00	-
16	523418.23	2252053.08	Картометрический	1.00	-
17	523360.06	2252056.23	Картометрический	1.00	-
18	523283.33	2252057.88	Картометрический	1.00	-
19	523255.15	2251917.57	Картометрический	1.00	-
20	523332.79	2251868.62	Картометрический	1.00	-
21	523329.47	2251833.86	Картометрический	1.00	-
22	523364.99	2251796.24	Картометрический	1.00	-
23	523415.61	2251727.24	Аналитический	0.10	-
24	523423.52	2251714.22	Аналитический	0.10	-
25	523446.45	2251687.59	Аналитический	0.10	-
26	523562.35	2251636.56	Аналитический	0.10	-
27	523645.97	2251667.33	Аналитический	0.10	-
28	523713.25	2251691.87	Аналитический	0.10	-
29	523832.48	2251690.47	Аналитический	0.10	-
30	523834.15	2251712.94	Картометрический	1.00	-
1	523859.55	2251719.10	Аналитический	0.10	-
31	523307.84	2252165.06	Картометрический	1.00	-
32	523437.34	2252143.78	Картометрический	1.00	-
33	523463.70	2252258.10	Аналитический	0.10	-

1	2	3	4	5	6
34	523430.62	2252263.77	Аналитический	0.10	-
35	523402.76	2252268.57	Аналитический	0.10	-
36	523342.61	2252279.33	Картометрический	1.00	-
37	523330.26	2252240.73	Картометрический	1.00	-
38	523319.49	2252203.22	Картометрический	1.00	-
31	523307.84	2252165.06	Картометрический	1.00	-
39	523543.69	2252288.61	Картометрический	1.00	-
40	523570.51	2252381.93	Картометрический	1.00	-
41	523495.90	2252399.37	Картометрический	1.00	-
42	523472.58	2252303.27	Картометрический	1.00	-
39	523543.69	2252288.61	Картометрический	1.00	-
3. Сведения о характерных точках части (частей) границы объекта					
Обозначение характерных точек части границы	Координаты, м		Метод определения координат характерной точки	Средняя квадратическая погрешность положения характерной точки (Mt), м	Описание обозначения точки на местности (при наличии)
	X	Y			
1	2	3	4	5	6
Часть №					
-	-	-	-	-	-



## Раздел 4

## План границ объекта



Масштаб 1:5000

Используемые условные знаки и обозначения:




границы территориальной зоны



характерная точка границ территориальной зоны

Заместитель руководителя БУВО «Нормативно-проектный центр»

Подпись  А.В. Ромашов Дата « 02 » марта 2021 г.

Место для оттиска печати (при наличии) лица, составившего описание местоположения границ объекта



## ОПИСАНИЕ МЕСТОПОЛОЖЕНИЯ ГРАНИЦ

Зона рекреационного назначения - объектов отдыха посёлка Есипово - Р1/1

---

(наименование объекта, местоположение границ которого описано  
(далее - объект)

## Раздел 1


Сведения об объекте		
№ п/п	Характеристики объекта	Описание характеристик
1	2	3
1	Местоположение объекта	Воронежская область, Терновский муниципальный район, Есиповское сельское поселение, посёлок Есипово
2	Площадь объекта $\pm$ величина погрешности определения площади ( $P \pm \Delta P$ )	5906 $\pm$ 269 м <sup>2</sup>
3	Иные характеристики объекта	-

## Раздел 2

Сведения о местоположении границ объекта					
1. Система координат: МСК - 36, зона 2					
2. Сведения о характерных точках границ объекта					
Обозначение характерных точек границ	Координаты, м		Метод определения координат характерной точки	Средняя квадратическая погрешность положения характерной точки (Mt), м	Описание обозначения точки на местности (при наличии)
	X	Y			
1	2	3	4	5	6
1	523171.11	2252281.97	Картометрический	1.00	-
2	523173.63	2252297.15	Картометрический	1.00	-
3	523176.31	2252312.43	Картометрический	1.00	-
4	523176.31	2252312.97	Картометрический	1.00	-
5	523041.41	2252341.96	Картометрический	1.00	-
6	523034.20	2252346.46	Картометрический	1.00	-
7	523006.72	2252354.21	Картометрический	1.00	-
8	522994.70	2252318.29	Картометрический	1.00	-
9	523131.69	2252289.30	Аналитический	0.10	-
10	523165.97	2252282.77	Аналитический	0.10	-
1	523171.11	2252281.97	Картометрический	1.00	-
3. Сведения о характерных точках части (частей) границы объекта					
Обозначение характерных точек части границы	Координаты, м		Метод определения координат характерной точки	Средняя квадратическая погрешность положения характерной точки (Mt), м	Описание обозначения точки на местности (при наличии)
	X	Y			
1	2	3	4	5	6
Часть №					
-	-	-	-	-	-



Раздел 4  
План границ объекта




Масштаб 1:5000

Используемые условные знаки и обозначения:




границы территориальной зоны



характерная точка границ территориальной зоны

Заместитель руководителя БУВО «Нормативно-проектный центр»

Подпись  А.В. Ромашов Дата « 02 » марта 2021 г.

Место для оттиска печати (при наличии) лица, составившего описание местоположения границ объекта



## ОПИСАНИЕ МЕСТОПОЛОЖЕНИЯ ГРАНИЦ

Зона ритуальных объектов посёлка Есипово - СН1/1

---

(наименование объекта, местоположение границ которого описано  
(далее - объект)

## Раздел 1

Сведения об объекте		
№ п/п	Характеристики объекта	Описание характеристик
1	2	3
1	Местоположение объекта	Воронежская область, Терновский муниципальный район, Есиповское сельское поселение, посёлок Есипово
2	Площадь объекта $\pm$ величина погрешности определения площади ( $P \pm \Delta P$ )	28028 $\pm$ 586 м <sup>2</sup>
3	Иные характеристики объекта	-

## Раздел 2

Сведения о местоположении границ объекта					
1. Система координат: МСК - 36, зона 2					
2. Сведения о характерных точках границ объекта					
Обозначение характерных точек границ	Координаты, м		Метод определения координат характерной точки	Средняя квадратическая погрешность положения характерной точки (Mt), м	Описание обозначения точки на местности (при наличии)
	X	Y			
1	2	3	4	5	6
1	523092.24	2253884.56	Картометрический	1.00	-
2	523085.69	2254044.75	Картометрический	1.00	-
3	522923.02	2254019.03	Картометрический	1.00	-
4	522930.71	2253836.64	Картометрический	1.00	-
1	523092.24	2253884.56	Картометрический	1.00	-
3. Сведения о характерных точках части (частей) границы объекта					
Обозначение характерных точек части границы	Координаты, м		Метод определения координат характерной точки	Средняя квадратическая погрешность положения характерной точки (Mt), м	Описание обозначения точки на местности (при наличии)
	X	Y			
1	2	3	4	5	6
Часть №					
-	-	-	-	-	-





Приложение № 2  
к правилам землепользования и застройки  
Есиповского сельского поселения  
Терновского муниципального района  
Воронежской области

СВЕДЕНИЯ О ГРАНИЦАХ ТЕРРИТОРИАЛЬНЫХ ЗОН,  
СОДЕРЖАЩИЕ ГРАФИЧЕСКОЕ ОПИСАНИЕ МЕСТОПОЛОЖЕНИЯ  
ГРАНИЦ ТЕРРИТОРИАЛЬНЫХ ЗОН, ПЕРЕЧЕНЬ КООРДИНАТ  
ХАРАКТЕРНЫХ ТОЧЕК ГРАНИЦ ТЕРРИТОРИАЛЬНЫХ ЗОН  
ДЕРЕВНИ ДМИТРИЕВКА

## ОПИСАНИЕ МЕСТОПОЛОЖЕНИЯ ГРАНИЦ

Зона садоводства и огородничества деревни Дмитриевка- СО1/2

---

(наименование объекта, местоположение границ которого описано  
(далее - объект)

## Раздел 1


Сведения об объекте		
№ п/п	Характеристики объекта	Описание характеристик
1	2	3
1	Местоположение объекта	Воронежская область, Терновский муниципальный район, Есиповское сельское поселение, деревня Дмитриевка
2	Площадь объекта $\pm$ величина погрешности определения площади ( $P \pm \Delta P$ )	66060 $\pm$ 4498 м <sup>2</sup>
3	Иные характеристики объекта	-

## Раздел 2

Сведения о местоположении границ объекта					
1. Система координат: МСК - 36, зона 2					
2. Сведения о характерных точках границ объекта					
Обозначение характерных точек границ	Координаты, м		Метод определения координат характерной точки	Средняя квадратическая погрешность положения характерной точки (Mt), м	Описание обозначения точки на местности (при наличии)
	X	Y			
1	2	3	4	5	6
1	524962.42	2254954.83	Картометрический	5.00	-
2	524947.89	2255061.37	Картометрический	5.00	-
3	524547.08	2255091.35	Картометрический	5.00	-
4	524537.12	2254911.71	Картометрический	5.00	-
5	524832.59	2254889.61	Картометрический	5.00	-
6	524837.30	2254955.60	Картометрический	5.00	-
1	524962.42	2254954.83	Картометрический	5.00	-
3. Сведения о характерных точках части (частей) границы объекта					
Обозначение характерных точек части границы	Координаты, м		Метод определения координат характерной точки	Средняя квадратическая погрешность положения характерной точки (Mt), м	Описание обозначения точки на местности (при наличии)
	X	Y			
1	2	3	4	5	6
Часть №					
-	-	-	-	-	-






## План границ объекта




Масштаб 1:5000

Используемые условные знаки и обозначения:

	границы территориальной зоны
	границы муниципального образования
	характерная точка границ территориальной зоны

Заместитель руководителя БУВО «Нормативно-проектный центр»

Подпись  А.В. Ромашов Дата « 02 » марта 2021 г.

Место для оттиска печати (при наличии) лица, составившего описание местоположения границ объекта



Приложение № 3  
к правилам землепользования и застройки  
Есиповского сельского поселения  
Терновского муниципального района  
Воронежской области

СВЕДЕНИЯ О ГРАНИЦАХ ТЕРРИТОРИАЛЬНЫХ ЗОН,  
СОДЕРЖАЩИЕ ГРАФИЧЕСКОЕ ОПИСАНИЕ МЕСТОПОЛОЖЕНИЯ  
ГРАНИЦ ТЕРРИТОРИАЛЬНЫХ ЗОН, ПЕРЕЧЕНЬ КООРДИНАТ  
ХАРАКТЕРНЫХ ТОЧЕК ГРАНИЦ ТЕРРИТОРИАЛЬНЫХ ЗОН  
ДЕРЕВНИ ОРЛОВКА

## ОПИСАНИЕ МЕСТОПОЛОЖЕНИЯ ГРАНИЦ

Зона застройки индивидуальными жилыми домами деревни Орловка - Ж1/3

---

(наименование объекта, местоположение границ которого описано  
(далее - объект)

## Раздел 1

Сведения об объекте		
№ п/п	Характеристики объекта	Описание характеристик
1	2	3
1	Местоположение объекта	Воронежская область, Терновский муниципальный район, Есиповское сельское поселение, деревня Орловка
2	Площадь объекта $\pm$ величина погрешности определения площади ( $P \pm \text{Дельта } P$ )	524310 $\pm$ 12672 м <sup>2</sup>
3	Иные характеристики объекта	-

## Раздел 2

Сведения о местоположении границ объекта					
1. Система координат: МСК - 36, зона 2					
2. Сведения о характерных точках границ объекта					
Обозначение характерных точек границ	Координаты, м		Метод определения координат характерной точки	Средняя квадратическая погрешность положения характерной точки (Mt), м	Описание обозначения точки на местности (при наличии)
	X	Y			
1	2	3	4	5	6
1	519631.11	2251179.76	Картометрический	1.00	-
2	519643.48	2251229.30	Картометрический	1.00	-
3	519652.58	2251254.34	Картометрический	1.00	-
4	519681.32	2251289.94	Картометрический	1.00	-
5	519679.94	2251289.27	Картометрический	1.00	-
6	519575.96	2251239.02	Картометрический	1.00	-
7	519555.56	2251334.07	Картометрический	1.00	-
8	519579.66	2251355.88	Аналитический	0.10	-
9	519553.01	2251481.48	Картометрический	1.00	-
10	519591.81	2251520.11	Картометрический	1.00	-
11	519711.06	2251703.75	Картометрический	1.00	-
12	519948.90	2251785.56	Картометрический	1.00	-
13	520027.65	2251801.38	Картометрический	1.00	-
14	520019.00	2251871.71	Картометрический	1.00	-
15	520046.68	2251891.29	Картометрический	1.00	-
16	520015.26	2251977.75	Картометрический	1.00	-
17	519992.21	2252041.17	Картометрический	5.00	-
18	519896.63	2251998.63	Картометрический	1.00	-
19	519886.40	2252044.46	Картометрический	5.00	-
20	519856.66	2252039.63	Картометрический	5.00	-
21	519861.06	2251999.78	Картометрический	1.00	-
22	519730.73	2251960.24	Картометрический	5.00	-
23	519640.94	2252006.63	Картометрический	5.00	-
24	519526.65	2251995.32	Картометрический	5.00	-
25	519412.77	2251969.06	Аналитический	0.10	-
26	519427.96	2251945.46	Картометрический	1.00	-
27	519430.66	2251941.12	Картометрический	1.00	-
28	519434.83	2251934.62	Картометрический	1.00	-
29	519442.37	2251944.15	Картометрический	1.00	-
30	519473.86	2251894.90	Картометрический	1.00	-
31	519467.40	2251886.39	Картометрический	1.00	-
32	519467.65	2251868.57	Картометрический	1.00	-
33	519474.63	2251831.96	Картометрический	1.00	-
34	519493.34	2251733.72	Картометрический	1.00	-

1	2	3	4	5	6
35	519500.88	2251694.16	Картометрический	1.00	-
36	519505.14	2251634.59	Картометрический	1.00	-
37	519510.16	2251564.38	Картометрический	1.00	-
38	519513.27	2251534.93	Картометрический	1.00	-
39	519514.15	2251526.57	Картометрический	1.00	-
40	519531.96	2251436.73	Картометрический	1.00	-
41	519543.51	2251378.43	Картометрический	1.00	-
42	519551.88	2251338.73	Картометрический	1.00	-
43	519572.50	2251240.88	Картометрический	1.00	-
44	519593.12	2251143.03	Картометрический	1.00	-
45	519599.38	2251113.33	Картометрический	1.00	-
46	519599.82	2251110.97	Картометрический	1.00	-
1	519631.11	2251179.76	Картометрический	1.00	-
47	519583.30	2251074.63	Картометрический	1.00	-
48	519578.57	2251109.53	Картометрический	1.00	-
49	519578.44	2251110.12	Картометрический	1.00	-
50	519558.77	2251203.87	Картометрический	1.00	-
51	519538.23	2251301.74	Картометрический	1.00	-
52	519522.49	2251376.72	Картометрический	1.00	-
53	519518.05	2251399.68	Картометрический	1.00	-
54	519499.05	2251497.86	Картометрический	1.00	-
55	519493.69	2251525.54	Картометрический	1.00	-
56	519487.85	2251597.10	Картометрический	1.00	-
57	519480.02	2251693.18	Картометрический	1.00	-
58	519479.36	2251696.72	Картометрический	1.00	-
59	519461.05	2251795.03	Картометрический	1.00	-
60	519454.17	2251831.98	Картометрический	1.00	-
61	519348.80	2251804.99	Картометрический	1.00	-
62	519305.71	2251768.63	Картометрический	1.00	-
63	519241.70	2251619.49	Картометрический	1.00	-
64	519311.16	2251483.79	Картометрический	1.00	-
65	519262.34	2251449.70	Картометрический	1.00	-
66	519512.09	2251059.28	Картометрический	1.00	-
67	519577.16	2251073.30	Картометрический	1.00	-
47	519583.30	2251074.63	Картометрический	1.00	-
68	519103.86	2251682.49	Картометрический	1.00	-
69	519130.66	2251960.72	Картометрический	1.00	-
70	519109.60	2251961.35	Картометрический	1.00	-
71	518965.06	2251979.92	Картометрический	1.00	-
72	518812.82	2251999.48	Картометрический	5.00	-
73	518537.48	2252101.81	Картометрический	5.00	-
74	518430.87	2252125.61	Картометрический	5.00	-
75	518372.59	2251938.46	Аналитический	0.10	-
76	518423.91	2251903.72	Картометрический	1.00	-
77	518509.69	2251865.71	Картометрический	1.00	-
78	518631.66	2251763.86	Картометрический	1.00	-




1	2	3	4	5	6
79	518836.29	2251652.43	Картометрический	1.00	-
80	518882.17	2251769.11	Картометрический	1.00	-
81	518983.62	2251689.26	Картометрический	1.00	-
82	519043.52	2251676.64	Картометрический	1.00	-
68	519103.86	2251682.49	Картометрический	1.00	-
3. Сведения о характерных точках части (частей) границы объекта					
Обозначение характерных точек части границы	Координаты, м		Метод определения координат характерной точки	Средняя квадратическая погрешность положения характерной точки (Mt), м	Описание обозначения точки на местности (при наличии)
	X	Y			
1	2	3	4	5	6
Часть №					
-	-	-	-	-	-






Масштаб 1:5000

Используемые условные знаки и обозначения:

- |   |   |
|---|---|
|  | границы территориальной зоны                  |
|  | границы муниципального образования            |
|  | характерная точка границ территориальной зоны |

Заместитель руководителя БУВО «Нормативно-проектный центр»

Подпись  А.В. Ромашов Дата « 02 » марта 2021 г.

Место для отсиска печати (или паянчюк) лица, составившего описание местоположения границ объекта



## ОПИСАНИЕ МЕСТОПОЛОЖЕНИЯ ГРАНИЦ

Зона улиц, дорог, инженерной и транспортной инфраструктуры деревни Орловка - ИТ1/3

---

(наименование объекта, местоположение границ которого описано  
(далее - объект)

## Раздел 1

Сведения об объекте		
№ п/п	Характеристики объекта	Описание характеристик
1	2	3
1	Местоположение объекта	Воронежская область, Терновский муниципальный район, Есиповское сельское поселение, деревня Орловка
2	Площадь объекта $\pm$ величина погрешности определения площади ( $P \pm \Delta P$ )	19430 $\pm$ 488 м <sup>2</sup>
3	Иные характеристики объекта	-

## Раздел 2

Сведения о местоположении границ объекта					
1. Система координат: МСК - 36, зона 2					
2. Сведения о характерных точках границ объекта					
Обозначение характерных точек границ	Координаты, м		Метод определения координат характерной точки	Средняя квадратическая погрешность положения характерной точки (Mt), м	Описание обозначения точки на местности (при наличии)
	X	Y			
1	2	3	4	5	6
1	519587.55	2251083.96	Картометрический	1.00	-
2	519599.82	2251110.97	Картометрический	1.00	-
3	519599.38	2251113.33	Картометрический	1.00	-
4	519593.12	2251143.03	Картометрический	1.00	-
5	519572.50	2251240.88	Картометрический	1.00	-
6	519551.88	2251338.73	Картометрический	1.00	-
7	519543.51	2251378.43	Картометрический	1.00	-
8	519531.96	2251436.73	Картометрический	1.00	-
9	519514.15	2251526.57	Картометрический	1.00	-
10	519513.27	2251534.93	Картометрический	1.00	-
11	519510.16	2251564.38	Картометрический	1.00	-
12	519505.14	2251634.59	Картометрический	1.00	-
13	519500.88	2251694.16	Картометрический	1.00	-
14	519493.34	2251733.72	Картометрический	1.00	-
15	519474.63	2251831.96	Картометрический	1.00	-
16	519467.65	2251868.57	Картометрический	1.00	-
17	519467.40	2251886.39	Картометрический	1.00	-
18	519473.86	2251894.90	Картометрический	1.00	-
19	519442.37	2251944.15	Картометрический	1.00	-
20	519434.83	2251934.62	Картометрический	1.00	-
21	519430.66	2251941.12	Картометрический	1.00	-
22	519427.96	2251945.46	Картометрический	1.00	-
23	519412.77	2251969.06	Аналитический	0.10	-
24	519402.63	2251966.72	Аналитический	0.10	-
25	519392.52	2251964.39	Аналитический	0.10	-
26	519395.39	2251960.11	Картометрический	1.00	-
27	519395.62	2251953.88	Картометрический	1.00	-
28	519390.59	2251944.61	Картометрический	1.00	-
29	519396.73	2251934.54	Картометрический	1.00	-
30	519408.17	2251936.69	Картометрический	1.00	-
31	519413.68	2251933.25	Картометрический	1.00	-
32	519435.10	2251897.86	Картометрический	1.00	-
33	519438.02	2251892.01	Картометрический	1.00	-
34	519439.06	2251889.93	Картометрический	1.00	-
35	519447.80	2251866.22	Картометрический	1.00	-

1	2	3	4	5	6
36	519454.17	2251831.98	Картометрический	1.00	-
37	519461.05	2251795.03	Картометрический	1.00	-
38	519479.36	2251696.72	Картометрический	1.00	-
39	519480.02	2251693.18	Картометрический	1.00	-
40	519487.85	2251597.10	Картометрический	1.00	-
41	519493.69	2251525.54	Картометрический	1.00	-
42	519499.05	2251497.86	Картометрический	1.00	-
43	519518.05	2251399.68	Картометрический	1.00	-
44	519522.49	2251376.72	Картометрический	1.00	-
45	519538.23	2251301.74	Картометрический	1.00	-
46	519558.77	2251203.87	Картометрический	1.00	-
47	519578.44	2251110.12	Картометрический	1.00	-
48	519578.57	2251109.53	Картометрический	1.00	-
49	519583.30	2251074.63	Картометрический	1.00	-
1	519587.55	2251083.96	Картометрический	1.00	-


### 3. Сведения о характерных точках части (частей) границы объекта

Обозначение характерных точек части границы	Координаты, м		Метод определения координат характерной точки	Средняя квадратическая погрешность положения характерной точки (Mt), м	Описание обозначения точки на местности (при наличии)
	X	Y			
1	2	3	4	5	6
Часть №					
-	-	-	-	-	-



Раздел 4

План границ объекта



Масштаб 1:5000

Используемые условные знаки и обозначения:

 границы территориальной зоны

 границы муниципального образования

 характерная точка границ территориальной зоны

Заместитель руководителя ВУЗВО «Нормативно-проектный центр»

Подпись  А.В. Ромашов Дата « 02 » марта 2021 г.

Место для оттиска печати (при наличии) лица, составившего описание местоположения границ объекта



## ОПИСАНИЕ МЕСТОПОЛОЖЕНИЯ ГРАНИЦ

Зона сельскохозяйственного использования в границах населенного пункта  
деревни Орловка - СХ1/3

(наименование объекта, местоположение границ которого описано  
(далее - объект)

## Раздел 1

Сведения об объекте		
№ п/п	Характеристики объекта	Описание характеристик
1	2	3
1	Местоположение объекта	Воронежская область, Терновский муниципальный район, Есиповское сельское поселение, деревня Орловка
2	Площадь объекта $\pm$ величина погрешности определения площади ( $P \pm \text{Дельта } P$ )	181794+/-1492 м <sup>2</sup>
3	Иные характеристики объекта	-

## Раздел 2

Сведения о местоположении границ объекта					
1. Система координат: МСК - 36, зона 2					
2. Сведения о характерных точках границ объекта					
Обозначение характерных точек границ	Координаты, м		Метод определения координат характерной точки	Средняя квадратическая погрешность положения характерной точки (Mt), м	Описание обозначения точки на местности (при наличии)
	X	Y			
1	2	3	4	5	6
1	519512.09	2251059.28	Картометрический	1.00	-
2	519262.34	2251449.70	Картометрический	1.00	-
3	519311.16	2251483.79	Картометрический	1.00	-
4	519241.70	2251619.49	Картометрический	1.00	-
5	519305.71	2251768.63	Картометрический	1.00	-
6	519348.80	2251804.99	Картометрический	1.00	-
7	519454.17	2251831.98	Картометрический	1.00	-
8	519447.80	2251866.22	Картометрический	1.00	-
9	519439.06	2251889.93	Картометрический	1.00	-
10	519438.02	2251892.01	Картометрический	1.00	-
11	519435.10	2251897.86	Картометрический	1.00	-
12	519413.68	2251933.25	Картометрический	1.00	-
13	519408.17	2251936.69	Картометрический	1.00	-
14	519396.73	2251934.54	Картометрический	1.00	-
15	519390.59	2251944.61	Картометрический	1.00	-
16	519395.62	2251953.88	Картометрический	1.00	-
17	519395.39	2251960.11	Картометрический	1.00	-
18	519392.52	2251964.39	Аналитический	0.10	-
19	519348.45	2251954.21	Картометрический	1.00	-
20	519130.66	2251960.72	Картометрический	1.00	-
21	519103.86	2251682.49	Картометрический	1.00	-
22	519043.52	2251676.64	Картометрический	1.00	-
23	518983.62	2251689.26	Картометрический	1.00	-
24	518882.17	2251769.11	Картометрический	1.00	-
25	518836.29	2251652.43	Картометрический	1.00	-
26	518968.31	2251580.54	Картометрический	1.00	-
27	519355.64	2251190.09	Картометрический	1.00	-
28	519418.64	2251137.01	Аналитический	0.10	-
1	519512.09	2251059.28	Картометрический	1.00	-

3. Сведения о характерных точках части (частей) границы объекта					
Обозначение характерных точек части границы	Координаты, м		Метод определения координат характерной точки	Средняя квадратическая погрешность положения характерной точки (Mt), м	Описание обозначения точки на местности (при наличии)
	X	Y			
1	2	3	4	5	6
Часть №					
-	-	-	-	-	-





Раздел 4  
План границ объекта



Масштаб 1:5000

Используемые условные знаки и обозначения:

-  границы территориальной зоны
-  характерная точка границ территориальной зоны



Заместитель руководителя БУВО «Нормативно-проектный центр»

Подпись: 

А. В. Ромашов Дата « 02 » марта 2021 г.

Место для оттиска печати (Филиал) лица, составившего описание местоположения границ объекта

Приложение № 4  
к правилам землепользования и застройки  
Есиповского сельского поселения  
Терновского муниципального района  
Воронежской области

СВЕДЕНИЯ О ГРАНИЦАХ ТЕРРИТОРИАЛЬНЫХ ЗОН,  
СОДЕРЖАЩИЕ ГРАФИЧЕСКОЕ ОПИСАНИЕ МЕСТОПОЛОЖЕНИЯ  
ГРАНИЦ ТЕРРИТОРИАЛЬНЫХ ЗОН, ПЕРЕЧЕНЬ КООРДИНАТ  
ХАРАКТЕРНЫХ ТОЧЕК ГРАНИЦ ТЕРРИТОРИАЛЬНЫХ ЗОН  
ДЕРЕВНИ ЧУБРОВКА

## ОПИСАНИЕ МЕСТОПОЛОЖЕНИЯ ГРАНИЦ

Зона застройки индивидуальными жилыми домами деревни Чубровка - Ж1/4

---

(наименование объекта, местоположение границ которого описано  
(далее - объект)

## Раздел 1

Сведения об объекте		
№ п/п	Характеристики объекта	Описание характеристик
1	2	3
1	Местоположение объекта	Воронежская область, Терновский муниципальный район, Есиповское сельское поселение, деревня Чубровка
2	Площадь объекта $\pm$ величина погрешности определения площади ( $P \pm \text{Дельта } P$ )	611204 $\pm$ -2736 м <sup>2</sup>
3	Иные характеристики объекта	-

## Раздел 2



Сведения о местоположении границ объекта					
1. Система координат: МСК - 36, зона 2					
2. Сведения о характерных точках границ объекта					
Обозначение характерных точек границ	Координаты, м		Метод определения координат характерной точки	Средняя квадратическая погрешность положения характерной точки (Mt), м	Описание обозначения точки на местности (при наличии)
	X	Y			
1	2	3	4	5	6
1	523386.24	2255254.99	Картометрический	1.00	-
2	523392.96	2255355.48	Картометрический	1.00	-
3	523340.50	2255708.80	Картометрический	1.00	-
4	523326.06	2255719.30	Картометрический	1.00	-
5	523292.95	2255726.65	Картометрический	1.00	-
6	523273.16	2255730.72	Картометрический	1.00	-
7	523262.48	2255730.31	Картометрический	1.00	-
8	523149.80	2255748.67	Картометрический	1.00	-
9	523178.85	2255780.46	Картометрический	1.00	-
10	523357.01	2255833.17	Картометрический	1.00	-
11	523405.79	2256133.39	Картометрический	1.00	-
12	523406.69	2256137.19	Картометрический	1.00	-
13	523482.86	2256459.04	Картометрический	1.00	-
14	523359.51	2256511.20	Картометрический	1.00	-
15	523354.81	2256503.96	Картометрический	1.00	-
16	523345.56	2256509.05	Аналитический	0.30	-
17	523329.14	2256466.09	Аналитический	0.30	-
18	523316.36	2256444.79	Аналитический	0.30	-
19	523309.55	2256434.87	Аналитический	0.30	-
20	523147.80	2256567.87	Аналитический	0.30	-
21	523126.66	2256590.21	Аналитический	0.30	-
22	523124.49	2256596.25	Картометрический	1.00	-
23	523066.97	2256635.10	Картометрический	1.00	-
24	523034.70	2256592.61	Картометрический	1.00	-
25	523030.55	2256591.40	Картометрический	1.00	-
26	523027.18	2256591.58	Картометрический	1.00	-
27	523000.22	2256607.95	Картометрический	1.00	-
28	522989.22	2256609.63	Картометрический	1.00	-
29	522981.82	2256602.96	Картометрический	1.00	-
30	522958.30	2256573.87	Картометрический	1.00	-
31	522930.25	2256539.21	Картометрический	1.00	-
32	522918.16	2256524.48	Картометрический	1.00	-
33	522908.02	2256531.83	Картометрический	1.00	-
34	522903.81	2256537.91	Картометрический	1.00	-
35	522899.77	2256541.90	Картометрический	1.00	-

1	2	3	4	5	6
36	522869.24	2256494.89	Картометрический	1.00	-
37	522848.33	2256461.62	Картометрический	1.00	-
38	522821.50	2256419.55	Картометрический	1.00	-
39	522802.62	2256385.71	Картометрический	1.00	-
40	522800.94	2256357.49	Картометрический	1.00	-
41	522819.21	2256254.01	Картометрический	1.00	-
42	522839.60	2256261.42	Аналитический	0.20	-
43	522849.89	2256204.16	Аналитический	0.50	-
44	522870.74	2256085.34	Аналитический	0.50	-
45	522893.59	2255963.17	Аналитический	0.50	-
46	522951.03	2255694.81	Картометрический	1.00	-
47	523019.88	2255376.90	Картометрический	1.00	-
48	523137.96	2255389.29	Картометрический	1.00	-
49	523161.46	2255294.76	Картометрический	1.00	-
50	523065.05	2255265.76	Картометрический	1.00	-
51	523096.79	2255152.30	Картометрический	1.00	-
52	523248.82	2255178.31	Картометрический	1.00	-
53	523334.39	2255196.59	Картометрический	1.00	-
54	523356.73	2255212.13	Картометрический	1.00	-
1	523386.24	2255254.99	Картометрический	1.00	-
3. Сведения о характерных точках части (частей) границы объекта					
Обозначение характерных точек части границы	Координаты, м		Метод определения координат характерной точки	Средняя квадратическая погрешность положения характерной точки (Mt), м	Описание обозначения точки на местности (при наличии)
	X	Y			
1	2	3	4	5	6
Часть №					
-	-	-	-	-	-





Используемые условные знаки и обозначения:

-  границы территориальной зоны
-  характерная точка границ территориальной зоны

Масштаб 1:5000



Заместитель руководителя ФГУП «Нормативно-проектный центр»

Подпись: А.В. Ромашов Дата « 02 » марта 2021 г.

Место для оттиска печати (для размещения в акте, составившего описание местоположения границ объекта)

## ОПИСАНИЕ МЕСТОПОЛОЖЕНИЯ ГРАНИЦ

Зона улиц, дорог, инженерной и транспортной инфраструктуры деревни Чубровка -  
ИТ1/4

(наименование объекта, местоположение границ которого описано  
(далее - объект)

## Раздел 1

Сведения об объекте		
№ п/п	Характеристики объекта	Описание характеристик
1	2	3
1	Местоположение объекта	Воронежская область, Терновский муниципальный район, Есиповское сельское поселение, деревня Чубровка
2	Площадь объекта $\pm$ величина погрешности определения площади ( $P \pm \Delta P$ )	778+/-98 м <sup>2</sup>
3	Иные характеристики объекта	-

## Раздел 2

Сведения о местоположении границ объекта					
1. Система координат: МСК - 36, зона 2					
2. Сведения о характерных точках границ объекта					
Обозначение характерных точек границ	Координаты, м		Метод определения координат характерной точки	Средняя квадратическая погрешность положения характерной точки (Mt), м	Описание обозначения точки на местности (при наличии)
	X	Y			
1	2	3	4	5	6
1	522849.89	2256204.16	Аналитический	0.50	-
2	522839.60	2256261.42	Картометрический	1.00	-
3	522819.21	2256254.01	Картометрический	1.00	-
4	522822.06	2256239.18	Аналитический	0.50	-
1	522849.89	2256204.16	Аналитический	0.50	-
3. Сведения о характерных точках части (частей) границы объекта					
Обозначение характерных точек части границы	Координаты, м		Метод определения координат характерной точки	Средняя квадратическая погрешность положения характерной точки (Mt), м	Описание обозначения точки на местности (при наличии)
	X	Y			
1	2	3	4	5	6
Часть №					
-	-	-	-	-	-



Раздел 4

План границ объекта



Масштаб 1:2000

Используемые условные знаки и обозначения:



границы территориальной зоны



характерная точка границ  
территориальной зоны

Заместитель руководителя БУВО «Нормативно-проектный центр»

Подпись *А.В. Ромашов* Дата « 02 » марта 2021 г.

Место для оттиска печати (при наличии) лица, составившего описание местоположения границ объекта



Приложение № 5  
к правилам землепользования и застройки  
Есиповского сельского поселения  
Терновского муниципального района  
Воронежской области

СВЕДЕНИЯ О ГРАНИЦАХ ТЕРРИТОРИАЛЬНЫХ ЗОН,  
СОДЕРЖАЩИЕ ГРАФИЧЕСКОЕ ОПИСАНИЕ МЕСТОПОЛОЖЕНИЯ  
ГРАНИЦ ТЕРРИТОРИАЛЬНЫХ ЗОН, ПЕРЕЧЕНЬ КООРДИНАТ  
ХАРАКТЕРНЫХ ТОЧЕК ГРАНИЦ ТЕРРИТОРИАЛЬНЫХ ЗОН,  
РАСПОЛОЖЕННЫХ ЗА ГРАНИЦАМИ НАСЕЛЕННЫХ ПУНКТОВ НА  
ТЕРРИТОРИИ ЕСИПОВСКОГО СЕЛЬСКОГО ПОСЕЛЕНИЯ

## ОПИСАНИЕ МЕСТОПОЛОЖЕНИЯ ГРАНИЦ

Производственная зона за границами населенных пунктов - П1

---

(наименование объекта, местоположение границ которого описано  
(далее - объект)


## Раздел 1

Сведения об объекте		
№ п/п	Характеристики объекта	Описание характеристик
1	2	3
1	Местоположение объекта	Воронежская область, Терновский муниципальный район, Есиповское сельское поселение
2	Площадь объекта $\pm$ величина погрешности определения площади ( $P \pm \Delta P$ )	563895+/13141 м <sup>2</sup>
3	Иные характеристики объекта	-

## Раздел 2



Сведения о местоположении границ объекта					
1. Система координат: МСК - 36, зона 2					
2. Сведения о характерных точках границ объекта					
Обозначение характерных точек границ	Координаты, м		Метод определения координат характерной точки	Средняя квадратическая погрешность положения характерной точки (Mt), м	Описание обозначения точки на местности (при наличии)
	X	Y			
1	2	3	4	5	6
1	518493.44	2254655.45	Картометрический	5.00	-
2	518596.80	2254765.98	Картометрический	5.00	-
3	518658.28	2254853.09	Картометрический	5.00	-
4	518639.04	2254897.11	Картометрический	5.00	-
5	518519.53	2255000.37	Картометрический	5.00	-
6	518429.99	2255158.67	Картометрический	5.00	-
7	518398.07	2255302.37	Картометрический	5.00	-
8	517858.00	2255829.41	Картометрический	5.00	-
9	517796.97	2255740.59	Картометрический	5.00	-
10	516996.22	2256290.71	Картометрический	5.00	-
11	516910.94	2256164.69	Картометрический	5.00	-
12	516898.33	2256091.41	Картометрический	5.00	-
13	516913.34	2256046.37	Картометрический	5.00	-
14	516947.81	2256003.91	Картометрический	5.00	-
15	517081.64	2255915.49	Картометрический	5.00	-
16	517442.51	2255666.95	Картометрический	5.00	-
17	517649.64	2255526.17	Картометрический	5.00	-
18	517748.41	2255459.03	Картометрический	5.00	-
19	518051.92	2255255.89	Картометрический	5.00	-
20	518283.73	2255098.17	Картометрический	5.00	-
21	518310.02	2255069.49	Картометрический	5.00	-
22	518345.87	2255012.13	Картометрический	5.00	-
23	518393.06	2254924.90	Картометрический	5.00	-
24	518443.25	2254813.77	Картометрический	5.00	-
1	518493.44	2254655.45	Картометрический	5.00	-
Обозначение характерных точек части границы	Координаты, м		Метод определения координат характерной точки	Средняя квадратическая погрешность положения характерной точки (Mt), м	Описание обозначения точки на местности (при наличии)
	X	Y			
1	2	3	4	5	6
Часть №					
-	-	-	-	-	-






Масштаб 1:5000

Используемые условные знаки и обозначения:

-  границы территориальной зоны
-  характерная точка границ территориальной зоны

Заместитель руководителя БУЗО «Нормативно-проектный центр»

Подпись  А.В. Ромашов Дата « 02 » марта 2021 г.

Место для оттиска печата (или печати) лица, составившего описание местоположения границ объекта



## ОПИСАНИЕ МЕСТОПОЛОЖЕНИЯ ГРАНИЦ

Зона улиц, дорог, инженерной и транспортной инфраструктуры за границами населенных пунктов - ИТ1

(наименование объекта, местоположение границ которого описано  
(далее - объект)

## Раздел 1

Сведения об объекте		
№ п/п	Характеристики объекта	Описание характеристик
1	2	3
1	Местоположение объекта	Воронежская область, Терновский муниципальный район, Есиповское сельское поселение
2	Площадь объекта $\pm$ величина погрешности определения площади ( $P \pm \Delta P$ )	275531+/9186 м <sup>2</sup>
3	Иные характеристики объекта	-

## Раздел 2

Сведения о местоположении границ объекта					
1. Система координат: МСК - 36, зона 2					
2. Сведения о характерных точках границ объекта					
Обозначение характерных точек границ	Координаты, м		Метод определения координат характерной точки	Средняя квадратическая погрешность положения характерной точки (Mt), м	Описание обозначения точки на местности (при наличии)
	X	Y			
1	2	3	4	5	6
1	528225.52	2251580.84	Картометрический	5.00	-
2	528228.07	2251601.69	Картометрический	5.00	-
3	528066.65	2251699.13	Аналитический	0.50	-
4	527987.98	2251741.89	Аналитический	0.50	-
5	527880.56	2251794.36	Аналитический	0.50	-
6	527815.50	2251817.00	Аналитический	0.50	-
7	527759.39	2251830.13	Аналитический	0.50	-
8	527633.47	2251855.58	Аналитический	0.50	-
9	527355.50	2251910.05	Аналитический	0.50	-
10	527261.52	2251927.00	Аналитический	0.50	-
11	527181.86	2251939.93	Аналитический	0.50	-
12	527153.88	2251941.07	Аналитический	0.50	-
13	527081.30	2251942.21	Аналитический	0.50	-
14	526967.50	2251944.97	Аналитический	0.50	-
15	526953.14	2251927.80	Аналитический	0.50	-
16	526970.71	2251927.13	Аналитический	0.50	-
17	527001.68	2251926.17	Аналитический	0.50	-
18	527121.51	2251922.93	Аналитический	0.50	-
19	527157.45	2251921.69	Аналитический	0.50	-
20	527171.22	2251921.22	Аналитический	0.50	-
21	527221.87	2251914.20	Аналитический	0.50	-
22	527323.68	2251896.45	Аналитический	0.50	-
23	527387.66	2251884.20	Аналитический	0.50	-
24	527487.38	2251865.01	Аналитический	0.50	-
25	527593.55	2251845.07	Аналитический	0.50	-
26	527788.02	2251805.38	Аналитический	0.50	-
27	527827.63	2251795.33	Аналитический	0.50	-
28	527868.38	2251779.04	Аналитический	0.50	-
29	527925.14	2251751.32	Аналитический	0.50	-
30	527973.20	2251729.28	Аналитический	0.50	-
31	528043.35	2251691.60	Аналитический	0.50	-
32	528216.38	2251586.40	Аналитический	0.50	-
1	528225.52	2251580.84	Картометрический	5.00	-

1	2	3	4	5	6
33	526655.57	2251929.65	Аналитический	0.20	-
34	526659.99	2251934.19	Аналитический	0.20	-
35	526530.68	2251936.00	Аналитический	0.20	-
36	526531.28	2251947.68	Аналитический	0.20	-
37	526398.05	2251947.72	Аналитический	0.50	-
38	526078.43	2251950.95	Аналитический	0.50	-
39	525817.22	2251953.42	Аналитический	0.50	-
40	525400.49	2251962.14	Аналитический	0.50	-
41	525101.32	2251961.71	Аналитический	0.50	-
42	525026.14	2251961.60	Аналитический	0.50	-
43	524878.51	2251963.30	Аналитический	0.50	-
44	524726.74	2251966.13	Аналитический	0.50	-
45	524584.67	2251966.91	Аналитический	0.50	-
46	524405.36	2251968.81	Аналитический	0.50	-
47	524304.91	2251971.84	Аналитический	0.50	-
48	524244.75	2251975.70	Аналитический	0.50	-
49	524167.72	2251985.85	Аналитический	0.50	-
50	524161.37	2251991.17	Аналитический	0.50	-
51	524143.62	2251995.70	Аналитический	0.50	-
52	524139.23	2251994.62	Аналитический	0.50	-
53	524132.34	2251995.40	Аналитический	0.50	-
54	524071.72	2252015.30	Аналитический	0.50	-
55	524061.63	2252018.15	Аналитический	0.50	-
56	524050.43	2252020.04	Аналитический	0.50	-
57	524036.20	2252023.14	Аналитический	0.20	-
58	524035.99	2252014.58	Аналитический	0.50	-
59	524062.80	2252007.38	Аналитический	0.50	-
60	524062.34	2251999.63	Аналитический	0.20	-
61	524112.40	2251985.32	Аналитический	0.50	-
62	524119.19	2251980.64	Аналитический	0.50	-
63	524121.76	2251976.38	Аналитический	0.50	-
64	524135.43	2251972.59	Аналитический	0.50	-
65	524139.24	2251973.65	Аналитический	0.50	-
66	524171.13	2251967.02	Аналитический	0.50	-
67	524243.66	2251954.93	Аналитический	0.50	-
68	524329.33	2251948.57	Аналитический	0.50	-
69	524415.02	2251947.24	Аналитический	0.50	-
70	524594.46	2251946.69	Аналитический	0.50	-
71	524732.92	2251943.66	Аналитический	0.50	-
72	524834.21	2251939.87	Аналитический	0.50	-
73	524932.82	2251938.50	Аналитический	0.50	-
74	525028.00	2251937.94	Аналитический	0.50	-
75	525061.17	2251937.00	Аналитический	0.50	-
76	525393.24	2251937.20	Аналитический	0.50	-
77	525571.01	2251932.62	Аналитический	0.50	-
78	525650.40	2251931.50	Аналитический	0.50	-

1	2	3	4	5	6
79	525774.07	2251928.83	Аналитический	0.50	-
80	525855.94	2251927.87	Аналитический	0.50	-
81	525948.08	2251928.82	Аналитический	0.50	-
82	526081.06	2251929.25	Аналитический	0.50	-
83	526120.93	2251930.72	Аналитический	0.50	-
84	526222.15	2251929.96	Аналитический	0.50	-
85	526425.40	2251930.15	Аналитический	0.50	-
86	526534.05	2251930.53	Аналитический	0.50	-
33	526655.57	2251929.65	Аналитический	0.20	-
87	522686.09	2253952.74	Аналитический	0.20	-
88	522698.45	2254005.19	Аналитический	0.50	-
89	522734.63	2254123.77	Аналитический	0.50	-
90	522758.01	2254192.57	Аналитический	0.50	-
91	522822.41	2254395.42	Аналитический	0.50	-
92	522863.80	2254543.81	Аналитический	0.50	-
93	522918.06	2254736.31	Аналитический	0.50	-
94	522947.46	2254831.88	Аналитический	0.50	-
95	522953.75	2254851.80	Аналитический	0.50	-
96	522959.95	2254875.57	Аналитический	0.50	-
97	522963.97	2254899.21	Аналитический	0.50	-
98	522965.86	2254929.12	Аналитический	0.50	-
99	522971.13	2254986.01	Аналитический	0.50	-
100	522968.54	2254991.44	Аналитический	0.50	-
101	522946.56	2254991.44	Аналитический	0.50	-
102	522942.01	2254985.94	Картометрический	1.00	-
103	522949.88	2254925.61	Картометрический	1.00	-
104	522947.30	2254894.73	Картометрический	1.00	-
105	522937.88	2254857.05	Картометрический	1.00	-
106	522920.41	2254799.68	Картометрический	1.00	-
107	522910.10	2254765.85	Картометрический	1.00	-
108	522890.97	2254699.01	Картометрический	1.00	-
109	522875.88	2254646.31	Картометрический	1.00	-
110	522860.20	2254590.31	Картометрический	1.00	-
111	522835.54	2254502.20	Картометрический	1.00	-
112	522819.26	2254444.04	Картометрический	1.00	-
113	522807.61	2254400.61	Картометрический	1.00	-
114	522785.85	2254332.91	Картометрический	1.00	-
115	522775.68	2254301.28	Картометрический	1.00	-
116	522746.93	2254211.86	Картометрический	1.00	-
117	522719.50	2254129.58	Аналитический	0.50	-
118	522683.05	2254010.59	Аналитический	0.50	-
119	522673.93	2253969.94	Аналитический	0.20	-
87	522686.09	2253952.74	Аналитический	0.20	-
120	522971.42	2255009.11	Аналитический	0.50	-
121	522964.84	2255066.75	Аналитический	0.50	-

1	2	3	4	5	6
122	522962.19	2255192.71	Аналитический	0.50	-
123	522960.74	2255292.70	Аналитический	0.50	-
124	522956.00	2255508.87	Аналитический	0.50	-
125	522950.53	2255600.88	Аналитический	0.50	-
126	522937.85	2255691.60	Аналитический	0.50	-
127	522921.72	2255806.98	Аналитический	0.50	-
128	522893.59	2255963.17	Аналитический	0.50	-
129	522870.74	2256085.34	Аналитический	0.50	-
130	522849.89	2256204.16	Аналитический	0.50	-
131	522822.06	2256239.18	Аналитический	0.50	-
132	522850.68	2256085.25	Аналитический	0.50	-
133	522868.66	2255986.87	Аналитический	0.50	-
134	522886.54	2255888.49	Аналитический	0.50	-
135	522901.45	2255806.50	Аналитический	0.50	-
136	522917.64	2255690.96	Аналитический	0.50	-
137	522930.26	2255600.86	Аналитический	0.50	-
138	522935.59	2255509.11	Аналитический	0.50	-
139	522940.40	2255292.05	Аналитический	0.50	-
140	522942.14	2255213.55	Аналитический	0.50	-
141	522945.64	2255066.24	Аналитический	0.50	-
142	522940.80	2255011.00	Аналитический	0.50	-
143	522946.45	2255005.34	Аналитический	0.50	-
144	522957.13	2255005.34	Аналитический	0.50	-
145	522968.13	2255005.34	Аналитический	0.50	-
120	522971.42	2255009.11	Аналитический	0.50	-
146	520485.87	2252410.32	Аналитический	0.20	-
147	520489.56	2252416.23	Аналитический	0.20	-
148	520497.56	2252427.36	Аналитический	0.20	-
149	520462.48	2252432.63	Аналитический	0.50	-
150	520430.62	2252439.27	Аналитический	0.50	-
151	520367.02	2252455.22	Аналитический	0.50	-
152	520302.66	2252472.86	Аналитический	0.50	-
153	520245.06	2252484.67	Аналитический	0.50	-
154	520220.65	2252491.66	Аналитический	0.50	-
155	520199.97	2252497.03	Аналитический	0.50	-
156	520163.91	2252504.43	Аналитический	0.50	-
157	520117.36	2252513.17	Аналитический	0.50	-
158	520078.05	2252520.20	Аналитический	0.50	-
159	520057.89	2252524.38	Аналитический	0.50	-
160	520038.83	2252526.86	Аналитический	0.50	-
161	520019.02	2252528.38	Аналитический	0.50	-
162	519999.99	2252528.57	Аналитический	0.50	-
163	519963.11	2252527.43	Аналитический	0.50	-
164	519859.46	2252526.95	Аналитический	0.20	-
165	519860.16	2252515.12	Аналитический	0.20	-
166	519660.80	2252520.50	Аналитический	0.20	-

1	2	3	4	5	6
167	519442.48	2252543.80	Аналитический	0.20	-
168	519443.17	2252556.66	Аналитический	0.20	-
169	519422.58	2252558.58	Аналитический	0.50	-
170	519387.74	2252558.01	Аналитический	0.50	-
171	519296.32	2252547.75	Аналитический	0.50	-
172	519245.80	2252541.99	Аналитический	0.50	-
173	519249.66	2252525.47	Аналитический	0.50	-
174	519250.18	2252522.23	Аналитический	0.50	-
175	519323.13	2252530.19	Аналитический	0.50	-
176	519377.45	2252537.02	Аналитический	0.50	-
177	519399.24	2252538.73	Аналитический	0.50	-
178	519419.51	2252539.30	Аналитический	0.50	-
179	519438.89	2252538.56	Аналитический	0.50	-
180	519468.23	2252536.26	Аналитический	0.50	-
181	519525.18	2252530.00	Аналитический	0.50	-
182	519588.03	2252520.50	Аналитический	0.50	-
183	519636.45	2252515.19	Аналитический	0.50	-
184	519646.47	2252512.19	Аналитический	0.50	-
185	519648.12	2252507.71	Аналитический	0.50	-
186	519665.57	2252504.94	Аналитический	0.50	-
187	519669.03	2252507.94	Аналитический	0.50	-
188	519690.51	2252508.58	Аналитический	0.50	-
189	519799.41	2252508.95	Аналитический	0.50	-
190	519819.91	2252509.48	Аналитический	0.50	-
191	519924.00	2252509.86	Аналитический	0.50	-
192	519978.90	2252510.24	Аналитический	0.50	-
193	519999.77	2252510.61	Аналитический	0.50	-
194	520025.16	2252509.10	Аналитический	0.50	-
195	520046.76	2252506.64	Аналитический	0.50	-
196	520071.03	2252502.84	Аналитический	0.50	-
197	520091.89	2252498.48	Аналитический	0.50	-
198	520164.44	2252481.96	Аналитический	0.50	-
199	520199.81	2252474.16	Аналитический	0.50	-
200	520208.70	2252473.40	Аналитический	0.50	-
201	520215.99	2252470.20	Аналитический	0.50	-
202	520297.60	2252452.30	Аналитический	0.50	-
203	520398.41	2252427.26	Аналитический	0.50	-
204	520451.87	2252415.28	Аналитический	0.50	-
146	520485.87	2252410.32	Аналитический	0.20	-
205	519412.77	2251969.06	Аналитический	0.10	-
206	519402.31	2251984.59	Аналитический	0.10	-
207	519394.98	2251995.47	Аналитический	0.10	-
208	519363.01	2252042.18	Аналитический	0.10	-
209	519345.94	2252067.19	Аналитический	0.10	-
210	519289.57	2252149.79	Аналитический	0.10	-
211	519233.19	2252232.38	Аналитический	0.10	-

1	2	3	4	5	6
212	519176.82	2252314.97	Аналитический	0.10	-
213	519155.86	2252345.68	Аналитический	0.10	-
214	519130.18	2252385.52	Аналитический	0.10	-
215	519122.25	2252398.75	Аналитический	0.10	-
216	519115.64	2252409.78	Аналитический	0.10	-
217	519097.46	2252445.06	Аналитический	0.10	-
218	519084.39	2252474.33	Аналитический	0.10	-
219	519084.02	2252489.72	Аналитический	0.10	-
220	519083.74	2252501.27	Аналитический	0.10	-
221	519080.46	2252509.39	Аналитический	0.10	-
222	519077.69	2252516.24	Аналитический	0.10	-
223	519062.75	2252530.89	Аналитический	0.10	-
224	519045.12	2252579.14	Аналитический	0.10	-
225	519014.75	2252674.42	Аналитический	0.10	-
226	519010.43	2252687.98	Аналитический	0.10	-
227	518987.23	2252770.55	Аналитический	0.10	-
228	518960.17	2252866.82	Аналитический	0.10	-
229	518933.12	2252963.09	Аналитический	0.10	-
230	518906.07	2253059.37	Аналитический	0.10	-
231	518879.02	2253155.64	Аналитический	0.10	-
232	518851.96	2253251.91	Аналитический	0.10	-
233	518830.95	2253326.69	Аналитический	0.10	-
234	518819.76	2253366.59	Аналитический	0.10	-
235	518797.47	2253444.34	Аналитический	0.10	-
236	518769.91	2253540.47	Аналитический	0.10	-
237	518742.34	2253636.59	Аналитический	0.10	-
238	518714.78	2253732.72	Аналитический	0.10	-
239	518698.39	2253789.89	Аналитический	0.10	-
240	518707.29	2253791.50	Аналитический	0.10	-
241	518702.73	2253808.97	Аналитический	0.10	-
242	518692.33	2253811.25	Аналитический	0.10	-
243	518664.45	2253910.17	Аналитический	0.10	-
244	518637.32	2254006.42	Аналитический	0.10	-
245	518610.19	2254102.67	Аналитический	0.10	-
246	518585.12	2254191.62	Аналитический	0.10	-
247	518582.98	2254198.90	Аналитический	0.10	-
248	518554.79	2254294.85	Аналитический	0.10	-
249	518526.61	2254390.79	Аналитический	0.10	-
250	518498.42	2254486.74	Аналитический	0.10	-
251	518470.23	2254582.68	Аналитический	0.10	-
252	518466.26	2254596.20	Аналитический	0.10	-
253	518475.25	2254602.53	Аналитический	0.10	-
254	518470.77	2254612.85	Аналитический	0.10	-
255	518460.67	2254612.11	Аналитический	0.10	-
256	518442.92	2254664.23	Аналитический	0.10	-
257	518411.70	2254757.63	Аналитический	0.10	-
258	518379.99	2254852.47	Аналитический	0.10	-

1	2	3	4	5	6
259	518374.29	2254869.52	Аналитический	0.10	-
260	518351.29	2254934.72	Аналитический	0.10	-
261	518346.01	2254946.47	Аналитический	0.10	-
262	518325.20	2254992.78	Аналитический	0.10	-
263	518297.72	2255033.62	Аналитический	0.10	-
264	518296.26	2255035.79	Аналитический	0.10	-
265	518254.95	2255079.82	Аналитический	0.10	-
266	518225.01	2255101.58	Аналитический	0.10	-
267	518211.19	2255111.63	Аналитический	0.10	-
268	518142.20	2255157.62	Аналитический	0.10	-
269	518059.00	2255213.10	Аналитический	0.10	-
270	517975.79	2255268.57	Аналитический	0.10	-
271	517892.59	2255324.04	Аналитический	0.10	-
272	517809.39	2255379.51	Аналитический	0.10	-
273	517733.49	2255430.11	Аналитический	0.10	-
274	517643.48	2255491.20	Аналитический	0.10	-
275	517560.74	2255547.36	Аналитический	0.10	-
276	517478.00	2255603.53	Аналитический	0.10	-
277	517395.26	2255659.69	Аналитический	0.10	-
278	517312.52	2255715.85	Аналитический	0.10	-
279	517286.19	2255733.72	Аналитический	0.10	-
280	517230.28	2255772.73	Аналитический	0.10	-
281	517148.26	2255829.94	Аналитический	0.10	-
282	517066.24	2255887.15	Аналитический	0.10	-
283	516984.23	2255944.37	Аналитический	0.10	-
284	516902.21	2256001.58	Аналитический	0.10	-
285	516869.61	2256024.32	Аналитический	0.10	-
286	516820.38	2256059.05	Аналитический	0.10	-
287	516738.19	2256116.02	Аналитический	0.10	-
288	516704.75	2256139.20	Аналитический	0.10	-
289	516700.59	2256146.60	Аналитический	0.10	-
290	516699.18	2256159.62	Аналитический	0.50	-
291	516702.61	2256169.64	Аналитический	0.50	-
292	516749.64	2256238.89	Аналитический	0.50	-
293	516779.38	2256284.30	Аналитический	0.50	-
294	516783.67	2256285.15	Аналитический	0.50	-
295	516785.70	2256288.60	Аналитический	0.50	-
296	516784.94	2256291.85	Аналитический	0.50	-
297	516785.64	2256294.97	Аналитический	0.50	-
298	516814.59	2256335.65	Аналитический	0.50	-
299	516940.32	2256523.22	Аналитический	0.50	-
300	516928.57	2256530.91	Аналитический	0.50	-
301	516849.90	2256417.06	Аналитический	0.50	-
302	516730.71	2256242.79	Аналитический	0.50	-
303	516684.21	2256176.34	Аналитический	0.50	-
304	516670.51	2256166.69	Аналитический	0.10	-
305	516662.04	2256167.23	Аналитический	0.10	-

1	2	3	4	5	6
306	516581.51	2256222.96	Аналитический	0.10	-
307	516539.29	2256252.17	Аналитический	0.10	-
308	516535.78	2256267.18	Аналитический	0.10	-
309	516530.05	2256270.48	Аналитический	0.10	-
310	516521.40	2256269.30	Аналитический	0.10	-
311	516514.47	2256270.33	Аналитический	0.10	-
312	516511.98	2256272.34	Аналитический	0.10	-
313	516504.92	2256266.39	Аналитический	0.10	-
314	516497.88	2256260.45	Аналитический	0.10	-
315	516502.57	2256256.67	Аналитический	0.10	-
316	516506.44	2256247.59	Аналитический	0.10	-
317	516507.86	2256235.82	Аналитический	0.10	-
318	516514.29	2256230.11	Аналитический	0.10	-
319	516523.28	2256234.38	Аналитический	0.10	-
320	516528.65	2256235.94	Аналитический	0.10	-
321	516550.93	2256220.30	Аналитический	0.10	-
322	516632.79	2256162.85	Аналитический	0.10	-
323	516693.45	2256120.28	Аналитический	0.10	-
324	516714.88	2256105.75	Аналитический	0.10	-
325	516797.64	2256049.63	Аналитический	0.10	-
326	516814.60	2256038.13	Аналитический	0.10	-
327	516859.98	2256006.58	Аналитический	0.10	-
328	516879.87	2255992.71	Аналитический	0.10	-
329	516961.89	2255935.51	Аналитический	0.10	-
330	517043.92	2255878.31	Аналитический	0.10	-
331	517125.94	2255821.11	Аналитический	0.10	-
332	517207.97	2255763.91	Аналитический	0.10	-
333	517274.84	2255717.28	Аналитический	0.10	-
334	517290.12	2255706.89	Аналитический	0.10	-
335	517372.81	2255650.67	Аналитический	0.10	-
336	517455.51	2255594.44	Аналитический	0.10	-
337	517538.21	2255538.21	Аналитический	0.10	-
338	517620.90	2255481.99	Аналитический	0.10	-
339	517703.60	2255425.76	Аналитический	0.10	-
340	517721.59	2255413.53	Аналитический	0.10	-
341	517786.31	2255369.57	Аналитический	0.10	-
342	517869.04	2255313.38	Аналитический	0.10	-
343	517951.76	2255257.19	Аналитический	0.10	-
344	518034.48	2255201.00	Аналитический	0.10	-
345	518117.20	2255144.82	Аналитический	0.10	-
346	518195.90	2255091.36	Аналитический	0.10	-
347	518232.08	2255056.21	Аналитический	0.10	-
348	518270.52	2255013.21	Аналитический	0.10	-
349	518298.06	2254974.33	Аналитический	0.10	-
350	518323.24	2254932.18	Аналитический	0.10	-
351	518328.28	2254923.75	Аналитический	0.10	-
352	518356.20	2254861.96	Аналитический	0.10	-

1	2	3	4	5	6
353	518363.41	2254840.78	Аналитический	0.10	-
354	518395.63	2254746.12	Аналитический	0.10	-
355	518427.75	2254651.41	Аналитический	0.10	-
356	518446.84	2254591.82	Аналитический	0.10	-
357	518457.44	2254555.93	Аналитический	0.10	-
358	518485.75	2254460.02	Аналитический	0.10	-
359	518514.07	2254364.11	Аналитический	0.10	-
360	518542.39	2254268.21	Аналитический	0.10	-
361	518566.83	2254185.42	Аналитический	0.10	-
362	518570.54	2254172.25	Аналитический	0.10	-
363	518597.69	2254076.01	Аналитический	0.10	-
364	518624.83	2253979.76	Аналитический	0.10	-
365	518651.97	2253883.52	Аналитический	0.10	-
366	518670.76	2253816.89	Аналитический	0.10	-
367	518661.51	2253811.95	Аналитический	0.10	-
368	518662.30	2253802.45	Аналитический	0.10	-
369	518674.25	2253799.80	Аналитический	0.10	-
370	518701.17	2253705.04	Аналитический	0.10	-
371	518707.91	2253681.33	Аналитический	0.10	-
372	518728.69	2253608.89	Аналитический	0.10	-
373	518756.27	2253512.77	Аналитический	0.10	-
374	518783.84	2253416.65	Аналитический	0.10	-
375	518799.99	2253360.36	Аналитический	0.10	-
376	518811.66	2253320.60	Аналитический	0.10	-
377	518838.69	2253224.32	Аналитический	0.10	-
378	518865.73	2253128.04	Аналитический	0.10	-
379	518892.76	2253031.77	Аналитический	0.10	-
380	518919.79	2252935.49	Аналитический	0.10	-
381	518946.83	2252839.21	Аналитический	0.10	-
382	518973.86	2252742.94	Аналитический	0.10	-
383	518990.88	2252682.31	Аналитический	0.10	-
384	519002.17	2252647.04	Аналитический	0.10	-
385	519027.83	2252566.84	Аналитический	0.10	-
386	519033.30	2252552.03	Аналитический	0.10	-
387	519049.55	2252508.08	Аналитический	0.10	-
388	519048.19	2252503.07	Аналитический	0.10	-
389	519045.12	2252498.16	Аналитический	0.10	-
390	519046.39	2252493.19	Аналитический	0.10	-
391	519047.67	2252488.22	Аналитический	0.10	-
392	519058.83	2252485.73	Аналитический	0.10	-
393	519065.55	2252466.40	Аналитический	0.10	-
394	519076.88	2252433.83	Аналитический	0.10	-
395	519111.72	2252378.34	Аналитический	0.10	-
396	519113.46	2252375.57	Аналитический	0.10	-
397	519139.15	2252335.62	Аналитический	0.10	-
398	519166.91	2252294.97	Аналитический	0.10	-
399	519223.30	2252212.38	Аналитический	0.10	-

1	2	3	4	5	6
400	519279.69	2252129.80	Аналитический	0.10	-
401	519336.09	2252047.22	Аналитический	0.10	-
402	519343.95	2252035.70	Аналитический	0.10	-
403	519378.32	2251985.56	Аналитический	0.10	-
404	519392.52	2251964.39	Аналитический	0.10	-
405	519402.63	2251966.72	Аналитический	0.10	-
205	519412.77	2251969.06	Аналитический	0.10	-
406	516968.86	2256563.97	Аналитический	0.50	-
407	516977.55	2256574.57	Аналитический	0.50	-
408	516987.32	2256583.03	Аналитический	0.50	-
409	517001.50	2256587.85	Аналитический	0.50	-
410	517016.50	2256587.76	Аналитический	0.50	-
411	517034.89	2256582.97	Аналитический	0.50	-
412	517055.49	2256572.87	Аналитический	0.50	-
413	517079.33	2256559.85	Аналитический	0.50	-
414	517109.69	2256545.20	Аналитический	0.50	-
415	517123.57	2256539.93	Аналитический	0.50	-
416	517137.99	2256536.86	Аналитический	0.50	-
417	517152.27	2256536.76	Аналитический	0.50	-
418	517165.86	2256540.13	Аналитический	0.50	-
419	517177.80	2256545.10	Аналитический	0.50	-
420	517192.67	2256552.05	Аналитический	0.50	-
421	517207.70	2256562.73	Аналитический	0.50	-
422	517219.13	2256574.36	Аналитический	0.50	-
423	517228.14	2256588.35	Аналитический	0.50	-
424	517240.11	2256611.62	Аналитический	0.50	-
425	517243.82	2256612.84	Аналитический	0.50	-
426	517246.67	2256620.76	Аналитический	0.50	-
427	517245.42	2256624.29	Аналитический	0.50	-
428	517269.78	2256672.95	Аналитический	0.50	-
429	517273.01	2256673.80	Аналитический	0.50	-
430	517277.49	2256682.76	Аналитический	0.50	-
431	517276.81	2256686.48	Аналитический	0.50	-
432	517286.10	2256704.08	Аналитический	0.50	-
433	517301.85	2256742.72	Аналитический	0.50	-
434	517318.66	2256778.68	Аналитический	0.50	-
435	517336.04	2256844.73	Аналитический	0.50	-
436	517341.00	2256878.66	Аналитический	0.50	-
437	517343.07	2256890.52	Аналитический	0.50	-
438	517346.87	2256898.48	Аналитический	0.50	-
439	517322.68	2256895.92	Аналитический	0.50	-
440	517326.58	2256888.94	Аналитический	0.50	-
441	517325.30	2256872.22	Аналитический	0.50	-
442	517321.93	2256849.16	Аналитический	0.50	-
443	517315.76	2256819.46	Аналитический	0.50	-
444	517312.26	2256802.51	Аналитический	0.50	-




1	2	3	4	5	6
445	517308.58	2256790.63	Аналитический	0.50	-
446	517301.48	2256773.48	Аналитический	0.50	-
447	517284.03	2256734.79	Аналитический	0.50	-
448	517273.11	2256712.76	Аналитический	0.50	-
449	517247.86	2256664.26	Аналитический	0.50	-
450	517211.16	2256591.22	Аналитический	0.50	-
451	517204.15	2256582.45	Аналитический	0.50	-
452	517192.99	2256574.01	Аналитический	0.50	-
453	517186.22	2256573.51	Аналитический	0.50	-
454	517178.34	2256568.20	Аналитический	0.50	-
455	517178.33	2256563.40	Аналитический	0.50	-
456	517173.33	2256559.79	Аналитический	0.50	-
457	517157.21	2256554.68	Аналитический	0.50	-
458	517148.94	2256553.20	Аналитический	0.50	-
459	517141.40	2256553.38	Аналитический	0.50	-
460	517130.44	2256554.70	Аналитический	0.50	-
461	517115.79	2256559.58	Аналитический	0.50	-
462	517058.98	2256589.36	Аналитический	0.50	-
463	517040.90	2256598.35	Аналитический	0.50	-
464	517022.08	2256602.77	Аналитический	0.50	-
465	517005.37	2256603.44	Аналитический	0.50	-
466	516995.09	2256601.89	Аналитический	0.50	-
467	516985.21	2256597.92	Аналитический	0.50	-
468	516972.30	2256589.82	Аналитический	0.50	-
469	516955.70	2256571.97	Аналитический	0.50	-
406	516968.86	2256563.97	Аналитический	0.50	-
3. Сведения о характерных точках части (частей) границы объекта					
Обозначение характерных точек части границы	Координаты, м		Метод определения координат характерной точки	Средняя квадратическая погрешность положения характерной точки (Mt), м	Описание обозначения точки на местности (при наличии)
	X	Y			
1	2	3	4	5	6
Часть №					
-	-	-	-	-	-






Масштаб 1:25000

Используемые условные знаки и обозначения:

-  границы территориальной зоны
-  границы муниципального образования
-  характерная точка границ территориальной зоны

Заместитель руководителя БУВО «Нормативно-проектный центр»

Подпись  А.В. Ромашов Дата « 02 » марта 2021 г.

Место для оттиска печати (или подписи) лица, составившего описание местоположения границ объекта



## ОПИСАНИЕ МЕСТОПОЛОЖЕНИЯ ГРАНИЦ

Зона железнодорожного транспорта за границами населенных пунктов - ИТ2

---

(наименование объекта, местоположение границ которого описано  
(далее - объект)

## Раздел 1

Сведения об объекте		
№ п/п	Характеристики объекта	Описание характеристик
1	2	3
1	Местоположение объекта	Воронежская область, Терновский муниципальный район, Есиповское сельское поселение
2	Площадь объекта $\pm$ величина погрешности определения площади ( $P \pm \Delta P$ )	1440639+/21005 м <sup>2</sup>
3	Иные характеристики объекта	-

## Раздел 2

Сведения о местоположении границ объекта					
1. Система координат: МСК - 36, зона 2					
2. Сведения о характерных точках границ объекта					
Обозначение характерных точек границ	Координаты, м		Метод определения координат характерной точки	Средняя квадратическая погрешность положения характерной точки (Mt), м	Описание обозначения точки на местности (при наличии)
	X	Y			
1	2	3	4	5	6
1	525684.14	2252171.40	Картометрический	1.00	-
2	525666.47	2252283.39	Картометрический	1.00	-
3	524630.63	2252407.43	Картометрический	1.00	-
4	524630.87	2252398.30	Картометрический	1.00	-
5	524584.42	2252403.15	Картометрический	1.00	-
6	524186.43	2252445.70	Картометрический	1.00	-
7	523923.72	2252485.66	Картометрический	1.00	-
8	523889.85	2252491.52	Картометрический	1.00	-
9	523505.49	2252587.92	Картометрический	1.00	-
10	523084.25	2252678.49	Картометрический	1.00	-
11	523045.52	2252687.47	Картометрический	1.00	-
12	523033.89	2252700.90	Картометрический	1.00	-
13	523016.64	2252720.78	Картометрический	1.00	-
14	522804.51	2252770.08	Картометрический	1.00	-
15	522078.25	2252911.62	Картометрический	1.00	-
16	521776.61	2252986.14	Картометрический	1.00	-
17	521776.14	2253043.37	Аналитический	5.00	-
18	521646.33	2253070.51	Аналитический	5.00	-
19	521384.83	2253123.12	Аналитический	5.00	-
20	521401.52	2253172.96	Аналитический	5.00	-
21	521215.74	2253230.24	Аналитический	5.00	-
22	520879.30	2253434.02	Аналитический	5.00	-
23	520793.30	2253473.85	Картометрический	5.00	-
24	520793.41	2253501.42	Картометрический	5.00	-
25	520793.67	2253566.88	Картометрический	5.00	-
26	520780.45	2253592.40	Картометрический	5.00	-
27	520758.01	2253611.22	Картометрический	5.00	-
28	520685.07	2253659.73	Картометрический	5.00	-
29	520516.74	2253749.32	Картометрический	5.00	-
30	520438.91	2253789.14	Картометрический	5.00	-
31	520310.41	2253874.21	Картометрический	5.00	-
32	520028.96	2254085.07	Картометрический	5.00	-
33	519774.48	2254262.44	Картометрический	5.00	-
34	519718.73	2254301.18	Картометрический	5.00	-

1	2	3	4	5	6
35	519662.26	2254360.18	Картометрический	5.00	-
36	519487.78	2254496.83	Картометрический	5.00	-
37	519303.17	2254666.06	Картометрический	5.00	-
38	519154.75	2254812.67	Картометрический	5.00	-
39	519124.75	2254838.53	Аналитический	2.50	-
40	518835.74	2255126.04	Аналитический	2.50	-
41	518670.06	2255282.07	Аналитический	2.50	-
42	518584.72	2255373.52	Аналитический	2.50	-
43	518247.17	2255720.62	Аналитический	2.50	-
44	517946.48	2256005.63	Картометрический	1.00	-
45	517737.77	2256146.00	Картометрический	1.00	-
46	517606.21	2256235.15	Картометрический	1.00	-
47	517433.66	2256350.12	Картометрический	1.00	-
48	517260.46	2256450.12	Картометрический	1.00	-
49	517123.57	2256539.93	Аналитический	0.50	-
50	517109.69	2256545.20	Аналитический	0.50	-
51	517079.33	2256559.85	Аналитический	0.50	-
52	517055.49	2256572.87	Аналитический	0.50	-
53	517034.89	2256582.97	Аналитический	0.50	-
54	517016.50	2256587.76	Аналитический	0.50	-
55	517001.50	2256587.85	Аналитический	0.50	-
56	516987.32	2256583.03	Аналитический	0.50	-
57	516977.55	2256574.57	Аналитический	0.50	-
58	516968.86	2256563.97	Аналитический	0.50	-
59	516955.70	2256571.97	Аналитический	0.50	-
60	516972.30	2256589.82	Аналитический	0.50	-
61	516985.21	2256597.92	Аналитический	0.50	-
62	516995.09	2256601.89	Аналитический	0.50	-
63	517005.37	2256603.44	Аналитический	0.50	-
64	516969.67	2256618.86	Аналитический	0.10	-
65	516933.53	2256635.16	Аналитический	0.10	-
66	516926.42	2256639.14	Картометрический	1.00	-
67	516789.23	2256505.97	Картометрический	1.00	-
68	516886.94	2256470.67	Картометрический	1.00	-
69	516928.57	2256530.91	Аналитический	0.50	-
70	516940.32	2256523.22	Аналитический	0.50	-
71	516900.42	2256463.69	Картометрический	1.00	-
72	517013.13	2256409.43	Картометрический	1.00	-
73	517673.97	2255987.37	Картометрический	5.00	-
74	517858.00	2255829.41	Картометрический	5.00	-
75	518398.07	2255302.37	Картометрический	5.00	-
76	518730.24	2254954.25	Аналитический	0.10	-
77	518917.29	2254763.80	Аналитический	0.10	-
78	519266.97	2254430.05	Аналитический	0.10	-
79	519469.50	2254265.34	Аналитический	0.10	-
80	519604.71	2254148.05	Аналитический	0.10	-

1	2	3	4	5	6
81	519915.66	2253933.94	Аналитический	0.10	-
82	520631.07	2253395.70	Картометрический	5.00	-
83	520905.54	2253213.99	Аналитический	5.00	-
84	520940.28	2253189.48	Аналитический	5.00	-
85	521097.71	2253078.48	Аналитический	5.00	-
86	521269.71	2252987.82	Картометрический	1.00	-
87	521380.22	2252953.88	Картометрический	1.00	-
88	521535.90	2252911.95	Картометрический	1.00	-
89	521537.91	2252920.64	Картометрический	1.00	-
90	521818.08	2252878.62	Картометрический	1.00	-
91	522313.61	2252792.30	Картометрический	1.00	-
92	522485.95	2252758.06	Картометрический	1.00	-
93	522856.87	2252679.33	Картометрический	1.00	-
94	523062.44	2252633.38	Картометрический	1.00	-
95	523184.18	2252611.75	Картометрический	1.00	-
96	523402.13	2252561.27	Картометрический	1.00	-
97	523819.61	2252460.80	Картометрический	1.00	-
98	523867.46	2252446.65	Картометрический	1.00	-
99	524100.99	2252411.32	Картометрический	1.00	-
100	524501.95	2252353.60	Картометрический	1.00	-
101	524522.88	2252351.46	Картометрический	1.00	-
102	524577.73	2252346.81	Картометрический	1.00	-
103	524608.28	2252343.63	Картометрический	1.00	-
104	524632.94	2252341.79	Картометрический	1.00	-
105	524689.88	2252335.70	Картометрический	1.00	-
106	524999.75	2252275.48	Картометрический	1.00	-
107	524998.73	2252251.22	Картометрический	1.00	-
108	525683.62	2252170.50	Картометрический	1.00	-
1	525684.14	2252171.40	Картометрический	1.00	-
3. Сведения о характерных точках части (частей) границы объекта					
Обозначение характерных точек части границы	Координаты, м		Метод определения координат характерной точки	Средняя квадратическая погрешность положения характерной точки (Mt), м	Описание обозначения точки на местности (при наличии)
	X	Y			
1	2	3	4	5	6
Часть №					
-	-	-	-	-	-





## ОПИСАНИЕ МЕСТОПОЛОЖЕНИЯ ГРАНИЦ

Зона сельскохозяйственного производства за границами населенных пунктов - СХ2

(наименование объекта, местоположение границ которого описано  
(далее - объект)

## Раздел 1

Сведения об объекте		
№ п/п	Характеристики объекта	Описание характеристик
1	2	3
1	Местоположение объекта	Воронежская область, Терновский муниципальный район, Есиповское сельское поселение
2	Площадь объекта $\pm$ величина погрешности определения площади ( $P \pm \Delta P$ )	235895+/1700 м <sup>2</sup>
3	Иные характеристики объекта	-

## Раздел 2

Сведения о местоположении границ объекта					
1. Система координат: МСК - 36, зона 2					
2. Сведения о характерных точках границ объекта					
Обозначение характерных точек границ	Координаты, м		Метод определения координат характерной точки	Средняя квадратическая погрешность положения характерной точки (Mt), м	Описание обозначения точки на местности (при наличии)
	X	Y			
1	2	3	4	5	6
1	522819.21	2256254.01	Картометрический	1.00	-
2	522800.94	2256357.49	Картометрический	1.00	-
3	522802.62	2256385.71	Картометрический	1.00	-
4	522821.50	2256419.55	Картометрический	1.00	-
5	522848.33	2256461.62	Картометрический	1.00	-
6	522869.24	2256494.89	Картометрический	1.00	-
7	522899.77	2256541.90	Картометрический	1.00	-
8	522944.95	2256626.15	Аналитический	0.20	-
9	523006.00	2256832.00	Аналитический	0.20	-
10	522768.76	2256980.37	Картометрический	1.00	-
11	522425.31	2256778.80	Аналитический	0.10	-
12	522399.86	2256740.56	Аналитический	0.10	-
13	522375.06	2256677.74	Аналитический	0.10	-
1	522819.21	2256254.01	Картометрический	1.00	-
3. Сведения о характерных точках части (частей) границы объекта					
Обозначение характерных точек части границы	Координаты, м		Метод определения координат характерной точки	Средняя квадратическая погрешность положения характерной точки (Mt), м	Описание обозначения точки на местности (при наличии)
	X	Y			
1	2	3	4	5	6
Часть №					
-	-	-	-	-	-



## План границ объекта




Масштаб 1:5000

Используемые условные знаки и обозначения:



границы территориальной зоны



характерная точка границ территориальной зоны

Заместитель руководителя БУВО «Нормативно-проектный центр»

Подпись  А.В. Ромашов Дата « 02 » марта 2021 г.

Место для оттиска печати (при наличии) лица, составившего описание местоположения границ объекта



## ОПИСАНИЕ МЕСТОПОЛОЖЕНИЯ ГРАНИЦ

Зона обработки, утилизации, обезвреживания, размещения твердых коммунальных отходов за границами населенных пунктов - СН2

(наименование объекта, местоположение границ которого описано  
(далее - объект)


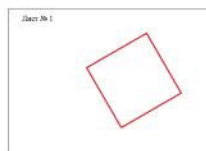
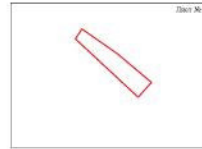
## Раздел 1

Сведения об объекте		
№ п/п	Характеристики объекта	Описание характеристик
1	2	3
1	Местоположение объекта	Воронежская область, Терновский муниципальный район, Есиповское сельское поселение
2	Площадь объекта $\pm$ величина погрешности определения площади ( $P \pm \text{Дельта } P$ )	52199+/3998 м <sup>2</sup>
3	Иные характеристики объекта	-

## Раздел 2

Сведения о местоположении границ объекта					
1. Система координат: МСК - 36, зона 2					
2. Сведения о характерных точках границ объекта					
Обозначение характерных точек границ	Координаты, м		Метод определения координат характерной точки	Средняя квадратическая погрешность положения характерной точки (Mt), м	Описание обозначения точки на местности (при наличии)
	X	Y			
1	2	3	4	5	6
1	517433.66	2256350.12	Аналитический	0.50	-
2	517533.66	2256523.33	Аналитический	0.50	-
3	517360.46	2256623.33	Аналитический	0.50	-
4	517260.46	2256450.12	Аналитический	0.50	-
1	517433.66	2256350.12	Аналитический	0.50	-
5	521355.58	2257613.10	Картометрический	5.00	-
6	521384.39	2257631.68	Аналитический	0.30	-
7	521312.69	2257734.32	Аналитический	0.30	-
8	521229.51	2257833.03	Картометрический	5.00	-
9	521186.94	2257794.18	Картометрический	5.00	-
5	521355.58	2257613.10	Картометрический	5.00	-
3. Сведения о характерных точках части (частей) границы объекта					
Обозначение характерных точек части границы	Координаты, м		Метод определения координат характерной точки	Средняя квадратическая погрешность положения характерной точки (Mt), м	Описание обозначения точки на местности (при наличии)
	X	Y			
1	2	3	4	5	6
Часть №					
-	-	-	-	-	-






Исключены участки земли в объектах:  
границы территориальной зоны  
границы функционального назначения  
Лист №1 объект и вступают в силу границ объектов

Заказчик: Управление ГОЧС (Министерство чрезвычайных ситуаций)  
Получено: 02.08.2011 г.  
Место для отнесения объектов: 02.08.2011 г. (подпись и печать)



## План границ объекта

Лист № 2



Масштаб 1:2000

Используемые условные знаки и обозначения :




границы территориальной зоны



•7

характерная точка границ территориальной зоны

Заместитель руководителя БУВО «Нормативно-проектный центр»

Подпись  А.В. Ромашов Дата « 02 » марта 2021 г.

Место для оттиска печати (при наличии) лица, составившего описание местоположения границ объекта

