Правовое управление правительства
Воронежской области
ЗАРЕГИСТРИРОВАНО
«15» 07 2021г.
Регистрационный номер № 649

ДЕПАРТАМЕНТ АРХИТЕКТУРЫ И ГРАДОСТРОИТЕЛЬСТВА ВОРОНЕЖСКОЙ ОБЛАСТИ

ПРИКАЗ

05.07.2021 № 45-01-04/750

г. Воронеж

Об утверждении правил землепользования и застройки Филоновского сельского поселения Богучарского муниципального района Воронежской области

В соответствии с Градостроительным кодексом Российской Федерации, Федеральным законом от 06.10.2003 № 131-ФЗ «Об общих принципах организации местного самоуправления в Российской Федерации», Законами Воронежской области от 07.07.2006 № 61-ОЗ «О регулировании градостроительной деятельности в Воронежской области», от 20.12.2018 № 173-ОЗ «О перераспределении полномочий по утверждению правил землепользования и застройки между органами местного самоуправления поселений Воронежской области, городского округа город Нововоронеж, Борисоглебского городского округа и исполнительными органами государственной власти Воронежской области», постановлением правительства Воронежской области от 31.12.2014 № 1240 «Об утверждении Положения о департаменте архитектуры и градостроительства Воронежской области», на основании приказа департамента архитектуры и градостроительства Воронежской области от 30.12.2019 № 45-01-04/900 «О подготовке проектов правил землепользования и застройки поселений Богучарского, Бутурлиновского, Грибановского, Калачеевского, Каменского, Кантемировского, Нижнедевицкого, Новохопёрского, Острогожского, Петропавловского, Поворинского, Репьёвского, Россошанского, Таловского,

Терновского и Эртильского муниципальных районов и Борисоглебского городского округа Воронежской области», с учетом заключения о результатах публичных слушаний от 18.01.2021

п р и к а з ы в а ю:

1. Утвердить прилагаемые правила землепользования и застройки Филоновского сельского поселения Богучарского муниципального района Воронежской области.

2. Признать утратившими силу следующие решения Совета народных депутатов Филоновского сельского поселения Богучарского муниципального района Воронежской области:

- от 08.11.2012 № 99 «Об утверждении Правил землепользования и застройки Филоновского сельского поселения Богучарского муниципального района Воронежской области»;

- от 25.11.2016 № 89 «О внесении изменений в решение Совета народных депутатов Филоновского сельского поселения от 08.11.2012. № 99 «Об утверждении Правил землепользования и застройки Филоновского сельского поселения Богучарского муниципального района Воронежской области»;

- от 15.12.2016 № 94 «О внесении дополнений и изменений в решение Совета народных депутатов Филоновского сельского поселения от 08.11.2012 № 99 «Об утверждении Правил землепользования и застройки Филоновского сельского поселения Богучарского муниципального района Воронежской области».

3. Контроль исполнения настоящего приказа возложить на заместителя руководителя департамента архитектуры и градостроительства Воронежской области – начальника отдела территориального планирования Беляеву С.М.

Руководитель департамента
архитектуры и градостроительства
Воронежской области А.А. Еренков

УТВЕРЖДЕНЫ
приказом департамента
архитектуры и градостроительства
Воронежской области
от 05.07.2021 № 45-01-04/750

ПРАВИЛА ЗЕМЛЕПОЛЬЗОВАНИЯ И ЗАСТРОЙКИ ФИЛОНОВСКОГО СЕЛЬСКОГО ПОСЕЛЕНИЯ БОГУЧАРСКОГО МУНИЦИПАЛЬНОГО РАЙОНА ВОРОНЕЖСКОЙ ОБЛАСТИ

ЧАСТЬ I. ПОРЯДОК ПРИМЕНЕНИЯ ПРАВИЛ ЗЕМЛЕПОЛЬЗОВАНИЯ И ЗАСТРОЙКИ И ВНЕСЕНИЯ В НИХ ИЗМЕНЕНИЙ

Раздел 1. Общие положения

1. Предмет регулирования и цели подготовки правил землепользования и застройки Филоновского сельского поселения Богучарского муниципального района Воронежской области

1. Правила землепользования и застройки Филоновского сельского поселения Богучарского муниципального района Воронежской области (далее – Правила) являются документом градостроительного зонирования, который утверждается нормативным правовым актом департамента архитектуры и градостроительства Воронежской области и в котором устанавливаются территориальные зоны, градостроительные регламенты, порядок применения такого документа и порядок внесения в него изменений.

2. Правила разработаны в соответствии с Градостроительным кодексом Российской Федерации (далее – ГрК РФ), Земельным кодексом Российской Федерации, Федеральным законом от 06.10.2003 № 131-ФЗ «Об общих принципах организации местного самоуправления в Российской Федерации», иными нормативными правовыми актами Российской Федерации, Воронежской области, муниципальными правовыми актами муниципального образования с учетом положений нормативных актов и

документов, определяющих основные направления социально-экономического и градостроительного развития муниципального образования, а также сведений Единого государственного реестра недвижимости, сведений, документов и материалов, содержащихся в государственных информационных системах обеспечения градостроительной деятельности.

3. Правила разработаны в целях:

– создания условий для устойчивого развития территории муниципального образования, сохранения окружающей среды и объектов культурного наследия;

– создания условий для планировки территории муниципального образования;

– обеспечения прав и законных интересов физических и юридических лиц, в том числе правообладателей земельных участков и объектов капитального строительства;

– создания условий для привлечения инвестиций, в том числе путем предоставления возможности выбора наиболее эффективных видов разрешенного использования земельных участков и объектов капитального строительства.

2. Основные понятия, используемые в Правилах

В настоящих Правилах используются основные понятия, установленные законодательством Российской Федерации.

3. Сфера применения Правил

1. Действие настоящих Правил распространяется на всю территорию Филоновского сельского поселения Богучарского муниципального района Воронежской области. Правила обязательны для соблюдения органами государственной власти, органами местного самоуправления, физическими и юридическими лицами, при осуществлении ими градостроительной деятельности на территории Филоновского

сельского поселения Богучарского муниципального района Воронежской области.

2. Настоящие Правила применяются наряду с:

– техническими регламентами и иными обязательными требованиями, установленными в соответствии с законодательством в целях обеспечения безопасности жизни и здоровья людей, надежности и безопасности зданий, строений и сооружений, сохранения окружающей природной среды и объектов культурного наследия;

– региональными и местными нормативами градостроительного проектирования.

4. Содержание и порядок применения Правил

1. Правила включают в себя:

1) порядок их применения и внесения изменений в Правила;

2) карту градостроительного зонирования;

3) градостроительные регламенты.

Обязательным приложением к настоящим Правилам являются сведения о границах территориальных зон, которые должны содержать графическое описание местоположения границ территориальных зон, перечень координат характерных точек этих границ в системе координат, используемой для ведения Единого государственного реестра недвижимости.

2. Порядок применения Правил и внесения в них изменений включает в себя положения:

1) о регулировании землепользования и застройки;

2) об изменении видов разрешенного использования земельных участков и объектов капитального строительства физическими и юридическими лицами;

3) о подготовке документации по планировке территории органами местного самоуправления;

4) о проведении общественных обсуждений или публичных слушаний по вопросам землепользования и застройки;

5) о внесении изменений в Правила;

6) о регулировании иных вопросов землепользования и застройки.

5. Использование объектов недвижимости, не соответствующих настоящим Правилам

1. Земельные участки или объекты капитального строительства, виды разрешенного использования, предельные (минимальные и (или) максимальные) размеры и предельные параметры которых не соответствуют градостроительному регламенту, могут использоваться без установления срока приведения их в соответствие с градостроительным регламентом, за исключением случаев, если использование таких земельных участков и объектов капитального строительства опасно для жизни или здоровья человека, для окружающей среды, объектов культурного наследия.

2. Реконструкция указанных в подпункте 1 настоящего пункта объектов капитального строительства может осуществляться только путем приведения таких объектов в соответствие с градостроительным регламентом или путем уменьшения их несоответствия предельным параметрам разрешенного строительства, реконструкции. Изменение видов разрешенного использования указанных земельных участков и объектов капитального строительства может осуществляться путем приведения их в соответствие с видами разрешенного использования земельных участков и объектов капитального строительства, установленными градостроительным регламентом.

3. В случае если использование указанных в подпункте 1 настоящего пункта земельных участков и объектов капитального строительства продолжается и опасно для жизни или здоровья человека, для окружающей среды, объектов культурного наследия, в соответствии с федеральными законами может быть наложен запрет на использование таких земельных участков и объектов.

6. Открытость и доступность информации о землепользовании и застройке

1. Настоящие Правила являются открытыми и общедоступными.

2. Настоящие Правила подлежат опубликованию в порядке, установленном для официального опубликования нормативных правовых актов Воронежской области, и размещению в федеральной государственной информационной системе территориального планирования и в государственной информационной системе обеспечения градостроительной деятельности.

Раздел 2. Положения о регулировании землепользования и застройки

7. Перераспределение полномочий между органами местного самоуправления Филоновского сельского поселения Богучарского муниципального района Воронежской области и департаментом архитектуры и градостроительства Воронежской области

1. На основании Закона Воронежской области от 20.12.2018 № 173-ОЗ «О перераспределении полномочий по утверждению правил землепользования и застройки между органами местного самоуправления поселений Воронежской области, городского округа город Нововоронеж, Борисоглебского городского округа и исполнительными органами государственной власти Воронежской области» (далее – Закон Воронежской области) и в соответствии со статьей 8.2 ГрК РФ, пунктом 6.1 статьи 26.3 Федерального закона от 06.10.1999 № 184-ФЗ «Об общих принципах организации законодательных (представительных) и исполнительных органов государственной власти субъектов Российской Федерации», частью 1.2 статьи 17 Федерального закона от 06.10.2003 № 131-ФЗ «Об общих принципах организации местного самоуправления в Российской Федерации» полномочия по утверждению Правил перераспределены между органами местного самоуправления Филоновского сельского поселения Богучарского муниципального района Воронежской области и департаментом архитектуры

и градостроительства Воронежской области (далее – Уполномоченный орган) на срок, установленный Законом Воронежской области.

2. После истечения срока, указанного в Законе Воронежской области, полномочия Уполномоченного органа, предусмотренные настоящими Правилами, осуществляются органами местного самоуправления Филоновского сельского поселения Богучарского муниципального района Воронежской области в соответствии с требованиями ГрК РФ.

8. Полномочия Уполномоченного органа по вопросам землепользования и застройки

1. Полномочия Уполномоченного органа по вопросам землепользования и застройки включают:

1) принятие решений о подготовке проекта Правил, о подготовке проекта о внесении изменений в Правила;

2) утверждение Правил, утверждение внесения изменений в Правила;

3) принятие решений о предоставлении разрешений на условно разрешенный вид использования объектов капитального строительства или земельного участка;

4) принятие решений о предоставлении разрешения на отклонение от предельных параметров разрешенного строительства, реконструкции объектов капитального строительства;

5) иные полномочия в соответствии с действующим законодательством.

9. Комиссия по подготовке проектов Правил

1. Комиссия по подготовке проектов правил землепользования и застройки поселений Воронежской области, городского округа город Нововоронеж, Борисоглебского городского округа (далее – Комиссия) является специально созданным постоянно действующим коллегиальным органом при Уполномоченном органе в целях реализации полномочий,

указанных в пункте 8 настоящих Правил, перераспределенных в соответствии с Законом Воронежской области и обеспечения выполнения задач градостроительного зонирования.

2. Комиссия создается и прекращает свою деятельность приказом Уполномоченного органа.

3. Состав и порядок деятельности Комиссии утверждается приказом Уполномоченного органа.

Раздел 3. Положения об изменении видов разрешенного использования земельных участков и объектов капитального строительства физическими и юридическими лицами

10. Изменение видов разрешенного использования земельных участков и объектов капитального строительства

1. Для каждой из установленных настоящими Правилами территориальных зон могут устанавливаться основные, условно разрешенные и вспомогательные виды разрешенного использования земельных участков и объектов капитального строительства.

2. Изменение одного вида разрешенного использования земельных участков и объектов капитального строительства на другой вид такого использования осуществляется в соответствии с градостроительным регламентом при условии соблюдения требований технических регламентов.

3. Основные и вспомогательные виды разрешенного использования земельных участков и объектов капитального строительства правообладателями земельных участков и объектов капитального строительства, за исключением органов государственной власти, органов местного самоуправления, государственных и муниципальных учреждений, государственных и муниципальных унитарных предприятий, выбираются самостоятельно без дополнительных разрешений и согласования.

4. Решения об изменении одного вида разрешенного использования земельных участков и объектов капитального строительства, расположенных

на землях, на которые действие градостроительных регламентов не распространяется или для которых градостроительные регламенты не устанавливаются, на другой вид такого использования принимаются в соответствии с федеральными законами.

11. Предоставление разрешения на условно разрешенный вид использования земельного участка или объекта капитального строительства

1. Физическое или юридическое лицо, заинтересованное в предоставлении разрешения на условно разрешенный вид использования земельного участка или объекта капитального строительства (далее - разрешение на условно разрешенный вид использования), направляет заявление о предоставлении разрешения на условно разрешенный вид использования в Комиссию. Заявление о предоставлении разрешения на условно разрешенный вид использования может быть направлено в форме электронного документа, подписанного электронной подписью в соответствии с требованиями Федерального закона от 06.04.2011 № 63-ФЗ «Об электронной подписи».

2. Порядок предоставления разрешения на условно разрешенный вид использования земельного участка или объекта капитального строительства определен статьей 39 ГрК РФ.

3. Проект решения о предоставлении разрешения на условно разрешенный вид использования подлежит рассмотрению на общественных обсуждениях или публичных слушаниях, проводимых в порядке, установленном статьей 5.1 ГрК РФ, с учетом положений статьи 39 ГрК РФ.

12. Предоставление разрешения на отклонение от предельных параметров разрешенного строительства, реконструкции объектов капитального строительства

1. Правообладатели земельных участков, размеры которых меньше установленных градостроительным регламентом минимальных размеров земельных участков либо конфигурация, инженерно-геологические или иные характеристики которых неблагоприятны для застройки, вправе обратиться

за разрешениями на отклонение от предельных параметров разрешенного строительства, реконструкции объектов капитального строительства (далее также – разрешение на отклонение от предельных параметров).

2. Правообладатели земельных участков вправе обратиться за разрешениями на отклонение от предельных параметров разрешенного строительства, реконструкции объектов капитального строительства, если такое отклонение необходимо в целях однократного изменения одного или нескольких предельных параметров разрешенного строительства, реконструкции объектов капитального строительства, установленных градостроительным регламентом для конкретной территориальной зоны, не более чем на десять процентов.

3. Порядок предоставления разрешения на отклонение от предельных параметров определен статьей 40 ГрК РФ.

4. Проект решения о предоставлении разрешения на отклонение от предельных параметров подлежит рассмотрению на общественных обсуждениях или публичных слушаниях, проводимых в порядке, установленном статьей 5.1 ГрК РФ, с учетом положений статьи 39 ГрК РФ, за исключением случая, указанного в части 1.1 статьи 40 ГрК РФ.

Раздел 4. Положения о подготовке документации по планировке территории органами местного самоуправления

13. Общие положения о подготовке документации по планировке территории

1. Подготовка документации по планировке территории осуществляется в целях обеспечения устойчивого развития территорий, в том числе выделения элементов планировочной структуры, установления границ земельных участков, установления границ зон планируемого размещения объектов капитального строительства.

2. Подготовка документации по планировке территории осуществляется в соответствии с главой 5 ГрК РФ.

3. Состав и содержание документации по планировке территории определяется ГрК РФ.

Раздел 5. Положения о проведении общественных обсуждений или публичных слушаний по вопросам землепользования и застройки

14. Общие положения о порядке проведения общественных обсуждений или публичных слушаний в сфере градостроительной деятельности

1. В целях соблюдения права человека на благоприятные условия жизнедеятельности, прав и законных интересов правообладателей земельных участков и объектов капитального строительства по проектам правил землепользования и застройки, проектам планировки территории, проектам межевания территории, проектам, предусматривающим внесение изменений в один из указанных утвержденных документов, проектам решений о предоставлении разрешения на условно разрешенный вид использования земельного участка или объекта капитального строительства, проектам решений о предоставлении разрешения на отклонение от предельных параметров разрешенного строительства, реконструкции объектов капитального строительства в соответствии с уставом муниципального образования и (или) нормативным правовым актом представительного органа муниципального образования и с учетом положений ГрК РФ проводятся общественные обсуждения или публичные слушания, за исключением случаев, предусмотренных ГрК РФ и другими федеральными законами.

2. Порядок проведения общественных обсуждений или публичных слушаний определяется ГрК РФ, Уставом Филоновского сельского поселения Богучарского муниципального района Воронежской области и (или) нормативным правовым актом представительного органа муниципального образования.

Раздел 6. Положения о внесении изменений в Правила

15. Основания и порядок внесения изменений в Правила

1. Основания для рассмотрения вопроса о внесении изменений в настоящие Правила предусмотрены статьей 33 ГрК РФ.

2. Внесение изменений в Правила осуществляется в порядке, предусмотренном статьями 31 и 32 ГрК РФ, с учетом особенностей, установленных статьей 33 ГрК РФ.

Раздел 7. Положения о регулировании иных вопросов землепользования и застройки

16. Общие принципы регулирования иных вопросов землепользования и застройки на территории Филоновского сельского поселения Богучарского муниципального района Воронежской области

Иные вопросы землепользования и застройки на территории Филоновского сельского поселения Богучарского муниципального района Воронежской области регулируются законодательством Российской Федерации, Воронежской области, муниципальными правовыми актами Филоновского сельского поселения Богучарского муниципального района Воронежской области.

ЧАСТЬ II. КАРТА ГРАДОСТРОИТЕЛЬНОГО ЗОНИРОВАНИЯ

17. Карты градостроительного зонирования

1. Карта градостроительного зонирования территории Филоновского сельского поселения Богучарского муниципального района Воронежской области.

ПРАВИЛА ЗЕМЛЕПОЛЬЗОВАНИЯ И ЗАСТРОЙКИ

Карта градостроительного зонирования территории Филоновского сельского поселения Богучарского муниципального района Воронежской области

УСЛОВНЫЕ ОБОЗНАЧЕНИЯ

Территориальные границы

- Граница сельского поселения
- Граница населенного пункта

Территории, для которых градостроительные регламенты не устанавливаются

- Сельскохозяйственные угодья в составе земель сельскохозяйственного назначения
- Земли, покрытые поверхностными водами
- Земли лесного фонда

Территориальные зоны

- Ж1/1 — Зона застройки индивидуальными жилыми домами села Филоново
- Ж1/2 — Зона застройки индивидуальными жилыми домами хутора Перещепное
- Ж1/3 — Зона застройки индивидуальными жилыми домами села Свобода
- Ж1/4 — Зона застройки индивидуальными жилыми домами хутора Тихий Дон
- Ж2/1 — Зона застройки малоэтажными многоквартирными жилыми домами села Филоново
- ОД/1 — Общественно-деловая зона села Филоново
- ОД/2 — Общественно-деловая зона хутора Перещепное
- ОД/3 — Общественно-деловая зона села Свобода
- СХ1/1 — Зона сельскохозяйственного использования в границах населенного пункта села Филоново
- СХ1/2 — Зона сельскохозяйственного использования в границах населенного пункта хутора Перещепное
- СХ1/3 — Зона сельскохозяйственного использования в границах населенного пункта села Свобода
- СХ1/4 — Зона сельскохозяйственного использования в границах населенного пункта хутора Тихий Дон
- СХ2/1 — Зона сельскохозяйственного производства села Филоново
- СХ2/3 — Зона сельскохозяйственного производства села Свобода
- СХ2 — Зона сельскохозяйственного производства за границами населенных пунктов
- П1 — Производственная зона за границами населенных пунктов
- *СН1/1* — Зона ритуальных объектов села Филоново
- *СН1/2* — Зона ритуальных объектов хутора Перещепное
- *СН1/3* — Зона ритуальных объектов села Свобода
- *СН1 — Зона ритуальных объектов за границами населенных пунктов

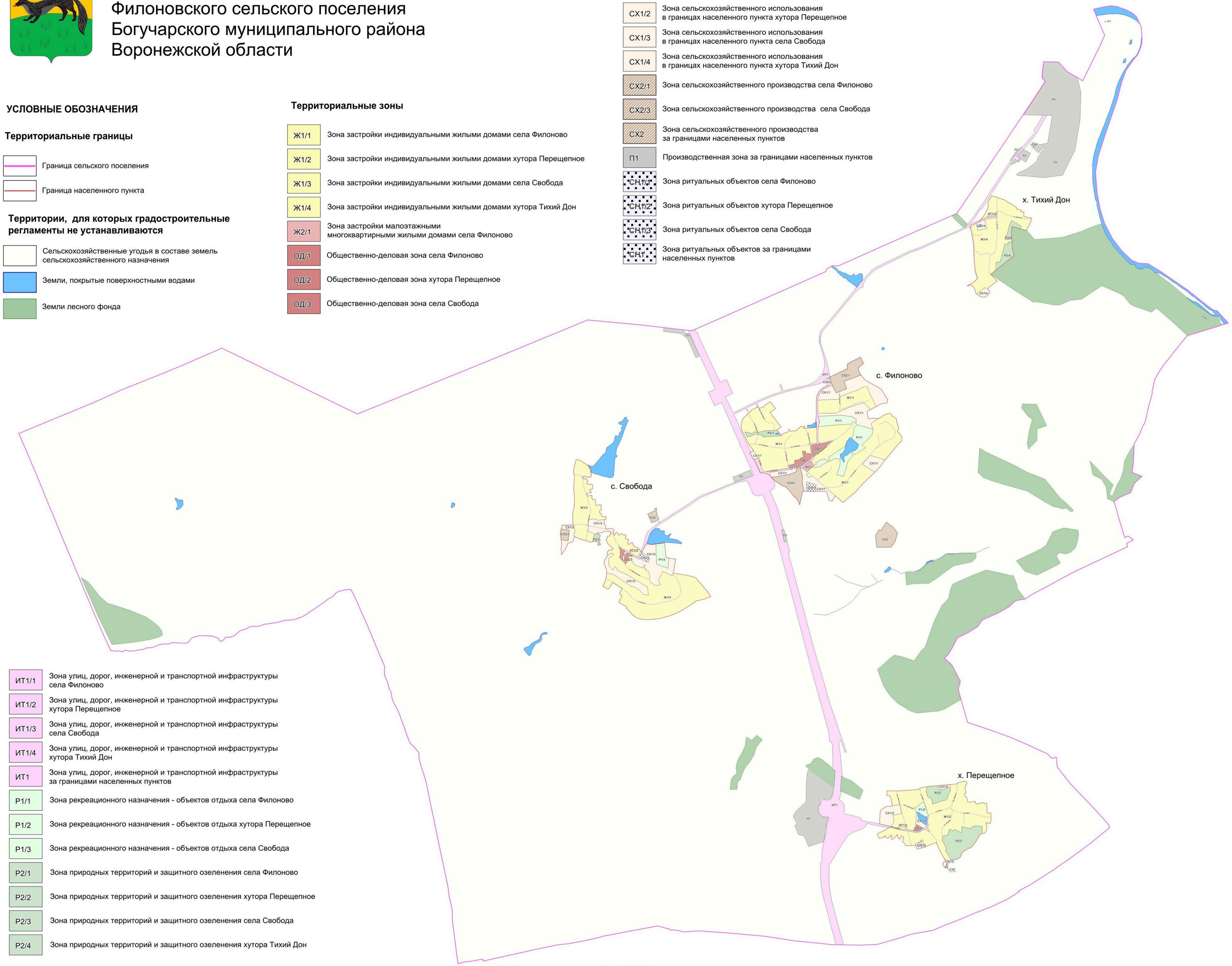

- ИТ1/1 — Зона улиц, дорог, инженерной и транспортной инфраструктуры села Филоново
- ИТ1/2 — Зона улиц, дорог, инженерной и транспортной инфраструктуры хутора Перещепное
- ИТ1/3 — Зона улиц, дорог, инженерной и транспортной инфраструктуры села Свобода
- ИТ1/4 — Зона улиц, дорог, инженерной и транспортной инфраструктуры хутора Тихий Дон
- ИТ1 — Зона улиц, дорог, инженерной и транспортной инфраструктуры за границами населенных пунктов
- Р1/1 — Зона рекреационного назначения - объектов отдыха села Филоново
- Р1/2 — Зона рекреационного назначения - объектов отдыха хутора Перещепное
- Р1/3 — Зона рекреационного назначения - объектов отдыха села Свобода
- Р2/1 — Зона природных территорий и защитного озеленения села Филоново
- Р2/2 — Зона природных территорий и защитного озеленения хутора Перещепное
- Р2/3 — Зона природных территорий и защитного озеленения села Свобода
- Р2/4 — Зона природных территорий и защитного озеленения хутора Тихий Дон

Объекты транспортной инфраструктуры

- Улично-дорожная сеть населенного пункта

Масштаб 1:25 000

м 250 0 250 1000 2500 м

2. Карта градостроительного зонирования с отображением зон с особыми условиями использования территории Филоновского сельского поселения Богучарского муниципального района Воронежской области.

ПРАВИЛА ЗЕМЛЕПОЛЬЗОВАНИЯ И ЗАСТРОЙКИ

Карта градостроительного зонирования с отображением зон с особыми условиями использования территории Филоновского сельского поселения Богучарского муниципального района Воронежской области

УСЛОВНЫЕ ОБОЗНАЧЕНИЯ

Территориальные границы

- Граница сельского поселения
- Граница населенного пункта

Территории, для которых градостроительные регламенты не устанавливаются

- Сельскохозяйственные угодья в составе земель сельскохозяйственного назначения
- Земли, покрытые поверхностными водами
- Земли лесного фонда

Виды территориальных зон

- Зона застройки индивидуальными жилыми домами
- Зона застройки малоэтажными многоквартирными жилыми домами
- Общественно-деловая зона
- Зона сельскохозяйственного использования в границах населенных пунктов
- Зона сельскохозяйственного производства
- Производственная зона
- Зона ритуальных объектов
- Зона улиц, дорог, инженерной и транспортной инфраструктуры
- Зона рекреационного назначения - объектов отдыха
- Зона природных территорий и защитного озеленения

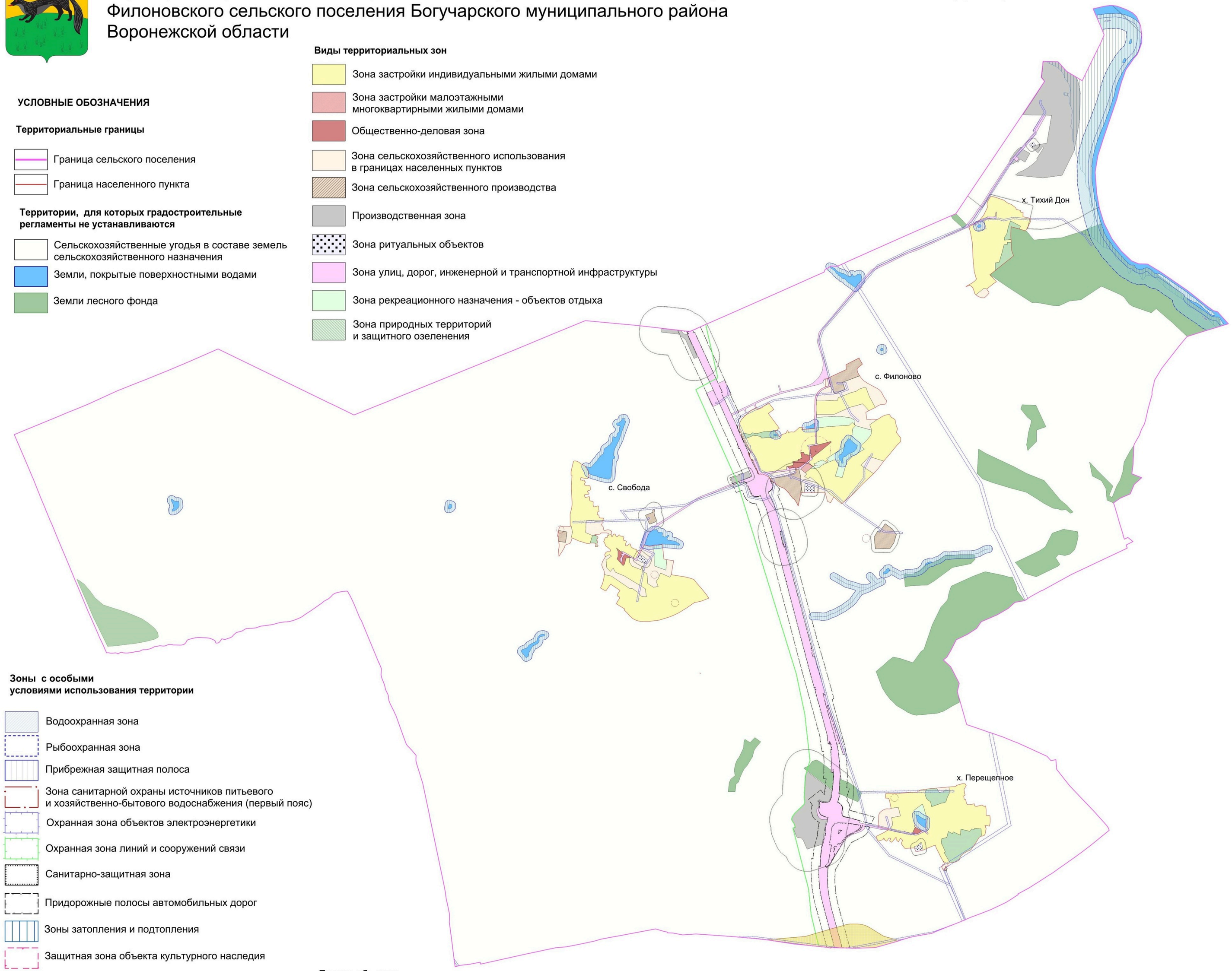

Зоны с особыми условиями использования территории

- Водоохранная зона
- Рыбоохранная зона
- Прибрежная защитная полоса
- Зона санитарной охраны источников питьевого и хозяйственно-бытового водоснабжения (первый пояс)
- Охранная зона объектов электроэнергетики
- Охранная зона линий и сооружений связи
- Санитарно-защитная зона
- Придорожные полосы автомобильных дорог
- Зоны затопления и подтопления
- Защитная зона объекта культурного наследия
- Зона минимальных расстояний до магистральных или промышленных трубопроводов
- Охранная зона пунктов государственной геодезической сети

Прочие объекты

- 1 Объект культурного наследия

Масштаб 1:25 000

м 250 0 250 1000 2500 м

2.1. На территории Филоновского сельского поселения Богучарского муниципального района Воронежской области располагаются следующие объекты культурного наследия:

№ п/п	Наименование объекта культурного наследия	Сведения о границах территории объекта культурного наследия	Сведения о границах защитной зоны объекта культурного наследия	Сведения о границах зоны охраны объекта культурного наследия
1.	Братская могила № 53	Не установлена	Установлена приказом управления по охране объектов культурного наследия Воронежской области от 01.09.2020 № 71-01-07/461 «Об утверждении графического описания местоположения границ (с перечнем координат характерных точек этих границ) защитных зон объектов культурного наследия, расположенных на территории Воронежской области»	Не установлена

18. Перечень территориальных зон, установленных на карте градостроительного зонирования

1. Порядок установления территориальных зон определен статьей 34 ГрК РФ. На карте градостроительного зонирования установлены следующие виды территориальных зон:

Наименование территориальной зоны	Кодовое обозначение территориальной зоны
Жилые зоны	
Зона застройки индивидуальными жилыми домами	**Ж1**
Зона застройки малоэтажными многоквартирными жилыми домами	**Ж2**
Общественно-деловые зоны	
Общественно-деловая зона	**ОД**
Производственные и коммунально-складские зоны	
Производственная зона	**П1**
Зоны инженерной и транспортной инфраструктуры	
Зона улиц, дорог, инженерной и транспортной инфраструктуры	**ИТ1**
Зоны сельскохозяйственного использования	
Зона сельскохозяйственного использования в границах населенных пунктов	**СХ1**
Зона сельскохозяйственного производства	**СХ2**
Зоны рекреационного назначения	

Наименование территориальной зоны	Кодовое обозначение территориальной зоны
Зона рекреационного назначения - объектов отдыха	**Р1**
Зона природных территорий и защитного озеленения	**Р2**
Зоны специального назначения	
Зона ритуальных объектов	**СН1**

2. Настоящими Правилами на территории Филоновского сельского поселения Богучарского муниципального района Воронежской области установлены следующие территориальные зоны:

Наименование территориальной зоны	Кодовое обозначение территориальной зоны
Жилые зоны	
Зона застройки индивидуальными жилыми домами села Филоново	**Ж1/1**
Зона застройки индивидуальными жилыми домами хутора Перещепное	**Ж1/2**
Зона застройки индивидуальными жилыми домами села Свобода	**Ж1/3**
Зона застройки индивидуальными жилыми домами хутора Тихий Дон	**Ж1/4**
Зона застройки малоэтажными многоквартирными жилыми домами села Филоново	**Ж2/1**
Общественно-деловые зоны	
Общественно-деловая зона села Филоново	**ОД/1**
Общественно-деловая зона хутора Перещепное	**ОД/2**
Общественно-деловая зона села Свобода	**ОД/3**
Производственные и коммунально-складские зоны	
Производственная зона за границами населенных пунктов	**П1**
Зоны инженерной и транспортной инфраструктуры	
Зона улиц, дорог, инженерной и транспортной инфраструктуры села Филоново	**ИТ1/1**
Зона улиц, дорог, инженерной и транспортной инфраструктуры хутора Перещепное	**ИТ1/2**
Зона улиц, дорог, инженерной и транспортной инфраструктуры села Свобода	**ИТ1/3**
Зона улиц, дорог, инженерной и транспортной инфраструктуры хутора Тихий Дон	**ИТ1/4**
Зона улиц, дорог, инженерной и транспортной инфраструктуры за границами населенных пунктов	**ИТ1**
Зоны сельскохозяйственного использования	
Зона сельскохозяйственного использования в границах населенного пункта села Филоново	**СХ1/1**
Зона сельскохозяйственного использования в границах населенного пункта хутора Перещепное	**СХ1/2**
Зона сельскохозяйственного использования в границах населенного пункта села Свобода	**СХ1/3**
Зона сельскохозяйственного использования в границах населенного пункта хутора Тихий Дон	**СХ1/4**
Зона сельскохозяйственного производства села Филоново	**СХ2/1**
Зона сельскохозяйственного производства села Свобода	**СХ2/3**

Наименование территориальной зоны	Кодовое обозначение территориальной зоны
Зона сельскохозяйственного производства за границами населенных пунктов	**СХ2**
Зоны рекреационного назначения	
Зона рекреационного назначения - объектов отдыха села Филоново	**Р1/1**
Зона рекреационного назначения - объектов отдыха хутора Перещепное	**Р1/2**
Зона рекреационного назначения - объектов отдыха села Свобода	**Р1/3**
Зона природных территорий и защитного озеленения села Филоново	**Р2/1**
Зона природных территорий и защитного озеленения хутора Перещепное	**Р2/2**
Зона природных территорий и защитного озеленения села Свобода	**Р2/3**
Зона природных территорий и защитного озеленения хутора Тихий Дон	**Р2/4**
Зоны специального назначения	
Зона ритуальных объектов села Филоново	**СН1/1**
Зона ритуальных объектов хутора Перещепное	**СН1/2**
Зона ритуальных объектов села Свобода	**СН1/3**
Зона ритуальных объектов за границами населенных пунктов	**СН1**

3. Сведения о границах территориальных зон, содержащие графическое описание местоположения границ территориальных зон, перечень координат характерных точек границ территориальных зон села Филоново, являются приложением № 1 к настоящим Правилам.

4. Сведения о границах территориальных зон, содержащие графическое описание местоположения границ территориальных зон, перечень координат характерных точек границ территориальных зон хутора Перещепное, являются приложением № 2 к настоящим Правилам.

5. Сведения о границах территориальных зон, содержащие графическое описание местоположения границ территориальных зон, перечень координат характерных точек границ территориальных зон села Свобода, являются приложением № 3 к настоящим Правилам.

6. Сведения о границах территориальных зон, содержащие графическое описание местоположения границ территориальных зон, перечень координат характерных точек границ территориальных зон хутора Тихий Дон, являются приложением № 4 к настоящим Правилам.

7. Сведения о границах территориальных зон, содержащие графическое описание местоположения границ территориальных зон, перечень координат характерных точек границ территориальных зон, расположенных за границами населенных пунктов на территории Филоновского сельского поселения, являются приложением № 5 к настоящим Правилам.

ЧАСТЬ III. ГРАДОСТРОИТЕЛЬНЫЕ РЕГЛАМЕНТЫ

19. Общие положения о градостроительном регламенте

1. Градостроительным регламентом определяется правовой режим земельных участков, равно как всего, что находится над и под поверхностью земельных участков и используется в процессе их застройки и последующей эксплуатации объектов капитального строительства.

2. Действие градостроительного регламента распространяется в равной мере на все земельные участки и объекты капитального строительства, расположенные в пределах границ территориальной зоны, обозначенной на карте градостроительного зонирования.

3. Земли и земельные участки, на которые действие градостроительных регламентов не распространяется или для которых градостроительные регламенты не устанавливаются, определены статьей 36 ГрК РФ.

20. Виды разрешенного использования

1. Разрешенное использование земельных участков и объектов капитального строительства может быть следующих видов:

– основные виды разрешенного использования;

– условно разрешенные виды использования;

– вспомогательные виды разрешенного использования, допустимые только в качестве дополнительных по отношению к основным видам разрешенного использования и условно разрешенным видам использования и осуществляемые совместно с ними.

2. Виды разрешенного использования (далее – ВРИ) земельных участков в настоящих Правилах определяются в соответствии с приказом Федеральной службы государственной регистрации, кадастра и картографии от 10.11.2020 № П/0412 «Об утверждении классификатора видов разрешенного использования земельных участков».

21. Градостроительные регламенты территориальных зон

1. Градостроительные регламенты территориальных зон Ж1/1, Ж1/2, Ж1/3, Ж1/4

№ п/п	Код ВРИ	Наименование ВРИ	Предельные (минимальные и (или) максимальные) размеры земельных участков, в том числе их площадь, м²		Максимальный процент застройки в границах земельного участка	Предельное количество этажей или предельная высота зданий, строений, сооружений	Минимальные отступы от границ земельных участков в целях определения мест допустимого размещения зданий, строений, сооружений, за пределами которых запрещено строительство зданий, строений, сооружений
			min	max			
ОСНОВНЫЕ ВИДЫ РАЗРЕШЕННОГО ИСПОЛЬЗОВАНИЯ ЗЕМЕЛЬНЫХ УЧАСТКОВ И ОБЪЕКТОВ КАПИТАЛЬНОГО СТРОИТЕЛЬСТВА							
1	2.1	Для индивидуального жилищного строительства	400	5000	50%	3 этажа	3 метра
2	2.3	Блокированная жилая застройка	80	3000	50%	3 этажа	3 метра; 0 метров – при примыкании к соседним зданиям
3	2.2	Для ведения личного подсобного хозяйства (приусадебный земельный участок)	300	5000	30%	3 этажа	3 метра
4	1.19	Сенокошение	600	50000	0%	не подлежат установлению	
5	1.20	Выпас сельскохозяйственных животных	300	50000	0%	не подлежат установлению	
6	3.1.1	Предоставление коммунальных услуг	не подлежит установлению	5000	не подлежит установлению		
7	3.1.2	Административные здания организаций, обеспечивающих предоставление коммунальных услуг	не подлежат установлению		60%	3 этажа	3 метра
8	3.2.2	Оказание социальной помощи населению	не подлежат установлению		60%	3 этажа	3 метра
9	3.2.3	Оказание услуг связи	не подлежат установлению		60%	3 этажа	3 метра
10	3.4.1	Амбулаторно-поликлиническое обслуживание	не подлежат установлению			3 этажа	3 метра
11	3.5.1	Дошкольное, начальное и среднее общее образование	не подлежат установлению			4 этажа	3 метра

№ п/п	Код ВРИ	Наименование ВРИ	Предельные (минимальные и (или) максимальные) размеры земельных участков, в том числе их площадь, м²		Максимальный процент застройки в границах земельного участка	Предельное количество этажей или предельная высота зданий, строений, сооружений	Минимальные отступы от границ земельных участков в целях определения мест допустимого размещения зданий, строений, сооружений, за пределами которых запрещено строительство зданий, строений, сооружений
			min	max			
12	3.6.2.	Парки культуры и отдыха	не подлежат установлению				
13	5.1.3	Площадки для занятий спортом	не подлежат установлению				
14	9.3	Историко-культурная деятельность	не подлежат установлению				
15	12.0.1	Улично-дорожная сеть	не подлежат установлению				
16	12.0.2	Благоустройство территории	не подлежат установлению				
УСЛОВНО РАЗРЕШЕННЫЕ ВИДЫ ИСПОЛЬЗОВАНИЯ ЗЕМЕЛЬНЫХ УЧАСТКОВ И ОБЪЕКТОВ КАПИТАЛЬНОГО СТРОИТЕЛЬСТВА							
17	2.1.1	Малоэтажная многоквартирная жилая застройка	600	не подлежит установлению	45%	4 этажа	6 метров
18	2.7.1	Хранение автотранспорта	не подлежат установлению				
19	3.2.4	Общежития	600	не подлежит установлению	45%	4 этажа	6 метров
20	3.3	Бытовое обслуживание	200	5000	60%	3 этажа	3 метра
21	3.6.1	Объекты культурно-досуговой деятельности	200	5000	60%	3 этажа	3 метра
22	3.7.1	Осуществление религиозных обрядов	не подлежат установлению				3 метра
23	3.8.1	Государственное управление	не подлежат установлению		60%	4 этажа	3 метра
24	3.10.1	Амбулаторное ветеринарное обслуживание	200	5000	60%	3 этажа	3 метра
25	4.1	Деловое управление	не подлежат установлению		60%	4 этажа	3 метра
26	4.4	Магазины	200	5000	60%	3 этажа	3 метра
27	4.5	Банковская и страховая деятельность	не подлежат установлению		60%	3 этажа	3 метра
28	4.6	Общественное питание	200	5000	50%	3 этажа	3 метра
29	4.7	Гостиничное обслуживание	600	не подлежит установлению	45%	4 этажа	6 метров
30	4.9	Служебные гаражи	не подлежит	5000	60%	не подлежит	3 метра

№ п/п	Код ВРИ	Наименование ВРИ	Предельные (минимальные и (или) максимальные) размеры земельных участков, в том числе их площадь, м²		Максимальный процент застройки в границах земельного участка	Предельное количество этажей или предельная высота зданий, строений, сооружений	Минимальные отступы от границ земельных участков в целях определения мест допустимого размещения зданий, строений, сооружений, за пределами которых запрещено строительство зданий, строений, сооружений
			min	max			
			установлению			установлению	
31	5.1.2	Обеспечение занятий спортом в помещениях	не подлежат установлению		45%	не подлежит установлению	3 метра
32	6.4	Пищевая промышленность	не подлежит установлению	5000	не подлежит установлению	15 метров	3 метра
33	8.3	Обеспечение внутреннего правопорядка	не подлежат установлению				3 метра
34	13.1	Ведение огородничества	100	4500	0%	не подлежат установлению	
35	13.2	Ведение садоводства	600	2000	30%	3 этажа	3 метра

Ограничения использования земельных участков и объектов капитального строительства, устанавливаемые в соответствии с законодательством Российской Федерации, определяются пунктом 22 настоящих Правил.

2. Градостроительный регламент территориальной зоны Ж2/1

№ п/п	Код ВРИ	Наименование ВРИ	Предельные (минимальные и (или) максимальные) размеры земельных участков, в том числе их площадь, м²		Максимальный процент застройки в границах земельного участка	Предельное количество этажей или предельная высота зданий, строений, сооружений	Минимальные отступы от границ земельных участков в целях определения мест допустимого размещения зданий, строений, сооружений, за пределами которых запрещено строительство зданий, строений, сооружений
			min	max			
ОСНОВНЫЕ ВИДЫ РАЗРЕШЕННОГО ИСПОЛЬЗОВАНИЯ ЗЕМЕЛЬНЫХ УЧАСТКОВ И ОБЪЕКТОВ КАПИТАЛЬНОГО СТРОИТЕЛЬСТВА							
1	2.1.1	Малоэтажная многоквартирная	600	не подлежит	45%	4 этажа	6 метров

№ п/п	Код ВРИ	Наименование ВРИ	Предельные (минимальные и (или) максимальные) размеры земельных участков, в том числе их площадь, м²		Максимальный процент застройки в границах земельного участка	Предельное количество этажей или предельная высота зданий, строений, сооружений	Минимальные отступы от границ земельных участков в целях определения мест допустимого размещения зданий, строений, сооружений, за пределами которых запрещено строительство зданий, строений, сооружений
			min	max			
		жилая застройка		установлению			
2	2.1	Для индивидуального жилищного строительства	300	3000	50%	3 этажа	3 метра
3	2.2	Для ведения личного подсобного хозяйства (приусадебный земельный участок)	300	5000	30%	3 этажа	3 метра
4	2.3	Блокированная жилая застройка	80	3000	50%	3этажа	3 метра; 0 метров – при примыкании к соседним зданиям
5	2.7.1	Хранение автотранспорта	не подлежат установлению				
6	3.1.1	Предоставление коммунальных услуг	не подлежит установлению	5000	не подлежат установлению		
7	3.1.2	Административные здания организаций, обеспечивающих предоставление коммунальных услуг	не подлежат установлению		60%	3 этажа	3 метра
8	3.2.4	Общежития	600	не подлежит установлению	45%	4 этажа	6 метров
9	13.1	Ведение огородничества	100	1000	0%	не подлежат установлению	
10	3.6.1	Объекты культурно-досуговой деятельности	200	5000	60%	3 этажа	3 метра
11	3.2.2	Оказание социальной помощи населению	не подлежат установлению		60%	3 этажа	3 метра
12	3.2.3	Оказание услуг связи	не подлежат установлению		60%	3 этажа	3 метра
13	3.4.1	Амбулаторно-поликлиническое обслуживание	не подлежат установлению			3 этажа	3 метра
14	3.5.1	Дошкольное, начальное и	не подлежат установлению			4 этажа	3 метра

№ п/п	Код ВРИ	Наименование ВРИ	Предельные (минимальные и (или) максимальные) размеры земельных участков, в том числе их площадь, м²		Максимальный процент застройки в границах земельного участка	Предельное количество этажей или предельная высота зданий, строений, сооружений	Минимальные отступы от границ земельных участков в целях определения мест допустимого размещения зданий, строений, сооружений, за пределами которых запрещено строительство зданий, строений, сооружений
			min	max			
		среднее общее образование					
15	3.6.2.	Парки культуры и отдыха	не подлежат установлению				
16	3.8.1	Государственное управление	не подлежат установлению		60%	4 этажа	3 метра
17	4.5	Банковская и страховая деятельность	не подлежит установлению	3000	60%	3 этажа	3 метра
18	5.1.2	Обеспечение занятий спортом в помещениях	не подлежат установлению		50%	не подлежит установлению	3 метра
19	5.1.3	Площадки для занятий спортом	не подлежат установлению				
20	8.3	Обеспечение внутреннего правопорядка	не подлежат установлению				3 метра
21	9.3	Историко-культурная деятельность	не подлежат установлению				
22	12.0.1	Улично-дорожная сеть	не подлежат установлению				
23	12.0.2	Благоустройство территории	не подлежат установлению				
УСЛОВНО РАЗРЕШЕННЫЕ ВИДЫ ИСПОЛЬЗОВАНИЯ ЗЕМЕЛЬНЫХ УЧАСТКОВ И ОБЪЕКТОВ КАПИТАЛЬНОГО СТРОИТЕЛЬСТВА							
24	3.3	Бытовое обслуживание	200	5000	60%	3 этажа	3 метра
25	3.7.1	Осуществление религиозных обрядов	не подлежат установлению				3 метра
26	3.10.1	Амбулаторное ветеринарное обслуживание	400	не подлежит установлению	60%	3 этажа	3 метра
27	4.4	Магазины	200	5000	50%	3 этажа	3 метра
28	4.6	Общественное питание	200	5000	50%	3 этажа	3 метра
29	4.1	Деловое управление	400	5000	50%	3 этажа	3 метра
30	4.7	Гостиничное обслуживание	600	не подлежит установлению	45%	4 этажа	6 метров
31	4.9	Служебные гаражи	не подлежит установлению	5000	60%	не подлежит установлению	3 метра
32	6.4	Пищевая промышленность	400	5000	не подлежит установлению	15 метров	3 метра

Ограничения использования земельных участков и объектов капитального строительства, устанавливаемые в соответствии с законодательством Российской Федерации, определяются пунктом 22 настоящих Правил.

3. Градостроительные регламенты территориальных зон ОД/1, ОД/2, ОД/3

№ п/п	Код ВРИ	Наименование ВРИ	Предельные (минимальные и (или) максимальные) размеры земельных участков, в том числе их площадь, м²		Максимальный процент застройки в границах земельного участка	Предельное количество этажей или предельная высота зданий, строений, сооружений	Минимальные отступы от границ земельных участков в целях определения мест допустимого размещения зданий, строений, сооружений, за пределами которых запрещено строительство зданий, строений, сооружений
			min	max			
ОСНОВНЫЕ ВИДЫ РАЗРЕШЕННОГО ИСПОЛЬЗОВАНИЯ ЗЕМЕЛЬНЫХ УЧАСТКОВ И ОБЪЕКТОВ КАПИТАЛЬНОГО СТРОИТЕЛЬСТВА							
1	3.1.1	Предоставление коммунальных услуг	не подлежит установлению	5000	не подлежат установлению		
2	3.1.2	Административные здания организаций, обеспечивающих предоставление коммунальных услуг	не подлежат установлению		60%	не подлежит установлению	3 метра
3	3.2.2	Оказание социальной помощи населению	не подлежат установлению		60%	не подлежит установлению	6 метров
4	3.2.3	Оказание услуг связи	не подлежат установлению		60%	не подлежит установлению	6 метров
5	3.2.4	Общежития	600	не подлежит установлению	45%	не подлежит установлению	6 метров
6	3.3	Бытовое обслуживание	200	не подлежит установлению	60%	не подлежит установлению	6 метров
7	3.4.1	Амбулаторно-поликлиническое обслуживание	не подлежат установлению			не подлежит установлению	6 метров
8	3.5.1	Дошкольное, начальное и среднее общее образование	не подлежат установлению			4 этажа	6 метров
9	3.6.1	Объекты культурно-досуговой деятельности	не подлежат установлению		60%	не подлежит установлению	6 метров
10	3.6.2.	Парки культуры и отдыха	не подлежат установлению				
11	3.7.1	Осуществление религиозных обрядов	не подлежат установлению				6 метров

№ п/п	Код ВРИ	Наименование ВРИ	Предельные (минимальные и (или) максимальные) размеры земельных участков, в том числе их площадь, м²		Максимальный процент застройки в границах земельного участка	Предельное количество этажей или предельная высота зданий, строений, сооружений	Минимальные отступы от границ земельных участков в целях определения мест допустимого размещения зданий, строений, сооружений, за пределами которых запрещено строительство зданий, строений, сооружений
			min	max			
12	3.7.2	Религиозное управление и образование	не подлежат установлению				6 метров
13	3.8.1	Государственное управление	не подлежат установлению		60%	не подлежит установлению	6 метров
14	3.10.1	Амбулаторное ветеринарное обслуживание	не подлежат установлению		60%	3 этажа	3 метра
15	4.1	Деловое управление	не подлежат установлению		50%	не подлежит установлению	6 метров
16	4.2	Объекты торговли (торговые центры, торгово-развлекательные центры (комплексы)	2300	не подлежит установлению	40%	не подлежит установлению	6 метров
17	4.3	Рынки	не подлежат установлению		45%	не подлежит установлению	6 метров
18	4.4	Магазины	200	не подлежит установлению	60%	не подлежит установлению	3 метра
19	4.5	Банковская и страховая деятельность	не подлежат установлению		60%	не подлежит установлению	6 метров
20	4.6	Общественное питание	400	не подлежит установлению	50%	не подлежит установлению	6 метров
21	4.7	Гостиничное обслуживание	600	не подлежит установлению	45%	не подлежит установлению	6 метров
22	4.8.1	Развлекательные мероприятия	не подлежат установлению		45%	не подлежит установлению	6 метров
23	4.9	Служебные гаражи	не подлежат установлению				3 метра
24	4.10	Выставочно-ярмарочная деятельность	800	не подлежит установлению	45%	не подлежит установлению	6 метров
25	5.1.1	Обеспечение спортивно-зрелищных мероприятий	не подлежат установлению				6 метров
26	5.1.2	Обеспечение занятий спортом в помещениях	не подлежат установлению		45%	не подлежит установлению	6 метров

№ п/п	Код ВРИ	Наименование ВРИ	Предельные (минимальные и (или) максимальные) размеры земельных участков, в том числе их площадь, м²		Максимальный процент застройки в границах земельного участка	Предельное количество этажей или предельная высота зданий, строений, сооружений	Минимальные отступы от границ земельных участков в целях определения мест допустимого размещения зданий, строений, сооружений, за пределами которых запрещено строительство зданий, строений, сооружений
			min	max			
27	5.1.3	Площадки для занятий спортом	не подлежат установлению				
28	5.1.4	Оборудованные площадки для занятий спортом	не подлежат установлению				3 метра
29	8.3	Обеспечение внутреннего правопорядка	не подлежат установлению				3 метра
30	9.3	Историко-культурная деятельность	не подлежат установлению				
31	12.0.1	Улично-дорожная сеть	не подлежат установлению				
32	12.0.2	Благоустройство территории	не подлежат установлению				
УСЛОВНО РАЗРЕШЕННЫЕ ВИДЫ ИСПОЛЬЗОВАНИЯ ЗЕМЕЛЬНЫХ УЧАСТКОВ И ОБЪЕКТОВ КАПИТАЛЬНОГО СТРОИТЕЛЬСТВА							
33	2.2	Для ведения личного подсобного хозяйства (приусадебный земельный участок)	300	5000	40%	3 этажа	3 метра
34	2.7.1	Хранение автотранспорта	не подлежат установлению				1 метр
35	4.9.1.3	Автомобильные мойки	не подлежат установлению			1 этаж	3 метра
36	6.4	Пищевая промышленность	400	5000	50%	15 метров	3 метра

Ограничения использования земельных участков и объектов капитального строительства, устанавливаемые в соответствии с законодательством Российской Федерации, определяются пунктом 22 настоящих Правил.

4. Градостроительный регламент территориальной зоны П1

№ п/п	Код ВРИ	Наименование ВРИ	Предельные (минимальные и (или) максимальные) размеры земельных участков, в том числе их площадь, м²		Максимальный процент застройки в границах земельного участка	Предельное количество этажей или предельная высота зданий, строений, сооружений	Минимальные отступы от границ земельных участков в целях определения мест допустимого размещения зданий, строений, сооружений, за пределами которых запрещено строительство зданий, строений, сооружений
			min	max			
ОСНОВНЫЕ ВИДЫ РАЗРЕШЕННОГО ИСПОЛЬЗОВАНИЯ ЗЕМЕЛЬНЫХ УЧАСТКОВ И ОБЪЕКТОВ КАПИТАЛЬНОГО СТРОИТЕЛЬСТВА							
1	1.15	Хранение и переработка сельскохозяйственной продукции	не подлежат установлению				3 метра
2	1.18	Обеспечение сельскохозяйственного производства	не подлежат установлению				3 метра
3	3.1	Коммунальное обслуживание	не подлежат установлению				
4	6.1	Недропользование	не подлежат установлению				
5	6.6	Строительная промышленность	не подлежат установлению				3 метра
6	6.8	Связь	не подлежат установлению				3 метра
7	6.9	Склад	не подлежат установлению		60%	не подлежит установлению	3 метра
8	6.9.1	Складские площадки	не подлежат установлению				
9	7.2.3	Стоянки транспорта общего пользования	не подлежат установлению				3 метра
10	3.3	Бытовое обслуживание	200	не подлежит установлению	60%	не подлежит установлению	3 метра
11	4.1	Деловое управление	не подлежат установлению		50%	не подлежит установлению	3 метра
12	4.4	Магазины	200	не подлежит установлению	50%	не подлежит установлению	3 метра
13	4.6	Общественное питание	400	не подлежит установлению	50%	не подлежит установлению	3 метра
14	4.9	Служебные гаражи	не подлежат установлению				3 метра
15	4.9.1.1	Заправка транспортных средств	не подлежат установлению				3 метра
16	4.9.1.3	Автомобильные мойки	не подлежат установлению				3 метра

№ п/п	Код ВРИ	Наименование ВРИ	Предельные (минимальные и (или) максимальные) размеры земельных участков, в том числе их площадь, м²		Максимальный процент застройки в границах земельного участка	Предельное количество этажей или предельная высота зданий, строений, сооружений	Минимальные отступы от границ земельных участков в целях определения мест допустимого размещения зданий, строений, сооружений, за пределами которых запрещено строительство зданий, строений, сооружений
			min	max			
17	4.9.1.4	Ремонт автомобилей	не подлежат установлению				3 метра
18	8.3	Обеспечение внутреннего правопорядка	не подлежат установлению				3 метра
19	12.0.1	Улично-дорожная сеть	не подлежат установлению				
20	12.0.2	Благоустройство территории	не подлежат установлению				
УСЛОВНО РАЗРЕШЕННЫЕ ВИДЫ ИСПОЛЬЗОВАНИЯ ЗЕМЕЛЬНЫХ УЧАСТКОВ И ОБЪЕКТОВ КАПИТАЛЬНОГО СТРОИТЕЛЬСТВА							
21	4.7	Гостиничное обслуживание	600	не подлежит установлению	45%	не подлежит установлению	3 метра
22	4.10	Выставочно-ярмарочная деятельность	800	не подлежит установлению	45%	не подлежит установлению	6 метров
23	5.1.2	Обеспечение занятий спортом в помещениях	не подлежат установлению		45%	не подлежит установлению	3 метра

Ограничения использования земельных участков и объектов капитального строительства, устанавливаемые в соответствии с законодательством Российской Федерации, определяются пунктом 22 настоящих Правил.

5. Градостроительные регламенты территориальных зон ИТ1/1, ИТ1/2, ИТ1/3, ИТ1/4, ИТ1

№ п/п	Код ВРИ	Наименование ВРИ	Предельные (минимальные и (или) максимальные) размеры земельных участков, в том числе их площадь, м²		Максимальный процент застройки в границах земельного участка	Предельное количество этажей или предельная высота зданий, строений, сооружений	Минимальные отступы от границ земельных участков в целях определения мест допустимого размещения зданий, строений, сооружений, за пределами которых запрещено строительство зданий, строений, сооружений
			min	max			
ОСНОВНЫЕ ВИДЫ РАЗРЕШЕННОГО ИСПОЛЬЗОВАНИЯ ЗЕМЕЛЬНЫХ УЧАСТКОВ И ОБЪЕКТОВ КАПИТАЛЬНОГО СТРОИТЕЛЬСТВА							
1	7.2.1	Размещение автомобильных дорог	не подлежат установлению				
2	7.2.2	Обслуживание перевозок пассажиров	не подлежат установлению				3 метра
3	7.2.3	Стоянки транспорта общего пользования	не подлежат установлению				
4	3.1.1	Предоставление коммунальных услуг	не подлежат установлению				
5	6.8	Связь	не подлежат установлению				3 метра
6	6.7	Энергетика	не подлежат установлению				3 метра
7	11.3	Гидротехнические сооружения	не подлежат установлению				
8	12.0.1	Улично-дорожная сеть	не подлежат установлению				
9	12.0.2	Благоустройство территории	не подлежат установлению				
УСЛОВНО РАЗРЕШЕННЫЕ ВИДЫ ИСПОЛЬЗОВАНИЯ ЗЕМЕЛЬНЫХ УЧАСТКОВ И ОБЪЕКТОВ КАПИТАЛЬНОГО СТРОИТЕЛЬСТВА							
10	2.7.1	Хранение автотранспорта	не подлежат установлению				1 метр
11	4.9.1	Объекты дорожного сервиса	не подлежат установлению				3 метра

Ограничения использования земельных участков и объектов капитального строительства, устанавливаемые в соответствии с законодательством Российской Федерации, определяются пунктом 22 настоящих Правил.

6. Градостроительные регламенты территориальных зон СХ1/1, СХ1/2, СХ1/3, СХ1/4

№ п/п	Код ВРИ	Наименование ВРИ	Предельные (минимальные и (или) максимальные) размеры земельных участков, в том числе их площадь, м²		Максимальный процент застройки в границах земельного участка	Предельное количество этажей или предельная высота зданий, строений, сооружений	Минимальные отступы от границ земельных участков в целях определения мест допустимого размещения зданий, строений, сооружений, за пределами которых запрещено строительство зданий, строений, сооружений
			min	max			
ОСНОВНЫЕ ВИДЫ РАЗРЕШЕННОГО ИСПОЛЬЗОВАНИЯ ЗЕМЕЛЬНЫХ УЧАСТКОВ И ОБЪЕКТОВ КАПИТАЛЬНОГО СТРОИТЕЛЬСТВА							
1	1.2	Выращивание зерновых и иных сельскохозяйственных культур	не подлежат установлению				
2	1.3	Овощеводство	не подлежат установлению				
3	1.4	Выращивание тонизирующих, лекарственных, цветочных культур	не подлежат установлению				
4	1.5	Садоводство	не подлежат установлению				
5	1.12	Пчеловодство	не подлежат установлению				
6	1.13	Рыбоводство	не подлежат установлению				
7	1.16	Ведение личного подсобного хозяйства на полевых участках	не подлежат установлению				
8	1.17	Питомники	не подлежат установлению				
9	1.19	Сенокошение	не подлежат установлению				
10	1.20	Выпас сельскохозяйственных животных	не подлежат установлению				
11	3.1.1	Предоставление коммунальных услуг	не подлежат установлению				
12	11.0	Водные объекты	не подлежат установлению				
13	11.1	Общее пользование водными объектами	не подлежат установлению				
14	12.0.1	Улично-дорожная сеть	не подлежат установлению				
15	12.0.2	Благоустройство территории	не подлежат установлению				
16	13.1	Ведение огородничества	100	4500	0%	не подлежат установлению	
УСЛОВНО РАЗРЕШЕННЫЕ ВИДЫ ИСПОЛЬЗОВАНИЯ ЗЕМЕЛЬНЫХ УЧАСТКОВ И ОБЪЕКТОВ КАПИТАЛЬНОГО СТРОИТЕЛЬСТВА							
17	1.15	Хранение и переработка сельскохозяйственной продукции	не подлежат установлению				3 метра

№ п/п	Код ВРИ	Наименование ВРИ	Предельные (минимальные и (или) максимальные) размеры земельных участков, в том числе их площадь, м²		Максимальный процент застройки в границах земельного участка	Предельное количество этажей или предельная высота зданий, строений, сооружений	Минимальные отступы от границ земельных участков в целях определения мест допустимого размещения зданий, строений, сооружений, за пределами которых запрещено строительство зданий, строений, сооружений
			min	max			
18	5.3	Охота и рыбалка	не подлежат установлению				
19	6.8	Связь	не подлежат установлению				3 метра
20	11.3	Гидротехнические сооружения	не подлежат установлению				

Ограничения использования земельных участков и объектов капитального строительства, устанавливаемые в соответствии с законодательством Российской Федерации, определяются пунктом 22 настоящих Правил.

7. Градостроительные регламенты территориальных зон СХ2/1, СХ2/3, СХ2

№ п/п	Код ВРИ	Наименование ВРИ	Предельные (минимальные и (или) максимальные) размеры земельных участков, в том числе их площадь, м²		Максимальный процент застройки в границах земельного участка	Предельное количество этажей или предельная высота зданий, строений, сооружений	Минимальные отступы от границ земельных участков в целях определения мест допустимого размещения зданий, строений, сооружений, за пределами которых запрещено строительство зданий, строений, сооружений
			min	max			
ОСНОВНЫЕ ВИДЫ РАЗРЕШЕННОГО ИСПОЛЬЗОВАНИЯ ЗЕМЕЛЬНЫХ УЧАСТКОВ И ОБЪЕКТОВ КАПИТАЛЬНОГО СТРОИТЕЛЬСТВА							
1	1.1	Растениеводство	не подлежат установлению				
2	1.12	Пчеловодство	не подлежат установлению				
3	1.15	Хранение и переработка сельскохозяйственной продукции	не подлежат установлению				3 метра
4	1.16	Ведение личного подсобного хозяйства на полевых участках	не подлежат установлению				

№ п/п	Код ВРИ	Наименование ВРИ	Предельные (минимальные и (или) максимальные) размеры земельных участков, в том числе их площадь, м²		Максимальный процент застройки в границах земельного участка	Предельное количество этажей или предельная высота зданий, строений, сооружений	Минимальные отступы от границ земельных участков в целях определения мест допустимого размещения зданий, строений, сооружений, за пределами которых запрещено строительство зданий, строений, сооружений
			min	max			
5	1.17	Питомники	не подлежат установлению				
6	1.18	Обеспечение сельскохозяйственного производства	не подлежат установлению				3 метра
7	3.1.1	Предоставление коммунальных услуг	не подлежат установлению				
8	4.1	Деловое управление	не подлежат установлению		50%	не подлежит установлению	3 метра
9	4.4	Магазины	не подлежит установлению	5000	50%	не подлежит установлению	3 метра
10	4.9.1.1	Заправка транспортных средств	не подлежат установлению			1 этаж	3 метра
11	6.9	Склад	не подлежат установлению		60%	не подлежит установлению	3 метра
12	6.9.1	Складские площадки	не подлежат установлению				
13	8.3	Обеспечение внутреннего правопорядка	не подлежат установлению				3 метра
14	12.0.1	Улично-дорожная сеть	не подлежат установлению				
15	12.0.2	Благоустройство территории	не подлежат установлению				
УСЛОВНО РАЗРЕШЕННЫЕ ВИДЫ ИСПОЛЬЗОВАНИЯ ЗЕМЕЛЬНЫХ УЧАСТКОВ И ОБЪЕКТОВ КАПИТАЛЬНОГО СТРОИТЕЛЬСТВА							
16	1.7	Животноводство	не подлежат установлению				3 метра
17	6.4	Пищевая промышленность	не подлежат установлению				3 метра
18	6.8	Связь	не подлежат установлению				3 метра

Ограничения использования земельных участков и объектов капитального строительства, устанавливаемые в соответствии с законодательством Российской Федерации, определяются пунктом 22 настоящих Правил.

8. Градостроительные регламенты территориальных зон Р1/1, Р1/2, Р1/3

№ п/п	Код ВРИ	Наименование ВРИ	Предельные (минимальные и (или) максимальные) размеры земельных участков, в том числе их площадь, м²		Максимальный процент застройки в границах земельного участка	Предельное количество этажей или предельная высота зданий, строений, сооружений	Минимальные отступы от границ земельных участков в целях определения мест допустимого размещения зданий, строений, сооружений, за пределами которых запрещено строительство зданий, строений, сооружений
			min	max			
ОСНОВНЫЕ ВИДЫ РАЗРЕШЕННОГО ИСПОЛЬЗОВАНИЯ ЗЕМЕЛЬНЫХ УЧАСТКОВ И ОБЪЕКТОВ КАПИТАЛЬНОГО СТРОИТЕЛЬСТВА							
1	3.6.2.	Парки культуры и отдыха	не подлежат установлению				
2	5.1.3	Площадки для занятий спортом	не подлежат установлению				
3	5.2	Природно-познавательный туризм	не подлежат установлению				
4	9.1	Охрана природных территорий	не подлежат установлению				
5	9.3	Историко-культурная деятельность	не подлежат установлению				
6	12.0.2	Благоустройство территории	не подлежат установлению				
7	3.1.1	Предоставление коммунальных услуг	не подлежат установлению				
УСЛОВНО РАЗРЕШЕННЫЕ ВИДЫ ИСПОЛЬЗОВАНИЯ ЗЕМЕЛЬНЫХ УЧАСТКОВ И ОБЪЕКТОВ КАПИТАЛЬНОГО СТРОИТЕЛЬСТВА							
8	3.6.1	Объекты культурно-досуговой деятельности	200	3000	45%	не подлежит установлению	3 метра
9	3.7.1	Осуществление религиозных обрядов	не подлежат установлению				3 метра
10	4.6	Общественное питание	200	1000	50%	не подлежит установлению	3 метра
11	4.8.1	Развлекательные мероприятия	200	3000	45%	не подлежит установлению	3 метра
12	5.1.4	Оборудованные площадки для занятий спортом	не подлежат установлению				3 метра

Ограничения использования земельных участков и объектов капитального строительства, устанавливаемые в соответствии с законодательством Российской Федерации, определяются пунктом 22 настоящих Правил.

9. Градостроительные регламенты территориальных зон Р2/1, Р2/2, Р2/3, Р2/4

№ п/п	Код ВРИ	Наименование ВРИ	Предельные (минимальные и (или) максимальные) размеры земельных участков, в том числе их площадь, м²		Максимальный процент застройки в границах земельного участка	Предельное количество этажей или предельная высота зданий, строений, сооружений	Минимальные отступы от границ земельных участков в целях определения мест допустимого размещения зданий, строений, сооружений, за пределами которых запрещено строительство зданий, строений, сооружений
			min	max			
ОСНОВНЫЕ ВИДЫ РАЗРЕШЕННОГО ИСПОЛЬЗОВАНИЯ ЗЕМЕЛЬНЫХ УЧАСТКОВ И ОБЪЕКТОВ КАПИТАЛЬНОГО СТРОИТЕЛЬСТВА							
1	5.2	Природно-познавательный туризм	не подлежат установлению				
2	9.1	Охрана природных территорий	не подлежат установлению				
3	12.0.2	Благоустройство территории	не подлежат установлению				
УСЛОВНО РАЗРЕШЕННЫЕ ВИДЫ ИСПОЛЬЗОВАНИЯ ЗЕМЕЛЬНЫХ УЧАСТКОВ И ОБЪЕКТОВ КАПИТАЛЬНОГО СТРОИТЕЛЬСТВА							
4	3.1.1	Предоставление коммунальных услуг	не подлежат установлению				

Ограничения использования земельных участков и объектов капитального строительства, устанавливаемые в соответствии с законодательством Российской Федерации, определяются пунктом 22 настоящих Правил.

10. Градостроительные регламенты территориальных зон СН1/1, СН1/2, СН1/3, СН1

№ п/п	Код ВРИ	Наименование ВРИ	Предельные (минимальные и (или) максимальные) размеры земельных участков, в том числе их площадь, м²		Максимальный процент застройки в границах земельного участка	Предельное количество этажей или предельная высота зданий, строений, сооружений	Минимальные отступы от границ земельных участков в целях определения мест допустимого размещения зданий, строений, сооружений, за пределами которых запрещено строительство зданий, строений, сооружений
			min	max			
ОСНОВНЫЕ ВИДЫ РАЗРЕШЕННОГО ИСПОЛЬЗОВАНИЯ ЗЕМЕЛЬНЫХ УЧАСТКОВ И ОБЪЕКТОВ КАПИТАЛЬНОГО СТРОИТЕЛЬСТВА							

№ п/п	Код ВРИ	Наименование ВРИ	Предельные (минимальные и (или) максимальные) размеры земельных участков, в том числе их площадь, м²		Максимальный процент застройки в границах земельного участка	Предельное количество этажей или предельная высота зданий, строений, сооружений	Минимальные отступы от границ земельных участков в целях определения мест допустимого размещения зданий, строений, сооружений, за пределами которых запрещено строительство зданий, строений, сооружений
			min	max			
1	12.1	Ритуальная деятельность	не подлежит установлению	400000	не подлежат установлению		3 метра
2	9.3	Историко-культурная деятельность	не подлежат установлению				
3	12.0.2	Благоустройство территории	не подлежат установлению				
4	3.1.1	Предоставление коммунальных услуг	не подлежат установлению				
УСЛОВНО РАЗРЕШЕННЫЕ ВИДЫ ИСПОЛЬЗОВАНИЯ ЗЕМЕЛЬНЫХ УЧАСТКОВ И ОБЪЕКТОВ КАПИТАЛЬНОГО СТРОИТЕЛЬСТВА							
5	3.7.1	Осуществление религиозных обрядов	не подлежат установлению				3 метра

Ограничения использования земельных участков и объектов капитального строительства, устанавливаемые в соответствии с законодательством Российской Федерации, определяются пунктом 22 настоящих Правил.

22. Ограничения использования земельных участков и объектов капитального строительства, устанавливаемые в соответствии с законодательством Российской Федерации

1. На территории Филоновского сельского поселения Богучарского муниципального района Воронежской области располагаются следующие зоны с особыми условиями использования территории:

1) защитная зона объекта культурного наследия;

2) охранная зона объектов электроэнергетики (объектов электросетевого хозяйства и объектов по производству электрической энергии);

3) придорожные полосы автомобильных дорог;

4) охранная зона линий и сооружений связи;

5) водоохранная (рыбоохранная) зона;

6) прибрежная защитная полоса;

7) зоны санитарной охраны источников питьевого и хозяйственно-бытового водоснабжения, а также устанавливаемые в случаях, предусмотренных Водным кодексом Российской Федерации, в отношении подземных водных объектов зоны специальной охраны;

8) зоны затопления и подтопления;

9) санитарно-защитная зона;

10) охранная зона пунктов государственной геодезической сети, государственной нивелирной сети и государственной гравиметрической сети;

11) зона минимальных расстояний до магистральных или промышленных трубопроводов (газопроводов, нефтепроводов и нефтепродуктопроводов, аммиакопроводов).

2. Ограничения для зон с особыми условиями использования территории установлены в соответствии с действующими нормативами.

№ п/п	Вид зоны	Ограничения в использовании земельных участков и объектов капитального строительства	Основания установления ограничений
1	Защитная зона объекта культурного наследия	Запрещается строительство объектов капитального строительства и их реконструкция, связанная с изменением их параметров (высоты, количества этажей, площади), за исключением строительства и реконструкции линейных объектов.	Приказ управления по охране объектов культурного наследия Воронежской области от 01.09.2020 № 71-01-07/461 «Об утверждении графического описания местоположения границ (с перечнем координат характерных точек этих границ) защитных зон объектов культурного наследия,

			расположенных на территории Воронежской области»
2	Охранная зона объектов электроэнергетики (объектов электросетевого хозяйства и объектов по производству электрической энергии)	1. В охранных зонах объектов электросетевого хозяйства, размещенных на земельных участках, запрещается осуществлять любые действия, которые могут нарушить безопасную работу объектов электросетевого хозяйства, в том числе привести к их повреждению или уничтожению, и (или) повлечь причинение вреда жизни, здоровью граждан и имуществу физических или юридических лиц, а также повлечь нанесение экологического ущерба и возникновение пожаров, в том числе: - набрасывать на провода и опоры воздушных линий электропередачи посторонние предметы, а также подниматься на опоры воздушных линий электропередачи; - размещать любые объекты и предметы (материалы) в пределах созданных в соответствии с требованиями нормативно-технических документов проходов и подъездов для доступа к объектам электросетевого хозяйства, а также проводить любые работы и возводить сооружения, которые могут препятствовать доступу к объектам электросетевого хозяйства, без создания необходимых для такого доступа проходов и подъездов; - находиться в пределах огороженной территории и помещениях распределительных устройств и подстанций, открывать двери и люки распределительных устройств и подстанций, производить переключения и подключения в электрических сетях (указанное требование не распространяется на работников, занятых выполнением разрешённых в установленном порядке работ), разводить огонь в пределах охранных зон вводных и распределительных устройств, подстанций, воздушных линий электропередачи, а также в охранных зонах кабельных линий электропередачи; - размещать свалки; - производить работы ударными механизмами, сбрасывать тяжести массой свыше 5 тонн, производить сброс и слив едких и коррозионных веществ и горюче-смазочных материалов (в охранных зонах подземных кабельных линий электропередачи).	Постановление Правительства Российской Федерации от 24.02.2009 № 160 «О порядке установления охранных зон объектов электросетевого хозяйства и особых условий использования земельных участков, расположенных в границах таких зон» Постановление Правительства Российской Федерации от 18.11.2013 № 1033 «О порядке установления охранных зон объектов по производству электрической энергии и особых условий использования земельных участков, расположенных в границах таких зон»

		2. Для объектов электросетевого хозяйства напряжением свыше 1000 вольт, помимо действий, предусмотренных пунктом 1, запрещается: - складировать или размещать хранилища любых, в том числе горюче-смазочных материалов; - размещать детские и спортивные площадки, стадионы, рынки, торговые точки, полевые станы, загоны для скота, гаражи и стоянки всех видов машин и механизмов, проводить любые мероприятия, связанные с большим скоплением людей, не занятых выполнением разрешённых в установленном порядке работ (в охранных зонах воздушных линий электропередачи); - использовать (запускать) любые летательные аппараты, в том числе воздушных змеев, спортивные модели летательных аппаратов (в охранных зонах воздушных линий электропередачи); - бросать якоря с судов и осуществлять их проход с отданными якорями, цепями, лотами, волокушами и тралами (в охранных зонах подводных кабельных линий электропередачи); - осуществлять проход судов с поднятыми стрелами кранов и других механизмов (в охранных зонах воздушных линий электропередачи). 3. Без письменного решения о согласовании сетевой организации запрещается: - строительство, капитальный ремонт, реконструкция или снос зданий и сооружений; - горные, взрывные, мелиоративные работы, в том числе связанные с временным затоплением земель; - посадка и вырубка деревьев и кустарников; - дноуглубительные, землечерпальные и погрузочно-разгрузочные работы, добыча рыбы, других водных животных и растений придонными орудиями лова, устройство водопоев, колка и заготовка льда (в охранных зонах подводных кабельных линий электропередачи); - проход судов, у которых расстояние по вертикали от верхнего крайнего габарита с грузом или без груза до нижней точки провеса проводов переходов воздушных линий электропередачи через водоёмы менее минимально допустимого расстояния, в том числе с учётом максимального уровня подъёма воды при паводке;	

		- проезд машин и механизмов, имеющих общую высоту с грузом или без груза от поверхности дороги более 4,5 метра (в охранных зонах воздушных линий электропередачи); - земляные работы на глубине более 0,3 метра (на вспахиваемых землях на глубине более 0,45 метра), а также планировка грунта (в охранных зонах подземных кабельных линий электропередачи); - полив сельскохозяйственных культур в случае, если высота струи воды может составить свыше 3 метров (в охранных зонах воздушных линий электропередачи); - полевые сельскохозяйственные работы с применением сельскохозяйственных машин и оборудования высотой более 4 метров (в охранных зонах воздушных линий электропередачи) или полевые сельскохозяйственные работы, связанные с вспашкой земли (в охранных зонах кабельных линий электропередачи). 4. Для объектов электросетевого хозяйства напряжением до 1000 вольт, помимо действий, предусмотренных пунктом 3, без письменного решения о согласовании сетевых организаций запрещается: - размещать детские и спортивные площадки, стадионы, рынки, торговые точки, полевые станы, загоны для скота, гаражи и стоянки всех видов машин и механизмов, садовые, огородные земельные участки и иные объекты недвижимости, расположенные в границах территории ведения гражданами садоводства или огородничества для собственных нужд объекты жилищного строительства, в том числе индивидуального (в охранных зонах воздушных линий электропередачи); - складировать или размещать хранилища любых, в том числе горюче-смазочных материалов; - устраивать причалы для стоянки судов, барж и плавучих кранов, бросать якоря с судов и осуществлять их проход с отданными якорями, цепями, лотами, волокушами и тралами (в охранных зонах подводных кабельных линий электропередачи). 5. В охранных зонах объектов по производству электрической энергии запрещается осуществлять действия, которые могут нарушить безопасную работу объектов, в том числе привести к их повреждению или уничтожению и (или) повлечь причинение вреда	

		жизни, здоровью граждан и имуществу физических или юридических лиц, а также нанесение вреда окружающей среде и возникновение пожаров и чрезвычайных ситуаций, а именно: - убирать, перемещать, засыпать и повреждать предупреждающие знаки; - размещать кладбища, скотомогильники, захоронения отходов производства и потребления, радиоактивных, химических, взрывчатых, токсичных, отравляющих и ядовитых веществ; - производить сброс и слив едких и коррозионных веществ, в том числе растворов кислот, щелочей и солей, а также горюче-смазочных материалов; - разводить огонь и размещать какие-либо открытые или закрытые источники огня; - проводить работы, размещать объекты и предметы, возводить сооружения, которые могут препятствовать доступу к объектам, без создания необходимых для такого доступа проходов и подъездов; - производить работы ударными механизмами, сбрасывать тяжести массой свыше 5 тонн; - складировать любые материалы, в том числе взрывоопасные, пожароопасные и горюче-смазочные. 6. Без письменного согласования владельцев объектов по производству электрической энергии запрещается: - размещать детские и спортивные площадки, стадионы, рынки, торговые точки, полевые станы, загоны для скота, гаражи и стоянки всех видов машин и механизмов; - проводить любые мероприятия, связанные с пребыванием людей, не занятых выполнением работ, разрешенных в установленном порядке; - осуществлять горные, взрывные, мелиоративные работы, в том числе связанные с временным затоплением земель.	
3	Придорожные полосы автомобильных дорог	В придорожных полосах федеральных автомобильных дорог общего пользования, в придорожных полосах автомобильных дорог общего пользования регионального или межмуниципального значения запрещается строительство капитальных сооружений, за исключением: - объектов, предназначенных для обслуживания таких автомобильных дорог, их строительства, реконструкции,	Приказ Минтранса России от 13.01.2010 № 4 «Об установлении и использовании придорожных полос автомобильных дорог федерального значения» Постановление правительства Воронежской области от 19.10.2010 № 879 «Об

		капитального ремонта, ремонта и содержания; - объектов Государственной инспекции безопасности дорожного движения Министерства внутренних дел Российской Федерации; - объектов дорожного сервиса, рекламных конструкций, информационных щитов и указателей; - инженерных коммуникаций.	утверждении Порядка установления и использования придорожных полос автомобильных дорог общего пользования регионального или межмуниципального значения Воронежской области»
4	Охранная зона линий и сооружений связи	В пределах охранной зоны подземной кабельной линии связи или линии радиофикации запрещается: - раскопка грунта при помощи ударных инструментов (ломов, кирк, клиньев и пневматических инструментов); - разработка мерзлого грунта с применением ударных механизмов. Без письменного согласия и присутствия представителей предприятий, эксплуатирующих линии связи и линии радиофикации, запрещается: - осуществлять всякого рода строительные, монтажные и взрывные работы, планировку грунта землеройными механизмами (за исключением зон песчаных барханов) и земляные работы (за исключением вспашки на глубину не более 0,3 метра); - производить геолого-съемочные, поисковые, геодезические и другие изыскательские работы, которые связаны с бурением скважин, шурфованием, взятием проб грунта, осуществлением взрывных работ; - производить посадку деревьев, располагать полевые станы, содержать скот, складировать материалы, корма и удобрения, жечь костры, устраивать стрельбища; - устраивать проезды и стоянки автотранспорта, тракторов и механизмов, провозить негабаритные грузы под проводами воздушных линий связи и линий радиофикации, строить каналы (арыки), устраивать заграждения и другие препятствия; - устраивать причалы для стоянки судов, барж и плавучих кранов, производить погрузочно-разгрузочные, подводно-технические, дноуглубительные и землечерпательные работы, выделять рыбопромысловые участки, производить добычу рыбы, других водных животных, а также водных растений придонными орудиями лова, устраивать водопои, производить колку и заготовку льда. Судам и другим плавучим средствам запрещается бросать якоря, проходить с отданными якорями, цепями, лотами, волокушами и	Постановление Правительства Российской Федерации от 09.06.1995 № 578 «Об утверждении Правил охраны линий и сооружений связи Российской Федерации»

		тралами; - производить строительство и реконструкцию линий электропередач, радиостанций и других объектов, излучающих электромагнитную энергию и оказывающих опасное воздействие на линии связи и линии радиофикации; - производить защиту подземных коммуникаций от коррозии без учета проходящих подземных кабельных линий связи. Запрещается производить всякого рода действия, которые могут нарушить нормальную работу линий связи и линий радиофикации, в частности: - производить снос и реконструкцию зданий и мостов, осуществлять переустройство коллекторов, туннелей метрополитена и железных дорог, где проложены кабели связи, установлены столбы воздушных линий связи и линий радиофикации, размещены технические сооружения радиорелейных станций, кабельные ящики и распределительные коробки, без предварительного выноса заказчиками (застройщиками) линий и сооружений связи, линий и сооружений радиофикации по согласованию с предприятиями, в ведении которых находятся эти линии и сооружения; - производить засыпку трасс подземных кабельных линий связи, устраивать на этих трассах временные склады, стоки химически активных веществ и свалки промышленных, бытовых и прочих отходов, ломать замерные, сигнальные, предупредительные знаки и телефонные колодцы; - открывать двери и люки необслуживаемых усилительных и регенерационных пунктов (наземных и подземных) и радиорелейных станций, кабельных колодцев телефонной канализации, распределительных шкафов и кабельных ящиков, а также подключаться к линиям связи (за исключением лиц, обслуживающих эти линии); - огораживать трассы линий связи, препятствуя свободному доступу к ним технического персонала; - самовольно подключаться к абонентской телефонной линии и линии радиофикации в целях пользования услугами связи; - совершать иные действия, которые могут причинить повреждения сооружениям связи и радиофикации (повреждать опоры и арматуру воздушных линий связи, обрывать провода, набрасывать на них	

		посторонние предметы и другое).	
5	Водоохранная зона	В границах водоохраной зоны запрещается: - использование сточных вод в целях регулирования плодородия почв; - размещение кладбищ, скотомогильников, объектов размещения отходов производства и потребления, химических, взрывчатых, токсичных, отравляющих и ядовитых веществ, пунктов захоронения радиоактивных отходов; - осуществление авиационных мер по борьбе с вредными организмами; - движение и стоянка транспортных средств (кроме специальных транспортных средств), за исключением их движения по дорогам и стоянки на дорогах и в специально оборудованных местах, имеющих твердое покрытие; - строительство и реконструкция автозаправочных станций, складов горюче-смазочных материалов (за исключением случаев, если автозаправочные станции, склады горюче-смазочных материалов размещены на территориях портов, инфраструктуры внутренних водных путей, в том числе баз (сооружений) для стоянки маломерных судов, объектов органов федеральной службы безопасности), станций технического обслуживания, используемых для технического осмотра и ремонта транспортных средств, осуществление мойки транспортных средств; - хранение пестицидов и агрохимикатов (за исключением хранения агрохимикатов в специализированных хранилищах на территориях морских портов за пределами границ прибрежных защитных полос), применение пестицидов и агрохимикатов; - сброс сточных, в том числе дренажных, вод; - разведка и добыча общераспространенных полезных ископаемых (за исключением случаев, если разведка и добыча общераспространенных полезных ископаемых осуществляются пользователями недр, осуществляющими разведку и добычу иных видов полезных ископаемых, в границах предоставленных им в соответствии с законодательством Российской Федерации о недрах горных отводов и (или) геологических отводов на основании утвержденного технического проекта в соответствии со ст. 19.1 Закона Российской Федерации от 21 февраля 1992 года № 2395-1 «О недрах»).	Водный кодекс Российской Федерации

	Рыбоохранная зона	В границах рыбоохранной зоны запрещается: - использование сточных вод в целях регулирования плодородия почв; - размещение кладбищ, скотомогильников, объектов размещения отходов производства и потребления, химических, взрывчатых, токсичных, отравляющих и ядовитых веществ, пунктов захоронения радиоактивных отходов; - осуществление авиационных мер по борьбе с вредными организмами; - движение и стоянка транспортных средств (кроме специальных транспортных средств), за исключением их движения по дорогам и стоянки на дорогах и в специально оборудованных местах, имеющих твердое покрытие; - размещение автозаправочных станций, складов горюче-смазочных материалов (за исключением случаев, если автозаправочные станции, склады горюче-смазочных материалов размещены на территориях портов, судостроительных и судоремонтных организаций, инфраструктуры внутренних водных путей при условии соблюдения требований законодательства в области охраны окружающей среды и Водного кодекса Российской Федерации), станций технического обслуживания, используемых для технического осмотра и ремонта транспортных средств, осуществление мойки транспортного средства; - размещение специализированных хранилищ пестицидов и агрохимикатов, применение пестицидов и агрохимикатов; - сброс сточных, в том числе дренажных, вод; - разведка и добыча общераспространенных полезных ископаемых (за исключением случаев, если разведка и добыча общераспространенных полезных ископаемых осуществляются пользователями недр, осуществляющими разведку и добычу иных видов полезных ископаемых, в границах предоставленных им в соответствии с законодательством Российской Федерации о недрах участков недр на основании утвержденного технического проекта в соответствии со статьей 19.1 Закона Российской Федерации «О недрах»); - распашка земель; - размещение отвалов размываемых грунтов; - выпас сельскохозяйственных животных и организация для них	Постановление Правительства Российской Федерации от 06.10.2008 № 743 «Об утверждении Правил установления рыбоохранных зон»

		летних лагерей, ванн.	
6	Прибрежная защитная полоса	В границах прибрежных защитных полос запрещается: - использование сточных вод в целях регулирования плодородия почв; - размещение кладбищ, скотомогильников, объектов размещения отходов производства и потребления, химических, взрывчатых, токсичных, отравляющих и ядовитых веществ, пунктов захоронения радиоактивных отходов; - осуществление авиационных мер по борьбе с вредными организмами; - движение и стоянка транспортных средств (кроме специальных транспортных средств), за исключением их движения по дорогам и стоянки на дорогах и в специально оборудованных местах, имеющих твердое покрытие; - строительство и реконструкция автозаправочных станций, складов горюче-смазочных материалов (за исключением случаев, если автозаправочные станции, склады горюче-смазочных материалов размещены на территориях портов, инфраструктуры внутренних водных путей, в том числе баз (сооружений) для стоянки маломерных судов, объектов органов федеральной службы безопасности), станций технического обслуживания, используемых для технического осмотра и ремонта транспортных средств, осуществление мойки транспортных средств; - хранение пестицидов и агрохимикатов (за исключением хранения агрохимикатов в специализированных хранилищах на территориях морских портов за пределами границ прибрежных защитных полос), применение пестицидов и агрохимикатов; - сброс сточных, в том числе дренажных, вод; - разведка и добыча общераспространенных полезных ископаемых (за исключением случаев, если разведка и добыча общераспространенных полезных ископаемых осуществляются пользователями недр, осуществляющими разведку и добычу иных видов полезных ископаемых, в границах предоставленных им в соответствии с законодательством Российской Федерации о недрах горных отводов и (или) геологических отводов на основании утвержденного технического проекта в соответствии со ст. 19.1 Закона Российской Федерации от 21 февраля 1992 года № 2395-1 «О недрах»);	Водный кодекс Российской Федерации

		- распашка земель; - размещение отвалов размываемых грунтов; - выпас сельскохозяйственных животных и организация для них летних лагерей, ванн.	
7	Зоны санитарной охраны источников питьевого и хозяйственно-бытового водоснабжения, а также устанавливаемые в случаях, предусмотренных Водным кодексом Российской Федерации, в отношении подземных водных объектов зоны специальной охраны	В зоне санитарной охраны источников питьевого и хозяйственно-бытового водоснабжения запрещается сброс сточных, в том числе дренажных, вод. На территории зоны санитарной охраны подземных источников водоснабжения: 1. В первом поясе не допускается: - посадка высокоствольных деревьев; - все виды строительства, не имеющие непосредственного отношения к эксплуатации, реконструкции и расширению водопроводных сооружений, в том числе прокладка трубопроводов различного назначения; - размещение жилых и хозяйственно-бытовых зданий; - проживание людей; - применение ядохимикатов и удобрений. 2. Во втором поясе запрещено: - закачка отработанных вод в подземные горизонты, подземное складирование твёрдых отходов и разработка недр земли; - размещение кладбищ, скотомогильников, полей ассенизации, полей фильтрации, навозохранилищ, силосных траншей, животноводческих и птицеводческих предприятий и других объектов, обусловливающих опасность микробного загрязнения подземных вод; - применение удобрений и ядохимикатов; - рубка леса главного пользования и реконструкции; - размещение складов горюче-смазочных материалов, ядохимикатов и минеральных удобрений, накопителей промстоков, шламохранилищ и других объектов, обусловливающих опасность химического загрязнения подземных вод. Бурение новых скважин и новое строительство, связанное с нарушением почвенного покрова, производится при обязательном согласовании с центром государственного санитарно-эпидемиологического надзора. 3. В третьем поясе запрещено:	Водный кодекс Российской Федерации СанПиН 2.1.4.1110-02 «Зоны санитарной охраны источников водоснабжения и водопроводов питьевого назначения»

		- закачка отработанных вод в подземные горизонты, подземное складирование твёрдых отходов и разработка недр земли; - размещение складов горюче-смазочных материалов, ядохимикатов и минеральных удобрений, накопителей промстоков, шламохранилищ и других объектов, обусловливающих опасность химического загрязнения подземных вод. Размещение таких объектов допускается в пределах третьего пояса зоны санитарной охраны только при использовании защищённых подземных вод, при условии выполнения специальных мероприятий по защите водоносного горизонта от загрязнения при наличии санитарно-эпидемиологического заключения центра государственного санитарно-эпидемиологического надзора, выданного с учётом заключения органов геологического контроля. Бурение новых скважин и новое строительство, связанное с нарушением почвенного покрова, производится при обязательном согласовании с центром государственного санитарно-эпидемиологического надзора. На территории зоны санитарной охраны поверхностных источников водоснабжения: 1. В первом поясе не допускается: - посадка высокоствольных деревьев; - все виды строительства, не имеющие непосредственного отношения к эксплуатации, реконструкции и расширению водопроводных сооружений, в том числе прокладка трубопроводов различного назначения; - размещение жилых и хозяйственно-бытовых зданий; - проживание людей; - применение ядохимикатов и удобрений; - спуск любых сточных вод, в том числе сточных вод водного транспорта; - купание, стирка белья, водопой скота и другие виды водопользования, оказывающие влияние на качество воды. 2. Во втором поясе не допускается: - рубка леса главного пользования и реконструкции, а также закрепление за лесозаготовительными предприятиями древесины на корню и лесосечного фонда долгосрочного пользования	

		(допускается только рубки ухода и санитарные рубки леса); - расположение стойбищ и выпас скота, а также всякое другое использование водоема и земельных участков, лесных угодий в пределах прибрежной полосы шириной не менее 500 м, которое может привести к ухудшению качества или уменьшению количества воды источника водоснабжения; - отведение сточных вод в зоне водосбора источника водоснабжения, включая его притоки, не отвечающих гигиеническим требованиям к охране поверхностных вод; - размещение кладбищ, скотомогильников, полей ассенизации, полей фильтрации, навозохранилищ, силосных траншей, животноводческих и птицеводческих предприятий и других объектов, обусловливающих опасность микробного загрязнения подземных вод; - применение удобрений и ядохимикатов; - рубка леса главного пользования и реконструкции; - сброс промышленных, сельскохозяйственных, городских и ливневых сточных вод, содержание в которых химических веществ и микроорганизмов превышает установленные санитарными правилами гигиенические нормативы качества воды (с учетом Определения Верховного Суда Российской Федерации от 25.09.2014 № АПЛ14-393); - размещение складов горюче-смазочных материалов, ядохимикатов и минеральных удобрений, накопителей промстоков, шламохранилищ и других объектов, обусловливающих опасность химического загрязнения подземных вод. Регулирование отведения территории для нового строительства жилых, промышленных и сельскохозяйственных объектов, а также согласование изменений технологий действующих предприятий, связанных с повышением степени опасности загрязнения сточными водами источника водоснабжения производится при согласовании с центром государственного санитарно-эпидемиологического надзора. Все работы, в том числе добыча песка, гравия, донноуглубительные, в пределах акватории зоны санитарной охраны допускаются по согласованию с центром государственного санитарно - эпидемиологического надзора лишь при обосновании	

		гидрологическими расчетами отсутствия ухудшения качества воды в створе водозабора. Использование химических методов борьбы с эвтрофикацией водоемов допускается при условии применения препаратов, имеющих положительное санитарно - эпидемиологическое заключение государственной санитарно - эпидемиологической службы Российской Федерации. Использование источников водоснабжения в пределах второго пояса зоны санитарной охраны для купания, туризма, водного спорта и рыбной ловли допускается в установленных местах при условии соблюдения гигиенических требований к охране поверхностных вод, а также гигиенических требований к зонам рекреации водных объектов. 3. В третьем поясе не допускается отведение сточных вод в зоне водосбора источника водоснабжения, включая его притоки, не отвечающих гигиеническим требованиям к охране поверхностных вод. Регулирование отведения территории для нового строительства жилых, промышленных и сельскохозяйственных объектов, а также согласование изменений технологий действующих предприятий, связанных с повышением степени опасности загрязнения сточными водами источника водоснабжения производится при согласовании с центром государственного санитарно-эпидемиологического надзора. Все работы, в том числе добыча песка, гравия, донноуглубительные, в пределах акватории зоны санитарной охраны допускаются по согласованию с центром государственного санитарно - эпидемиологического надзора лишь при обосновании гидрологическими расчетами отсутствия ухудшения качества воды в створе водозабора. Использование химических методов борьбы с эвтрофикацией водоемов допускается при условии применения препаратов, имеющих положительное санитарно - эпидемиологическое заключение государственной санитарно - эпидемиологической службы Российской Федерации.	
8	Зоны затопления и подтопления	В зонах затопления и подтопления запрещается: - размещение новых населенных пунктов и строительство объектов	Водный кодекс Российской Федерации

		капитального строительства без обеспечения инженерной защиты таких населенных пунктов и объектов от затопления, подтопления; - использование сточных вод в целях регулирования плодородия почв; - размещение кладбищ, скотомогильников, объектов размещения отходов производства и потребления, химических, взрывчатых, токсичных, отравляющих и ядовитых веществ, пунктов хранения и захоронения радиоактивных отходов; - осуществление авиационных мер по борьбе с вредными организмами.	
9	Санитарно-защитная зона	В границах санитарно-защитной зоны не допускается использования земельных участков в целях: - размещения жилой застройки, объектов образовательного и медицинского назначения, спортивных сооружений открытого типа, организаций отдыха детей и их оздоровления, зон рекреационного назначения и для ведения садоводства; - размещения объектов для производства и хранения лекарственных средств, объектов пищевых отраслей промышленности, оптовых складов продовольственного сырья и пищевой продукции, комплексов водопроводных сооружений для подготовки и хранения питьевой воды, использования земельных участков в целях производства, хранения и переработки сельскохозяйственной продукции, предназначенной для дальнейшего использования в качестве пищевой продукции, если химическое, физическое и (или) биологическое воздействие объекта, в отношении которого установлена санитарно-защитная зона, приведет к нарушению качества и безопасности таких средств, сырья, воды и продукции в соответствии с установленными требованиями.	Постановление Правительства Российской Федерации от 03.03.2018 № 222 «Об утверждении Правил установления санитарно-защитных зон и использования земельных участков, расположенных в границах санитарно-защитных зон»
10	Охранная зона пунктов государственной геодезической сети, государственной нивелирной сети и государственной гравиметрической сети	В пределах границ охранных зон пунктов запрещается использование земельных участков для осуществления видов деятельности, приводящих к повреждению или уничтожению наружных опознавательных знаков пунктов, нарушению неизменности местоположения их центров, уничтожению, перемещению, засыпке или повреждению составных частей пунктов. Также на земельных участках в границах охранных зон пунктов запрещается проведение работ, размещение объектов и предметов,	Постановление Правительства Российской Федерации от 21.08.2019 № 1080 «Об охранных зонах пунктов государственной геодезической сети, государственной нивелирной сети и государственной гравиметрической сети»

		которые могут препятствовать доступу к пунктам.	
11	Зона минимальных расстояний до магистральных или промышленных трубопроводов (газопроводов, нефтепроводов и нефтепродуктопроводов, аммиакопроводов)	Перечень ограничений использования земельных участков в границах зоны минимальных расстояний до магистральных или промышленных трубопроводов определяется Правительством Российской Федерации в положении о данном виде зоны с особыми условиями использования территории.	

Приложение № 1
к правилам землепользования и застройки
Филоновского сельского поселения
Богучарского муниципального района
Воронежской области

СВЕДЕНИЯ О ГРАНИЦАХ ТЕРРИТОРИАЛЬНЫХ ЗОН, СОДЕРЖАЩИЕ ГРАФИЧЕСКОЕ ОПИСАНИЕ МЕСТОПОЛОЖЕНИЯ ГРАНИЦ ТЕРРИТОРИАЛЬНЫХ ЗОН, ПЕРЕЧЕНЬ КООРДИНАТ ХАРАКТЕРНЫХ ТОЧЕК ГРАНИЦ ТЕРРИТОРИАЛЬНЫХ ЗОН СЕЛА ФИЛОНОВО

ОПИСАНИЕ МЕСТОПОЛОЖЕНИЯ ГРАНИЦ

Зона застройки индивидуальными жилыми домами села Филоново - Ж1/1

(наименование объекта, местоположение границ которого описано
(далее - объект)

Раздел 1

Сведения об объекте		
№ п/п	Характеристики объекта	Описание характеристик
1	2	3
1	Местоположение объекта	Воронежская область, Богучарский муниципальный район, Филоновское сельское поселение, село Филоново
2	Площадь объекта ± величина погрешности определения площади (Р ± Дельта Р)	1317742+/-4018 м²
3	Иные характеристики объекта	-

Раздел 2

Сведения о местоположении границ объекта					
1. Система координат: МСК - 36, зона 2					
2. Сведения о характерных точках границ объекта					
Обозначение характерных точек границ	Координаты, м		Метод определения координат характерной точки	Средняя квадратическая погрешность положения характерной точки (Mt), м	Описание обозначения точки на местности (при наличии)
	X	Y			
1	2	3	4	5	6
1	333671.21	2178664.85	Картометрический	1.00	-
2	333671.47	2178725.07	Картометрический	1.00	-
3	333680.38	2178951.13	Картометрический	1.00	-
4	333715.44	2178956.17	Картометрический	1.00	-
5	333782.65	2179128.35	Картометрический	1.00	-
6	333802.20	2179198.66	Картометрический	1.00	-
7	333830.49	2179237.20	Картометрический	1.00	-
8	333849.66	2179297.63	Картометрический	1.00	-
9	333850.25	2179329.59	Картометрический	1.00	-
10	333721.05	2179379.37	Картометрический	1.00	-
11	333693.16	2179395.25	Картометрический	1.00	-
12	333584.13	2179454.21	Картометрический	1.00	-
13	333540.15	2179368.90	Картометрический	1.00	-
14	333572.88	2179340.78	Картометрический	1.00	-
15	333633.31	2179284.24	Картометрический	1.00	-
16	333582.96	2179109.15	Картометрический	1.00	-
17	333491.54	2178902.87	Картометрический	1.00	-
18	333490.24	2178665.77	Картометрический	1.00	-
19	333539.18	2178663.95	Картометрический	1.00	-
20	333567.64	2178663.24	Картометрический	1.00	-
21	333605.68	2178663.50	Картометрический	1.00	-
22	333638.69	2178665.01	Картометрический	1.00	-
1	333671.21	2178664.85	Картометрический	1.00	-
23	333385.25	2177637.04	Картометрический	1.00	-
24	333424.91	2177657.68	Картометрический	1.00	-
25	333539.38	2177776.02	Картометрический	1.00	-
26	333583.34	2177858.14	Картометрический	1.00	-
27	333554.23	2177873.14	Картометрический	1.00	-
28	333566.10	2177894.09	Картометрический	1.00	-
29	333579.72	2177933.08	Картометрический	1.00	-
30	333598.56	2177949.00	Картометрический	1.00	-
31	333622.77	2177985.16	Картометрический	1.00	-
32	333646.83	2178020.92	Картометрический	1.00	-
33	333647.31	2178021.65	Картометрический	1.00	-
34	333556.71	2178092.22	Картометрический	1.00	-
35	333503.35	2178018.51	Картометрический	1.00	-

1	2	3	4	5	6
36	333304.25	2178166.48	Картометрический	1.00	-
37	333261.22	2178109.64	Картометрический	1.00	-
38	333259.10	2177967.38	Картометрический	1.00	-
39	333231.21	2177856.20	Картометрический	1.00	-
40	333243.24	2177806.27	Картометрический	1.00	-
41	333219.41	2177776.05	Картометрический	1.00	-
42	333239.36	2177678.83	Картометрический	1.00	-
43	333167.51	2177712.33	Картометрический	1.00	-
44	333195.59	2177788.84	Картометрический	1.00	-
45	333208.38	2177808.40	Картометрический	1.00	-
46	333205.06	2177857.17	Картометрический	1.00	-
47	333190.16	2177922.33	Картометрический	1.00	-
48	333171.20	2177918.02	Картометрический	1.00	-
49	333187.37	2178165.97	Картометрический	1.00	-
50	333209.34	2178187.40	Картометрический	1.00	-
51	333225.24	2178220.56	Картометрический	1.00	-
52	333231.99	2178252.38	Картометрический	1.00	-
53	333273.91	2178274.52	Картометрический	1.00	-
54	333269.58	2178281.24	Картометрический	1.00	-
55	333247.89	2178286.67	Картометрический	1.00	-
56	333255.87	2178328.05	Картометрический	1.00	-
57	333250.79	2178364.43	Картометрический	1.00	-
58	333315.48	2178436.48	Картометрический	1.00	-
59	333313.55	2178490.32	Картометрический	1.00	-
60	333286.06	2178466.97	Картометрический	1.00	-
61	333291.37	2178551.41	Картометрический	1.00	-
62	333301.50	2178644.08	Картометрический	1.00	-
63	333262.26	2178647.14	Картометрический	1.00	-
64	333234.75	2178648.05	Картометрический	1.00	-
65	333185.29	2178650.05	Картометрический	1.00	-
66	333145.29	2178650.72	Картометрический	1.00	-
67	333098.72	2178651.22	Картометрический	1.00	-
68	333091.82	2178646.32	Картометрический	1.00	-
69	333087.39	2178638.75	Картометрический	1.00	-
70	333084.94	2178623.59	Картометрический	1.00	-
71	333077.80	2178574.11	Картометрический	1.00	-
72	333075.96	2178550.50	Картометрический	1.00	-
73	333074.12	2178538.97	Картометрический	1.00	-
74	333062.50	2178540.51	Картометрический	1.00	-
75	333063.49	2178553.17	Картометрический	1.00	-
76	333060.28	2178558.87	Картометрический	1.00	-
77	333049.25	2178562.71	Картометрический	1.00	-
78	333034.28	2178563.87	Картометрический	1.00	-
79	332993.34	2178568.97	Картометрический	1.00	-
80	332945.70	2178573.96	Картометрический	1.00	-
81	332945.49	2178567.33	Картометрический	1.00	-
82	332939.76	2178544.44	Картометрический	1.00	-
83	332951.49	2178541.83	Картометрический	1.00	-
84	332949.16	2178518.78	Картометрический	1.00	-
85	332949.33	2178512.10	Картометрический	1.00	-
86	332948.18	2178503.78	Картометрический	1.00	-

1	2	3	4	5	6
87	332982.54	2178494.94	Картометрический	1.00	-
88	332975.50	2178454.15	Картометрический	1.00	-
89	332938.66	2178460.60	Картометрический	1.00	-
90	332899.73	2178471.42	Картометрический	1.00	-
91	332895.06	2178453.27	Картометрический	1.00	-
92	332889.86	2178437.99	Картометрический	1.00	-
93	332884.13	2178420.53	Картометрический	1.00	-
94	332867.64	2178426.55	Картометрический	1.00	-
95	332855.11	2178345.97	Картометрический	1.00	-
96	332811.54	2178354.58	Картометрический	1.00	-
97	332809.48	2178343.12	Картометрический	1.00	-
98	332804.67	2178344.11	Картометрический	1.00	-
99	332804.09	2178342.20	Картометрический	1.00	-
100	332803.54	2178339.90	Картометрический	1.00	-
101	332794.02	2178298.24	Картометрический	1.00	-
102	332792.59	2178291.98	Картометрический	1.00	-
103	332791.99	2178289.79	Картометрический	1.00	-
104	332791.95	2178287.92	Картометрический	1.00	-
105	332788.52	2178271.07	Картометрический	1.00	-
106	332786.53	2178260.61	Картометрический	1.00	-
107	332748.80	2178265.96	Картометрический	1.00	-
108	332743.97	2178226.40	Картометрический	1.00	-
109	332738.57	2178182.21	Картометрический	1.00	-
110	332731.16	2178133.63	Картометрический	1.00	-
111	332724.97	2178084.86	Картометрический	1.00	-
112	332721.83	2178058.36	Картометрический	1.00	-
113	332719.17	2178039.63	Картометрический	1.00	-
114	332715.17	2178016.33	Картометрический	1.00	-
115	332709.90	2177984.94	Картометрический	1.00	-
116	332707.99	2177967.57	Картометрический	1.00	-
117	332703.55	2177943.38	Картометрический	1.00	-
118	332701.44	2177932.97	Картометрический	1.00	-
119	332706.95	2177929.60	Картометрический	1.00	-
120	332723.29	2177923.63	Картометрический	1.00	-
121	332721.06	2177915.04	Картометрический	1.00	-
122	332738.09	2177907.93	Картометрический	1.00	-
123	332886.18	2177852.23	Картометрический	1.00	-
124	332944.19	2177822.12	Картометрический	1.00	-
125	332962.30	2177811.36	Картометрический	1.00	-
126	333046.92	2177749.04	Картометрический	1.00	-
127	333099.86	2177715.85	Картометрический	1.00	-
128	333263.86	2177635.81	Картометрический	1.00	-
129	333317.52	2177627.36	Картометрический	1.00	-
130	333354.04	2177630.79	Картометрический	1.00	-
23	333385.25	2177637.04	Картометрический	1.00	-
131	333308.28	2178667.98	Картометрический	1.00	-
132	333324.59	2178806.23	Картометрический	1.00	-
133	333337.37	2178983.25	Картометрический	1.00	-
134	333345.12	2179104.88	Картометрический	1.00	-
135	333381.52	2179143.04	Картометрический	1.00	-

1	2	3	4	5	6
136	333351.75	2179175.57	Картометрический	1.00	-
137	333337.57	2179191.07	Картометрический	1.00	-
138	333294.17	2179147.30	Картометрический	1.00	-
139	333210.51	2179141.49	Картометрический	1.00	-
140	333164.01	2179122.35	Картометрический	1.00	-
141	333155.77	2179115.11	Картометрический	1.00	-
142	333162.83	2179090.56	Картометрический	1.00	-
143	333146.40	2179080.44	Картометрический	1.00	-
144	333126.80	2179071.40	Картометрический	1.00	-
145	333114.00	2179051.02	Картометрический	1.00	-
146	333047.40	2179031.46	Картометрический	1.00	-
147	332895.36	2178801.77	Картометрический	1.00	-
148	332869.94	2178823.28	Картометрический	1.00	-
149	332842.51	2178801.03	Картометрический	1.00	-
150	332876.20	2178746.02	Картометрический	1.00	-
151	332847.93	2178670.87	Картометрический	1.00	-
152	332837.08	2178671.26	Картометрический	1.00	-
153	332825.46	2178629.81	Картометрический	1.00	-
154	332806.48	2178646.86	Картометрический	1.00	-
155	332784.85	2178614.02	Картометрический	1.00	-
156	332815.23	2178589.97	Картометрический	1.00	-
157	332837.35	2178572.48	Картометрический	1.00	-
158	332844.91	2178558.04	Картометрический	1.00	-
159	332859.16	2178576.42	Картометрический	1.00	-
160	332868.98	2178591.46	Картометрический	1.00	-
161	332881.07	2178603.43	Картометрический	1.00	-
162	332893.07	2178615.75	Картометрический	1.00	-
163	332907.16	2178606.47	Картометрический	1.00	-
164	332964.17	2178677.77	Картометрический	1.00	-
165	333113.47	2178862.78	Картометрический	1.00	-
166	333126.07	2178860.25	Картометрический	1.00	-
167	333080.19	2178685.55	Картометрический	1.00	-
168	333096.45	2178682.07	Картометрический	1.00	-
169	333094.60	2178671.81	Картометрический	1.00	-
170	333096.31	2178667.47	Картометрический	1.00	-
171	333101.04	2178665.63	Картометрический	1.00	-
172	333146.01	2178666.89	Картометрический	1.00	-
173	333188.03	2178666.73	Картометрический	1.00	-
174	333239.98	2178667.05	Картометрический	1.00	-
175	333265.85	2178666.98	Картометрический	1.00	-
176	333286.36	2178668.06	Картометрический	1.00	-
131	333308.28	2178667.98	Картометрический	1.00	-
177	333352.04	2179380.00	Картометрический	1.00	-
178	333420.41	2179481.51	Картометрический	1.00	-
179	333446.55	2179525.43	Картометрический	1.00	-
180	333465.17	2179552.86	Картометрический	1.00	-
181	333482.93	2179595.67	Картометрический	1.00	-
182	333489.54	2179640.84	Картометрический	1.00	-
183	333486.50	2179647.45	Картометрический	1.00	-
184	333462.46	2179661.30	Картометрический	1.00	-

1	2	3	4	5	6
185	333452.11	2179670.61	Картометрический	1.00	-
186	333426.13	2179713.17	Картометрический	1.00	-
187	333419.90	2179719.82	Картометрический	1.00	-
188	333412.76	2179723.19	Картометрический	1.00	-
189	333399.84	2179723.55	Картометрический	1.00	-
190	333334.49	2179739.18	Картометрический	1.00	-
191	333300.92	2179753.81	Картометрический	1.00	-
192	333295.02	2179753.69	Картометрический	1.00	-
193	333248.12	2179737.93	Картометрический	1.00	-
194	333172.73	2179797.31	Картометрический	1.00	-
195	333122.42	2179795.92	Картометрический	1.00	-
196	333078.00	2179749.59	Картометрический	1.00	-
197	332924.02	2179622.37	Картометрический	1.00	-
198	332861.20	2179569.23	Картометрический	1.00	-
199	332922.69	2179370.81	Картометрический	1.00	-
200	332805.32	2179261.18	Картометрический	1.00	-
201	332693.75	2179430.85	Картометрический	1.00	-
202	332555.35	2179284.98	Картометрический	1.00	-
203	332465.87	2179201.03	Картометрический	1.00	-
204	332429.41	2179171.97	Картометрический	1.00	-
205	332290.55	2179005.64	Картометрический	1.00	-
206	332285.53	2179001.13	Картометрический	1.00	-
207	332379.60	2178895.02	Картометрический	1.00	-
208	332511.70	2178739.01	Картометрический	1.00	-
209	332649.79	2178578.65	Картометрический	1.00	-
210	332619.00	2178555.20	Картометрический	1.00	-
211	332655.99	2178505.24	Картометрический	1.00	-
212	332686.01	2178536.23	Картометрический	1.00	-
213	332702.84	2178515.53	Картометрический	1.00	-
214	332768.91	2178594.90	Картометрический	1.00	-
215	332756.12	2178605.02	Картометрический	1.00	-
216	332773.56	2178696.05	Картометрический	1.00	-
217	332807.26	2178739.05	Картометрический	1.00	-
218	332854.21	2178836.59	Картометрический	1.00	-
219	332850.04	2178840.12	Картометрический	1.00	-
220	332877.54	2178893.57	Картометрический	1.00	-
221	332873.79	2178948.59	Картометрический	1.00	-
222	332860.97	2178970.84	Картометрический	1.00	-
223	332838.42	2178954.59	Картометрический	1.00	-
224	332817.01	2178966.73	Картометрический	1.00	-
225	332659.85	2178917.20	Картометрический	1.00	-
226	332639.31	2179010.75	Картометрический	1.00	-
227	332848.49	2179070.79	Картометрический	1.00	-
228	332918.79	2179139.65	Картометрический	1.00	-
229	332941.94	2179116.21	Картометрический	1.00	-
230	332956.33	2179132.90	Картометрический	1.00	-
231	332932.55	2179161.05	Картометрический	1.00	-
232	333023.58	2179308.83	Картометрический	1.00	-
233	333066.41	2179254.21	Картометрический	1.00	-
234	333127.22	2179324.71	Картометрический	1.00	-
235	333209.35	2179395.99	Картометрический	1.00	-

1	2	3	4	5	6
236	333276.36	2179407.61	Картометрический	1.00	-
177	333352.04	2179380.00	Картометрический	1.00	-

3. Сведения о характерных точках части (частей) границы объекта

Обозначение характерных точек части границы	Координаты, м		Метод определения координат характерной точки	Средняя квадратическая погрешность положения характерной точки (Mt), м	Описание обозначения точки на местности (при наличии)
	X	Y			
1	2	3	4	5	6
Часть №					
-	-	-	-	-	-

Раздел 3

Сведения о местоположении измененных (уточненных) границ объекта							
1. Система координат: -							
2. Сведения о характерных точках границ объекта							
Обозначение характерных точек границ	Существующие координаты, м		Измененные (уточненные) координаты, м		Метод определения координат характерной точки	Средняя квадратическая погрешность положения характерной точки (Mt), м	Описание обозначения точки на местности (при наличии)
	X	Y	X	Y			
1	2	3	4	5	6	7	8
-	-	-	-	-	-	-	-
3.Сведения о характерных точках части (частей) границы объекта							
Часть №							
-	-	-	-	-	-	-	-

Раздел 4

План границ объекта

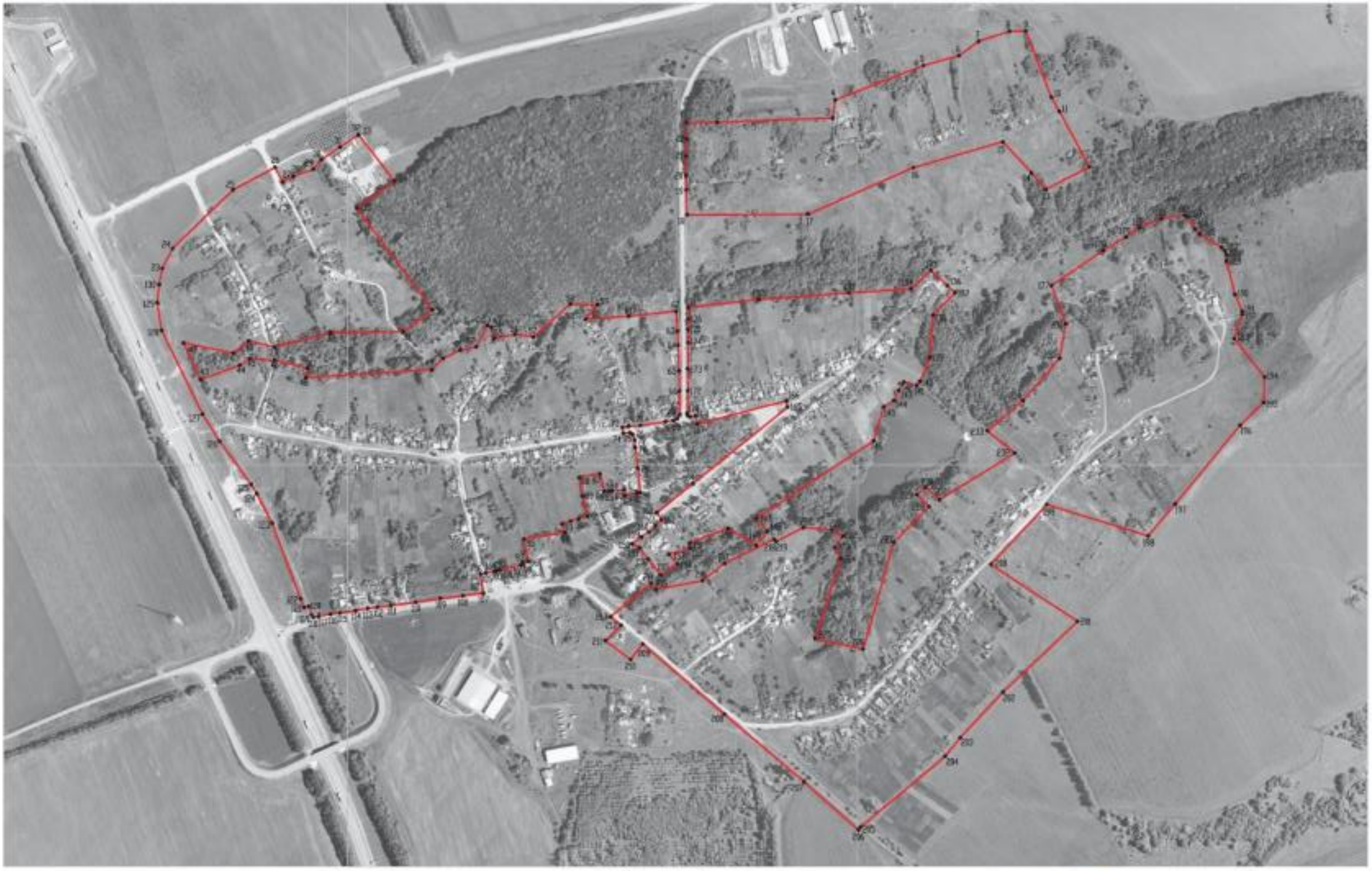

Масштаб 1:5000

Используемые условные знаки и обозначения:

границы территориальной зоны

характерная точка границ территориальной зоны

Заместитель руководителя БУНО «Нормативно-проектный центр»

Подпись _____ А.Н. Романов Дата «04» февраля 2021 г.

Место для оттиска печати (при наличии) лица, составившего описание местоположения границ объекта

ОПИСАНИЕ МЕСТОПОЛОЖЕНИЯ ГРАНИЦ

Зона застройки малоэтажными многоквартирными жилыми домами
села Филоново - Ж2/1

(наименование объекта, местоположение границ которого описано
(далее - объект)

Раздел 1

Сведения об объекте		
№ п/п	Характеристики объекта	Описание характеристик
1	2	3
1	Местоположение объекта	Воронежская область, Богучарский муниципальный район, Филоновское сельское поселение, село Филоново
2	Площадь объекта ± величина погрешности определения площади (Р ± Дельта Р)	11188+/-370 м²
3	Иные характеристики объекта	-

Раздел 2

Сведения о местоположении границ объекта					
1. Система координат: МСК - 36, зона 2					
2. Сведения о характерных точках границ объекта					
Обозначение характерных точек границ	Координаты, м		Метод определения координат характерной точки	Средняя квадратическая погрешность положения характерной точки (Mt), м	Описание обозначения точки на местности (при наличии)
	X	Y			
1	2	3	4	5	6
1	332844.91	2178558.04	Картометрический	1.00	-
2	332837.35	2178572.48	Картометрический	1.00	-
3	332815.23	2178589.97	Картометрический	1.00	-
4	332784.85	2178614.02	Картометрический	1.00	-
5	332768.91	2178594.90	Картометрический	1.00	-
6	332702.84	2178515.53	Картометрический	1.00	-
7	332752.02	2178454.95	Картометрический	1.00	-
8	332761.49	2178468.77	Картометрический	1.00	-
9	332767.27	2178467.97	Картометрический	1.00	-
10	332773.32	2178468.75	Картометрический	1.00	-
11	332788.89	2178488.61	Картометрический	1.00	-
12	332817.99	2178524.70	Картометрический	1.00	-
13	332823.49	2178531.50	Картометрический	1.00	-
1	332844.91	2178558.04	Картометрический	1.00	-
3. Сведения о характерных точках части (частей) границы объекта					
Обозначение характерных точек части границы	Координаты, м		Метод определения координат характерной точки	Средняя квадратическая погрешность положения характерной точки (Mt), м	Описание обозначения точки на местности (при наличии)
	X	Y			
1	2	3	4	5	6
Часть №					
-	-	-	-	-	-

Раздел 3

Сведения о местоположении измененных (уточненных) границ объекта							
1. Система координат: -							
2. Сведения о характерных точках границ объекта							
Обозначение характерных точек границ	Существующие координаты, м		Измененные (уточненные) координаты, м		Метод определения координат характерной точки	Средняя квадратическая погрешность положения характерной точки (Mt), м	Описание обозначения точки на местности (при наличии)
	X	Y	X	Y			
1	2	3	4	5	6	7	8
-	-	-	-	-	-	-	-
3.Сведения о характерных точках части (частей) границы объекта							
Часть №							
-	-	-	-	-	-	-	-

Раздел 4

План границ объекта

Масштаб 1:1000

Используемые условные знаки и обозначения:

границы территориальной зоны

•1 характерная точка границ территориальной зоны

Заместитель руководителя БУВО «Нормативно-проектный центр»

Подпись _____ А.В. Ромашов Дата « 04 » февраля 2021 г.

Место для оттиска печати (при наличии) лица, составившего описание местоположения границ объекта

ОПИСАНИЕ МЕСТОПОЛОЖЕНИЯ ГРАНИЦ

Общественно-деловая зона села Филоново - ОД/1

(наименование объекта, местоположение границ которого описано
(далее - объект)

Раздел 1

Сведения об объекте		
№ п/п	Характеристики объекта	Описание характеристик
1	2	3
1	Местоположение объекта	Воронежская область, Богучарский муниципальный район, Филоновское сельское поселение, село Филоново
2	Площадь объекта ± величина погрешности определения площади (Р ± Дельта Р)	51848+/-797 м²
3	Иные характеристики объекта	-

Раздел 2

Сведения о местоположении границ объекта					
1. Система координат: МСК - 36, зона 2					
2. Сведения о характерных точках границ объекта					
Обозначение характерных точек границ	Координаты, м		Метод определения координат характерной точки	Средняя квадратическая погрешность положения характерной точки (Mt), м	Описание обозначения точки на местности (при наличии)
	X	Y			
1	2	3	4	5	6
1	333061.46	2178577.72	Картометрический	1.00	-
2	333063.21	2178583.26	Картометрический	1.00	-
3	333065.29	2178603.40	Картометрический	1.00	-
4	333072.88	2178646.25	Картометрический	1.00	-
5	333075.60	2178662.35	Картометрический	1.00	-
6	333080.19	2178685.55	Картометрический	1.00	-
7	333126.07	2178860.25	Картометрический	1.00	-
8	333113.47	2178862.78	Картометрический	1.00	-
9	332964.17	2178677.77	Картометрический	1.00	-
10	332907.16	2178606.47	Картометрический	1.00	-
11	332902.40	2178598.00	Картометрический	1.00	-
12	332901.74	2178592.23	Картометрический	1.00	-
13	332916.23	2178590.63	Картометрический	1.00	-
14	332941.86	2178587.82	Картометрический	1.00	-
15	332944.87	2178588.56	Картометрический	1.00	-
16	332950.88	2178602.48	Картометрический	1.00	-
17	332958.75	2178598.75	Картометрический	1.00	-
18	332954.65	2178589.62	Картометрический	1.00	-
19	332954.69	2178587.91	Картометрический	1.00	-
20	332955.85	2178586.91	Картометрический	1.00	-
21	332996.09	2178582.00	Картометрический	1.00	-
22	333027.27	2178578.50	Картометрический	1.00	-
23	333050.60	2178575.72	Картометрический	1.00	-
1	333061.46	2178577.72	Картометрический	1.00	-
24	332975.50	2178454.15	Картометрический	1.00	-
25	332982.54	2178494.94	Картометрический	1.00	-
26	332948.18	2178503.78	Картометрический	1.00	-
27	332949.33	2178512.10	Картометрический	1.00	-
28	332949.16	2178518.78	Картометрический	1.00	-
29	332951.49	2178541.83	Картометрический	1.00	-
30	332939.76	2178544.44	Картометрический	1.00	-
31	332945.49	2178567.33	Картометрический	1.00	-
32	332945.70	2178573.96	Картометрический	1.00	-
33	332897.58	2178578.19	Картометрический	1.00	-

1	2	3	4	5	6
34	332884.44	2178576.95	Картометрический	1.00	-
35	332877.64	2178574.16	Картометрический	1.00	-
36	332858.56	2178547.80	Картометрический	1.00	-
37	332833.39	2178514.00	Картометрический	1.00	-
38	332804.28	2178476.35	Картометрический	1.00	-
39	332786.82	2178452.00	Картометрический	1.00	-
40	332773.66	2178426.32	Картометрический	1.00	-
41	332768.28	2178405.76	Картометрический	1.00	-
42	332763.54	2178380.14	Картометрический	1.00	-
43	332778.30	2178377.12	Картометрический	1.00	-
44	332762.13	2178302.16	Картометрический	1.00	-
45	332788.52	2178271.07	Картометрический	1.00	-
46	332791.95	2178287.92	Картометрический	1.00	-
47	332791.99	2178289.79	Картометрический	1.00	-
48	332792.59	2178291.98	Картометрический	1.00	-
49	332794.02	2178298.24	Картометрический	1.00	-
50	332803.54	2178339.90	Картометрический	1.00	-
51	332804.09	2178342.20	Картометрический	1.00	-
52	332804.67	2178344.11	Картометрический	1.00	-
53	332809.48	2178343.12	Картометрический	1.00	-
54	332811.54	2178354.58	Картометрический	1.00	-
55	332855.11	2178345.97	Картометрический	1.00	-
56	332867.64	2178426.55	Картометрический	1.00	-
57	332884.13	2178420.53	Картометрический	1.00	-
58	332889.86	2178437.99	Картометрический	1.00	-
59	332895.06	2178453.27	Картометрический	1.00	-
60	332899.73	2178471.42	Картометрический	1.00	-
61	332938.66	2178460.60	Картометрический	1.00	-
24	332975.50	2178454.15	Картометрический	1.00	-

3. Сведения о характерных точках части (частей) границы объекта

Обозначение характерных точек части границы	Координаты, м		Метод определения координат характерной точки	Средняя квадратическая погрешность положения характерной точки (Mt), м	Описание обозначения точки на местности (при наличии)
	X	Y			
1	2	3	4	5	6
Часть №					
-	-	-	-	-	-

Раздел 3

Сведения о местоположении измененных (уточненных) границ объекта							
1. Система координат: -							
2. Сведения о характерных точках границ объекта							
Обозначение характерных точек границ	Существующие координаты, м		Измененные (уточненные) координаты, м		Метод определения координат характерной точки	Средняя квадратическая погрешность положения характерной точки (Mt), м	Описание обозначения точки на местности (при наличии)
	X	Y	X	Y			
1	2	3	4	5	6	7	8
-	-	-	-	-	-	-	-
3.Сведения о характерных точках части (частей) границы объекта							
Часть №							
-	-	-	-	-	-	-	-

Раздел 4

План границ объекта

Масштаб 1:2000

Используемые условные знаки и обозначения:

границы территориальной зоны

•1 характерная точка границ территориальной зоны

Заместитель руководителя БУНО «Нормативно-проектный центр»

Подпись А.В. Романов Дата « 04 » февраля 2021 г.

Место для оттиска печати (при наличии) лица, составившего описание местоположения границ объекта

ОПИСАНИЕ МЕСТОПОЛОЖЕНИЯ ГРАНИЦ

Зона улиц, дорог, инженерной и транспортной инфраструктуры
села Филоново - ИТ1/1

(наименование объекта, местоположение границ которого описано
(далее - объект)

Раздел 1

Сведения об объекте		
№ п/п	Характеристики объекта	Описание характеристик
1	2	3
1	Местоположение объекта	Воронежская область, Богучарский муниципальный район, Филоновское сельское поселение, село Филоново
2	Площадь объекта ± величина погрешности определения площади (Р ± Дельта Р)	53662+/-811 м²
3	Иные характеристики объекта	-

Раздел 2

Сведения о местоположении границ объекта					
1. Система координат: МСК - 36, зона 2					
2. Сведения о характерных точках границ объекта					
Обозначение характерных точек границ	Координаты, м		Метод определения координат характерной точки	Средняя квадратическая погрешность положения характерной точки (Mt), м	Описание обозначения точки на местности (при наличии)
	X	Y			
1	2	3	4	5	6
1	333971.26	2178808.10	Картометрический	1.00	-
2	333973.98	2178813.92	Картометрический	1.00	-
3	333982.09	2178825.81	Картометрический	1.00	-
4	333947.54	2178833.89	Картометрический	1.00	-
5	333904.62	2178841.81	Картометрический	1.00	-
6	333891.62	2178847.01	Картометрический	1.00	-
7	333888.75	2178850.57	Картометрический	1.00	-
8	333889.06	2178855.53	Картометрический	1.00	-
9	333870.13	2178858.00	Картометрический	1.00	-
10	333860.65	2178833.93	Картометрический	1.00	-
11	333853.94	2178816.35	Картометрический	1.00	-
12	333842.60	2178787.11	Картометрический	1.00	-
13	333825.31	2178749.17	Картометрический	1.00	-
14	333808.43	2178728.00	Картометрический	1.00	-
15	333796.99	2178715.99	Картометрический	1.00	-
16	333773.31	2178697.27	Картометрический	1.00	-
17	333748.77	2178683.99	Картометрический	1.00	-
18	333715.84	2178671.60	Картометрический	1.00	-
19	333695.58	2178667.28	Картометрический	1.00	-
20	333671.21	2178664.85	Картометрический	1.00	-
21	333638.69	2178665.01	Картометрический	1.00	-
22	333605.68	2178663.50	Картометрический	1.00	-
23	333567.64	2178663.24	Картометрический	1.00	-
24	333539.18	2178663.95	Картометрический	1.00	-
25	333490.24	2178665.77	Картометрический	1.00	-
26	333448.91	2178667.12	Картометрический	1.00	-
27	333419.38	2178672.50	Картометрический	1.00	-
28	333383.79	2178687.40	Картометрический	1.00	-
29	333351.41	2178678.17	Картометрический	1.00	-
30	333308.28	2178667.98	Картометрический	1.00	-
31	333286.36	2178668.06	Картометрический	1.00	-
32	333265.85	2178666.98	Картометрический	1.00	-
33	333239.98	2178667.05	Картометрический	1.00	-
34	333188.03	2178666.73	Картометрический	1.00	-
35	333146.01	2178666.89	Картометрический	1.00	-
36	333101.04	2178665.63	Картометрический	1.00	-
37	333096.31	2178667.47	Картометрический	1.00	-

1	2	3	4	5	6
38	333094.60	2178671.81	Картометрический	1.00	-
39	333096.45	2178682.07	Картометрический	1.00	-
40	333080.19	2178685.55	Картометрический	1.00	-
41	333075.60	2178662.35	Картометрический	1.00	-
42	333072.88	2178646.25	Картометрический	1.00	-
43	333065.29	2178603.40	Картометрический	1.00	-
44	333063.21	2178583.26	Картометрический	1.00	-
45	333061.46	2178577.72	Картометрический	1.00	-
46	333050.60	2178575.72	Картометрический	1.00	-
47	333027.27	2178578.50	Картометрический	1.00	-
48	332996.09	2178582.00	Картометрический	1.00	-
49	332955.85	2178586.91	Картометрический	1.00	-
50	332954.69	2178587.91	Картометрический	1.00	-
51	332954.65	2178589.62	Картометрический	1.00	-
52	332958.75	2178598.75	Картометрический	1.00	-
53	332950.88	2178602.48	Картометрический	1.00	-
54	332944.87	2178588.56	Картометрический	1.00	-
55	332941.86	2178587.82	Картометрический	1.00	-
56	332916.23	2178590.63	Картометрический	1.00	-
57	332901.74	2178592.23	Картометрический	1.00	-
58	332902.40	2178598.00	Картометрический	1.00	-
59	332907.16	2178606.47	Картометрический	1.00	-
60	332893.07	2178615.75	Картометрический	1.00	-
61	332881.07	2178603.43	Картометрический	1.00	-
62	332868.98	2178591.46	Картометрический	1.00	-
63	332859.16	2178576.42	Картометрический	1.00	-
64	332844.91	2178558.04	Картометрический	1.00	-
65	332823.49	2178531.50	Картометрический	1.00	-
66	332817.99	2178524.70	Картометрический	1.00	-
67	332788.89	2178488.61	Картометрический	1.00	-
68	332773.32	2178468.75	Картометрический	1.00	-
69	332767.27	2178467.97	Картометрический	1.00	-
70	332761.49	2178468.77	Картометрический	1.00	-
71	332752.02	2178454.95	Картометрический	1.00	-
72	332755.20	2178442.52	Картометрический	1.00	-
73	332757.65	2178431.83	Картометрический	1.00	-
74	332752.52	2178400.04	Картометрический	1.00	-
75	332749.14	2178381.09	Картометрический	1.00	-
76	332745.65	2178355.99	Картометрический	1.00	-
77	332739.13	2178321.28	Картометрический	1.00	-
78	332737.53	2178318.90	Картометрический	1.00	-
79	332735.03	2178317.16	Картометрический	1.00	-
80	332725.55	2178317.24	Картометрический	1.00	-
81	332723.99	2178305.14	Картометрический	1.00	-
82	332732.84	2178304.85	Картометрический	1.00	-
83	332734.44	2178303.64	Картометрический	1.00	-
84	332734.72	2178301.82	Картометрический	1.00	-
85	332729.61	2178266.70	Картометрический	1.00	-

1	2	3	4	5	6
86	332720.38	2178201.37	Картометрический	1.00	-
87	332711.91	2178138.38	Картометрический	1.00	-
88	332704.09	2178087.55	Картометрический	1.00	-
89	332701.38	2178065.11	Картометрический	1.00	-
90	332697.51	2178065.65	Картометрический	1.00	-
91	332699.03	2178052.26	Картометрический	1.00	-
92	332697.39	2178041.90	Картометрический	1.00	-
93	332695.87	2178032.30	Картометрический	1.00	-
94	332693.72	2178025.73	Картометрический	1.00	-
95	332690.31	2178020.42	Картометрический	1.00	-
96	332686.40	2178017.52	Картометрический	1.00	-
97	332681.60	2178016.00	Картометрический	1.00	-
98	332675.53	2178015.50	Картометрический	1.00	-
99	332669.16	2178016.39	Картометрический	1.00	-
100	332663.60	2178018.42	Картометрический	1.00	-
101	332658.18	2178019.91	Картометрический	1.00	-
102	332647.94	2178020.72	Картометрический	1.00	-
103	332671.29	2177982.28	Картометрический	1.00	-
104	332687.52	2177940.41	Картометрический	1.00	-
105	332687.71	2177939.94	Картометрический	1.00	-
106	332682.99	2177918.12	Картометрический	1.00	-
107	332690.54	2177915.64	Картометрический	1.00	-
108	332682.61	2177891.02	Картометрический	1.00	-
109	332692.30	2177886.60	Картометрический	1.00	-
110	332747.14	2177862.35	Картометрический	1.00	-
111	332869.09	2177807.61	Картометрический	1.00	-
112	332883.17	2177844.59	Картометрический	1.00	-
113	332886.18	2177852.23	Картометрический	1.00	-
114	332738.09	2177907.93	Аналитический	0.10	-
115	332721.06	2177915.04	Картометрический	1.00	-
116	332723.29	2177923.63	Картометрический	1.00	-
117	332706.95	2177929.60	Картометрический	1.00	-
118	332701.44	2177932.97	Картометрический	1.00	-
119	332703.55	2177943.38	Картометрический	1.00	-
120	332707.99	2177967.57	Картометрический	1.00	-
121	332709.90	2177984.94	Картометрический	1.00	-
122	332715.17	2178016.33	Картометрический	1.00	-
123	332719.17	2178039.63	Картометрический	1.00	-
124	332721.83	2178058.36	Картометрический	1.00	-
125	332724.97	2178084.86	Картометрический	1.00	-
126	332731.16	2178133.63	Картометрический	1.00	-
127	332738.57	2178182.21	Картометрический	1.00	-
128	332743.97	2178226.40	Картометрический	1.00	-
129	332748.80	2178265.96	Картометрический	1.00	-
130	332786.53	2178260.61	Картометрический	1.00	-
131	332788.52	2178271.07	Картометрический	1.00	-
132	332762.13	2178302.16	Картометрический	1.00	-
133	332778.30	2178377.12	Картометрический	1.00	-

1	2	3	4	5	6
134	332763.54	2178380.14	Картометрический	1.00	-
135	332768.28	2178405.76	Картометрический	1.00	-
136	332773.66	2178426.32	Картометрический	1.00	-
137	332786.82	2178452.00	Картометрический	1.00	-
138	332804.28	2178476.35	Картометрический	1.00	-
139	332833.39	2178514.00	Картометрический	1.00	-
140	332858.56	2178547.80	Картометрический	1.00	-
141	332877.64	2178574.16	Картометрический	1.00	-
142	332884.44	2178576.95	Картометрический	1.00	-
143	332897.58	2178578.19	Картометрический	1.00	-
144	332945.70	2178573.96	Картометрический	1.00	-
145	332993.34	2178568.97	Картометрический	1.00	-
146	333034.28	2178563.87	Картометрический	1.00	-
147	333049.25	2178562.71	Картометрический	1.00	-
148	333060.28	2178558.87	Картометрический	1.00	-
149	333063.49	2178553.17	Картометрический	1.00	-
150	333062.50	2178540.51	Картометрический	1.00	-
151	333074.12	2178538.97	Картометрический	1.00	-
152	333075.96	2178550.50	Картометрический	1.00	-
153	333077.80	2178574.11	Картометрический	1.00	-
154	333084.94	2178623.59	Картометрический	1.00	-
155	333087.39	2178638.75	Картометрический	1.00	-
156	333091.82	2178646.32	Картометрический	1.00	-
157	333098.72	2178651.22	Картометрический	1.00	-
158	333145.29	2178650.72	Картометрический	1.00	-
159	333185.29	2178650.05	Картометрический	1.00	-
160	333234.75	2178648.05	Картометрический	1.00	-
161	333262.26	2178647.14	Картометрический	1.00	-
162	333301.50	2178644.08	Картометрический	1.00	-
163	333338.61	2178639.80	Картометрический	1.00	-
164	333384.39	2178633.94	Картометрический	1.00	-
165	333430.66	2178638.12	Картометрический	1.00	-
166	333483.27	2178643.28	Картометрический	1.00	-
167	333509.44	2178643.35	Картометрический	1.00	-
168	333538.53	2178642.96	Картометрический	1.00	-
169	333567.64	2178642.23	Картометрический	1.00	-
170	333605.10	2178642.37	Картометрический	1.00	-
171	333638.87	2178643.42	Картометрический	1.00	-
172	333672.22	2178643.74	Картометрический	1.00	-
173	333698.87	2178646.51	Картометрический	1.00	-
174	333724.19	2178652.51	Картометрический	1.00	-
175	333752.63	2178662.40	Картометрический	1.00	-
176	333782.35	2178679.57	Картометрический	1.00	-
177	333805.24	2178696.45	Картометрический	1.00	-
178	333825.02	2178717.38	Картометрический	1.00	-
179	333840.49	2178737.29	Картометрический	1.00	-
180	333857.59	2178776.51	Картометрический	1.00	-
181	333870.63	2178809.78	Картометрический	1.00	-

1	2	3	4	5	6
182	333877.08	2178822.23	Картометрический	1.00	-
183	333883.46	2178825.21	Картометрический	1.00	-
184	333890.57	2178825.54	Картометрический	1.00	-
185	333943.35	2178816.13	Картометрический	1.00	-
186	333967.50	2178809.83	Картометрический	1.00	-
1	333971.26	2178808.10	Картометрический	1.00	-

3. Сведения о характерных точках части (частей) границы объекта

Обозначение характерных точек части границы	Координаты, м		Метод определения координат характерной точки	Средняя квадратическая погрешность положения характерной точки (Mt), м	Описание обозначения точки на местности (при наличии)
	X	Y			
1	2	3	4	5	6
Часть №					
-	-	-	-	-	-

Раздел 3

Сведения о местоположении измененных (уточненных) границ объекта							
1. Система координат: -							
2. Сведения о характерных точках границ объекта							
Обозначение характерных точек границ	Существующие координаты, м		Измененные (уточненные) координаты, м		Метод определения координат характерной точки	Средняя квадратическая погрешность положения характерной точки (Mt), м	Описание обозначения точки на местности (при наличии)
	X	Y	X	Y			
1	2	3	4	5	6	7	8
-	-	-	-	-	-	-	-
3.Сведения о характерных точках части (частей) границы объекта							
Часть №							
-	-	-	-	-	-	-	-

Раздел 4

План границ объекта

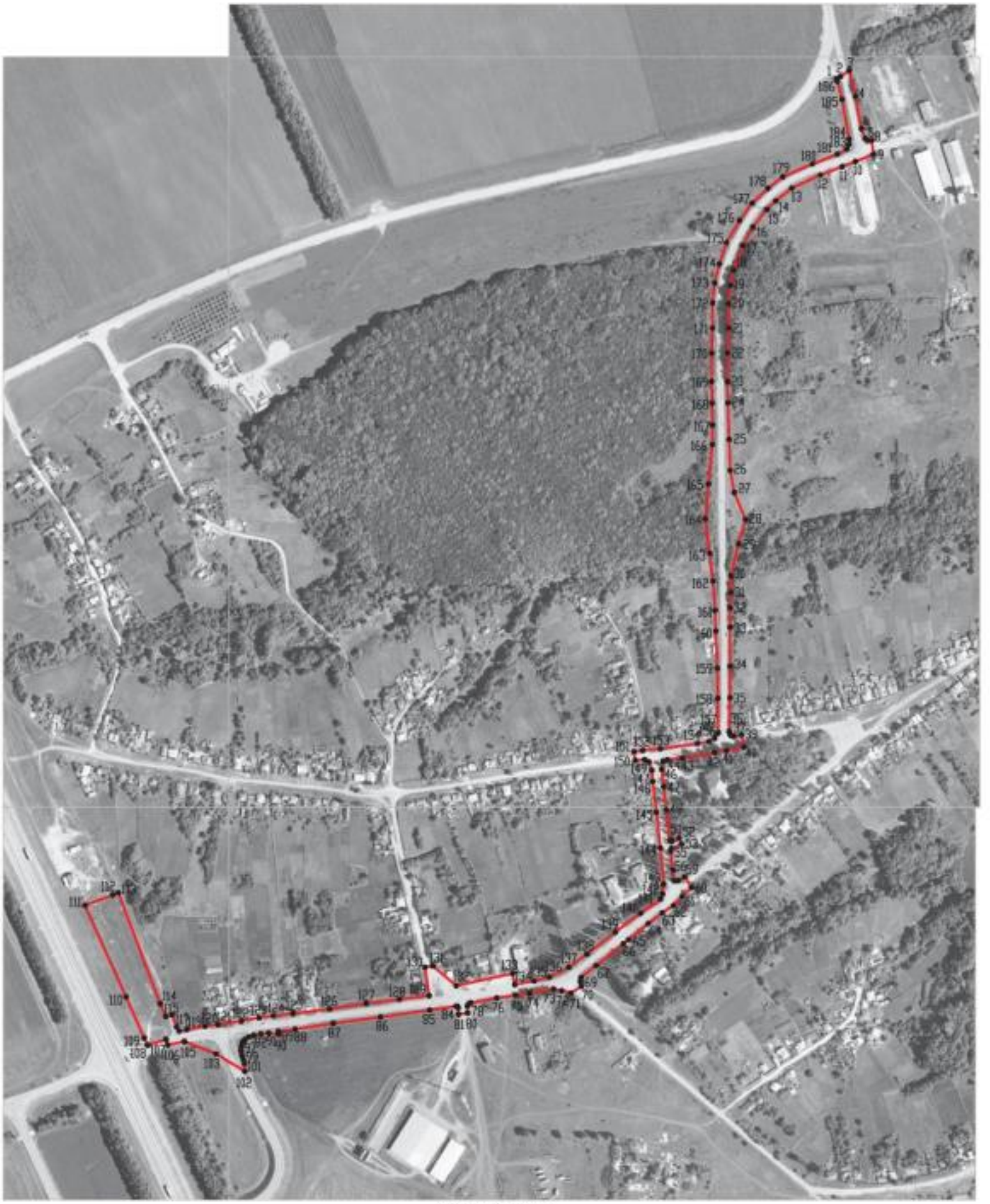

Масштаб 1:5000

Используемые условные знаки и обозначения:

границы территориальной зоны

•1 характерная точка границ территориальной зоны

Заместитель руководителя БУВО «Нормативно-проектный центр»

Подпись А.В. Ромашов Дата « 04 » февраля 2021 г.

Место для оттиска печати (при наличии) лица, составившего описание местоположения границ объекта

ОПИСАНИЕ МЕСТОПОЛОЖЕНИЯ ГРАНИЦ

Зона сельскохозяйственного использования в границах населенного пункта
села Филоново - СХ1/1

(наименование объекта, местоположение границ которого описано
(далее - объект)

Раздел 1

Сведения об объекте		
№ п/п	Характеристики объекта	Описание характеристик
1	2	3
1	Местоположение объекта	Воронежская область, Богучарский муниципальный район, Филоновское сельское поселение, село Филоново
2	Площадь объекта ± величина погрешности определения площади (Р ± Дельта Р)	357623+/-2093 м²
3	Иные характеристики объекта	-

Раздел 2

Сведения о местоположении границ объекта					
1. Система координат: МСК - 36, зона 2					
2. Сведения о характерных точках границ объекта					
Обозначение характерных точек границ	Координаты, м		Метод определения координат характерной точки	Средняя квадратическая погрешность положения характерной точки (Mt), м	Описание обозначения точки на местности (при наличии)
	X	Y			
1	2	3	4	5	6
1	333961.91	2178788.76	Картометрический	1.00	-
2	333971.26	2178808.10	Картометрический	1.00	-
3	333967.50	2178809.83	Картометрический	1.00	-
4	333943.35	2178816.13	Картометрический	1.00	-
5	333890.57	2178825.54	Картометрический	1.00	-
6	333883.46	2178825.21	Картометрический	1.00	-
7	333877.08	2178822.23	Картометрический	1.00	-
8	333870.63	2178809.78	Картометрический	1.00	-
9	333862.11	2178788.02	Картометрический	1.00	-
1	333961.91	2178788.76	Картометрический	1.00	-
10	333671.21	2178664.85	Картометрический	1.00	-
11	333695.58	2178667.28	Картометрический	1.00	-
12	333715.84	2178671.60	Картометрический	1.00	-
13	333748.77	2178683.99	Картометрический	1.00	-
14	333773.31	2178697.27	Картометрический	1.00	-
15	333796.99	2178715.99	Картометрический	1.00	-
16	333808.43	2178728.00	Картометрический	1.00	-
17	333825.31	2178749.17	Картометрический	1.00	-
18	333842.60	2178787.11	Картометрический	1.00	-
19	333853.94	2178816.35	Картометрический	1.00	-
20	333860.65	2178833.93	Картометрический	1.00	-
21	333870.13	2178858.00	Картометрический	1.00	-
22	333859.89	2178858.79	Картометрический	1.00	-
23	333767.54	2178910.03	Картометрический	1.00	-
24	333823.13	2179048.91	Картометрический	1.00	-
25	333922.38	2179014.92	Картометрический	1.00	-
26	334009.69	2179244.27	Картометрический	1.00	-
27	333984.83	2179262.16	Картометрический	1.00	-
28	333960.06	2179284.18	Картометрический	1.00	-
29	333941.93	2179300.01	Картометрический	1.00	-
30	333930.27	2179319.13	Картометрический	1.00	-
31	333912.54	2179347.03	Картометрический	1.00	-
32	333859.80	2179443.64	Картометрический	1.00	-
33	333840.88	2179480.32	Картометрический	1.00	-
34	333822.31	2179507.48	Картометрический	1.00	-
35	333793.82	2179534.64	Картометрический	1.00	-
36	333711.10	2179580.55	Картометрический	1.00	-

1	2	3	4	5	6
37	333687.67	2179599.63	Картометрический	1.00	-
38	333679.87	2179607.94	Картометрический	1.00	-
39	333634.61	2179598.35	Картометрический	1.00	-
40	333625.42	2179582.90	Картометрический	1.00	-
41	333625.79	2179565.92	Картометрический	1.00	-
42	333623.49	2179532.71	Картометрический	1.00	-
43	333611.66	2179499.98	Картометрический	1.00	-
44	333584.13	2179454.21	Картометрический	1.00	-
45	333693.16	2179395.25	Картометрический	1.00	-
46	333721.05	2179379.37	Картометрический	1.00	-
47	333850.25	2179329.59	Картометрический	1.00	-
48	333849.66	2179297.63	Картометрический	1.00	-
49	333830.49	2179237.20	Картометрический	1.00	-
50	333802.20	2179198.66	Картометрический	1.00	-
51	333782.65	2179128.35	Картометрический	1.00	-
52	333715.44	2178956.17	Картометрический	1.00	-
53	333680.38	2178951.13	Картометрический	1.00	-
54	333671.47	2178725.07	Картометрический	1.00	-
10	333671.21	2178664.85	Картометрический	1.00	-
55	333490.24	2178665.77	Картометрический	1.00	-
56	333491.54	2178902.87	Картометрический	1.00	-
57	333582.96	2179109.15	Картометрический	1.00	-
58	333633.31	2179284.24	Картометрический	1.00	-
59	333572.88	2179340.78	Картометрический	1.00	-
60	333540.15	2179368.90	Картометрический	1.00	-
61	333518.34	2179327.57	Картометрический	1.00	-
62	333417.52	2179342.54	Картометрический	1.00	-
63	333425.23	2179412.43	Картометрический	1.00	-
64	333423.50	2179460.62	Картометрический	1.00	-
65	333420.41	2179481.51	Картометрический	1.00	-
66	333352.04	2179380.00	Картометрический	1.00	-
67	333276.36	2179407.61	Картометрический	1.00	-
68	333337.57	2179191.07	Картометрический	1.00	-
69	333351.75	2179175.57	Картометрический	1.00	-
70	333409.61	2179181.42	Картометрический	1.00	-
71	333445.25	2179120.99	Картометрический	1.00	-
72	333465.78	2178974.96	Картометрический	1.00	-
73	333449.95	2178667.10	Картометрический	1.00	-
55	333490.24	2178665.77	Картометрический	1.00	-
74	332960.83	2177746.30	Аналитический	0.10	-
75	332962.94	2177751.13	Аналитический	0.10	-
76	332967.20	2177760.86	Картометрический	1.00	-
77	332982.21	2177796.51	Картометрический	1.00	-
78	332962.30	2177811.36	Картометрический	1.00	-
79	332944.19	2177822.12	Картометрический	1.00	-
80	332886.18	2177852.23	Картометрический	1.00	-

1	2	3	4	5	6
81	332883.17	2177844.59	Картометрический	1.00	-
82	332869.09	2177807.61	Картометрический	1.00	-
83	332864.61	2177796.07	Картометрический	1.00	-
84	332869.30	2177793.74	Картометрический	1.00	-
85	332904.23	2177775.35	Аналитический	0.10	-
74	332960.83	2177746.30	Аналитический	0.10	-
86	332686.40	2178017.52	Картометрический	1.00	-
87	332690.31	2178020.42	Картометрический	1.00	-
88	332693.72	2178025.73	Картометрический	1.00	-
89	332695.87	2178032.30	Картометрический	1.00	-
90	332697.39	2178041.90	Картометрический	1.00	-
91	332699.03	2178052.26	Картометрический	1.00	-
92	332697.51	2178065.65	Картометрический	1.00	-
93	332701.38	2178065.11	Картометрический	1.00	-
94	332704.09	2178087.55	Картометрический	1.00	-
95	332711.91	2178138.38	Картометрический	1.00	-
96	332720.38	2178201.37	Картометрический	1.00	-
97	332729.61	2178266.70	Картометрический	1.00	-
98	332734.72	2178301.82	Картометрический	1.00	-
99	332734.44	2178303.64	Картометрический	1.00	-
100	332732.84	2178304.85	Картометрический	1.00	-
101	332723.99	2178305.14	Картометрический	1.00	-
102	332725.55	2178317.24	Картометрический	1.00	-
103	332735.03	2178317.16	Картометрический	1.00	-
104	332737.53	2178318.90	Картометрический	1.00	-
105	332739.13	2178321.28	Картометрический	1.00	-
106	332745.65	2178355.99	Картометрический	1.00	-
107	332749.14	2178381.09	Картометрический	1.00	-
108	332698.41	2178370.82	Картометрический	1.00	-
109	332667.03	2178285.60	Картометрический	1.00	-
110	332640.88	2178152.16	Картометрический	1.00	-
111	332626.67	2178037.07	Картометрический	1.00	-
112	332628.12	2178036.06	Картометрический	1.00	-
113	332640.56	2178029.38	Аналитический	0.10	-
114	332647.93	2178020.72	Аналитический	0.10	-
115	332647.94	2178020.72	Аналитический	0.10	-
116	332658.18	2178019.91	Картометрический	1.00	-
117	332663.60	2178018.42	Картометрический	1.00	-
118	332669.16	2178016.39	Картометрический	1.00	-
119	332675.53	2178015.50	Картометрический	1.00	-
120	332681.60	2178016.00	Картометрический	1.00	-
86	332686.40	2178017.52	Картометрический	1.00	-
121	332756.90	2178427.25	Картометрический	1.00	-
122	332757.65	2178431.83	Картометрический	1.00	-
123	332755.20	2178442.52	Картометрический	1.00	-
124	332752.02	2178454.95	Картометрический	1.00	-

1	2	3	4	5	6
125	332702.84	2178515.53	Картометрический	1.00	-
126	332686.01	2178536.23	Картометрический	1.00	-
127	332655.99	2178505.24	Картометрический	1.00	-
128	332619.00	2178555.20	Картометрический	1.00	-
129	332649.79	2178578.65	Картометрический	1.00	-
130	332511.70	2178739.01	Картометрический	1.00	-
131	332379.60	2178895.02	Картометрический	1.00	-
132	332301.64	2178853.62	Картометрический	1.00	-
133	332319.90	2178810.98	Картометрический	1.00	-
134	332434.40	2178780.77	Картометрический	1.00	-
135	332436.59	2178635.94	Картометрический	1.00	-
136	332445.86	2178636.71	Картометрический	1.00	-
137	332528.33	2178641.22	Картометрический	1.00	-
138	332563.62	2178512.63	Картометрический	1.00	-
139	332450.21	2178504.78	Картометрический	1.00	-
140	332438.42	2178504.21	Картометрический	1.00	-
141	332438.11	2178475.15	Картометрический	1.00	-
142	332563.02	2178452.23	Картометрический	1.00	-
143	332643.01	2178456.23	Картометрический	1.00	-
121	332756.90	2178427.25	Картометрический	1.00	-
144	332922.69	2179370.81	Картометрический	1.00	-
145	332861.20	2179569.23	Картометрический	1.00	-
146	332766.22	2179499.67	Картометрический	1.00	-
147	332693.75	2179430.85	Картометрический	1.00	-
148	332805.32	2179261.18	Картометрический	1.00	-
144	332922.69	2179370.81	Картометрический	1.00	-

3. Сведения о характерных точках части (частей) границы объекта

Обозначение характерных точек части границы	Координаты, м		Метод определения координат характерной точки	Средняя квадратическая погрешность положения характерной точки (Mt), м	Описание обозначения точки на местности (при наличии)
	X	Y			
1	2	3	4	5	6
Часть №					
-	-	-	-	-	-

Раздел 3

Сведения о местоположении измененных (уточненных) границ объекта							
1. Система координат: -							
2. Сведения о характерных точках границ объекта							
Обозначение характерных точек границ	Существующие координаты, м		Измененные (уточненные) координаты, м		Метод определения координат характерной точки	Средняя квадратическая погрешность положения характерной точки (Mt), м	Описание обозначения точки на местности (при наличии)
	X	Y	X	Y			
1	2	3	4	5	6	7	8
-	-	-	-	-	-	-	-
3.Сведения о характерных точках части (частей) границы объекта							
Часть №							
-	-	-	-	-	-	-	-

Раздел 4

План границ объекта

Используемые условные знаки и обозначения:

границы территориальной зоны

характерная точка границ территориальной зоны

Масштаб 1:5000

Заместитель руководителя БУМО «Нормативно-проектный центр»

Подпись А.В. Романов Дата «04» февраля 2021 г.

Место для оттиска печати (при наличии) лица, составившего описание местоположения границ объекта

ОПИСАНИЕ МЕСТОПОЛОЖЕНИЯ ГРАНИЦ

Зона сельскохозяйственного производства села Филоново - СХ2/1

(наименование объекта, местоположение границ которого описано
(далее - объект)

Раздел 1

Сведения об объекте		
№ п/п	Характеристики объекта	Описание характеристик
1	2	3
1	Местоположение объекта	Воронежская область, Богучарский муниципальный район, Филоновское сельское поселение, село Филоново
2	Площадь объекта ± величина погрешности определения площади (Р ± Дельта Р)	179231+/-1482 м²
3	Иные характеристики объекта	-

Раздел 2

Сведения о местоположении границ объекта					
1. Система координат: МСК - 36, зона 2					
2. Сведения о характерных точках границ объекта					
Обозначение характерных точек границ	Координаты, м		Метод определения координат характерной точки	Средняя квадратическая погрешность положения характерной точки (Mt), м	Описание обозначения точки на местности (при наличии)
	X	Y			
1	2	3	4	5	6
1	333982.09	2178825.81	Картометрический	1.00	-
2	334094.49	2179062.39	Картометрический	1.00	-
3	334159.85	2179061.24	Картометрический	1.00	-
4	334250.51	2179236.61	Картометрический	1.00	-
5	334233.03	2179243.96	Картометрический	1.00	-
6	334168.19	2179280.91	Картометрический	1.00	-
7	334159.15	2179272.64	Картометрический	1.00	-
8	334138.87	2179246.24	Картометрический	1.00	-
9	334117.04	2179220.97	Картометрический	1.00	-
10	334109.32	2179212.57	Картометрический	1.00	-
11	334091.06	2179209.67	Картометрический	1.00	-
12	334054.97	2179217.66	Картометрический	1.00	-
13	334027.82	2179231.98	Картометрический	1.00	-
14	334009.69	2179244.27	Картометрический	1.00	-
15	333922.38	2179014.92	Картометрический	1.00	-
16	333823.13	2179048.91	Картометрический	1.00	-
17	333767.54	2178910.03	Картометрический	1.00	-
18	333859.89	2178858.79	Картометрический	1.00	-
19	333870.13	2178858.00	Картометрический	1.00	-
20	333889.06	2178855.53	Картометрический	1.00	-
21	333888.75	2178850.57	Картометрический	1.00	-
22	333891.62	2178847.01	Картометрический	1.00	-
23	333904.62	2178841.81	Картометрический	1.00	-
24	333947.54	2178833.89	Картометрический	1.00	-
1	333982.09	2178825.81	Картометрический	1.00	-
25	332626.67	2178037.07	Картометрический	1.00	-
26	332640.88	2178152.16	Картометрический	1.00	-
27	332667.03	2178285.60	Картометрический	1.00	-
28	332698.41	2178370.82	Картометрический	1.00	-
29	332749.14	2178381.09	Картометрический	1.00	-
30	332752.52	2178400.04	Картометрический	1.00	-
31	332756.90	2178427.25	Картометрический	1.00	-
32	332643.01	2178456.23	Картометрический	1.00	-
33	332563.02	2178452.23	Картометрический	1.00	-
34	332438.11	2178475.15	Картометрический	1.00	-
35	332434.68	2178460.01	Картометрический	1.00	-
36	332427.12	2178455.47	Картометрический	1.00	-
37	332256.12	2178419.57	Картометрический	1.00	-

1	2	3	4	5	6
38	332300.53	2178398.61	Картометрический	1.00	-
39	332349.74	2178367.66	Картометрический	1.00	-
40	332355.37	2178354.43	Картометрический	1.00	-
41	332360.93	2178348.35	Картометрический	1.00	-
42	332386.36	2178327.24	Картометрический	1.00	-
43	332428.30	2178294.91	Картометрический	1.00	-
44	332468.60	2178259.90	Картометрический	1.00	-
45	332486.98	2178238.29	Картометрический	1.00	-
46	332497.64	2178223.16	Картометрический	1.00	-
47	332502.94	2178211.39	Картометрический	1.00	-
48	332509.90	2178192.01	Картометрический	1.00	-
49	332518.19	2178172.95	Картометрический	1.00	-
50	332563.37	2178106.01	Картометрический	1.00	-
51	332580.40	2178083.37	Картометрический	1.00	-
52	332597.10	2178064.37	Картометрический	1.00	-
53	332604.62	2178054.83	Аналитический	0.50	-
54	332610.63	2178050.94	Аналитический	0.50	-
25	332626.67	2178037.07	Картометрический	1.00	-

3. Сведения о характерных точках части (частей) границы объекта

Обозначение характерных точек части границы	Координаты, м		Метод определения координат характерной точки	Средняя квадратическая погрешность положения характерной точки (Mt), м	Описание обозначения точки на местности (при наличии)
	X	Y			
1	2	3	4	5	6
Часть №					
-	-	-	-	-	-

Раздел 3

Сведения о местоположении измененных (уточненных) границ объекта							
1. Система координат: -							
2. Сведения о характерных точках границ объекта							
Обозначение характерных точек границ	Существующие координаты, м		Измененные (уточненные) координаты, м		Метод определения координат характерной точки	Средняя квадратическая погрешность положения характерной точки (Mt), м	Описание обозначения точки на местности (при наличии)
	X	Y	X	Y			
1	2	3	4	5	6	7	8
-	-	-	-	-	-	-	-
3.Сведения о характерных точках части (частей) границы объекта							
Часть №							
-	-	-	-	-	-	-	-

Раздел 4

План границ объекта

Масштаб 1:5000

Используемые условные знаки и обозначения:

границы территориальной зоны

характерная точка границ территориальной зоны

Заместитель руководителя БУЗО «Нормативно-проектный центр»

Подпись _____ А.В. Романов Дата «04» февраля 2021 г.

Место для оттиска печати (при наличии) лица, составившего описание местоположения границ объекта

ОПИСАНИЕ МЕСТОПОЛОЖЕНИЯ ГРАНИЦ

Зона рекреационного назначения - объектов отдыха села Филоново - Р1/1

(наименование объекта, местоположение границ которого описано
(далее - объект)

Раздел 1

Сведения об объекте		
№ п/п	Характеристики объекта	Описание характеристик
1	2	3
1	Местоположение объекта	Воронежская область, Богучарский муниципальный район, Филоновское сельское поселение, село Филоново
2	Площадь объекта ± величина погрешности определения площади (Р ± Дельта Р)	211624+/-1610 м²
3	Иные характеристики объекта	-

Раздел 2

Сведения о местоположении границ объекта					
1. Система координат: МСК - 36, зона 2					
2. Сведения о характерных точках границ объекта					
Обозначение характерных точек границ	Координаты, м		Метод определения координат характерной точки	Средняя квадратическая погрешность положения характерной точки (Mt), м	Описание обозначения точки на местности (при наличии)
	X	Y			
1	2	3	4	5	6
1	333449.95	2178667.10	Картометрический	1.00	-
2	333465.78	2178974.96	Картометрический	1.00	-
3	333445.25	2179120.99	Картометрический	1.00	-
4	333409.61	2179181.42	Картометрический	1.00	-
5	333351.75	2179175.57	Картометрический	1.00	-
6	333381.52	2179143.04	Картометрический	1.00	-
7	333345.12	2179104.88	Картометрический	1.00	-
8	333337.37	2178983.25	Картометрический	1.00	-
9	333324.59	2178806.23	Картометрический	1.00	-
10	333308.28	2178667.98	Картометрический	1.00	-
11	333351.41	2178678.17	Картометрический	1.00	-
12	333383.79	2178687.40	Картометрический	1.00	-
13	333419.38	2178672.50	Картометрический	1.00	-
14	333448.91	2178667.12	Картометрический	1.00	-
1	333449.95	2178667.10	Картометрический	1.00	-
15	333337.57	2179191.07	Картометрический	1.00	-
16	333276.36	2179407.61	Картометрический	1.00	-
17	333209.35	2179395.99	Картометрический	1.00	-
18	333127.22	2179324.71	Картометрический	1.00	-
19	333066.41	2179254.21	Картометрический	1.00	-
20	333023.58	2179308.83	Картометрический	1.00	-
21	332932.55	2179161.05	Картометрический	1.00	-
22	332956.33	2179132.90	Картометрический	1.00	-
23	332941.94	2179116.21	Картометрический	1.00	-
24	332918.79	2179139.65	Картометрический	1.00	-
25	332848.49	2179070.79	Картометрический	1.00	-
26	332639.31	2179010.75	Картометрический	1.00	-
27	332659.85	2178917.20	Картометрический	1.00	-
28	332817.01	2178966.73	Картометрический	1.00	-
29	332838.42	2178954.59	Картометрический	1.00	-
30	332860.97	2178970.84	Картометрический	1.00	-
31	332873.79	2178948.59	Картометрический	1.00	-
32	332877.54	2178893.57	Картометрический	1.00	-
33	332850.04	2178840.12	Картометрический	1.00	-
34	332854.21	2178836.59	Картометрический	1.00	-

1	2	3	4	5	6
35	332807.26	2178739.05	Картометрический	1.00	-
36	332773.56	2178696.05	Картометрический	1.00	-
37	332756.12	2178605.02	Картометрический	1.00	-
38	332768.91	2178594.90	Картометрический	1.00	-
39	332784.85	2178614.02	Картометрический	1.00	-
40	332806.48	2178646.86	Картометрический	1.00	-
41	332825.46	2178629.81	Картометрический	1.00	-
42	332837.08	2178671.26	Картометрический	1.00	-
43	332847.93	2178670.87	Картометрический	1.00	-
44	332876.20	2178746.02	Картометрический	1.00	-
45	332842.51	2178801.03	Картометрический	1.00	-
46	332869.94	2178823.28	Картометрический	1.00	-
47	332895.36	2178801.77	Картометрический	1.00	-
48	333047.40	2179031.46	Картометрический	1.00	-
49	333114.00	2179051.02	Картометрический	1.00	-
50	333126.80	2179071.40	Картометрический	1.00	-
51	333146.40	2179080.44	Картометрический	1.00	-
52	333162.83	2179090.56	Картометрический	1.00	-
53	333155.77	2179115.11	Картометрический	1.00	-
54	333164.01	2179122.35	Картометрический	1.00	-
55	333210.51	2179141.49	Картометрический	1.00	-
56	333294.17	2179147.30	Картометрический	1.00	-
15	333337.57	2179191.07	Картометрический	1.00	-

3. Сведения о характерных точках части (частей) границы объекта

Обозначение характерных точек части границы	Координаты, м		Метод определения координат характерной точки	Средняя квадратическая погрешность положения характерной точки (Mt), м	Описание обозначения точки на местности (при наличии)
	X	Y			
1	2	3	4	5	6
Часть №					
-	-	-	-	-	-

Раздел 3

Сведения о местоположении измененных (уточненных) границ объекта							
1. Система координат: -							
2. Сведения о характерных точках границ объекта							
Обозначение характерных точек границ	Существующие координаты, м		Измененные (уточненные) координаты, м		Метод определения координат характерной точки	Средняя квадратическая погрешность положения характерной точки (Mt), м	Описание обозначения точки на местности (при наличии)
	X	Y	X	Y			
1	2	3	4	5	6	7	8
-	-	-	-	-	-	-	-
3.Сведения о характерных точках части (частей) границы объекта							
Часть №							
-	-	-	-	-	-	-	-

Раздел 4

План границ объекта

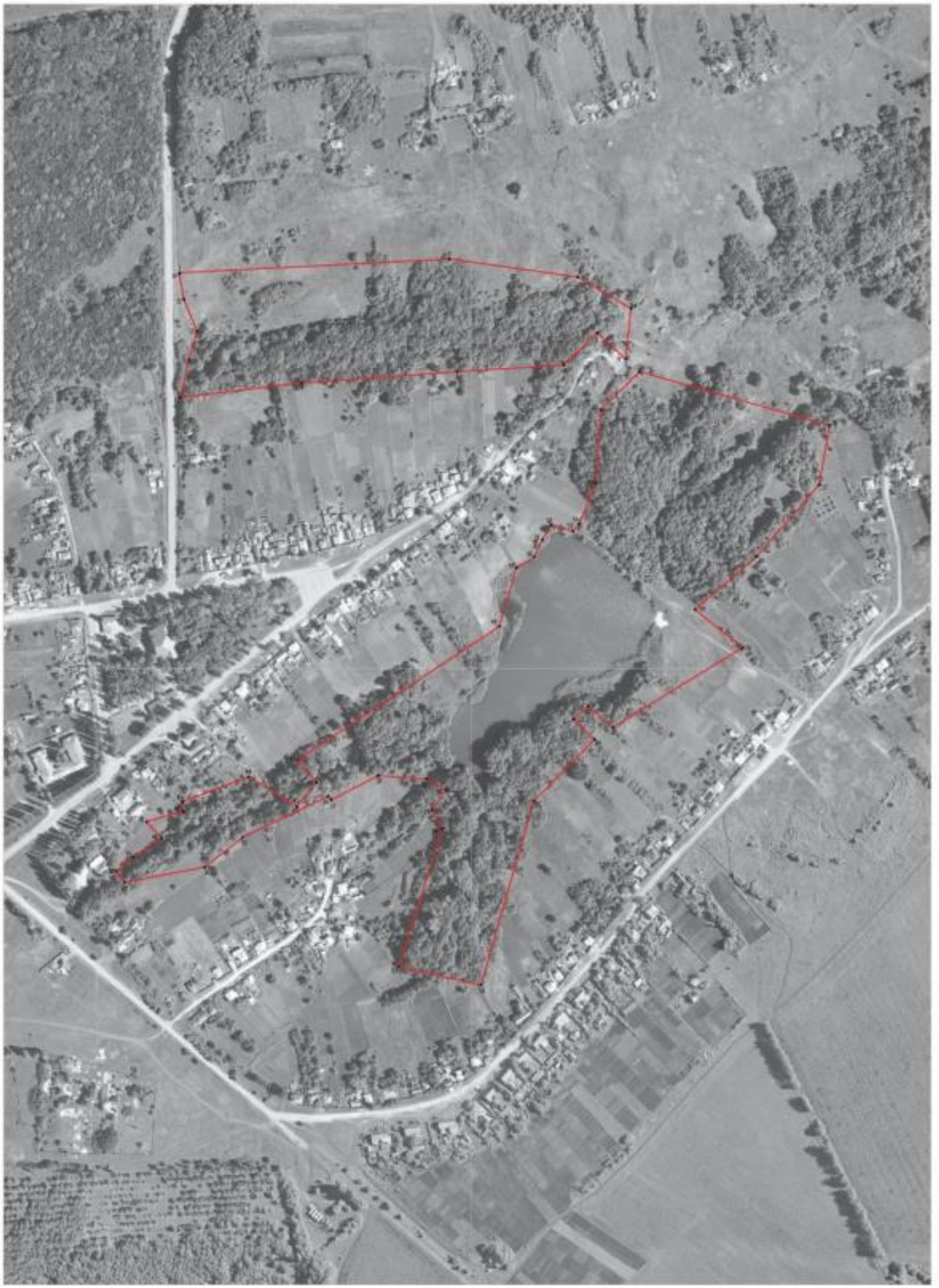

Масштаб 1:2000

Используемые условные знаки и обозначения:

границы территориальной зоны

характерные точки границы территориальной зоны

Заместитель руководителя КУМИ Ирбитского муниципального округа

Полномочия [illegible] А.В. Рожкова Дата «_04_» ___февраля___ 2023 г.

Масштаб для отображения [illegible], составляющего описание местоположения границ объекта

ОПИСАНИЕ МЕСТОПОЛОЖЕНИЯ ГРАНИЦ

Зона природных территорий и защитного озеленения села Филоново - Р2/1

(наименование объекта, местоположение границ которого описано
(далее - объект)

Раздел 1

Сведения об объекте		
№ п/п	Характеристики объекта	Описание характеристик
1	2	3
1	Местоположение объекта	Воронежская область, Богучарский муниципальный район, Филоновское сельское поселение, село Филоново
2	Площадь объекта ± величина погрешности определения площади (Р ± Дельта Р)	27102+/-576 м²
3	Иные характеристики объекта	-

Раздел 2

Сведения о местоположении границ объекта					
1. Система координат: МСК - 36, зона 2					
2. Сведения о характерных точках границ объекта					
Обозначение характерных точек границ	Координаты, м		Метод определения координат характерной точки	Средняя квадратическая погрешность положения характерной точки (Mt), м	Описание обозначения точки на местности (при наличии)
	X	Y			
1	2	3	4	5	6
1	333239.36	2177678.83	Картометрический	1.00	-
2	333219.41	2177776.05	Картометрический	1.00	-
3	333243.24	2177806.27	Картометрический	1.00	-
4	333231.21	2177856.20	Картометрический	1.00	-
5	333259.10	2177967.38	Картометрический	1.00	-
6	333261.22	2178109.64	Картометрический	1.00	-
7	333212.88	2178156.09	Картометрический	1.00	-
8	333187.37	2178165.97	Картометрический	1.00	-
9	333171.20	2177918.02	Картометрический	1.00	-
10	333190.16	2177922.33	Картометрический	1.00	-
11	333205.06	2177857.17	Картометрический	1.00	-
12	333208.38	2177808.40	Картометрический	1.00	-
13	333195.59	2177788.84	Картометрический	1.00	-
14	333167.51	2177712.33	Картометрический	1.00	-
1	333239.36	2177678.83	Картометрический	1.00	-
3. Сведения о характерных точках части (частей) границы объекта					
Обозначение характерных точек части границы	Координаты, м		Метод определения координат характерной точки	Средняя квадратическая погрешность положения характерной точки (Mt), м	Описание обозначения точки на местности (при наличии)
	X	Y			
1	2	3	4	5	6
Часть №					
-	-	-	-	-	-

Раздел 3

Сведения о местоположении измененных (уточненных) границ объекта							
1. Система координат: -							
2. Сведения о характерных точках границ объекта							
Обозначение характерных точек границ	Существующие координаты, м		Измененные (уточненные) координаты, м		Метод определения координат характерной точки	Средняя квадратическая погрешность положения характерной точки (Mt), м	Описание обозначения точки на местности (при наличии)
	X	Y	X	Y			
1	2	3	4	5	6	7	8
-	-	-	-	-	-	-	-
3.Сведения о характерных точках части (частей) границы объекта							
Часть №							
-	-	-	-	-	-	-	-

Раздел 4

План границ объекта

Масштаб 1:2000

Используемые условные знаки и обозначения :

границы территориальной зоны

•1 характерная точка границ территориальной зоны

Заместитель руководителя БУВО «Нормативно-проектный центр»

Подпись _____ А.В. Ромашов Дата « 04 » февраля 2021 г.

Место для оттиска печати (при наличии) лица, составившего описание местоположения границ объекта

ОПИСАНИЕ МЕСТОПОЛОЖЕНИЯ ГРАНИЦ

Зона ритуальных объектов села Филоново - СН1/1

(наименование объекта, местоположение границ которого описано
(далее - объект)

Раздел 1

Сведения об объекте		
№ п/п	Характеристики объекта	Описание характеристик
1	2	3
1	Местоположение объекта	Воронежская область, Богучарский муниципальный район, Филоновское сельское поселение, село Филоново
2	Площадь объекта ± величина погрешности определения площади (Р ± Дельта Р)	14270+/-418 м²
3	Иные характеристики объекта	-

Раздел 2

Сведения о местоположении границ объекта					
1. Система координат: МСК - 36, зона 2					
2. Сведения о характерных точках границ объекта					
Обозначение характерных точек границ	Координаты, м		Метод определения координат характерной точки	Средняя квадратическая погрешность положения характерной точки (Mt), м	Описание обозначения точки на местности (при наличии)
	X	Y			
1	2	3	4	5	6
1	332563.62	2178512.63	Картометрический	1.00	-
2	332528.33	2178641.22	Картометрический	1.00	-
3	332445.86	2178636.71	Картометрический	1.00	-
4	332436.59	2178635.94	Картометрический	1.00	-
5	332438.42	2178504.21	Картометрический	1.00	-
6	332450.21	2178504.78	Картометрический	1.00	-
1	332563.62	2178512.63	Картометрический	1.00	-
3. Сведения о характерных точках части (частей) границы объекта					
Обозначение характерных точек части границы	Координаты, м		Метод определения координат характерной точки	Средняя квадратическая погрешность положения характерной точки (Mt), м	Описание обозначения точки на местности (при наличии)
	X	Y			
1	2	3	4	5	6
Часть №					
-	-	-	-	-	-

Раздел 3

Сведения о местоположении измененных (уточненных) границ объекта							
1. Система координат: -							
2. Сведения о характерных точках границ объекта							
Обозначение характерных точек границ	Существующие координаты, м		Измененные (уточненные) координаты, м		Метод определения координат характерной точки	Средняя квадратическая погрешность положения характерной точки (Mt), м	Описание обозначения точки на местности (при наличии)
	X	Y	X	Y			
1	2	3	4	5	6	7	8
-	-	-	-	-	-	-	-
3.Сведения о характерных точках части (частей) границы объекта							
Часть №							
-	-	-	-	-	-	-	-

Раздел 4

План границ объекта

Масштаб 1:1000

Используемые условные знаки и обозначения:

границы территориальной зоны

•1 характерная точка границ территориальной зоны

Заместитель руководителя БУВО «Нормативно-проектный центр»

Подпись А.И. Ромашов Дата « 04 » февраля 2021 г.

Место для оттиска печати (при наличии) лица, составившего описание местоположения границ объекта

Приложение № 2
к правилам землепользования и застройки
Филоновского сельского поселения
Богучарского муниципального района
Воронежской области

СВЕДЕНИЯ О ГРАНИЦАХ ТЕРРИТОРИАЛЬНЫХ ЗОН, СОДЕРЖАЩИЕ ГРАФИЧЕСКОЕ ОПИСАНИЕ МЕСТОПОЛОЖЕНИЯ ГРАНИЦ ТЕРРИТОРИАЛЬНЫХ ЗОН, ПЕРЕЧЕНЬ КООРДИНАТ ХАРАКТЕРНЫХ ТОЧЕК ГРАНИЦ ТЕРРИТОРИАЛЬНЫХ ЗОН ХУТОРА ПЕРЕЩЕПНОЕ

ОПИСАНИЕ МЕСТОПОЛОЖЕНИЯ ГРАНИЦ

Зона застройки индивидуальными жилыми домами хутора Перещепное - Ж1/2

(наименование объекта, местоположение границ которого описано
(далее - объект)

Раздел 1

Сведения об объекте		
№ п/п	Характеристики объекта	Описание характеристик
1	2	3
1	Местоположение объекта	Воронежская область, Богучарский муниципальный район, Филоновское сельское поселение, хутор Перещепное
2	Площадь объекта ± величина погрешности определения площади (Р ± Дельта Р)	710832+/-2951 м²
3	Иные характеристики объекта	-

Раздел 2

Сведения о местоположении границ объекта					
1. Система координат: МСК - 36, зона 2					
2. Сведения о характерных точках границ объекта					
Обозначение характерных точек границ	Координаты, м		Метод определения координат характерной точки	Средняя квадратическая погрешность положения характерной точки (Mt), м	Описание обозначения точки на местности (при наличии)
	X	Y			
1	2	3	4	5	6
1	328388.29	2179595.98	Картометрический	1.00	-
2	328386.57	2179720.08	Картометрический	1.00	-
3	328386.48	2179731.52	Картометрический	1.00	-
4	328395.93	2179881.02	Картометрический	1.00	-
5	328407.47	2180019.75	Картометрический	1.00	-
6	328422.59	2180043.33	Картометрический	1.00	-
7	328433.34	2180065.31	Картометрический	1.00	-
8	328444.99	2180140.53	Картометрический	1.00	-
9	328383.91	2180121.91	Картометрический	1.00	-
10	328321.94	2180142.64	Картометрический	1.00	-
11	328300.63	2180157.94	Картометрический	1.00	-
12	328286.88	2180181.18	Картометрический	1.00	-
13	328276.81	2180196.09	Картометрический	1.00	-
14	328249.50	2180204.81	Картометрический	1.00	-
15	328206.89	2180212.17	Картометрический	1.00	-
16	328256.47	2180345.81	Картометрический	1.00	-
17	328262.28	2180392.30	Картометрический	1.00	-
18	328280.68	2180407.80	Картометрический	1.00	-
19	328333.94	2180423.68	Картометрический	1.00	-
20	328384.30	2180450.02	Картометрический	1.00	-
21	328413.74	2180453.11	Картометрический	1.00	-
22	328424.56	2180451.99	Картометрический	1.00	-
23	328474.24	2180446.87	Картометрический	1.00	-
24	328481.55	2180539.51	Картометрический	1.00	-
25	328495.21	2180549.28	Картометрический	1.00	-
26	328518.23	2180627.42	Картометрический	1.00	-
27	328519.18	2180652.20	Картометрический	1.00	-
28	328514.31	2180667.24	Картометрический	1.00	-
29	328492.34	2180677.81	Картометрический	1.00	-
30	328440.92	2180648.79	Картометрический	1.00	-
31	328377.91	2180659.98	Картометрический	1.00	-
32	328365.72	2180665.28	Картометрический	1.00	-
33	328353.77	2180643.51	Картометрический	1.00	-
34	328309.77	2180650.28	Картометрический	1.00	-
35	328307.48	2180670.10	Картометрический	1.00	-

1	2	3	4	5	6
36	328254.66	2180683.22	Картометрический	1.00	-
37	328239.55	2180692.32	Картометрический	1.00	-
38	328234.92	2180703.04	Картометрический	1.00	-
39	328235.78	2180726.57	Картометрический	1.00	-
40	328247.38	2180789.04	Картометрический	1.00	-
41	328227.73	2180787.43	Картометрический	1.00	-
42	328215.44	2180797.65	Картометрический	1.00	-
43	328212.01	2180815.12	Картометрический	1.00	-
44	328230.69	2180889.08	Картометрический	1.00	-
45	328211.48	2180920.03	Картометрический	1.00	-
46	328216.94	2180932.76	Картометрический	1.00	-
47	328217.43	2180941.66	Картометрический	1.00	-
48	328160.81	2180947.67	Картометрический	1.00	-
49	328091.84	2180946.04	Картометрический	1.00	-
50	328087.77	2180998.72	Картометрический	1.00	-
51	328038.62	2181001.47	Картометрический	1.00	-
52	328014.47	2181002.96	Картометрический	1.00	-
53	327977.10	2180997.86	Картометрический	1.00	-
54	327944.22	2180990.30	Картометрический	1.00	-
55	327955.10	2180953.01	Картометрический	1.00	-
56	327957.90	2180930.87	Картометрический	1.00	-
57	327940.03	2180938.56	Картометрический	1.00	-
58	327939.31	2180935.14	Картометрический	1.00	-
59	327914.86	2180946.65	Картометрический	1.00	-
60	327857.54	2180937.32	Картометрический	1.00	-
61	327836.69	2180931.88	Картометрический	1.00	-
62	327818.53	2180917.58	Картометрический	1.00	-
63	327812.30	2180882.63	Картометрический	1.00	-
64	327908.42	2180879.80	Картометрический	1.00	-
65	327917.15	2180791.47	Картометрический	1.00	-
66	327903.40	2180786.83	Картометрический	1.00	-
67	327909.97	2180752.74	Картометрический	1.00	-
68	327876.49	2180724.85	Картометрический	1.00	-
69	327906.87	2180607.09	Картометрический	1.00	-
70	327824.95	2180602.06	Картометрический	1.00	-
71	327868.33	2180505.59	Картометрический	1.00	-
72	327846.05	2180492.43	Картометрический	1.00	-
73	327875.10	2180439.55	Картометрический	1.00	-
74	327792.01	2180415.93	Картометрический	1.00	-
75	327786.01	2180385.32	Картометрический	1.00	-
76	327777.68	2180349.29	Картометрический	1.00	-
77	327716.86	2180340.77	Картометрический	1.00	-
78	327689.75	2180359.37	Картометрический	1.00	-
79	327599.11	2180399.07	Картометрический	1.00	-
80	327589.61	2180382.22	Картометрический	1.00	-
81	327452.54	2180461.84	Картометрический	1.00	-
82	327449.96	2180441.65	Картометрический	1.00	-
83	327443.60	2180437.60	Картометрический	1.00	-

1	2	3	4	5	6
84	327448.23	2180411.94	Картометрический	1.00	-
85	327476.13	2180367.65	Картометрический	1.00	-
86	327503.50	2180352.71	Картометрический	1.00	-
87	327537.00	2180332.71	Картометрический	1.00	-
88	327571.50	2180317.21	Картометрический	1.00	-
89	327576.00	2180313.21	Картометрический	1.00	-
90	327655.28	2180273.95	Картометрический	1.00	-
91	327691.86	2180263.69	Картометрический	1.00	-
92	327681.80	2180238.41	Картометрический	1.00	-
93	327650.20	2180160.41	Картометрический	1.00	-
94	327623.99	2180097.80	Картометрический	1.00	-
95	327629.74	2180096.52	Картометрический	1.00	-
96	327720.63	2180079.17	Картометрический	1.00	-
97	327731.78	2180071.13	Картометрический	1.00	-
98	327698.94	2180037.89	Картометрический	1.00	-
99	327681.59	2180011.10	Аналитический	0.10	-
100	327672.86	2179980.78	Картометрический	1.00	-
101	327661.53	2179984.67	Картометрический	1.00	-
102	327652.21	2179978.78	Картометрический	1.00	-
103	327646.54	2179853.46	Картометрический	1.00	-
104	327709.30	2179805.04	Картометрический	1.00	-
105	327756.16	2179822.09	Картометрический	1.00	-
106	327783.67	2179792.65	Картометрический	1.00	-
107	327733.50	2179766.12	Картометрический	1.00	-
108	327765.07	2179737.26	Картометрический	1.00	-
109	327798.97	2179735.91	Картометрический	1.00	-
110	327729.83	2179674.70	Картометрический	1.00	-
111	327747.84	2179647.01	Картометрический	1.00	-
112	327779.79	2179664.82	Картометрический	1.00	-
113	327785.99	2179641.19	Картометрический	1.00	-
114	327743.39	2179607.88	Картометрический	1.00	-
115	327764.69	2179574.56	Картометрический	1.00	-
116	327782.50	2179574.56	Картометрический	1.00	-
117	327784.05	2179565.26	Картометрический	1.00	-
118	327764.30	2179561.39	Картометрический	1.00	-
119	327743.38	2179491.47	Картометрический	1.00	-
120	327807.88	2179464.74	Картометрический	1.00	-
121	327862.17	2179575.02	Картометрический	1.00	-
122	327893.99	2179624.61	Аналитический	0.10	-
123	327893.91	2179643.78	Аналитический	0.10	-
124	327888.93	2179669.02	Аналитический	0.10	-
125	327887.56	2179668.75	Аналитический	0.10	-
126	327884.02	2179679.70	Аналитический	0.10	-
127	327885.94	2179679.87	Аналитический	0.10	-
128	327881.04	2179695.75	Аналитический	0.10	-
129	327876.12	2179715.96	Аналитический	0.10	-
130	327876.16	2179718.64	Аналитический	0.10	-
131	327869.14	2179744.50	Аналитический	0.10	-
132	327862.17	2179774.13	Аналитический	0.10	-
133	327857.87	2179795.86	Аналитический	0.10	-

1	2	3	4	5	6
134	327849.72	2179840.35	Аналитический	0.10	-
135	327849.26	2179866.47	Аналитический	0.10	-
136	327843.80	2179901.30	Аналитический	0.10	-
137	327834.94	2179942.70	Аналитический	0.10	-
138	327826.78	2179979.12	Аналитический	0.10	-
139	327823.70	2180005.89	Аналитический	0.10	-
140	327830.35	2180029.77	Аналитический	0.10	-
141	327846.10	2180059.94	Аналитический	0.10	-
142	327861.08	2180089.19	Аналитический	0.10	-
143	327868.50	2180110.07	Аналитический	0.10	-
144	327867.66	2180121.39	Аналитический	0.10	-
145	327854.80	2180139.78	Аналитический	0.10	-
146	327836.29	2180156.21	Аналитический	0.10	-
147	327843.15	2180168.82	Аналитический	0.10	-
148	327853.67	2180160.44	Аналитический	0.10	-
149	327866.45	2180153.33	Аналитический	0.10	-
150	327880.42	2180148.81	Аналитический	0.10	-
151	327886.50	2180147.88	Аналитический	0.10	-
152	327886.66	2180145.14	Аналитический	0.10	-
153	327899.95	2180143.61	Аналитический	0.10	-
154	327900.75	2180146.64	Аналитический	0.10	-
155	327924.63	2180156.75	Аналитический	0.10	-
156	327923.38	2180147.61	Картометрический	1.00	-
157	327970.32	2180148.71	Картометрический	1.00	-
158	328003.39	2180147.59	Картометрический	1.00	-
159	328035.63	2180152.87	Картометрический	1.00	-
160	328040.87	2180155.54	Картометрический	1.00	-
161	328043.82	2180156.15	Картометрический	1.00	-
162	328056.40	2180160.46	Картометрический	1.00	-
163	328059.86	2180151.74	Картометрический	1.00	-
164	328124.55	2180128.30	Картометрический	1.00	-
165	328154.77	2180118.62	Картометрический	1.00	-
166	328202.99	2180107.19	Картометрический	1.00	-
167	328243.28	2180087.44	Картометрический	1.00	-
168	328159.41	2179974.91	Картометрический	1.00	-
169	328093.95	2179990.60	Картометрический	1.00	-
170	327975.22	2179989.63	Картометрический	1.00	-
171	327943.46	2179980.33	Картометрический	1.00	-
172	327934.16	2179992.73	Картометрический	1.00	-
173	327849.75	2179951.83	Картометрический	1.00	-
174	327853.04	2179936.37	Аналитический	0.10	-
175	327860.83	2179896.65	Аналитический	0.10	-
176	327863.18	2179867.25	Аналитический	0.10	-
177	327866.60	2179860.80	Аналитический	0.10	-
178	327870.33	2179858.52	Аналитический	0.10	-
179	327880.90	2179855.40	Аналитический	0.10	-
180	327879.77	2179846.70	Аналитический	0.10	-
181	327871.09	2179847.42	Аналитический	0.10	-
182	327866.86	2179843.85	Аналитический	0.10	-
183	327865.31	2179837.70	Аналитический	0.10	-
184	327864.98	2179830.14	Аналитический	0.10	-

1	2	3	4	5	6
185	327868.41	2179808.42	Аналитический	0.10	-
186	327873.32	2179784.99	Аналитический	0.10	-
187	327873.51	2179780.25	Аналитический	0.10	-
188	327878.23	2179766.09	Аналитический	0.10	-
189	327886.46	2179733.42	Аналитический	0.10	-
190	327895.79	2179700.06	Аналитический	0.10	-
191	327902.03	2179675.82	Аналитический	0.10	-
192	327905.80	2179662.35	Картометрический	1.00	-
193	327939.41	2179671.02	Картометрический	1.00	-
194	327964.63	2179689.79	Картометрический	1.00	-
195	328061.88	2179675.34	Картометрический	1.00	-
196	328067.15	2179715.10	Картометрический	1.00	-
197	328082.16	2179792.46	Картометрический	1.00	-
198	328162.73	2179774.83	Картометрический	1.00	-
199	328202.25	2179764.01	Картометрический	1.00	-
200	328186.19	2179668.86	Картометрический	1.00	-
201	328195.11	2179666.90	Картометрический	1.00	-
202	328285.33	2179647.58	Картометрический	1.00	-
203	328321.45	2179635.09	Картометрический	1.00	-
204	328323.19	2179592.48	Картометрический	1.00	-
1	328388.29	2179595.98	Картометрический	1.00	-

3. Сведения о характерных точках части (частей) границы объекта

Обозначение характерных точек части границы	Координаты, м		Метод определения координат характерной точки	Средняя квадратическая погрешность положения характерной точки (Mt), м	Описание обозначения точки на местности (при наличии)
	X	Y			
1	2	3	4	5	6
Часть №					
-	-	-	-	-	-

Раздел 3

Сведения о местоположении измененных (уточненных) границ объекта							
1. Система координат: -							
2. Сведения о характерных точках границ объекта							
Обозначение характерных точек границ	Существующие координаты, м		Измененные (уточненные) координаты, м		Метод определения координат характерной точки	Средняя квадратическая погрешность положения характерной точки (Mt), м	Описание обозначения точки на местности (при наличии)
	X	Y	X	Y			
1	2	3	4	5	6	7	8
-	-	-	-	-	-	-	-
3.Сведения о характерных точках части (частей) границы объекта							
Часть №							
-	-	-	-	-	-	-	-

Раздел 4

План границ объекта

Масштаб 1:5000

Используемые условные знаки и обозначения:

границы территориальной зоны

характерная точка границ территориальной зоны

Заместитель руководителя БУВО «Нормативно-проектный центр»

Подпись _____ А.И. Романов Дата « 04 » февраля 2021 г.

Место для оттиска печати (при наличии) лица, составившего описание местоположения границ объекта

ОПИСАНИЕ МЕСТОПОЛОЖЕНИЯ ГРАНИЦ

Общественно-деловая зона хутора Перещепное - ОД/2

(наименование объекта, местоположение границ которого описано
(далее - объект)

Раздел 1

Сведения об объекте		
№ п/п	Характеристики объекта	Описание характеристик
1	2	3
1	Местоположение объекта	Воронежская область, Богучарский муниципальный район, Филоновское сельское поселение, хутор Перещепное
2	Площадь объекта ± величина погрешности определения площади (Р ± Дельта Р)	6725+/-287 м²
3	Иные характеристики объекта	-

Раздел 2

Сведения о местоположении границ объекта					
1. Система координат: МСК - 36, зона 2					
2. Сведения о характерных точках границ объекта					
Обозначение характерных точек границ	Координаты, м		Метод определения координат характерной точки	Средняя квадратическая погрешность положения характерной точки (Mt), м	Описание обозначения точки на местности (при наличии)
	X	Y			
1	2	3	4	5	6
1	327934.16	2179992.73	Картометрический	1.00	-
2	327882.50	2180083.64	Аналитический	0.10	-
3	327878.97	2180084.30	Аналитический	0.10	-
4	327874.76	2180073.98	Аналитический	0.10	-
5	327868.78	2180064.00	Аналитический	0.10	-
6	327858.84	2180049.92	Аналитический	0.10	-
7	327858.21	2180048.57	Аналитический	0.10	-
8	327845.01	2180026.26	Аналитический	0.10	-
9	327841.02	2180000.30	Аналитический	0.10	-
10	327845.14	2179973.42	Аналитический	0.10	-
11	327849.75	2179951.83	Картометрический	1.00	-
1	327934.16	2179992.73	Картометрический	1.00	-
3. Сведения о характерных точках части (частей) границы объекта					
Обозначение характерных точек части границы	Координаты, м		Метод определения координат характерной точки	Средняя квадратическая погрешность положения характерной точки (Mt), м	Описание обозначения точки на местности (при наличии)
	X	Y			
1	2	3	4	5	6
Часть №					
-	-	-	-	-	-

Раздел 3

Сведения о местоположении измененных (уточненных) границ объекта							
1. Система координат: -							
2. Сведения о характерных точках границ объекта							
Обозначение характерных точек границ	Существующие координаты, м		Измененные (уточненные) координаты, м		Метод определения координат характерной точки	Средняя квадратическая погрешность положения характерной точки (Mt), м	Описание обозначения точки на местности (при наличии)
	X	Y	X	Y			
1	2	3	4	5	6	7	8
-	-	-	-	-	-	-	-
3.Сведения о характерных точках части (частей) границы объекта							
Часть №							
-	-	-	-	-	-	-	-

Раздел 4

План границ объекта

Масштаб 1:1000

Используемые условные знаки и обозначения:

границы территориальной зоны

•1 характерная точка границ территориальной зоны

Заместитель руководителя БУВО «Нормативно-проектный центр»

Подпись А.В. Ромашов Дата « 04 » февраля 2021 г.

Место для оттиска печати (при наличии) лица, составившего описание местоположения границ объекта

ОПИСАНИЕ МЕСТОПОЛОЖЕНИЯ ГРАНИЦ

Зона улиц, дорог, инженерной и транспортной инфраструктуры
хутора Перещепное - ИТ1/2

(наименование объекта, местоположение границ которого описано
(далее - объект)

Раздел 1

Сведения об объекте		
№ п/п	Характеристики объекта	Описание характеристик
1	2	3
1	Местоположение объекта	Воронежская область, Богучарский муниципальный район, Филоновское сельское поселение, хутор Перещепное
2	Площадь объекта ± величина погрешности определения площади (Р ± Дельта Р)	12387+/-390 м²
3	Иные характеристики объекта	-

Раздел 2

Сведения о местоположении границ объекта					
1. Система координат: МСК - 36, зона 2					
2. Сведения о характерных точках границ объекта					
Обозначение характерных точек границ	Координаты, м		Метод определения координат характерной точки	Средняя квадратическая погрешность положения характерной точки (Mt), м	Описание обозначения точки на местности (при наличии)
	X	Y			
1	2	3	4	5	6
1	328059.86	2180151.74	Картометрический	1.00	-
2	328056.40	2180160.46	Картометрический	1.00	-
3	328043.82	2180156.15	Картометрический	1.00	-
4	328040.87	2180155.54	Картометрический	1.00	-
5	328035.63	2180152.87	Картометрический	1.00	-
6	328003.39	2180147.59	Картометрический	1.00	-
7	327970.32	2180148.71	Картометрический	1.00	-
8	327923.38	2180147.61	Картометрический	1.00	-
9	327924.63	2180156.75	Аналитический	0.10	-
10	327900.75	2180146.64	Аналитический	0.10	-
11	327899.95	2180143.61	Аналитический	0.10	-
12	327886.66	2180145.14	Аналитический	0.10	-
13	327886.50	2180147.88	Аналитический	0.10	-
14	327880.42	2180148.81	Аналитический	0.10	-
15	327866.45	2180153.33	Аналитический	0.10	-
16	327853.67	2180160.44	Аналитический	0.10	-
17	327843.15	2180168.82	Аналитический	0.10	-
18	327836.29	2180156.21	Аналитический	0.10	-
19	327854.80	2180139.78	Аналитический	0.10	-
20	327867.66	2180121.39	Аналитический	0.10	-
21	327868.50	2180110.07	Аналитический	0.10	-
22	327861.08	2180089.19	Аналитический	0.10	-
23	327846.10	2180059.94	Аналитический	0.10	-
24	327830.35	2180029.77	Аналитический	0.10	-
25	327823.70	2180005.89	Аналитический	0.10	-
26	327826.78	2179979.12	Аналитический	0.10	-
27	327834.94	2179942.70	Аналитический	0.10	-
28	327843.80	2179901.30	Аналитический	0.10	-
29	327849.26	2179866.47	Аналитический	0.10	-
30	327849.72	2179840.35	Аналитический	0.10	-
31	327857.87	2179795.86	Аналитический	0.10	-
32	327862.17	2179774.13	Аналитический	0.10	-
33	327869.14	2179744.50	Аналитический	0.10	-
34	327876.16	2179718.64	Аналитический	0.10	-
35	327876.12	2179715.96	Аналитический	0.10	-

1	2	3	4	5	6
36	327881.04	2179695.75	Аналитический	0.10	-
37	327885.94	2179679.87	Аналитический	0.10	-
38	327884.02	2179679.70	Аналитический	0.10	-
39	327887.56	2179668.75	Аналитический	0.10	-
40	327888.93	2179669.02	Аналитический	0.10	-
41	327893.91	2179643.78	Аналитический	0.10	-
42	327893.99	2179624.61	Аналитический	0.10	-
43	327902.62	2179640.24	Аналитический	0.10	-
44	327908.78	2179647.54	Аналитический	0.10	-
45	327905.80	2179662.35	Аналитический	0.10	-
46	327902.03	2179675.82	Аналитический	0.10	-
47	327895.79	2179700.06	Аналитический	0.10	-
48	327886.46	2179733.42	Аналитический	0.10	-
49	327878.23	2179766.09	Аналитический	0.10	-
50	327873.51	2179780.25	Аналитический	0.10	-
51	327873.32	2179784.99	Аналитический	0.10	-
52	327868.41	2179808.42	Аналитический	0.10	-
53	327864.98	2179830.14	Аналитический	0.10	-
54	327865.31	2179837.70	Аналитический	0.10	-
55	327866.86	2179843.85	Аналитический	0.10	-
56	327871.09	2179847.42	Аналитический	0.10	-
57	327879.77	2179846.70	Аналитический	0.10	-
58	327880.90	2179855.40	Аналитический	0.10	-
59	327870.33	2179858.52	Аналитический	0.10	-
60	327866.60	2179860.80	Аналитический	0.10	-
61	327863.18	2179867.25	Аналитический	0.10	-
62	327860.83	2179896.65	Аналитический	0.10	-
63	327853.04	2179936.37	Аналитический	0.10	-
64	327845.14	2179973.42	Аналитический	0.10	-
65	327841.02	2180000.30	Аналитический	0.10	-
66	327845.01	2180026.26	Аналитический	0.10	-
67	327858.21	2180048.57	Аналитический	0.10	-
68	327858.84	2180049.92	Аналитический	0.10	-
69	327868.78	2180064.00	Аналитический	0.10	-
70	327874.76	2180073.98	Аналитический	0.10	-
71	327878.97	2180084.30	Аналитический	0.10	-
72	327882.50	2180083.64	Аналитический	0.10	-
73	327884.42	2180086.31	Аналитический	0.10	-
74	327886.32	2180091.29	Аналитический	0.10	-
75	327882.61	2180093.12	Аналитический	0.10	-
76	327886.54	2180105.12	Аналитический	0.10	-
77	327891.89	2180115.57	Аналитический	0.10	-
78	327901.21	2180124.63	Аналитический	0.10	-
79	327921.27	2180132.28	Аналитический	0.10	-
80	327927.71	2180125.15	Картометрический	1.00	-
81	327979.82	2180131.56	Картометрический	1.00	-
82	328032.22	2180135.93	Картометрический	1.00	-
1	328059.86	2180151.74	Картометрический	1.00	-

3. Сведения о характерных точках части (частей) границы объекта					
Обозначение характерных точек части границы	Координаты, м		Метод определения координат характерной точки	Средняя квадратическая погрешность положения характерной точки (Mt), м	Описание обозначения точки на местности (при наличии)
	X	Y			
1	2	3	4	5	6
Часть №					
-	-	-	-	-	-

Раздел 3

Сведения о местоположении измененных (уточненных) границ объекта							
1. Система координат: -							
2. Сведения о характерных точках границ объекта							
Обозначение характерных точек границ	Существующие координаты, м		Измененные (уточненные) координаты, м		Метод определения координат характерной точки	Средняя квадратическая погрешность положения характерной точки (Mt), м	Описание обозначения точки на местности (при наличии)
	X	Y	X	Y			
1	2	3	4	5	6	7	8
-	-	-	-	-	-	-	-
3.Сведения о характерных точках части (частей) границы объекта							
Часть №							
-	-	-	-	-	-	-	-

Раздел 4

План границ объекта

Масштаб 1:2000

Используемые условные знаки и обозначения:

границы территориальной зоны

характерная точка границ территориальной зоны

Заместитель руководителя БУВО «Нормативно-проектный центр»

Подпись А.В. Ромашов Дата « 04 » февраля 2021 г.

Место для оттиска печати (при наличии) лица, составившего описание местоположения границ объекта

ОПИСАНИЕ МЕСТОПОЛОЖЕНИЯ ГРАНИЦ

Зона сельскохозяйственного использования в границах населенного пункта хутора Перещепное - СХ1/2

(наименование объекта, местоположение границ которого описано (далее - объект)

Раздел 1

Сведения об объекте		
№ п/п	Характеристики объекта	Описание характеристик
1	2	3
1	Местоположение объекта	Воронежская область, Богучарский муниципальный район, Филоновское сельское поселение, хутор Перещепное
2	Площадь объекта ± величина погрешности определения площади (Р ± Дельта Р)	92754+/-1066 м²
3	Иные характеристики объекта	-

Раздел 2

Сведения о местоположении границ объекта					
1. Система координат: МСК - 36, зона 2					
2. Сведения о характерных точках границ объекта					
Обозначение характерных точек границ	Координаты, м		Метод определения координат характерной точки	Средняя квадратическая погрешность положения характерной точки (Mt), м	Описание обозначения точки на местности (при наличии)
	X	Y			
1	2	3	4	5	6
1	328459.74	2180280.73	Картометрический	1.00	-
2	328474.24	2180446.87	Картометрический	1.00	-
3	328424.56	2180451.99	Картометрический	1.00	-
4	328436.79	2180403.56	Картометрический	1.00	-
5	328411.80	2180375.29	Картометрический	1.00	-
6	328400.57	2180315.63	Картометрический	1.00	-
1	328459.74	2180280.73	Картометрический	1.00	-
7	328128.11	2179513.52	Картометрический	1.00	-
8	328152.96	2179544.46	Картометрический	1.00	-
9	328173.31	2179579.86	Картометрический	1.00	-
10	328179.73	2179611.01	Картометрический	1.00	-
11	328178.54	2179644.78	Картометрический	1.00	-
12	328186.19	2179668.86	Картометрический	1.00	-
13	328202.25	2179764.01	Картометрический	1.00	-
14	328162.73	2179774.83	Картометрический	1.00	-
15	328082.16	2179792.46	Картометрический	1.00	-
16	328067.15	2179715.10	Картометрический	1.00	-
17	328061.88	2179675.34	Картометрический	1.00	-
18	327964.63	2179689.79	Картометрический	1.00	-
19	327939.41	2179671.02	Картометрический	1.00	-
20	327905.80	2179662.35	Аналитический	0.10	-
21	327908.78	2179647.54	Аналитический	0.10	-
22	327912.86	2179628.63	Аналитический	0.10	-
23	327919.88	2179589.69	Аналитический	0.10	-
24	327928.41	2179546.34	Аналитический	0.10	-
25	327932.68	2179530.23	Аналитический	0.10	-
26	327940.82	2179503.66	Аналитический	0.10	-
27	327943.02	2179494.98	Аналитический	0.10	-
28	328095.31	2179501.52	Картометрический	1.00	-
7	328128.11	2179513.52	Картометрический	1.00	-
29	328093.95	2179990.60	Картометрический	1.00	-
30	328098.78	2180003.72	Картометрический	1.00	-
31	328093.60	2180032.10	Картометрический	1.00	-
32	328079.98	2180044.17	Картометрический	1.00	-
33	328066.07	2180065.65	Картометрический	1.00	-
34	328050.66	2180091.51	Картометрический	1.00	-

1	2	3	4	5	6
35	328040.40	2180110.10	Картометрический	1.00	-
36	328037.96	2180122.03	Картометрический	1.00	-
37	328032.22	2180135.93	Картометрический	1.00	-
38	327979.82	2180131.56	Картометрический	1.00	-
39	327927.71	2180125.15	Картометрический	1.00	-
40	327921.27	2180132.28	Аналитический	0.10	-
41	327901.21	2180124.63	Аналитический	0.10	-
42	327891.89	2180115.57	Аналитический	0.10	-
43	327886.54	2180105.12	Аналитический	0.10	-
44	327882.61	2180093.12	Аналитический	0.10	-
45	327886.32	2180091.29	Аналитический	0.10	-
46	327884.42	2180086.31	Аналитический	0.10	-
47	327882.50	2180083.64	Аналитический	0.10	-
48	327934.16	2179992.73	Картометрический	1.00	-
49	327943.46	2179980.33	Картометрический	1.00	-
50	327975.22	2179989.63	Картометрический	1.00	-
29	328093.95	2179990.60	Картометрический	1.00	-
51	327476.13	2180367.65	Картометрический	1.00	-
52	327448.23	2180411.94	Картометрический	1.00	-
53	327443.60	2180437.60	Картометрический	1.00	-
54	327433.60	2180431.24	Картометрический	1.00	-
55	327411.74	2180435.93	Картометрический	1.00	-
56	327404.11	2180401.39	Картометрический	1.00	-
57	327364.35	2180387.99	Картометрический	1.00	-
58	327353.34	2180370.58	Картометрический	1.00	-
59	327400.78	2180346.78	Картометрический	1.00	-
60	327408.52	2180357.82	Картометрический	1.00	-
61	327424.41	2180355.88	Картометрический	1.00	-
62	327436.90	2180387.71	Картометрический	1.00	-
63	327454.00	2180379.71	Картометрический	1.00	-
51	327476.13	2180367.65	Картометрический	1.00	-

3. Сведения о характерных точках части (частей) границы объекта

Обозначение характерных точек части границы	Координаты, м		Метод определения координат характерной точки	Средняя квадратическая погрешность положения характерной точки (Mt), м	Описание обозначения точки на местности (при наличии)
	X	Y			
1	2	3	4	5	6
Часть №					
-	-	-	-	-	-

Раздел 3

Сведения о местоположении измененных (уточненных) границ объекта							
1. Система координат: -							
2. Сведения о характерных точках границ объекта							
Обозначение характерных точек границ	Существующие координаты, м		Измененные (уточненные) координаты, м		Метод определения координат характерной точки	Средняя квадратическая погрешность положения характерной точки (Mt), м	Описание обозначения точки на местности (при наличии)
	X	Y	X	Y			
1	2	3	4	5	6	7	8
-	-	-	-	-	-	-	-
3.Сведения о характерных точках части (частей) границы объекта							
Часть №							
-	-	-	-	-	-	-	-

Раздел 4

План границ объекта

Масштаб 1:5000

Используемые условные знаки и обозначения:

границы территориальной зоны

•1 характерная точка границ территориальной зоны

Заместитель руководителя БУНО «Нормативно-проектный центр»

Подпись _____ А.В. Ромашов Дата « 04 » февраля 2021 г.

Место для оттиска печати (при наличии) лица, составившего описание местоположения границ объекта

ОПИСАНИЕ МЕСТОПОЛОЖЕНИЯ ГРАНИЦ

Зона рекреационного назначения - объектов отдыха хутора Перещепное - Р1/2

(наименование объекта, местоположение границ которого описано
(далее - объект)

Раздел 1

Сведения об объекте		
№ п/п	Характеристики объекта	Описание характеристик
1	2	3
1	Местоположение объекта	Воронежская область, Богучарский муниципальный район, Филоновское сельское поселение, хутор Перещепное
2	Площадь объекта ± величина погрешности определения площади (Р ± Дельта Р)	19985+/-495 м²
3	Иные характеристики объекта	-

Раздел 2

Сведения о местоположении границ объекта					
1. Система координат: МСК - 36, зона 2					
2. Сведения о характерных точках границ объекта					
Обозначение характерных точек границ	Координаты, м		Метод определения координат характерной точки	Средняя квадратическая погрешность положения характерной точки (Mt), м	Описание обозначения точки на местности (при наличии)
	X	Y			
1	2	3	4	5	6
1	328159.41	2179974.91	Картометрический	1.00	-
2	328243.28	2180087.44	Картометрический	1.00	-
3	328202.99	2180107.19	Картометрический	1.00	-
4	328154.77	2180118.62	Картометрический	1.00	-
5	328124.55	2180128.30	Картометрический	1.00	-
6	328059.86	2180151.74	Картометрический	1.00	-
7	328032.22	2180135.93	Картометрический	1.00	-
8	328037.96	2180122.03	Картометрический	1.00	-
9	328040.40	2180110.10	Картометрический	1.00	-
10	328050.66	2180091.51	Картометрический	1.00	-
11	328066.07	2180065.65	Картометрический	1.00	-
12	328079.98	2180044.17	Картометрический	1.00	-
13	328093.60	2180032.10	Картометрический	1.00	-
14	328098.78	2180003.72	Картометрический	1.00	-
15	328093.95	2179990.60	Картометрический	1.00	-
1	328159.41	2179974.91	Картометрический	1.00	-
3. Сведения о характерных точках части (частей) границы объекта					
Обозначение характерных точек части границы	Координаты, м		Метод определения координат характерной точки	Средняя квадратическая погрешность положения характерной точки (Mt), м	Описание обозначения точки на местности (при наличии)
	X	Y			
1	2	3	4	5	6
Часть №					
-	-	-	-	-	-

Раздел 3

Сведения о местоположении измененных (уточненных) границ объекта							
1. Система координат: -							
2. Сведения о характерных точках границ объекта							
Обозначение характерных точек границ	Существующие координаты, м		Измененные (уточненные) координаты, м		Метод определения координат характерной точки	Средняя квадратическая погрешность положения характерной точки (Mt), м	Описание обозначения точки на местности (при наличии)
	X	Y	X	Y			
1	2	3	4	5	6	7	8
-	-	-	-	-	-	-	-
3.Сведения о характерных точках части (частей) границы объекта							
Часть №							
-	-	-	-	-	-	-	-

Раздел 4

План границ объекта

Масштаб 1:1000

Используемые условные знаки и обозначения:

границы территориальной зоны

•1 характерная точка границ территориальной зоны

Заместитель руководителя БУВО «Нормативно-проектный центр»

Подпись А.В. Романов Дата « 04 » февраля 2021 г.

Место для оттиска печати (при наличии) лица, составившего описание местоположения границ объекта

ОПИСАНИЕ МЕСТОПОЛОЖЕНИЯ ГРАНИЦ

Зона природных территорий и защитного озеленения хутора Перещепное - Р2/2

(наименование объекта, местоположение границ которого описано
(далее - объект)

Раздел 1

Сведения об объекте		
№ п/п	Характеристики объекта	Описание характеристик
1	2	3
1	Местоположение объекта	Воронежская область, Богучарский муниципальный район, Филоновское сельское поселение, хутор Перещепное
2	Площадь объекта ± величина погрешности определения площади (Р ± Дельта Р)	201821+/-1572 м²
3	Иные характеристики объекта	-

Раздел 2

Сведения о местоположении границ объекта					
1. Система координат: МСК - 36, зона 2					
2. Сведения о характерных точках границ объекта					
Обозначение характерных точек границ	Координаты, м		Метод определения координат характерной точки	Средняя квадратическая погрешность положения характерной точки (Mt), м	Описание обозначения точки на местности (при наличии)
	X	Y			
1	2	3	4	5	6
1	328444.99	2180140.53	Картометрический	1.00	-
2	328449.95	2180168.55	Картометрический	1.00	-
3	328459.74	2180280.73	Картометрический	1.00	-
4	328400.57	2180315.63	Картометрический	1.00	-
5	328411.80	2180375.29	Картометрический	1.00	-
6	328436.79	2180403.56	Картометрический	1.00	-
7	328424.56	2180451.99	Картометрический	1.00	-
8	328413.74	2180453.11	Картометрический	1.00	-
9	328384.30	2180450.02	Картометрический	1.00	-
10	328333.94	2180423.68	Картометрический	1.00	-
11	328280.68	2180407.80	Картометрический	1.00	-
12	328262.28	2180392.30	Картометрический	1.00	-
13	328256.47	2180345.81	Картометрический	1.00	-
14	328206.89	2180212.17	Картометрический	1.00	-
15	328249.50	2180204.81	Картометрический	1.00	-
16	328276.81	2180196.09	Картометрический	1.00	-
17	328286.88	2180181.18	Картометрический	1.00	-
18	328300.63	2180157.94	Картометрический	1.00	-
19	328321.94	2180142.64	Картометрический	1.00	-
20	328383.91	2180121.91	Картометрический	1.00	-
1	328444.99	2180140.53	Картометрический	1.00	-
21	327716.86	2180340.77	Картометрический	1.00	-
22	327777.68	2180349.29	Картометрический	1.00	-
23	327786.01	2180385.32	Картометрический	1.00	-
24	327792.01	2180415.93	Картометрический	1.00	-
25	327875.10	2180439.55	Картометрический	1.00	-
26	327846.05	2180492.43	Картометрический	1.00	-
27	327868.33	2180505.59	Картометрический	1.00	-
28	327824.95	2180602.06	Картометрический	1.00	-
29	327906.87	2180607.09	Картометрический	1.00	-
30	327876.49	2180724.85	Картометрический	1.00	-
31	327909.97	2180752.74	Картометрический	1.00	-
32	327903.40	2180786.83	Картометрический	1.00	-
33	327917.15	2180791.47	Картометрический	1.00	-
34	327908.42	2180879.80	Картометрический	1.00	-
35	327812.30	2180882.63	Картометрический	1.00	-

1	2	3	4	5	6
36	327798.06	2180853.68	Картометрический	1.00	-
37	327710.10	2180801.32	Картометрический	1.00	-
38	327636.65	2180747.75	Картометрический	1.00	-
39	327617.89	2180726.02	Картометрический	1.00	-
40	327608.48	2180694.71	Картометрический	1.00	-
41	327570.23	2180631.13	Картометрический	1.00	-
42	327535.85	2180600.67	Картометрический	1.00	-
43	327496.80	2180589.91	Картометрический	1.00	-
44	327478.56	2180568.07	Картометрический	1.00	-
45	327462.79	2180531.41	Картометрический	1.00	-
46	327453.13	2180466.42	Картометрический	1.00	-
47	327452.54	2180461.84	Картометрический	1.00	-
48	327589.61	2180382.22	Картометрический	1.00	-
49	327599.11	2180399.07	Картометрический	1.00	-
50	327689.75	2180359.37	Картометрический	1.00	-
21	327716.86	2180340.77	Картометрический	1.00	-

3. Сведения о характерных точках части (частей) границы объекта

Обозначение характерных точек части границы	Координаты, м		Метод определения координат характерной точки	Средняя квадратическая погрешность положения характерной точки (Mt), м	Описание обозначения точки на местности (при наличии)
	X	Y			
1	2	3	4	5	6
Часть №					
-	-	-	-	-	-

Раздел 3

Сведения о местоположении измененных (уточненных) границ объекта							
1. Система координат: -							
2. Сведения о характерных точках границ объекта							
Обозначение характерных точек границ	Существующие координаты, м		Измененные (уточненные) координаты, м		Метод определения координат характерной точки	Средняя квадратическая погрешность положения характерной точки (Mt), м	Описание обозначения точки на местности (при наличии)
	X	Y	X	Y			
1	2	3	4	5	6	7	8
-	-	-	-	-	-	-	-
3.Сведения о характерных точках части (частей) границы объекта							
Часть №							
-	-	-	-	-	-	-	-

Раздел 4

План границ объекта

Масштаб 1:5000

Используемые условные знаки и обозначения:

границы территориальной зоны

•1 характерная точка границ территориальной зоны

Заместитель руководителя БУВО «Нормативно-проектный центр»

Подпись _____ А.В. Ромашов Дата « 04 » февраля 2021 г.

Место для оттиска печати (при наличии) лица, составившего описание местоположения границ объекта

ОПИСАНИЕ МЕСТОПОЛОЖЕНИЯ ГРАНИЦ

Зона ритуальных объектов хутора Перещепное - СН1/2

(наименование объекта, местоположение границ которого описано
(далее - объект)

Раздел 1

Сведения об объекте		
№ п/п	Характеристики объекта	Описание характеристик
1	2	3
1	Местоположение объекта	Воронежская область, Богучарский муниципальный район, Филоновское сельское поселение, хутор Перещепное
2	Площадь объекта ± величина погрешности определения площади (Р ± Дельта Р)	9287+/-337 м²
3	Иные характеристики объекта	-

Раздел 2

Сведения о местоположении границ объекта					
1. Система координат: МСК - 36, зона 2					
2. Сведения о характерных точках границ объекта					
Обозначение характерных точек границ	Координаты, м		Метод определения координат характерной точки	Средняя квадратическая погрешность положения характерной точки (Mt), м	Описание обозначения точки на местности (при наличии)
	X	Y			
1	2	3	4	5	6
1	327672.86	2179980.78	Картометрический	1.00	-
2	327681.59	2180011.10	Аналитический	0.10	-
3	327698.94	2180037.89	Картометрический	1.00	-
4	327731.78	2180071.13	Картометрический	1.00	-
5	327720.63	2180079.17	Картометрический	1.00	-
6	327629.74	2180096.52	Картометрический	1.00	-
7	327623.99	2180097.80	Картометрический	1.00	-
8	327599.59	2180002.23	Картометрический	1.00	-
9	327652.21	2179978.78	Картометрический	1.00	-
10	327661.53	2179984.67	Картометрический	1.00	-
1	327672.86	2179980.78	Картометрический	1.00	-
3. Сведения о характерных точках части (частей) границы объекта					
Обозначение характерных точек части границы	Координаты, м		Метод определения координат характерной точки	Средняя квадратическая погрешность положения характерной точки (Mt), м	Описание обозначения точки на местности (при наличии)
	X	Y			
1	2	3	4	5	6
Часть №					
-	-	-	-	-	-

Раздел 3

Сведения о местоположении измененных (уточненных) границ объекта							
1. Система координат: -							
2. Сведения о характерных точках границ объекта							
Обозначение характерных точек границ	Существующие координаты, м		Измененные (уточненные) координаты, м		Метод определения координат характерной точки	Средняя квадратическая погрешность положения характерной точки (Mt), м	Описание обозначения точки на местности (при наличии)
	X	Y	X	Y			
1	2	3	4	5	6	7	8
-	-	-	-	-	-	-	-
3.Сведения о характерных точках части (частей) границы объекта							
Часть №							
-	-	-	-	-	-	-	-

Раздел 4

План границ объекта

Масштаб 1:1000

Используемые условные знаки и обозначения:

границы территориальной зоны

•1 характерная точка границ территориальной зоны

Заместитель руководителя БУВО «Нормативно-проектный центр»

Подпись _____ А.В. Ромашов Дата « 04 » февраля 2021 г.

Место для оттиска печати (при наличии) лица, составившего описание местоположения границ объекта

Приложение № 3
к правилам землепользования и застройки
Филоновского сельского поселения
Богучарского муниципального района
Воронежской области

СВЕДЕНИЯ О ГРАНИЦАХ ТЕРРИТОРИАЛЬНЫХ ЗОН, СОДЕРЖАЩИЕ ГРАФИЧЕСКОЕ ОПИСАНИЕ МЕСТОПОЛОЖЕНИЯ ГРАНИЦ ТЕРРИТОРИАЛЬНЫХ ЗОН, ПЕРЕЧЕНЬ КООРДИНАТ ХАРАКТЕРНЫХ ТОЧЕК ГРАНИЦ ТЕРРИТОРИАЛЬНЫХ ЗОН СЕЛА СВОБОДА

ОПИСАНИЕ МЕСТОПОЛОЖЕНИЯ ГРАНИЦ

Зона застройки индивидуальными жилыми домами села Свобода - Ж1/3

(наименование объекта, местоположение границ которого описано
(далее - объект)

Раздел 1

Сведения об объекте		
№ п/п	Характеристики объекта	Описание характеристик
1	2	3
1	Местоположение объекта	Воронежская область, Богучарский муниципальный район, Филоновское сельское поселение, село Свобода
2	Площадь объекта ± величина погрешности определения площади (Р ± Дельта Р)	970193+/-3447 м²
3	Иные характеристики объекта	-

Раздел 2

Сведения о местоположении границ объекта					
1. Система координат: МСК - 36, зона 2					
2. Сведения о характерных точках границ объекта					
Обозначение характерных точек границ	Координаты, м		Метод определения координат характерной точки	Средняя квадратическая погрешность положения характерной точки (Mt), м	Описание обозначения точки на местности (при наличии)
	X	Y			
1	2	3	4	5	6
1	332854.81	2175395.08	Картометрический	1.00	-
2	332862.33	2175403.43	Картометрический	1.00	-
3	332864.71	2175415.53	Картометрический	1.00	-
4	332861.01	2175441.34	Картометрический	1.00	-
5	332847.56	2175466.12	Картометрический	1.00	-
6	332828.18	2175491.28	Картометрический	1.00	-
7	332805.43	2175532.27	Картометрический	1.00	-
8	332792.36	2175557.53	Картометрический	1.00	-
9	332773.21	2175569.32	Картометрический	1.00	-
10	332744.80	2175589.60	Картометрический	1.00	-
11	332723.96	2175597.26	Картометрический	1.00	-
12	332709.42	2175600.85	Картометрический	1.00	-
13	332692.27	2175600.05	Картометрический	1.00	-
14	332676.96	2175597.28	Картометрический	1.00	-
15	332674.97	2175606.62	Картометрический	1.00	-
16	332664.96	2175607.28	Картометрический	1.00	-
17	332646.42	2175601.96	Картометрический	1.00	-
18	332635.24	2175596.18	Картометрический	1.00	-
19	332628.32	2175587.90	Картометрический	1.00	-
20	332625.76	2175579.46	Картометрический	1.00	-
21	332625.90	2175568.03	Картометрический	1.00	-
22	332628.72	2175546.47	Картометрический	1.00	-
23	332640.15	2175496.44	Картометрический	1.00	-
24	332639.94	2175496.33	Картометрический	1.00	-
25	332635.10	2175493.83	Картометрический	1.00	-
26	332605.96	2175488.37	Картометрический	1.00	-
27	332605.98	2175488.87	Картометрический	1.00	-
28	332606.88	2175516.33	Картометрический	1.00	-
29	332600.49	2175519.42	Картометрический	1.00	-
30	332606.04	2175532.20	Картометрический	1.00	-
31	332605.94	2175539.82	Картометрический	1.00	-
32	332601.44	2175544.21	Картометрический	1.00	-
33	332590.65	2175544.07	Картометрический	1.00	-
34	332584.85	2175550.34	Картометрический	1.00	-
35	332581.59	2175557.29	Картометрический	1.00	-
36	332578.40	2175557.88	Картометрический	1.00	-
37	332572.10	2175553.99	Картометрический	1.00	-

1	2	3	4	5	6
38	332559.53	2175544.29	Картометрический	1.00	-
39	332550.67	2175541.64	Картометрический	1.00	-
40	332542.42	2175541.53	Картометрический	1.00	-
41	332529.91	2175571.80	Аналитический	0.10	-
42	332531.43	2175606.17	Картометрический	1.00	-
43	332527.52	2175614.38	Картометрический	1.00	-
44	332521.73	2175620.02	Картометрический	1.00	-
45	332511.55	2175621.79	Картометрический	1.00	-
46	332489.93	2175623.42	Картометрический	1.00	-
47	332478.51	2175622.63	Картометрический	1.00	-
48	332471.57	2175619.36	Картометрический	1.00	-
49	332466.03	2175605.95	Картометрический	1.00	-
50	332461.78	2175590.02	Картометрический	1.00	-
51	332454.25	2175582.93	Картометрический	1.00	-
52	332449.18	2175582.87	Картометрический	1.00	-
53	332422.83	2175607.29	Картометрический	1.00	-
54	332413.48	2175593.20	Картометрический	1.00	-
55	332414.40	2175570.98	Картометрический	1.00	-
56	332413.94	2175557.00	Картометрический	1.00	-
57	332408.98	2175548.04	Картометрический	1.00	-
58	332404.60	2175542.90	Картометрический	1.00	-
59	332370.18	2175552.61	Картометрический	1.00	-
60	332381.65	2175599.77	Картометрический	1.00	-
61	332381.50	2175611.20	Картометрический	1.00	-
62	332370.03	2175614.23	Картометрический	1.00	-
63	332354.81	2175612.76	Картометрический	1.00	-
64	332344.02	2175612.61	Картометрический	1.00	-
65	332337.02	2175613.79	Картометрический	1.00	-
66	332328.71	2175617.50	Картометрический	1.00	-
67	332325.43	2175626.35	Картометрический	1.00	-
68	332322.75	2175637.11	Картометрический	1.00	-
69	332321.28	2175652.97	Картометрический	1.00	-
70	332315.48	2175659.24	Картометрический	1.00	-
71	332311.01	2175661.09	Картометрический	1.00	-
72	332278.64	2175660.03	Картометрический	1.00	-
73	332254.46	2175663.53	Картометрический	1.00	-
74	332245.48	2175671.03	Картометрический	1.00	-
75	332245.39	2175678.02	Картометрический	1.00	-
76	332252.72	2175700.35	Картометрический	1.00	-
77	332256.93	2175719.46	Картометрический	1.00	-
78	332256.16	2175729.61	Картометрический	1.00	-
79	332252.28	2175735.27	Картометрический	1.00	-
80	332244.65	2175735.81	Картометрический	1.00	-
81	332212.91	2175735.39	Картометрический	1.00	-
82	332188.07	2175740.79	Картометрический	1.00	-
83	332182.36	2175740.08	Картометрический	1.00	-
84	332178.63	2175734.31	Картометрический	1.00	-
85	332176.28	2175719.04	Картометрический	1.00	-
86	332170.63	2175714.52	Картометрический	1.00	-
87	332141.98	2175719.86	Картометрический	1.00	-
88	332138.77	2175722.36	Картометрический	1.00	-

1	2	3	4	5	6
89	332135.40	2175738.19	Картометрический	1.00	-
90	332104.86	2175742.87	Картометрический	1.00	-
91	332096.49	2175751.66	Картометрический	1.00	-
92	332093.60	2175778.93	Картометрический	1.00	-
93	332094.61	2175799.27	Картометрический	1.00	-
94	332089.49	2175802.38	Картометрический	1.00	-
95	332082.50	2175802.92	Картометрический	1.00	-
96	332065.99	2175802.71	Картометрический	1.00	-
97	332059.67	2175800.72	Картометрический	1.00	-
98	332059.77	2175792.46	Картометрический	1.00	-
99	332055.46	2175782.24	Картометрический	1.00	-
100	332044.92	2175698.96	Картометрический	1.00	-
101	332064.29	2175642.01	Картометрический	1.00	-
102	332058.09	2175565.70	Картометрический	1.00	-
103	331898.88	2175559.31	Картометрический	1.00	-
104	331859.18	2175650.34	Картометрический	1.00	-
105	331756.26	2175618.58	Картометрический	1.00	-
106	331750.62	2175598.11	Картометрический	1.00	-
107	331751.92	2175582.64	Картометрический	1.00	-
108	331783.70	2175480.80	Картометрический	1.00	-
109	331785.12	2175470.61	Картометрический	1.00	-
110	331826.29	2175377.81	Картометрический	1.00	-
111	331836.90	2175367.76	Картометрический	1.00	-
112	331908.18	2175383.25	Картометрический	1.00	-
113	331985.22	2175364.65	Картометрический	1.00	-
114	332001.67	2175352.79	Картометрический	1.00	-
115	332144.83	2175350.78	Картометрический	1.00	-
116	332232.91	2175372.03	Картометрический	1.00	-
117	332280.50	2175377.06	Картометрический	1.00	-
118	332403.60	2175372.03	Картометрический	1.00	-
119	332474.15	2175367.23	Картометрический	1.00	-
120	332540.18	2175368.10	Картометрический	1.00	-
121	332669.62	2175376.78	Картометрический	1.00	-
122	332672.96	2175363.48	Картометрический	1.00	-
123	332719.27	2175363.68	Картометрический	1.00	-
124	332766.19	2175372.96	Картометрический	1.00	-
125	332837.10	2175389.77	Картометрический	1.00	-
1	332854.81	2175395.08	Картометрический	1.00	-
126	331780.24	2175802.15	Картометрический	1.00	-
127	331782.99	2175803.56	Картометрический	1.00	-
128	331804.21	2175814.53	Картометрический	1.00	-
129	331805.19	2175814.79	Картометрический	1.00	-
130	331824.46	2175819.87	Картометрический	1.00	-
131	331830.73	2175826.31	Картометрический	1.00	-
132	331831.22	2175837.75	Картометрический	1.00	-
133	331830.46	2175847.90	Картометрический	1.00	-
134	331838.65	2175853.09	Картометрический	1.00	-
135	331851.96	2175854.53	Картометрический	1.00	-
136	331852.25	2175854.64	Картометрический	1.00	-
137	331879.92	2175899.89	Картометрический	1.00	-

1	2	3	4	5	6
138	331839.15	2175913.44	Картометрический	1.00	-
139	331874.43	2175934.86	Картометрический	1.00	-
140	331880.69	2175940.64	Картометрический	1.00	-
141	331878.02	2175952.69	Картометрический	1.00	-
142	331872.84	2175960.25	Картометрический	1.00	-
143	331854.36	2175965.09	Картометрический	1.00	-
144	331848.54	2175973.27	Картометрический	1.00	-
145	331845.24	2175983.39	Картометрический	1.00	-
146	331846.39	2175990.20	Картометрический	1.00	-
147	331862.79	2176001.40	Картометрический	1.00	-
148	331869.65	2176009.09	Картометрический	1.00	-
149	331868.34	2176014.18	Картометрический	1.00	-
150	331861.91	2176020.44	Картометрический	1.00	-
151	331854.26	2176022.89	Картометрический	1.00	-
152	331851.62	2176030.47	Картометрический	1.00	-
153	331847.44	2176059.64	Картометрический	1.00	-
154	331841.59	2176070.36	Картометрический	1.00	-
155	331833.93	2176073.43	Картометрический	1.00	-
156	331824.47	2176072.05	Картометрический	1.00	-
157	331802.30	2176063.49	Картометрический	1.00	-
158	331797.21	2176063.47	Картометрический	1.00	-
159	331792.51	2176084.32	Картометрический	1.00	-
160	331787.89	2176099.46	Картометрический	1.00	-
161	331782.69	2176107.70	Картометрический	1.00	-
162	331776.96	2176108.89	Картометрический	1.00	-
163	331735.94	2176092.49	Картометрический	1.00	-
164	331728.91	2176092.39	Картометрический	1.00	-
165	331723.09	2176100.57	Картометрический	1.00	-
166	331721.75	2176105.63	Картометрический	1.00	-
167	331721.62	2176116.43	Картометрический	1.00	-
168	331727.75	2176127.17	Картометрический	1.00	-
169	331739.72	2176140.80	Картометрический	1.00	-
170	331748.98	2176155.38	Картометрический	1.00	-
171	331743.92	2176159.91	Картометрический	1.00	-
172	331724.54	2176164.86	Картометрический	1.00	-
173	331706.93	2176172.13	Картометрический	1.00	-
174	331697.28	2176181.54	Картометрический	1.00	-
175	331688.24	2176194.12	Картометрический	1.00	-
176	331679.16	2176211.09	Картометрический	1.00	-
177	331675.72	2176229.52	Картометрический	1.00	-
178	331672.47	2176239.48	Картометрический	1.00	-
179	331666.61	2176246.55	Картометрический	1.00	-
180	331659.08	2176250.82	Картометрический	1.00	-
181	331653.80	2176250.10	Картометрический	1.00	-
182	331648.83	2176243.25	Картометрический	1.00	-
183	331640.43	2176262.60	Картометрический	1.00	-
184	331625.27	2176270.60	Аналитический	0.50	-
185	331576.20	2176246.22	Картометрический	1.00	-
186	331552.97	2176233.91	Картометрический	1.00	-
187	331553.75	2176227.94	Картометрический	1.00	-
188	331556.91	2176212.59	Картометрический	1.00	-

1	2	3	4	5	6
189	331580.28	2176172.80	Картометрический	1.00	-
190	331603.42	2176136.63	Картометрический	1.00	-
191	331626.64	2176096.48	Картометрический	1.00	-
192	331640.60	2176066.97	Картометрический	1.00	-
193	331653.45	2176046.53	Картометрический	1.00	-
194	331639.87	2176035.60	Картометрический	1.00	-
195	331693.96	2175971.84	Картометрический	1.00	-
196	331649.03	2175993.16	Картометрический	1.00	-
197	331575.04	2175994.13	Картометрический	1.00	-
198	331542.89	2175981.35	Картометрический	1.00	-
199	331452.54	2176064.11	Картометрический	1.00	-
200	331476.82	2176085.42	Картометрический	1.00	-
201	331554.12	2176102.21	Картометрический	1.00	-
202	331561.53	2176153.73	Картометрический	1.00	-
203	331497.18	2176150.24	Картометрический	1.00	-
204	331446.05	2176185.10	Картометрический	1.00	-
205	331399.09	2176303.34	Картометрический	1.00	-
206	331439.85	2176315.84	Картометрический	1.00	-
207	331435.10	2176331.92	Картометрический	1.00	-
208	331393.85	2176320.97	Картометрический	1.00	-
209	331387.98	2176347.22	Картометрический	1.00	-
210	331373.03	2176339.86	Картометрический	1.00	-
211	331343.98	2176382.66	Картометрический	1.00	-
212	331273.09	2176392.15	Картометрический	1.00	-
213	331213.24	2176393.12	Картометрический	1.00	-
214	331162.11	2176473.11	Картометрический	1.00	-
215	331172.76	2176536.25	Картометрический	1.00	-
216	331244.23	2176509.33	Картометрический	1.00	-
217	331282.90	2176537.94	Аналитический	0.10	-
218	331355.02	2176568.01	Картометрический	1.00	-
219	331297.50	2176692.36	Картометрический	1.00	-
220	331330.87	2176711.03	Картометрический	1.00	-
221	331303.46	2176887.14	Картометрический	1.00	-
222	331287.31	2176958.71	Картометрический	1.00	-
223	331274.75	2176997.92	Картометрический	1.00	-
224	331267.56	2177013.71	Картометрический	1.00	-
225	331258.53	2177024.39	Картометрический	1.00	-
226	331242.51	2177036.25	Картометрический	1.00	-
227	331219.39	2177052.13	Картометрический	1.00	-
228	331216.84	2177056.87	Картометрический	1.00	-
229	331155.20	2177110.06	Картометрический	1.00	-
230	331081.79	2177171.70	Картометрический	1.00	-
231	331016.34	2177217.37	Картометрический	1.00	-
232	331001.25	2177181.72	Картометрический	1.00	-
233	330976.69	2177115.34	Картометрический	1.00	-
234	330961.61	2177052.90	Картометрический	1.00	-
235	330959.42	2177026.19	Картометрический	1.00	-
236	330887.70	2176923.63	Картометрический	1.00	-
237	330818.63	2176812.21	Картометрический	1.00	-
238	330787.69	2176748.28	Картометрический	1.00	-
239	330766.14	2176695.92	Картометрический	1.00	-

1	2	3	4	5	6
240	330739.63	2176610.64	Картометрический	1.00	-
241	330721.03	2176547.97	Картометрический	1.00	-
242	330712.82	2176495.14	Картометрический	1.00	-
243	330703.68	2176414.99	Картометрический	1.00	-
244	330702.43	2176363.52	Картометрический	1.00	-
245	330702.75	2176338.76	Картометрический	1.00	-
246	330705.92	2176289.25	Картометрический	1.00	-
247	330709.37	2176267.70	Картометрический	1.00	-
248	330712.38	2176259.05	Картометрический	1.00	-
249	330720.57	2176235.46	Картометрический	1.00	-
250	330741.44	2176192.54	Картометрический	1.00	-
251	330777.50	2176153.63	Картометрический	1.00	-
252	330810.90	2176124.21	Картометрический	1.00	-
253	330851.40	2176085.36	Картометрический	1.00	-
254	330855.93	2176078.43	Картометрический	1.00	-
255	330871.08	2176085.62	Картометрический	1.00	-
256	330915.19	2176012.51	Картометрический	1.00	-
257	330939.82	2175973.45	Картометрический	1.00	-
258	330979.16	2175992.82	Картометрический	1.00	-
259	330979.58	2175993.03	Картометрический	1.00	-
260	331012.94	2176014.41	Картометрический	1.00	-
261	331012.96	2176014.43	Картометрический	1.00	-
262	331023.72	2176017.11	Картометрический	1.00	-
263	331028.80	2176017.17	Картометрический	1.00	-
264	331033.30	2176012.79	Картометрический	1.00	-
265	331037.25	2176002.04	Картометрический	1.00	-
266	331043.12	2175990.05	Картометрический	1.00	-
267	331052.69	2175986.36	Картометрический	1.00	-
268	331052.83	2175986.38	Картометрический	1.00	-
269	331067.28	2175987.82	Картометрический	1.00	-
270	331091.22	2176002.74	Картометрический	1.00	-
271	331120.19	2176021.54	Картометрический	1.00	-
272	331204.99	2175895.62	Картометрический	1.00	-
273	331113.09	2175831.53	Картометрический	1.00	-
274	331122.87	2175811.34	Картометрический	1.00	-
275	331154.66	2175759.03	Картометрический	1.00	-
276	331154.73	2175759.07	Картометрический	1.00	-
277	331207.67	2175784.50	Картометрический	1.00	-
278	331251.95	2175797.78	Картометрический	1.00	-
279	331271.59	2175801.85	Картометрический	1.00	-
280	331281.27	2175803.33	Картометрический	1.00	-
281	331299.45	2175807.93	Картометрический	1.00	-
282	331334.34	2175810.92	Картометрический	1.00	-
283	331313.19	2175906.97	Картометрический	1.00	-
284	331147.58	2176149.46	Картометрический	1.00	-
285	331142.55	2176191.69	Картометрический	1.00	-
286	331099.94	2176253.67	Картометрический	1.00	-
287	331040.28	2176313.13	Картометрический	1.00	-
288	331034.28	2176376.46	Картометрический	1.00	-
289	331142.55	2176362.13	Картометрический	1.00	-
290	331312.99	2176084.19	Картометрический	1.00	-

1	2	3	4	5	6
291	331365.28	2175960.24	Картометрический	1.00	-
292	331421.45	2175930.22	Картометрический	1.00	-
293	331374.00	2175890.51	Картометрический	1.00	-
294	331434.04	2175840.15	Картометрический	1.00	-
295	331528.94	2175835.70	Картометрический	1.00	-
296	331582.51	2175906.99	Картометрический	1.00	-
297	331602.69	2175880.10	Картометрический	1.00	-
298	331574.11	2175822.76	Картометрический	1.00	-
299	331577.39	2175823.63	Картометрический	1.00	-
300	331583.77	2175821.81	Картометрический	1.00	-
301	331590.81	2175817.45	Картометрический	1.00	-
302	331603.52	2175816.35	Картометрический	1.00	-
303	331616.79	2175821.60	Картометрический	1.00	-
304	331633.16	2175832.62	Картометрический	1.00	-
305	331639.38	2175842.86	Картометрический	1.00	-
306	331642.41	2175854.33	Картометрический	1.00	-
307	331641.42	2175881.63	Картометрический	1.00	-
308	331650.18	2175892.55	Картометрический	1.00	-
309	331659.05	2175893.93	Картометрический	1.00	-
310	331668.60	2175891.52	Картометрический	1.00	-
311	331695.00	2175863.28	Картометрический	1.00	-
312	331717.60	2175833.72	Картометрический	1.00	-
313	331730.32	2175826.78	Картометрический	1.00	-
314	331738.07	2175822.56	Картометрический	1.00	-
315	331738.53	2175822.38	Картометрический	1.00	-
316	331757.21	2175815.18	Картометрический	1.00	-
126	331780.24	2175802.15	Картометрический	1.00	-

3. Сведения о характерных точках части (частей) границы объекта

Обозначение характерных точек части границы	Координаты, м		Метод определения координат характерной точки	Средняя квадратическая погрешность положения характерной точки (Mt), м	Описание обозначения точки на местности (при наличии)
	X	Y			
1	2	3	4	5	6
Часть №					
-	-	-	-	-	-

Раздел 3

Сведения о местоположении измененных (уточненных) границ объекта							
1. Система координат: -							
2. Сведения о характерных точках границ объекта							
Обозначение характерных точек границ	Существующие координаты, м		Измененные (уточненные) координаты, м		Метод определения координат характерной точки	Средняя квадратическая погрешность положения характерной точки (Mt), м	Описание обозначения точки на местности (при наличии)
	X	Y	X	Y			
1	2	3	4	5	6	7	8
-	-	-	-	-	-	-	-
3.Сведения о характерных точках части (частей) границы объекта							
Часть №							
-	-	-	-	-	-	-	-

Раздел 4

План границ объекта

Масштаб 1:5000

Используемые условные знаки и обозначения:

границы территориальной зоны

характерная точка границы территориальной зоны

Заместитель руководителя БУ ЯНО «Нормативно-проектный центр»

Подпись _____ А.Н. Романов Дата «04» февраля 2021 г.

Место для оттиска печати (при наличии) лица, составившего описание местоположения границ объекта

ОПИСАНИЕ МЕСТОПОЛОЖЕНИЯ ГРАНИЦ

Общественно-деловая зона села Свобода - ОД/3

(наименование объекта, местоположение границ которого описано
(далее - объект)

Раздел 1

Сведения об объекте		
№ п/п	Характеристики объекта	Описание характеристик
1	2	3
1	Местоположение объекта	Воронежская область, Богучарский муниципальный район, Филоновское сельское поселение, село Свобода
2	Площадь объекта ± величина погрешности определения площади (Р ± Дельта Р)	14774+/-425 м²
3	Иные характеристики объекта	-

Раздел 2

Сведения о местоположении границ объекта					
1. Система координат: МСК - 36, зона 2					
2. Сведения о характерных точках границ объекта					
Обозначение характерных точек границ	Координаты, м		Метод определения координат характерной точки	Средняя квадратическая погрешность положения характерной точки (Mt), м	Описание обозначения точки на местности (при наличии)
	X	Y			
1	2	3	4	5	6
1	331693.96	2175971.84	Картометрический	1.00	-
2	331639.87	2176035.60	Картометрический	1.00	-
3	331622.58	2176063.06	Картометрический	1.00	-
4	331618.62	2176063.71	Картометрический	1.00	-
5	331613.83	2176060.72	Картометрический	1.00	-
6	331618.68	2176051.28	Картометрический	1.00	-
7	331605.77	2176040.50	Картометрический	1.00	-
8	331603.98	2176034.86	Картометрический	1.00	-
9	331594.83	2176032.31	Картометрический	1.00	-
10	331593.90	2176043.93	Картометрический	1.00	-
11	331587.73	2176053.95	Картометрический	1.00	-
12	331576.38	2176048.46	Картометрический	1.00	-
13	331569.38	2176040.89	Картометрический	1.00	-
14	331559.30	2176024.85	Картометрический	1.00	-
15	331535.03	2176024.38	Картометрический	1.00	-
16	331504.89	2176026.56	Картометрический	1.00	-
17	331504.12	2176048.41	Картометрический	1.00	-
18	331513.99	2176048.96	Картометрический	1.00	-
19	331547.68	2176052.42	Картометрический	1.00	-
20	331556.40	2176053.55	Картометрический	1.00	-
21	331562.98	2176057.17	Картометрический	1.00	-
22	331571.71	2176062.10	Картометрический	1.00	-
23	331583.95	2176068.27	Картометрический	1.00	-
24	331598.76	2176077.83	Картометрический	1.00	-
25	331605.87	2176085.89	Картометрический	1.00	
26	331605.75	2176095.29	Картометрический	1.00	-
27	331589.09	2176123.53	Картометрический	1.00	-
28	331563.77	2176169.33	Картометрический	1.00	-
29	331561.53	2176153.73	Картометрический	1.00	-
30	331554.12	2176102.21	Картометрический	1.00	-
31	331476.82	2176085.42	Картометрический	1.00	-
32	331452.54	2176064.11	Картометрический	1.00	-
33	331542.89	2175981.35	Картометрический	1.00	-
34	331575.04	2175994.13	Картометрический	1.00	-
35	331649.03	2175993.16	Картометрический	1.00	-
1	331693.96	2175971.84	Картометрический	1.00	-

3. Сведения о характерных точках части (частей) границы объекта					
Обозначение характерных точек части границы	Координаты, м		Метод определения координат характерной точки	Средняя квадратическая погрешность положения характерной точки (Mt), м	Описание обозначения точки на местности (при наличии)
	X	Y			
1	2	3	4	5	6
Часть №					
-	-	-	-	-	-

Раздел 3

Сведения о местоположении измененных (уточненных) границ объекта							
1. Система координат: -							
2. Сведения о характерных точках границ объекта							
Обозначение характерных точек границ	Существующие координаты, м		Измененные (уточненные) координаты, м		Метод определения координат характерной точки	Средняя квадратическая погрешность положения характерной точки (Mt), м	Описание обозначения точки на местности (при наличии)
	X	Y	X	Y			
1	2	3	4	5	6	7	8
-	-	-	-	-	-	-	-
3.Сведения о характерных точках части (частей) границы объекта							
Часть №							
-	-	-	-	-	-	-	-

Раздел 4

План границ объекта

Масштаб 1:1000

Используемые условные знаки и обозначения:

границы территориальной зоны

характерная точка границ территориальной зоны

Заместитель руководителя БУ ХМАО «Нормативно-проектный центр»

Подпись _____ А.Н. Романов Дата «04» февраля 2021 г.

Место для оттиска печати (при наличии) лица, составившего описание местоположения границ объекта

ОПИСАНИЕ МЕСТОПОЛОЖЕНИЯ ГРАНИЦ

Зона улиц, дорог, инженерной и транспортной инфраструктуры села Свобода - ИТ1/3

(наименование объекта, местоположение границ которого описано
(далее - объект)

Раздел 1

Сведения об объекте		
№ п/п	Характеристики объекта	Описание характеристик
1	2	3
1	Местоположение объекта	Воронежская область, Богучарский муниципальный район, Филоновское сельское поселение, село Свобода
2	Площадь объекта ± величина погрешности определения площади (Р ± Дельта Р)	9033+/-333 м²
3	Иные характеристики объекта	-

Раздел 2

Сведения о местоположении границ объекта					
1. Система координат: МСК - 36, зона 2					
2. Сведения о характерных точках границ объекта					
Обозначение характерных точек границ	Координаты, м		Метод определения координат характерной точки	Средняя квадратическая погрешность положения характерной точки (Mt), м	Описание обозначения точки на местности (при наличии)
	X	Y			
1	2	3	4	5	6
1	331653.45	2176046.53	Картометрический	1.00	-
2	331640.60	2176066.97	Картометрический	1.00	-
3	331626.64	2176096.48	Картометрический	1.00	-
4	331603.42	2176136.63	Картометрический	1.00	-
5	331580.28	2176172.80	Картометрический	1.00	-
6	331556.91	2176212.59	Картометрический	1.00	-
7	331553.75	2176227.94	Картометрический	1.00	-
8	331552.97	2176233.91	Картометрический	1.00	-
9	331576.20	2176246.22	Картометрический	1.00	-
10	331625.27	2176270.60	Аналитический	0.50	-
11	331614.15	2176287.22	Аналитический	0.50	-
12	331558.68	2176256.06	Картометрический	1.00	-
13	331545.83	2176248.42	Картометрический	1.00	-
14	331542.18	2176248.10	Картометрический	1.00	-
15	331538.34	2176250.16	Картометрический	1.00	-
16	331532.23	2176258.62	Картометрический	1.00	-
17	331516.68	2176249.94	Картометрический	1.00	-
18	331563.77	2176169.33	Картометрический	1.00	-
19	331589.09	2176123.53	Картометрический	1.00	-
20	331605.75	2176095.29	Картометрический	1.00	-
21	331605.87	2176085.89	Картометрический	1.00	-
22	331598.76	2176077.83	Картометрический	1.00	-
23	331583.95	2176068.27	Картометрический	1.00	-
24	331571.71	2176062.10	Картометрический	1.00	-
25	331562.98	2176057.17	Картометрический	1.00	-
26	331556.40	2176053.55	Картометрический	1.00	-
27	331547.68	2176052.42	Картометрический	1.00	-
28	331513.99	2176048.96	Картометрический	1.00	-
29	331504.12	2176048.41	Картометрический	1.00	-
30	331504.89	2176026.56	Картометрический	1.00	-
31	331535.03	2176024.38	Картометрический	1.00	-
32	331559.30	2176024.85	Картометрический	1.00	-
33	331569.38	2176040.89	Картометрический	1.00	-
34	331576.38	2176048.46	Картометрический	1.00	-
35	331587.73	2176053.95	Картометрический	1.00	-
36	331593.90	2176043.93	Картометрический	1.00	-
37	331594.83	2176032.31	Картометрический	1.00	-

1	2	3	4	5	6
38	331603.98	2176034.86	Картометрический	1.00	-
39	331605.77	2176040.50	Картометрический	1.00	-
40	331618.68	2176051.28	Картометрический	1.00	-
41	331613.83	2176060.72	Картометрический	1.00	-
42	331618.62	2176063.71	Картометрический	1.00	-
43	331622.58	2176063.06	Картометрический	1.00	-
44	331639.87	2176035.60	Картометрический	1.00	-
1	331653.45	2176046.53	Картометрический	1.00	-

3. Сведения о характерных точках части (частей) границы объекта

Обозначение характерных точек части границы	Координаты, м		Метод определения координат характерной точки	Средняя квадратическая погрешность положения характерной точки (Mt), м	Описание обозначения точки на местности (при наличии)
	X	Y			
1	2	3	4	5	6
Часть №					
-	-	-	-	-	-

Раздел 3

Сведения о местоположении измененных (уточненных) границ объекта							
1. Система координат: -							
2. Сведения о характерных точках границ объекта							
Обозначение характерных точек границ	Существующие координаты, м		Измененные (уточненные) координаты, м		Метод определения координат характерной точки	Средняя квадратическая погрешность положения характерной точки (Mt), м	Описание обозначения точки на местности (при наличии)
	X	Y	X	Y			
1	2	3	4	5	6	7	8
-	-	-	-	-	-	-	-
3.Сведения о характерных точках части (частей) границы объекта							
Часть №							
-	-	-	-	-	-	-	-

Раздел 4

План границ объекта

Масштаб 1:1000

Используемые условные знаки и обозначения:

границы территориальной зоны

•1 характерная точка границ территориальной зоны

Заместитель руководителя БУВО «Нормативно-проектный центр»

Подпись А.В. Ромашов Дата « 04 » февраля 2021 г.

Место для оттиска печати (при наличии) лица, составившего описание местоположения границ объекта

ОПИСАНИЕ МЕСТОПОЛОЖЕНИЯ ГРАНИЦ

Зона сельскохозяйственного использования в границах населенного пункта
села Свобода - СХ1/3

(наименование объекта, местоположение границ которого описано
(далее - объект)

Раздел 1

Сведения об объекте		
№ п/п	Характеристики объекта	Описание характеристик
1	2	3
1	Местоположение объекта	Воронежская область, Богучарский муниципальный район, Филоновское сельское поселение, село Свобода
2	Площадь объекта ± величина погрешности определения площади (Р ± Дельта Р)	275832+/-1838 м²
3	Иные характеристики объекта	-

Раздел 2

Сведения о местоположении границ объекта					
1. Система координат: МСК - 36, зона 2					
2. Сведения о характерных точках границ объекта					
Обозначение характерных точек границ	Координаты, м		Метод определения координат характерной точки	Средняя квадратическая погрешность положения характерной точки (Mt), м	Описание обозначения точки на местности (при наличии)
	X	Y			
1	2	3	4	5	6
1	331975.77	2175208.91	Картометрический	1.00	-
2	331978.21	2175217.20	Картометрический	1.00	-
3	331981.24	2175328.39	Картометрический	1.00	-
4	331985.22	2175364.65	Картометрический	1.00	-
5	331908.18	2175383.25	Картометрический	1.00	-
6	331836.90	2175367.76	Картометрический	1.00	-
7	331826.29	2175377.81	Картометрический	1.00	-
8	331768.11	2175359.27	Картометрический	1.00	-
9	331752.37	2175348.27	Картометрический	1.00	-
10	331738.36	2175301.71	Картометрический	1.00	-
11	331726.53	2175279.96	Картометрический	1.00	-
12	331701.84	2175277.10	Картометрический	1.00	-
13	331646.25	2175245.15	Картометрический	1.00	-
14	331578.59	2175200.52	Картометрический	1.00	-
15	331668.44	2175194.75	Картометрический	1.00	-
16	331691.40	2175200.11	Картометрический	1.00	-
17	331714.22	2175202.95	Картометрический	1.00	-
18	331742.80	2175202.68	Картометрический	1.00	-
19	331781.35	2175196.97	Картометрический	1.00	-
20	331767.37	2175289.51	Картометрический	1.00	-
21	331908.37	2175307.52	Картометрический	1.00	-
22	331927.22	2175196.81	Картометрический	1.00	-
23	331968.20	2175205.00	Картометрический	1.00	-
1	331975.77	2175208.91	Картометрический	1.00	-
24	332058.09	2175565.70	Картометрический	1.00	-
25	332064.29	2175642.01	Картометрический	1.00	-
26	332044.92	2175698.96	Картометрический	1.00	-
27	332055.46	2175782.24	Картометрический	1.00	-
28	332021.17	2175781.80	Картометрический	1.00	-
29	332002.26	2175770.75	Картометрический	1.00	-
30	331977.83	2175794.57	Картометрический	1.00	-
31	331931.36	2175802.85	Картометрический	1.00	-
32	331926.80	2175817.59	Картометрический	1.00	-
33	331934.65	2175844.18	Картометрический	1.00	-
34	331936.26	2175858.57	Картометрический	1.00	-
35	331934.23	2175876.57	Картометрический	1.00	-
36	331923.54	2175898.91	Картометрический	1.00	-
37	331912.28	2175911.13	Картометрический	1.00	-

1	2	3	4	5	6
38	331898.87	2175911.04	Картометрический	1.00	-
39	331886.25	2175904.53	Картометрический	1.00	-
40	331879.92	2175899.89	Картометрический	1.00	-
41	331852.25	2175854.64	Картометрический	1.00	-
42	331885.97	2175867.64	Картометрический	1.00	-
43	331894.65	2175843.66	Картометрический	1.00	-
44	331895.02	2175814.45	Картометрический	1.00	-
45	331894.42	2175770.30	Картометрический	1.00	-
46	331880.46	2175754.98	Картометрический	1.00	-
47	331875.67	2175741.89	Картометрический	1.00	-
48	331874.35	2175697.44	Картометрический	1.00	-
49	331876.38	2175682.73	Картометрический	1.00	-
50	331867.85	2175688.00	Картометрический	1.00	-
51	331861.74	2175696.91	Картометрический	1.00	-
52	331859.18	2175650.34	Картометрический	1.00	-
53	331898.88	2175559.31	Картометрический	1.00	-
24	332058.09	2175565.70	Картометрический	1.00	-
54	331574.11	2175822.76	Картометрический	1.00	-
55	331602.69	2175880.10	Картометрический	1.00	-
56	331582.51	2175906.99	Картометрический	1.00	-
57	331528.94	2175835.70	Картометрический	1.00	-
58	331434.04	2175840.15	Картометрический	1.00	-
59	331374.00	2175890.51	Картометрический	1.00	-
60	331421.45	2175930.22	Картометрический	1.00	-
61	331365.28	2175960.24	Картометрический	1.00	-
62	331312.99	2176084.19	Картометрический	1.00	-
63	331142.55	2176362.13	Картометрический	1.00	-
64	331034.28	2176376.46	Картометрический	1.00	-
65	331040.28	2176313.13	Картометрический	1.00	-
66	331099.94	2176253.67	Картометрический	1.00	-
67	331142.55	2176191.69	Картометрический	1.00	-
68	331147.58	2176149.46	Картометрический	1.00	-
69	331313.19	2175906.97	Картометрический	1.00	-
70	331334.34	2175810.92	Картометрический	1.00	-
71	331365.44	2175811.97	Картометрический	1.00	-
72	331387.75	2175805.27	Картометрический	1.00	-
73	331427.99	2175787.38	Картометрический	1.00	-
74	331454.78	2175778.20	Картометрический	1.00	-
75	331461.78	2175777.02	Картометрический	1.00	-
76	331480.82	2175777.91	Картометрический	1.00	-
77	331514.35	2175787.87	Картометрический	1.00	-
78	331559.67	2175818.95	Картометрический	1.00	-
54	331574.11	2175822.76	Картометрический	1.00	-
79	331561.53	2176153.73	Картометрический	1.00	-
80	331563.77	2176169.33	Картометрический	1.00	-
81	331516.68	2176249.94	Картометрический	1.00	-
82	331532.23	2176258.62	Картометрический	1.00	-
83	331495.86	2176314.81	Картометрический	1.00	-
84	331478.86	2176374.38	Картометрический	1.00	-

1	2	3	4	5	6
85	331528.72	2176396.11	Картометрический	1.00	-
86	331614.15	2176287.22	Аналитический	0.50	-
87	331662.19	2176311.31	Аналитический	0.50	-
88	331697.32	2176328.72	Аналитический	0.50	-
89	331719.92	2176342.12	Аналитический	0.50	-
90	331726.79	2176345.77	Аналитический	0.20	-
91	331725.00	2176348.95	Аналитический	0.20	-
92	331721.72	2176357.16	Аналитический	0.20	-
93	331720.94	2176368.58	Аналитический	0.20	-
94	331722.70	2176380.04	Аналитический	0.20	-
95	331721.29	2176390.82	Аналитический	0.20	-
96	331716.02	2176406.00	Аналитический	0.20	-
97	331713.28	2176421.20	Аналитический	0.20	-
98	331716.29	2176433.96	Аналитический	0.20	-
99	331718.05	2176445.40	Аналитический	0.20	-
100	331725.32	2176472.80	Аналитический	0.20	-
101	331725.57	2176476.42	Картометрический	1.00	-
102	331451.28	2176483.61	Картометрический	1.00	-
103	331394.13	2176638.94	Картометрический	1.00	-
104	331535.39	2176651.16	Картометрический	1.00	-
105	331520.41	2176743.57	Картометрический	1.00	-
106	331330.87	2176711.03	Картометрический	1.00	-
107	331297.50	2176692.36	Картометрический	1.00	-
108	331355.02	2176568.01	Картометрический	1.00	-
109	331282.90	2176537.94	Аналитический	0.10	-
110	331244.23	2176509.33	Картометрический	1.00	-
111	331172.76	2176536.25	Картометрический	1.00	-
112	331162.11	2176473.11	Картометрический	1.00	-
113	331213.24	2176393.12	Картометрический	1.00	-
114	331273.09	2176392.15	Картометрический	1.00	-
115	331343.98	2176382.66	Картометрический	1.00	-
116	331373.03	2176339.86	Картометрический	1.00	-
117	331387.98	2176347.22	Картометрический	1.00	-
118	331393.85	2176320.97	Картометрический	1.00	-
119	331435.10	2176331.92	Картометрический	1.00	-
120	331439.85	2176315.84	Картометрический	1.00	-
121	331399.09	2176303.34	Картометрический	1.00	-
122	331446.05	2176185.10	Картометрический	1.00	-
123	331497.18	2176150.24	Картометрический	1.00	-
79	331561.53	2176153.73	Картометрический	1.00	-

3. Сведения о характерных точках части (частей) границы объекта

Обозначение характерных точек части границы	Координаты, м		Метод определения координат характерной точки	Средняя квадратическая погрешность положения характерной точки (Mt), м	Описание обозначения точки на местности (при наличии)
	X	Y			
1	2	3	4	5	6
Часть №					
-	-	-	-	-	-

Раздел 3

Сведения о местоположении измененных (уточненных) границ объекта							
1. Система координат: -							
2. Сведения о характерных точках границ объекта							
Обозначение характерных точек границ	Существующие координаты, м		Измененные (уточненные) координаты, м		Метод определения координат характерной точки	Средняя квадратическая погрешность положения характерной точки (Mt), м	Описание обозначения точки на местности (при наличии)
	X	Y	X	Y			
1	2	3	4	5	6	7	8
-	-	-	-	-	-	-	-
3.Сведения о характерных точках части (частей) границы объекта							
Часть №							
-	-	-	-	-	-	-	-

Раздел 4

План границ объекта

Масштаб 1:5000

Используемые условные знаки и обозначения:

границы территориальной зоны

•1 характерная точка границ территориальной зоны

Заместитель руководителя БУВО «Нормативно-проектный центр»

Подпись _____ А.В. Ромашов Дата «_04_» ____февраля____ 2021 г.

Место для оттиска печати (при наличии) лица, составившего описание местоположения границ объекта

ОПИСАНИЕ МЕСТОПОЛОЖЕНИЯ ГРАНИЦ

Зона сельскохозяйственного производства села Свобода - СХ2/3

(наименование объекта, местоположение границ которого описано
(далее - объект)

Раздел 1

Сведения об объекте		
№ п/п	Характеристики объекта	Описание характеристик
1	2	3
1	Местоположение объекта	Воронежская область, Богучарский муниципальный район, Филоновское сельское поселение, село Свобода
2	Площадь объекта ± величина погрешности определения площади (Р ± Дельта Р)	15620+/-437 м²
3	Иные характеристики объекта	-

Раздел 2

Сведения о местоположении границ объекта					
1. Система координат: МСК - 36, зона 2					
2. Сведения о характерных точках границ объекта					
Обозначение характерных точек границ	Координаты, м		Метод определения координат характерной точки	Средняя квадратическая погрешность положения характерной точки (Mt), м	Описание обозначения точки на местности (при наличии)
	X	Y			
1	2	3	4	5	6
1	331927.22	2175196.81	Картометрический	1.00	-
2	331908.37	2175307.52	Картометрический	1.00	-
3	331767.37	2175289.51	Картометрический	1.00	-
4	331781.35	2175196.97	Картометрический	1.00	-
5	331825.51	2175190.43	Картометрический	1.00	-
6	331847.72	2175191.99	Картометрический	1.00	-
7	331849.12	2175181.21	Картометрический	1.00	-
1	331927.22	2175196.81	Картометрический	1.00	-
3. Сведения о характерных точках части (частей) границы объекта					
Обозначение характерных точек части границы	Координаты, м		Метод определения координат характерной точки	Средняя квадратическая погрешность положения характерной точки (Mt), м	Описание обозначения точки на местности (при наличии)
	X	Y			
1	2	3	4	5	6
Часть №					
-	-	-	-	-	-

Раздел 3

Сведения о местоположении измененных (уточненных) границ объекта							
1. Система координат: -							
2. Сведения о характерных точках границ объекта							
Обозначение характерных точек границ	Существующие координаты, м		Измененные (уточненные) координаты, м		Метод определения координат характерной точки	Средняя квадратическая погрешность положения характерной точки (Mt), м	Описание обозначения точки на местности (при наличии)
	X	Y	X	Y			
1	2	3	4	5	6	7	8
-	-	-	-	-	-	-	-
3.Сведения о характерных точках части (частей) границы объекта							
Часть №							
-	-	-	-	-	-	-	-

Раздел 4

План границ объекта

Масштаб 1:1000

Используемые условные знаки и обозначения:

	границы территориальной зоны
•1	характерная точка границ территориальной зоны

Заместитель руководителя БУВО «Нормативно-проектный центр»

Подпись _____ А.В. Ромашов Дата « 04 » февраля 2021 г.

Место для оттиска печати (при наличии) лица, составившего описание местоположения границ объекта

ОПИСАНИЕ МЕСТОПОЛОЖЕНИЯ ГРАНИЦ

Зона рекреационного назначения - объектов отдыха села Свобода - Р1/3

(наименование объекта, местоположение границ которого описано
(далее - объект)

Раздел 1

Сведения об объекте		
№ п/п	Характеристики объекта	Описание характеристик
1	2	3
1	Местоположение объекта	Воронежская область, Богучарский муниципальный район, Филоновское сельское поселение, село Свобода
2	Площадь объекта ± величина погрешности определения площади (Р ± Дельта Р)	43044+/-726 м²
3	Иные характеристики объекта	-

Раздел 2

Сведения о местоположении границ объекта					
1. Система координат: МСК - 36, зона 2					
2. Сведения о характерных точках границ объекта					
Обозначение характерных точек границ	Координаты, м		Метод определения координат характерной точки	Средняя квадратическая погрешность положения характерной точки (Mt), м	Описание обозначения точки на местности (при наличии)
	X	Y			
1	2	3	4	5	6
1	331725.57	2176476.42	Аналитический	0.20	-
2	331728.90	2176523.00	Аналитический	0.20	-
3	331730.71	2176548.46	Аналитический	0.20	-
4	331731.37	2176551.00	Аналитический	0.20	-
5	331739.18	2176580.97	Аналитический	0.20	-
6	331742.28	2176591.16	Аналитический	0.20	-
7	331636.66	2176603.77	Картометрический	1.00	-
8	331543.78	2176612.69	Картометрический	1.00	-
9	331535.39	2176651.16	Картометрический	1.00	-
10	331394.13	2176638.94	Картометрический	1.00	-
11	331451.28	2176483.61	Картометрический	1.00	-
1	331725.57	2176476.42	Аналитический	0.20	-
3. Сведения о характерных точках части (частей) границы объекта					
Обозначение характерных точек части границы	Координаты, м		Метод определения координат характерной точки	Средняя квадратическая погрешность положения характерной точки (Mt), м	Описание обозначения точки на местности (при наличии)
	X	Y			
1	2	3	4	5	6
Часть №					
-	-	-	-	-	-

Раздел 3

Сведения о местоположении измененных (уточненных) границ объекта							
1. Система координат: -							
2. Сведения о характерных точках границ объекта							
Обозначение характерных точек границ	Существующие координаты, м		Измененные (уточненные) координаты, м		Метод определения координат характерной точки	Средняя квадратическая погрешность положения характерной точки (Mt), м	Описание обозначения точки на местности (при наличии)
	X	Y	X	Y			
1	2	3	4	5	6	7	8
-	-	-	-	-	-	-	-
3.Сведения о характерных точках части (частей) границы объекта							
Часть №							
-	-	-	-	-	-	-	-

Раздел 4

План границ объекта

Масштаб 1:2000

Используемые условные знаки и обозначения:

границы территориальной зоны

•1 характерная точка границ территориальной зоны

Заместитель руководителя БУВО «Нормативно-проектный центр»

Подпись _____ А.В. Ромашов Дата « 04 » февраля 2021 г.

Место для оттиска печати (при наличии) лица, составившего описание местоположения границ объекта

ОПИСАНИЕ МЕСТОПОЛОЖЕНИЯ ГРАНИЦ

Зона природных территорий и защитного озеленения села Свобода - Р2/3

(наименование объекта, местоположение границ которого описано
(далее - объект)

Раздел 1

Сведения об объекте		
№ п/п	Характеристики объекта	Описание характеристик
1	2	3
1	Местоположение объекта	Воронежская область, Богучарский муниципальный район, Филоновское сельское поселение, село Свобода
2	Площадь объекта ± величина погрешности определения площади (Р ± Дельта Р)	9558+/-342 м²
3	Иные характеристики объекта	-

Раздел 2

Сведения о местоположении границ объекта					
1. Система координат: МСК - 36, зона 2					
2. Сведения о характерных точках границ объекта					
Обозначение характерных точек границ	Координаты, м		Метод определения координат характерной точки	Средняя квадратическая погрешность положения характерной точки (Mt), м	Описание обозначения точки на местности (при наличии)
	X	Y			
1	2	3	4	5	6
1	331859.18	2175650.34	Картометрический	1.00	-
2	331861.74	2175696.91	Картометрический	1.00	-
3	331851.24	2175712.24	Картометрический	1.00	-
4	331837.72	2175726.68	Картометрический	1.00	-
5	331794.57	2175705.35	Картометрический	1.00	-
6	331784.46	2175720.26	Картометрический	1.00	-
7	331777.93	2175723.95	Картометрический	1.00	-
8	331748.99	2175712.81	Картометрический	1.00	-
9	331740.65	2175712.75	Картометрический	1.00	-
10	331733.06	2175717.05	Картометрический	1.00	-
11	331725.04	2175727.57	Картометрический	1.00	-
12	331710.98	2175720.66	Картометрический	1.00	-
13	331708.84	2175690.04	Картометрический	1.00	-
14	331740.30	2175697.45	Картометрический	1.00	-
15	331753.07	2175691.91	Картометрический	1.00	-
16	331758.32	2175678.64	Картометрический	1.00	-
17	331759.21	2175658.32	Картометрический	1.00	-
18	331756.26	2175618.58	Картометрический	1.00	-
1	331859.18	2175650.34	Картометрический	1.00	-
3. Сведения о характерных точках части (частей) границы объекта					
Обозначение характерных точек части границы	Координаты, м		Метод определения координат характерной точки	Средняя квадратическая погрешность положения характерной точки (Mt), м	Описание обозначения точки на местности (при наличии)
	X	Y			
1	2	3	4	5	6
Часть №					
-	-	-	-	-	-

Раздел 3

Сведения о местоположении измененных (уточненных) границ объекта							
1. Система координат: -							
2. Сведения о характерных точках границ объекта							
Обозначение характерных точек границ	Существующие координаты, м		Измененные (уточненные) координаты, м		Метод определения координат характерной точки	Средняя квадратическая погрешность положения характерной точки (Mt), м	Описание обозначения точки на местности (при наличии)
	X	Y	X	Y			
1	2	3	4	5	6	7	8
-	-	-	-	-	-	-	-
3.Сведения о характерных точках части (частей) границы объекта							
Часть №							
-	-	-	-	-	-	-	-

Раздел 4

План границ объекта

Масштаб 1:1000

Используемые условные знаки и обозначения:

границы территориальной зоны

•1 характерная точка границ территориальной зоны

Заместитель руководителя БУВО «Нормативно-проектный центр»

Подпись А.В. Ромашов Дата « 04 » февраля 2021 г.

Место для оттиска печати (при наличии) лица, составившего описание местоположения границ объекта

ОПИСАНИЕ МЕСТОПОЛОЖЕНИЯ ГРАНИЦ

Зона ритуальных объектов села Свобода - СН1/3

(наименование объекта, местоположение границ которого описано
(далее - объект)

Раздел 1

Сведения об объекте		
№ п/п	Характеристики объекта	Описание характеристик
1	2	3
1	Местоположение объекта	Воронежская область, Богучарский муниципальный район, Филоновское сельское поселение, село Свобода
2	Площадь объекта ± величина погрешности определения площади (Р ± Дельта Р)	10385+/-357 м²
3	Иные характеристики объекта	-

Раздел 2

Сведения о местоположении границ объекта					
1. Система координат: МСК - 36, зона 2					
2. Сведения о характерных точках границ объекта					
Обозначение характерных точек границ	Координаты, м		Метод определения координат характерной точки	Средняя квадратическая погрешность положения характерной точки (Mt), м	Описание обозначения точки на местности (при наличии)
	X	Y			
1	2	3	4	5	6
1	331614.15	2176287.22	Аналитический	0.50	-
2	331528.72	2176396.11	Картометрический	1.00	-
3	331478.86	2176374.38	Картометрический	1.00	-
4	331495.86	2176314.81	Картометрический	1.00	-
5	331532.23	2176258.62	Картометрический	1.00	-
6	331538.34	2176250.16	Картометрический	1.00	-
7	331542.18	2176248.10	Картометрический	1.00	-
8	331545.83	2176248.42	Картометрический	1.00	-
9	331558.68	2176256.06	Картометрический	1.00	-
1	331614.15	2176287.22	Аналитический	0.50	-
3. Сведения о характерных точках части (частей) границы объекта					
Обозначение характерных точек части границы	Координаты, м		Метод определения координат характерной точки	Средняя квадратическая погрешность положения характерной точки (Mt), м	Описание обозначения точки на местности (при наличии)
	X	Y			
1	2	3	4	5	6
Часть №					
-	-	-	-	-	-

Раздел 3

Сведения о местоположении измененных (уточненных) границ объекта							
1. Система координат: -							
2. Сведения о характерных точках границ объекта							
Обозначение характерных точек границ	Существующие координаты, м		Измененные (уточненные) координаты, м		Метод определения координат характерной точки	Средняя квадратическая погрешность положения характерной точки (Mt), м	Описание обозначения точки на местности (при наличии)
	X	Y	X	Y			
1	2	3	4	5	6	7	8
-	-	-	-	-	-	-	-
3.Сведения о характерных точках части (частей) границы объекта							
Часть №							
-	-	-	-	-	-	-	-

Раздел 4

План границ объекта

Масштаб 1:1000

Используемые условные знаки и обозначения:

границы территориальной зоны

•1 характерная точка границ территориальной зоны

Заместитель руководителя БУВО «Нормативно-проектный центр»

Подпись _____ А.В. Ромашов Дата « 04 » февраля 2021 г.

Место для оттиска печати (при наличии) лица, составившего описание местоположения границ объекта

Приложение № 4
к правилам землепользования и застройки
Филоновского сельского поселения
Богучарского муниципального района
Воронежской области

СВЕДЕНИЯ О ГРАНИЦАХ ТЕРРИТОРИАЛЬНЫХ ЗОН, СОДЕРЖАЩИЕ ГРАФИЧЕСКОЕ ОПИСАНИЕ МЕСТОПОЛОЖЕНИЯ ГРАНИЦ ТЕРРИТОРИАЛЬНЫХ ЗОН, ПЕРЕЧЕНЬ КООРДИНАТ ХАРАКТЕРНЫХ ТОЧЕК ГРАНИЦ ТЕРРИТОРИАЛЬНЫХ ЗОН ХУТОРА ТИХИЙ ДОН

ОПИСАНИЕ МЕСТОПОЛОЖЕНИЯ ГРАНИЦ

Зона застройки индивидуальными жилыми домами хутора Тихий Дон - Ж1/4

(наименование объекта, местоположение границ которого описано
(далее - объект)

Раздел 1

Сведения об объекте		
№ п/п	Характеристики объекта	Описание характеристик
1	2	3
1	Местоположение объекта	Воронежская область, Богучарский муниципальный район, Филоновское сельское поселение, хутор Тихий Дон
2	Площадь объекта ± величина погрешности определения площади (Р ± Дельта Р)	475554+/-2414 м²
3	Иные характеристики объекта	-

Раздел 2

Сведения о местоположении границ объекта					
1. Система координат: МСК - 36, зона 2					
2. Сведения о характерных точках границ объекта					
Обозначение характерных точек границ	Координаты, м		Метод определения координат характерной точки	Средняя квадратическая погрешность положения характерной точки (Mt), м	Описание обозначения точки на местности (при наличии)
	X	Y			
1	2	3	4	5	6
1	335993.87	2180718.21	Картометрический	1.00	-
2	336004.54	2180732.08	Картометрический	1.00	-
3	336014.86	2180724.50	Картометрический	1.00	-
4	336022.28	2180722.85	Картометрический	1.00	-
5	336032.56	2180747.15	Картометрический	1.00	-
6	336046.34	2180773.84	Картометрический	1.00	-
7	336054.05	2180790.89	Картометрический	1.00	-
8	336058.09	2180799.63	Картометрический	1.00	-
9	335961.75	2180826.34	Картометрический	1.00	-
10	335991.00	2180946.23	Картометрический	1.00	-
11	336105.90	2180914.28	Картометрический	1.00	-
12	336117.18	2180948.98	Картометрический	1.00	-
13	336126.18	2180983.35	Картометрический	1.00	-
14	336131.16	2181019.68	Картометрический	1.00	-
15	336131.66	2181048.70	Картометрический	1.00	-
16	336129.45	2181059.60	Картометрический	1.00	-
17	336127.55	2181065.27	Картометрический	1.00	-
18	336122.36	2181069.61	Картометрический	1.00	-
19	336124.47	2181081.90	Картометрический	1.00	-
20	336153.96	2181082.94	Картометрический	1.00	-
21	336172.99	2181084.00	Картометрический	1.00	-
22	336191.89	2181084.66	Картометрический	1.00	-
23	336212.22	2181086.39	Картометрический	1.00	-
24	336216.12	2181087.78	Картометрический	1.00	-
25	336216.51	2181078.51	Картометрический	1.00	-
26	336192.92	2181073.85	Картометрический	1.00	-
27	336168.88	2181073.63	Картометрический	1.00	-
28	336155.48	2181069.74	Картометрический	1.00	-
29	336152.04	2181063.22	Картометрический	1.00	-
30	336150.22	2181041.06	Картометрический	1.00	-
31	336149.93	2181017.27	Картометрический	1.00	-
32	336150.07	2180982.45	Картометрический	1.00	-
33	336149.28	2180976.77	Картометрический	1.00	-
34	336151.86	2180973.77	Картометрический	1.00	-
35	336151.10	2180966.20	Картометрический	1.00	-
36	336145.54	2180963.04	Картометрический	1.00	-
37	336130.51	2180916.06	Картометрический	1.00	-

1	2	3	4	5	6
38	336106.51	2180860.36	Картометрический	1.00	-
39	336136.02	2180885.81	Картометрический	1.00	-
40	336173.53	2180912.68	Картометрический	1.00	-
41	336185.79	2180918.70	Картометрический	1.00	-
42	336276.56	2180963.23	Картометрический	1.00	-
43	336286.71	2180963.45	Картометрический	1.00	-
44	336301.97	2180962.52	Картометрический	1.00	-
45	336307.64	2180962.64	Картометрический	1.00	-
46	336310.13	2180957.81	Картометрический	1.00	-
47	336347.86	2180963.76	Картометрический	1.00	-
48	336379.72	2180977.80	Картометрический	1.00	-
49	336411.20	2180998.98	Картометрический	1.00	-
50	336429.54	2181009.95	Картометрический	1.00	-
51	336411.71	2181077.54	Картометрический	1.00	-
52	336375.08	2181182.13	Картометрический	1.00	-
53	336336.34	2181236.56	Картометрический	1.00	-
54	336316.00	2181287.30	Картометрический	1.00	-
55	336268.94	2181348.32	Картометрический	1.00	-
56	336253.44	2181349.28	Картометрический	1.00	-
57	336234.88	2181411.74	Картометрический	1.00	-
58	336213.46	2181410.48	Картометрический	1.00	-
59	336211.61	2181444.77	Картометрический	1.00	-
60	336151.18	2181443.22	Картометрический	1.00	-
61	336129.88	2181550.13	Картометрический	1.00	-
62	336077.84	2181538.80	Картометрический	1.00	-
63	335961.56	2181478.67	Картометрический	1.00	-
64	335985.68	2181395.10	Картометрический	1.00	-
65	336023.74	2181408.36	Картометрический	1.00	-
66	336096.17	2181275.88	Картометрический	1.00	-
67	336015.99	2181244.89	Картометрический	1.00	-
68	335919.15	2181223.58	Картометрический	1.00	-
69	335876.15	2181194.14	Картометрический	1.00	-
70	335836.64	2181190.66	Картометрический	1.00	-
71	335845.32	2181280.55	Картометрический	1.00	-
72	335807.37	2181282.62	Картометрический	1.00	-
73	335805.46	2181231.91	Картометрический	1.00	-
74	335779.70	2181233.07	Картометрический	1.00	-
75	335777.76	2181187.95	Картометрический	1.00	-
76	335671.62	2181160.06	Картометрический	1.00	-
77	335539.92	2181123.64	Картометрический	1.00	-
78	335529.46	2181067.09	Картометрический	1.00	-
79	335426.87	2181066.73	Картометрический	1.00	-
80	335426.39	2181066.13	Аналитический	0.10	-
81	335397.62	2181030.64	Аналитический	0.10	-
82	335374.63	2181001.71	Аналитический	0.10	-
83	335370.44	2180996.32	Картометрический	1.00	-
84	335342.03	2181023.23	Картометрический	1.00	-
85	335277.95	2181083.94	Картометрический	1.00	-
86	335246.23	2181038.71	Картометрический	1.00	-
87	335194.68	2180976.57	Картометрический	1.00	-
88	335179.15	2180960.72	Картометрический	1.00	-

1	2	3	4	5	6
89	335187.04	2180912.37	Картометрический	1.00	-
90	335100.77	2180809.22	Картометрический	1.00	-
91	335117.21	2180794.67	Картометрический	1.00	-
92	335171.58	2180778.05	Картометрический	1.00	-
93	335191.79	2180767.52	Картометрический	1.00	-
94	335204.56	2180757.63	Картометрический	1.00	-
95	335221.27	2180738.39	Картометрический	1.00	-
96	335225.51	2180725.38	Картометрический	1.00	-
97	335210.74	2180674.37	Аналитический	0.30	-
98	335260.09	2180758.98	Картометрический	1.00	-
99	335286.34	2180792.99	Картометрический	1.00	-
100	335312.53	2180817.62	Картометрический	1.00	-
101	335332.48	2180810.07	Картометрический	1.00	-
102	335418.08	2180786.05	Картометрический	1.00	-
103	335600.97	2180769.70	Картометрический	1.00	-
104	335789.47	2180763.39	Картометрический	1.00	-
105	335956.34	2180732.40	Картометрический	1.00	-
1	335993.87	2180718.21	Картометрический	1.00	-

3. Сведения о характерных точках части (частей) границы объекта

Обозначение характерных точек части границы	Координаты, м		Метод определения координат характерной точки	Средняя квадратическая погрешность положения характерной точки (Mt), м	Описание обозначения точки на местности (при наличии)
	X	Y			
1	2	3	4	5	6
Часть №					
-	-	-	-	-	-

Раздел 3

Сведения о местоположении измененных (уточненных) границ объекта							
1. Система координат: -							
2. Сведения о характерных точках границ объекта							
Обозначение характерных точек границ	Существующие координаты, м		Измененные (уточненные) координаты, м		Метод определения координат характерной точки	Средняя квадратическая погрешность положения характерной точки (Mt), м	Описание обозначения точки на местности (при наличии)
	X	Y	X	Y			
1	2	3	4	5	6	7	8
-	-	-	-	-	-	-	-
3.Сведения о характерных точках части (частей) границы объекта							
Часть №							
-	-	-	-	-	-	-	-

Раздел 4

План границ объекта

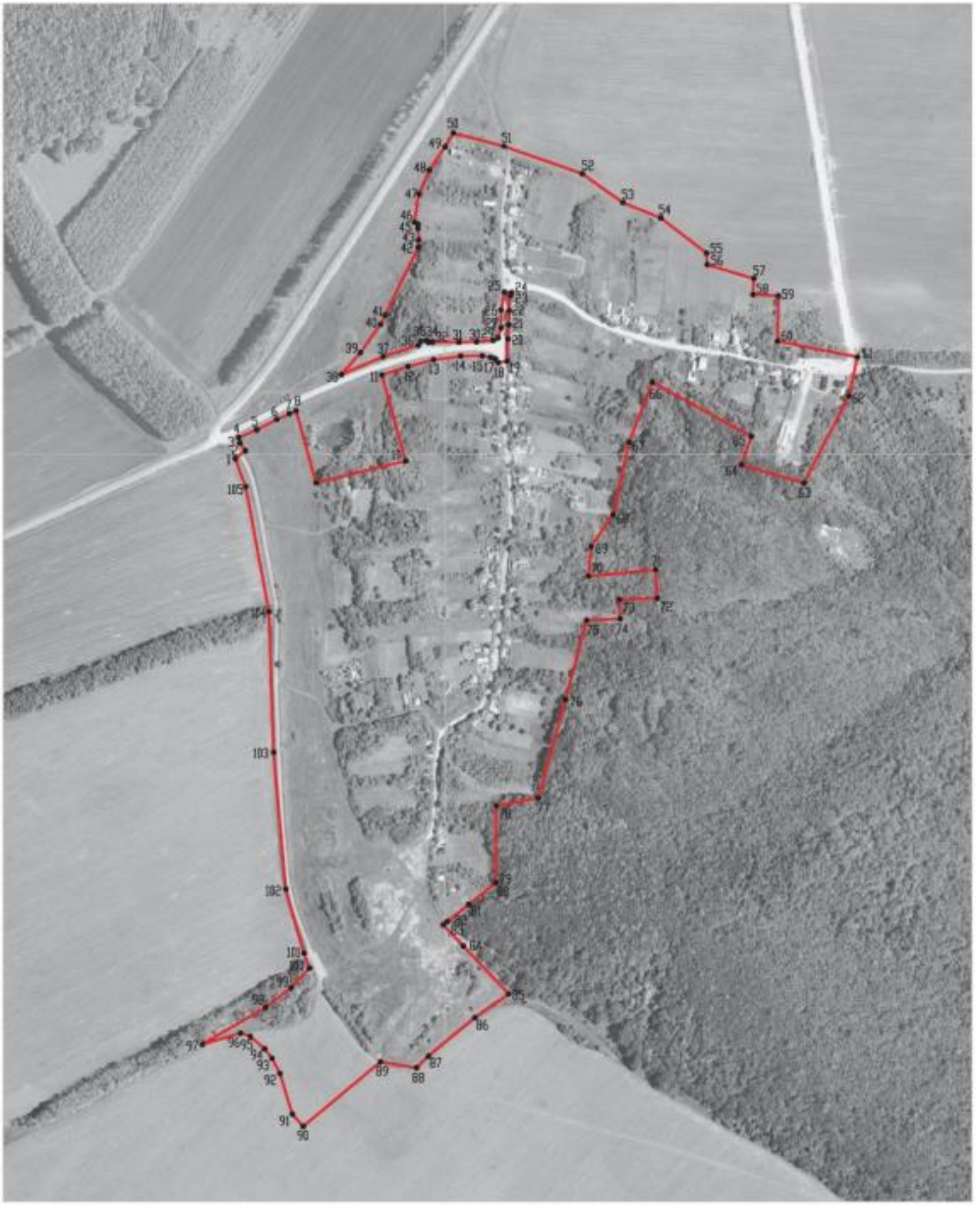

Масштаб 1:5000

Используемые условные знаки и обозначения:

границы территориальной зоны

характерная точка границ территориальной зоны

Заместитель руководителя БУВО «Нормативно-проектный центр»

Подпись _____ А.В. Ромашов Дата « 04 » февраля 2021 г.

Место для оттиска печати (при наличии) лица, составившего описание местоположения границ объекта

ОПИСАНИЕ МЕСТОПОЛОЖЕНИЯ ГРАНИЦ

Зона улиц, дорог, инженерной и транспортной инфраструктуры
хутора Тихий Дон - ИТ1/4

(наименование объекта, местоположение границ которого описано
(далее - объект)

Раздел 1

Сведения об объекте		
№ п/п	Характеристики объекта	Описание характеристик
1	2	3
1	Местоположение объекта	Воронежская область, Богучарский муниципальный район, Филоновское сельское поселение, хутор Тихий Дон
2	Площадь объекта ± величина погрешности определения площади (Р ± Дельта Р)	6091+/-273 м²
3	Иные характеристики объекта	-

Раздел 2

Сведения о местоположении границ объекта					
1. Система координат: МСК - 36, зона 2					
2. Сведения о характерных точках границ объекта					
Обозначение характерных точек границ	Координаты, м		Метод определения координат характерной точки	Средняя квадратическая погрешность положения характерной точки (Mt), м	Описание обозначения точки на местности (при наличии)
	X	Y			
1	2	3	4	5	6
1	336216.51	2181078.51	Картометрический	1.00	-
2	336216.12	2181087.78	Картометрический	1.00	-
3	336212.22	2181086.39	Картометрический	1.00	-
4	336191.89	2181084.66	Картометрический	1.00	-
5	336172.99	2181084.00	Картометрический	1.00	-
6	336153.96	2181082.94	Картометрический	1.00	-
7	336124.47	2181081.90	Картометрический	1.00	-
8	336122.36	2181069.61	Картометрический	1.00	-
9	336127.55	2181065.27	Картометрический	1.00	-
10	336129.45	2181059.60	Картометрический	1.00	-
11	336131.66	2181048.70	Картометрический	1.00	-
12	336131.16	2181019.68	Картометрический	1.00	-
13	336126.18	2180983.35	Картометрический	1.00	-
14	336117.18	2180948.98	Картометрический	1.00	-
15	336102.96	2180905.18	Картометрический	1.00	-
16	336089.16	2180869.84	Картометрический	1.00	-
17	336071.27	2180828.01	Картометрический	1.00	-
18	336081.91	2180839.16	Картометрический	1.00	-
19	336106.51	2180860.36	Картометрический	1.00	-
20	336130.51	2180916.06	Картометрический	1.00	-
21	336145.54	2180963.04	Картометрический	1.00	-
22	336151.10	2180966.20	Картометрический	1.00	-
23	336151.86	2180973.77	Картометрический	1.00	-
24	336149.28	2180976.77	Картометрический	1.00	-
25	336150.07	2180982.45	Картометрический	1.00	-
26	336149.93	2181017.27	Картометрический	1.00	-
27	336150.22	2181041.06	Картометрический	1.00	-
28	336152.04	2181063.22	Картометрический	1.00	-
29	336155.48	2181069.74	Картометрический	1.00	-
30	336168.88	2181073.63	Картометрический	1.00	-
31	336192.92	2181073.85	Картометрический	1.00	-
1	336216.51	2181078.51	Картометрический	1.00	-
3. Сведения о характерных точках части (частей) границы объекта					
Обозначение характерных точек части границы	Координаты, м		Метод определения координат характерной точки	Средняя квадратическая погрешность положения характерной точки (Mt), м	Описание обозначения точки на местности (при наличии)
	X	Y			
1	2	3	4	5	6
Часть №					
-	-	-	-	-	-

Раздел 3

Сведения о местоположении измененных (уточненных) границ объекта							
1. Система координат: -							
2. Сведения о характерных точках границ объекта							
Обозначение характерных точек границ	Существующие координаты, м		Измененные (уточненные) координаты, м		Метод определения координат характерной точки	Средняя квадратическая погрешность положения характерной точки (Mt), м	Описание обозначения точки на местности (при наличии)
	X	Y	X	Y			
1	2	3	4	5	6	7	8
-	-	-	-	-	-	-	-
3.Сведения о характерных точках части (частей) границы объекта							
Часть №							
-	-	-	-	-	-	-	-

Раздел 4

План границ объекта

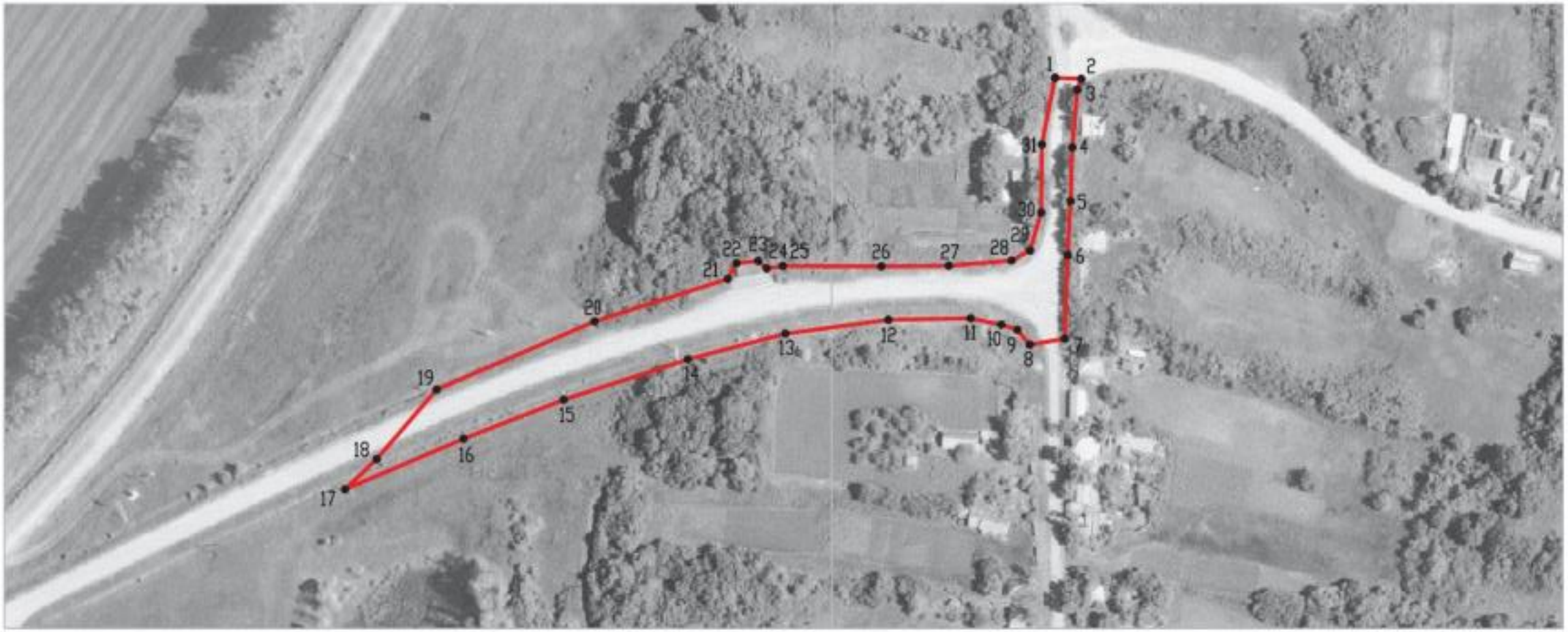

Масштаб 1:2000

Используемые условные знаки и обозначения:

границы территориальной зоны

• 1 характерная точка границ территориальной зоны

Заместитель руководителя БУВО «Нормативно-проектный центр»

Подпись _____ Л.В. Ромашов Дата « 04 » февраля 2021 г.

Место для оттиска печати (при наличии) лица, составившего описание местоположения границ объекта

ОПИСАНИЕ МЕСТОПОЛОЖЕНИЯ ГРАНИЦ

Зона сельскохозяйственного использования в границах населенного пункта хутора Тихий Дон - СХ1/4

(наименование объекта, местоположение границ которого описано (далее - объект)

Раздел 1

Сведения об объекте		
№ п/п	Характеристики объекта	Описание характеристик
1	2	3
1	Местоположение объекта	Воронежская область, Богучарский муниципальный район, Филоновское сельское поселение, хутор Тихий Дон
2	Площадь объекта ± величина погрешности определения площади (Р ± Дельта Р)	27318+/-578 м²
3	Иные характеристики объекта	-

Раздел 2

Сведения о местоположении границ объекта					
1. Система координат: МСК - 36, зона 2					
2. Сведения о характерных точках границ объекта					
Обозначение характерных точек границ	Координаты, м		Метод определения координат характерной точки	Средняя квадратическая погрешность положения характерной точки (Mt), м	Описание обозначения точки на местности (при наличии)
	X	Y			
1	2	3	4	5	6
1	336058.09	2180799.63	Картометрический	1.00	-
2	336071.27	2180828.01	Картометрический	1.00	-
3	336089.16	2180869.84	Картометрический	1.00	-
4	336102.96	2180905.18	Картометрический	1.00	-
5	336105.90	2180914.28	Картометрический	1.00	-
6	335991.00	2180946.23	Картометрический	1.00	-
7	335961.75	2180826.34	Картометрический	1.00	-
1	336058.09	2180799.63	Картометрический	1.00	-
8	335100.77	2180809.22	Картометрический	1.00	-
9	335187.04	2180912.37	Картометрический	1.00	-
10	335179.15	2180960.72	Картометрический	1.00	-
11	335172.64	2180957.87	Картометрический	1.00	-
12	335164.91	2180960.83	Картометрический	1.00	-
13	335138.89	2180983.90	Картометрический	1.00	-
14	335123.30	2180984.15	Картометрический	1.00	-
15	335111.66	2180977.14	Картометрический	1.00	-
16	335092.42	2180958.94	Картометрический	1.00	-
17	335061.38	2180925.15	Картометрический	1.00	-
18	335058.87	2180909.43	Картометрический	1.00	-
19	335061.67	2180883.43	Картометрический	1.00	-
20	335075.95	2180843.41	Картометрический	1.00	-
21	335100.58	2180809.39	Картометрический	1.00	-
8	335100.77	2180809.22	Картометрический	1.00	-
3. Сведения о характерных точках части (частей) границы объекта					
Обозначение характерных точек части границы	Координаты, м		Метод определения координат характерной точки	Средняя квадратическая погрешность положения характерной точки (Mt), м	Описание обозначения точки на местности (при наличии)
	X	Y			
1	2	3	4	5	6
Часть №					
-	-	-	-	-	-

Раздел 3

Сведения о местоположении измененных (уточненных) границ объекта							
1. Система координат: -							
2. Сведения о характерных точках границ объекта							
Обозначение характерных точек границ	Существующие координаты, м		Измененные (уточненные) координаты, м		Метод определения координат характерной точки	Средняя квадратическая погрешность положения характерной точки (Mt), м	Описание обозначения точки на местности (при наличии)
	X	Y	X	Y			
1	2	3	4	5	6	7	8
-	-	-	-	-	-	-	-
3.Сведения о характерных точках части (частей) границы объекта							
Часть №							
-	-	-	-	-	-	-	-

Раздел 4

План границ объекта



Используемые условные знаки и обозначения:

Масштаб 1:5000

границы территориальной зоны

•1 характерная точка границ территориальной зоны

Заместитель руководителя БУВО «Нормативно-проектный центр»

Подпись _____ А.В. Ромашов Дата « 04 » февраля 2021 г.

Место для оттиска печати (при наличии) лица, составившего описание местоположения границ объекта

ОПИСАНИЕ МЕСТОПОЛОЖЕНИЯ ГРАНИЦ

Зона природных территорий и защитного озеленения хутора Тихий Дон - Р2/4

(наименование объекта, местоположение границ которого описано
(далее - объект)

Раздел 1

Сведения об объекте		
№ п/п	Характеристики объекта	Описание характеристик
1	2	3
1	Местоположение объекта	Воронежская область, Богучарский муниципальный район, Филоновское сельское поселение, хутор Тихий Дон
2	Площадь объекта ± величина погрешности определения площади (Р ± Дельта Р)	58508+/-847 м²
3	Иные характеристики объекта	-

Раздел 2

Сведения о местоположении границ объекта					
1. Система координат: МСК - 36, зона 2					
2. Сведения о характерных точках границ объекта					
Обозначение характерных точек границ	Координаты, м		Метод определения координат характерной точки	Средняя квадратическая погрешность положения характерной точки (Mt), м	Описание обозначения точки на местности (при наличии)
	X	Y			
1	2	3	4	5	6
1	336096.17	2181275.88	Картометрический	1.00	-
2	336023.74	2181408.36	Картометрический	1.00	-
3	335985.68	2181395.10	Картометрический	1.00	-
4	336017.82	2181282.37	Картометрический	1.00	-
5	335892.34	2181277.17	Картометрический	1.00	-
6	335845.32	2181280.55	Картометрический	1.00	-
7	335836.64	2181190.66	Картометрический	1.00	-
8	335876.15	2181194.14	Картометрический	1.00	-
9	335919.15	2181223.58	Картометрический	1.00	-
10	336015.99	2181244.89	Картометрический	1.00	-
1	336096.17	2181275.88	Картометрический	1.00	-
11	335777.76	2181187.95	Картометрический	1.00	-
12	335779.70	2181233.07	Картометрический	1.00	-
13	335805.46	2181231.91	Картометрический	1.00	-
14	335807.37	2181282.62	Картометрический	1.00	-
15	335696.02	2181290.01	Картометрический	1.00	-
16	335625.43	2181314.81	Картометрический	1.00	-
17	335426.87	2181066.73	Картометрический	1.00	-
18	335529.46	2181067.09	Картометрический	1.00	-
19	335539.92	2181123.64	Картометрический	1.00	-
20	335671.62	2181160.06	Картометрический	1.00	-
11	335777.76	2181187.95	Картометрический	1.00	-
3. Сведения о характерных точках части (частей) границы объекта					
Обозначение характерных точек части границы	Координаты, м		Метод определения координат характерной точки	Средняя квадратическая погрешность положения характерной точки (Mt), м	Описание обозначения точки на местности (при наличии)
	X	Y			
1	2	3	4	5	6
Часть №					
-	-	-	-	-	-

Раздел 3

Сведения о местоположении измененных (уточненных) границ объекта							
1. Система координат: -							
2. Сведения о характерных точках границ объекта							
Обозначение характерных точек границ	Существующие координаты, м		Измененные (уточненные) координаты, м		Метод определения координат характерной точки	Средняя квадратическая погрешность положения характерной точки (Mt), м	Описание обозначения точки на местности (при наличии)
	X	Y	X	Y			
1	2	3	4	5	6	7	8
-	-	-	-	-	-	-	-
3.Сведения о характерных точках части (частей) границы объекта							
Часть №							
-	-	-	-	-	-	-	-

Раздел 4

План границ объекта

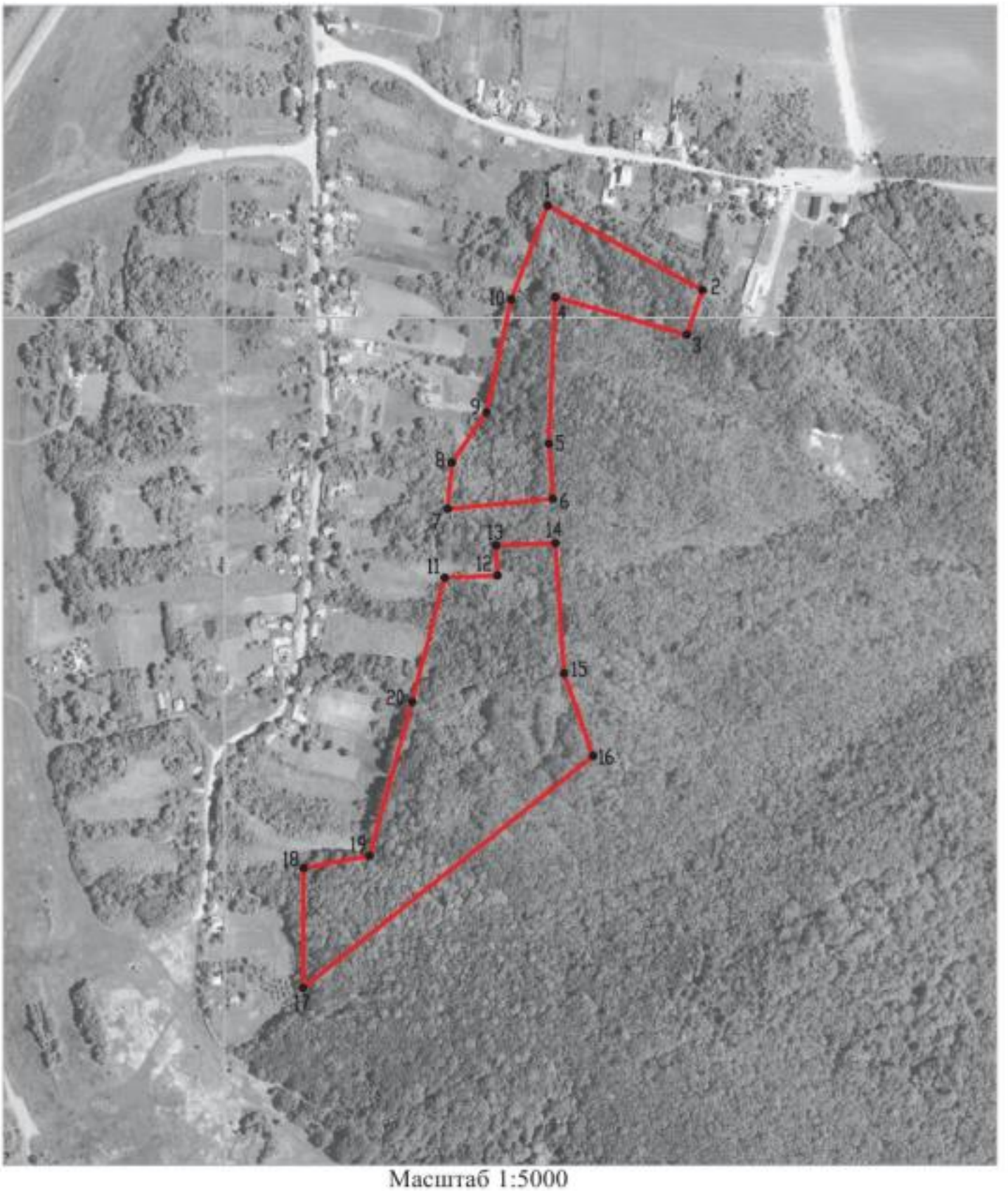

Масштаб 1:5000

Используемые условные знаки и обозначения:

границы территориальной зоны

•1 характерная точка границ территориальной зоны

Заместитель руководителя БУВО «Нормативно-проектный центр»

Подпись _____ А.В. Ромашов Дата « 04 » февраля 2021 г.

Место для оттиска печати (при наличии) лица, составившего описание местоположения границ объекта

Приложение № 5
к правилам землепользования и застройки
Филоновского сельского поселения
Богучарского муниципального района
Воронежской области

СВЕДЕНИЯ О ГРАНИЦАХ ТЕРРИТОРИАЛЬНЫХ ЗОН, СОДЕРЖАЩИЕ ГРАФИЧЕСКОЕ ОПИСАНИЕ МЕСТОПОЛОЖЕНИЯ ГРАНИЦ ТЕРРИТОРИАЛЬНЫХ ЗОН, ПЕРЕЧЕНЬ КООРДИНАТ ХАРАКТЕРНЫХ ТОЧЕК ГРАНИЦ ТЕРРИТОРИАЛЬНЫХ ЗОН, РАСПОЛОЖЕННЫХ ЗА ГРАНИЦАМИ НАСЕЛЕННЫХ ПУНКТОВ НА ТЕРРИТОРИИ ФИЛОНОВСКОГО СЕЛЬСКОГО ПОСЕЛЕНИЯ

ОПИСАНИЕ МЕСТОПОЛОЖЕНИЯ ГРАНИЦ

Производственная зона за границами населенных пунктов - П1

(наименование объекта, местоположение границ которого описано
(далее - объект)

Раздел 1

Сведения об объекте		
№ п/п	Характеристики объекта	Описание характеристик
1	2	3
1	Местоположение объекта	Воронежская область, Богучарский муниципальный район, Филоновское сельское поселение
2	Площадь объекта ± величина погрешности определения площади (Р ± Дельта Р)	1123468+/-18549 м²
3	Иные характеристики объекта	-

Раздел 2

Сведения о местоположении границ объекта					
1. Система координат: МСК - 36, зона 2					
2. Сведения о характерных точках границ объекта					
Обозначение характерных точек границ	Координаты, м		Метод определения координат характерной точки	Средняя квадратическая погрешность положения характерной точки (Mt), м	Описание обозначения точки на местности (при наличии)
	X	Y			
1	2	3	4	5	6
1	338243.70	2181715.26	Аналитический	0.30	-
2	338238.63	2181913.38	Аналитический	0.30	-
3	338232.11	2181913.49	Картометрический	5.00	-
4	338232.64	2181919.06	Картометрический	5.00	-
5	338109.58	2182029.87	Картометрический	5.00	-
6	338045.00	2182138.23	Картометрический	5.00	-
7	338015.89	2182162.65	Картометрический	5.00	-
8	337997.71	2182174.33	Картометрический	5.00	-
9	337977.41	2182180.34	Картометрический	5.00	-
10	337899.58	2182199.29	Картометрический	5.00	-
11	337829.16	2182213.02	Картометрический	5.00	-
12	337809.45	2182214.49	Картометрический	5.00	-
13	337793.14	2182213.22	Картометрический	5.00	-
14	337468.67	2182206.17	Картометрический	5.00	-
15	337043.35	2182133.06	Картометрический	5.00	-
16	336710.03	2181969.25	Картометрический	1.00	-
17	336675.37	2181710.87	Картометрический	1.00	-
18	336701.08	2181436.00	Картометрический	1.00	-
19	336701.40	2181391.47	Картометрический	1.00	-
20	336714.41	2181341.66	Картометрический	1.00	-
21	336740.77	2181374.82	Картометрический	1.00	-
22	336753.24	2181392.64	Картометрический	1.00	-
23	336763.04	2181424.41	Картометрический	1.00	-
24	336805.79	2181502.50	Картометрический	1.00	-
25	336856.57	2181569.91	Картометрический	1.00	-
26	336914.77	2181634.34	Картометрический	1.00	-
27	336932.15	2181625.73	Картометрический	1.00	-
28	337083.25	2181721.34	Картометрический	5.00	-
29	337085.65	2181721.56	Картометрический	5.00	-
30	337086.97	2181720.57	Картометрический	5.00	-
31	337092.37	2181709.90	Картометрический	5.00	-
32	337092.58	2181707.51	Картометрический	5.00	-
33	337090.64	2181705.48	Картометрический	5.00	-
34	337013.27	2181645.49	Картометрический	5.00	-
35	337012.51	2181644.07	Картометрический	5.00	-
36	337013.05	2181642.38	Картометрический	5.00	-

1	2	3	4	5	6
37	337056.86	2181591.61	Картометрический	5.00	-
38	337060.56	2181586.68	Картометрический	5.00	-
39	337081.77	2181563.62	Картометрический	5.00	-
40	337116.43	2181618.83	Картометрический	5.00	-
41	337141.37	2181764.47	Картометрический	5.00	-
42	337144.34	2181764.31	Аналитический	0.30	-
43	337517.04	2181828.57	Аналитический	0.30	-
44	337518.40	2181751.41	Картометрический	5.00	-
45	337523.97	2181439.26	Аналитический	0.30	-
46	337755.45	2181594.71	Аналитический	0.30	-
47	337959.30	2181726.85	Аналитический	0.30	-
48	337975.99	2181737.51	Аналитический	0.30	-
49	338031.19	2181693.30	Аналитический	0.30	-
50	338156.21	2181706.41	Аналитический	0.30	-
51	338187.38	2181709.59	Аналитический	0.30	-
52	338237.62	2181714.83	Аналитический	0.30	-
1	338243.70	2181715.26	Аналитический	0.30	-
53	337085.54	2181408.71	Картометрический	5.00	-
54	337084.56	2181421.68	Картометрический	5.00	-
55	337079.18	2181417.06	Картометрический	5.00	-
56	337061.15	2181401.08	Картометрический	5.00	-
57	337030.19	2181373.62	Картометрический	5.00	-
58	336927.90	2181284.65	Картометрический	1.00	-
59	336903.47	2181267.17	Картометрический	1.00	-
60	336895.59	2181261.81	Картометрический	1.00	-
61	336918.69	2181266.80	Картометрический	1.00	-
62	336927.95	2181270.54	Картометрический	1.00	-
63	336940.46	2181277.18	Картометрический	1.00	-
64	336953.01	2181286.70	Картометрический	1.00	-
65	337001.11	2181323.22	Картометрический	5.00	-
66	337004.43	2181318.46	Картометрический	5.00	-
67	337016.74	2181327.07	Картометрический	5.00	-
68	337013.21	2181332.12	Картометрический	5.00	-
69	337013.72	2181332.50	Картометрический	5.00	-
70	337038.60	2181348.43	Картометрический	5.00	-
71	337051.98	2181361.09	Картометрический	5.00	-
72	337059.28	2181368.96	Картометрический	5.00	-
73	337071.53	2181384.83	Картометрический	5.00	-
74	337083.00	2181403.86	Картометрический	5.00	-
53	337085.54	2181408.71	Картометрический	5.00	-
75	337060.15	2181439.10	Картометрический	5.00	-
76	337057.77	2181443.13	Картометрический	5.00	-
77	337005.03	2181535.09	Картометрический	5.00	-
78	336886.07	2181470.53	Картометрический	1.00	-
79	336895.10	2181454.27	Картометрический	1.00	-
80	336908.87	2181433.46	Картометрический	1.00	-

1	2	3	4	5	6
81	336909.52	2181432.33	Картометрический	1.00	-
82	336927.35	2181402.44	Картометрический	1.00	-
83	336926.86	2181402.12	Картометрический	1.00	-
84	336882.93	2181377.56	Картометрический	1.00	-
85	336895.09	2181355.80	Картометрический	1.00	-
86	336879.72	2181334.90	Картометрический	1.00	-
87	336869.21	2181315.34	Картометрический	1.00	-
88	336860.52	2181291.34	Картометрический	1.00	-
89	336853.33	2181270.99	Картометрический	1.00	-
90	336851.67	2181263.32	Картометрический	1.00	-
91	336857.50	2181267.24	Картометрический	1.00	-
92	336865.19	2181272.81	Картометрический	1.00	-
93	336907.87	2181303.70	Картометрический	1.00	-
94	336911.39	2181306.25	Картометрический	1.00	-
95	336928.46	2181319.70	Картометрический	1.00	-
96	336897.32	2181358.83	Картометрический	1.00	-
97	336936.38	2181390.10	Картометрический	1.00	-
98	336967.58	2181350.95	Картометрический	1.00	-
99	336980.98	2181363.72	Картометрический	1.00	-
100	337018.50	2181399.51	Картометрический	5.00	-
101	337040.90	2181420.87	Картометрический	5.00	-
102	337057.15	2181436.36	Картометрический	5.00	-
103	337057.77	2181436.92	Картометрический	5.00	-
75	337060.15	2181439.10	Картометрический	5.00	-
104	334647.08	2176585.41	Картометрический	5.00	-
105	334621.20	2176817.69	Картометрический	5.00	-
106	334618.62	2176843.03	Аналитический	2.50	-
107	334609.68	2176851.29	Аналитический	2.50	-
108	334580.33	2176871.11	Аналитический	2.50	-
109	334572.42	2176882.47	Аналитический	2.50	-
110	334570.79	2176925.88	Аналитический	2.50	-
111	334263.43	2177063.28	Аналитический	2.50	-
112	334242.53	2177017.78	Картометрический	5.00	-
113	334497.11	2176903.55	Картометрический	5.00	-
114	334521.33	2176872.57	Картометрический	5.00	-
115	334550.10	2176837.38	Картометрический	5.00	-
116	334569.58	2176810.20	Картометрический	5.00	-
117	334597.35	2176579.95	Картометрический	5.00	-
104	334647.08	2176585.41	Картометрический	5.00	-
118	332626.98	2177514.51	Картометрический	1.00	-
119	332685.17	2177659.55	Картометрический	1.00	-
120	332716.59	2177726.84	Картометрический	1.00	-
121	332725.72	2177748.73	Картометрический	1.00	-
122	332649.47	2177782.88	Аналитический	0.50	-
123	332631.71	2177738.45	Аналитический	0.50	-
124	332609.92	2177682.59	Аналитический	0.50	-
125	332588.30	2177623.23	Аналитический	0.50	-

1	2	3	4	5	6
126	332566.56	2177564.18	Аналитический	0.50	-
127	332558.47	2177542.51	Аналитический	0.50	-
118	332626.98	2177514.51	Картометрический	1.00	-
128	331914.43	2178174.85	Картометрический	5.00	-
129	331920.62	2178196.83	Картометрический	5.00	-
130	331923.13	2178205.06	Картометрический	5.00	-
131	331770.49	2178246.54	Картометрический	2.50	-
132	331763.43	2178248.90	Картометрический	2.50	-
133	331762.67	2178249.11	Картометрический	5.00	-
134	331761.44	2178244.57	Картометрический	5.00	-
135	331752.01	2178209.88	Картометрический	5.00	-
128	331914.43	2178174.85	Картометрический	5.00	-
136	328680.91	2178536.33	Аналитический	2.50	-
137	328637.92	2178594.91	Аналитический	2.50	-
138	328583.21	2178666.65	Аналитический	2.50	-
139	328517.19	2178756.88	Аналитический	2.50	-
140	328432.20	2178867.78	Аналитический	2.50	-
141	328367.01	2178860.94	Аналитический	2.50	-
142	328335.54	2178855.12	Аналитический	2.50	-
143	328307.36	2178843.34	Аналитический	2.50	-
144	328286.85	2178832.80	Аналитический	2.50	-
145	328281.42	2178817.51	Аналитический	2.50	-
146	328279.50	2178798.96	Аналитический	2.50	-
147	328276.55	2178771.68	Аналитический	2.50	-
148	328279.59	2178742.66	Аналитический	2.50	-
149	328290.94	2178722.35	Аналитический	2.50	-
150	328306.61	2178705.07	Аналитический	2.50	-
151	328297.23	2178692.48	Аналитический	2.50	-
152	328284.87	2178675.97	Аналитический	2.50	-
153	328267.38	2178687.63	Аналитический	2.50	-
154	328244.49	2178695.86	Аналитический	2.50	-
155	328215.59	2178691.18	Аналитический	2.50	-
156	328191.28	2178684.73	Аналитический	0.50	-
157	328190.23	2178673.43	Аналитический	0.50	-
158	328143.25	2178668.77	Аналитический	0.50	-
159	328089.05	2178679.26	Аналитический	0.50	-
160	328067.85	2178692.31	Аналитический	0.50	-
161	328048.30	2178711.66	Аналитический	0.50	-
162	328041.02	2178723.84	Аналитический	0.50	-
163	328038.05	2178732.89	Аналитический	0.50	-
164	328031.76	2178786.56	Аналитический	0.50	-
165	328033.90	2178799.66	Аналитический	0.50	-
166	327907.80	2178773.01	Аналитический	2.50	-
167	327700.86	2178741.92	Аналитический	0.50	-
168	327667.17	2178633.18	Аналитический	2.50	-
169	327636.27	2178540.15	Аналитический	2.50	-
170	327761.10	2178485.79	Аналитический	2.50	-
171	327785.83	2178462.20	Аналитический	2.50	-
172	327792.34	2178411.35	Аналитический	2.50	-

1	2	3	4	5	6
173	327802.42	2178400.32	Аналитический	2.50	-
174	327830.79	2178388.31	Аналитический	2.50	-
175	327918.98	2178351.84	Аналитический	2.50	-
176	327931.10	2178381.13	Аналитический	2.50	-
177	327975.98	2178368.30	Аналитический	2.50	-
178	328028.21	2178334.38	Аналитический	2.50	-
179	328039.54	2178334.22	Аналитический	2.50	-
180	328069.34	2178341.80	Аналитический	2.50	-
181	328125.13	2178381.40	Аналитический	2.50	-
182	328241.81	2178503.12	Аналитический	2.50	-
183	328269.69	2178507.97	Аналитический	2.50	-
184	328339.67	2178502.85	Аналитический	2.50	-
185	328406.10	2178506.42	Аналитический	2.50	-
186	328619.46	2178518.22	Аналитический	2.50	-
136	328680.91	2178536.33	Аналитический	2.50	-

3. Сведения о характерных точках части (частей) границы объекта

Обозначение характерных точек части границы	Координаты, м		Метод определения координат характерной точки	Средняя квадратическая погрешность положения характерной точки (Mt), м	Описание обозначения точки на местности (при наличии)
	X	Y			
1	2	3	4	5	6
Часть №					
-	-	-	-	-	-

Раздел 3

Сведения о местоположении измененных (уточненных) границ объекта							
1. Система координат: -							
2. Сведения о характерных точках границ объекта							
Обозначение характерных точек границ	Существующие координаты, м		Измененные (уточненные) координаты, м		Метод определения координат характерной точки	Средняя квадратическая погрешность положения характерной точки (Mt), м	Описание обозначения точки на местности (при наличии)
	X	Y	X	Y			
1	2	3	4	5	6	7	8
-	-	-	-	-	-	-	-
3.Сведения о характерных точках части (частей) границы объекта							
Часть №							
-	-	-	-	-	-	-	-

Раздел 4

План границ объекта

Схема расположения листов плана границ объекта

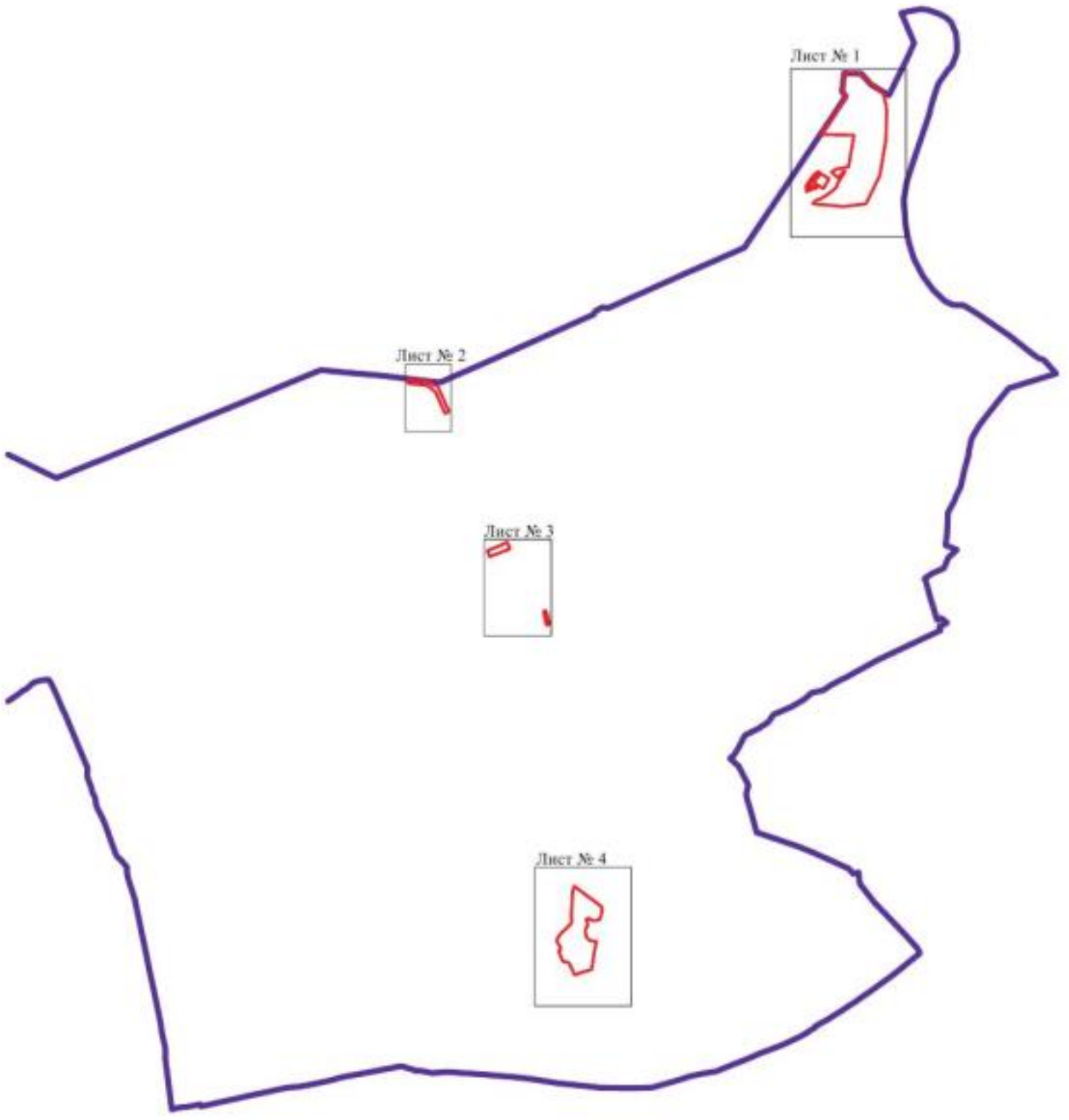

Масштаб 1:50000

Используемые условные знаки и обозначения:

границы территориальной зоны

границы муниципального образования

Лист № 1 область и номер листа плана границ объекта

Заместитель руководителя БУВО «Нормативно-проектный центр»

Подпись _____ А.В. Ромашов Дата « 04 » февраля 2021 г.

Место для оттиска печати (при наличии) лица, составившего описание местоположения границ объекта

План границ объекта

Лист № 1

Используемые условные знаки и обозначения:

Масштаб 1:5000

границы территориальной зоны

границы муниципального образования

•1 характерная точка границ территориальной зоны

Заместитель руководителя БУНО «Нормативно-проектный центр»

Подпись А.В. Ромашов Дата « 04 » февраля 2021 г.

Место для оттиска печати (при наличии) лица, составившего описание местоположения границ объекта

План границ объекта

Лист № 2

Масштаб 1:2000

Используемые условные знаки и обозначения:

границы территориальной зоны

границы муниципального образования

•104 характерная точка границ территориальной зоны

Заместитель руководителя БУНО «Нормативно-проектный центр»

Подпись А.В. Ромашов Дата « 04 » февраля 2021 г.

Место для оттиска печати (при наличии) лица, составившего описание местоположения границ объекта

План границ объекта

Лист № 3

Масштаб 1:2000

Используемые условные знаки и обозначения:

границы территориальной зоны

•118 характерная точка границы территориальной зоны

Заместитель руководителя БУ ХМАО «Нормативно-проектный центр»

Подпись А.В. Романов Дата «04» февраля 2021 г.

Место для оттиска печати (при наличии) лица, составившего описание местоположения границ объекта

План границ объекта

Лист № 4

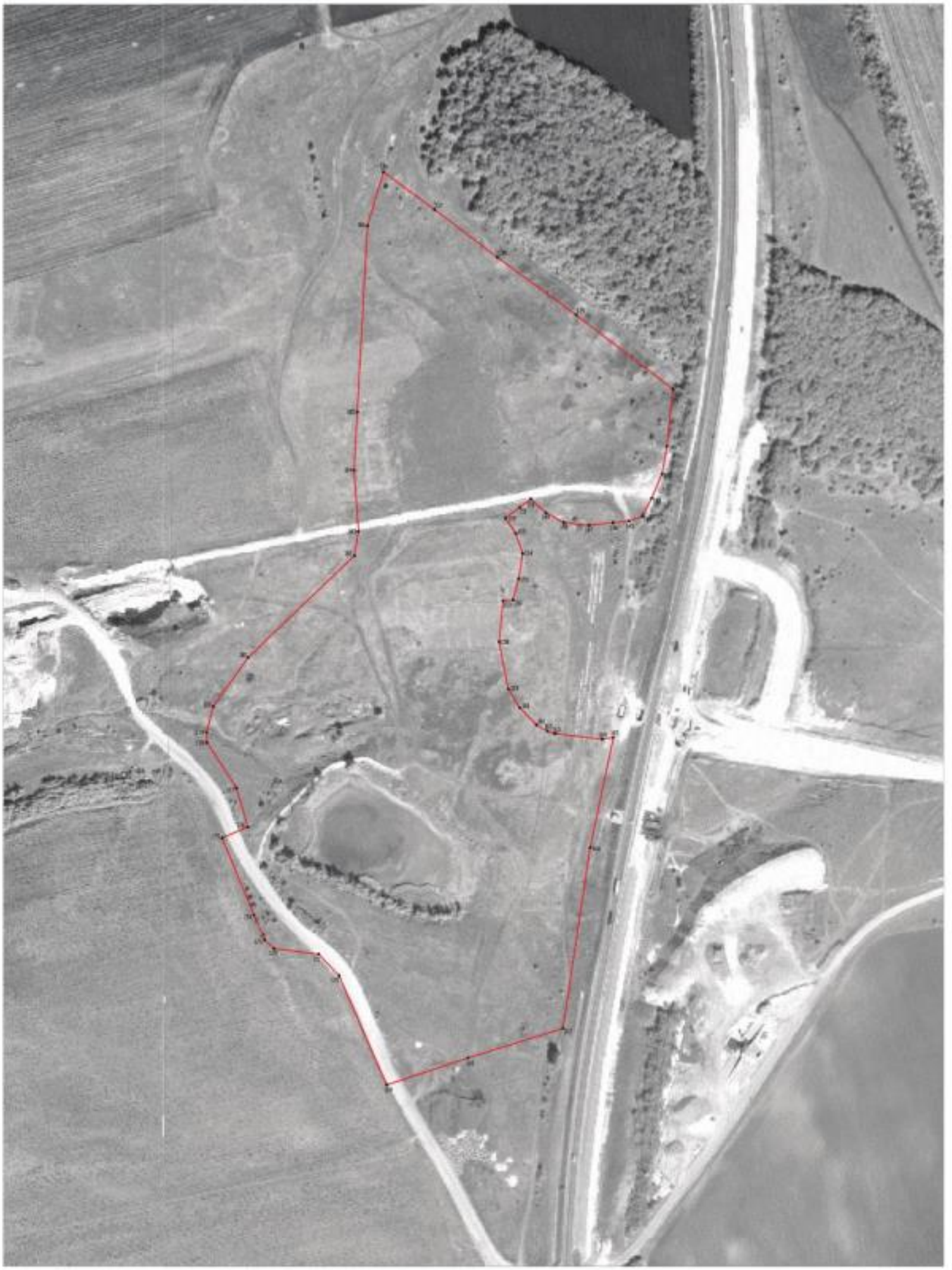

Масштаб 1:2000

Используемые условные знаки и обозначения

границы территориальной зоны

характерные точки границы территориальной зоны

Заместитель руководителя КУМИ «Проектно-кадастровый центр»

Подпись _____ А.Н. Романов Дата «_14_» ___февраля___ 2023 г.

Масштаб объекта [illegible] зоны, составляющего описание местоположения границ объекта

ОПИСАНИЕ МЕСТОПОЛОЖЕНИЯ ГРАНИЦ

Зона улиц, дорог, инженерной и транспортной инфраструктуры за границами населенных пунктов - ИТ1

(наименование объекта, местоположение границ которого описано (далее - объект)

Раздел 1

Сведения об объекте		
№ п/п	Характеристики объекта	Описание характеристик
1	2	3
1	Местоположение объекта	Воронежская область, Богучарский муниципальный район, Филоновское сельское поселение
2	Площадь объекта ± величина погрешности определения площади (Р ± Дельта Р)	1412320+/-20797 м²
3	Иные характеристики объекта	-

Раздел 2

Сведения о местоположении границ объекта					
1. Система координат: МСК - 36, зона 2					
2. Сведения о характерных точках границ объекта					
Обозначение характерных точек границ	Координаты, м		Метод определения координат характерной точки	Средняя квадратическая погрешность положения характерной точки (Mt), м	Описание обозначения точки на местности (при наличии)
	X	Y			
1	2	3	4	5	6
1	334612.18	2176911.84	Аналитический	0.50	-
2	334609.06	2176949.66	Аналитический	0.50	-
3	334608.79	2176952.93	Картометрический	5.00	-
4	334607.96	2176963.11	Картометрический	5.00	-
5	334612.92	2176974.44	Аналитический	0.50	-
6	334624.11	2176999.98	Аналитический	0.50	-
7	334589.25	2177015.72	Аналитический	0.50	-
8	334590.60	2177029.35	Аналитический	0.50	-
9	334562.20	2177042.39	Аналитический	0.50	-
10	334530.80	2177056.82	Аналитический	0.50	-
11	334507.20	2177067.43	Аналитический	0.50	-
12	334333.04	2177146.81	Аналитический	0.50	-
13	334196.15	2177210.55	Аналитический	0.50	-
14	334064.08	2177271.20	Аналитический	0.50	-
15	333908.56	2177342.67	Картометрический	1.00	-
16	333910.50	2177346.70	Аналитический	0.10	-
17	333948.03	2177429.99	Аналитический	0.10	-
18	333760.18	2177514.63	Аналитический	0.10	-
19	333716.11	2177416.74	Аналитический	0.10	-
20	333715.69	2177415.85	Картометрический	1.00	-
21	333563.69	2177489.15	Аналитический	0.50	-
22	333503.85	2177514.45	Аналитический	0.50	-
23	333502.61	2177517.08	Картометрический	1.00	-
24	333501.74	2177521.36	Картометрический	1.00	-
25	333501.48	2177528.94	Картометрический	1.00	-
26	333502.01	2177533.10	Картометрический	1.00	-
27	333502.79	2177535.58	Картометрический	1.00	-
28	333527.91	2177586.76	Картометрический	1.00	-
29	333544.59	2177620.51	Картометрический	1.00	-
30	333569.22	2177669.33	Картометрический	1.00	-
31	333591.10	2177714.40	Картометрический	1.00	-
32	333616.74	2177766.77	Картометрический	1.00	-
33	333637.59	2177809.88	Картометрический	1.00	-
34	333660.78	2177857.53	Картометрический	1.00	-
35	333671.48	2177880.62	Картометрический	1.00	-
36	333685.15	2177910.19	Картометрический	1.00	-
37	333702.83	2177948.57	Картометрический	1.00	-
38	333709.07	2177964.17	Картометрический	1.00	-
39	333712.10	2177971.92	Картометрический	1.00	-

1	2	3	4	5	6
40	333728.38	2178011.91	Картометрический	1.00	-
41	333741.77	2178045.99	Картометрический	1.00	-
42	333748.81	2178066.62	Картометрический	1.00	-
43	333772.79	2178135.10	Картометрический	1.00	-
44	333775.04	2178142.58	Картометрический	1.00	-
45	333780.93	2178162.13	Картометрический	1.00	-
46	333783.40	2178165.65	Картометрический	1.00	-
47	333785.72	2178169.44	Картометрический	1.00	-
48	333788.90	2178172.65	Картометрический	1.00	-
49	333792.79	2178175.11	Картометрический	1.00	-
50	333795.37	2178175.98	Картометрический	1.00	-
51	333798.11	2178176.18	Картометрический	1.00	-
52	333805.12	2178175.13	Картометрический	1.00	-
53	333812.33	2178173.02	Картометрический	1.00	-
54	333875.55	2178150.78	Картометрический	1.00	-
55	333880.26	2178164.65	Картометрический	1.00	-
56	333813.02	2178188.26	Картометрический	1.00	-
57	333807.13	2178190.88	Картометрический	1.00	-
58	333801.73	2178194.14	Картометрический	1.00	-
59	333797.99	2178198.03	Картометрический	1.00	-
60	333796.35	2178203.17	Картометрический	1.00	-
61	333795.89	2178209.36	Картометрический	1.00	-
62	333797.18	2178215.43	Картометрический	1.00	-
63	333801.95	2178232.81	Картометрический	1.00	-
64	333813.47	2178280.56	Картометрический	1.00	-
65	333830.08	2178350.68	Картометрический	1.00	-
66	333842.69	2178403.69	Картометрический	1.00	-
67	333859.46	2178475.30	Картометрический	1.00	-
68	333870.80	2178523.96	Картометрический	1.00	-
69	333872.33	2178528.95	Картометрический	1.00	-
70	333873.04	2178531.25	Картометрический	1.00	-
71	333877.99	2178543.72	Картометрический	1.00	-
72	333887.39	2178569.02	Картометрический	1.00	-
73	333910.95	2178612.68	Картометрический	1.00	-
74	333936.94	2178643.17	Картометрический	1.00	-
75	333944.56	2178652.87	Картометрический	1.00	-
76	333957.03	2178665.35	Картометрический	1.00	-
77	333970.89	2178679.90	Картометрический	1.00	-
78	333977.13	2178686.14	Картометрический	1.00	-
79	333986.14	2178691.68	Картометрический	1.00	-
80	334009.70	2178707.62	Картометрический	1.00	-
81	334017.33	2178712.47	Картометрический	1.00	-
82	334029.80	2178718.71	Картометрический	1.00	-
83	334050.68	2178731.14	Картометрический	1.00	-
84	334060.29	2178733.96	Картометрический	1.00	-
85	334067.22	2178736.73	Картометрический	1.00	-
86	334079.70	2178740.89	Картометрический	1.00	-
87	334094.94	2178744.70	Картометрический	1.00	-
88	334110.54	2178748.16	Картометрический	1.00	-
89	334129.59	2178750.93	Картометрический	1.00	-
90	334147.27	2178753.01	Картометрический	1.00	-

1	2	3	4	5	6
91	334171.26	2178754.51	Картометрический	1.00	-
92	334209.75	2178749.83	Картометрический	1.00	-
93	334218.73	2178747.82	Картометрический	1.00	-
94	334229.11	2178745.54	Картометрический	1.00	-
95	334243.12	2178742.61	Картометрический	1.00	-
96	334268.22	2178734.82	Картометрический	1.00	-
97	334291.07	2178727.59	Картометрический	1.00	-
98	334291.64	2178730.07	Картометрический	1.00	-
99	334325.03	2178718.34	Картометрический	1.00	-
100	334374.12	2178701.78	Картометрический	1.00	-
101	334432.00	2178684.37	Картометрический	1.00	-
102	334452.38	2178682.29	Картометрический	1.00	-
103	334491.19	2178681.91	Картометрический	1.00	-
104	334524.15	2178684.17	Картометрический	1.00	-
105	334560.82	2178688.43	Картометрический	1.00	-
106	334587.08	2178694.79	Картометрический	1.00	-
107	334600.56	2178700.34	Картометрический	1.00	-
108	334624.28	2178717.94	Картометрический	1.00	-
109	334653.78	2178741.75	Картометрический	1.00	-
110	334695.87	2178777.76	Картометрический	1.00	-
111	334730.32	2178806.72	Картометрический	1.00	-
112	334740.88	2178817.13	Картометрический	1.00	-
113	334768.35	2178840.47	Картометрический	1.00	-
114	334834.52	2178896.82	Картометрический	1.00	-
115	334889.89	2178940.47	Картометрический	1.00	-
116	334943.33	2178984.07	Картометрический	1.00	-
117	334991.11	2179022.83	Картометрический	1.00	-
118	335015.13	2179041.61	Картометрический	5.00	-
119	335060.61	2179078.60	Картометрический	5.00	-
120	335097.93	2179109.64	Картометрический	5.00	-
121	335128.13	2179134.06	Картометрический	5.00	-
122	335168.26	2179166.16	Картометрический	5.00	-
123	335185.47	2179175.15	Картометрический	5.00	-
124	335194.61	2179190.48	Аналитический	2.50	-
125	335217.37	2179207.67	Аналитический	2.50	-
126	335220.61	2179210.12	Аналитический	2.50	-
127	335242.00	2179226.28	Аналитический	2.50	-
128	335275.61	2179254.08	Аналитический	2.50	-
129	335321.22	2179294.86	Аналитический	2.50	-
130	335349.48	2179321.25	Картометрический	5.00	-
131	335403.75	2179371.27	Картометрический	5.00	-
132	335424.20	2179391.37	Картометрический	5.00	-
133	335438.09	2179407.12	Картометрический	5.00	-
134	335453.32	2179430.67	Картометрический	5.00	-
135	335473.25	2179465.03	Картометрический	5.00	-
136	335496.80	2179514.05	Картометрический	5.00	-
137	335530.08	2179582.89	Картометрический	5.00	-
138	335551.31	2179627.94	Картометрический	5.00	-
139	335573.82	2179672.51	Картометрический	5.00	-
140	335598.07	2179724.83	Картометрический	5.00	-
141	335606.32	2179744.82	Аналитический	0.30	-

1	2	3	4	5	6
142	335638.21	2179804.13	Аналитический	0.30	-
143	335679.34	2179895.55	Аналитический	0.30	-
144	335713.85	2179992.41	Аналитический	0.30	-
145	335739.93	2180061.06	Аналитический	0.30	-
146	335811.65	2180221.98	Аналитический	0.30	-
147	335950.36	2180522.30	Аналитический	0.30	-
148	335999.42	2180634.38	Аналитический	0.30	-
149	336015.39	2180666.00	Картометрический	1.00	-
150	336026.39	2180670.36	Картометрический	1.00	-
151	336048.38	2180680.32	Картометрический	1.00	-
152	336080.13	2180710.40	Картометрический	1.00	-
153	336113.33	2180739.45	Картометрический	1.00	-
154	336128.69	2180752.53	Картометрический	1.00	-
155	336164.58	2180777.22	Картометрический	1.00	-
156	336201.93	2180802.12	Картометрический	1.00	-
157	336262.16	2180840.52	Картометрический	1.00	-
158	336310.26	2180878.33	Картометрический	1.00	-
159	336356.93	2180910.48	Картометрический	1.00	-
160	336399.26	2180937.27	Картометрический	1.00	-
161	336452.00	2180969.88	Картометрический	1.00	-
162	336534.02	2181021.65	Картометрический	1.00	-
163	336590.23	2181059.68	Картометрический	1.00	-
164	336656.99	2181103.81	Картометрический	1.00	-
165	336707.50	2181136.15	Картометрический	1.00	-
166	336763.58	2181172.79	Картометрический	1.00	-
167	336833.52	2181219.56	Картометрический	1.00	-
168	336895.59	2181261.81	Картометрический	1.00	-
169	336903.47	2181267.17	Картометрический	1.00	-
170	336927.90	2181284.65	Картометрический	1.00	-
171	337030.19	2181373.62	Картометрический	5.00	-
172	337061.15	2181401.08	Картометрический	5.00	-
173	337079.18	2181417.06	Картометрический	5.00	-
174	337084.56	2181421.68	Картометрический	5.00	-
175	337131.08	2181461.61	Картометрический	5.00	-
176	337180.90	2181504.91	Картометрический	5.00	-
177	337233.13	2181547.01	Картометрический	5.00	-
178	337285.97	2181592.21	Картометрический	5.00	-
179	337289.86	2181594.85	Картометрический	5.00	-
180	337316.13	2181581.81	Картометрический	5.00	-
181	337365.73	2181612.27	Картометрический	5.00	-
182	337414.57	2181642.76	Картометрический	5.00	-
183	337468.73	2181673.42	Картометрический	5.00	-
184	337518.10	2181701.12	Картометрический	5.00	-
185	337518.77	2181728.79	Картометрический	5.00	-
186	337518.40	2181751.41	Картометрический	5.00	-
187	337488.66	2181735.84	Картометрический	5.00	-
188	337467.21	2181723.51	Картометрический	5.00	-
189	337442.42	2181708.74	Картометрический	5.00	-
190	337393.65	2181681.77	Картометрический	5.00	-
191	337335.73	2181650.82	Картометрический	5.00	-
192	337299.85	2181631.69	Картометрический	5.00	-

1	2	3	4	5	6
193	337265.81	2181610.51	Картометрический	5.00	-
194	337211.34	2181568.19	Картометрический	5.00	-
195	337159.89	2181527.75	Картометрический	5.00	-
196	337107.65	2181482.35	Картометрический	5.00	-
197	337057.15	2181436.36	Картометрический	5.00	-
198	336980.98	2181363.72	Картометрический	1.00	-
199	336967.58	2181350.95	Картометрический	1.00	-
200	336936.38	2181390.10	Картометрический	1.00	-
201	336897.32	2181358.83	Картометрический	1.00	-
202	336928.46	2181319.70	Картометрический	1.00	-
203	336911.39	2181306.25	Картометрический	1.00	-
204	336907.87	2181303.70	Картометрический	1.00	-
205	336865.19	2181272.81	Картометрический	1.00	-
206	336857.50	2181267.24	Картометрический	1.00	-
207	336851.67	2181263.32	Картометрический	1.00	-
208	336803.89	2181231.19	Картометрический	1.00	-
209	336744.57	2181192.37	Картометрический	1.00	-
210	336688.10	2181155.26	Картометрический	1.00	-
211	336633.74	2181119.42	Картометрический	1.00	-
212	336573.30	2181080.91	Картометрический	1.00	-
213	336515.70	2181043.72	Картометрический	1.00	-
214	336456.93	2181006.89	Картометрический	1.00	-
215	336399.85	2180969.61	Картометрический	1.00	-
216	336345.55	2180935.47	Картометрический	1.00	-
217	336291.42	2180900.77	Картометрический	1.00	-
218	336246.76	2180872.15	Картометрический	1.00	-
219	336252.48	2180860.40	Картометрический	1.00	-
220	336243.84	2180854.07	Картометрический	1.00	-
221	336188.03	2180817.89	Картометрический	1.00	-
222	336152.34	2180794.03	Картометрический	1.00	-
223	336114.58	2180769.13	Картометрический	1.00	-
224	336096.11	2180754.81	Картометрический	1.00	-
225	336066.64	2180728.87	Картометрический	1.00	-
226	336046.93	2180711.86	Картометрический	1.00	-
227	336037.59	2180704.18	Картометрический	1.00	-
228	336033.97	2180703.09	Картометрический	1.00	-
229	336035.58	2180708.11	Картометрический	1.00	-
230	336057.92	2180753.18	Картометрический	1.00	-
231	336078.55	2180791.62	Картометрический	1.00	-
232	336106.51	2180860.36	Картометрический	1.00	-
233	336081.91	2180839.16	Картометрический	1.00	-
234	336071.27	2180828.01	Картометрический	1.00	-
235	336054.05	2180790.89	Картометрический	1.00	-
236	336046.34	2180773.84	Картометрический	1.00	-
237	336032.56	2180747.15	Картометрический	1.00	-
238	336022.28	2180722.85	Картометрический	1.00	-
239	336014.86	2180724.50	Картометрический	1.00	-
240	336004.54	2180732.08	Картометрический	1.00	-
241	335993.87	2180718.21	Картометрический	1.00	-
242	336003.22	2180708.75	Картометрический	1.00	-
243	336008.44	2180700.85	Картометрический	1.00	-

1	2	3	4	5	6
244	336005.36	2180688.20	Картометрический	1.00	-
245	335981.72	2180636.35	Картометрический	1.00	-
246	335932.38	2180530.15	Аналитический	0.30	-
247	335879.46	2180402.35	Аналитический	0.30	-
248	335797.26	2180233.17	Аналитический	0.30	-
249	335724.41	2180072.78	Аналитический	0.30	-
250	335695.40	2180004.85	Аналитический	0.30	-
251	335656.85	2179889.47	Аналитический	0.30	-
252	335648.62	2179876.30	Картометрический	5.00	-
253	335617.10	2179811.81	Картометрический	5.00	-
254	335595.00	2179768.46	Картометрический	5.00	-
255	335577.48	2179731.64	Картометрический	5.00	-
256	335552.97	2179683.72	Картометрический	5.00	-
257	335531.51	2179640.80	Картометрический	5.00	-
258	335508.69	2179593.40	Картометрический	5.00	-
259	335478.07	2179531.59	Картометрический	5.00	-
260	335450.46	2179477.71	Картометрический	5.00	-
261	335430.89	2179442.24	Картометрический	5.00	-
262	335395.57	2179396.63	Картометрический	5.00	-
263	335353.72	2179357.01	Картометрический	5.00	-
264	335323.01	2179325.55	Картометрический	5.00	-
265	335317.18	2179321.38	Картометрический	5.00	-
266	335283.94	2179300.24	Картометрический	5.00	-
267	335251.52	2179279.94	Картометрический	5.00	-
268	335238.34	2179275.83	Картометрический	5.00	-
269	335222.77	2179270.62	Картометрический	5.00	-
270	335199.81	2179276.40	Картометрический	5.00	-
271	335184.20	2179231.04	Картометрический	5.00	-
272	335160.71	2179205.27	Картометрический	5.00	-
273	335143.44	2179185.68	Картометрический	5.00	-
274	335128.93	2179167.24	Картометрический	5.00	-
275	335099.68	2179142.66	Картометрический	5.00	-
276	335048.17	2179099.77	Картометрический	5.00	-
277	334981.20	2179043.44	Картометрический	1.00	-
278	334931.22	2178997.76	Картометрический	1.00	-
279	334877.42	2178954.67	Картометрический	1.00	-
280	334823.64	2178911.56	Картометрический	1.00	-
281	334739.71	2178838.63	Картометрический	1.00	-
282	334717.00	2178820.46	Картометрический	1.00	-
283	334679.10	2178788.02	Картометрический	1.00	-
284	334639.00	2178752.52	Картометрический	1.00	-
285	334622.49	2178740.00	Картометрический	1.00	-
286	334586.14	2178715.39	Картометрический	1.00	-
287	334553.72	2178705.79	Картометрический	1.00	-
288	334528.74	2178700.28	Картометрический	1.00	-
289	334485.40	2178700.82	Картометрический	1.00	-
290	334447.60	2178698.69	Картометрический	1.00	-
291	334295.73	2178745.11	Картометрический	1.00	-
292	334296.41	2178746.47	Картометрический	1.00	-
293	334255.49	2178758.48	Картометрический	1.00	-
294	334217.41	2178770.48	Картометрический	1.00	-

1	2	3	4	5	6
295	334188.85	2178778.86	Картометрический	1.00	-
296	334176.49	2178782.49	Картометрический	1.00	-
297	334153.54	2178787.96	Картометрический	1.00	-
298	334139.03	2178791.49	Картометрический	1.00	-
299	334123.66	2178795.16	Картометрический	1.00	-
300	334117.67	2178796.16	Картометрический	1.00	-
301	334110.72	2178796.68	Картометрический	1.00	-
302	334065.04	2178808.32	Картометрический	1.00	-
303	334020.06	2178817.87	Картометрический	1.00	-
304	333982.09	2178825.81	Картометрический	1.00	-
305	333973.98	2178813.92	Картометрический	1.00	-
306	333971.26	2178808.10	Картометрический	1.00	-
307	333961.91	2178788.76	Картометрический	1.00	-
308	333964.04	2178779.70	Картометрический	1.00	-
309	333961.99	2178772.76	Картометрический	1.00	-
310	333958.28	2178767.45	Картометрический	1.00	-
311	333927.11	2178750.13	Картометрический	1.00	-
312	333915.66	2178740.70	Картометрический	1.00	-
313	333908.37	2178728.90	Картометрический	1.00	-
314	333890.39	2178681.77	Картометрический	1.00	-
315	333884.79	2178662.86	Картометрический	1.00	-
316	333882.74	2178652.51	Картометрический	1.00	-
317	333875.35	2178623.15	Картометрический	1.00	-
318	333864.23	2178574.02	Картометрический	1.00	-
319	333855.02	2178537.26	Картометрический	1.00	-
320	333852.55	2178528.54	Картометрический	1.00	-
321	333852.41	2178527.88	Картометрический	1.00	-
322	333851.97	2178526.19	Картометрический	1.00	-
323	333851.85	2178525.71	Картометрический	1.00	-
324	333841.64	2178484.03	Картометрический	1.00	-
325	333828.95	2178432.48	Картометрический	1.00	-
326	333818.24	2178383.13	Картометрический	1.00	-
327	333806.71	2178333.92	Картометрический	1.00	-
328	333795.33	2178288.28	Картометрический	1.00	-
329	333794.98	2178286.97	Картометрический	1.00	-
330	333775.78	2178215.14	Картометрический	1.00	-
331	333768.03	2178188.64	Картометрический	1.00	-
332	333759.88	2178160.81	Картометрический	1.00	-
333	333754.12	2178141.55	Картометрический	1.00	-
334	333743.19	2178109.08	Картометрический	1.00	-
335	333734.83	2178084.20	Картометрический	1.00	-
336	333723.06	2178049.57	Картометрический	1.00	-
337	333717.97	2178036.55	Картометрический	1.00	-
338	333705.09	2178004.37	Картометрический	1.00	-
339	333693.60	2177975.92	Картометрический	1.00	-
340	333685.90	2177956.78	Картометрический	1.00	-
341	333674.50	2177932.11	Картометрический	1.00	-
342	333664.35	2177910.24	Картометрический	1.00	-
343	333652.24	2177884.14	Картометрический	1.00	-
344	333643.82	2177865.95	Картометрический	1.00	-
345	333638.25	2177854.64	Картометрический	1.00	-

1	2	3	4	5	6
346	333635.24	2177848.73	Картометрический	1.00	-
347	333632.21	2177846.50	Картометрический	1.00	-
348	333629.98	2177845.38	Картометрический	1.00	-
349	333624.91	2177843.77	Картометрический	1.00	-
350	333622.84	2177843.43	Картометрический	1.00	-
351	333616.91	2177844.33	Картометрический	1.00	-
352	333614.73	2177844.77	Картометрический	1.00	-
353	333608.67	2177847.39	Картометрический	1.00	-
354	333592.93	2177854.76	Картометрический	1.00	-
355	333590.46	2177855.93	Картометрический	1.00	-
356	333583.67	2177843.99	Картометрический	1.00	-
357	333589.67	2177840.91	Картометрический	1.00	-
358	333599.16	2177835.82	Картометрический	1.00	-
359	333604.93	2177832.72	Картометрический	1.00	-
360	333610.14	2177829.19	Картометрический	1.00	-
361	333612.03	2177827.52	Картометрический	1.00	-
362	333615.54	2177822.67	Картометрический	1.00	-
363	333616.93	2177818.80	Картометрический	1.00	-
364	333617.16	2177816.96	Картометрический	1.00	-
365	333617.16	2177813.67	Картометрический	1.00	-
366	333616.87	2177811.28	Картометрический	1.00	-
367	333607.16	2177791.63	Картометрический	1.00	-
368	333592.33	2177761.57	Картометрический	1.00	-
369	333575.15	2177727.11	Картометрический	1.00	-
370	333568.73	2177714.22	Картометрический	1.00	-
371	333567.45	2177712.32	Картометрический	1.00	-
372	333564.05	2177710.04	Картометрический	1.00	-
373	333558.67	2177708.48	Картометрический	1.00	-
374	333554.22	2177708.09	Картометрический	1.00	-
375	333550.27	2177708.70	Картометрический	1.00	-
376	333547.87	2177709.37	Картометрический	1.00	-
377	333542.32	2177711.66	Картометрический	1.00	-
378	333533.53	2177715.84	Картометрический	1.00	-
379	333518.26	2177723.06	Картометрический	1.00	-
380	333512.76	2177713.01	Картометрический	1.00	-
381	333527.14	2177705.68	Картометрический	1.00	-
382	333534.10	2177702.17	Картометрический	1.00	-
383	333539.56	2177699.16	Картометрический	1.00	-
384	333543.40	2177696.53	Картометрический	1.00	-
385	333546.71	2177693.76	Картометрический	1.00	-
386	333548.50	2177691.18	Картометрический	1.00	-
387	333549.85	2177688.60	Картометрический	1.00	-
388	333550.46	2177686.75	Картометрический	1.00	-
389	333551.20	2177683.80	Картометрический	1.00	-
390	333551.50	2177680.47	Картометрический	1.00	-
391	333551.01	2177678.44	Картометрический	1.00	-
392	333545.05	2177666.51	Картометрический	1.00	-
393	333518.26	2177612.96	Картометрический	1.00	-
394	333504.37	2177585.34	Картометрический	1.00	-
395	333491.50	2177559.72	Картометрический	1.00	-
396	333484.15	2177545.35	Картометрический	1.00	-

1	2	3	4	5	6
397	333482.27	2177542.85	Картометрический	1.00	-
398	333477.83	2177537.97	Картометрический	1.00	-
399	333472.19	2177533.14	Картометрический	1.00	-
400	333470.09	2177532.13	Картометрический	1.00	-
401	333466.69	2177531.42	Аналитический	0.50	-
402	333376.38	2177577.95	Аналитический	0.50	-
403	333257.87	2177622.87	Аналитический	0.50	-
404	333185.86	2177655.64	Аналитический	0.50	-
405	333034.36	2177724.74	Аналитический	0.50	-
406	332973.66	2177752.96	Аналитический	0.50	-
407	332975.26	2177757.15	Картометрический	1.00	-
408	332967.20	2177760.86	Картометрический	1.00	-
409	332960.83	2177746.30	Аналитический	0.10	-
410	332904.23	2177775.35	Аналитический	0.10	-
411	332872.67	2177791.55	Картометрический	1.00	-
412	332713.89	2177871.07	Картометрический	1.00	-
413	332692.65	2177880.72	Картометрический	1.00	-
414	332692.30	2177886.60	Картометрический	1.00	-
415	332682.61	2177891.02	Картометрический	1.00	-
416	332690.54	2177915.64	Картометрический	1.00	-
417	332682.99	2177918.12	Картометрический	1.00	-
418	332687.71	2177939.94	Картометрический	1.00	-
419	332687.52	2177940.41	Картометрический	1.00	-
420	332671.29	2177982.28	Картометрический	1.00	-
421	332647.94	2178020.72	Аналитический	0.50	-
422	332640.56	2178029.38	Аналитический	0.50	-
423	332628.12	2178036.06	Аналитический	0.50	-
424	332621.10	2178039.89	Аналитический	0.50	-
425	332610.30	2178046.01	Аналитический	0.50	-
426	332608.83	2178047.93	Аналитический	0.50	-
427	332610.63	2178050.94	Аналитический	0.50	-
428	332604.62	2178054.83	Аналитический	0.50	-
429	332604.05	2178054.14	Аналитический	0.50	-
430	332601.64	2178051.19	Аналитический	0.50	-
431	332589.91	2178058.38	Аналитический	0.50	-
432	332561.47	2178074.87	Аналитический	0.50	-
433	332549.28	2178078.84	Аналитический	0.50	-
434	332532.91	2178083.61	Аналитический	0.50	-
435	332513.36	2178082.48	Аналитический	0.50	-
436	332496.21	2178077.56	Аналитический	0.50	-
437	332479.93	2178069.03	Аналитический	0.50	-
438	332471.82	2178062.11	Аналитический	0.50	-
439	332460.83	2178046.94	Аналитический	0.50	-
440	332460.83	2178046.94	Аналитический	0.50	-
441	332455.97	2178038.27	Аналитический	0.50	-
442	332453.00	2178038.91	Картометрический	1.00	-
443	332444.39	2178015.43	Картометрический	1.00	-
444	332400.46	2178034.68	Картометрический	1.00	-
445	332327.20	2178067.66	Картометрический	1.00	-
446	332285.05	2178086.55	Картометрический	1.00	-
447	332210.53	2178117.88	Картометрический	1.00	-

1	2	3	4	5	6
448	332075.93	2178154.53	Картометрический	1.00	-
449	331920.62	2178196.83	Картометрический	5.00	-
450	331914.43	2178174.85	Картометрический	5.00	-
451	331752.01	2178209.88	Картометрический	5.00	-
452	331761.44	2178244.57	Картометрический	5.00	-
453	331714.50	2178257.40	Картометрический	5.00	-
454	331617.39	2178286.05	Картометрический	5.00	-
455	331611.00	2178264.75	Картометрический	5.00	-
456	331545.83	2178282.11	Картометрический	5.00	-
457	331428.80	2178313.29	Картометрический	5.00	-
458	331315.53	2178343.47	Картометрический	5.00	-
459	331078.26	2178406.69	Картометрический	5.00	-
460	330998.70	2178427.89	Картометрический	5.00	-
461	330782.92	2178485.39	Картометрический	5.00	-
462	330714.88	2178503.51	Картометрический	5.00	-
463	330612.55	2178530.78	Картометрический	5.00	-
464	330446.14	2178575.12	Картометрический	5.00	-
465	330339.47	2178603.88	Картометрический	5.00	-
466	330237.31	2178634.88	Картометрический	5.00	-
467	329746.25	2178774.69	Картометрический	5.00	-
468	329708.71	2178784.24	Картометрический	5.00	-
469	329570.00	2178824.62	Картометрический	5.00	-
470	328911.60	2179047.49	Картометрический	1.00	-
471	328914.82	2179023.98	Картометрический	1.00	-
472	329076.14	2178970.85	Аналитический	0.50	-
473	329075.90	2178970.65	Аналитический	0.50	-
474	329034.17	2178940.81	Аналитический	0.50	-
475	329020.91	2178944.67	Картометрический	5.00	-
476	328963.08	2178956.02	Картометрический	5.00	-
477	328924.42	2178960.91	Аналитический	0.30	-
478	328915.36	2178962.06	Картометрический	5.00	-
479	328875.03	2178965.89	Картометрический	5.00	-
480	328808.46	2178973.89	Аналитический	0.50	-
481	328757.15	2178978.44	Аналитический	0.50	-
482	328609.10	2178988.95	Аналитический	0.50	-
483	328590.42	2178998.63	Аналитический	0.50	-
484	328580.05	2178991.55	Аналитический	0.50	-
485	328587.91	2178980.02	Аналитический	0.30	-
486	328524.17	2178975.27	Картометрический	5.00	-
487	328438.66	2178971.24	Картометрический	5.00	-
488	328384.63	2178964.42	Картометрический	5.00	-
489	328380.61	2178981.34	Картометрический	5.00	-
490	328292.37	2178956.31	Картометрический	5.00	-
491	328266.52	2178949.00	Картометрический	5.00	-
492	328268.22	2178950.66	Картометрический	5.00	-
493	328262.89	2178964.99	Картометрический	5.00	-
494	328259.65	2178964.06	Картометрический	5.00	-
495	328254.43	2178974.30	Картометрический	5.00	-
496	328239.33	2178993.45	Картометрический	5.00	-
497	328231.92	2178999.39	Картометрический	5.00	-
498	328208.09	2179016.12	Картометрический	1.00	-

1	2	3	4	5	6
499	328202.71	2179017.67	Картометрический	1.00	-
500	328189.80	2179018.08	Картометрический	1.00	-
501	328183.90	2179017.38	Картометрический	1.00	-
502	328138.03	2179023.05	Картометрический	1.00	-
503	328092.06	2179014.90	Картометрический	1.00	-
504	328081.49	2179025.90	Картометрический	1.00	-
505	328071.44	2179049.31	Картометрический	1.00	-
506	328065.69	2179078.17	Картометрический	1.00	-
507	328065.10	2179087.01	Картометрический	1.00	-
508	328061.85	2179102.89	Картометрический	1.00	-
509	328057.18	2179114.81	Картометрический	1.00	-
510	328047.33	2179156.37	Картометрический	1.00	-
511	328037.69	2179191.04	Картометрический	1.00	-
512	328022.40	2179244.74	Картометрический	1.00	-
513	328020.28	2179244.24	Картометрический	1.00	-
514	328019.93	2179244.17	Картометрический	1.00	-
515	327990.74	2179239.01	Картометрический	1.00	-
516	327982.73	2179284.33	Аналитический	0.10	-
517	327974.05	2179312.37	Аналитический	0.10	-
518	327970.87	2179327.02	Аналитический	0.10	-
519	327968.69	2179340.27	Аналитический	0.10	-
520	327967.42	2179367.40	Аналитический	0.10	-
521	327965.41	2179381.58	Аналитический	0.10	-
522	327963.41	2179391.45	Аналитический	0.10	-
523	327960.12	2179405.22	Аналитический	0.10	-
524	327953.36	2179436.34	Аналитический	0.10	-
525	327947.72	2179464.53	Аналитический	0.10	-
526	327943.02	2179494.98	Аналитический	0.10	-
527	327940.82	2179503.66	Аналитический	0.10	-
528	327932.68	2179530.23	Аналитический	0.10	-
529	327928.41	2179546.34	Аналитический	0.10	-
530	327919.88	2179589.69	Аналитический	0.10	-
531	327912.86	2179628.63	Аналитический	0.10	-
532	327908.78	2179647.54	Аналитический	0.10	-
533	327902.62	2179640.24	Аналитический	0.10	-
534	327893.99	2179624.61	Аналитический	0.10	-
535	327896.45	2179597.91	Аналитический	0.10	-
536	327901.65	2179543.16	Аналитический	0.10	-
537	327907.96	2179506.08	Аналитический	0.10	-
538	327908.87	2179499.81	Аналитический	0.10	-
539	327911.99	2179493.70	Аналитический	0.10	-
540	327916.01	2179474.67	Аналитический	0.10	-
541	327920.08	2179450.52	Аналитический	0.10	-
542	327925.70	2179420.59	Аналитический	0.10	-
543	327935.09	2179383.27	Аналитический	0.10	-
544	327944.24	2179346.94	Аналитический	0.10	-
545	327948.86	2179326.89	Аналитический	0.10	-
546	327903.25	2179301.49	Аналитический	0.50	-
547	327878.08	2179269.15	Аналитический	0.50	-
548	327850.27	2179193.49	Аналитический	0.50	-
549	327830.66	2179141.81	Аналитический	0.50	-

1	2	3	4	5	6
550	327800.96	2179093.04	Аналитический	0.50	-
551	327777.24	2179067.39	Аналитический	0.50	-
552	327737.43	2179035.46	Аналитический	0.50	-
553	327573.91	2178931.02	Аналитический	0.50	-
554	327573.72	2178930.37	Аналитический	0.50	-
555	327424.22	2178840.43	Картометрический	5.00	-
556	327407.28	2178829.56	Картометрический	5.00	-
557	327390.73	2178814.94	Картометрический	5.00	-
558	327384.90	2178817.32	Картометрический	5.00	-
559	327316.34	2178814.34	Картометрический	5.00	-
560	327221.21	2178811.47	Картометрический	5.00	-
561	327121.59	2178816.56	Картометрический	5.00	-
562	327024.50	2178827.57	Картометрический	5.00	-
563	326927.19	2178844.59	Картометрический	5.00	-
564	326830.47	2178867.15	Картометрический	5.00	-
565	326737.56	2178892.45	Картометрический	5.00	-
566	326639.79	2178919.08	Картометрический	5.00	-
567	326544.04	2178945.16	Картометрический	5.00	-
568	326448.86	2178971.09	Картометрический	5.00	-
569	326351.25	2178997.68	Картометрический	5.00	-
570	326307.43	2179009.07	Картометрический	5.00	-
571	326307.83	2178993.01	Картометрический	5.00	-
572	326308.57	2178964.75	Картометрический	5.00	-
573	326309.18	2178940.98	Картометрический	5.00	-
574	326309.19	2178940.29	Картометрический	5.00	-
575	326309.36	2178933.69	Картометрический	5.00	-
576	326309.38	2178932.69	Аналитический	0.50	-
577	326309.56	2178925.69	Аналитический	0.50	-
578	326309.71	2178920.11	Аналитический	0.50	-
579	326310.07	2178906.00	Аналитический	0.50	-
580	326344.27	2178896.51	Аналитический	0.50	-
581	326541.48	2178844.54	Аналитический	0.50	-
582	326731.56	2178794.72	Аналитический	0.50	-
583	326821.37	2178771.17	Аналитический	0.50	-
584	326913.95	2178744.95	Аналитический	0.50	-
585	327009.56	2178723.74	Аналитический	0.50	-
586	327104.82	2178708.33	Аналитический	0.50	-
587	327201.38	2178698.39	Аналитический	0.50	-
588	327296.04	2178694.07	Аналитический	0.50	-
589	327405.46	2178694.69	Аналитический	0.50	-
590	327416.69	2178698.45	Аналитический	0.50	-
591	327420.94	2178701.54	Аналитический	0.50	-
592	327427.90	2178715.73	Аналитический	0.50	-
593	327504.93	2178714.67	Аналитический	0.50	-
594	327537.88	2178715.14	Аналитический	0.50	-
595	327554.23	2178716.22	Аналитический	0.50	-
596	327586.23	2178720.83	Аналитический	0.50	-
597	327688.63	2178734.30	Аналитический	0.50	-
598	327699.15	2178736.39	Аналитический	0.50	-
599	327700.16	2178739.65	Аналитический	0.50	-
600	327716.51	2178742.90	Аналитический	0.50	-

1	2	3	4	5	6
601	327727.05	2178745.85	Аналитический	0.50	-
602	327852.61	2178780.40	Аналитический	0.50	-
603	327882.81	2178782.33	Аналитический	0.50	-
604	327889.32	2178772.74	Аналитический	0.50	-
605	327943.60	2178783.85	Аналитический	0.50	-
606	327962.84	2178795.16	Аналитический	0.50	-
607	328002.87	2178806.07	Картометрический	5.00	-
608	328031.85	2178811.81	Аналитический	0.50	-
609	328033.90	2178799.66	Аналитический	0.50	-
610	328031.76	2178786.56	Аналитический	0.50	-
611	328038.05	2178732.89	Аналитический	0.50	-
612	328041.02	2178723.84	Аналитический	0.50	-
613	328048.30	2178711.66	Аналитический	0.50	-
614	328067.85	2178692.31	Аналитический	0.50	-
615	328089.05	2178679.26	Аналитический	0.50	-
616	328143.25	2178668.77	Аналитический	0.50	-
617	328190.23	2178673.43	Аналитический	0.50	-
618	328191.28	2178684.73	Аналитический	0.50	-
619	328211.18	2178697.59	Аналитический	0.50	-
620	328216.44	2178705.98	Аналитический	0.50	-
621	328231.45	2178708.78	Картометрический	5.00	-
622	328245.84	2178710.49	Картометрический	5.00	-
623	328258.32	2178705.28	Картометрический	5.00	-
624	328272.28	2178699.70	Картометрический	5.00	-
625	328273.64	2178701.49	Картометрический	5.00	-
626	328275.20	2178699.72	Картометрический	5.00	-
627	328276.72	2178697.72	Картометрический	5.00	-
628	328278.63	2178696.48	Картометрический	5.00	-
629	328284.52	2178692.67	Картометрический	5.00	-
630	328292.29	2178702.38	Картометрический	5.00	-
631	328280.62	2178711.40	Картометрический	5.00	-
632	328283.15	2178714.01	Картометрический	5.00	-
633	328271.12	2178731.22	Картометрический	5.00	-
634	328269.15	2178737.03	Картометрический	5.00	-
635	328266.84	2178742.50	Картометрический	5.00	-
636	328266.97	2178746.79	Картометрический	5.00	-
637	328268.24	2178747.36	Картометрический	5.00	-
638	328268.72	2178754.10	Картометрический	5.00	-
639	328267.92	2178756.08	Картометрический	5.00	-
640	328265.95	2178760.61	Картометрический	5.00	-
641	328264.84	2178785.80	Картометрический	5.00	-
642	328267.30	2178807.81	Картометрический	5.00	-
643	328270.63	2178824.23	Картометрический	5.00	-
644	328276.41	2178840.03	Картометрический	5.00	-
645	328288.23	2178845.12	Картометрический	5.00	-
646	328296.82	2178847.98	Картометрический	5.00	-
647	328300.98	2178853.47	Картометрический	5.00	-
648	328309.36	2178852.47	Картометрический	5.00	-
649	328330.99	2178863.37	Картометрический	5.00	-
650	328363.00	2178869.30	Картометрический	5.00	-
651	328403.01	2178873.22	Картометрический	5.00	-

1	2	3	4	5	6
652	328436.80	2178878.70	Картометрический	5.00	-
653	328443.68	2178879.81	Картометрический	5.00	-
654	328483.03	2178883.04	Картометрический	5.00	-
655	328523.04	2178886.96	Картометрический	5.00	-
656	328567.88	2178891.35	Картометрический	5.00	-
657	328603.06	2178894.79	Картометрический	5.00	-
658	328613.66	2178894.91	Картометрический	5.00	-
659	328613.63	2178895.52	Картометрический	5.00	-
660	328632.01	2178895.32	Картометрический	5.00	-
661	328664.54	2178891.73	Картометрический	5.00	-
662	328669.71	2178885.38	Картометрический	5.00	-
663	328673.52	2178861.21	Картометрический	5.00	-
664	328824.82	2178864.33	Картометрический	5.00	-
665	328975.93	2178855.99	Картометрический	5.00	-
666	328977.03	2178863.37	Аналитический	0.50	-
667	329010.44	2178858.09	Аналитический	0.50	-
668	329045.08	2178844.36	Аналитический	0.50	-
669	329051.58	2178822.67	Аналитический	0.50	-
670	329056.37	2178821.47	Аналитический	0.50	-
671	329098.33	2178813.49	Картометрический	5.00	-
672	329166.94	2178810.00	Картометрический	5.00	-
673	329279.17	2178779.81	Картометрический	5.00	-
674	329459.47	2178731.30	Картометрический	5.00	-
675	329493.88	2178722.05	Картометрический	5.00	-
676	329787.16	2178643.16	Картометрический	5.00	-
677	329812.57	2178635.27	Картометрический	5.00	-
678	330034.29	2178574.47	Картометрический	5.00	-
679	331236.19	2178259.12	Картометрический	5.00	-
680	331238.24	2178264.38	Аналитический	0.10	-
681	331247.56	2178260.76	Аналитический	0.10	-
682	331245.94	2178256.56	Картометрический	5.00	-
683	331810.89	2178108.37	Картометрический	5.00	-
684	332166.99	2178005.13	Картометрический	1.00	-
685	332212.98	2177992.17	Картометрический	1.00	-
686	332245.39	2177979.88	Картометрический	1.00	-
687	332395.31	2177912.76	Аналитический	0.50	-
688	332391.32	2177903.19	Аналитический	0.50	-
689	332381.88	2177882.11	Аналитический	0.50	-
690	332377.38	2177868.52	Аналитический	0.50	-
691	332375.00	2177846.18	Аналитический	0.50	-
692	332377.40	2177829.30	Аналитический	0.50	-
693	332388.05	2177806.32	Аналитический	0.50	-
694	332410.62	2177783.81	Аналитический	0.50	-
695	332489.77	2177749.66	Аналитический	0.50	-
696	332504.59	2177745.69	Аналитический	0.50	-
697	332518.66	2177739.61	Аналитический	0.50	-
698	332550.15	2177725.03	Аналитический	0.50	-
699	332556.65	2177722.27	Аналитический	0.50	-
700	332554.98	2177717.51	Аналитический	0.50	-
701	332570.51	2177710.68	Аналитический	0.50	-
702	332582.35	2177698.37	Аналитический	0.50	-

1	2	3	4	5	6
703	332581.80	2177689.62	Картометрический	1.00	-
704	332580.18	2177680.96	Картометрический	1.00	-
705	332564.85	2177638.59	Картометрический	1.00	-
706	332574.27	2177634.39	Аналитический	0.50	-
707	332572.75	2177629.49	Аналитический	0.50	-
708	332552.87	2177572.50	Аналитический	0.50	-
709	332535.67	2177529.50	Аналитический	0.50	-
710	332523.53	2177494.69	Аналитический	0.50	-
711	332502.16	2177440.96	Аналитический	0.50	-
712	332481.77	2177393.74	Аналитический	0.50	-
713	332461.57	2177346.94	Аналитический	0.50	-
714	332444.16	2177304.26	Аналитический	0.50	-
715	332422.61	2177251.44	Аналитический	0.50	-
716	332396.07	2177186.34	Аналитический	0.50	-
717	332377.05	2177138.37	Аналитический	0.50	-
718	332347.89	2177073.04	Аналитический	0.50	-
719	332330.92	2177046.77	Аналитический	0.50	-
720	332308.54	2177017.21	Аналитический	0.50	-
721	332275.63	2176971.92	Аналитический	0.50	-
722	332230.48	2176903.99	Аналитический	0.50	-
723	332193.04	2176844.83	Аналитический	0.50	-
724	332167.36	2176804.49	Аналитический	0.50	-
725	332141.56	2176763.97	Аналитический	0.50	-
726	332092.37	2176686.94	Аналитический	0.50	-
727	332064.60	2176645.08	Аналитический	0.50	-
728	332038.58	2176603.30	Аналитический	0.50	-
729	332017.04	2176568.99	Аналитический	0.50	-
730	331999.07	2176541.52	Аналитический	0.50	-
731	331978.01	2176513.26	Аналитический	0.50	-
732	331964.40	2176497.57	Аналитический	0.50	-
733	331955.57	2176487.40	Аналитический	0.50	-
734	331949.23	2176480.54	Аналитический	0.50	-
735	331940.32	2176469.62	Аналитический	0.50	-
736	331931.59	2176459.38	Аналитический	0.50	-
737	331922.28	2176447.14	Аналитический	0.50	-
738	331912.65	2176436.48	Аналитический	0.50	-
739	331902.58	2176424.73	Аналитический	0.50	-
740	331887.74	2176412.37	Аналитический	0.50	-
741	331870.89	2176401.28	Аналитический	0.50	-
742	331856.62	2176394.66	Аналитический	0.50	-
743	331834.67	2176387.17	Аналитический	0.50	-
744	331811.84	2176379.46	Аналитический	0.50	-
745	331788.16	2176371.25	Аналитический	0.50	-
746	331774.32	2176367.24	Аналитический	0.50	-
747	331759.26	2176361.36	Аналитический	0.50	-
748	331740.66	2176353.11	Аналитический	0.50	-
749	331719.92	2176342.12	Аналитический	0.50	-
750	331697.32	2176328.72	Аналитический	0.50	-
751	331662.19	2176311.31	Аналитический	0.50	-
752	331614.15	2176287.22	Аналитический	0.50	-
753	331625.27	2176270.60	Аналитический	0.50	-

1	2	3	4	5	6
754	331670.23	2176290.21	Аналитический	0.50	-
755	331708.59	2176305.46	Аналитический	0.50	-
756	331734.54	2176311.88	Аналитический	0.50	-
757	331775.03	2176324.57	Аналитический	0.50	-
758	331817.09	2176335.92	Аналитический	0.50	-
759	331851.39	2176348.19	Аналитический	0.50	-
760	331872.72	2176358.24	Аналитический	0.50	-
761	331889.30	2176367.29	Аналитический	0.50	-
762	331900.78	2176378.06	Аналитический	0.50	-
763	331909.91	2176388.59	Аналитический	0.50	-
764	331932.72	2176415.19	Аналитический	0.50	-
765	331955.47	2176443.09	Аналитический	0.50	-
766	331992.23	2176489.80	Аналитический	0.50	-
767	332005.76	2176507.63	Аналитический	0.50	-
768	332009.58	2176511.86	Аналитический	0.50	-
769	332013.50	2176513.84	Аналитический	0.50	-
770	332030.17	2176510.15	Аналитический	0.50	-
771	332033.84	2176518.12	Аналитический	0.50	-
772	332019.81	2176524.41	Аналитический	0.50	-
773	332018.90	2176526.03	Аналитический	0.50	-
774	332019.35	2176528.11	Аналитический	0.50	-
775	332036.57	2176558.92	Аналитический	0.50	-
776	332059.61	2176596.21	Аналитический	0.50	-
777	332084.83	2176633.50	Аналитический	0.50	-
778	332111.60	2176675.87	Аналитический	0.50	-
779	332143.90	2176725.83	Аналитический	0.50	-
780	332174.00	2176773.14	Аналитический	0.50	-
781	332193.90	2176804.34	Аналитический	0.50	-
782	332211.74	2176830.32	Аналитический	0.50	-
783	332253.63	2176896.99	Аналитический	0.50	-
784	332294.72	2176958.37	Аналитический	0.50	-
785	332323.10	2176999.67	Аналитический	0.50	-
786	332345.38	2177030.45	Аналитический	0.50	-
787	332369.41	2177070.09	Аналитический	0.50	-
788	332395.32	2177129.06	Аналитический	0.50	-
789	332415.72	2177183.31	Аналитический	0.50	-
790	332438.69	2177244.91	Аналитический	0.50	-
791	332456.46	2177289.03	Аналитический	0.50	-
792	332478.76	2177343.50	Аналитический	0.50	-
793	332498.33	2177389.48	Аналитический	0.50	-
794	332516.89	2177433.08	Аналитический	0.50	-
795	332536.40	2177480.85	Аналитический	0.50	-
796	332551.92	2177524.95	Аналитический	0.50	-
797	332558.47	2177542.51	Аналитический	0.50	-
798	332566.56	2177564.18	Аналитический	0.50	-
799	332588.30	2177623.23	Аналитический	0.50	-
800	332609.92	2177682.59	Аналитический	0.50	-
801	332631.71	2177738.45	Аналитический	0.50	-
802	332649.47	2177782.88	Аналитический	0.50	-
803	332650.58	2177785.67	Аналитический	0.50	-
804	332656.24	2177798.20	Аналитический	0.50	-

1	2	3	4	5	6
805	332656.97	2177798.04	Картометрический	1.00	-
806	333034.97	2177629.92	Картометрический	1.00	-
807	333031.47	2177621.12	Картометрический	1.00	-
808	333033.50	2177620.18	Картометрический	1.00	-
809	333047.17	2177613.92	Картометрический	1.00	-
810	333048.92	2177613.12	Картометрический	1.00	-
811	333052.52	2177618.62	Картометрический	1.00	-
812	333066.95	2177612.05	Картометрический	1.00	-
813	333085.41	2177603.79	Картометрический	1.00	-
814	333087.12	2177603.00	Картометрический	1.00	-
815	333088.76	2177605.92	Картометрический	1.00	-
816	333629.23	2177365.64	Картометрический	1.00	-
817	333635.99	2177362.51	Картометрический	1.00	-
818	333634.02	2177357.61	Аналитический	0.10	-
819	333592.82	2177266.49	Аналитический	0.10	-
820	333775.07	2177184.10	Аналитический	0.10	-
821	333816.26	2177275.22	Аналитический	0.10	-
822	333817.56	2177278.76	Картометрический	1.00	-
823	334568.20	2176932.51	Аналитический	2.50	-
824	334583.28	2176927.23	Аналитический	2.50	-
825	334583.29	2176925.43	Картометрический	5.00	-
1	334612.18	2176911.84	Аналитический	0.50	-

3. Сведения о характерных точках части (частей) границы объекта

Обозначение характерных точек части границы	Координаты, м		Метод определения координат характерной точки	Средняя квадратическая погрешность положения характерной точки (Mt), м	Описание обозначения точки на местности (при наличии)
	X	Y			
1	2	3	4	5	6
Часть №					
-	-	-	-	-	-

Раздел 3

Сведения о местоположении измененных (уточненных) границ объекта							
1. Система координат: -							
2. Сведения о характерных точках границ объекта							
Обозначение характерных точек границ	Существующие координаты, м		Измененные (уточненные) координаты, м		Метод определения координат характерной точки	Средняя квадратическая погрешность положения характерной точки (Mt), м	Описание обозначения точки на местности (при наличии)
	X	Y	X	Y			
1	2	3	4	5	6	7	8
-	-	-	-	-	-	-	-
3.Сведения о характерных точках части (частей) границы объекта							
Часть №							
-	-	-	-	-	-	-	-

Раздел 4

План границ объекта

Схема расположения листов плана границ объекта

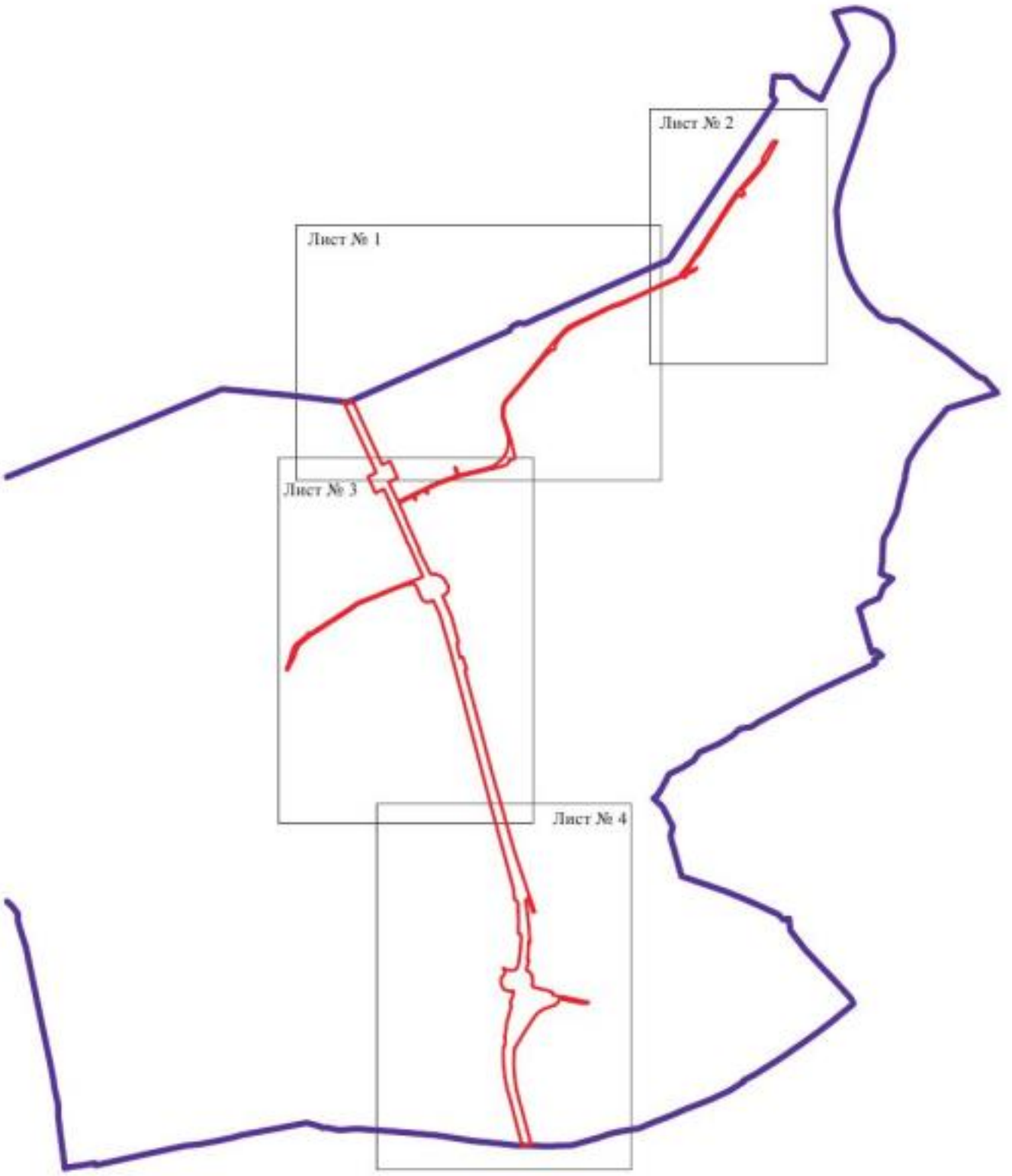

Масштаб 1:50000

Используемые условные знаки и обозначения:

границы территориальной зоны

границы муниципального образования

Лист № 1 область и номер листа плана границ объекта

Заместитель руководителя БУНО «Нормативно-проектный центр»

Подпись _____ А.В. Романов Дата « 04 » февраля 2021 г.

Место для оттиска печати (при наличии) лица, составившего описание местоположения границ объекта

План границ объекта

Лист № 1

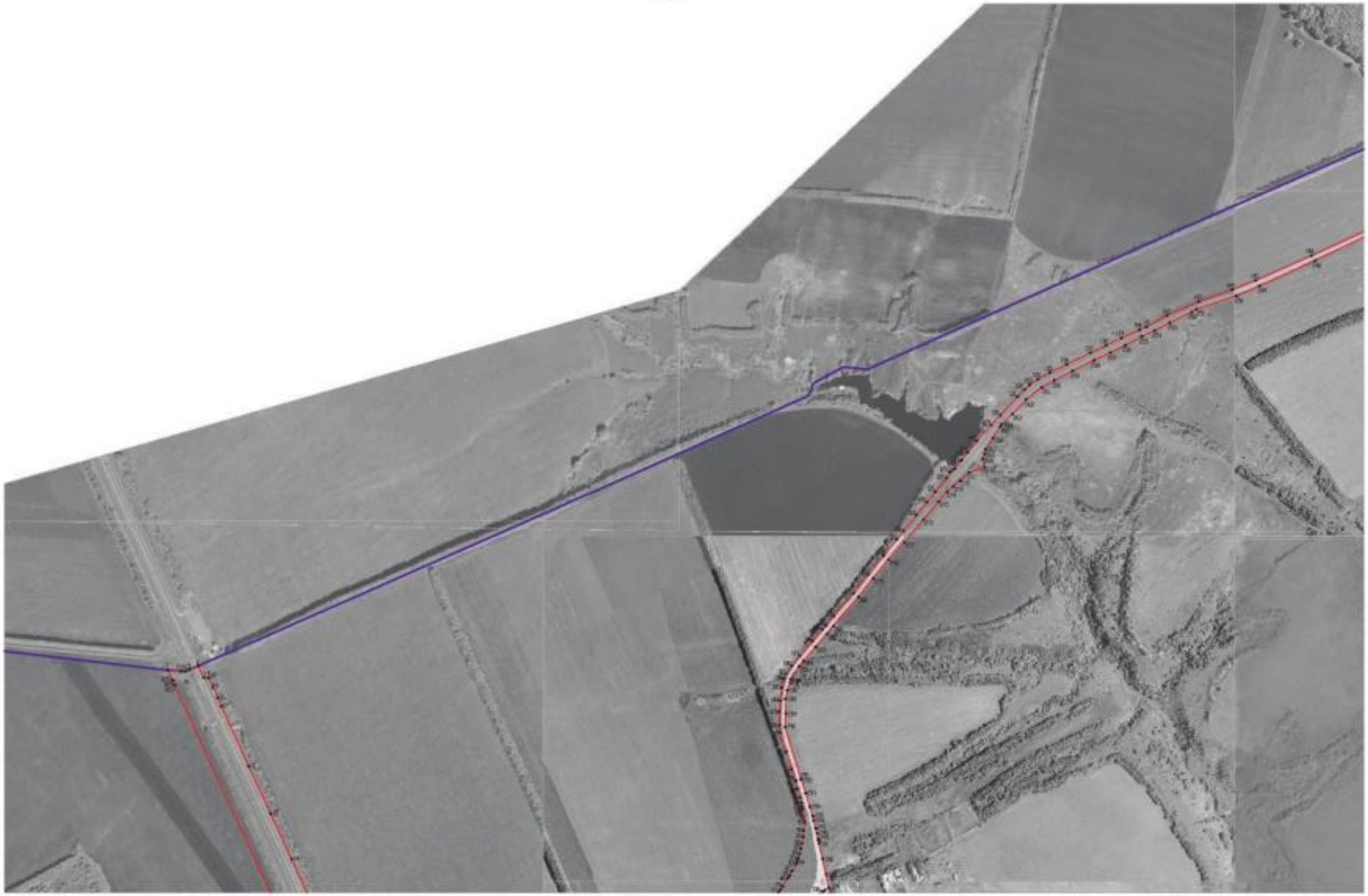

Масштаб 1:2000

Используемые условные знаки и обозначения

- граница гидрогеологической зоны
- границы зоны влияния на объекты
- характерные точки границы водоохранной зоны

Заместитель руководителя БУ ХМАО «Нижневартовск-проектный центр»

Подпись А.В. Романов Дата «24» декабря 2021 г.

Карта для отчета о результатах работ по оценке, составляемого в рамках экологического аудита объекта

План границ объекта

Лист № 2

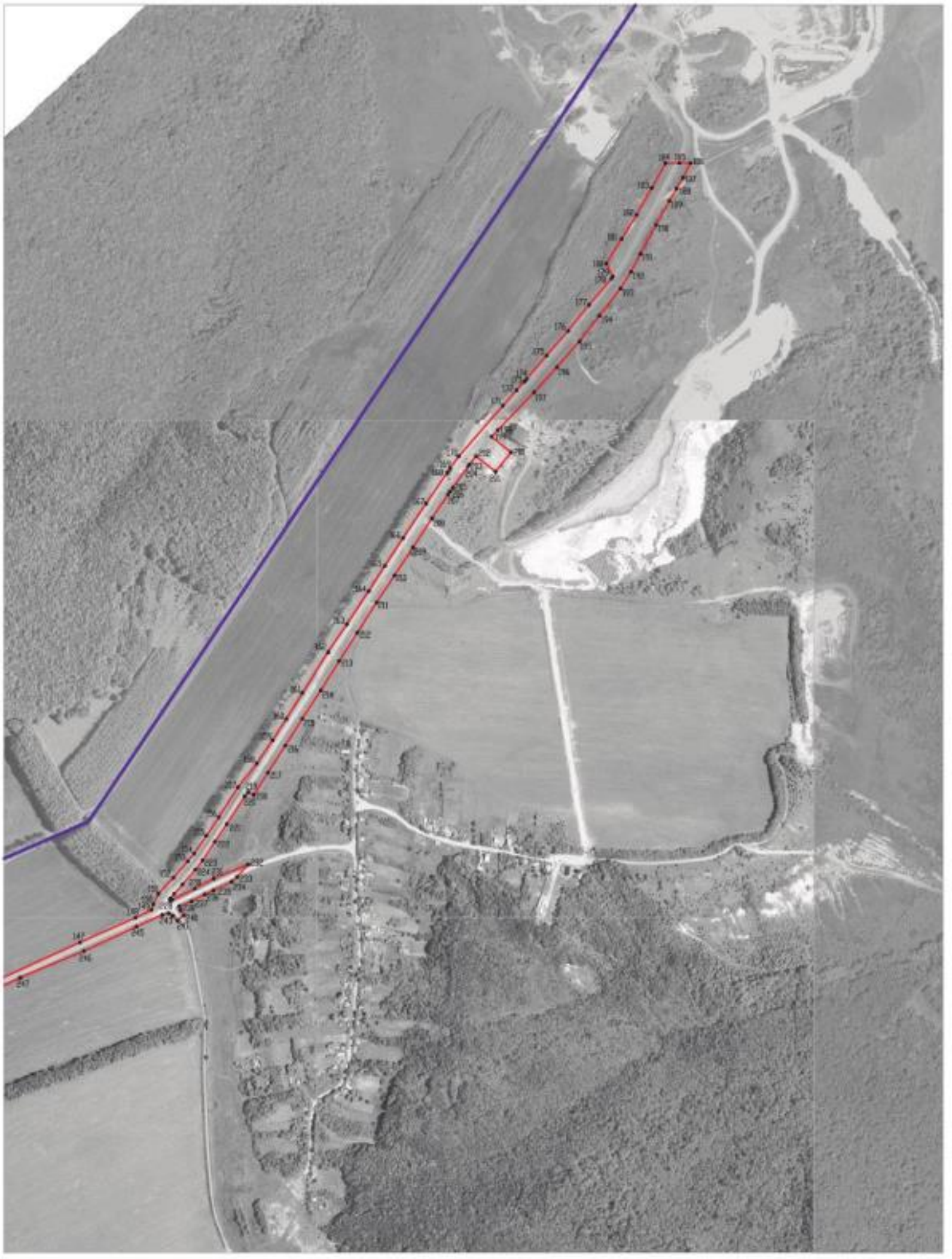

Масштаб 1:5000

Используемые условные знаки и обозначения:

границы территориальной зоны

границы муниципального образования

147 характерная точка границ территориальной зоны

Заместитель руководителя БУВО «Нормативно-проектный центр»

Подпись _____ А.Н. Романов Дата «04» февраля 2021 г.

Место для оттиска печати (при наличии) лица, составившего описание местоположения границ объекта

Схема границ объекта

Лист № 1

Масштаб 1:1000

Экспликация условных знаков и обозначений:

- граница территориальной зоны
- характерные точки границы территориальной зоны

Заместитель руководителя КУМИ Информационно-проектный центр

Подпись _____ А.В. Романова Дата «01» февраля 2021 г.

Место для оттиска печати (при наличии печати, согласованного эскиза местоположения границ объекта

ОПИСАНИЕ МЕСТОПОЛОЖЕНИЯ ГРАНИЦ

Зона сельскохозяйственного производства за границами населенных пунктов - СХ2

(наименование объекта, местоположение границ которого описано
(далее - объект)

Раздел 1

Сведения об объекте		
№ п/п	Характеристики объекта	Описание характеристик
1	2	3
1	Местоположение объекта	Воронежская область, Богучарский муниципальный район, Филоновское сельское поселение
2	Площадь объекта ± величина погрешности определения площади (Р ± Дельта Р)	86107+/-5135 м²
3	Иные характеристики объекта	-

Раздел 2

Сведения о местоположении границ объекта					
1. Система координат: МСК - 36, зона 2					
2. Сведения о характерных точках границ объекта					
Обозначение характерных точек границ	Координаты, м		Метод определения координат характерной точки	Средняя квадратическая погрешность положения характерной точки (Mt), м	Описание обозначения точки на местности (при наличии)
	X	Y			
1	2	3	4	5	6
1	332131.01	2176365.27	Картометрический	5.00	-
2	332153.71	2176418.07	Картометрический	5.00	-
3	332172.46	2176462.24	Картометрический	5.00	-
4	332181.21	2176463.79	Картометрический	5.00	-
5	332201.49	2176460.83	Картометрический	5.00	-
6	332212.47	2176481.71	Картометрический	5.00	-
7	332196.37	2176486.23	Картометрический	5.00	-
8	332164.49	2176479.34	Картометрический	5.00	-
9	332133.48	2176491.88	Картометрический	5.00	-
10	332129.80	2176485.98	Картометрический	5.00	-
11	332071.95	2176511.18	Картометрический	5.00	-
12	332052.20	2176512.57	Картометрический	5.00	-
13	332045.70	2176499.79	Картометрический	5.00	-
14	332015.59	2176432.89	Картометрический	5.00	-
15	332013.09	2176418.57	Картометрический	5.00	-
1	332131.01	2176365.27	Картометрический	5.00	-
16	332018.60	2179587.51	Картометрический	1.00	-
17	331946.97	2179684.95	Картометрический	5.00	-
18	331873.98	2179738.25	Картометрический	5.00	-
19	331760.52	2179704.81	Картометрический	5.00	-
20	331683.45	2179651.18	Картометрический	5.00	-
21	331681.06	2179456.21	Картометрический	5.00	-
22	331839.77	2179440.82	Картометрический	5.00	-
23	331916.79	2179487.00	Картометрический	5.00	-
24	331903.13	2179509.80	Картометрический	5.00	-
16	332018.60	2179587.51	Картометрический	1.00	-
25	327402.52	2180402.48	Картометрический	1.00	-
26	327374.55	2180425.04	Картометрический	1.00	-
27	327365.28	2180411.77	Картометрический	1.00	-
28	327359.65	2180414.87	Картометрический	1.00	-
29	327356.18	2180409.14	Картометрический	1.00	-
30	327342.27	2180415.76	Картометрический	1.00	-
31	327340.62	2180412.23	Картометрический	1.00	-
32	327354.28	2180405.67	Картометрический	1.00	-
33	327343.51	2180385.70	Картометрический	1.00	-
34	327344.93	2180384.90	Картометрический	1.00	-

1	2	3	4	5	6
35	327355.95	2180378.23	Картометрический	1.00	-
36	327363.50	2180390.29	Картометрический	1.00	-
25	327402.52	2180402.48	Картометрический	1.00	-

3. Сведения о характерных точках части (частей) границы объекта

Обозначение характерных точек части границы	Координаты, м		Метод определения координат характерной точки	Средняя квадратическая погрешность положения характерной точки (Mt), м	Описание обозначения точки на местности (при наличии)
	X	Y			
1	2	3	4	5	6
Часть №					
-	-	-	-	-	-

Раздел 3

Сведения о местоположении измененных (уточненных) границ объекта							
1. Система координат: -							
2. Сведения о характерных точках границ объекта							
Обозначение характерных точек границ	Существующие координаты, м		Измененные (уточненные) координаты, м		Метод определения координат характерной точки	Средняя квадратическая погрешность положения характерной точки (Mt), м	Описание обозначения точки на местности (при наличии)
	X	Y	X	Y			
1	2	3	4	5	6	7	8
-	-	-	-	-	-	-	-
3.Сведения о характерных точках части (частей) границы объекта							
Часть №							
-	-	-	-	-	-	-	-

Раздел 4

План границ объекта

Схема расположения листов плана границ объекта

Лист № 1

Лист № 2



Лист № 3

Масштаб 1:25000

Используемые условные знаки и обозначения:

границы территориальной зоны

Лист № 1 область и номер листа плана границ объекта

Заместитель руководителя БУВО «Нормативно-проектный центр»

Подпись _____ А.В. Ромашов Дата « 04 » февраля 2021 г.

Место для оттиска печати (при наличии) лица, составившего описание местоположения границ объекта

План границ объекта

Лист № 1

Масштаб 1:1000

Используемые условные знаки и обозначения:

границы территориальной зоны

•1 характерная точка границ территориальной зоны

Заместитель руководителя БУВО «Нормативно-проектный центр»

Подпись _____ А.В. Ромашов Дата « 04 » февраля 2021 г.

Место для оттиска печати (при наличии) лица, составившего описание местоположения границ объекта

План границ объекта

Лист № 2

Масштаб 1:1000

Используемые условные знаки и обозначения:

границы территориальной зоны

•16 характерная точка границ территориальной зоны

Заместитель руководителя БУНО «Нормативно-проектный центр»

Подпись _____ А.Н. Романов Дата «_04_» ___февраля___ 2021 г.

Место для оттиска печати (при наличии) лица, составившего описание местоположения границ объекта

План границ объекта

Лист № 3

Масштаб 1:1000

Используемые условные знаки и обозначения:

границы территориальной зоны

•25 характерная точка границ территориальной зоны

Заместитель руководителя БУВО «Нормативно-проектный центр»

Подпись _____ А.В. Ромашов Дата « 04 » февраля 2021 г.

Место для оттиска печати (при наличии) лица, составившего описание местоположения границ объекта

ОПИСАНИЕ МЕСТОПОЛОЖЕНИЯ ГРАНИЦ

Зона ритуальных объектов за границами населенных пунктов - СН1

(наименование объекта, местоположение границ которого описано
(далее - объект)

Раздел 1

Сведения об объекте		
№ п/п	Характеристики объекта	Описание характеристик
1	2	3
1	Местоположение объекта	Воронежская область, Богучарский муниципальный район, Филоновское сельское поселение
2	Площадь объекта ± величина погрешности определения площади (Р ± Дельта Р)	3612+/-1052 м²
3	Иные характеристики объекта	-

Раздел 2

Сведения о местоположении границ объекта					
1. Система координат: МСК - 36, зона 2					
2. Сведения о характерных точках границ объекта					
Обозначение характерных точек границ	Координаты, м		Метод определения координат характерной точки	Средняя квадратическая погрешность положения характерной точки (Mt), м	Описание обозначения точки на местности (при наличии)
	X	Y			
1	2	3	4	5	6
1	337122.00	2181529.91	Аналитический	2.50	-
2	337137.87	2181549.02	Аналитический	2.50	-
3	337140.75	2181552.85	Аналитический	2.50	-
4	337152.26	2181567.37	Аналитический	2.50	-
5	337161.56	2181580.12	Картометрический	5.00	-
6	337116.54	2181616.89	Картометрический	5.00	-
7	337106.06	2181600.03	Аналитический	2.50	-
8	337100.14	2181592.15	Аналитический	2.50	-
9	337080.31	2181561.11	Аналитический	2.50	-
1	337122.00	2181529.91	Аналитический	2.50	-
3. Сведения о характерных точках части (частей) границы объекта					
Обозначение характерных точек части границы	Координаты, м		Метод определения координат характерной точки	Средняя квадратическая погрешность положения характерной точки (Mt), м	Описание обозначения точки на местности (при наличии)
	X	Y			
1	2	3	4	5	6
Часть №					
-	-	-	-	-	-

Раздел 3

Сведения о местоположении измененных (уточненных) границ объекта							
1. Система координат: -							
2. Сведения о характерных точках границ объекта							
Обозначение характерных точек границ	Существующие координаты, м		Измененные (уточненные) координаты, м		Метод определения координат характерной точки	Средняя квадратическая погрешность положения характерной точки (Mt), м	Описание обозначения точки на местности (при наличии)
	X	Y	X	Y			
1	2	3	4	5	6	7	8
-	-	-	-	-	-	-	-
3.Сведения о характерных точках части (частей) границы объекта							
Часть №							
-	-	-	-	-	-	-	-

Раздел 4

План границ объекта



Масштаб 1:1000

Используемые условные знаки и обозначения:

границы территориальной зоны

•1 характерная точка границ территориальной зоны

Заместитель руководителя БУВО «Нормативно-проектный центр»

Подпись _____ А.В. Ромашов Дата « 04 » февраля 2021 г.

Место для оттиска печати (при наличии) лица, составившего описание местоположения границ объекта