



ДЕПАРТАМЕНТ
АРХИТЕКТУРЫ И ГРАДОСТРОИТЕЛЬСТВА
ВОРОНЕЖСКОЙ ОБЛАСТИ

Правовое управление правительства
Воронежской области

ЗАРЕГИСТРИРОВАНО

" 29 " 06 2021 г.

Регистрационный номер № 605

ПРИКАЗ

09.06.2021

№ 45-01-04/669

г. Воронеж

**Об утверждении правил землепользования и застройки
Ячейского сельского поселения Эртильского муниципального района
Воронежской области**

В соответствии с Градостроительным кодексом Российской Федерации, Федеральным законом от 06.10.2003 № 131-ФЗ «Об общих принципах организации местного самоуправления в Российской Федерации», Законами Воронежской области от 07.07.2006 № 61-ОЗ «О регулировании градостроительной деятельности в Воронежской области», от 20.12.2018 № 173-ОЗ «О перераспределении полномочий по утверждению правил землепользования и застройки между органами местного самоуправления поселений Воронежской области, городского округа город Нововоронеж, Борисоглебского городского округа и исполнительными органами государственной власти Воронежской области», постановлением правительства Воронежской области от 31.12.2014 № 1240 «Об утверждении Положения о департаменте архитектуры и градостроительства Воронежской области», на основании приказа департамента архитектуры и градостроительства Воронежской области от 30.12.2019 № 45-01-04/900 «О подготовке проектов правил землепользования и застройки поселений Богучарского, Бутурлиновского, Грибановского, Калачеевского, Каменского, Кантемировского, Нижнедевицкого, Новохопёрского, Острогожского,

Петропавловского, Поворинского, Репьёвского, Россошанского, Таловского, Терновского и Эртильского муниципальных районов и Борисоглебского городского округа Воронежской области», с учетом заключений о результатах публичных слушаний от 24.12.2020

п р и к а з ы в а ю:

1. Утвердить прилагаемые правила землепользования и застройки Ячейского сельского поселения Эртильского муниципального района Воронежской области.

2. Признать утратившими силу следующие решения Совета народных депутатов Ячейского сельского поселения Эртильского муниципального района Воронежской области:

- от 30.12.2011 № 125 «Об утверждении правил землепользования и застройки Ячейского сельского поселения»;

- от 14.03.2012 № 133 «О внесении изменений в решение Совета народных депутатов Ячейского сельского поселения от 28.12.2011 г. № 104 «Об утверждении правил землепользования и застройки»;

- от 28.01.2016 № 100 «О внесении изменений в Решение Совета народных депутатов Ячейского сельского поселения Эртильского муниципального района Воронежской области от 30.12.2011 г. № 125 «Об утверждении правил землепользования и застройки Ячейского поселения»;

- от 18.11.2016 № 131 «О внесении изменений в правила землепользования и застройки Ячейского сельского поселения Эртильского муниципального района Воронежской области».

3. Контроль исполнения настоящего приказа возложить на заместителя руководителя департамента архитектуры и градостроительства Воронежской области – начальника отдела территориального планирования Беляеву С.М.

Руководитель департамента
архитектуры и градостроительства
Воронежской области



А.А. Еренков

УТВЕРЖДЕНЫ
приказом департамента
архитектуры и градостроительства
Воронежской области
от 09.06.2021 № 45-01-04/669

**ПРАВИЛА ЗЕМЛЕПОЛЬЗОВАНИЯ И ЗАСТРОЙКИ
ЯЧЕЙСКОГО СЕЛЬСКОГО ПОСЕЛЕНИЯ
ЭРТИЛЬСКОГО МУНИЦИПАЛЬНОГО РАЙОНА
ВОРОНЕЖСКОЙ ОБЛАСТИ**

**ЧАСТЬ I. ПОРЯДОК ПРИМЕНЕНИЯ ПРАВИЛ
ЗЕМЛЕПОЛЬЗОВАНИЯ И ЗАСТРОЙКИ И ВНЕСЕНИЯ В НИХ
ИЗМЕНЕНИЙ**

Раздел 1. Общие положения

**1. Предмет регулирования и цели подготовки Правил
землепользования и застройки Ячейского сельского поселения
Эртильского муниципального района Воронежской области**

1. Правила землепользования и застройки Ячейского сельского поселения Эртильского муниципального района Воронежской области (далее – Правила) являются документом градостроительного зонирования, который утверждается нормативным правовым актом департамента архитектуры и градостроительства Воронежской области и в котором устанавливаются территориальные зоны, градостроительные регламенты, порядок применения такого документа и порядок внесения в него изменений.

2. Правила разработаны в соответствии с Градостроительным кодексом Российской Федерации (далее – ГрК РФ), Земельным кодексом Российской Федерации, Федеральным законом от 06.10.2003 № 131-ФЗ «Об общих принципах организации местного самоуправления в Российской Федерации», иными нормативными правовыми актами Российской Федерации, Воронежской области, муниципальными правовыми актами муниципального образования с учетом положений нормативных актов и

документов, определяющих основные направления социально-экономического и градостроительного развития муниципального образования, а также сведений Единого государственного реестра недвижимости, сведений, документов и материалов, содержащихся в государственных информационных системах обеспечения градостроительной деятельности.

3. Правила разработаны в целях:

– создания условий для устойчивого развития территории муниципального образования, сохранения окружающей среды и объектов культурного наследия;

– создания условий для планировки территории муниципального образования;

– обеспечения прав и законных интересов физических и юридических лиц, в том числе правообладателей земельных участков и объектов капитального строительства;

– создания условий для привлечения инвестиций, в том числе путем предоставления возможности выбора наиболее эффективных видов разрешенного использования земельных участков и объектов капитального строительства.

2. Основные понятия, используемые в Правилах

В настоящих Правилах используются основные понятия, установленные законодательством Российской Федерации.

3. Сфера применения Правил

1. Действие настоящих Правил распространяется на всю территорию Ячейского сельского поселения Эртильского муниципального района Воронежской области. Правила обязательны для соблюдения органами государственной власти, органами местного самоуправления, физическими и юридическими лицами, при осуществлении ими градостроительной деятельности на территории Ячейского сельского поселения Эртильского муниципального района Воронежской области.

2. Настоящие Правила применяются наряду с:
 - техническими регламентами и иными обязательными требованиями, установленными в соответствии с законодательством в целях обеспечения безопасности жизни и здоровья людей, надежности и безопасности зданий, строений и сооружений, сохранения окружающей природной среды и объектов культурного наследия;
 - региональными и местными нормативами градостроительного проектирования.

4. Содержание и порядок применения Правил

1. Правила включают в себя:
 - 1) порядок их применения и внесения изменений в Правила;
 - 2) карту градостроительного зонирования;
 - 3) градостроительные регламенты.

Обязательным приложением к настоящим Правилам являются сведения о границах территориальных зон, которые должны содержать графическое описание местоположения границ территориальных зон, перечень координат характерных точек этих границ в системе координат, используемой для ведения Единого государственного реестра недвижимости.

2. Порядок применения Правил и внесения в них изменений включает в себя положения:

- 1) о регулировании землепользования и застройки;
- 2) об изменении видов разрешенного использования земельных участков и объектов капитального строительства физическими и юридическими лицами;
- 3) о подготовке документации по планировке территории органами местного самоуправления;
- 4) о проведении общественных обсуждений или публичных слушаний по вопросам землепользования и застройки;
- 5) о внесении изменений в Правила;
- 6) о регулировании иных вопросов землепользования и застройки.

5. Использование объектов недвижимости, не соответствующих настоящим Правилам

1. Земельные участки или объекты капитального строительства, виды разрешенного использования, предельные (минимальные и (или) максимальные) размеры и предельные параметры которых не соответствуют градостроительному регламенту, могут использоваться без установления срока приведения их в соответствие с градостроительным регламентом, за исключением случаев, если использование таких земельных участков и объектов капитального строительства опасно для жизни или здоровья человека, для окружающей среды, объектов культурного наследия.

2. Реконструкция указанных в подпункте 1 настоящего пункта объектов капитального строительства может осуществляться только путем приведения таких объектов в соответствие с градостроительным регламентом или путем уменьшения их несоответствия предельным параметрам разрешенного строительства, реконструкции. Изменение видов разрешенного использования указанных земельных участков и объектов капитального строительства может осуществляться путем приведения их в соответствие с видами разрешенного использования земельных участков и объектов капитального строительства, установленными градостроительным регламентом.

3. В случае если использование указанных в подпункте 1 настоящего пункта земельных участков и объектов капитального строительства продолжается и опасно для жизни или здоровья человека, для окружающей среды, объектов культурного наследия, в соответствии с федеральными законами может быть наложен запрет на использование таких земельных участков и объектов.

6. Открытость и доступность информации о землепользовании и застройке

1. Настоящие Правила являются открытыми и общедоступными.

2. Настоящие Правила подлежат опубликованию в порядке, установленном для официального опубликования нормативных правовых актов Воронежской области, и размещению в федеральной государственной информационной системе территориального планирования и в государственной информационной системе обеспечения градостроительной деятельности.

Раздел 2. Положения о регулировании землепользования и застройки

7. Перераспределение полномочий между органами местного самоуправления Ячейского сельского поселения Эртильского муниципального района Воронежской области и департаментом архитектуры и градостроительства Воронежской области

1. На основании Закона Воронежской области от 20.12.2018 № 173-ОЗ «О перераспределении полномочий по утверждению правил землепользования и застройки между органами местного самоуправления поселений Воронежской области, городского округа город Нововоронеж, Борисоглебского городского округа и исполнительными органами государственной власти Воронежской области» (далее – Закон Воронежской области) и в соответствии со статьей 8.2 ГрК РФ, пунктом 6.1 статьи 26.3 Федерального закона от 06.10.1999 № 184-ФЗ «Об общих принципах организации законодательных (представительных) и исполнительных органов государственной власти субъектов Российской Федерации», частью 1.2 статьи 17 Федерального закона от 06.10.2003 № 131-ФЗ «Об общих принципах организации местного самоуправления в Российской Федерации» полномочия по утверждению Правил перераспределены между органами местного самоуправления Ячейского сельского поселения Эртильского муниципального района Воронежской области и департаментом архитектуры и градостроительства Воронежской области (далее – Уполномоченный орган) на срок, установленный Законом Воронежской области.

2. После истечения срока, указанного в Законе Воронежской области, полномочия Уполномоченного органа, предусмотренные настоящими Правилами, осуществляются органами местного самоуправления Ячейского сельского поселения Эртильского муниципального района Воронежской области в соответствии с требованиями ГрК РФ.

8. Полномочия Уполномоченного органа по вопросам землепользования и застройки

1. Полномочия Уполномоченного органа по вопросам землепользования и застройки включают:

1) принятие решений о подготовке проекта Правил, о подготовке проекта о внесении изменений в Правила;

2) утверждение Правил, утверждение внесения изменений в Правила;

3) принятие решений о предоставлении разрешений на условно разрешенный вид использования объектов капитального строительства или земельного участка;

4) принятие решений о предоставлении разрешения на отклонение от предельных параметров разрешенного строительства, реконструкции объектов капитального строительства;

5) иные полномочия в соответствии с действующим законодательством.

9. Комиссия по подготовке проектов Правил

1. Комиссия по подготовке проектов правил землепользования и застройки поселений Воронежской области, городского округа город Нововоронеж, Борисоглебского городского округа (далее – Комиссия) является специально созданным постоянно действующим коллегиальным органом при Уполномоченном органе в целях реализации полномочий, указанных в пункте 8 настоящих Правил, перераспределенных в

соответствии с Законом Воронежской области и обеспечения выполнения задач градостроительного зонирования.

2. Комиссия создается и прекращает свою деятельность приказом Уполномоченного органа.

3. Состав и порядок деятельности Комиссии утверждается приказом Уполномоченного органа.

Раздел 3. Положения об изменении видов разрешенного использования земельных участков и объектов капитального строительства физическими и юридическими лицами

10. Изменение видов разрешенного использования земельных участков и объектов капитального строительства

1. Для каждой из установленных настоящими Правилами территориальных зон могут устанавливаться основные, условно разрешенные и вспомогательные виды разрешенного использования земельных участков и объектов капитального строительства.

2. Изменение одного вида разрешенного использования земельных участков и объектов капитального строительства на другой вид такого использования осуществляется в соответствии с градостроительным регламентом при условии соблюдения требований технических регламентов.

3. Основные и вспомогательные виды разрешенного использования земельных участков и объектов капитального строительства правообладателями земельных участков и объектов капитального строительства, за исключением органов государственной власти, органов местного самоуправления, государственных и муниципальных учреждений, государственных и муниципальных унитарных предприятий, выбираются самостоятельно без дополнительных разрешений и согласования.

4. Решения об изменении одного вида разрешенного использования земельных участков и объектов капитального строительства, расположенных на землях, на которые действие градостроительных регламентов не

распространяется или для которых градостроительные регламенты не устанавливаются, на другой вид такого использования принимаются в соответствии с федеральными законами.

11. Предоставление разрешения на условно разрешенный вид использования земельного участка или объекта капитального строительства

1. Физическое или юридическое лицо, заинтересованное в предоставлении разрешения на условно разрешенный вид использования земельного участка или объекта капитального строительства (далее - разрешение на условно разрешенный вид использования), направляет заявление о предоставлении разрешения на условно разрешенный вид использования в Комиссию. Заявление о предоставлении разрешения на условно разрешенный вид использования может быть направлено в форме электронного документа, подписанного электронной подписью в соответствии с требованиями Федерального закона от 06.04.2011 № 63-ФЗ «Об электронной подписи».

2. Порядок предоставления разрешения на условно разрешенный вид использования земельного участка или объекта капитального строительства определен статьей 39 ГрК РФ.

3. Проект решения о предоставлении разрешения на условно разрешенный вид использования подлежит рассмотрению на общественных обсуждениях или публичных слушаниях, проводимых в порядке, установленном статьей 5.1 ГрК РФ, с учетом положений статьи 39 ГрК РФ.

12. Предоставление разрешения на отклонение от предельных параметров разрешенного строительства, реконструкции объектов капитального строительства

1. Правообладатели земельных участков, размеры которых меньше установленных градостроительным регламентом минимальных размеров земельных участков либо конфигурация, инженерно-геологические или иные характеристики которых неблагоприятны для застройки, вправе обратиться за разрешениями на отклонение от предельных параметров разрешенного

строительства, реконструкции объектов капитального строительства (далее также – разрешение на отклонение от предельных параметров).

2. Правообладатели земельных участков вправе обратиться за разрешениями на отклонение от предельных параметров разрешенного строительства, реконструкции объектов капитального строительства, если такое отклонение необходимо в целях однократного изменения одного или нескольких предельных параметров разрешенного строительства, реконструкции объектов капитального строительства, установленных градостроительным регламентом для конкретной территориальной зоны, не более чем на десять процентов.

3. Порядок предоставления разрешения на отклонение от предельных параметров определен статьей 40 ГрК РФ.

4. Проект решения о предоставлении разрешения на отклонение от предельных параметров подлежит рассмотрению на общественных обсуждениях или публичных слушаниях, проводимых в порядке, установленном статьей 5.1 ГрК РФ, с учетом положений статьи 39 ГрК РФ, за исключением случая, указанного в части 1.1 статьи 40 ГрК РФ.

Раздел 4. Положения о подготовке документации по планировке территории органами местного самоуправления

13. Общие положения о подготовке документации по планировке территории

1. Подготовка документации по планировке территории осуществляется в целях обеспечения устойчивого развития территорий, в том числе выделения элементов планировочной структуры, установления границ земельных участков, установления границ зон планируемого размещения объектов капитального строительства.

2. Подготовка документации по планировке территории осуществляется в соответствии с главой 5 ГрК РФ.

3. Состав и содержание документации по планировке территории определяется ГрК РФ.

Раздел 5. Положения о проведении общественных обсуждений или публичных слушаний по вопросам землепользования и застройки

14. Общие положения о порядке проведения общественных обсуждений или публичных слушаний в сфере градостроительной деятельности

1. В целях соблюдения права человека на благоприятные условия жизнедеятельности, прав и законных интересов правообладателей земельных участков и объектов капитального строительства по проектам правил землепользования и застройки, проектам планировки территории, проектам межевания территории, проектам, предусматривающим внесение изменений в один из указанных утвержденных документов, проектам решений о предоставлении разрешения на условно разрешенный вид использования земельного участка или объекта капитального строительства, проектам решений о предоставлении разрешения на отклонение от предельных параметров разрешенного строительства, реконструкции объектов капитального строительства в соответствии с уставом муниципального образования и (или) нормативным правовым актом представительного органа муниципального образования и с учетом положений ГрК РФ проводятся общественные обсуждения или публичные слушания, за исключением случаев, предусмотренных ГрК РФ и другими федеральными законами.

2. Порядок проведения общественных обсуждений или публичных слушаний определяется ГрК РФ, Уставом Ячейского сельского поселения Эртильского муниципального района Воронежской области и (или) нормативным правовым актом представительного органа муниципального образования.

Раздел 6. Положения о внесении изменений в Правила

15. Основания и порядок внесения изменений в Правила

1. Основания для рассмотрения вопроса о внесении изменений в настоящие Правила предусмотрены статьей 33 ГрК РФ.
2. Внесение изменений в Правила осуществляется в порядке, предусмотренном статьями 31 и 32 ГрК РФ, с учетом особенностей, установленных статьей 33 ГрК РФ.

Раздел 7. Положения о регулировании иных вопросов землепользования и застройки

16. Общие принципы регулирования иных вопросов землепользования и застройки на территории Ячейского сельского поселения Эртильского муниципального района Воронежской области

Иные вопросы землепользования и застройки на территории Ячейского сельского поселения Эртильского муниципального района Воронежской области регулируются законодательством Российской Федерации, Воронежской области, муниципальными правовыми актами Ячейского сельского поселения Эртильского муниципального района Воронежской области.

ЧАСТЬ II. КАРТА ГРАДОСТРОИТЕЛЬНОГО ЗОНИРОВАНИЯ**17. Карты градостроительного зонирования**

1. Карта градостроительного зонирования территории Ячейского сельского поселения Эртильского муниципального района Воронежской области.



ПРАВИЛА ЗЕМЛЕПОЛЬЗОВАНИЯ И ЗАСТРОЙКИ

Карта градостроительного зонирования территории Ячейского сельского поселения Эртильского муниципального района Воронежской области

УСЛОВНЫЕ ОБОЗНАЧЕНИЯ

Территориальные границы

- Граница сельского поселения
- Граница населенного пункта

Территории, для которых градостроительные регламенты не устанавливаются

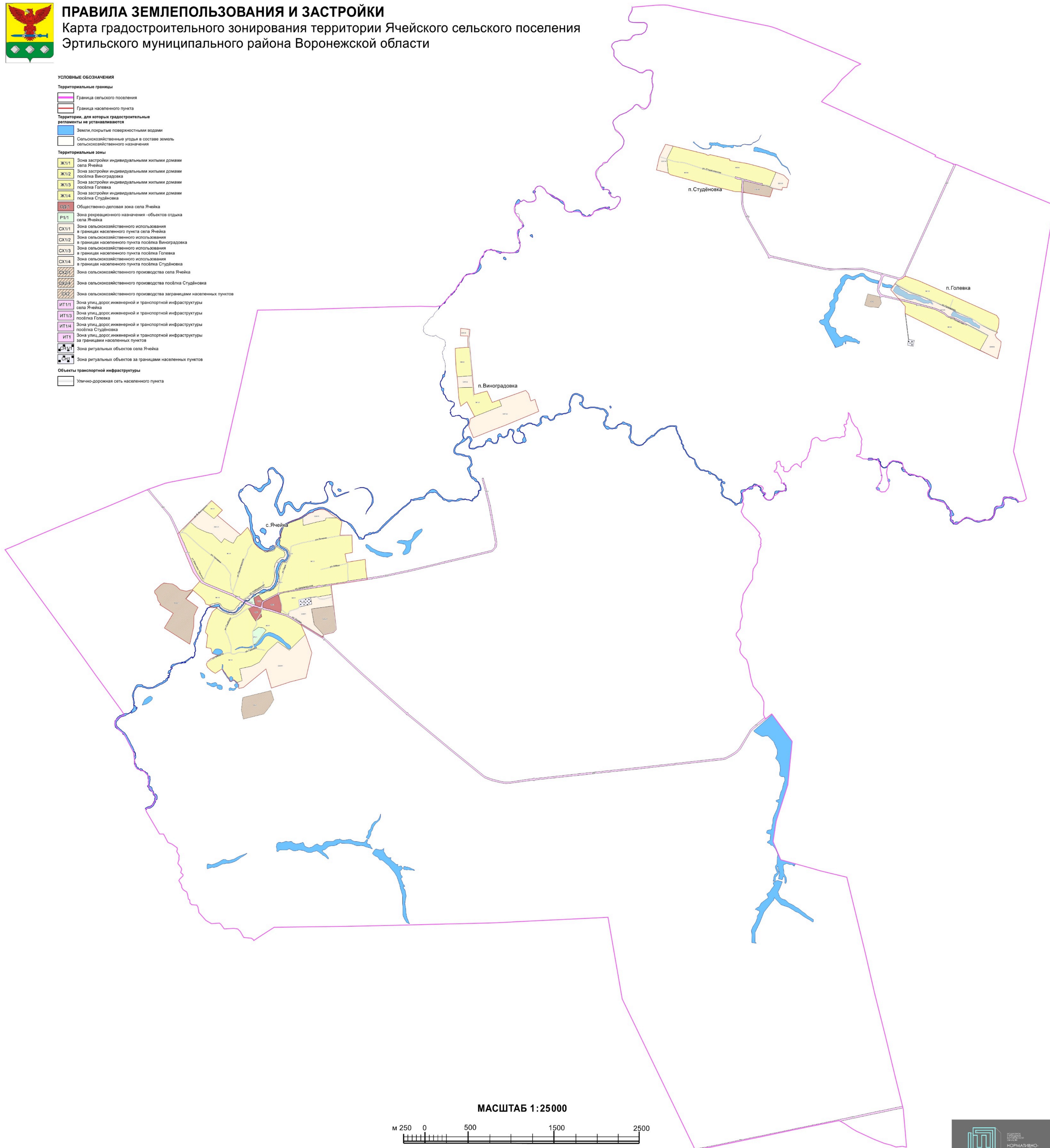
- Земли, покрытые поверхностными водами
- Сельскохозяйственные угодья в составе земель сельскохозяйственного назначения

Территориальные зоны

- Ж1/1** Зона застройки индивидуальными жилыми домами села Ячейка
- Ж1/2** Зона застройки индивидуальными жилыми домами посёлка Виноградовка
- Ж1/3** Зона застройки индивидуальными жилыми домами посёлка Голёвка
- Ж1/4** Зона застройки индивидуальными жилыми домами посёлка Студёновка
- ОД/1** Общественно-деловая зона села Ячейка
- Р1/1** Зона рекреационного назначения - объектов отдыха села Ячейка
- СХ1/1** Зона сельскохозяйственного использования в границах населенного пункта села Ячейка
- СХ1/2** Зона сельскохозяйственного использования в границах населенного пункта посёлка Виноградовка
- СХ1/3** Зона сельскохозяйственного использования в границах населенного пункта посёлка Голёвка
- СХ1/4** Зона сельскохозяйственного использования в границах населенного пункта посёлка Студёновка
- СХ2/1** Зона сельскохозяйственного производства села Ячейка
- СХ2/2** Зона сельскохозяйственного производства посёлка Студёновка
- СХ3** Зона сельскохозяйственного производства за границами населенных пунктов
- ИТ1/1** Зона улиц, дорог инженерной и транспортной инфраструктуры села Ячейка
- ИТ1/2** Зона улиц, дорог инженерной и транспортной инфраструктуры посёлка Голёвка
- ИТ1/3** Зона улиц, дорог инженерной и транспортной инфраструктуры посёлка Студёновка
- ИТ1/4** Зона улиц, дорог инженерной и транспортной инфраструктуры за границами населенных пунктов
- ИТ2** Зона ритуальных объектов села Ячейка
- ИТ3** Зона ритуальных объектов за границами населенных пунктов

Объекты транспортной инфраструктуры

- Улично-дорожная сеть населенного пункта



МАСШТАБ 1:25000



2. Карта градостроительного зонирования с отображением зон с особыми условиями использования территории Ячейского сельского поселения Эртильского муниципального района Воронежской области.



ПРАВИЛА ЗЕМЛЕПОЛЬЗОВАНИЯ И ЗАСТРОЙКИ

Карта градостроительного зонирования территории с отображением зон с особыми условиями использования территории
Ячейского сельского поселения Эртильского муниципального района Воронежской области

УСЛОВНЫЕ ОБОЗНАЧЕНИЯ

Территориальные границы

Граница сельского поселения

Граница населенного пункта

Территории, для которых градостроительные регламенты не устанавливаются

Земли, покрытые поверхностными водами

Сельскохозяйственные угодья в составе земель сельскохозяйственного назначения

Территориальные зоны

Зона застройки индивидуальными жилыми домами

Общественно-деловая зона

Зона рекреационного назначения - объектов отдыха

Зона сельскохозяйственного использования в границах населенного пункта

Зона сельскохозяйственного производства

Зона улиц, дорог, инженерной и транспортной инфраструктуры

Зона ритуальных объектов

Зоны с особыми условиями использования территории

Водоохранная зона

Рыбоохранная зона

Прибрежная защитная полоса

Зона санитарной охраны источника питьевого и хозяйственно-бытового водоснабжения (первый пояс)

Зоны затопления и подтопления

Санитарно-защитная зона

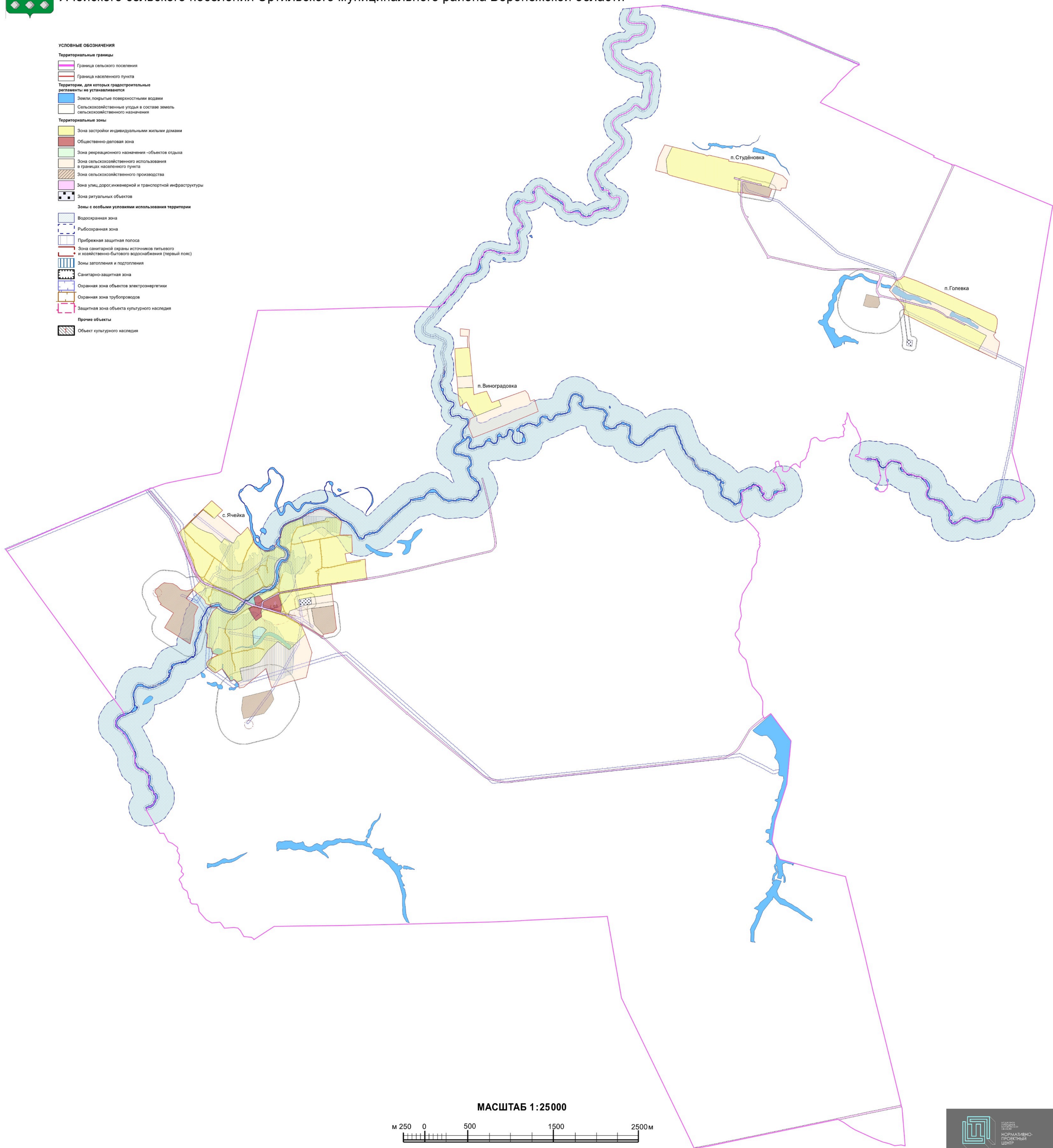
Охранная зона объектов электроэнергетики

Охранная зона трубопроводов

Защитная зона объекта культурного наследия

Прочие объекты

Объект культурного наследия



МАСШТАБ 1:25000



2.1. На территории Ячейского сельского поселения Эртильского муниципального района Воронежской области располагаются следующие объекты культурного наследия:

№ п/п	Наименование объекта культурного наследия	Сведения о границах территории объекта культурного наследия	Сведения о границах защитной зоны объекта культурного наследия	Сведения о границах зоны охраны объекта культурного наследия
1.	Церковь Михаила Архангела	Не установлена	Установлена приказом управления по охране объектов культурного наследия Воронежской области от 19.11.2019 № 71-01-07/298 «Об утверждении графического описания местоположения границ (с перечнем координат характерных точек этих границ) защитных зон объектов культурного наследия, расположенных на территории Воронежской области»	Не установлена

18. Перечень территориальных зон, установленных на карте градостроительного зонирования

1. Порядок установления территориальных зон определен статьей 34 ГрК РФ. На карте градостроительного зонирования установлены следующие виды территориальных зон:

Наименование территориальной зоны	Кодовое обозначение территориальной зоны
Жилые зоны	
Зона застройки индивидуальными жилыми домами	Ж1
Общественно-деловые зоны	
Общественно-деловая зона	ОД
Зоны инженерной и транспортной инфраструктуры	
Зона улиц, дорог, инженерной и транспортной инфраструктуры	ИТ1
Зоны сельскохозяйственного использования	
Зона сельскохозяйственного использования в границах населенных пунктов	СХ1
Зона сельскохозяйственного производства	СХ2
Зоны рекреационного назначения	
Зона рекреационного назначения - объектов отдыха	Р1
Зоны специального назначения	
Зона ритуальных объектов	СН1

2. Настоящими Правилами на территории Ячейского сельского поселения Эртильского муниципального района Воронежской области установлены следующие территориальные зоны:

Наименование территориальной зоны	Кодовое обозначение территориальной зоны
Жилые зоны	
Зона застройки индивидуальными жилыми домами села Ячейка	Ж1/1
Зона застройки индивидуальными жилыми домами посёлка Виноградовка	Ж1/2
Зона застройки индивидуальными жилыми домами посёлка Голевка	Ж1/3
Зона застройки индивидуальными жилыми домами посёлка Студёновка	Ж1/4
Общественно-деловые зоны	
Общественно-деловая зона села Ячейка	ОД/1
Зоны инженерной и транспортной инфраструктуры	
Зона улиц, дорог, инженерной и транспортной инфраструктуры села Ячейка	ИТ1/1
Зона улиц, дорог, инженерной и транспортной инфраструктуры посёлка Голевка	ИТ1/3
Зона улиц, дорог, инженерной и транспортной инфраструктуры посёлка Студёновка	ИТ1/4
Зона улиц, дорог, инженерной и транспортной инфраструктуры за границами населенных пунктов	ИТ1
Зоны сельскохозяйственного использования	
Зона сельскохозяйственного использования в границах населенного пункта села Ячейка	СХ1/1
Зона сельскохозяйственного использования в границах населенного пункта посёлка Виноградовка	СХ1/2
Зона сельскохозяйственного использования в границах населенного пункта посёлка Голевка	СХ1/3
Зона сельскохозяйственного использования в границах населенного пункта посёлка Студёновка	СХ1/4
Зона сельскохозяйственного производства села Ячейка	СХ2/1
Зона сельскохозяйственного производства посёлка Студёновка	СХ2/4
Зона сельскохозяйственного производства за границами населенных пунктов	СХ2
Зоны рекреационного назначения	
Зона рекреационного назначения - объектов отдыха села Ячейка	Р1/1
Зоны специального назначения	
Зона ритуальных объектов села Ячейка	СН1/1
Зона ритуальных объектов за границами населенных пунктов	СН1

3. Сведения о границах территориальных зон, содержащие графическое описание местоположения границ территориальных зон, перечень координат характерных точек границ территориальных зон села Ячейка, являются приложением № 1 к настоящим Правилам.

4. Сведения о границах территориальных зон, содержащие графическое описание местоположения границ территориальных зон, перечень координат характерных точек границ территориальных зон посёлка Виноградовка, являются приложением № 2 к настоящим Правилам.

5. Сведения о границах территориальных зон, содержащие графическое описание местоположения границ территориальных зон, перечень координат характерных точек границ территориальных зон посёлка Голевка, являются приложением № 3 к настоящим Правилам.

6. Сведения о границах территориальных зон, содержащие графическое описание местоположения границ территориальных зон, перечень координат характерных точек границ территориальных зон посёлка Студёновка, являются приложением № 4 к настоящим Правилам.

7. Сведения о границах территориальных зон, содержащие графическое описание местоположения границ территориальных зон, перечень координат характерных точек границ территориальных зон, расположенных за границами населенных пунктов на территории Ячейского сельского поселения, являются приложением № 5 к настоящим Правилам.

ЧАСТЬ III. ГРАДОСТРОИТЕЛЬНЫЕ РЕГЛАМЕНТЫ

19. Общие положения о градостроительном регламенте

1. Градостроительным регламентом определяется правовой режим земельных участков, равно как всего, что находится над и под поверхностью земельных участков и используется в процессе их застройки и последующей эксплуатации объектов капитального строительства.

2. Действие градостроительного регламента распространяется в равной мере на все земельные участки и объекты капитального строительства, расположенные в пределах границ территориальной зоны, обозначенной на карте градостроительного зонирования.

3. Земли и земельные участки, на которые действие градостроительных регламентов не распространяется или для которых градостроительные регламенты не устанавливаются, определены статьей 36 ГрК РФ.

20. Виды разрешенного использования

1. Разрешенное использование земельных участков и объектов капитального строительства может быть следующих видов:

- основные виды разрешенного использования;
- условно разрешенные виды использования;
- вспомогательные виды разрешенного использования,

допустимые только в качестве дополнительных по отношению к основным видам разрешенного использования и условно разрешенным видам использования и осуществляемые совместно с ними.

2. Виды разрешенного использования (далее – ВРИ) земельных участков в настоящих Правилах определяются в соответствии с приказом Федеральной службы государственной регистрации, кадастра и картографии от 10.11.2020 № П/0412 «Об утверждении классификатора видов разрешенного использования земельных участков».

21. Градостроительные регламенты территориальных зон

1. Градостроительные регламенты территориальных зон Ж1/1, Ж1/2, Ж1/3, Ж1/4

№ п/п	Код ВРИ	Наименование ВРИ	Пределы (минимальные и (или) максимальные) размеры земельных участков, в том числе их площадь, м ²		Максимальный процент застройки в границах земельного участка	Пределное количество этажей или предельная высота зданий, строений, сооружений	Минимальные отступы от границ земельных участков в целях определения мест допустимого размещения зданий, строений, сооружений, за пределами которых запрещено строительство зданий, строений, сооружений
			min	max			
ОСНОВНЫЕ ВИДЫ РАЗРЕШЕННОГО ИСПОЛЬЗОВАНИЯ ЗЕМЕЛЬНЫХ УЧАСТКОВ И ОБЪЕКТОВ КАПИТАЛЬНОГО СТРОИТЕЛЬСТВА							
1	2.1	Для индивидуального жилищного строительства	400	5000	50%	3 этажа	3 метра
2	2.3	Блокированная жилая застройка	80	3000	50%	3 этажа	3 метра; 0 метров – при примыкании к соседним зданиям
3	2.2	Для ведения личного подсобного хозяйства (приусадебный земельный участок)	300	5000	30%	3 этажа	3 метра
4	1.19	Сенокосение	600	50000	0%	не подлежат установлению	
5	1.20	Выпас сельскохозяйственных животных	300	50000	0%	не подлежат установлению	
6	3.1.1	Предоставление коммунальных услуг	не подлежит установлению	5000		не подлежит установлению	
7	3.1.2	Административные здания организаций, обеспечивающих предоставление коммунальных услуг	не подлежат установлению	не подлежат установлению	60%	3 этажа	3 метра
8	3.2.2	Оказание социальной помощи населению	не подлежит установлению	не подлежат установлению	60%	3 этажа	3 метра
9	3.2.3	Оказание услуг связи	не подлежат установлению	не подлежат установлению	60%	3 этажа	3 метра
10	3.4.1	Амбулаторно-поликлиническое обслуживание	не подлежат установлению	не подлежат установлению	60%	3 этажа	3 метра

№ п/п	Код ВРИ	Наименование ВРИ	Пределы (минимальные и (или) максимальные) размеры земельных участков, в том числе их площадь, м ²		Максимальный процент застройки в границах земельного участка	Пределное количество этажей или предельная высота зданий, строений, сооружений	Минимальные отступы от границ земельных участков в целях определения мест допустимого размещения зданий, строений, сооружений, за пределами которых запрещено строительство зданий, строений, сооружений
			min	max			
11	3.6.2.	Парки культуры и отдыха	не подлежат установлению				
12	5.1.3	Площадки для занятий спортом	не подлежат установлению				
13	9.3	Историко-культурная деятельность	не подлежат установлению				
14	11.0	Водные объекты	не подлежат установлению				
15	11.1	Общее пользование водными объектами	не подлежат установлению				
16	12.0	Земельные участки (территории) общего пользования	не подлежат установлению				
17	12.0.1	Улично-дорожная сеть	не подлежат установлению				
18	12.0.2	Благоустройство территории	не подлежат установлению				
УСЛОВНО РАЗРЕШЕННЫЕ ВИДЫ ИСПОЛЬЗОВАНИЯ ЗЕМЕЛЬНЫХ УЧАСТКОВ И ОБЪЕКТОВ КАПИТАЛЬНОГО СТРОИТЕЛЬСТВА							
19	2.1.1	Малоэтажная многоквартирная жилая застройка	600	не подлежит установлению	45%	4 этажа	6 метров
20	2.7.1	Хранение автотранспорта	не подлежат установлению				
21	3.2.4	Общежития	600	не подлежит установлению	45%	4 этажа	6 метров
22	3.3	Бытовое обслуживание	200	5000	60%	3 этажа	3 метра
23	3.10.1	Амбулаторное ветеринарное обслуживание	200	5000	60%	3 этажа	3 метра
24	4.1	Деловое управление	не подлежат установлению		60%	4 этажа	3 метра
25	4.4	Магазины	200	5000	60%	3 этажа	3 метра
26	4.6	Общественное питание	200	5000	50%	3 этажа	3 метра
27	5.1.2	Обеспечение занятий спортом в помещениях	не подлежат установлению		45%	не подлежит установлению	3 метра

№ п/п	Код ВРИ	Наименование ВРИ	Пределы (минимальные и (или) максимальные) размеры земельных участков, в том числе их площадь, м ²		Максимальный процент застройки в границах земельного участка	Пределное количество этажей или предельная высота зданий, строений, сооружений	Минимальные отступы от границ земельных участков в целях определения мест допустимого размещения зданий, строений, сооружений, за пределами которых запрещено строительство зданий, строений, сооружений	
			min	max				
28	6.4	Пищевая промышленность	не подлежит установлению	5000	не подлежит установлению	15 метров	3 метра	
29	8.3	Обеспечение внутреннего правопорядка	не подлежат установлению					3 метра
30	13.1	Ведение огородничества	100	4500	0%	не подлежат установлению		
31	13.2	Ведение садоводства	600	2000	30%	3 этажа	3 метра	

Ограничения использования земельных участков и объектов капитального строительства, устанавливаемые в соответствии с законодательством Российской Федерации, определяются пунктом 22 настоящих Правил.

2. Градостроительный регламент территориальной зоны ОД1

№ п/п	Код ВРИ	Наименование ВРИ	Пределы (минимальные и (или) максимальные) размеры земельных участков, в том числе их площадь, м ²		Максимальный процент застройки в границах земельного участка	Пределное количество этажей или предельная высота зданий, строений, сооружений	Минимальные отступы от границ земельных участков в целях определения мест допустимого размещения зданий, строений, за пределами которых запрещено строительство зданий, строений, сооружений
			min	max			
ОСНОВНЫЕ ВИДЫ РАЗРЕШЕННОГО ИСПОЛЬЗОВАНИЯ ЗЕМЕЛЬНЫХ УЧАСТКОВ И ОБЪЕКТОВ КАПИТАЛЬНОГО СТРОИТЕЛЬСТВА							
1	3.1.1	Предоставление коммунальных услуг	не подлежит установлению	5000	не подлежит установлению		
2	3.1.2	Административные здания организаций, обеспечивающих	не подлежат установлению		60%	не подлежит установлению	3 метра

№ п/п	Код ВРИ	Наименование ВРИ	Пределы (минимальные и (или) максимальные) размеры земельных участков, в том числе их площадь, м ²		Максимальный процент застройки в границах земельного участка	Пределное количество этажей или предельная высота зданий, строений, сооружений	Минимальные отступы от границ земельных участков в целях определения мест допустимого размещения зданий, строений, сооружений, за пределами которых запрещено строительство зданий, строений, сооружений
			min	max			
		предоставление коммунальных услуг					
3	3.2.1	Дома социального обслуживания	не подлежат установлению		60%	не подлежит установлению	6 метров
4	3.2.3	Оказание услуг связи	не подлежат установлению		60%	не подлежит установлению	6 метров
5	3.2.4	Общесития	600	не подлежит установлению	45%	не подлежит установлению	6 метров
6	3.3	Бытовое обслуживание	200	не подлежит установлению	60%	не подлежит установлению	6 метров
7	3.4.1	Амбулаторно-поликлиническое обслуживание	не подлежат установлению			не подлежит установлению	6 метров
8	3.4.2	Стационарное медицинское обслуживание	не подлежат установлению		45%	не подлежит установлению	6 метров
9	3.5.1	Дошкольное, начальное и среднее общее образование	не подлежат установлению			4 этажа	6 метров
10	3.6.1	Объекты культурно-досуговой деятельности	не подлежат установлению		60%	не подлежит установлению	6 метров
11	3.6.2.	Парки культуры и отдыха	не подлежат установлению				
12	3.7.1	Осуществление религиозных обрядов	не подлежат установлению				6 метров
13	3.7.2	Религиозное управление и образование	не подлежат установлению				6 метров
14	3.8.1	Государственное управление	не подлежат установлению		60%	не подлежит установлению	6 метров
15	3.10.1	Амбулаторное ветеринарное обслуживание	не подлежат установлению		60%	не подлежит установлению 3 этажа	3 метра
16	4.1	Деловое управление	не подлежат установлению		50%	не подлежит установлению	6 метров

№ п/п	Код ВРИ	Наименование ВРИ	Пределы (минимальные и (или) максимальные) размеры земельных участков, в том числе их площадь, м ²		Максимальный процент застройки в границах земельного участка	Пределное количество этажей или предельная высота зданий, строений, сооружений	Минимальные отступы от границ земельных участков в целях определения мест допустимого размещения зданий, строений, сооружений, за пределами которых запрещено строительство зданий, строений, сооружений
			min	max			
17	4.3	Рынки	не подлежат установлению		45%	не подлежит установлению	6 метров
18	4.4	Магазины	200	не подлежит установлению	60%	не подлежит установлению	3 метра
19	4.5	Банковская и страховая деятельность	не подлежат установлению		60%	не подлежит установлению	6 метров
20	4.6	Общественное питание	400	не подлежит установлению	50%	не подлежит установлению	6 метров
21	4.7	Гостиничное обслуживание	600	не подлежит установлению	45%	не подлежит установлению	6 метров
22	4.8.1	Развлекательные мероприятия	не подлежат установлению		45%	не подлежит установлению	6 метров
23	4.9	Служебные гаражи	не подлежат установлению				3 метра
24	4.10	Выставочно-ярмарочная деятельность	800	не подлежит установлению	45%	не подлежит установлению	6 метров
25	5.1.1	Обеспечение спортивно- зрелищных мероприятий	не подлежат установлению				6 метров
26	5.1.2	Обеспечение занятий спортом в помещениях	не подлежат установлению		45%	не подлежит установлению	6 метров
27	5.1.3	Площадки для занятий спортом	не подлежат установлению				
28	5.1.4	Оборудованные площадки для занятий спортом	не подлежат установлению				3 метра
29	8.3	Обеспечение внутреннего правопорядка	не подлежат установлению				3 метра
30	9.3	Историко-культурная деятельность	не подлежат установлению				
31	12.0	Земельные участки (территории) общего пользования	не подлежат установлению				
32	12.0.1	Улично-дорожная сеть	не подлежат установлению				

№ п/п	Код ВРИ	Наименование ВРИ	Пределы (минимальные и (или) максимальные) размеры земельных участков, в том числе их площадь, м ²		Максимальный процент застройки в границах земельного участка	Пределное количество этажей или предельная высота зданий, строений, сооружений	Минимальные отступы от границ земельных участков в целях определения мест допустимого размещения зданий, строений, сооружений, за пределами которых запрещено строительство зданий, строений, сооружений
			min	max			
33	12.0.2	Благоустройство территории	не подлежат установлению				
УСЛОВНО РАЗРЕШЕННЫЕ ВИДЫ ИСПОЛЬЗОВАНИЯ ЗЕМЕЛЬНЫХ УЧАСТКОВ И ОБЪЕКТОВ КАПИТАЛЬНОГО СТРОИТЕЛЬСТВА							
34	2.1	Для индивидуального жилищного строительства	300	1000	50%	3 этажа	3 метра
35	2.1.1	Малоэтажная многоквартирная жилая застройка	600	не подлежит установлению	45%	4 этажа	6 метров
36	2.2	Для ведения личного подсобного хозяйства (приусадебный земельный участок)	300	5000	40%	3 этажа	3 метра
37	2.7.1	Хранение автотранспорта	не подлежат установлению				1 метр
38	6.4	Пищевая промышленность	400	5000	50%	15 метров	3 метра

Ограничения использования земельных участков и объектов капитального строительства, устанавливаемые в соответствии с законодательством Российской Федерации, определяются пунктом 22 настоящих Правил.

3. Градостроительные регламенты территориальных зон ИТ1/1, ИТ1/3, ИТ1/4, ИТ1

№ п/п	Код ВРИ	Наименование ВРИ	Предельные (минимальные и (или) максимальные) размеры земельных участков, в том числе их площадь, м ²		Максимальный процент застройки в границах земельного участка	Предельное количество этажей или предельная высота зданий, строений, сооружений	Минимальные отступы от границ земельных участков в целях определения мест допустимого размещения зданий, строений, сооружений, за пределами которых запрещено строительство зданий, строений, сооружений
			min	max			
ОСНОВНЫЕ ВИДЫ РАЗРЕШЕННОГО ИСПОЛЬЗОВАНИЯ ЗЕМЕЛЬНЫХ УЧАСТКОВ И ОБЪЕКТОВ КАПИТАЛЬНОГО СТРОИТЕЛЬСТВА							
1	7.2.1	Размещение автомобильных дорог	не подлежат установлению				
2	7.2.2	Обслуживание перевозок пассажиров	не подлежат установлению				3 метра
3	7.2.3	Стоянки транспорта общего пользования	не подлежат установлению				
4	3.1.1	Предоставление коммунальных услуг	не подлежат установлению				
5	6.8	Связь	не подлежат установлению				3 метра
6	6.7	Энергетика	не подлежат установлению				3 метра
7	12.0	Земельные участки (территории) общего пользования	не подлежат установлению				
8	12.0.1	Улично-дорожная сеть	не подлежат установлению				
9	12.0.2	Благоустройство территории	не подлежат установлению				
УСЛОВНО РАЗРЕШЕННЫЕ ВИДЫ ИСПОЛЬЗОВАНИЯ ЗЕМЕЛЬНЫХ УЧАСТКОВ И ОБЪЕКТОВ КАПИТАЛЬНОГО СТРОИТЕЛЬСТВА							
10	2.7.1	Хранение автотранспорта	не подлежат установлению				1 метр
11	4.9.1	Объекты дорожного сервиса	не подлежат установлению				3 метра

Ограничения использования земельных участков и объектов капитального строительства, устанавливаемые в соответствии с законодательством Российской Федерации, определяются пунктом 22 настоящих Правил.

4. Градостроительные регламенты территориальных зон СХ1/1, СХ1/2, СХ1/3, СХ1/4

№ п/п	Код ВРИ	Наименование ВРИ	Предельные (минимальные и (или) максимальные) размеры земельных участков, в том числе их площадь, м ²		Максимальный процент застройки в границах земельного участка	Предельное количество этажей или предельная высота зданий, строений, сооружений	Минимальные отступы от границ земельных участков в целях определения мест допустимого размещения зданий, строений, сооружений, за пределами которых запрещено строительство зданий, строений, сооружений
			min	max			
ОСНОВНЫЕ ВИДЫ РАЗРЕШЕННОГО ИСПОЛЬЗОВАНИЯ ЗЕМЕЛЬНЫХ УЧАСТКОВ И ОБЪЕКТОВ КАПИТАЛЬНОГО СТРОИТЕЛЬСТВА							
1	1.2	Выращивание зерновых и иных сельскохозяйственных культур	не подлежат установлению				
2	1.3	Овощеводство	не подлежат установлению				
3	1.5	Садоводство	не подлежат установлению				
4	1.13	Рыбоводство	не подлежат установлению				
5	1.16	Ведение личного подсобного хозяйства на полевых участках	не подлежат установлению				
6	1.17	Питомники	не подлежат установлению				
7	1.19	Сенокосение	не подлежат установлению				
8	1.20	Выпас сельскохозяйственных животных	не подлежат установлению				
9	3.1.1	Предоставление коммунальных услуг	не подлежат установлению				
10	11.0	Водные объекты	не подлежат установлению				
11	11.1	Общее пользование водными объектами	не подлежат установлению				
12	12.0	Земельные участки (территории) общего пользования	не подлежат установлению				
13	12.0.1	Улично-дорожная сеть	не подлежат установлению				
14	12.0.2	Благоустройство территории	не подлежат установлению				
15	13.1	Ведение огородничества	100	4500	0%	не подлежат установлению	
УСЛОВНО РАЗРЕШЕННЫЕ ВИДЫ ИСПОЛЬЗОВАНИЯ ЗЕМЕЛЬНЫХ УЧАСТКОВ И ОБЪЕКТОВ КАПИТАЛЬНОГО СТРОИТЕЛЬСТВА							
16	1.15	Хранение и переработка сельскохозяйственной продукции	не подлежат установлению				3 метра

№ п/п	Код ВРИ	Наименование ВРИ	Пределы (минимальные и (или) максимальные) размеры земельных участков, в том числе их площадь, м ²		Максимальный процент застройки в границах земельного участка	Пределное количество этажей или предельная высота зданий, строений, сооружений	Минимальные отступы от границ земельных участков в целях определения мест допустимого размещения зданий, строений, сооружений, за пределами которых запрещено строительство зданий, строений, сооружений
			min	max			
17	5.3	Охота и рыбалка	не подлежат установлению				
18	5.4	Причалы для маломерных судов	не подлежат установлению				
19	6.8	Связь	не подлежат установлению				3 метра

Ограничения использования земельных участков и объектов капитального строительства, устанавливаемые в соответствии с законодательством Российской Федерации, определяются пунктом 22 настоящих Правил.

5. Градостроительные регламенты территориальных зон СХ2/1, СХ2/4, СХ2

№ п/п	Код ВРИ	Наименование ВРИ	Пределы (минимальные и (или) максимальные) размеры земельных участков, в том числе их площадь, м ²		Максимальный процент застройки в границах земельного участка	Пределное количество этажей или предельная высота зданий, строений, сооружений	Минимальные отступы от границ земельных участков в целях определения мест допустимого размещения зданий, строений, сооружений, за пределами которых запрещено строительство зданий, строений, сооружений
			min	max			
ОСНОВНЫЕ ВИДЫ РАЗРЕШЕННОГО ИСПОЛЬЗОВАНИЯ ЗЕМЕЛЬНЫХ УЧАСТКОВ И ОБЪЕКТОВ КАПИТАЛЬНОГО СТРОИТЕЛЬСТВА							
1	1.1	Растениеводство	не подлежат установлению				
2	1.15	Хранение и переработка сельскохозяйственной продукции	не подлежат установлению				3 метра
3	1.16	Ведение личного подсобного хозяйства на полевых участках	не подлежат установлению				

№ п/п	Код ВРИ	Наименование ВРИ	Пределы (минимальные и (или) максимальные) размеры земельных участков, в том числе их площадь, м ²		Максимальный процент застройки в границах земельного участка	Пределное количество этажей или предельная высота зданий, строений, сооружений	Минимальные отступы от границ земельных участков в целях определения мест допустимого размещения зданий, строений, сооружений, за пределами которых запрещено строительство зданий, строений, сооружений
			min	max			
4	1.17	Питомник	не подлежат установлению				3 метра
5	1.18	Обеспечение сельскохозяйственного производства	не подлежат установлению				
6	3.1.1	Предоставление коммунальных услуг	не подлежат установлению				
7	4.1	Деловое управление	не подлежат установлению		50%	не подлежит установлению	3 метра
8	4.4	Магазины	не подлежат установлению		50%	не подлежит установлению	3 метра
9	4.9.1.1	Заправка транспортных средств	не подлежат установлению			1 этаж	3 метра
10	6.9	Склад	не подлежат установлению		60%	не подлежит установлению	3 метра
11	6.9.1	Складские площадки	не подлежат установлению				
12	8.3	Обеспечение внутреннего правопорядка	не подлежат установлению				3 метра
13	12.0	Земельные участки (территории) общего пользования	не подлежат установлению				
14	12.0.1	Улично-дорожная сеть	не подлежат установлению				
15	12.0.2	Благоустройство территории	не подлежат установлению				
УСЛОВНО РАЗРЕШЕННЫЕ ВИДЫ ИСПОЛЬЗОВАНИЯ ЗЕМЕЛЬНЫХ УЧАСТКОВ И ОБЪЕКТОВ КАПИТАЛЬНОГО СТРОИТЕЛЬСТВА							
16	1.7	Животноводство	не подлежат установлению				3 метра
17	5.3	Охота и рыбалка	не подлежат установлению				
18	6.4	Пищевая промышленность	не подлежат установлению				3 метра

Ограничения использования земельных участков и объектов капитального строительства, устанавливаемые в соответствии с законодательством Российской Федерации, определяются пунктом 22 настоящих Правил.

6. Градостроительный регламент территориальной зоны Р1/1

№ п/п	Код ВРИ	Наименование ВРИ	Предельные (минимальные и (или) максимальные) размеры земельных участков, в том числе их площадь, м ²		Максимальный процент застройки в границах земельного участка	Предельное количество этажей или предельная высота зданий, строений, сооружений	Минимальные отступы от границ земельных участков в целях определения мест допустимого размещения зданий, строений, сооружений, за пределами которых запрещено строительство зданий, строений, сооружений
			min	max			
ОСНОВНЫЕ ВИДЫ РАЗРЕШЕННОГО ИСПОЛЬЗОВАНИЯ ЗЕМЕЛЬНЫХ УЧАСТКОВ И ОБЪЕКТОВ КАПИТАЛЬНОГО СТРОИТЕЛЬСТВА							
1	3.6.2.	Парки культуры и отдыха	не подлежат установлению				
2	5.1.3	Площадки для занятий спортом	не подлежат установлению				
3	5.1.5	Водный спорт	не подлежат установлению				3 метра
4	5.2	Природно-познавательный туризм	не подлежат установлению				
5	5.4	Причалы для маломерных судов	не подлежат установлению				
6	11.1	Общее пользование водными объектами	не подлежат установлению				
7	12.0	Земельные участки (территории) общего пользования	не подлежат установлению				
8	12.0.1	Лично-дорожная сеть	не подлежат установлению				
9	12.0.2	Благоустройство территории	не подлежат установлению				
10	3.1.1	Предоставление коммунальных услуг	не подлежат установлению				
УСЛОВНО РАЗРЕШЕННЫЕ ВИДЫ ИСПОЛЬЗОВАНИЯ ЗЕМЕЛЬНЫХ УЧАСТКОВ И ОБЪЕКТОВ КАПИТАЛЬНОГО СТРОИТЕЛЬСТВА							
11	3.6.1	Объекты культурно-досуговой деятельности	200	3000	45%	не подлежит установлению	3 метра
12	4.6	Общественное питание	200	1000	50%	не подлежит установлению	3 метра
13	5.1.4	Оборудованные площадки для занятий спортом	не подлежат установлению				3 метра

Ограничения использования земельных участков и объектов капитального строительства, устанавливаемые в соответствии с законодательством Российской Федерации, определяются пунктом 22 настоящих Правил.

7. Градостроительные регламенты территориальных зон СН1/1, СН1

№ п/п	Код ВРИ	Наименование ВРИ	Предельные (минимальные и (или) максимальные) размеры земельных участков, в том числе их площадь, м ²		Максимальный процент застройки в границах земельного участка	Предельное количество этажей или предельная высота зданий, строений, сооружений	Минимальные отступы от границ земельных участков в целях определения мест допустимого размещения зданий, строений, сооружений, за пределами которых запрещено строительство зданий, строений, сооружений
			min	max			
ОСНОВНЫЕ ВИДЫ РАЗРЕШЕННОГО ИСПОЛЬЗОВАНИЯ ЗЕМЕЛЬНЫХ УЧАСТКОВ И ОБЪЕКТОВ КАПИТАЛЬНОГО СТРОИТЕЛЬСТВА							
1	12.1	Ритуальная деятельность	не подлежат установлению	400000	не подлежат установлению		3 метра
2	9.3	Историко-культурная деятельность	не подлежат установлению				
3	12.0	Земельные участки (территории) общего пользования	не подлежат установлению				
4	12.0.1	Улично-дорожная сеть	не подлежат установлению				
5	12.0.2	Благоустройство территории	не подлежат установлению				
6	3.1.1	Предоставление коммунальных услуг	не подлежат установлению				
7	8.3	Обеспечение внутреннего правопорядка	не подлежат установлению				3 метра
УСЛОВНО РАЗРЕШЕННЫЕ ВИДЫ ИСПОЛЬЗОВАНИЯ ЗЕМЕЛЬНЫХ УЧАСТКОВ И ОБЪЕКТОВ КАПИТАЛЬНОГО СТРОИТЕЛЬСТВА							
8	3.7.1	Осуществление религиозных обрядов	не подлежат установлению				3 метра

Ограничения использования земельных участков и объектов капитального строительства, устанавливаемые в соответствии с законодательством Российской Федерации, определяются пунктом 22 настоящих Правил.

22. Ограничения использования земельных участков и объектов капитального строительства, устанавливаемые в соответствии с законодательством Российской Федерации

1. На территории Ячейского сельского поселения Эртильского муниципального района Воронежской области располагаются следующие зоны с особыми условиями использования территории:

- 1) защитная зона объекта культурного наследия;
- 2) охранный зона объектов электроэнергетики (объектов электросетевого хозяйства и объектов по производству электрической энергии);
- 3) охранный зона трубопроводов (газопроводов, нефтепроводов и нефтепродуктопроводов, аммиакопроводов);
- 4) водоохранная (рыбоохранная) зона;
- 5) прибрежная защитная полоса;
- 6) зоны санитарной охраны источников питьевого и хозяйственно-бытового водоснабжения, а также устанавливаемые в случаях, предусмотренных Водным кодексом Российской Федерации, в отношении подземных водных объектов зоны специальной охраны;
- 7) зоны затопления и подтопления;
- 8) санитарно-защитная зона.

2. Ограничения для зон с особыми условиями использования территории установлены в соответствии с действующими нормативами.

№ п/п	Вид зоны	Ограничения в использовании земельных участков и объектов капитального строительства	Основания установления ограничений
1	Защитная зона объекта культурного наследия	Запрещается строительство объектов капитального строительства и их реконструкция, связанная с изменением их параметров (высоты, количества этажей, площади), за исключением строительства и реконструкции линейных объектов.	Приказом управления по охране объектов культурного наследия Воронежской области от 19.11.2019 № 71-01-07/298 «Об утверждении графического описания местоположения границ (с перечнем координат характерных точек этих границ) защитных зон объектов культурного наследия, расположенных на территории Воронежской области»
2	Охранная зона объектов электроэнергетики (объектов электросетевого хозяйства и объектов по производству электрической энергии)	<p>1. В охранных зонах объектов электросетевого хозяйства, размещенных на земельных участках, запрещается осуществлять любые действия, которые могут нарушить безопасную работу объектов электросетевого хозяйства, в том числе привести к их повреждению или уничтожению, и (или) повлечь причинение вреда жизни, здоровью граждан и имуществу физических или юридических лиц, а также повлечь нанесение экологического ущерба и возникновение пожаров, в том числе:</p> <ul style="list-style-type: none"> - набрасывать на провода и опоры воздушных линий электропередачи посторонние предметы, а также подниматься на опоры воздушных линий электропередачи; - размещать любые объекты и предметы (материалы) в пределах созданных в соответствии с требованиями нормативно-технических документов проходов и подъездов для доступа к объектам электросетевого хозяйства, а также проводить любые работы и возводить сооружения, которые могут препятствовать доступу к объектам электросетевого хозяйства, без создания необходимых для такого доступа проходов и подъездов; - находиться в пределах огороженной территории и помещениях распределительных устройств и подстанций, открывать двери и люки распределительных устройств и подстанций, производить переключения и подключения в электрических сетях (указанное требование не распространяется на работников, занятых выполнением разрешённых в установленном порядке работ), разводить огонь в пределах охранных зон вводных и 	<p>Постановление Правительства Российской Федерации от 24.02.2009 № 160 «О порядке установления охранных зон объектов электросетевого хозяйства и особых условий использования земельных участков, расположенных в границах таких зон»</p> <p>Постановление Правительства Российской Федерации от 18.11.2013 № 1033 «О порядке установления охранных зон объектов по производству электрической энергии и особых условий использования земельных участков, расположенных в границах таких зон»</p>

	<p>распределительных устройств, подстанций, воздушных линий электропередачи, а также в охранных зонах кабельных линий электропередачи;</p> <ul style="list-style-type: none"> - размещать свалки; - производить работы ударными механизмами, сбрасывать тяжести массой свыше 5 тонн, производить сброс и слив едких и коррозионных веществ и горюче-смазочных материалов (в охранных зонах подземных кабельных линий электропередачи). 	
	<p>2. Для объектов электросетевого хозяйства напряжением свыше 1000 вольт, помимо действий, предусмотренных пунктом 1, запрещается:</p> <ul style="list-style-type: none"> - складировать или размещать хранилища любых, в том числе горюче-смазочных материалов; - размещать детские и спортивные площадки, стадионы, рынки, торговые точки, полевые станы, загоны для скота, гаражи и стоянки всех видов машин и механизмов, проводить любые мероприятия, связанные с большим скоплением людей, не занятых выполнением разрешённых в установленном порядке работ (в охранных зонах воздушных линий электропередачи); - использовать (запускать) любые летательные аппараты, в том числе воздушных змеев, спортивные модели летательных аппаратов (в охранных зонах воздушных линий электропередачи); - бросать якоря с судов и осуществлять их проход с отданными якорями, цепями, лотами, волокушами и тралами (в охранных зонах подводных кабельных линий электропередачи); - осуществлять проход судов с поднятыми стрелами кранов и других механизмов (в охранных зонах воздушных линий электропередачи). 	
	<p>3. Без письменного решения о согласовании сетевой организации запрещается:</p> <ul style="list-style-type: none"> - строительство, капитальный ремонт, реконструкция или снос зданий и сооружений; - горные, взрывные, мелиоративные работы, в том числе связанные с временным затоплением земель; - посадка и вырубка деревьев и кустарников; - дноуглубительные, землечерпальные и погрузочно-разгрузочные 	

работы, добыча рыбы, других водных животных и растений придонными орудиями лова, устройство водопоев, колка и заготовка льда (в охранных зонах подводных кабельных линий электропередачи);

- проход судов, у которых расстояние по вертикали от верхнего крайнего габарита с грузом или без груза до нижней точки провеса проводов переходов воздушных линий электропередачи через водоёмы менее минимально допустимого расстояния, в том числе с учётом максимального уровня подъёма воды при паводке;

- проезд машин и механизмов, имеющих общую высоту с грузом или без груза от поверхности дороги более 4,5 метра (в охранных зонах воздушных линий электропередачи);

- земляные работы на глубине более 0,3 метра (на вспахиваемых землях на глубине более 0,45 метра), а также планировка грунта (в охранных зонах подземных кабельных линий электропередачи);

- полив сельскохозяйственных культур в случае, если высота струи воды может составить свыше 3 метров (в охранных зонах воздушных линий электропередачи);

- полевые сельскохозяйственные работы с применением сельскохозяйственных машин и оборудования высотой более 4 метров (в охранных зонах воздушных линий электропередачи) или полевые сельскохозяйственные работы, связанные с вспашкой земли (в охранных зонах кабельных линий электропередачи).

4. Для объектов электросетевого хозяйства напряжением до 1000 вольт, помимо действий, предусмотренных пунктом 3, без письменного решения о согласовании сетевых организаций запрещается:

- размещать детские и спортивные площадки, стадионы, рынки, торговые точки, полевые станы, загоны для скота, гаражи и стоянки всех видов машин и механизмов, садовые, огородные земельные участки и иные объекты недвижимости, расположенные в границах территории ведения гражданами садоводства или огородничества для собственных нужд объектов жилищного строительства, в том числе индивидуального (в охранных зонах воздушных линий электропередачи);

- складировать или размещать хранилища любых, в том числе горюче-смазочных материалов;

- устранять причалы для стоянки судов, барж и плавучих кранов, бросать якоря с судов и осуществлять их проход с отданными якорями, цепями, лотами, волокушами и тралями (в охранных зонах подводных кабельных линий электропередачи).

5. В охранных зонах объектов по производству электрической энергии запрещается осуществлять действия, которые могут нарушить безопасную работу объектов, в том числе привести к их повреждению или уничтожению и (или) повлечь причинение вреда жизни, здоровью граждан и имуществу физических или юридических лиц, а также нанесение вреда окружающей среде и возникновение пожаров и чрезвычайных ситуаций, а именно:

- убирать, перемещать, засыпать и повреждать предупреждающие знаки;

- размещать кладбища, скотомогильники, захоронения отходов производства и потребления, радиоактивных, химических, взрывчатых, токсичных, отравляющих и ядовитых веществ;

- производить сброс и слив едких и коррозионных веществ, в том числе растворов кислот, щелочей и солей, а также горюче-смазочных материалов;

- разводить огонь и размещать какие-либо открытые или закрытые источники огня;

- проводить работы, размещать объекты и предметы, возводить сооружения, которые могут препятствовать доступу к объектам, без создания необходимых для такого доступа проходов и подъездов;

- производить работы ударными механизмами, сбрасывать тяжести массой свыше 5 тонн;

- складировать любые материалы, в том числе взрывоопасные, пожароопасные и горюче-смазочные.

6. Без письменного согласования владельцев объектов по производству электрической энергии запрещается:

- размещать детские и спортивные площадки, стадионы, рынки, торговые точки, полевые станы, загоны для скота, гаражи и стоянки всех видов машин и механизмов;

- проводить любые мероприятия, связанные с пребыванием людей, не занятых выполнением работ, разрешенных в установленном порядке;

3	<p>Охранная зона трубопроводов (газопроводов, нефтепроводов и нефтепродуктопроводов, аммиакопроводов)</p>	<p>- осуществлять горные, взрывные, мелиоративные работы, в том числе связанные с временным затоплением земель.</p>	<p>Федеральный закон от 31.03.1999 № 69-ФЗ «О газоснабжении в Российской Федерации»</p>
		<p>1. В охранных зонах трубопроводов запрещается производить всякого рода действия, могущие нарушить нормальную эксплуатацию трубопроводов либо привести к их повреждению, в частности:</p> <ul style="list-style-type: none"> - перемещать, засыпать и ломать опознавательные и сигнальные знаки, контролировать - измерительные пункты; - открывать люки, калитки и двери необслуживаемых усилительных пунктов кабельной связи, ограждений узлов линейной арматуры, станций катодной и дренажной защиты, линейных и смотровых колодцев и других линейных устройств, открывать и закрывать краны и задвижки, отключать или включать средства связи, энергоснабжения и телемеханики трубопроводов; - уstraивать всякого рода свалки, выливать растворы кислот, солей и щелочей; - разрушать берегоукрепительные сооружения, водопропускные устройства, земляные и иные сооружения (устройства), предохраняющие трубопроводы от разрушения, а прилегающую территорию и окружающую местность - от аварийного разлива транспортируемой продукции; - бросать якоря, проходить с отланными якорями, цепями, лотами, волокушами и тралами, производить дноуглубительные и землечерпальные работы; - разводить огонь и размещать какие-либо открытые или закрытые источники огня. <p>2. В охранных зонах трубопроводов без письменного разрешения предпринятый трубопроводного транспорта запрещается:</p> <ul style="list-style-type: none"> - возводить любые постройки и сооружения; на расстоянии ближе 1000 м от оси аммиакопровода запрещается: строить коллективные сады с жилыми домами, устраивать массовые спортивные соревнования, соревнования с участием зрителей, купания, массовый отдых людей, любительское рыболовство, расположение временных полевых жилищ и станов любого назначения, загоны для скота; - высаживать деревья и кустарники всех видов, складировать корма, 	<p>«Правила охраны магистральных трубопроводов», Минтопэнерго РФ 29.04.1992, Постановлением Госгортехнадзора РФ от 22.04.1992 № 9</p> <p>Постановление Госгортехнадзора РФ от 23.11.1994 № 61 «О распространении «Правил охраны магистральных трубопроводов» на магистральные аммиакопроводы»</p> <p>Постановление Правительства Российской Федерации от 08.09.2017 № 1083 «Об утверждении Правил охраны магистральных газопроводов и о внесении изменений в Положение о представлении в федеральный орган исполнительной власти (его территориальные органы), уполномоченный Правительством Российской Федерации на осуществление государственного кадастрового учета, ведение Единого реестра Единого государственного реестра недвижимости и предоставления сведений, содержащихся в Едином государственном реестре недвижимости, федеральными органами исполнительной власти, органами государственной власти субъектов Российской Федерации и органами местного самоуправления дополнительных сведений, воспроизводимых на публичных кадастровых картах»</p>

	<p>удобрения, материалы, сено и солому, располагать коновязи, содержать скот, выделять рыбопромысловые участки, производить добычу рыбы, а также водных животных и растений, устраивать водопой, производить колку и заготовку льда;</p> <ul style="list-style-type: none"> - соорудить проезды и переезды через трассы трубопроводов, устраивать стоянки автомобильного транспорта, тракторов и механизмов, размещать сады и огороды; - производить мелиоративные земляные работы, соорудить оросительные и осушительные системы; - производить всякого рода открытые и подземные, горные, строительные, монтажные и взрывные работы, планировку грунта. <p>3. В охранных зонах магистральных газопроводов запрещается:</p> <ul style="list-style-type: none"> - перемещать, насыпать, повреждать и разрушать контрольно-измерительные и контрольно-диагностические пункты, предупредительные надписи, опознавательные и сигнальные знаки местонахождения магистральных газопроводов; - открывать двери и люки необслуживаемых усилительных пунктов на кабельных линиях связи, калитки ограждений узлов линейной арматуры, двери установок электрохимической защиты, люки линейных и смотровых колодцев, открывать и закрывать краны, задвижки, отключать и включать средства связи, энергоснабжения, устройства телемеханики магистральных газопроводов; - устраивать свалки, осуществлять сброс и слив едких и коррозионно-агрессивных веществ и горюче-смазочных материалов; - складировать любые материалы, в том числе горюче-смазочные, или размещать хранилища любых материалов; - повреждать берегозащитные, водовыпускные сооружения, земляные и иные сооружения (устройства), предохраняющие магистральный газопровод от разрушения; - осуществлять постановку судов и плавучих объектов на якорь, добычу морских млекопитающих, рыболовство придонными орудиями добычи (вылова) водных биологических ресурсов, плавание с вытравленной якорь-цепью; - проводить дноуглубительные и другие работы, связанные с изменением дна и берегов водных объектов, за исключением работ, необходимых для технического обслуживания объекта магистрального газопровода; 	<p>Постановление Правительства Российской Федерации от 20.11.2000 № 878 «Об утверждении Правил охраны газораспределительных сетей»</p>
--	---	--

	<ul style="list-style-type: none"> - проводить работы с использованием ударно-импульсных устройств и вспомогательных механизмов, сбрасывать грузы; - осуществлять рекреационную деятельность (кроме деятельности по размещению туристских стоянок), разводять костры и размещать источники огня; - огораживать и перегородивать охранные зоны; - размещать какие-либо здания, строения, сооружения, не относящиеся к объектам, указанным в пункте 2 Правил, за исключением объектов, указанных в подпунктах «д» – «к» и «м» пункта 6 Правил, утвержденных Постановлением Правительства Российской Федерации от 08.09.2017 № 1083; - осуществлять несанкционированное подключение (присоединение) к магистральному газопроводу.
<p>4. В охранных зонах магистральных газопроводов без письменного разрешения собственника магистрального газопровода или организации, эксплуатирующей магистральный газопровод не допускается:</p> <ul style="list-style-type: none"> - проведение горных, взрывных, строительных, монтажных, мелiorативных работ, в том числе работ, связанных с затоплением земель; - осуществление посадки и вырубki деревьев и кустарников; - проведение погрузочно-разгрузочных работ, устройство водоемов скота, колка и заготовка льда; - проведение земляных работ на глубине более чем 0,3 метра, планировка грунта; - сооружение запруд на реках и ручьях; - складирование кормов, удобрений, сена, соломы, размещение полевых станов и загонов для скота; - размещение туристских стоянок; - размещение гаражей, стоянок и парковок транспортных средств; - сооружение переездов через магистральные газопроводы; - прокладка инженерных коммуникаций; - проведение инженерных изысканий, связанных с бурением скважин и устройством шурфов; - устройство причалов для судов и пляжей; - проведение работ на объектах транспортной инфраструктуры, находящихся на территории охранной зоны; 	

	<p>- проведение работ, связанных с временным затоплением земель, не относящихся к землям сельскохозяйственного назначения.</p> <p>5. В границах охранной зоны газораспределительных сетей запрещается:</p> <ul style="list-style-type: none"> - строить объекты жилищно-гражданского и производственного назначения; - сносить и реконструировать мосты, коллекторы, автомобильные и железные дороги с расположенными на них газораспределительными сетями без предварительного выноса этих газопроводов по согласованию с эксплуатационными организациями; - разрушать берегоукрепительные сооружения, водопропускные устройства, земляные и иные сооружения, предохраняющие газораспределительные сети от разрушений; - перемещать, повреждать, засыпать и уничтожать опознавательные знаки, контрольно-измерительные пункты и другие устройства газораспределительных сетей; - устраивать свалки и склады, разливать растворы кислот, солей, щелочей и других химически активных веществ; - огораживать и перегораживать охранные зоны, препятствовать доступу персонала эксплуатационных организаций к газораспределительным сетям, проведению обслуживания и устранению повреждений газораспределительных сетей; - разводить огонь и размещать источники огня; - рыть погребя, копать и обрабатывать почву сельскохозяйственными и мелиоративными орудиями и механизмами на глубину более 0,3 метра; - открывать калитки и двери газорегуляторных пунктов, станций катодной и дренажной защиты, люки подземных колодцев, включать или отключать электроснабжение средств связи, освещения и систем телемеханики; - набрасывать, приставлять и привязывать к опорам и надземным газопроводам, ограждениям и зданиям газораспределительных сетей посторонние предметы, лестницы, влезать на них; - самовольно подключаться к газораспределительным сетям.
4	<p>Водоохранная зона</p> <p>В границах водоохранной зоны запрещается:</p> <p>Водный кодекс Российской Федерации</p>

	<p>- использование сточных вод в целях регулирования плодородия почв;</p> <p>- размещение кладбищ, скотомогильников, объектов размещения отходов производства и потребления, химических, взрывчатых, токсичных, отравляющих и ядовитых веществ, пунктов захоронения радиоактивных отходов;</p> <p>- осуществление авиационных мер по борьбе с вредными организмами;</p> <p>- движение и стоянка транспортных средств (кроме специальных транспортных средств), за исключением их движения по дорогам и стоянки на дорогах и в специально оборудованных местах, имеющих твердое покрытие;</p> <p>- строительство и реконструкция автозаправочных станций, складов горюче-смазочных материалов (за исключением случаев, если автозаправочные станции, склады горюче-смазочных материалов размещены на территориях портов, инфраструктуры внутренних водных путей, в том числе баз (сооружений) для стоянки маломерных судов, объектов органов федеральной службы безопасности), станций технического обслуживания, используемых для технического осмотра и ремонта транспортных средств, осуществление мойки транспортных средств;</p> <p>- хранение пестицидов и агрохимикатов (за исключением хранения агрохимикатов в специализированных хранилищах на территориях морских портов за пределами границ прибрежных защитных полос), применение пестицидов и агрохимикатов;</p> <p>- сброс сточных, в том числе дренажных, вод;</p> <p>- разведка и добыча общераспространенных полезных ископаемых (за исключением случаев, если разведка и добыча общераспространенных полезных ископаемых осуществляются пользователями недр, осуществляющими разведку и добычу иных видов полезных ископаемых, в границах предоставленных им в соответствии с законодательством Российской Федерации о недрах горных отводов и (или) геологических отводов на основании утвержденного технического проекта в соответствии со ст. 19.1 Закона Российской Федерации от 21 февраля 1992 года № 2395-1 «О недрах»).</p>	
Рыбоохранная зона	В границах рыбоохранной зоны запрещается:	Постановление Правительства Российской Федерации от 06.10.2008 № 743 «Об

	<p>почв;</p> <ul style="list-style-type: none"> - размещение кладбищ, скотомогильников, объектов размещения отходов производства и потребления, химических, взрывчатых, токсичных, отравляющих и ядовитых веществ, пунктов захоронения радиоактивных отходов; - осуществление авиационных мер по борьбе с вредными организмами; - движение и стоянка транспортных средств (кроме специальных транспортных средств), за исключением их движения по дорогам и стоянки на дорогах и в специально оборудованных местах, имеющих твердое покрытие; - размещение автозаправочных станций, складов горюче-смазочных материалов (за исключением случаев, если автозаправочные станции, склады горюче-смазочных материалов размещены на территориях портов, судостроительных и судоремонтных организаций, инфраструктуры внутренних водных путей при условии соблюдения требований законодательства в области охраны окружающей среды и Водного кодекса Российской Федерации), станций технического обслуживания, используемых для технического осмотра и ремонта транспортных средств, осуществление мойки транспортного средства; - размещение специализированных хранилищ пестицидов и агрохимикатов, применение пестицидов и агрохимикатов; - сброс сточных, в том числе дренажных, вод; - разведка и добыча общераспространенных полезных ископаемых (за исключением случаев, если разведка и добыча общераспространенных полезных ископаемых осуществляются пользователями недр, осуществляющими разведку и добычу иных видов полезных ископаемых, в границах предоставленных им в соответствии с законодательством Российской Федерации о недрах участков недр на основании утвержденного технического проекта в соответствии со статьей 19.1 Закона Российской Федерации «О недрах»); - распашка земель; - размещение отходов размываемых грунтов; - выпас сельскохозяйственных животных и организация для них летних лагерей, вани. 	<p>утверждении Правил рыбоохранных зон»</p> <p>установления</p>
5 Прибрежная защитная	В границах прибрежных защитных полос запрещается:	Водный кодекс Российской Федерации

полоса	<p>- использование сточных вод в целях регулирования плодородия почв;</p> <p>- размещение кладбищ, скотомогильников, объектов размещения отходов производства и потребления, химических, взрывчатых, токсичных, отравляющих и ядовитых веществ, пунктов захоронения радиоактивных отходов;</p> <p>- осуществление авиационных мер по борьбе с вредными организмами;</p> <p>- движение и стоянка транспортных средств (кроме специальных транспортных средств), за исключением их движения по дорогам и стоянки на дорогах и в специально оборудованных местах, имеющих твердое покрытие;</p> <p>- строительство и реконструкция автозаправочных станций, складов горюче-смазочных материалов (за исключением случаев, если автозаправочные станции, склады горюче-смазочных материалов размещены на территориях портов, инфраструктуры внутренних водных путей, в том числе баз (сооружений) для стоянки маломерных судов, объектов органов федеральной службы безопасности), станций технического обслуживания, используемых для технического осмотра и ремонта транспортных средств, осуществление мойки транспортных средств;</p> <p>- хранение пестицидов и агрохимикатов (за исключением хранения агрохимикатов в специализированных хранилищах на территориях морских портов за пределами границ прибрежных защитных полос), применение пестицидов и агрохимикатов;</p> <p>- сброс сточных, в том числе дренажных, вод;</p> <p>- разведка и добыча общераспространенных полезных ископаемых (за исключением случаев, если разведка и добыча общераспространенных полезных ископаемых осуществляются пользователями недр, осуществляющими разведку и добычу иных видов полезных ископаемых, в границах предоставленных им в соответствии с законодательством Российской Федерации о недрах горных отвалов и (или) геологических отвалов на основании утвержденного технического проекта в соответствии со ст. 19.1 Закона Российской Федерации от 21 февраля 1992 года № 2395-1 «О недрах»);</p> <p>- распашка земель;</p> <p>- размещение отвалов размываемых грунтов;</p>
--------	--

6	<p>Зоны санитарной охраны источников питьевого и хозяйственно-бытового водоснабжения, а также устанавливаемые в случаях, предусмотренных Водным кодексом Российской Федерации, в отношении подземных водных объектов зоны специальной охраны</p>	<p>- выпас сельскохозяйственных животных и организация для них летних лагерей, ванных.</p> <p>В зоне санитарной охраны источников питьевого и хозяйственно-бытового водоснабжения запрещается сброс сточных, в том числе дренажных, вод.</p> <p>На территории зоны санитарной охраны подземных источников водоснабжения:</p> <p>1. В первом поясе не допускается:</p> <ul style="list-style-type: none"> - посадка высокоствольных деревьев; - все виды строительства, не имеющие непосредственного отношения к эксплуатации, реконструкции и расширению водопроводных сооружений, в том числе прокладка трубопроводов различного назначения; - размещение жилых и хозяйственно-бытовых зданий; - проживание людей; - применение ядохимикатов и удобрений. <p>2. Во втором поясе запрещено:</p> <ul style="list-style-type: none"> - закачка отработанных вод в подземные горизонты, подземное складирование твердых отходов и разработка недр земли; - размещение кладбищ, скотомогильников, полей ассенизации, полей фильтрации, навозохранилищ, силосных траншей, животноводческих и птицеводческих предприятий и других объектов, обуславливающих опасность микробного загрязнения подземных вод; - применение удобрений и ядохимикатов; - рубка леса главного пользования и реконструкции; - размещение складов горюче-смазочных материалов, ядохимикатов и минеральных удобрений, накопителей промышленных шламохранилищ и других объектов, обуславливающих опасность химического загрязнения подземных вод. <p>Бурение новых скважин и новое строительство, связанное с нарушением почвенного покрова, производится при обязательном согласовании с центром государственного санитарно-эпидемиологического надзора.</p> <p>3. В третьем поясе запрещено:</p> <ul style="list-style-type: none"> - закачка отработанных вод в подземные горизонты, подземное 	<p>Водный кодекс Российской Федерации</p> <p>СанПиН 2.1.4.1110-02 «Зоны санитарной охраны источников водоснабжения и водопроводов питьевого назначения»</p>
---	--	---	---

	<p>складирование твёрдых отходов и разработка недр земли;</p> <ul style="list-style-type: none"> - размещение складов горюче-смазочных материалов, ядохимикатов и минеральных удобрений, накопителей промстоков, шламохранилищ и других объектов, обуславливающих опасность химического загрязнения подземных вод. Размещение таких объектов допускается в пределах третьего пояса зоны санитарной охраны только при использовании защищённых подземных вод, при условии выполнения специальных мероприятий по защите водоносного горизонта от загрязнения при наличии санитарно-эпидемиологического заключения центра государственного санитарно-эпидемиологического надзора, выданного с учётом заключения органов геологического контроля. <p>Бурение новых скважин и новое строительство, связанное с нарушением почвенного покрова, производится при обязательном согласовании с центром государственного санитарно-эпидемиологического надзора.</p> <p>На территории зоны санитарной охраны поверхностных источников водоснабжения:</p> <ol style="list-style-type: none"> 1. В первом поясе не допускается: <ul style="list-style-type: none"> - посадка высокоствольных деревьев; - все виды строительства, не имеющие непосредственного отношения к эксплуатации, реконструкции и расширению водопроводных сооружений, в том числе прокладка трубопроводов различного назначения; - размещение жилых и хозяйственно-бытовых зданий; - проживание людей; - применение ядохимикатов и удобрений; - спуск любых сточных вод, в том числе сточных вод водного транспорта; - купание, стирка белья, водопой скота и другие виды водопользования, оказывающие влияние на качество воды. 2. Во втором поясе не допускается: <ul style="list-style-type: none"> - рубка леса главного пользования и реконструкции, а также закрепление за лесозаготовительными предприятиями древесины на корню и лесосечного фонда долгосрочного пользования (допускается только рубки ухода и санитарные рубки леса);
--	---

<p>- расположение стойбищ и выпас скота, а также всякое другое использование водоема и земельных участков, лесных угодий в пределах прибрежной полосы шириной не менее 500 м, которое может привести к ухудшению качества или уменьшению количества воды источника водоснабжения;</p> <p>- отведение сточных вод в зоне водосбора источника водоснабжения, включая его притоки, не отвечающих гигиеническим требованиям к охране поверхностных вод;</p> <p>- размещение кладбищ, скотомогильников, полей ассенизации, полей фильтрации, навозохранилищ, силосных траншей, животноводческих и птицеводческих предприятий и других объектов, обуславливающих опасность микробного загрязнения подземных вод;</p> <p>- применение удобрений и ядохимикатов;</p> <p>- рубка леса главного пользования и реконструкции;</p> <p>- сброс промышленных, сельскохозяйственных, городских и ливневых сточных вод, содержание в которых химических веществ и микроорганизмов превышает установленные санитарными правилами гигиенические нормативы качества воды (с учетом Определения Верховного Суда Российской Федерации от 25.09.2014 № АПЛ14-393);</p> <p>- размещение складов горюче-смазочных материалов, ядохимикатов и минеральных удобрений, накопителей промстоков, шламоохранилищ и других объектов, обуславливающих опасность химического загрязнения подземных вод.</p> <p>Регулирование отведения территории для нового строительства жилых, промышленных и сельскохозяйственных объектов, а также согласование изменений технологий действующих предприятий, связанных с повышением степени опасности загрязнения сточными водами источника водоснабжения производится при согласовании с центром государственного санитарно-эпидемиологического надзора.</p> <p>Все работы, в том числе добыча песка, гравия, донноуглубительные, в пределах акватории зоны санитарной охраны допускаются по согласованию с центром государственного санитарно-эпидемиологического надзора лишь при обосновании гидрологическими расчетами отсутствия ухудшения качества воды</p>

	<p>в створе водозабора.</p> <p>Использование химических методов борьбы с эвтрофикацией водоемов допускается при условии применения препаратов, имеющих положительное санитарно - эпидемиологическое заключение государственной санитарно - эпидемиологической службы Российской Федерации.</p> <p>Использование источников водоснабжения в пределах второго пояса зоны санитарной охраны для купания, туризма, водного спорта и рыбной ловли допускается в установленных местах при условии соблюдения гигиенических требований к охране поверхностных вод, а также гигиенических требований к зонам рекреации водных объектов.</p> <p>3. В третьем поясе не допускается отведение сточных вод в зоне водосбора источника водоснабжения, включая его притоки, не отвечающих гигиеническим требованиям к охране поверхностных вод.</p> <p>Регулирование отведения территории для нового строительства жилых, промышленных и сельскохозяйственных объектов, а также согласование изменений технологий действующих предприятий, связанных с повышением степени опасности загрязнения сточными водами источника водоснабжения производится при согласовании с центром государственного санитарно-эпидемиологического надзора.</p> <p>Все работы, в том числе добыча песка, гравия, донноуглубительные, в пределах акватории зоны санитарной охраны допускаются по согласованию с центром государственного санитарно - эпидемиологического надзора лишь при обосновании гидрологических расчетами отсутствия ухудшения качества воды в створе водозабора.</p> <p>Использование химических методов борьбы с эвтрофикацией водоемов допускается при условии применения препаратов, имеющих положительное санитарно - эпидемиологическое заключение государственной санитарно - эпидемиологической службы Российской Федерации.</p>	
7	<p>Зоны затопления и подтопления</p> <p>В зонах затопления и подтопления запрещается:</p> <ul style="list-style-type: none"> - размещение новых населенных пунктов и строительство объектов капитального строительства без обеспечения инженерной защиты 	Водный кодекс Российской Федерации

		<p>таких населенных пунктов и объектов от загопления, подтопления;</p> <ul style="list-style-type: none"> - использование сточных вод в целях регулирования плодородия почв; - размещение кладбищ, скотомогильников, объектов размещения отходов производства и потребления, химических, взрывчатых, токсичных, отравляющих и ядовитых веществ, пунктов хранения и захоронения радиоактивных отходов; - осуществление авиационных мер по борьбе с вредными организмами. 	
8	Санитарно-защитная зона	<p>В границах санитарно-защитной зоны не допускается использования земельных участков в целях:</p> <ul style="list-style-type: none"> - размещения жилой застройки, объектов образовательного и медицинского назначения, спортивных сооружений открытого типа, организаций отдыха детей и их оздоровления, зон рекреационного назначения и для ведения садоводства; - размещения объектов для производства и хранения лекарственных средств, объектов пищевых отраслей промышленности, оптовых складов продовольственного сырья и пищевой продукции, комплексов водопроводных сооружений для подготовки и хранения питьевой воды, использования земельных участков в целях производства, хранения и переработки сельскохозяйственной продукции, предназначенной для дальнейшего использования в качестве пищевой продукции, если химическое, физическое и (или) биологическое воздействие объекта, в отношении которого установлена санитарно-защитная зона, приведет к нарушению качества и безопасности таких средств, сырья, воды и продукции в соответствии с установленными требованиями. 	<p>Постановление Правительства Российской Федерации от 03.03.2018 № 222 «Об утверждении Правил установления санитарно-защитных зон и использования земельных участков, расположенных в границах санитарно-защитных зон»</p>

Приложение № 1
к правилам землепользования и застройки
Ячейского сельского поселения
Эртильского муниципального района
Воронежской области

СВЕДЕНИЯ О ГРАНИЦАХ ТЕРРИТОРИАЛЬНЫХ ЗОН,
СОДЕРЖАЩИЕ ГРАФИЧЕСКОЕ ОПИСАНИЕ МЕСТОПОЛОЖЕНИЯ
ГРАНИЦ ТЕРРИТОРИАЛЬНЫХ ЗОН, ПЕРЕЧЕНЬ КООРДИНАТ
ХАРАКТЕРНЫХ ТОЧЕК ГРАНИЦ ТЕРРИТОРИАЛЬНЫХ ЗОН
СЕЛА ЯЧЕЙКА

ОПИСАНИЕ МЕСТОПОЛОЖЕНИЯ ГРАНИЦ

Зона застройки индивидуальными жилыми домами села Ячейка - Ж1/1

(наименование объекта, местоположение границ которого описано
(далее - объект))

Раздел 1

Сведения об объекте		
№ п/п	Характеристики объекта	Описание характеристик
1	2	3
1	Местоположение объекта	Воронежская область, Эртильский муниципальный район, Ячейское сельское поселение, село Ячейка
2	Площадь объекта \pm величина погрешности определения площади ($P \pm \Delta P$)	2023520 \pm -24893 м ²
3	Иные характеристики объекта	-

Раздел 2

Сведения о местоположении границ объекта					
1. Система координат: МСК - 36, зона 2					
2. Сведения о характерных точках границ объекта					
Обозначение характерных точек границ	Координаты, м		Метод определения координат характерной точки	Средняя квадратическая погрешность положения характерной точки (Mt), м	Описание обозначения точки на местности (при наличии)
	X	Y			
1	2	3	4	5	6
1	535097.71	2188781.99	Картометрический	1.00	-
2	534986.77	2188906.88	Картометрический	1.00	-
3	534928.29	2188847.47	Картометрический	1.00	-
4	534893.60	2188813.76	Аналитический	0.10	-
5	534890.31	2188809.01	Аналитический	0.10	-
6	534916.19	2188777.03	Аналитический	0.10	-
7	534957.94	2188723.20	Аналитический	0.10	-
8	534979.67	2188696.07	Аналитический	0.10	-
9	534986.76	2188686.75	Аналитический	0.10	-
10	534990.24	2188682.12	Аналитический	0.10	-
11	534990.39	2188679.24	Аналитический	0.10	-
12	534989.09	2188676.62	Аналитический	0.10	-
13	534982.87	2188670.82	Аналитический	0.10	-
14	534906.33	2188597.78	Аналитический	0.10	-
15	534886.37	2188577.54	Аналитический	0.10	-
16	534863.48	2188553.78	Аналитический	0.10	-
17	534846.08	2188537.41	Картометрический	1.00	-
18	534780.45	2188616.59	Картометрический	1.00	-
19	534754.50	2188668.88	Картометрический	1.00	-
20	534733.58	2188717.30	Картометрический	1.00	-
21	534711.89	2188789.74	Картометрический	1.00	-
22	534608.66	2188894.91	Картометрический	1.00	-
23	534657.08	2188930.74	Картометрический	1.00	-
24	534619.31	2188994.66	Картометрический	1.00	-
25	534601.88	2189034.36	Картометрический	1.00	-
26	534681.29	2189081.81	Картометрический	1.00	-
27	534701.74	2189118.97	Картометрический	1.00	-
28	534788.79	2189199.15	Картометрический	1.00	-
29	534735.45	2189230.96	Картометрический	1.00	-
30	534686.31	2189251.06	Картометрический	1.00	-
31	534646.53	2189263.99	Картометрический	1.00	-
32	534609.23	2189276.11	Картометрический	1.00	-
33	534557.46	2189319.08	Картометрический	1.00	-
34	534515.74	2189389.23	Картометрический	1.00	-
35	534498.84	2189404.49	Картометрический	1.00	-
36	534504.91	2189445.29	Аналитический	0.10	-

1	2	3	4	5	6
37	534518.59	2189503.66	Картометрический	1.00	-
38	534563.92	2189536.97	Картометрический	1.00	-
39	534509.14	2189624.17	Картометрический	1.00	-
40	534500.32	2189629.07	Картометрический	1.00	-
41	534467.93	2189636.52	Картометрический	1.00	-
42	534437.32	2189619.90	Картометрический	1.00	-
43	534435.75	2189584.26	Картометрический	1.00	-
44	534402.52	2189544.67	Картометрический	1.00	-
45	534364.41	2189521.35	Картометрический	1.00	-
46	534319.09	2189510.54	Картометрический	1.00	-
47	534276.68	2189510.38	Картометрический	1.00	-
48	534218.09	2189515.71	Картометрический	1.00	-
49	534164.58	2189503.38	Картометрический	1.00	-
50	534120.59	2189480.31	Картометрический	1.00	-
51	534103.61	2189463.93	Картометрический	1.00	-
52	534090.04	2189425.83	Картометрический	1.00	-
53	534088.56	2189414.00	Картометрический	1.00	-
54	534094.95	2189397.58	Картометрический	1.00	-
55	534085.22	2189372.16	Картометрический	1.00	-
56	534081.40	2189366.55	Аналитический	0.10	-
57	534072.61	2189355.70	Аналитический	0.10	-
58	534066.89	2189347.26	Аналитический	0.10	-
59	534062.91	2189341.39	Аналитический	0.10	-
60	534059.90	2189336.47	Аналитический	0.10	-
61	534053.78	2189325.05	Аналитический	0.10	-
62	534049.54	2189317.18	Аналитический	0.10	-
63	534041.43	2189301.74	Аналитический	0.10	-
64	534031.24	2189284.09	Аналитический	0.10	-
65	534021.21	2189268.87	Аналитический	0.10	-
66	534013.54	2189256.94	Аналитический	0.10	-
67	534007.72	2189248.33	Аналитический	0.10	-
68	534000.89	2189236.32	Аналитический	0.10	-
69	533996.32	2189229.29	Аналитический	0.10	-
70	533986.85	2189216.26	Аналитический	0.10	-
71	533970.40	2189194.97	Аналитический	0.10	-
72	533956.38	2189175.43	Аналитический	0.10	-
73	533950.54	2189164.49	Аналитический	0.10	-
74	533942.70	2189150.91	Картометрический	1.00	-
75	533946.42	2189147.69	Картометрический	1.00	-
76	533950.17	2189140.42	Картометрический	1.00	-
77	533987.85	2189075.62	Картометрический	1.00	-
78	534006.26	2189037.12	Картометрический	1.00	-
79	534009.76	2189035.64	Картометрический	1.00	-
80	534014.45	2189034.67	Картометрический	1.00	-
81	534020.29	2189022.19	Картометрический	1.00	-
82	534015.61	2189020.34	Картометрический	1.00	-
83	534015.76	2189018.46	Картометрический	1.00	-
84	534060.27	2188905.55	Картометрический	1.00	-

1	2	3	4	5	6
85	534133.44	2188731.05	Картометрический	1.00	-
86	534152.74	2188690.29	Картометрический	1.00	-
87	534155.04	2188689.42	Картометрический	1.00	-
88	534158.23	2188689.80	Картометрический	1.00	-
89	534167.52	2188679.19	Картометрический	1.00	-
90	534163.73	2188676.76	Картометрический	1.00	-
91	534163.48	2188674.72	Картометрический	1.00	-
92	534250.29	2188615.95	Картометрический	1.00	-
93	534290.63	2188594.28	Картометрический	1.00	-
94	534353.64	2188566.23	Картометрический	1.00	-
95	534420.50	2188540.19	Картометрический	1.00	-
96	534597.23	2188462.92	Картометрический	1.00	-
97	534599.26	2188462.99	Картометрический	1.00	-
98	534601.58	2188465.82	Картометрический	1.00	-
99	534609.34	2188462.43	Картометрический	1.00	-
100	534609.34	2188458.91	Картометрический	1.00	-
101	534610.39	2188457.20	Картометрический	1.00	-
102	534710.53	2188412.99	Картометрический	1.00	-
103	534713.48	2188412.99	Картометрический	1.00	-
104	534719.54	2188414.93	Картометрический	1.00	-
105	534730.00	2188409.37	Картометрический	1.00	-
106	534728.74	2188405.76	Картометрический	1.00	-
107	534768.03	2188442.04	Картометрический	1.00	-
108	534774.22	2188448.37	Картометрический	1.00	-
109	534767.66	2188455.28	Картометрический	1.00	-
110	534927.53	2188606.28	Картометрический	1.00	-
1	535097.71	2188781.99	Картометрический	1.00	-
111	533998.36	2189328.95	Картометрический	1.00	-
112	534022.57	2189378.94	Картометрический	1.00	-
113	534039.45	2189419.21	Картометрический	1.00	-
114	534050.46	2189464.73	Картометрический	1.00	-
115	534071.77	2189504.43	Картометрический	1.00	-
116	534095.59	2189523.22	Картометрический	1.00	-
117	534125.80	2189550.53	Картометрический	1.00	-
118	534149.44	2189566.01	Картометрический	1.00	-
119	534187.55	2189571.65	Картометрический	1.00	-
120	534236.37	2189565.68	Картометрический	1.00	-
121	534241.33	2189564.18	Картометрический	1.00	-
122	534261.66	2189565.84	Картометрический	1.00	-
123	534284.41	2189570.70	Картометрический	1.00	-
124	534328.32	2189583.18	Картометрический	1.00	-
125	534332.46	2189585.24	Картометрический	1.00	-
126	534381.44	2189610.00	Картометрический	1.00	-
127	534377.16	2189626.89	Картометрический	1.00	-
128	534382.40	2189651.32	Картометрический	1.00	-
129	534397.61	2189661.97	Картометрический	1.00	-
130	534408.12	2189669.29	Картометрический	1.00	-

1	2	3	4	5	6
131	534417.98	2189673.72	Картометрический	1.00	-
132	534457.09	2189692.07	Картометрический	1.00	-
133	534491.30	2189686.60	Картометрический	1.00	-
134	534516.46	2189678.00	Картометрический	1.00	-
135	534524.08	2189673.43	Картометрический	1.00	-
136	534534.40	2189663.17	Картометрический	1.00	-
137	534539.76	2189660.44	Картометрический	1.00	-
138	534550.10	2189645.98	Картометрический	1.00	-
139	534567.07	2189605.96	Картометрический	1.00	-
140	534578.41	2189578.55	Картометрический	1.00	-
141	534593.36	2189572.13	Аналитический	0.10	-
142	534602.58	2189573.63	Аналитический	0.10	-
143	534611.64	2189575.17	Аналитический	0.10	-
144	534625.24	2189575.94	Картометрический	1.00	-
145	534633.04	2189577.12	Картометрический	1.00	-
146	534639.38	2189577.77	Картометрический	1.00	-
147	534642.71	2189576.16	Картометрический	1.00	-
148	534642.90	2189571.56	Картометрический	1.00	-
149	534642.38	2189567.28	Картометрический	1.00	-
150	534644.49	2189565.88	Картометрический	1.00	-
151	534646.58	2189566.06	Картометрический	1.00	-
152	534649.81	2189568.09	Картометрический	1.00	-
153	534651.73	2189570.53	Картометрический	1.00	-
154	534652.92	2189573.10	Картометрический	1.00	-
155	534653.15	2189575.53	Картометрический	1.00	-
156	534654.50	2189578.42	Картометрический	1.00	-
157	534659.22	2189579.19	Картометрический	1.00	-
158	534663.31	2189577.88	Картометрический	1.00	-
159	534668.11	2189581.16	Картометрический	1.00	-
160	534669.15	2189585.64	Картометрический	1.00	-
161	534670.53	2189588.71	Картометрический	1.00	-
162	534674.40	2189589.36	Картометрический	1.00	-
163	534682.11	2189587.19	Картометрический	1.00	-
164	534693.53	2189586.87	Картометрический	1.00	-
165	534702.03	2189588.33	Картометрический	1.00	-
166	534712.63	2189590.29	Картометрический	1.00	-
167	534734.25	2189596.12	Картометрический	1.00	-
168	534751.45	2189602.50	Картометрический	1.00	-
169	534774.98	2189609.95	Картометрический	1.00	-
170	534790.58	2189617.36	Картометрический	1.00	-
171	534801.70	2189627.07	Картометрический	1.00	-
172	534810.27	2189637.02	Картометрический	1.00	-
173	534815.15	2189646.78	Картометрический	1.00	-
174	534824.73	2189660.15	Картометрический	1.00	-
175	534828.33	2189670.61	Картометрический	1.00	-
176	534831.32	2189675.94	Картометрический	1.00	-
177	534835.29	2189681.08	Картометрический	1.00	-
178	534838.87	2189686.49	Картометрический	1.00	-

1	2	3	4	5	6
179	534841.94	2189692.17	Картометрический	1.00	-
180	534844.27	2189696.54	Картометрический	5.00	-
181	534845.91	2189701.15	Картометрический	5.00	-
182	534847.34	2189707.36	Картометрический	5.00	-
183	534848.70	2189712.53	Картометрический	1.00	-
184	534851.31	2189720.37	Картометрический	1.00	-
185	534857.81	2189738.12	Картометрический	1.00	-
186	534866.15	2189760.42	Картометрический	1.00	-
187	534875.06	2189782.78	Картометрический	1.00	-
188	534882.43	2189802.64	Картометрический	1.00	-
189	534891.20	2189824.85	Картометрический	1.00	-
190	534900.38	2189840.29	Картометрический	1.00	-
191	534892.14	2189841.08	Картометрический	1.00	-
192	534810.28	2189846.92	Картометрический	1.00	-
193	534849.76	2190006.34	Картометрический	1.00	-
194	534868.58	2190101.93	Картометрический	1.00	-
195	534896.56	2190111.14	Картометрический	1.00	-
196	534898.32	2190239.49	Картометрический	1.00	-
197	534856.16	2190296.53	Картометрический	1.00	-
198	534695.43	2190273.28	Картометрический	1.00	-
199	534698.85	2190413.12	Картометрический	1.00	-
200	534495.83	2190418.17	Картометрический	1.00	-
201	534479.19	2190333.22	Картометрический	1.00	-
202	534382.53	2190352.36	Картометрический	1.00	-
203	534415.93	2190567.83	Картометрический	5.00	-
204	534282.85	2190575.51	Картометрический	5.00	-
205	534197.41	2190588.57	Картометрический	5.00	-
206	534163.42	2190375.61	Картометрический	1.00	-
207	534164.86	2190373.14	Картометрический	1.00	-
208	534167.68	2190372.19	Аналитический	0.10	-
209	534166.68	2190361.29	Аналитический	0.10	-
210	534160.47	2190359.02	Картометрический	1.00	-
211	534156.93	2190353.47	Картометрический	1.00	-
212	534111.34	2190044.20	Картометрический	1.00	-
213	534112.64	2190039.15	Картометрический	1.00	-
214	534116.13	2190035.14	Картометрический	1.00	-
215	534114.39	2190023.68	Картометрический	1.00	-
216	534110.96	2190021.29	Картометрический	1.00	-
217	534107.85	2190014.30	Картометрический	1.00	-
218	534081.23	2189862.97	Картометрический	1.00	-
219	534041.66	2189635.36	Картометрический	1.00	-
220	534031.32	2189587.16	Картометрический	1.00	-
221	534024.46	2189567.77	Картометрический	1.00	-
222	534025.26	2189563.98	Картометрический	1.00	-
223	534028.32	2189560.59	Аналитический	0.10	-
224	534026.18	2189551.58	Аналитический	0.10	-
225	534018.54	2189546.95	Картометрический	1.00	-
226	533936.46	2189386.55	Картометрический	1.00	-

1	2	3	4	5	6
227	533944.13	2189370.01	Картометрический	1.00	-
111	533998.36	2189328.95	Картометрический	1.00	-
228	534002.01	2189558.61	Картометрический	1.00	-
229	534005.68	2189568.50	Картометрический	1.00	-
230	534011.22	2189567.55	Картометрический	1.00	-
231	534013.58	2189569.79	Картометрический	1.00	-
232	534025.49	2189606.11	Картометрический	1.00	-
233	534032.12	2189640.41	Картометрический	1.00	-
234	534067.27	2189861.37	Картометрический	1.00	-
235	534092.09	2190032.70	Картометрический	1.00	-
236	534113.94	2190169.84	Картометрический	1.00	-
237	534010.29	2190183.75	Картометрический	1.00	-
238	533983.06	2190026.99	Картометрический	1.00	-
239	533972.25	2189932.40	Аналитический	0.10	-
240	533943.80	2189795.56	Аналитический	0.10	-
241	533938.11	2189794.05	Аналитический	0.10	-
242	533863.51	2189807.97	Аналитический	0.10	-
243	533844.19	2189779.85	Картометрический	1.00	-
244	533812.42	2189687.66	Картометрический	1.00	-
245	533767.08	2189674.28	Картометрический	1.00	-
246	533771.73	2189664.60	Картометрический	1.00	-
247	533768.91	2189661.55	Картометрический	1.00	-
248	533769.13	2189658.18	Картометрический	1.00	-
249	533783.12	2189620.97	Картометрический	1.00	-
250	533795.96	2189581.52	Картометрический	1.00	-
251	533830.76	2189593.94	Аналитический	0.10	-
252	533870.95	2189593.78	Аналитический	0.10	-
253	533878.23	2189593.79	Аналитический	0.10	-
254	533932.42	2189579.87	Картометрический	1.00	-
228	534002.01	2189558.61	Картометрический	1.00	-
					-
255	533844.19	2188833.71	Картометрический	1.00	-
256	533844.97	2188846.72	Картометрический	1.00	-
257	533841.87	2188853.19	Картометрический	1.00	-
258	533818.04	2188886.77	Картометрический	1.00	-
259	533805.79	2188906.40	Картометрический	1.00	-
260	533783.11	2188962.73	Картометрический	1.00	-
261	533780.66	2188985.17	Картометрический	1.00	-
262	533775.32	2188996.11	Картометрический	1.00	-
263	533769.67	2189020.31	Картометрический	1.00	-
264	533777.07	2189061.52	Картометрический	1.00	-
265	533801.15	2189094.14	Картометрический	1.00	-
266	533820.32	2189118.43	Картометрический	1.00	-
267	533848.72	2189141.46	Картометрический	1.00	-
268	533895.47	2189177.32	Картометрический	1.00	-
269	533900.02	2189186.07	Картометрический	1.00	-
270	533893.95	2189188.36	Картометрический	1.00	-

1	2	3	4	5	6
271	533888.26	2189197.86	Картометрический	1.00	-
272	533874.56	2189242.14	Картометрический	1.00	-
273	533870.42	2189243.03	Картометрический	1.00	-
274	533867.79	2189241.99	Аналитический	0.10	-
275	533862.63	2189254.20	Аналитический	0.10	-
276	533858.93	2189242.69	Аналитический	0.10	-
277	533853.85	2189230.94	Аналитический	0.10	-
278	533844.96	2189209.06	Аналитический	0.10	-
279	533840.24	2189211.13	Аналитический	0.10	-
280	533831.28	2189215.63	Картометрический	1.00	-
281	533802.73	2189231.07	Картометрический	1.00	-
282	533785.67	2189239.05	Картометрический	1.00	-
283	533764.97	2189249.74	Картометрический	1.00	-
284	533698.15	2189294.87	Картометрический	1.00	-
285	533725.65	2189334.76	Картометрический	1.00	-
286	533748.76	2189364.94	Картометрический	1.00	-
287	533799.70	2189353.10	Картометрический	1.00	-
288	533826.13	2189361.10	Картометрический	1.00	-
289	533840.72	2189367.33	Картометрический	1.00	-
290	533835.92	2189381.73	Картометрический	1.00	-
291	533830.89	2189382.00	Картометрический	1.00	-
292	533827.00	2189398.38	Картометрический	1.00	-
293	533830.02	2189400.82	Картометрический	1.00	-
294	533818.31	2189446.73	Картометрический	1.00	-
295	533761.69	2189634.36	Картометрический	1.00	-
296	533752.60	2189657.36	Картометрический	1.00	-
297	533743.51	2189675.26	Картометрический	1.00	-
298	533721.74	2189713.35	Картометрический	1.00	-
299	533651.06	2189823.37	Картометрический	1.00	-
300	533542.84	2189870.38	Картометрический	1.00	-
301	533360.37	2189685.14	Картометрический	1.00	-
302	533457.21	2189551.50	Картометрический	1.00	-
303	533353.59	2189435.29	Картометрический	1.00	-
304	533219.95	2189338.44	Картометрический	1.00	-
305	533174.43	2189244.51	Картометрический	1.00	-
306	533144.41	2189108.93	Картометрический	1.00	-
307	533006.50	2189135.90	Картометрический	1.00	-
308	532982.77	2189074.29	Картометрический	1.00	-
309	533014.79	2189045.21	Картометрический	1.00	-
310	532998.60	2189001.58	Картометрический	1.00	-
311	533061.36	2188960.05	Картометрический	1.00	-
312	533141.11	2188901.96	Картометрический	1.00	-
313	533090.63	2188825.43	Картометрический	1.00	-
314	533116.17	2188783.18	Картометрический	1.00	-
315	533159.49	2188736.77	Картометрический	1.00	-
316	533190.85	2188721.67	Картометрический	1.00	-
317	533225.51	2188730.31	Картометрический	1.00	-
318	533258.35	2188770.31	Картометрический	1.00	-

1	2	3	4	5	6
319	533303.72	2188855.29	Картометрический	1.00	-
320	533320.88	2188790.96	Картометрический	1.00	-
321	533380.16	2188775.14	Картометрический	1.00	-
322	533392.21	2188720.11	Картометрический	1.00	-
323	533537.82	2188736.77	Картометрический	1.00	-
324	533569.92	2188708.26	Картометрический	1.00	-
325	533700.19	2188743.06	Картометрический	1.00	-
326	533806.29	2188792.05	Картометрический	1.00	-
255	533844.19	2188833.71	Картометрический	1.00	-
327	533574.10	2189254.91	Картометрический	1.00	-
328	533626.52	2189327.18	Картометрический	1.00	-
329	533619.95	2189381.91	Картометрический	1.00	-
330	533592.47	2189416.67	Картометрический	1.00	-
331	533469.60	2189324.69	Картометрический	1.00	-
332	533434.35	2189292.15	Картометрический	1.00	-
333	533422.17	2189265.39	Картометрический	1.00	-
334	533460.31	2189263.86	Картометрический	1.00	-
335	533511.58	2189263.00	Картометрический	1.00	-
327	533574.10	2189254.91	Картометрический	1.00	-
336	534165.02	2188642.98	Картометрический	1.00	-
337	534165.87	2188648.87	Картометрический	1.00	-
338	534158.09	2188651.10	Картометрический	1.00	-
339	534156.26	2188649.58	Картометрический	1.00	-
340	534143.02	2188659.18	Картометрический	1.00	-
341	534144.08	2188661.10	Картометрический	1.00	-
342	534143.12	2188665.04	Картометрический	1.00	-
343	534135.79	2188674.36	Картометрический	1.00	-
344	534111.31	2188728.15	Картометрический	1.00	-
345	534041.93	2188897.89	Картометрический	1.00	-
346	534008.76	2188981.34	Картометрический	1.00	-
347	533994.59	2189015.71	Картометрический	1.00	-
348	533969.83	2189061.47	Картометрический	1.00	-
349	533932.58	2189121.89	Картометрический	1.00	-
350	533928.63	2189129.39	Картометрический	1.00	-
351	533925.73	2189134.30	Картометрический	1.00	-
352	533922.83	2189133.18	Картометрический	1.00	-
353	533911.46	2189124.80	Картометрический	1.00	-
354	533908.72	2189109.74	Картометрический	1.00	-
355	533880.21	2189095.30	Картометрический	1.00	-
356	533877.35	2189083.11	Картометрический	1.00	-
357	533835.81	2189054.42	Картометрический	1.00	-
358	533822.66	2189035.42	Картометрический	1.00	-
359	533825.25	2188992.01	Картометрический	1.00	-
360	533836.62	2188955.74	Картометрический	1.00	-
361	533853.90	2188918.37	Картометрический	1.00	-
362	533876.59	2188894.06	Картометрический	1.00	-

1	2	3	4	5	6
363	533899.07	2188885.07	Картометрический	1.00	-
364	533911.06	2188852.49	Картометрический	1.00	-
365	533895.09	2188781.22	Картометрический	1.00	-
366	533883.53	2188757.13	Картометрический	1.00	-
367	533898.16	2188712.41	Картометрический	1.00	-
368	533935.42	2188700.72	Картометрический	1.00	-
369	533973.64	2188663.61	Картометрический	1.00	-
370	534056.37	2188566.55	Картометрический	1.00	-
371	533957.33	2188484.09	Картометрический	1.00	-
372	533959.66	2188480.82	Картометрический	1.00	-
373	534000.11	2188514.15	Картометрический	1.00	-
374	534043.66	2188550.68	Картометрический	1.00	-
375	534059.86	2188564.13	Картометрический	1.00	-
376	534064.51	2188558.62	Картометрический	1.00	-
377	534148.69	2188634.66	Картометрический	1.00	-
336	534165.02	2188642.98	Картометрический	1.00	-
3. Сведения о характерных точках части (частей) границы объекта					
Обозначение характерных точек части границы	Координаты, м		Метод определения координат характерной точки	Средняя квадратическая погрешность положения характерной точки (Mt), м	Описание обозначения точки на местности (при наличии)
	X	Y			
1	2	3	4	5	6
Часть №					
-	-	-	-	-	-

Рисунок 5
 План граница объектов



Масштаб 1:2000

Границы объектов, выделенные в плане
 Границы объектов, выделенные в плане
 Границы объектов, выделенные в плане
 Границы объектов, выделенные в плане

Федеральное государственное учреждение
 «Федеральный центр геодезии, картографии и кадастра»
 Федеральное государственное учреждение
 «Федеральный центр геодезии, картографии и кадастра»

ОПИСАНИЕ МЕСТОПОЛОЖЕНИЯ ГРАНИЦ

Общественно-деловая зона села Ячейка - ОД/1

(наименование объекта, местоположение границ которого описано
(далее - объект))

Раздел 1

Сведения об объекте		
№ п/п	Характеристики объекта	Описание характеристик
1	2	3
1	Местоположение объекта	Воронежская область, Эртильский муниципальный район, Ячейское сельское поселение, село Ячейка
2	Площадь объекта \pm величина погрешности определения площади ($P \pm \Delta P$)	54260 \pm 815 м ²
3	Иные характеристики объекта	-

Раздел 2

Сведения о местоположении границ объекта					
1. Система координат: МСК - 36, зона 2					
2. Сведения о характерных точках границ объекта					
Обозначение характерных точек границ	Координаты, м		Метод определения координат характерной точки	Средняя квадратическая погрешность положения характерной точки (Mt), м	Описание обозначения точки на местности (при наличии)
	X	Y			
1	2	3	4	5	6
1	533844.96	2189209.06	Картометрический	1.00	-
2	533853.85	2189230.94	Аналитический	0.10	-
3	533858.93	2189242.69	Аналитический	0.10	-
4	533862.63	2189254.20	Картометрический	1.00	-
5	533866.31	2189259.78	Картометрический	1.00	-
6	533867.59	2189266.70	Картометрический	1.00	-
7	533846.21	2189343.82	Картометрический	1.00	-
8	533840.72	2189367.33	Картометрический	1.00	-
9	533826.13	2189361.10	Картометрический	1.00	-
10	533799.70	2189353.10	Картометрический	1.00	-
11	533748.76	2189364.94	Картометрический	1.00	-
12	533725.65	2189334.76	Картометрический	1.00	-
13	533698.15	2189294.87	Картометрический	1.00	-
14	533764.97	2189249.74	Картометрический	1.00	-
15	533785.67	2189239.05	Картометрический	1.00	-
16	533802.73	2189231.07	Картометрический	1.00	-
17	533831.28	2189215.63	Картометрический	1.00	-
18	533840.24	2189211.13	Картометрический	1.00	-
1	533844.96	2189209.06	Картометрический	1.00	-
19	533966.98	2189270.85	Картометрический	1.00	-
20	533998.36	2189328.95	Картометрический	1.00	-
21	533944.13	2189370.01	Картометрический	1.00	-
22	533936.46	2189386.55	Картометрический	1.00	-
23	533922.41	2189369.41	Картометрический	1.00	-
24	533907.63	2189363.15	Картометрический	1.00	-
25	533869.98	2189357.29	Картометрический	1.00	-
26	533865.92	2189354.30	Картометрический	1.00	-
27	533864.88	2189351.34	Картометрический	1.00	-
28	533870.09	2189326.48	Картометрический	1.00	-
29	533882.10	2189289.39	Картометрический	1.00	-
19	533966.98	2189270.85	Картометрический	1.00	-
30	533915.58	2189382.18	Картометрический	1.00	-

1	2	3	4	5	6
31	533922.51	2189390.08	Картометрический	1.00	-
32	534004.74	2189548.84	Картометрический	1.00	-
33	534005.16	2189555.65	Картометрический	1.00	-
34	534002.01	2189558.61	Картометрический	1.00	-
35	533932.42	2189579.87	Аналитический	0.10	-
36	533878.23	2189593.79	Аналитический	0.10	-
37	533870.95	2189593.78	Аналитический	0.10	-
38	533830.76	2189593.94	Аналитический	0.10	-
39	533795.96	2189581.52	Картометрический	1.00	-
40	533831.08	2189472.34	Картометрический	1.00	-
41	533832.49	2189471.17	Картометрический	1.00	-
42	533834.85	2189471.34	Картометрический	1.00	-
43	533839.24	2189455.69	Картометрический	1.00	-
44	533838.07	2189453.56	Картометрический	1.00	-
45	533837.22	2189450.51	Картометрический	1.00	-
46	533857.09	2189378.10	Картометрический	1.00	-
47	533858.93	2189375.20	Картометрический	1.00	-
48	533864.07	2189375.18	Картометрический	1.00	-
49	533900.83	2189377.64	Картометрический	1.00	-
30	533915.58	2189382.18	Картометрический	1.00	-

3. Сведения о характерных точках части (частей) границы объекта

Обозначение характерных точек части границы	Координаты, м		Метод определения координат характерной точки	Средняя квадратическая погрешность положения характерной точки (Mt), м	Описание обозначения точки на местности (при наличии)
	X	Y			
1	2	3	4	5	6
Часть №					
-	-	-	-	-	-



Раздел 4

План граници объекта



Масштаб 1:2000

Используемые условные знаки и обозначения:

-  границы территориальной зоны
-  характерная точка граници территориальной зоны

Заместитель руководителя БУНО «Нормативно-проектный центр»

Подпись: А.В. Ромашов Дата: « 21 » января 2021 г.

Место для оттиска печати (для лазерной печати, составившего описание местоположения граници объекта)



ОПИСАНИЕ МЕСТОПОЛОЖЕНИЯ ГРАНИЦ

Зона улиц, дорог, инженерной и транспортной инфраструктуры села Ячейка - ИТ1/1

 (наименование объекта, местоположение границ которого описано
 (далее - объект))

Раздел 1

Сведения об объекте		
№ п/п	Характеристики объекта	Описание характеристик
1	2	3
1	Местоположение объекта	Воронежская область, Эртильский муниципальный район, Ячейское сельское поселение, село Ячейка
2	Площадь объекта \pm величина погрешности определения площади ($P \pm \Delta P$)	66291 \pm 4506 м ²
3	Иные характеристики объекта	-

Раздел 2

Сведения о местоположении границ объекта					
1. Система координат: МСК - 36, зона 2					
2. Сведения о характерных точках границ объекта					
Обозначение характерных точек границ	Координаты, м		Метод определения координат характерной точки	Средняя квадратическая погрешность положения характерной точки (Mt), м	Описание обозначения точки на местности (при наличии)
	X	Y			
1	2	3	4	5	6
1	534730.00	2188409.37	Картометрический	1.00	-
2	534719.54	2188414.93	Картометрический	1.00	-
3	534713.48	2188412.99	Аналитический	0.10	-
4	534710.53	2188412.99	Аналитический	0.10	-
5	534610.39	2188457.20	Картометрический	1.00	-
6	534609.34	2188458.91	Картометрический	1.00	-
7	534609.34	2188462.43	Картометрический	1.00	-
8	534601.58	2188465.82	Картометрический	1.00	-
9	534599.26	2188462.99	Картометрический	1.00	-
10	534597.23	2188462.92	Картометрический	1.00	-
11	534420.50	2188540.19	Картометрический	1.00	-
12	534353.64	2188566.23	Картометрический	1.00	-
13	534290.63	2188594.28	Картометрический	1.00	-
14	534250.29	2188615.95	Картометрический	1.00	-
15	534163.48	2188674.72	Картометрический	1.00	-
16	534163.73	2188676.76	Картометрический	1.00	-
17	534167.52	2188679.19	Аналитический	0.10	-
18	534158.23	2188689.80	Аналитический	0.10	-
19	534155.04	2188689.42	Картометрический	1.00	-
20	534152.74	2188690.29	Картометрический	1.00	-
21	534133.44	2188731.05	Картометрический	1.00	-
22	534060.27	2188905.55	Картометрический	1.00	-
23	534015.76	2189018.46	Картометрический	1.00	-
24	534015.61	2189020.34	Картометрический	1.00	-
25	534020.29	2189022.19	Аналитический	0.10	-
26	534014.45	2189034.67	Аналитический	0.10	-
27	534009.76	2189035.64	Картометрический	1.00	-
28	534006.26	2189037.12	Картометрический	1.00	-
29	533987.85	2189075.62	Картометрический	1.00	-
30	533950.17	2189140.42	Картометрический	1.00	-
31	533946.42	2189147.69	Картометрический	1.00	-
32	533942.70	2189150.91	Картометрический	1.00	-
33	533936.55	2189169.12	Картометрический	1.00	-
34	533931.51	2189165.63	Картометрический	1.00	-
35	533917.08	2189158.05	Картометрический	1.00	-

1	2	3	4	5	6
36	533909.93	2189154.69	Картометрический	1.00	-
37	533925.73	2189134.30	Картометрический	1.00	-
38	533928.63	2189129.39	Картометрический	1.00	-
39	533932.58	2189121.89	Картометрический	1.00	-
40	533969.83	2189061.47	Картометрический	1.00	-
41	533994.59	2189015.71	Картометрический	1.00	-
42	534008.76	2188981.34	Картометрический	1.00	-
43	534041.93	2188897.89	Картометрический	1.00	-
44	534111.31	2188728.15	Картометрический	1.00	-
45	534135.79	2188674.36	Картометрический	1.00	-
46	534143.12	2188665.04	Картометрический	1.00	-
47	534144.08	2188661.10	Картометрический	1.00	-
48	534143.02	2188659.18	Аналитический	0.10	-
49	534156.26	2188649.58	Аналитический	0.10	-
50	534158.09	2188651.10	Картометрический	1.00	-
51	534165.87	2188648.87	Картометрический	1.00	-
52	534165.02	2188642.98	Картометрический	1.00	-
53	534265.13	2188569.65	Картометрический	1.00	-
54	534612.39	2188422.59	Картометрический	1.00	-
55	534708.97	2188387.49	Картометрический	1.00	-
56	534728.74	2188405.76	Картометрический	1.00	-
1	534730.00	2188409.37	Картометрический	1.00	-
57	533932.58	2189177.04	Картометрический	1.00	-
58	533918.59	2189204.90	Картометрический	1.00	-
59	533915.56	2189209.26	Картометрический	1.00	-
60	533911.37	2189217.01	Картометрический	1.00	-
61	533882.10	2189289.39	Картометрический	1.00	-
62	533870.09	2189326.48	Картометрический	1.00	-
63	533864.88	2189351.34	Картометрический	1.00	-
64	533865.92	2189354.30	Картометрический	1.00	-
65	533869.98	2189357.29	Картометрический	1.00	-
66	533907.63	2189363.15	Картометрический	1.00	-
67	533922.41	2189369.41	Картометрический	1.00	-
68	533936.46	2189386.55	Картометрический	1.00	-
69	534018.54	2189546.95	Картометрический	1.00	-
70	534026.18	2189551.58	Аналитический	0.10	-
71	534028.32	2189560.59	Аналитический	0.10	-
72	534025.26	2189563.98	Картометрический	1.00	-
73	534024.46	2189567.77	Картометрический	1.00	-
74	534031.32	2189587.16	Картометрический	1.00	-
75	534041.66	2189635.36	Картометрический	1.00	-
76	534081.23	2189862.97	Картометрический	1.00	-
77	534107.85	2190014.30	Картометрический	1.00	-
78	534110.96	2190021.29	Картометрический	1.00	-
79	534114.39	2190023.68	Аналитический	0.10	-
80	534116.13	2190035.14	Аналитический	0.10	-
81	534112.64	2190039.15	Картометрический	1.00	-

1	2	3	4	5	6
82	534111.34	2190044.20	Картометрический	1.00	-
83	534156.93	2190353.47	Картометрический	1.00	-
84	534160.47	2190359.02	Картометрический	1.00	-
85	534166.68	2190361.29	Аналитический	0.10	-
86	534167.68	2190372.19	Аналитический	0.10	-
87	534164.86	2190373.14	Картометрический	1.00	-
88	534163.42	2190375.61	Картометрический	1.00	-
89	534197.41	2190588.57	Картометрический	5.00	-
90	534181.13	2190591.06	Картометрический	5.00	-
91	534146.66	2190375.17	Картометрический	1.00	-
92	534117.85	2190171.32	Картометрический	1.00	-
93	534114.25	2190171.75	Картометрический	1.00	-
94	534113.94	2190169.84	Картометрический	1.00	-
95	534092.09	2190032.70	Аналитический	0.10	-
96	534067.27	2189861.37	Аналитический	0.10	-
97	534032.12	2189640.41	Картометрический	1.00	-
98	534025.49	2189606.11	Картометрический	1.00	-
99	534013.58	2189569.79	Картометрический	1.00	-
100	534011.22	2189567.55	Картометрический	1.00	-
101	534005.68	2189568.50	Аналитический	0.10	-
102	534002.01	2189558.61	Аналитический	0.10	-
103	534005.16	2189555.65	Картометрический	1.00	-
104	534004.74	2189548.84	Картометрический	1.00	-
105	533922.51	2189390.08	Картометрический	1.00	-
106	533915.58	2189382.18	Картометрический	1.00	-
107	533900.83	2189377.64	Картометрический	1.00	-
108	533864.07	2189375.18	Картометрический	1.00	-
109	533858.93	2189375.20	Картометрический	1.00	-
110	533857.09	2189378.10	Картометрический	1.00	-
111	533837.22	2189450.51	Картометрический	1.00	-
112	533838.07	2189453.56	Картометрический	1.00	-
113	533839.24	2189455.69	Картометрический	1.00	-
114	533834.85	2189471.34	Картометрический	1.00	-
115	533832.49	2189471.17	Картометрический	1.00	-
116	533831.08	2189472.34	Картометрический	1.00	-
117	533795.96	2189581.52	Картометрический	1.00	-
118	533783.12	2189620.97	Картометрический	1.00	-
119	533769.13	2189658.18	Картометрический	1.00	-
120	533768.91	2189661.55	Картометрический	1.00	-
121	533771.73	2189664.60	Аналитический	0.10	-
122	533767.08	2189674.28	Аналитический	0.10	-
123	533763.13	2189674.57	Картометрический	1.00	-
124	533760.13	2189676.62	Картометрический	1.00	-
125	533747.98	2189700.69	Картометрический	1.00	-
126	533665.61	2189829.74	Картометрический	1.00	-
127	533537.77	2190037.02	Картометрический	1.00	-
128	533520.80	2190066.34	Картометрический	1.00	-
129	533520.95	2190071.03	Картометрический	1.00	-

1	2	3	4	5	6
130	533524.39	2190075.05	Картометрический	1.00	-
131	533522.95	2190076.86	Картометрический	1.00	-
132	533507.80	2190071.23	Картометрический	1.00	-
133	533663.03	2189818.17	Картометрический	1.00	-
134	533651.06	2189823.37	Картометрический	1.00	-
135	533721.74	2189713.35	Картометрический	1.00	-
136	533743.51	2189675.26	Картометрический	1.00	-
137	533752.60	2189657.36	Картометрический	1.00	-
138	533761.69	2189634.36	Картометрический	1.00	-
139	533818.31	2189446.73	Картометрический	1.00	-
140	533830.02	2189400.82	Картометрический	1.00	-
141	533827.00	2189398.38	Картометрический	1.00	-
142	533830.89	2189382.00	Картометрический	1.00	-
143	533835.92	2189381.73	Картометрический	1.00	-
144	533840.72	2189367.33	Картометрический	1.00	-
145	533846.21	2189343.82	Картометрический	1.00	-
146	533867.59	2189266.70	Картометрический	1.00	-
147	533866.31	2189259.78	Картометрический	1.00	-
148	533862.63	2189254.20	Аналитический	0.10	-
149	533867.79	2189241.99	Аналитический	0.10	-
150	533870.42	2189243.03	Картометрический	1.00	-
151	533874.56	2189242.14	Картометрический	1.00	-
152	533888.26	2189197.86	Картометрический	1.00	-
153	533893.95	2189188.36	Картометрический	1.00	-
154	533900.02	2189186.07	Картометрический	1.00	-
155	533907.25	2189160.15	Картометрический	1.00	-
156	533910.51	2189161.72	Картометрический	1.00	-
157	533914.09	2189166.16	Картометрический	1.00	-
158	533921.91	2189172.58	Аналитический	0.10	-
159	533927.36	2189175.55	Аналитический	0.10	-
57	533932.58	2189177.04	Картометрический	1.00	-

3. Сведения о характерных точках части (частей) границы объекта

Обозначение характерных точек части границы	Координаты, м		Метод определения координат характерной точки	Средняя квадратическая погрешность положения характерной точки (Mt), м	Описание обозначения точки на местности (при наличии)
	X	Y			
1	2	3	4	5	6
Часть №					
-	-	-	-	-	-

Рисунок 4

План граница объекта



Использование условных знаков и обозначения:

-  граница территориальной зоны
-  административная точка граница территориальной зоны

Масштаб 1:5000

Заместитель руководителя БУНО Информационно-проектный центр
 Подпись:  Дата: 21.01.2021 г.
 Место для печати (подпись, составитель, описание, исполнительная граница объекта)



ОПИСАНИЕ МЕСТОПОЛОЖЕНИЯ ГРАНИЦ

Зона сельскохозяйственного использования в границах населенного пункта села Ячейка -
СХ1/1

(наименование объекта, местоположение границ которого описано
(далее - объект)

Раздел 1

Сведения об объекте		
№ п/п	Характеристики объекта	Описание характеристик
1	2	3
1	Местоположение объекта	Воронежская область, Эртильский муниципальный район, Ячейское сельское поселение, село Ячейка
2	Площадь объекта \pm величина погрешности определения площади ($P \pm \Delta P$)	555580 \pm -2609 м ²
3	Иные характеристики объекта	-

Раздел 2

Сведения о местоположении границ объекта					
1. Система координат: МСК - 36, зона 2					
2. Сведения о характерных точках границ объекта					
Обозначение характерных точек границ	Координаты, м		Метод определения координат характерной точки	Средняя квадратическая погрешность положения характерной точки (Mt), м	Описание обозначения точки на местности (при наличии)
	X	Y			
1	2	3	4	5	6
1	534900.38	2189840.29	Картометрический	1.00	-
2	534903.01	2189844.57	Картометрический	1.00	-
3	534915.02	2189862.28	Картометрический	1.00	-
4	534929.29	2189882.96	Картометрический	1.00	-
5	534939.04	2189895.34	Картометрический	1.00	-
6	534939.88	2189896.14	Картометрический	1.00	-
7	534959.78	2189943.48	Картометрический	1.00	-
8	534959.95	2189947.57	Картометрический	1.00	-
9	534960.95	2189952.39	Картометрический	1.00	-
10	534962.22	2189956.92	Картометрический	1.00	-
11	534964.02	2189960.03	Картометрический	1.00	-
12	534966.68	2189964.40	Картометрический	1.00	-
13	534971.28	2189968.31	Картометрический	1.00	-
14	534976.24	2189971.71	Картометрический	1.00	-
15	534977.27	2189972.00	Картометрический	1.00	-
16	534981.37	2189978.01	Картометрический	1.00	-
17	534998.06	2190037.42	Картометрический	1.00	-
18	534994.46	2190094.18	Картометрический	1.00	-
19	534971.46	2190138.15	Картометрический	1.00	-
20	534936.62	2190178.66	Картометрический	1.00	-
21	534898.32	2190239.49	Картометрический	1.00	-
22	534896.56	2190111.14	Картометрический	1.00	-
23	534868.58	2190101.93	Картометрический	1.00	-
24	534849.76	2190006.34	Картометрический	1.00	-
25	534810.28	2189846.92	Картометрический	1.00	-
26	534892.14	2189841.08	Картометрический	1.00	-
1	534900.38	2189840.29	Картометрический	1.00	-
27	534846.08	2188537.41	Картометрический	1.00	-
28	534863.48	2188553.78	Аналитический	0.10	-
29	534886.37	2188577.54	Аналитический	0.10	-
30	534906.33	2188597.78	Аналитический	0.10	-
31	534982.87	2188670.82	Аналитический	0.10	-
32	534989.09	2188676.62	Аналитический	0.10	-

1	2	3	4	5	6
33	534990.39	2188679.24	Аналитический	0.10	-
34	534990.24	2188682.12	Аналитический	0.10	-
35	534986.76	2188686.75	Аналитический	0.10	-
36	534979.67	2188696.07	Аналитический	0.10	-
37	534957.94	2188723.20	Аналитический	0.10	-
38	534916.19	2188777.03	Аналитический	0.10	-
39	534890.31	2188809.01	Аналитический	0.10	-
40	534893.60	2188813.76	Аналитический	0.10	-
41	534928.29	2188847.47	Картометрический	1.00	-
42	534701.74	2189118.97	Картометрический	1.00	-
43	534681.29	2189081.81	Картометрический	1.00	-
44	534601.88	2189034.36	Картометрический	1.00	-
45	534619.31	2188994.66	Картометрический	1.00	-
46	534657.08	2188930.74	Картометрический	1.00	-
47	534608.66	2188894.91	Картометрический	1.00	-
48	534711.89	2188789.74	Картометрический	1.00	-
49	534733.58	2188717.30	Картометрический	1.00	-
50	534754.50	2188668.88	Картометрический	1.00	-
51	534780.45	2188616.59	Картометрический	1.00	-
27	534846.08	2188537.41	Картометрический	1.00	-
52	534515.74	2189389.23	Картометрический	1.00	-
53	534509.78	2189429.29	Картометрический	1.00	-
54	534517.52	2189459.69	Картометрический	1.00	-
55	534526.78	2189487.16	Картометрический	1.00	-
56	534537.57	2189509.47	Картометрический	1.00	-
57	534557.37	2189518.58	Картометрический	1.00	-
58	534567.22	2189512.17	Картометрический	1.00	-
59	534568.57	2189514.07	Картометрический	1.00	-
60	534588.46	2189528.24	Картометрический	1.00	-
61	534593.61	2189531.91	Картометрический	1.00	-
62	534588.91	2189533.73	Картометрический	1.00	-
63	534580.34	2189539.38	Картометрический	1.00	-
64	534575.33	2189545.55	Картометрический	1.00	-
65	534572.27	2189551.35	Картометрический	1.00	-
66	534567.26	2189556.90	Картометрический	1.00	-
67	534563.26	2189562.76	Картометрический	1.00	-
68	534559.54	2189568.90	Картометрический	1.00	-
69	534555.02	2189575.63	Картометрический	1.00	-
70	534547.48	2189584.22	Картометрический	1.00	-
71	534541.90	2189594.90	Картометрический	1.00	-
72	534538.91	2189603.51	Картометрический	1.00	-
73	534534.48	2189610.66	Картометрический	1.00	-
74	534530.20	2189615.41	Картометрический	1.00	-
75	534524.98	2189620.37	Картометрический	1.00	-
76	534522.88	2189624.48	Картометрический	1.00	-

1	2	3	4	5	6
77	534522.94	2189627.59	Картометрический	1.00	-
78	534522.01	2189630.45	Картометрический	1.00	-
79	534520.27	2189634.02	Картометрический	1.00	-
80	534519.15	2189639.66	Картометрический	1.00	-
81	534517.54	2189643.27	Картометрический	1.00	-
82	534515.19	2189646.23	Картометрический	1.00	-
83	534510.40	2189648.29	Картометрический	1.00	-
84	534504.30	2189650.98	Картометрический	1.00	-
85	534494.10	2189654.83	Картометрический	1.00	-
86	534478.27	2189659.79	Картометрический	1.00	-
87	534467.99	2189662.79	Картометрический	1.00	-
88	534460.34	2189662.23	Картометрический	1.00	-
89	534448.39	2189659.34	Картометрический	1.00	-
90	534440.29	2189655.60	Картометрический	1.00	-
91	534435.92	2189654.41	Картометрический	1.00	-
92	534432.70	2189653.00	Картометрический	1.00	-
93	534429.17	2189650.69	Картометрический	1.00	-
94	534425.53	2189648.92	Картометрический	1.00	-
95	534421.87	2189646.61	Картометрический	1.00	-
96	534418.21	2189643.55	Картометрический	1.00	-
97	534414.57	2189639.13	Картометрический	1.00	-
98	534410.66	2189633.90	Картометрический	1.00	-
99	534405.56	2189628.97	Картометрический	1.00	-
100	534404.63	2189626.37	Картометрический	1.00	-
101	534406.11	2189625.43	Картометрический	1.00	-
102	534408.23	2189624.93	Картометрический	1.00	-
103	534410.29	2189624.03	Картометрический	1.00	-
104	534411.43	2189621.34	Картометрический	1.00	-
105	534411.38	2189616.52	Картометрический	1.00	-
106	534411.09	2189613.70	Картометрический	1.00	-
107	534411.15	2189611.01	Картометрический	1.00	-
108	534411.89	2189609.75	Картометрический	1.00	-
109	534412.83	2189609.01	Картометрический	1.00	-
110	534414.02	2189608.21	Картометрический	1.00	-
111	534415.19	2189605.92	Картометрический	1.00	-
112	534414.77	2189600.48	Картометрический	1.00	-
113	534412.11	2189596.73	Картометрический	1.00	-
114	534409.62	2189594.58	Картометрический	1.00	-
115	534407.28	2189591.50	Картометрический	1.00	-
116	534405.90	2189589.02	Картометрический	1.00	-
117	534403.53	2189585.54	Картометрический	1.00	-
118	534397.23	2189578.70	Картометрический	1.00	-
119	534392.26	2189574.07	Картометрический	1.00	-
120	534388.28	2189571.62	Картометрический	1.00	-
121	534385.75	2189569.31	Картометрический	1.00	-
122	534381.36	2189565.05	Картометрический	1.00	-

1	2	3	4	5	6
123	534378.00	2189560.72	Картометрический	1.00	-
124	534374.00	2189560.55	Картометрический	1.00	-
125	534371.65	2189559.91	Картометрический	1.00	-
126	534369.69	2189557.54	Картометрический	1.00	-
127	534365.96	2189555.28	Картометрический	1.00	-
128	534359.22	2189551.00	Картометрический	1.00	-
129	534353.44	2189550.60	Картометрический	1.00	-
130	534348.99	2189549.07	Картометрический	1.00	-
131	534344.49	2189547.41	Картометрический	1.00	-
132	534339.47	2189545.24	Картометрический	1.00	-
133	534332.90	2189542.18	Картометрический	1.00	-
134	534326.25	2189538.88	Картометрический	1.00	-
135	534316.91	2189536.02	Картометрический	1.00	-
136	534309.89	2189534.03	Картометрический	1.00	-
137	534302.25	2189532.13	Картометрический	1.00	-
138	534293.77	2189530.43	Картометрический	1.00	-
139	534284.46	2189528.35	Картометрический	1.00	-
140	534274.77	2189527.47	Картометрический	1.00	-
141	534264.19	2189527.49	Картометрический	1.00	-
142	534253.89	2189530.23	Картометрический	1.00	-
143	534247.28	2189532.41	Картометрический	1.00	-
144	534241.09	2189533.84	Картометрический	1.00	-
145	534236.03	2189534.87	Картометрический	1.00	-
146	534230.77	2189536.38	Картометрический	1.00	-
147	534225.44	2189536.35	Картометрический	1.00	-
148	534218.35	2189533.35	Картометрический	1.00	-
149	534205.80	2189531.75	Картометрический	1.00	-
150	534200.51	2189531.34	Картометрический	1.00	-
151	534192.04	2189530.57	Картометрический	1.00	-
152	534187.56	2189530.53	Картометрический	1.00	-
153	534184.24	2189531.24	Картометрический	1.00	-
154	534181.09	2189530.77	Картометрический	1.00	-
155	534177.58	2189529.50	Картометрический	1.00	-
156	534174.57	2189528.74	Картометрический	1.00	-
157	534170.53	2189528.31	Картометрический	1.00	-
158	534167.02	2189527.60	Картометрический	1.00	-
159	534163.83	2189524.52	Картометрический	1.00	-
160	534160.38	2189523.42	Картометрический	1.00	-
161	534157.10	2189523.52	Картометрический	1.00	-
162	534154.33	2189523.71	Картометрический	1.00	-
163	534150.85	2189523.13	Картометрический	1.00	-
164	534146.91	2189522.41	Картометрический	1.00	-
165	534142.41	2189519.90	Картометрический	1.00	-
166	534140.58	2189517.62	Картометрический	1.00	-
167	534139.43	2189516.35	Картометрический	1.00	-
168	534137.84	2189515.03	Картометрический	1.00	-

1	2	3	4	5	6
169	534135.10	2189513.81	Картометрический	1.00	-
170	534131.73	2189512.48	Картометрический	1.00	-
171	534128.86	2189512.01	Картометрический	1.00	-
172	534125.24	2189511.37	Картометрический	1.00	-
173	534121.28	2189509.44	Картометрический	1.00	-
174	534117.40	2189505.98	Картометрический	1.00	-
175	534113.89	2189501.37	Картометрический	1.00	-
176	534110.12	2189494.49	Картометрический	1.00	-
177	534106.70	2189491.58	Картометрический	1.00	-
178	534102.61	2189492.00	Картометрический	1.00	-
179	534099.26	2189490.83	Картометрический	1.00	-
180	534094.73	2189486.61	Картометрический	1.00	-
181	534089.61	2189479.82	Картометрический	1.00	-
182	534085.86	2189474.19	Картометрический	1.00	-
183	534081.92	2189471.15	Картометрический	1.00	-
184	534079.28	2189468.58	Картометрический	1.00	-
185	534076.79	2189467.47	Картометрический	1.00	-
186	534073.98	2189465.30	Картометрический	1.00	-
187	534071.03	2189461.61	Картометрический	1.00	-
188	534069.22	2189456.60	Картометрический	1.00	-
189	534070.18	2189451.95	Картометрический	1.00	-
190	534068.08	2189444.65	Картометрический	1.00	-
191	534065.24	2189438.54	Картометрический	1.00	-
192	534062.90	2189431.41	Картометрический	1.00	-
193	534061.24	2189424.43	Картометрический	1.00	-
194	534061.27	2189419.08	Картометрический	1.00	-
195	534063.25	2189415.57	Картометрический	1.00	-
196	534066.14	2189411.97	Картометрический	1.00	-
197	534067.79	2189407.48	Картометрический	1.00	-
198	534066.57	2189399.12	Картометрический	1.00	-
199	534067.68	2189394.71	Картометрический	1.00	-
200	534070.23	2189390.90	Картометрический	1.00	-
201	534069.09	2189385.33	Картометрический	1.00	-
202	534066.00	2189380.69	Картометрический	1.00	-
203	534062.31	2189375.27	Картометрический	1.00	-
204	534057.35	2189367.16	Картометрический	1.00	-
205	534053.83	2189360.49	Картометрический	1.00	-
206	534052.61	2189356.49	Картометрический	1.00	-
207	534049.49	2189352.99	Картометрический	1.00	-
208	534046.09	2189350.03	Картометрический	1.00	-
209	534042.40	2189344.33	Картометрический	1.00	-
210	534035.37	2189334.71	Картометрический	1.00	-
211	534031.83	2189331.38	Картометрический	1.00	-
212	534030.28	2189329.59	Картометрический	1.00	-
213	534028.70	2189321.10	Картометрический	1.00	-
214	534023.37	2189311.74	Картометрический	1.00	-

1	2	3	4	5	6
215	534018.57	2189302.90	Картометрический	1.00	-
216	534014.13	2189295.15	Картометрический	1.00	-
217	534009.91	2189284.64	Картометрический	1.00	-
218	534008.10	2189274.74	Картометрический	1.00	-
219	534005.56	2189267.00	Картометрический	1.00	-
220	534001.39	2189263.53	Картометрический	1.00	-
221	533994.96	2189261.36	Картометрический	1.00	-
222	533987.34	2189257.35	Картометрический	1.00	-
223	533975.13	2189245.49	Картометрический	1.00	-
224	533963.17	2189228.76	Картометрический	1.00	-
225	533958.06	2189223.50	Картометрический	1.00	-
226	533954.09	2189220.45	Картометрический	1.00	-
227	533949.31	2189217.50	Картометрический	1.00	-
228	533945.24	2189215.07	Картометрический	1.00	-
229	533940.74	2189211.03	Картометрический	1.00	-
230	533937.37	2189206.98	Картометрический	1.00	-
231	533936.19	2189204.12	Картометрический	1.00	-
232	533936.08	2189200.75	Картометрический	1.00	-
233	533936.27	2189197.02	Картометрический	1.00	-
234	533937.27	2189192.89	Картометрический	1.00	-
235	533938.58	2189187.63	Картометрический	1.00	-
236	533941.25	2189182.20	Картометрический	1.00	-
237	533945.30	2189181.33	Картометрический	1.00	-
238	533946.60	2189179.59	Картометрический	1.00	-
239	533943.06	2189175.87	Картометрический	1.00	-
240	533940.03	2189172.48	Картометрический	1.00	-
241	533936.55	2189169.12	Картометрический	1.00	-
242	533942.70	2189150.91	Картометрический	1.00	-
243	533950.54	2189164.49	Картометрический	1.00	-
244	533956.38	2189175.43	Картометрический	1.00	-
245	533970.40	2189194.97	Картометрический	1.00	-
246	533986.85	2189216.26	Картометрический	1.00	-
247	533996.32	2189229.29	Картометрический	1.00	-
248	534000.89	2189236.32	Картометрический	1.00	-
249	534007.72	2189248.33	Картометрический	1.00	-
250	534013.54	2189256.94	Картометрический	1.00	-
251	534021.21	2189268.87	Картометрический	1.00	-
252	534031.24	2189284.09	Картометрический	1.00	-
253	534041.43	2189301.74	Картометрический	1.00	-
254	534049.54	2189317.18	Картометрический	1.00	-
255	534053.78	2189325.05	Картометрический	1.00	-
256	534059.90	2189336.47	Картометрический	1.00	-
257	534062.91	2189341.39	Картометрический	1.00	-
258	534066.89	2189347.26	Картометрический	1.00	-
259	534072.61	2189355.70	Картометрический	1.00	-
260	534081.40	2189366.55	Картометрический	1.00	-

1	2	3	4	5	6
261	534085.22	2189372.16	Картометрический	1.00	-
262	534094.95	2189397.58	Картометрический	1.00	-
263	534088.56	2189414.00	Картометрический	1.00	-
264	534090.04	2189425.83	Картометрический	1.00	-
265	534103.61	2189463.93	Картометрический	1.00	-
266	534120.59	2189480.31	Картометрический	1.00	-
267	534164.58	2189503.38	Картометрический	1.00	-
268	534218.09	2189515.71	Картометрический	1.00	-
269	534276.68	2189510.38	Картометрический	1.00	-
270	534319.09	2189510.54	Картометрический	1.00	-
271	534364.41	2189521.35	Картометрический	1.00	-
272	534402.52	2189544.67	Картометрический	1.00	-
273	534435.75	2189584.26	Картометрический	1.00	-
274	534437.32	2189619.90	Картометрический	1.00	-
275	534467.93	2189636.52	Картометрический	1.00	-
276	534500.32	2189629.07	Картометрический	1.00	-
277	534509.14	2189624.17	Картометрический	1.00	-
278	534563.92	2189536.97	Картометрический	1.00	-
279	534518.59	2189503.66	Картометрический	1.00	-
280	534504.91	2189445.29	Картометрический	1.00	-
281	534498.84	2189404.49	Картометрический	1.00	-
52	534515.74	2189389.23	Картометрический	1.00	-
282	533925.73	2189134.30	Картометрический	1.00	-
283	533909.93	2189154.69	Картометрический	1.00	-
284	533905.98	2189151.55	Картометрический	1.00	-
285	533901.95	2189148.24	Картометрический	1.00	-
286	533897.77	2189145.41	Картометрический	1.00	-
287	533893.49	2189143.56	Картометрический	1.00	-
288	533888.29	2189141.12	Картометрический	1.00	-
289	533886.08	2189138.79	Картометрический	1.00	-
290	533884.98	2189136.73	Картометрический	1.00	-
291	533885.01	2189135.21	Картометрический	1.00	-
292	533885.72	2189134.27	Картометрический	1.00	-
293	533887.30	2189133.14	Картометрический	1.00	-
294	533888.99	2189132.23	Картометрический	1.00	-
295	533889.45	2189130.59	Картометрический	1.00	-
296	533888.44	2189128.99	Картометрический	1.00	-
297	533886.93	2189128.96	Картометрический	1.00	-
298	533885.28	2189129.19	Картометрический	1.00	-
299	533883.15	2189129.37	Картометрический	1.00	-
300	533880.94	2189128.74	Картометрический	1.00	-
301	533877.22	2189126.89	Картометрический	1.00	-
302	533869.82	2189122.53	Картометрический	1.00	-
303	533865.46	2189118.14	Картометрический	1.00	-
304	533862.08	2189113.48	Картометрический	1.00	-

1	2	3	4	5	6
305	533861.17	2189110.20	Картометрический	1.00	-
306	533860.95	2189107.37	Картометрический	1.00	-
307	533860.68	2189104.06	Картометрический	1.00	-
308	533860.79	2189101.11	Картометрический	1.00	-
309	533860.87	2189097.76	Картометрический	1.00	-
310	533858.41	2189094.58	Картометрический	1.00	-
311	533849.99	2189089.25	Картометрический	1.00	-
312	533845.67	2189088.16	Картометрический	1.00	-
313	533843.09	2189086.52	Картометрический	1.00	-
314	533839.96	2189083.27	Картометрический	1.00	-
315	533835.54	2189081.39	Картометрический	1.00	-
316	533831.11	2189080.34	Картометрический	1.00	-
317	533826.94	2189080.02	Картометрический	1.00	-
318	533823.49	2189078.02	Картометрический	1.00	-
319	533819.20	2189073.46	Картометрический	1.00	-
320	533814.33	2189067.27	Картометрический	1.00	-
321	533809.77	2189062.40	Картометрический	1.00	-
322	533806.14	2189056.64	Картометрический	1.00	-
323	533803.63	2189051.15	Картометрический	1.00	-
324	533801.70	2189045.70	Картометрический	1.00	-
325	533800.97	2189038.05	Картометрический	1.00	-
326	533800.01	2189032.55	Картометрический	1.00	-
327	533800.16	2189026.17	Картометрический	1.00	-
328	533802.31	2189018.45	Картометрический	1.00	-
329	533803.15	2189014.02	Картометрический	1.00	-
330	533804.23	2189009.52	Картометрический	1.00	-
331	533804.61	2189005.45	Картометрический	1.00	-
332	533804.95	2189000.49	Картометрический	1.00	-
333	533804.47	2188996.47	Картометрический	1.00	-
334	533803.37	2188993.07	Картометрический	1.00	-
335	533803.46	2188988.24	Картометрический	1.00	-
336	533806.90	2188979.42	Картометрический	1.00	-
337	533810.24	2188970.47	Картометрический	1.00	-
338	533816.95	2188957.14	Картометрический	1.00	-
339	533823.72	2188940.60	Картометрический	1.00	-
340	533827.81	2188930.81	Картометрический	1.00	-
341	533832.71	2188921.37	Картометрический	1.00	-
342	533838.99	2188911.05	Картометрический	1.00	-
343	533842.65	2188904.83	Картометрический	1.00	-
344	533847.39	2188899.17	Картометрический	1.00	-
345	533850.94	2188894.62	Картометрический	1.00	-
346	533853.61	2188890.37	Картометрический	1.00	-
347	533858.70	2188884.59	Картометрический	1.00	-
348	533863.65	2188879.62	Картометрический	1.00	-
349	533868.00	2188878.77	Картометрический	1.00	-
350	533871.52	2188877.44	Картометрический	1.00	-

1	2	3	4	5	6
351	533875.55	2188876.74	Картометрический	1.00	-
352	533880.34	2188878.02	Картометрический	1.00	-
353	533883.49	2188877.47	Картометрический	1.00	-
354	533887.27	2188874.10	Картометрический	1.00	-
355	533889.31	2188870.97	Картометрический	1.00	-
356	533890.98	2188867.70	Картометрический	1.00	-
357	533892.73	2188864.27	Картометрический	1.00	-
358	533893.41	2188857.69	Картометрический	1.00	-
359	533893.42	2188851.01	Картометрический	1.00	-
360	533892.28	2188845.09	Картометрический	1.00	-
361	533891.07	2188837.55	Картометрический	1.00	-
362	533890.08	2188831.11	Картометрический	1.00	-
363	533887.88	2188817.45	Картометрический	1.00	-
364	533883.27	2188811.58	Картометрический	1.00	-
365	533878.56	2188803.25	Картометрический	1.00	-
366	533875.91	2188796.41	Картометрический	1.00	-
367	533875.69	2188790.67	Картометрический	1.00	-
368	533874.67	2188784.91	Картометрический	1.00	-
369	533871.32	2188776.44	Картометрический	1.00	-
370	533870.05	2188770.91	Картометрический	1.00	-
371	533869.09	2188767.58	Картометрический	1.00	-
372	533867.31	2188764.67	Картометрический	1.00	-
373	533864.80	2188763.19	Картометрический	1.00	-
374	533863.50	2188759.66	Картометрический	1.00	-
375	533863.34	2188759.18	Картометрический	1.00	-
376	533864.15	2188757.16	Картометрический	1.00	-
377	533879.33	2188769.95	Картометрический	1.00	-
378	533883.53	2188757.13	Картометрический	1.00	-
379	533895.09	2188781.22	Картометрический	1.00	-
380	533911.06	2188852.49	Картометрический	1.00	-
381	533899.07	2188885.07	Картометрический	1.00	-
382	533876.59	2188894.06	Картометрический	1.00	-
383	533853.90	2188918.37	Картометрический	1.00	-
384	533836.62	2188955.74	Картометрический	1.00	-
385	533825.25	2188992.01	Картометрический	1.00	-
386	533822.66	2189035.42	Картометрический	1.00	-
387	533835.81	2189054.42	Картометрический	1.00	-
388	533877.35	2189083.11	Картометрический	1.00	-
389	533880.21	2189095.30	Картометрический	1.00	-
390	533908.72	2189109.74	Картометрический	1.00	-
391	533911.46	2189124.80	Картометрический	1.00	-
392	533922.83	2189133.18	Картометрический	1.00	-
282	533925.73	2189134.30	Картометрический	1.00	-
393	533907.25	2189160.15	Картометрический	1.00	-
394	533900.02	2189186.07	Картометрический	1.00	-

1	2	3	4	5	6
395	533895.47	2189177.32	Картометрический	1.00	-
396	533848.72	2189141.46	Картометрический	1.00	-
397	533820.32	2189118.43	Картометрический	1.00	-
398	533801.15	2189094.14	Картометрический	1.00	-
399	533777.07	2189061.52	Картометрический	1.00	-
400	533769.67	2189020.31	Картометрический	1.00	-
401	533775.32	2188996.11	Картометрический	1.00	-
402	533780.66	2188985.17	Картометрический	1.00	-
403	533783.11	2188962.73	Картометрический	1.00	-
404	533805.79	2188906.40	Картометрический	1.00	-
405	533818.04	2188886.77	Картометрический	1.00	-
406	533841.87	2188853.19	Картометрический	1.00	-
407	533844.97	2188846.72	Картометрический	1.00	-
408	533844.19	2188833.71	Картометрический	1.00	-
409	533857.04	2188847.81	Картометрический	1.00	-
410	533852.19	2188786.77	Картометрический	1.00	-
411	533859.44	2188768.83	Картометрический	1.00	-
412	533861.26	2188771.91	Картометрический	1.00	-
413	533863.34	2188775.96	Картометрический	1.00	-
414	533865.00	2188783.81	Картометрический	1.00	-
415	533865.01	2188788.09	Картометрический	1.00	-
416	533863.58	2188791.72	Картометрический	1.00	-
417	533862.68	2188793.87	Картометрический	1.00	-
418	533861.83	2188796.45	Картометрический	1.00	-
419	533861.38	2188798.87	Картометрический	1.00	-
420	533860.91	2188801.70	Картометрический	1.00	-
421	533860.55	2188805.78	Картометрический	1.00	-
422	533861.15	2188813.55	Картометрический	1.00	-
423	533862.40	2188820.20	Картометрический	1.00	-
424	533863.21	2188825.21	Картометрический	1.00	-
425	533862.73	2188829.14	Картометрический	1.00	-
426	533861.95	2188832.60	Картометрический	1.00	-
427	533861.50	2188839.66	Картометрический	1.00	-
428	533861.83	2188843.05	Картометрический	1.00	-
429	533862.81	2188845.30	Картометрический	1.00	-
430	533864.86	2188848.83	Картометрический	1.00	-
431	533865.91	2188851.44	Картометрический	1.00	-
432	533866.58	2188855.62	Картометрический	1.00	-
433	533867.69	2188863.68	Картометрический	1.00	-
434	533864.22	2188868.11	Картометрический	1.00	-
435	533862.64	2188869.78	Картометрический	1.00	-
436	533862.08	2188872.55	Картометрический	1.00	-
437	533861.93	2188874.40	Картометрический	1.00	-
438	533860.98	2188875.19	Картометрический	1.00	-
439	533859.64	2188876.01	Картометрический	1.00	-
440	533858.04	2188877.26	Картометрический	1.00	-

1	2	3	4	5	6
441	533855.32	2188878.96	Картометрический	1.00	-
442	533852.03	2188878.69	Картометрический	1.00	-
443	533850.04	2188879.05	Картометрический	1.00	-
444	533847.85	2188880.40	Картометрический	1.00	-
445	533846.26	2188882.33	Картометрический	1.00	-
446	533845.45	2188884.25	Картометрический	1.00	-
447	533845.12	2188885.90	Картометрический	1.00	-
448	533844.83	2188887.82	Картометрический	1.00	-
449	533841.49	2188890.35	Картометрический	1.00	-
450	533838.01	2188894.05	Картометрический	1.00	-
451	533836.20	2188897.98	Картометрический	1.00	-
452	533833.64	2188900.41	Картометрический	1.00	-
453	533828.68	2188901.49	Картометрический	1.00	-
454	533824.47	2188907.77	Картометрический	1.00	-
455	533820.09	2188915.69	Картометрический	1.00	-
456	533816.26	2188922.45	Картометрический	1.00	-
457	533811.42	2188934.25	Картометрический	1.00	-
458	533802.13	2188955.71	Картометрический	1.00	-
459	533797.56	2188970.43	Картометрический	1.00	-
460	533795.30	2188982.74	Картометрический	1.00	-
461	533795.14	2188995.03	Картометрический	1.00	-
462	533794.78	2189007.89	Картометрический	1.00	-
463	533794.07	2189015.42	Картометрический	1.00	-
464	533792.88	2189026.01	Картометрический	1.00	-
465	533793.68	2189037.66	Картометрический	1.00	-
466	533793.40	2189045.62	Картометрический	1.00	-
467	533794.68	2189051.50	Картометрический	1.00	-
468	533797.64	2189056.98	Картометрический	1.00	-
469	533799.20	2189064.52	Картометрический	1.00	-
470	533803.32	2189069.63	Картометрический	1.00	-
471	533814.06	2189081.26	Картометрический	1.00	-
472	533827.12	2189096.74	Картометрический	1.00	-
473	533841.71	2189111.18	Картометрический	1.00	-
474	533855.92	2189123.30	Картометрический	1.00	-
475	533867.07	2189134.51	Картометрический	1.00	-
476	533878.06	2189143.33	Картометрический	1.00	-
477	533882.54	2189147.48	Картометрический	1.00	-
478	533886.96	2189151.73	Картометрический	1.00	-
479	533890.12	2189153.89	Картометрический	1.00	-
480	533893.36	2189155.25	Картометрический	1.00	-
481	533896.55	2189155.95	Картометрический	1.00	-
482	533900.35	2189156.86	Картометрический	1.00	-
393	533907.25	2189160.15	Картометрический	1.00	-
483	534578.41	2189578.55	Картометрический	1.00	-
484	534567.07	2189605.96	Картометрический	1.00	-

1	2	3	4	5	6
485	534550.10	2189645.98	Картометрический	1.00	-
486	534539.76	2189660.44	Картометрический	1.00	-
487	534534.40	2189663.17	Картометрический	1.00	-
488	534524.08	2189673.43	Картометрический	1.00	-
489	534516.46	2189678.00	Картометрический	1.00	-
490	534491.30	2189686.60	Картометрический	1.00	-
491	534457.09	2189692.07	Картометрический	1.00	-
492	534417.98	2189673.72	Картометрический	1.00	-
493	534408.12	2189669.29	Картометрический	1.00	-
494	534397.61	2189661.97	Картометрический	1.00	-
495	534382.40	2189651.32	Картометрический	1.00	-
496	534377.16	2189626.89	Картометрический	1.00	-
497	534381.44	2189610.00	Картометрический	1.00	-
498	534332.46	2189585.24	Картометрический	1.00	-
499	534328.32	2189583.18	Картометрический	1.00	-
500	534284.41	2189570.70	Картометрический	1.00	-
501	534261.66	2189565.84	Картометрический	1.00	-
502	534241.33	2189564.18	Картометрический	1.00	-
503	534236.37	2189565.68	Картометрический	1.00	-
504	534187.55	2189571.65	Картометрический	1.00	-
505	534149.44	2189566.01	Картометрический	1.00	-
506	534125.80	2189550.53	Картометрический	1.00	-
507	534095.59	2189523.22	Картометрический	1.00	-
508	534100.45	2189517.63	Картометрический	1.00	-
509	534103.44	2189519.85	Картометрический	1.00	-
510	534106.16	2189521.90	Картометрический	1.00	-
511	534108.69	2189525.03	Картометрический	1.00	-
512	534112.22	2189526.46	Картометрический	1.00	-
513	534118.57	2189527.03	Картометрический	1.00	-
514	534122.50	2189528.83	Картометрический	1.00	-
515	534124.86	2189531.97	Картометрический	1.00	-
516	534127.58	2189535.68	Картометрический	1.00	-
517	534130.81	2189537.03	Картометрический	1.00	-
518	534135.89	2189537.68	Картометрический	1.00	-
519	534146.74	2189538.35	Картометрический	1.00	-
520	534152.16	2189539.14	Картометрический	1.00	-
521	534154.56	2189540.20	Картометрический	1.00	-
522	534154.83	2189543.22	Картометрический	1.00	-
523	534154.58	2189545.59	Картометрический	1.00	-
524	534154.53	2189548.82	Картометрический	1.00	-
525	534156.89	2189551.94	Картометрический	1.00	-
526	534159.85	2189553.28	Картометрический	1.00	-
527	534165.17	2189551.91	Картометрический	1.00	-
528	534168.01	2189549.40	Картометрический	1.00	-
529	534171.17	2189548.91	Картометрический	1.00	-
530	534172.48	2189551.89	Картометрический	1.00	-

1	2	3	4	5	6
531	534174.17	2189553.39	Картометрический	1.00	-
532	534175.96	2189552.03	Картометрический	1.00	-
533	534178.35	2189550.65	Картометрический	1.00	-
534	534180.99	2189550.88	Картометрический	1.00	-
535	534182.11	2189552.82	Картометрический	1.00	-
536	534184.94	2189555.70	Картометрический	1.00	-
537	534193.39	2189557.51	Картометрический	1.00	-
538	534200.28	2189559.35	Картометрический	1.00	-
539	534209.14	2189559.66	Картометрический	1.00	-
540	534219.88	2189560.83	Картометрический	1.00	-
541	534224.44	2189560.69	Картометрический	1.00	-
542	534226.75	2189559.91	Картометрический	1.00	-
543	534228.25	2189559.03	Картометрический	1.00	-
544	534230.06	2189558.44	Картометрический	1.00	-
545	534232.84	2189558.43	Картометрический	1.00	-
546	534237.09	2189557.87	Картометрический	1.00	-
547	534242.93	2189555.94	Картометрический	1.00	-
548	534254.38	2189553.73	Картометрический	1.00	-
549	534262.17	2189553.12	Картометрический	1.00	-
550	534270.33	2189551.97	Картометрический	1.00	-
551	534278.31	2189553.23	Картометрический	1.00	-
552	534288.87	2189556.96	Картометрический	1.00	-
553	534302.32	2189561.85	Картометрический	1.00	-
554	534312.39	2189564.75	Картометрический	1.00	-
555	534330.63	2189568.31	Картометрический	1.00	-
556	534338.58	2189572.38	Картометрический	1.00	-
557	534343.26	2189576.08	Картометрический	1.00	-
558	534349.02	2189579.54	Картометрический	1.00	-
559	534362.76	2189586.73	Картометрический	1.00	-
560	534373.06	2189590.35	Картометрический	1.00	-
561	534383.04	2189597.17	Картометрический	1.00	-
562	534386.89	2189601.85	Картометрический	1.00	-
563	534390.15	2189606.75	Картометрический	1.00	-
564	534392.50	2189612.50	Картометрический	1.00	-
565	534392.69	2189618.79	Картометрический	1.00	-
566	534391.86	2189623.26	Картометрический	1.00	-
567	534390.61	2189626.98	Картометрический	1.00	-
568	534390.61	2189632.91	Картометрический	1.00	-
569	534390.93	2189636.73	Картометрический	1.00	-
570	534394.86	2189642.62	Картометрический	1.00	-
571	534398.48	2189646.92	Картометрический	1.00	-
572	534401.29	2189649.09	Картометрический	1.00	-
573	534403.83	2189651.13	Картометрический	1.00	-
574	534408.26	2189655.38	Картометрический	1.00	-
575	534412.71	2189659.55	Картометрический	1.00	-
576	534415.07	2189662.12	Картометрический	1.00	-

1	2	3	4	5	6
577	534417.70	2189663.74	Картометрический	1.00	-
578	534420.47	2189664.47	Картометрический	1.00	-
579	534423.65	2189665.16	Картометрический	1.00	-
580	534427.09	2189666.36	Картометрический	1.00	-
581	534429.55	2189667.85	Картометрический	1.00	-
582	534432.89	2189668.56	Картометрический	1.00	-
583	534436.36	2189669.45	Картометрический	1.00	-
584	534439.39	2189670.84	Картометрический	1.00	-
585	534444.78	2189674.14	Картометрический	1.00	-
586	534451.22	2189678.07	Картометрический	1.00	-
587	534456.35	2189680.36	Картометрический	1.00	-
588	534461.28	2189680.19	Картометрический	1.00	-
589	534466.41	2189679.40	Картометрический	1.00	-
590	534471.30	2189676.53	Картометрический	1.00	-
591	534477.49	2189673.29	Картометрический	1.00	-
592	534489.02	2189672.76	Картометрический	1.00	-
593	534496.16	2189669.54	Картометрический	1.00	-
594	534501.95	2189665.79	Картометрический	1.00	-
595	534507.62	2189665.00	Картометрический	1.00	-
596	534513.09	2189663.90	Картометрический	1.00	-
597	534525.70	2189656.76	Картометрический	1.00	-
598	534529.99	2189649.98	Картометрический	1.00	-
599	534533.26	2189643.22	Картометрический	1.00	-
600	534537.33	2189638.34	Картометрический	1.00	-
601	534541.22	2189635.98	Картометрический	1.00	-
602	534544.04	2189633.23	Картометрический	1.00	-
603	534545.50	2189627.83	Картометрический	1.00	-
604	534547.51	2189617.79	Картометрический	1.00	-
605	534552.87	2189613.05	Картометрический	1.00	-
606	534556.84	2189608.33	Картометрический	1.00	-
607	534558.62	2189601.45	Картометрический	1.00	-
608	534562.95	2189592.76	Картометрический	1.00	-
609	534568.57	2189584.90	Картометрический	1.00	-
483	534578.41	2189578.55	Картометрический	1.00	-
610	533972.25	2189932.40	Аналитический	0.10	-
611	533983.06	2190026.99	Картометрический	1.00	-
612	534010.29	2190183.75	Картометрический	1.00	-
613	533876.78	2190200.47	Картометрический	1.00	-
614	533840.32	2189941.77	Картометрический	1.00	-
615	533657.48	2189973.92	Картометрический	1.00	-
616	533539.39	2190082.99	Картометрический	1.00	-
617	533522.95	2190076.86	Картометрический	1.00	-
618	533524.39	2190075.05	Картометрический	1.00	-
619	533520.95	2190071.03	Картометрический	1.00	-
620	533520.80	2190066.34	Картометрический	1.00	-

1	2	3	4	5	6
621	533537.77	2190037.02	Картометрический	1.00	-
622	533665.61	2189829.74	Картометрический	1.00	-
623	533747.98	2189700.69	Картометрический	1.00	-
624	533760.13	2189676.62	Картометрический	1.00	-
625	533763.13	2189674.57	Картометрический	1.00	-
626	533767.08	2189674.28	Картометрический	1.00	-
627	533812.42	2189687.66	Картометрический	1.00	-
628	533844.19	2189779.85	Картометрический	1.00	-
629	533863.51	2189807.97	Аналитический	0.10	-
630	533896.05	2189947.28	Аналитический	0.10	-
610	533972.25	2189932.40	Аналитический	0.10	-
631	533144.41	2189108.93	Картометрический	1.00	-
632	533174.43	2189244.51	Картометрический	1.00	-
633	533219.95	2189338.44	Картометрический	1.00	-
634	533353.59	2189435.29	Картометрический	1.00	-
635	533457.21	2189551.50	Картометрический	1.00	-
636	533360.37	2189685.14	Картометрический	1.00	-
637	533542.84	2189870.38	Картометрический	1.00	-
638	533537.62	2189872.65	Картометрический	1.00	-
639	533330.06	2189947.91	Картометрический	1.00	-
640	533038.44	2189880.38	Картометрический	1.00	-
641	532990.92	2189695.39	Картометрический	1.00	-
642	532919.82	2189478.06	Картометрический	1.00	-
643	533141.72	2189413.88	Картометрический	1.00	-
644	532925.28	2189151.78	Картометрический	1.00	-
645	532916.17	2189099.19	Картометрический	1.00	-
646	532964.42	2189090.95	Картометрический	1.00	-
647	532982.77	2189074.29	Картометрический	1.00	-
648	533006.50	2189135.90	Картометрический	1.00	-
631	533144.41	2189108.93	Картометрический	1.00	-

3. Сведения о характерных точках части (частей) границы объекта



Обозначение характерных точек части границы	Координаты, м		Метод определения координат характерной точки	Средняя квадратическая погрешность положения характерной точки (Mt), м	Описание обозначения точки на местности (при наличии)
	X	Y			
1	2	3	4	5	6
Часть №					
-	-	-	-	-	-

План границ объекта




Масштаб 1:5000

Используемые условные знаки и обозначения:

- | | |
|---|--|
|  | границы территориальной зоны |
|  | характерная точка границы территориальной зоны |

Заместитель руководителя БУНО «Нормативно-проектный центр»

Подпись:  А.В. Романов Дата « 21 » января 2021 г.

Место для отрыва листа (при выводе) или, оставившем пустым место, обозначение границ объекта



ОПИСАНИЕ МЕСТОПОЛОЖЕНИЯ ГРАНИЦ

Зона сельскохозяйственного производства села Ячейка - СХ2/1

(наименование объекта, местоположение границ которого описано
(далее - объект)

Раздел 1

Сведения об объекте		
№ п/п	Характеристики объекта	Описание характеристик
1	2	3
1	Местоположение объекта	Воронежская область, Эртильский муниципальный район, Ячейское сельское поселение, село Ячейка
2	Площадь объекта \pm величина погрешности определения площади ($P \pm \Delta P$)	268430 \pm 1813 м ²
3	Иные характеристики объекта	-

Раздел 2

Сведения о местоположении границ объекта					
1. Система координат: МСК - 36, зона 2					
2. Сведения о характерных точках границ объекта					
Обозначение характерных точек границ	Координаты, м		Метод определения координат характерной точки	Средняя квадратическая погрешность положения характерной точки (Mt), м	Описание обозначения точки на местности (при наличии)
	X	Y			
1	2	3	4	5	6
1	534140.55	2188226.23	Картометрический	1.00	-
2	534130.36	2188328.46	Картометрический	1.00	-
3	534105.24	2188373.27	Картометрический	1.00	-
4	534061.79	2188417.40	Картометрический	1.00	-
5	534045.50	2188489.37	Картометрический	1.00	-
6	534064.51	2188558.62	Картометрический	1.00	-
7	534059.86	2188564.13	Картометрический	1.00	-
8	534043.66	2188550.68	Картометрический	1.00	-
9	534000.11	2188514.15	Картометрический	1.00	-
10	533959.66	2188480.82	Картометрический	1.00	-
11	533957.33	2188484.09	Картометрический	1.00	-
12	533896.64	2188569.50	Картометрический	1.00	-
13	533884.48	2188586.62	Картометрический	1.00	-
14	533857.89	2188624.03	Картометрический	1.00	-
15	533831.70	2188609.17	Картометрический	1.00	-
16	533759.83	2188577.30	Картометрический	1.00	-
17	533629.72	2188572.34	Картометрический	1.00	-
18	533429.63	2188528.65	Картометрический	1.00	-
19	533618.24	2188232.86	Картометрический	1.00	-
20	533789.45	2188335.45	Картометрический	1.00	-
21	533889.86	2188179.52	Картометрический	1.00	-
22	533896.28	2188191.07	Картометрический	1.00	-
23	533940.38	2188157.97	Картометрический	1.00	-
24	533995.51	2188144.93	Картометрический	1.00	-
25	534027.13	2188119.84	Картометрический	1.00	-
26	534051.68	2188120.85	Картометрический	1.00	-
27	534119.68	2188192.10	Картометрический	1.00	-
1	534140.55	2188226.23	Картометрический	1.00	-
28	533840.32	2189941.77	Картометрический	1.00	-
29	533876.78	2190200.47	Картометрический	1.00	-
30	533603.10	2190233.57	Картометрический	1.00	-

1	2	3	4	5	6
31	533564.39	2190197.41	Картометрический	1.00	-
32	533539.39	2190082.99	Картометрический	1.00	-
33	533657.48	2189973.92	Картометрический	1.00	-
28	533840.32	2189941.77	Картометрический	1.00	-
3. Сведения о характерных точках части (частей) границы объекта					
Обозначение характерных точек части границы	Координаты, м		Метод определения координат характерной точки	Средняя квадратическая погрешность положения характерной точки (Mt), м	Описание обозначения точки на местности (при наличии)
	X	Y			
1	2	3	4	5	6
Часть №					
-	-	-	-	-	-

Рисунок 4

План границ общества



Масштаб 1:5000

Исключением являются планы и обмерочные:

- границы территориальной зоны
- характеристика точек границ территориальной зоны



Заместитель руководителя ФГУП «Белгосгеоцентр»

Полтавко, А.В. Романцов. Дата « 21. » июля 2021 г.

Место для отписки в Едином государственном реестре недвижимости

ОПИСАНИЕ МЕСТОПОЛОЖЕНИЯ ГРАНИЦ

Зона рекреационного назначения - объектов отдыха села Ячейка - Р1/1

 (наименование объекта, местоположение границ которого описано
 (далее - объект)

Раздел 1

Сведения об объекте		
№ п/п	Характеристики объекта	Описание характеристик
1	2	3
1	Местоположение объекта	Воронежская область, Эртильский муниципальный район, Ячейское сельское поселение, село Ячейка
2	Площадь объекта ± величина погрешности определения площади ($P \pm \Delta P$)	26079+/-565 м ²
3	Иные характеристики объекта	-

Раздел 2

Сведения о местоположении границ объекта					
1. Система координат: МСК - 36, зона 2					
2. Сведения о характерных точках границ объекта					
Обозначение характерных точек границ	Координаты, м		Метод определения координат характерной точки	Средняя квадратическая погрешность положения характерной точки (Mt), м	Описание обозначения точки на местности (при наличии)
	X	Y			
1	2	3	4	5	6
1	533932.58	2189177.04	Картометрический	1.00	-
2	533934.68	2189181.03	Картометрический	1.00	-
3	533933.96	2189186.05	Картометрический	1.00	-
4	533932.25	2189191.00	Картометрический	1.00	-
5	533930.53	2189194.54	Картометрический	1.00	-
6	533929.16	2189201.65	Картометрический	1.00	-
7	533931.05	2189208.09	Картометрический	1.00	-
8	533934.34	2189213.47	Картометрический	1.00	-
9	533937.50	2189217.26	Картометрический	1.00	-
10	533940.96	2189220.12	Картометрический	1.00	-
11	533945.77	2189224.63	Картометрический	1.00	-
12	533952.14	2189229.44	Картометрический	1.00	-
13	533966.39	2189241.37	Картометрический	1.00	-
14	533972.80	2189250.41	Картометрический	1.00	-
15	533977.88	2189257.18	Картометрический	1.00	-
16	533981.91	2189264.21	Картометрический	1.00	-
17	533985.28	2189271.39	Картометрический	1.00	-
18	533988.49	2189275.45	Картометрический	1.00	-
19	533992.38	2189280.05	Картометрический	1.00	-
20	533996.81	2189287.29	Картометрический	1.00	-
21	533999.03	2189291.28	Картометрический	1.00	-
22	534001.67	2189292.48	Картометрический	1.00	-
23	534004.58	2189292.12	Картометрический	1.00	-
24	534007.49	2189292.33	Картометрический	1.00	-
25	534009.51	2189294.41	Картометрический	1.00	-
26	534011.54	2189299.31	Картометрический	1.00	-
27	534013.70	2189303.57	Картометрический	1.00	-
28	534016.97	2189308.56	Картометрический	1.00	-
29	534019.41	2189312.19	Картометрический	1.00	-
30	534021.75	2189316.87	Картометрический	1.00	-
31	534024.04	2189321.82	Картометрический	1.00	-
32	534025.05	2189328.85	Картометрический	1.00	-
33	534024.62	2189333.03	Картометрический	1.00	-
34	534023.09	2189337.92	Картометрический	1.00	-
35	534023.02	2189341.96	Картометрический	1.00	-

1	2	3	4	5	6
36	534023.54	2189346.91	Картометрический	1.00	-
37	534024.29	2189354.72	Картометрический	1.00	-
38	534024.04	2189360.39	Картометрический	1.00	-
39	534024.07	2189366.55	Картометрический	1.00	-
40	534025.02	2189372.28	Картометрический	1.00	-
41	534027.84	2189379.52	Картометрический	1.00	-
42	534028.90	2189382.25	Картометрический	1.00	-
43	534030.97	2189387.61	Картометрический	1.00	-
44	534033.73	2189393.80	Картометрический	1.00	-
45	534037.55	2189399.78	Картометрический	1.00	-
46	534042.69	2189406.13	Картометрический	1.00	-
47	534048.67	2189414.34	Картометрический	1.00	-
48	534051.56	2189421.84	Картометрический	1.00	-
49	534054.00	2189429.82	Картометрический	1.00	-
50	534054.73	2189437.43	Картометрический	1.00	-
51	534055.51	2189446.30	Картометрический	1.00	-
52	534055.43	2189452.14	Картометрический	1.00	-
53	534054.73	2189455.02	Картометрический	1.00	-
54	534054.70	2189457.38	Картометрический	1.00	-
55	534055.14	2189461.06	Картометрический	1.00	-
56	534055.91	2189465.27	Картометрический	1.00	-
57	534057.24	2189468.66	Картометрический	1.00	-
58	534058.26	2189470.21	Картометрический	1.00	-
59	534059.71	2189471.46	Картометрический	1.00	-
60	534061.73	2189471.00	Картометрический	1.00	-
61	534063.37	2189471.41	Картометрический	1.00	-
62	534064.82	2189473.01	Картометрический	1.00	-
63	534064.80	2189475.13	Картометрический	1.00	-
64	534064.20	2189478.01	Картометрический	1.00	-
65	534070.19	2189484.75	Картометрический	1.00	-
66	534073.07	2189490.34	Картометрический	1.00	-
67	534072.98	2189493.93	Картометрический	1.00	-
68	534072.89	2189498.04	Картометрический	1.00	-
69	534076.67	2189500.39	Картометрический	1.00	-
70	534082.06	2189501.93	Картометрический	1.00	-
71	534085.84	2189506.86	Картометрический	1.00	-
72	534091.73	2189511.65	Картометрический	1.00	-
73	534095.78	2189513.78	Картометрический	1.00	-
74	534098.71	2189515.31	Картометрический	1.00	-
75	534100.45	2189517.63	Картометрический	1.00	-
76	534095.59	2189523.22	Картометрический	1.00	-
77	534071.77	2189504.43	Картометрический	1.00	-
78	534050.46	2189464.73	Картометрический	1.00	-
79	534039.45	2189419.21	Картометрический	1.00	-
80	534022.57	2189378.94	Картометрический	1.00	-
81	533998.36	2189328.95	Картометрический	1.00	-
82	533966.98	2189270.85	Картометрический	1.00	-
83	533882.10	2189289.39	Картометрический	1.00	-



1	2	3	4	5	6
84	533911.37	2189217.01	Картометрический	1.00	-
85	533915.56	2189209.26	Картометрический	1.00	-
86	533918.59	2189204.90	Картометрический	1.00	-
1	533932.58	2189177.04	Картометрический	1.00	-
87	533626.52	2189327.18	Картометрический	1.00	-
88	533619.95	2189381.91	Картометрический	1.00	-
89	533592.47	2189416.67	Картометрический	1.00	-
90	533469.60	2189324.69	Картометрический	1.00	-
91	533434.35	2189292.15	Картометрический	1.00	-
92	533422.17	2189265.39	Картометрический	1.00	-
93	533460.31	2189263.86	Картометрический	1.00	-
94	533511.58	2189263.00	Картометрический	1.00	-
95	533574.10	2189254.91	Картометрический	1.00	-
87	533626.52	2189327.18	Картометрический	1.00	-
3. Сведения о характерных точках части (частей) границы объекта					
Обозначение характерных точек части границы	Координаты, м		Метод определения координат характерной точки	Средняя квадратическая погрешность положения характерной точки (M _t), м	Описание обозначения точки на местности (при наличии)
	X	Y			
1	2	3	4	5	6
Часть №					
-	-	-	-	-	-

План границ объекта




Используемые условные знаки и обозначения:

Масштаб 1:2000

- | | |
|---|---|
|  | границы территориальной зоны |
|  | характерная точка границ территориальной зоны |

Заместитель руководителя БУИД и Нормативно-проектный центр

Подпись  А.В. Ромашов Дата « 21 » января 2021 г.

Место для отрыва листа (или листа) плана, составленного отнесением местоположения границ объекта



ОПИСАНИЕ МЕСТОПОЛОЖЕНИЯ ГРАНИЦ

Зона ритуальных объектов села Ячейка - СН1/1

 (наименование объекта, местоположение границ которого описано
 (далее - объект))

Раздел 1

Сведения об объекте		
№ п/п	Характеристики объекта	Описание характеристик
1	2	3
1	Местоположение объекта	Воронежская область, Эртильский муниципальный район, Ячейское сельское поселение, село Ячейка
2	Площадь объекта \pm величина погрешности определения площади ($P \pm \Delta P$)	11316 \pm 372 м ²
3	Иные характеристики объекта	-

Раздел 2

Сведения о местоположении границ объекта					
1. Система координат: МСК - 36, зона 2					
2. Сведения о характерных точках границ объекта					
Обозначение характерных точек границ	Координаты, м		Метод определения координат характерной точки	Средняя квадратическая погрешность положения характерной точки (Mt), м	Описание обозначения точки на местности (при наличии)
	X	Y			
1	2	3	4	5	6
1	533943.80	2189795.56	Аналитический	0.10	-
2	533972.25	2189932.40	Аналитический	0.10	-
3	533896.05	2189947.28	Аналитический	0.10	-
4	533863.51	2189807.97	Аналитический	0.10	-
5	533938.11	2189794.05	Аналитический	0.10	-
1	533943.80	2189795.56	Аналитический	0.10	-
3. Сведения о характерных точках части (частей) границы объекта					
Обозначение характерных точек части границы	Координаты, м		Метод определения координат характерной точки	Средняя квадратическая погрешность положения характерной точки (Mt), м	Описание обозначения точки на местности (при наличии)
	X	Y			
1	2	3	4	5	6
Часть №					
-	-	-	-	-	-

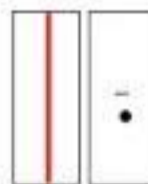
Раздел 4

План границ объекта



Масштаб 1:2000

Используемые условные знаки и обозначения:



границы территориальной зоны

характерная точка границ территориальной зоны

Заместитель руководителя БУВО «Нормативно-проектный центр»

Подпись  А. В. Ромашов Дата « 21 » января 2021 г.

Место для оттиска печати (при наличии) лица, составившего описание местоположения границ объекта



Приложение № 2
к правилам землепользования и застройки
Ячейского сельского поселения
Эртильского муниципального района
Воронежской области

**СВЕДЕНИЯ О ГРАНИЦАХ ТЕРРИТОРИАЛЬНЫХ ЗОН,
СОДЕРЖАЩИЕ ГРАФИЧЕСКОЕ ОПИСАНИЕ МЕСТОПОЛОЖЕНИЯ
ГРАНИЦ ТЕРРИТОРИАЛЬНЫХ ЗОН, ПЕРЕЧЕНЬ КООРДИНАТ
ХАРАКТЕРНЫХ ТОЧЕК ГРАНИЦ ТЕРРИТОРИАЛЬНЫХ ЗОН
ПОСЁЛКА ВИНОГРАДОВКА**

ОПИСАНИЕ МЕСТОПОЛОЖЕНИЯ ГРАНИЦ

Зона застройки индивидуальными жилыми домами посёлка Виноградовка - Ж1/2

(наименование объекта, местоположение границ которого описано
(далее - объект)

Раздел 1

Сведения об объекте		
№ п/п	Характеристики объекта	Описание характеристик
1	2	3
1	Местоположение объекта	Воронежская область, Эртильский муниципальный район, Ячейское сельское поселение, посёлок Виноградовка
2	Площадь объекта \pm величина погрешности определения площади ($P \pm \Delta P$)	152351 \pm 6831 м ²
3	Иные характеристики объекта	-

Раздел 2

Сведения о местоположении границ объекта					
1. Система координат: МСК - 36, зона 2					
2. Сведения о характерных точках границ объекта					
Обозначение характерных точек границ	Координаты, м		Метод определения координат характерной точки	Средняя квадратическая погрешность положения характерной точки (Mt), м	Описание обозначения точки на местности (при наличии)
	X	Y			
1	2	3	4	5	6
1	536870.49	2191612.19	Аналитический	2.50	-
2	536882.25	2191763.24	Картометрический	5.00	-
3	536874.40	2191783.50	Аналитический	2.50	-
4	536660.78	2191804.34	Картометрический	1.00	-
5	536602.53	2191810.02	Картометрический	1.00	-
6	536551.55	2191814.57	Картометрический	1.00	-
7	536540.28	2191636.34	Картометрический	1.00	-
8	536624.19	2191622.90	Картометрический	1.00	-
1	536870.49	2191612.19	Аналитический	2.50	-
9	536411.26	2191646.11	Картометрический	1.00	-
10	536417.08	2191825.92	Картометрический	1.00	-
11	536333.24	2191834.02	Картометрический	1.00	-
12	536338.94	2191855.28	Картометрический	1.00	-
13	536356.74	2191921.62	Картометрический	1.00	-
14	536371.43	2191983.80	Картометрический	1.00	-
15	536240.23	2192043.48	Картометрический	1.00	-
16	536269.50	2192124.39	Картометрический	1.00	-
17	536200.74	2192151.70	Картометрический	1.00	-
18	536076.82	2191840.29	Картометрический	1.00	-
19	536248.80	2191748.26	Картометрический	1.00	-
20	536197.19	2191676.44	Картометрический	1.00	-
21	536205.22	2191674.43	Картометрический	1.00	-
22	536287.96	2191655.44	Картометрический	1.00	-
23	536343.34	2191651.26	Картометрический	1.00	-
9	536411.26	2191646.11	Картометрический	1.00	-
3. Сведения о характерных точках части (частей) границы объекта					
Обозначение характерных точек части границы	Координаты, м		Метод определения координат характерной точки	Средняя квадратическая погрешность положения характерной точки (Mt), м	Описание обозначения точки на местности (при наличии)
	X	Y			
1	2	3	4	5	6
Часть №					
-	-	-	-	-	-

План границ объекта



Масштаб 1:5000

Используемые условные знаки и обозначения:




границы территориальной зоны



характерная точка границ территориальной зоны

Заместитель руководителя БУВО «Нормативно-проектный центр»

Подпись  А.В. Ромашов Дата « 21 » января 2021 г.

Место для оттиска печати (или налочки) лица, составившего описание местоположения границ объекта



ОПИСАНИЕ МЕСТОПОЛОЖЕНИЯ ГРАНИЦ

Зона сельскохозяйственного использования в границах населенного пункта посёлка
Виноградовка - СХ1/2

(наименование объекта, местоположение границ которого описано
(далее - объект)

Раздел 1

Сведения об объекте		
№ п/п	Характеристики объекта	Описание характеристик
1	2	3
1	Местоположение объекта	Воронежская область, Эртильский муниципальный район, Ячейское сельское поселение, посёлок Виноградовка
2	Площадь объекта \pm величина погрешности определения площади ($P \pm \text{Дельта } P$)	236158 \pm -8504 м ²
3	Иные характеристики объекта	-

Раздел 2



Сведения о местоположении границ объекта					
1. Система координат: МСК - 36, зона 2					
2. Сведения о характерных точках границ объекта					
Обозначение характерных точек границ	Координаты, м		Метод определения координат характерной точки	Средняя квадратическая погрешность положения характерной точки (Mt), м	Описание обозначения точки на местности (при наличии)
	X	Y			
1	2	3	4	5	6
1	537101.31	2191676.88	Аналитический	2.50	-
2	537089.94	2191784.40	Картометрический	1.00	-
3	536970.94	2191775.30	Картометрический	1.00	-
4	536905.20	2191780.89	Картометрический	1.00	-
5	536874.40	2191783.50	Картометрический	1.00	-
6	536882.25	2191763.24	Аналитический	2.50	-
7	536968.59	2191759.16	Аналитический	2.50	-
8	537012.98	2191762.57	Аналитический	2.50	-
9	537015.13	2191675.25	Аналитический	2.50	-
1	537101.31	2191676.88	Аналитический	2.50	-
10	536540.28	2191636.34	Картометрический	1.00	-
11	536551.55	2191814.57	Картометрический	1.00	-
12	536417.08	2191825.92	Картометрический	1.00	-
13	536411.26	2191646.11	Картометрический	1.00	-
10	536540.28	2191636.34	Картометрический	1.00	-
14	536269.50	2192124.39	Картометрический	1.00	-
15	536381.20	2192432.31	Картометрический	1.00	-
16	536341.90	2192464.92	Картометрический	1.00	-
17	536257.84	2192491.92	Картометрический	1.00	-
18	536275.89	2192539.60	Картометрический	1.00	-
19	536219.33	2192557.54	Картометрический	1.00	-
20	536136.63	2192583.76	Картометрический	1.00	-
21	536059.08	2192396.24	Картометрический	1.00	-
22	535974.58	2192191.89	Картометрический	1.00	-
23	535920.45	2192053.64	Картометрический	1.00	-
24	535830.84	2191824.80	Картометрический	1.00	-
25	535961.75	2191771.22	Картометрический	1.00	-
26	536049.35	2191789.12	Картометрический	1.00	-
27	536076.82	2191840.29	Картометрический	1.00	-

1	2	3	4	5	6
28	536200.74	2192151.70	Картометрический	1.00	-
14	536269.50	2192124.39	Картометрический	1.00	-
3. Сведения о характерных точках части (частей) границы объекта					
Обозначение характерных точек части границы	Координаты, м		Метод определения координат характерной точки	Средняя квадратическая погрешность положения характерной точки (Mt), м	Описание обозначения точки на местности (при наличии)
	X	Y			
1	2	3	4	5	6
Часть №					
-	-	-	-	-	-



Масштаб 1:5000

Используемые условные знаки и обозначения:

- | | |
|---|---|
|  | границы территориальной зоны |
|  | характерная точка границ территориальной зоны |

Заместитель руководителя БУВО «Нормативно-проектный центр»

Подпись  А.В. Ромашов Дата « 21 » января 2021 г.

Место для оттиска печати (для подписавшего лица, составившего описание местоположения границ объекта)



Приложение № 3
к правилам землепользования и застройки
Ячейского сельского поселения
Эртильского муниципального района
Воронежской области

СВЕДЕНИЯ О ГРАНИЦАХ ТЕРРИТОРИАЛЬНЫХ ЗОН,
СОДЕРЖАЩИЕ ГРАФИЧЕСКОЕ ОПИСАНИЕ МЕСТОПОЛОЖЕНИЯ
ГРАНИЦ ТЕРРИТОРИАЛЬНЫХ ЗОН, ПЕРЕЧЕНЬ КООРДИНАТ
ХАРАКТЕРНЫХ ТОЧЕК ГРАНИЦ ТЕРРИТОРИАЛЬНЫХ ЗОН
ПОСЁЛКА ГОЛЕВКА

ОПИСАНИЕ МЕСТОПОЛОЖЕНИЯ ГРАНИЦ

Зона застройки индивидуальными жилыми домами посёлка Голевка - Ж1/3

(наименование объекта, местоположение границ которого описано
(далее - объект)

Раздел 1

Сведения об объекте		
№ п/п	Характеристики объекта	Описание характеристик
1	2	3
1	Местоположение объекта	Воронежская область, Эртильский муниципальный район, Ячейское сельское поселение, посёлок Голевка
2	Площадь объекта \pm величина погрешности определения площади ($P \pm \Delta P$)	387442 \pm 10893 м ²
3	Иные характеристики объекта	-

Раздел 2

Сведения о местоположении границ объекта					
1. Система координат: МСК - 36, зона 2					
2. Сведения о характерных точках границ объекта					
Обозначение характерных точек границ	Координаты, м		Метод определения координат характерной точки	Средняя квадратическая погрешность положения характерной точки (Mt), м	Описание обозначения точки на местности (при наличии)
	X	Y			
1	2	3	4	5	6
1	537709.83	2196845.85	Картометрический	5.00	-
2	537655.54	2197002.12	Картометрический	5.00	-
3	537476.72	2197403.26	Картометрический	1.00	-
4	537253.36	2197904.32	Картометрический	1.00	-
5	537212.70	2197931.14	Картометрический	1.00	-
6	537167.12	2197930.80	Картометрический	1.00	-
7	537104.69	2197921.84	Картометрический	1.00	-
8	537072.10	2197906.30	Картометрический	1.00	-
9	537053.11	2197914.12	Картометрический	1.00	-
10	537089.74	2197825.65	Картометрический	1.00	-
11	537144.17	2197719.32	Картометрический	1.00	-
12	537182.13	2197663.54	Картометрический	1.00	-
13	537213.13	2197615.90	Картометрический	1.00	-
14	537218.37	2197608.38	Картометрический	1.00	-
15	537238.68	2197556.63	Картометрический	1.00	-
16	537282.65	2197454.36	Картометрический	1.00	-
17	537315.00	2197393.16	Картометрический	1.00	-
18	537369.62	2197269.20	Картометрический	1.00	-
19	537404.48	2197194.05	Картометрический	1.00	-
20	537452.51	2197084.81	Картометрический	1.00	-
21	537476.92	2197022.45	Картометрический	1.00	-
22	537517.98	2196905.46	Картометрический	1.00	-
23	537573.76	2196797.39	Картометрический	1.00	-
24	537617.92	2196722.24	Картометрический	5.00	-
25	537664.64	2196756.86	Картометрический	5.00	-
26	537660.92	2196767.90	Картометрический	5.00	-
27	537669.57	2196774.03	Картометрический	5.00	-
28	537671.77	2196778.04	Картометрический	5.00	-
29	537672.98	2196790.81	Картометрический	5.00	-
30	537683.08	2196812.22	Картометрический	5.00	-
31	537703.00	2196832.07	Картометрический	5.00	-
32	537703.97	2196845.36	Картометрический	5.00	-
1	537709.83	2196845.85	Картометрический	5.00	-
33	537425.88	2196784.09	Картометрический	1.00	-
34	537415.60	2196828.31	Картометрический	1.00	-

1	2	3	4	5	6
35	537380.14	2196965.59	Картометрический	1.00	-
36	537323.08	2197185.21	Картометрический	1.00	-
37	537304.21	2197227.00	Картометрический	1.00	-
38	537265.76	2197297.97	Картометрический	1.00	-
39	537237.97	2197328.57	Картометрический	1.00	-
40	537229.78	2197345.75	Картометрический	1.00	-
41	537226.33	2197369.41	Картометрический	1.00	-
42	537211.57	2197410.36	Картометрический	1.00	-
43	537137.90	2197551.28	Картометрический	1.00	-
44	537150.33	2197557.43	Картометрический	1.00	-
45	537100.40	2197655.21	Картометрический	1.00	-
46	537052.94	2197742.37	Картометрический	1.00	-
47	537020.02	2197805.32	Картометрический	1.00	-
48	536847.64	2197711.38	Картометрический	1.00	-
49	536908.90	2197576.24	Картометрический	1.00	-
50	537031.66	2197330.34	Картометрический	1.00	-
51	537275.63	2196841.60	Картометрический	1.00	-
52	537358.35	2196843.92	Картометрический	1.00	-
33	537425.88	2196784.09	Картометрический	1.00	-
3. Сведения о характерных точках части (частей) границы объекта					
Обозначение характерных точек части границы	Координаты, м		Метод определения координат характерной точки	Средняя квадратическая погрешность положения характерной точки (Mt), м	Описание обозначения точки на местности (при наличии)
	X	Y			
1	2	3	4	5	6
Часть №					
-	-	-	-	-	-

Раздел 4

План границ объекта



Используемые условные знаки и обозначения:

- границы территориальной зоны
- характеристика точек границ территориальной зоны

Масштаб 1:5000

Заместитель руководителя БУНО «Нормативно-проектный центр»

Подпись: *А.В. Ромашов* Дата « 21 » января 2021 г.

Место для отгаски печати (уже отгаски) лица, составившего описание местоположения границ объекта



ОПИСАНИЕ МЕСТОПОЛОЖЕНИЯ ГРАНИЦ

Зона улиц, дорог, инженерной и транспортной инфраструктуры посёлка Голевка - ИТ1/3

(наименование объекта, местоположение границ которого описано
(далее - объект)

Раздел 1

Сведения об объекте		
№ п/п	Характеристики объекта	Описание характеристик
1	2	3
1	Местоположение объекта	Воронежская область, Эртильский муниципальный район, Ячейское сельское поселение, посёлок Голевка
2	Площадь объекта \pm величина погрешности определения площади ($P \pm \Delta P$)	12701 \pm 394 м ²
3	Иные характеристики объекта	-

Раздел 2

Сведения о местоположении границ объекта					
1. Система координат: МСК - 36, зона 2					
2. Сведения о характерных точках границ объекта					
Обозначение характерных точек границ	Координаты, м		Метод определения координат характерной точки	Средняя квадратическая погрешность положения характерной точки (Mt), м	Описание обозначения точки на местности (при наличии)
	X	Y			
1	2	3	4	5	6
1	537446.71	2196765.64	Картометрический	1.00	-
2	537427.64	2196852.36	Картометрический	1.00	-
3	537392.78	2196982.93	Картометрический	1.00	-
4	537338.25	2197186.85	Картометрический	1.00	-
5	537320.58	2197229.94	Картометрический	1.00	-
6	537279.06	2197303.35	Картометрический	1.00	-
7	537248.52	2197335.57	Картометрический	1.00	-
8	537242.97	2197346.21	Картометрический	1.00	-
9	537235.57	2197378.02	Картометрический	1.00	-
10	537223.06	2197416.38	Картометрический	1.00	-
11	537208.13	2197446.90	Картометрический	1.00	-
12	537150.33	2197557.43	Картометрический	1.00	-
13	537137.90	2197551.28	Картометрический	1.00	-
14	537211.57	2197410.36	Картометрический	1.00	-
15	537226.33	2197369.41	Картометрический	1.00	-
16	537229.78	2197345.75	Картометрический	1.00	-
17	537237.97	2197328.57	Картометрический	1.00	-
18	537265.76	2197297.97	Картометрический	1.00	-
19	537304.21	2197227.00	Картометрический	1.00	-
20	537323.08	2197185.21	Картометрический	1.00	-
21	537380.14	2196965.59	Картометрический	1.00	-
22	537415.60	2196828.31	Картометрический	1.00	-
23	537425.88	2196784.09	Картометрический	1.00	-
1	537446.71	2196765.64	Картометрический	1.00	-
3. Сведения о характерных точках части (частей) границы объекта					
Обозначение характерных точек части границы	Координаты, м		Метод определения координат характерной точки	Средняя квадратическая погрешность положения характерной точки (Mt), м	Описание обозначения точки на местности (при наличии)
	X	Y			
1	2	3	4	5	6
Часть №					
-	-	-	-	-	-

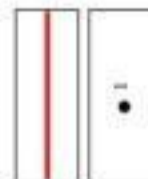
Раздел 4

План границ объекта



Масштаб 1:5000

Используемые условные знаки и обозначения:



Заместитель руководителя БУНО «Нормативно-проектный центр»

Подпись:  А.В. Ромашов Дата « 21 » января 2021 г.

Место для оттиска печати (для размещения плана, составившего описание местоположения границ объекта



ОПИСАНИЕ МЕСТОПОЛОЖЕНИЯ ГРАНИЦ

Зона сельскохозяйственного использования в границах населенного пункта посёлка
Голевка - СХ1/3

(наименование объекта, местоположение границ которого описано
(далее - объект)

Раздел 1

Сведения об объекте		
№ п/п	Характеристики объекта	Описание характеристик
1	2	3
1	Местоположение объекта	Воронежская область, Эртильский муниципальный район, Ячейское сельское поселение, посёлок Голевка
2	Площадь объекта \pm величина погрешности определения площади ($P \pm \Delta P$)	149259 \pm 6761 м ²
3	Иные характеристики объекта	-


Раздел 2

Сведения о местоположении границ объекта					
1. Система координат: МСК - 36, зона 2					
2. Сведения о характерных точках границ объекта					
Обозначение характерных точек границ	Координаты, м		Метод определения координат характерной точки	Средняя квадратическая погрешность положения характерной точки (Mt), м	Описание обозначения точки на местности (при наличии)
	X	Y			
1	2	3	4	5	6
1	537617.92	2196722.24	Картометрический	5.00	-
2	537573.76	2196797.39	Картометрический	1.00	-
3	537517.98	2196905.46	Картометрический	1.00	-
4	537476.92	2197022.45	Картометрический	1.00	-
5	537452.51	2197084.81	Картометрический	1.00	-
6	537404.48	2197194.05	Картометрический	1.00	-
7	537369.62	2197269.20	Картометрический	1.00	-
8	537315.00	2197393.16	Картометрический	1.00	-
9	537282.65	2197454.36	Картометрический	1.00	-
10	537238.68	2197556.63	Картометрический	1.00	-
11	537218.37	2197608.38	Картометрический	1.00	-
12	537213.13	2197615.90	Картометрический	1.00	-
13	537182.13	2197663.54	Картометрический	1.00	-
14	537144.17	2197719.32	Картометрический	1.00	-
15	537089.74	2197825.65	Картометрический	1.00	-
16	537053.11	2197914.12	Картометрический	1.00	-
17	537028.90	2197885.68	Картометрический	1.00	-
18	536993.36	2197902.38	Картометрический	1.00	-
19	536947.50	2197956.27	Картометрический	1.00	-
20	536927.92	2197955.26	Картометрический	1.00	-
21	536908.68	2197954.28	Картометрический	1.00	-
22	536748.65	2197914.92	Картометрический	1.00	-
23	536847.64	2197711.38	Картометрический	1.00	-
24	537020.02	2197805.32	Картометрический	1.00	-
25	537052.94	2197742.37	Картометрический	1.00	-
26	537100.40	2197655.21	Картометрический	1.00	-
27	537150.33	2197557.43	Картометрический	1.00	-
28	537208.13	2197446.90	Картометрический	1.00	-
29	537223.06	2197416.38	Картометрический	1.00	-
30	537235.57	2197378.02	Картометрический	1.00	-
31	537242.97	2197346.21	Картометрический	1.00	-
32	537248.52	2197335.57	Картометрический	1.00	-
33	537279.06	2197303.35	Картометрический	1.00	-
34	537320.58	2197229.94	Картометрический	1.00	-
35	537338.25	2197186.85	Картометрический	1.00	-

1	2	3	4	5	6
36	537392.78	2196982.93	Картометрический	1.00	-
37	537427.64	2196852.36	Картометрический	1.00	-
38	537446.71	2196765.64	Картометрический	1.00	-
39	537549.99	2196674.14	Картометрический	1.00	-
40	537587.85	2196700.66	Картометрический	5.00	-
1	537617.92	2196722.24	Картометрический	5.00	-
3. Сведения о характерных точках части (частей) границы объекта					
Обозначение характерных точек части границы	Координаты, м		Метод определения координат характерной точки	Средняя квадратическая погрешность положения характерной точки (Mt), м	Описание обозначения точки на местности (при наличии)
	X	Y			
1	2	3	4	5	6
Часть №					
-	-	-	-	-	-



Раздел 4

План границ объекта



Масштаб 1:5000

Используемые условные знаки и обозначения:

-  границы территориальной зоны
-  характерные точки границ территориальной зоны

Заместитель руководителя БУНО «Нормативно-проектный центр»

Подпись: *А.В. Ромашов* Дата « 21 » января 2021 г.

Место для оттиска печати (при наличии) лица, составившего описание местоположения границ объекта



Приложение № 4
к правилам землепользования и застройки
Ячейского сельского поселения
Эртильского муниципального района
Воронежской области

**СВЕДЕНИЯ О ГРАНИЦАХ ТЕРРИТОРИАЛЬНЫХ ЗОН,
СОДЕРЖАЩИЕ ГРАФИЧЕСКОЕ ОПИСАНИЕ МЕСТОПОЛОЖЕНИЯ
ГРАНИЦ ТЕРРИТОРИАЛЬНЫХ ЗОН, ПЕРЕЧЕНЬ КООРДИНАТ
ХАРАКТЕРНЫХ ТОЧЕК ГРАНИЦ ТЕРРИТОРИАЛЬНЫХ ЗОН
ПОСЁЛКА СТУДЁНОВКА**

ОПИСАНИЕ МЕСТОПОЛОЖЕНИЯ ГРАНИЦ

Зона застройки индивидуальными жилыми домами посёлка Студёновка - Ж1/4

 (наименование объекта, местоположение границ которого описано
 (далее - объект))

Раздел 1

Сведения об объекте		
№ п/п	Характеристики объекта	Описание характеристик
1	2	3
1	Местоположение объекта	Воронежская область, Эртильский муниципальный район, Ячейское сельское поселение, посёлок Студёновка
2	Площадь объекта \pm величина погрешности определения площади ($P \pm \Delta P$)	364631 \pm 10567 м ²
3	Иные характеристики объекта	-

Раздел 2

Сведения о местоположении границ объекта					
1. Система координат: МСК - 36, зона 2					
2. Сведения о характерных точках границ объекта					
Обозначение характерных точек границ	Координаты, м		Метод определения координат характерной точки	Средняя квадратическая погрешность положения характерной точки (Mt), м	Описание обозначения точки на местности (при наличии)
	X	Y			
1	2	3	4	5	6
1	539221.04	2194146.23	Картометрический	5.00	-
2	539130.09	2194516.71	Картометрический	1.00	-
3	539113.06	2194551.34	Картометрический	1.00	-
4	539121.84	2194575.81	Картометрический	1.00	-
5	539069.62	2194803.96	Картометрический	5.00	-
6	539053.07	2194801.65	Картометрический	5.00	-
7	539018.42	2195009.08	Картометрический	5.00	-
8	538963.44	2195218.00	Картометрический	1.00	-
9	538917.10	2195341.04	Картометрический	1.00	-
10	538747.87	2195268.73	Картометрический	1.00	-
11	538762.88	2195218.96	Картометрический	1.00	-
12	538768.47	2195180.19	Картометрический	1.00	-
13	538786.18	2195183.56	Картометрический	1.00	-
14	538790.09	2195166.33	Картометрический	1.00	-
15	538786.74	2195164.42	Картометрический	1.00	-
16	538793.60	2195133.22	Картометрический	1.00	-
17	538802.10	2195098.60	Картометрический	1.00	-
18	538833.04	2194986.51	Картометрический	1.00	-
19	538845.60	2194940.20	Картометрический	1.00	-
20	538859.14	2194889.45	Картометрический	1.00	-
21	538864.88	2194868.09	Картометрический	1.00	-
22	538848.64	2194863.89	Картометрический	1.00	-
23	538844.33	2194878.34	Картометрический	1.00	-
24	538838.44	2194888.16	Картометрический	1.00	-
25	538834.59	2194913.13	Картометрический	1.00	-
26	538829.07	2194937.63	Картометрический	1.00	-
27	538823.36	2194945.67	Картометрический	1.00	-
28	538795.85	2194944.93	Картометрический	1.00	-
29	538688.24	2194939.21	Картометрический	1.00	-
30	538689.39	2194932.70	Картометрический	1.00	-
31	538691.56	2194866.06	Картометрический	1.00	-
32	538793.36	2194465.17	Картометрический	1.00	-

1	2	3	4	5	6
33	538888.19	2194113.32	Картометрический	1.00	-
34	538907.44	2194088.58	Картометрический	1.00	-
35	539071.18	2194073.48	Картометрический	1.00	-
1	539221.04	2194146.23	Картометрический	5.00	-
3. Сведения о характерных точках части (частей) границы объекта					
Обозначение характерных точек части границы	Координаты, м		Метод определения координат характерной точки	Средняя квадратическая погрешность положения характерной точки (Mt), м	Описание обозначения точки на местности (при наличии)
	X	Y			
1	2	3	4	5	6
Часть №					
-	-	-	-	-	-

Раздел 4

План границ объекта



Используемые условные знаки и обозначения:

-  границы территориальной зоны
-  характеристика точек границ территориальной зоны

Масштаб 1:5000

Заместитель руководителя БУВНО «Нормативно-проектный центр»

Подпись: *А.В. Ромашов* Дата: « 21 » января 2021 г.

Место для отгиска печати (бух. планшета) _____, составившего описание местоположения границ объекта



ОПИСАНИЕ МЕСТОПОЛОЖЕНИЯ ГРАНИЦ

Зона улиц, дорог, инженерной и транспортной инфраструктуры посёлка Студёновка -
ИТ1/4

(наименование объекта, местоположение границ которого описано
(далее - объект)

Раздел 1

Сведения об объекте		
№ п/п	Характеристики объекта	Описание характеристик
1	2	3
1	Местоположение объекта	Воронежская область, Эртильский муниципальный район, Ячейское сельское поселение, посёлок Студёновка
2	Площадь объекта \pm величина погрешности определения площади ($P \pm \Delta P$)	7686 \pm 307 м ²
3	Иные характеристики объекта	-

Раздел 2

Сведения о местоположении границ объекта					
1. Система координат: МСК - 36, зона 2					
2. Сведения о характерных точках границ объекта					
Обозначение характерных точек границ	Координаты, м		Метод определения координат характерной точки	Средняя квадратическая погрешность положения характерной точки (Mt), м	Описание обозначения точки на местности (при наличии)
	X	Y			
1	2	3	4	5	6
1	538864.88	2194868.09	Картометрический	1.00	-
2	538859.14	2194889.45	Картометрический	1.00	-
3	538845.60	2194940.20	Картометрический	1.00	-
4	538833.04	2194986.51	Картометрический	1.00	-
5	538802.10	2195098.60	Картометрический	1.00	-
6	538793.60	2195133.22	Картометрический	1.00	-
7	538786.74	2195164.42	Картометрический	1.00	-
8	538790.09	2195166.33	Картометрический	1.00	-
9	538786.18	2195183.56	Картометрический	1.00	-
10	538768.47	2195180.19	Картометрический	1.00	-
11	538772.31	2195157.87	Картометрический	1.00	-
12	538780.51	2195124.15	Картометрический	1.00	-
13	538788.78	2195092.96	Картометрический	1.00	-
14	538816.60	2194982.30	Картометрический	1.00	-
15	538819.81	2194968.79	Картометрический	1.00	-
16	538818.29	2194965.12	Картометрический	1.00	-
17	538808.14	2194960.41	Картометрический	1.00	-
18	538768.02	2194958.47	Картометрический	1.00	-
19	538702.58	2194956.18	Картометрический	1.00	-
20	538696.33	2194959.08	Картометрический	1.00	-
21	538693.30	2194962.90	Картометрический	1.00	-
22	538691.36	2194971.57	Картометрический	1.00	-
23	538682.58	2194971.03	Картометрический	1.00	-
24	538688.24	2194939.21	Картометрический	1.00	-
25	538795.85	2194944.93	Картометрический	1.00	-
26	538823.36	2194945.67	Картометрический	1.00	-
27	538829.07	2194937.63	Картометрический	1.00	-
28	538834.59	2194913.13	Картометрический	1.00	-
29	538838.44	2194888.16	Картометрический	1.00	-

1	2	3	4	5	6
30	538844.33	2194878.34	Картометрический	1.00	-
31	538848.64	2194863.89	Картометрический	1.00	-
1	538864.88	2194868.09	Картометрический	1.00	-
3. Сведения о характерных точках части (частей) границы объекта					
Обозначение характерных точек части границы	Координаты, м		Метод определения координат характерной точки	Средняя квадратическая погрешность положения характерной точки (Mt), м	Описание обозначения точки на местности (при наличии)
	X	Y			
1	2	3	4	5	6
Часть №					
-	-	-	-	-	-


Раздел 4

План границ объекта



Масштаб 1:2000

Используемые условные знаки и обозначения:



границы территориальной зоны



характерная точка границ территориальной зоны

Заместитель руководителя БУВО «Нормативно-проектный центр»

Подпись *А.В. Ромашов* Дата « 21 » января 2021 г.

Место для оттиска печати (для подлинности) лица, составившего описание местоположения границ объекта



ОПИСАНИЕ МЕСТОПОЛОЖЕНИЯ ГРАНИЦ

Зона сельскохозяйственного использования в границах населенного пункта посёлка
Студёновка - СХ1/4

(наименование объекта, местоположение границ которого описано
(далее - объект)

Раздел 1

Сведения об объекте		
№ п/п	Характеристики объекта	Описание характеристик
1	2	3
1	Местоположение объекта	Воронежская область, Эртильский муниципальный район, Ячейское сельское поселение, посёлок Студёновка
2	Площадь объекта \pm величина погрешности определения площади ($P \pm \Delta P$)	61984 \pm 4357 м ²
3	Иные характеристики объекта	-

Раздел 2

Сведения о местоположении границ объекта					
1. Система координат: МСК - 36, зона 2					
2. Сведения о характерных точках границ объекта					
Обозначение характерных точек границ	Координаты, м		Метод определения координат характерной точки	Средняя квадратическая погрешность положения характерной точки (Mt), м	Описание обозначения точки на местности (при наличии)
	X	Y			
1	2	3	4	5	6
1	539242.79	2194057.66	Картометрический	5.00	-
2	539221.04	2194146.23	Картометрический	5.00	-
3	539071.18	2194073.48	Картометрический	1.00	-
4	538907.44	2194088.58	Картометрический	1.00	-
5	538943.17	2193951.14	Картометрический	1.00	-
6	539096.42	2193986.19	Картометрический	1.00	-
1	539242.79	2194057.66	Картометрический	5.00	-
7	538917.10	2195341.04	Картометрический	1.00	-
8	538883.37	2195430.60	Аналитический	2.50	-
9	538825.67	2195487.81	Аналитический	2.50	-
10	538738.73	2195468.14	Аналитический	2.50	-
11	538739.93	2195415.96	Аналитический	2.50	-
12	538713.38	2195409.82	Аналитический	2.50	-
13	538709.58	2195408.96	Аналитический	2.50	-
14	538728.68	2195303.98	Картометрический	1.00	-
15	538747.87	2195268.73	Картометрический	1.00	-
7	538917.10	2195341.04	Картометрический	1.00	-
3. Сведения о характерных точках части (частей) границы объекта					
Обозначение характерных точек части границы	Координаты, м		Метод определения координат характерной точки	Средняя квадратическая погрешность положения характерной точки (Mt), м	Описание обозначения точки на местности (при наличии)
	X	Y			
1	2	3	4	5	6
Часть №					
-	-	-	-	-	-

Раздел 4

План границ объекта



Используемые условные знаки и обозначения:

— границы территориальной зоны

• характеристика точек границ территориальной зоны

Масштаб 1:5000

Заместитель руководителя БУВОО «Нормативно-проектный центр»

Подпись: *А.В. Ромашов* Дата: « 21 » января 2021 г.

Место для оттиска печати (без печати) лица, составившего описание местоположения границ объекта



ОПИСАНИЕ МЕСТОПОЛОЖЕНИЯ ГРАНИЦ

Зона сельскохозяйственного производства посёлка Студёновка - СХ2/4

 (наименование объекта, местоположение границ которого описано
 (далее - объект))

Раздел 1

Сведения об объекте		
№ п/п	Характеристики объекта	Описание характеристик
1	2	3
1	Местоположение объекта	Воронежская область, Эртильский муниципальный район, Ячейское сельское поселение, посёлок Студёновка
2	Площадь объекта \pm величина погрешности определения площади ($P \pm \Delta P$)	41624 \pm 714 м ²
3	Иные характеристики объекта	-

Раздел 2

Сведения о местоположении границ объекта					
1. Система координат: МСК - 36, зона 2					
2. Сведения о характерных точках границ объекта					
Обозначение характерных точек границ	Координаты, м		Метод определения координат характерной точки	Средняя квадратическая погрешность положения характерной точки (Mt), м	Описание обозначения точки на местности (при наличии)
	X	Y			
1	2	3	4	5	6
1	538819.81	2194968.79	Картометрический	1.00	-
2	538816.60	2194982.30	Картометрический	1.00	-
3	538788.78	2195092.96	Картометрический	1.00	-
4	538780.51	2195124.15	Картометрический	1.00	-
5	538772.31	2195157.87	Картометрический	1.00	-
6	538768.47	2195180.19	Картометрический	1.00	-
7	538762.88	2195218.96	Картометрический	1.00	-
8	538747.87	2195268.73	Картометрический	1.00	-
9	538728.68	2195303.98	Картометрический	1.00	-
10	538629.23	2195271.03	Картометрический	1.00	-
11	538682.58	2194971.03	Картометрический	1.00	-
12	538691.36	2194971.57	Картометрический	1.00	-
13	538693.30	2194962.90	Картометрический	1.00	-
14	538696.33	2194959.08	Картометрический	1.00	-
15	538702.58	2194956.18	Картометрический	1.00	-
16	538768.02	2194958.47	Картометрический	1.00	-
17	538808.14	2194960.41	Картометрический	1.00	-
18	538818.29	2194965.12	Картометрический	1.00	-
1	538819.81	2194968.79	Картометрический	1.00	-
3. Сведения о характерных точках части (частей) границы объекта					
Обозначение характерных точек части границы	Координаты, м		Метод определения координат характерной точки	Средняя квадратическая погрешность положения характерной точки (Mt), м	Описание обозначения точки на местности (при наличии)
	X	Y			
1	2	3	4	5	6
Часть №					
-	-	-	-	-	-

Раздел 4

План границ объекта



Масштаб 1:2000

Используемые условные знаки и обозначения:



границы территориальной зоны



характерная точка границ территориальной зоны

Заместитель руководителя БУВО «Нормативно-проектный центр»

Подпись: *А.В. Ромашов* Дата « 21 » января 2021 г.

Место для оттиска печати (полное наименование лица, составившего описание местоположения границ объекта)



Приложение № 5
к правилам землепользования и застройки
Ячейского сельского поселения
Эртильского муниципального района
Воронежской области

**СВЕДЕНИЯ О ГРАНИЦАХ ТЕРРИТОРИАЛЬНЫХ ЗОН,
СОДЕРЖАЩИЕ ГРАФИЧЕСКОЕ ОПИСАНИЕ МЕСТОПОЛОЖЕНИЯ
ГРАНИЦ ТЕРРИТОРИАЛЬНЫХ ЗОН, ПЕРЕЧЕНЬ КООРДИНАТ
ХАРАКТЕРНЫХ ТОЧЕК ГРАНИЦ ТЕРРИТОРИАЛЬНЫХ ЗОН,
РАСПОЛОЖЕННЫХ ЗА ГРАНИЦАМИ НАСЕЛЕННЫХ ПУНКТОВ НА
ТЕРРИТОРИИ ЯЧЕЙСКОГО СЕЛЬСКОГО ПОСЕЛЕНИЯ**

ОПИСАНИЕ МЕСТОПОЛОЖЕНИЯ ГРАНИЦ

Зона улиц, дорог, инженерной и транспортной инфраструктуры за границами населенных пунктов - ИТ1

(наименование объекта, местоположение границ которого описано
(далее - объект))

Раздел 1

Сведения об объекте		
№ п/п	Характеристики объекта	Описание характеристик
1	2	3
1	Местоположение объекта	Воронежская область, Эртильский муниципальный район, Ячейское сельское поселение
2	Площадь объекта \pm величина погрешности определения площади ($P \pm \Delta P$)	270245 \pm 9097 м ²
3	Иные характеристики объекта	-

Раздел 2

Сведения о местоположении границ объекта					
1. Система координат: МСК - 36, зона 2					
2. Сведения о характерных точках границ объекта					
Обозначение характерных точек границ	Координаты, м		Метод определения координат характерной точки	Средняя квадратическая погрешность положения характерной точки (Mt), м	Описание обозначения точки на местности (при наличии)
	X	Y			
1	2	3	4	5	6
1	538688.23	2194939.21	Картометрический	5.00	-
2	538682.57	2194971.03	Картометрический	5.00	-
3	538679.83	2194970.86	Картометрический	5.00	-
4	538680.45	2194960.00	Картометрический	5.00	-
5	538676.12	2194955.37	Картометрический	5.00	-
6	538581.29	2194954.42	Картометрический	5.00	-
7	538526.47	2194960.43	Картометрический	5.00	-
8	538490.56	2194971.74	Картометрический	5.00	-
9	538455.80	2194984.19	Картометрический	5.00	-
10	538417.22	2195002.86	Картометрический	5.00	-
11	538408.28	2195021.49	Картометрический	5.00	-
12	538406.46	2195032.15	Картометрический	5.00	-
13	538393.34	2195029.02	Картометрический	5.00	-
14	538394.13	2195020.42	Картометрический	5.00	-
15	538387.99	2195014.84	Картометрический	5.00	-
16	538377.53	2195019.63	Картометрический	5.00	-
17	538244.07	2195094.26	Картометрический	5.00	-
18	537994.16	2195238.86	Картометрический	5.00	-
19	537963.84	2195257.34	Картометрический	5.00	-
20	537950.72	2195272.86	Картометрический	5.00	-
21	537942.48	2195300.01	Картометрический	5.00	-
22	537856.31	2195668.69	Картометрический	5.00	-
23	537807.04	2195892.18	Картометрический	5.00	-
24	537800.80	2195925.24	Картометрический	5.00	-
25	537799.30	2195952.89	Картометрический	5.00	-
26	537797.19	2196025.99	Картометрический	5.00	-
27	537803.00	2196349.33	Картометрический	5.00	-
28	537783.13	2196423.94	Картометрический	5.00	-
29	537782.47	2196432.90	Картометрический	5.00	-
30	537778.23	2196442.32	Картометрический	5.00	-
31	537739.77	2196585.55	Картометрический	5.00	-
32	537691.00	2196765.28	Картометрический	5.00	-
33	537691.44	2196788.74	Картометрический	5.00	-
34	537700.91	2196805.85	Картометрический	5.00	-
35	537715.83	2196820.95	Картометрический	5.00	-

1	2	3	4	5	6
36	537731.69	2196829.77	Картометрический	5.00	-
37	537755.89	2196841.27	Картометрический	5.00	-
38	538072.41	2196984.79	Картометрический	5.00	-
39	538417.57	2197142.64	Картометрический	5.00	-
40	538775.74	2197305.58	Картометрический	5.00	-
41	538960.49	2197389.86	Картометрический	5.00	-
42	538993.30	2197403.76	Картометрический	5.00	-
43	539001.78	2197404.22	Картометрический	5.00	-
44	539008.76	2197396.84	Картометрический	5.00	-
45	539017.32	2197384.95	Картометрический	5.00	-
46	539027.37	2197366.63	Картометрический	5.00	-
47	539028.64	2197363.79	Картометрический	5.00	-
48	539009.24	2197411.57	Картометрический	5.00	-
49	539005.81	2197420.02	Картометрический	5.00	-
50	539004.84	2197419.57	Картометрический	5.00	-
51	539000.01	2197431.46	Картометрический	5.00	-
52	538994.38	2197428.74	Картометрический	5.00	-
53	538991.08	2197425.45	Картометрический	5.00	-
54	538977.53	2197418.69	Картометрический	5.00	-
55	538831.11	2197349.82	Картометрический	5.00	-
56	538750.20	2197313.52	Картометрический	5.00	-
57	538060.97	2196997.93	Картометрический	5.00	-
58	537720.25	2196841.05	Картометрический	5.00	-
59	537714.04	2196846.20	Картометрический	5.00	-
60	537709.83	2196845.85	Картометрический	5.00	-
61	537703.97	2196845.36	Картометрический	5.00	-
62	537703.00	2196832.07	Картометрический	5.00	-
63	537683.08	2196812.22	Картометрический	5.00	-
64	537672.98	2196790.81	Картометрический	5.00	-
65	537671.77	2196778.04	Картометрический	5.00	-
66	537669.57	2196774.03	Картометрический	5.00	-
67	537660.92	2196767.90	Картометрический	5.00	-
68	537664.64	2196756.86	Картометрический	5.00	-
69	537672.64	2196758.79	Картометрический	5.00	-
70	537674.47	2196755.93	Картометрический	5.00	-
71	537675.96	2196749.00	Картометрический	5.00	-
72	537715.91	2196606.01	Картометрический	5.00	-
73	537712.48	2196598.87	Картометрический	5.00	-
74	537702.70	2196589.20	Картометрический	5.00	-
75	537679.47	2196577.39	Картометрический	5.00	-
76	537647.87	2196568.97	Картометрический	5.00	-
77	537614.39	2196558.07	Картометрический	5.00	-
78	537570.95	2196537.42	Картометрический	5.00	-
79	537551.50	2196536.96	Картометрический	5.00	-
80	537528.06	2196543.71	Картометрический	5.00	-
81	537500.97	2196563.74	Картометрический	5.00	-
82	537490.19	2196586.36	Картометрический	5.00	-
83	537483.00	2196610.71	Картометрический	5.00	-

1	2	3	4	5	6
84	537454.36	2196730.84	Картометрический	5.00	-
85	537446.71	2196765.64	Картометрический	5.00	-
86	537425.88	2196784.09	Картометрический	5.00	-
87	537441.48	2196717.02	Картометрический	5.00	-
88	537470.94	2196591.18	Картометрический	5.00	-
89	537471.60	2196579.11	Картометрический	5.00	-
90	537470.25	2196569.01	Картометрический	5.00	-
91	537460.14	2196551.49	Картометрический	5.00	-
92	537469.83	2196543.41	Картометрический	5.00	-
93	537483.24	2196551.67	Картометрический	5.00	-
94	537496.86	2196540.09	Картометрический	5.00	-
95	537522.64	2196523.52	Картометрический	5.00	-
96	537550.54	2196517.91	Картометрический	5.00	-
97	537583.77	2196522.68	Картометрический	5.00	-
98	537611.39	2196525.85	Картометрический	5.00	-
99	537648.43	2196538.13	Картометрический	5.00	-
100	537674.32	2196552.84	Картометрический	5.00	-
101	537682.94	2196558.98	Картометрический	5.00	-
102	537708.52	2196562.11	Картометрический	5.00	-
103	537724.07	2196556.64	Картометрический	5.00	-
104	537729.70	2196550.76	Картометрический	5.00	-
105	537760.60	2196438.65	Картометрический	5.00	-
106	537762.68	2196428.56	Картометрический	5.00	-
107	537765.98	2196418.66	Картометрический	5.00	-
108	537785.27	2196349.14	Картометрический	5.00	-
109	537786.40	2196309.59	Картометрический	5.00	-
110	537780.91	2196027.59	Картометрический	5.00	-
111	537780.59	2195963.82	Картометрический	5.00	-
112	537784.75	2195921.38	Картометрический	5.00	-
113	537791.65	2195880.68	Картометрический	5.00	-
114	537841.67	2195661.73	Картометрический	5.00	-
115	537927.71	2195285.87	Картометрический	5.00	-
116	537924.26	2195273.27	Картометрический	5.00	-
117	537917.66	2195267.16	Картометрический	5.00	-
118	537921.01	2195249.83	Картометрический	5.00	-
119	537931.43	2195250.50	Картометрический	5.00	-
120	537945.62	2195247.80	Картометрический	5.00	-
121	537967.94	2195234.96	Картометрический	5.00	-
122	538231.21	2195083.50	Картометрический	5.00	-
123	538382.02	2194998.17	Картометрический	5.00	-
124	538398.82	2194989.64	Картометрический	5.00	-
125	538466.50	2194961.08	Картометрический	5.00	-
126	538521.79	2194944.30	Картометрический	5.00	-
127	538596.73	2194937.77	Картометрический	5.00	-
1	538688.23	2194939.21	Картометрический	5.00	-
128	534146.66	2190375.17	Картометрический	5.00	-
129	534181.13	2190591.06	Картометрический	5.00	-

1	2	3	4	5	6
130	534197.41	2190588.58	Картометрический	5.00	-
131	534202.52	2190620.64	Картометрический	5.00	-
132	534228.28	2190781.26	Картометрический	5.00	-
133	534293.01	2191086.17	Картометрический	5.00	-
134	534370.69	2191413.15	Картометрический	5.00	-
135	534385.97	2191470.62	Картометрический	5.00	-
136	534431.50	2191663.81	Картометрический	5.00	-
137	534516.84	2192022.60	Картометрический	5.00	-
138	534526.90	2192043.86	Картометрический	5.00	-
139	534559.33	2192071.53	Картометрический	5.00	-
140	534617.90	2192078.67	Картометрический	5.00	-
141	535045.78	2192002.93	Картометрический	5.00	-
142	535245.62	2191954.00	Картометрический	5.00	-
143	535359.02	2191923.32	Картометрический	5.00	-
144	535363.14	2191937.86	Картометрический	5.00	-
145	535345.71	2191943.50	Картометрический	5.00	-
146	535246.50	2191970.50	Картометрический	5.00	-
147	535046.31	2192021.22	Картометрический	5.00	-
148	534641.58	2192093.93	Картометрический	5.00	-
149	534598.83	2192097.52	Картометрический	5.00	-
150	534558.26	2192091.63	Картометрический	5.00	-
151	534509.12	2192048.06	Картометрический	5.00	-
152	534504.21	2192037.97	Картометрический	5.00	-
153	534499.88	2192024.57	Картометрический	5.00	-
154	534423.10	2191699.96	Картометрический	5.00	-
155	534354.99	2191411.36	Картометрический	5.00	-
156	534277.42	2191088.27	Картометрический	5.00	-
157	534212.86	2190784.69	Картометрический	5.00	-
158	534182.67	2190614.11	Картометрический	5.00	-
128	534146.66	2190375.17	Картометрический	5.00	-
159	533663.03	2189818.17	Картометрический	5.00	-
160	533507.80	2190071.23	Картометрический	5.00	-
161	533522.94	2190076.87	Картометрический	5.00	-
162	533516.48	2190084.98	Картометрический	5.00	-
163	533509.99	2190083.76	Картометрический	5.00	-
164	533505.36	2190085.44	Картометрический	5.00	-
165	533483.74	2190113.44	Картометрический	5.00	-
166	533447.94	2190152.14	Картометрический	5.00	-
167	533419.36	2190182.14	Картометрический	5.00	-
168	533377.60	2190227.38	Картометрический	5.00	-
169	533089.02	2190537.89	Картометрический	5.00	-
170	532859.02	2190796.98	Картометрический	5.00	-
171	532635.86	2191050.47	Картометрический	5.00	-
172	532634.67	2191053.53	Картометрический	5.00	-
173	532637.20	2191058.48	Картометрический	5.00	-
174	532630.10	2191066.47	Картометрический	5.00	-
175	532625.54	2191064.81	Картометрический	5.00	-

1	2	3	4	5	6
176	532623.28	2191065.64	Картометрический	5.00	-
177	532443.44	2191284.72	Картометрический	5.00	-
178	532196.80	2191582.28	Картометрический	5.00	-
179	531920.40	2191923.02	Картометрический	5.00	-
180	531900.40	2191950.03	Картометрический	5.00	-
181	531884.03	2191979.18	Картометрический	5.00	-
182	531863.78	2192036.39	Картометрический	5.00	-
183	531835.77	2192142.76	Картометрический	5.00	-
184	531828.35	2192193.50	Картометрический	5.00	-
185	531827.04	2192226.45	Картометрический	5.00	-
186	531831.80	2192274.67	Картометрический	5.00	-
187	531838.05	2192317.54	Картометрический	5.00	-
188	531852.20	2192409.63	Картометрический	5.00	-
189	531862.70	2192485.16	Картометрический	5.00	-
190	531866.17	2192516.95	Картометрический	5.00	-
191	531868.43	2192519.17	Картометрический	5.00	-
192	531872.08	2192519.49	Картометрический	5.00	-
193	531873.43	2192532.45	Картометрический	5.00	-
194	531868.98	2192533.57	Картометрический	5.00	-
195	531867.92	2192535.72	Картометрический	5.00	-
196	531935.62	2193158.62	Картометрический	5.00	-
197	531945.96	2193263.60	Картометрический	5.00	-
198	531994.92	2193718.38	Картометрический	5.00	-
199	532044.34	2194163.60	Картометрический	5.00	-
200	532100.26	2194678.67	Картометрический	5.00	-
201	532106.70	2194742.59	Картометрический	5.00	-
202	532118.67	2194770.22	Картометрический	5.00	-
203	532145.34	2194817.96	Картометрический	5.00	-
204	532169.61	2194857.11	Картометрический	5.00	-
205	532199.57	2194893.86	Картометрический	5.00	-
206	532227.93	2194917.32	Картометрический	5.00	-
207	532419.03	2195032.43	Картометрический	5.00	-
208	532432.57	2195039.78	Картометрический	5.00	-
209	532447.46	2195053.89	Картометрический	5.00	-
210	532462.23	2195068.80	Картометрический	5.00	-
211	532500.40	2195113.76	Картометрический	5.00	-
212	532578.48	2195209.58	Картометрический	5.00	-
213	532560.82	2195217.02	Картометрический	5.00	-
214	532618.16	2195291.59	Картометрический	5.00	-
215	532615.05	2195293.91	Картометрический	5.00	-
216	532571.18	2195237.60	Картометрический	5.00	-
217	532454.41	2195087.43	Картометрический	5.00	-
218	532425.30	2195056.80	Картометрический	5.00	-
219	532409.54	2195046.53	Картометрический	5.00	-
220	532208.69	2194928.15	Картометрический	5.00	-
221	532172.10	2194890.82	Картометрический	5.00	-
222	532157.82	2194872.54	Картометрический	5.00	-
223	532146.52	2194855.58	Картометрический	5.00	-

1	2	3	4	5	6
224	532125.44	2194819.78	Картометрический	5.00	-
225	532108.28	2194785.83	Картометрический	5.00	-
226	532090.46	2194748.98	Картометрический	5.00	-
227	532082.47	2194680.09	Картометрический	5.00	-
228	532025.69	2194161.53	Картометрический	5.00	-
229	531976.22	2193716.42	Картометрический	5.00	-
230	531928.57	2193265.02	Картометрический	5.00	-
231	531916.49	2193159.26	Картометрический	5.00	-
232	531850.50	2192539.48	Картометрический	5.00	-
233	531846.02	2192535.01	Картометрический	5.00	-
234	531843.30	2192534.39	Картометрический	5.00	-
235	531842.55	2192523.96	Картометрический	5.00	-
236	531846.87	2192522.37	Картометрический	5.00	-
237	531847.44	2192519.00	Картометрический	5.00	-
238	531844.32	2192489.08	Картометрический	5.00	-
239	531833.07	2192411.22	Картометрический	5.00	-
240	531820.96	2192313.36	Картометрический	5.00	-
241	531815.74	2192270.28	Картометрический	5.00	-
242	531809.15	2192205.34	Картометрический	5.00	-
243	531810.75	2192187.26	Картометрический	5.00	-
244	531816.54	2192148.56	Картометрический	5.00	-
245	531842.70	2192038.60	Картометрический	5.00	-
246	531869.14	2191967.56	Картометрический	5.00	-
247	531876.37	2191953.90	Картометрический	5.00	-
248	531907.69	2191912.07	Картометрический	5.00	-
249	532184.39	2191571.12	Картометрический	5.00	-
250	532449.71	2191249.94	Картометрический	5.00	-
251	532610.28	2191054.69	Картометрический	5.00	-
252	532609.93	2191053.30	Картометрический	5.00	-
253	532605.86	2191051.12	Картометрический	5.00	-
254	532612.85	2191042.65	Картометрический	5.00	-
255	532617.76	2191044.63	Картометрический	5.00	-
256	532619.38	2191043.63	Картометрический	5.00	-
257	532843.79	2190787.56	Картометрический	5.00	-
258	533089.19	2190512.77	Картометрический	5.00	-
259	533367.53	2190213.28	Картометрический	5.00	-
260	533472.35	2190102.28	Картометрический	5.00	-
261	533500.97	2190064.96	Картометрический	5.00	-
262	533523.57	2190028.04	Картометрический	5.00	-
263	533651.06	2189823.37	Картометрический	5.00	-
159	533663.03	2189818.17	Картометрический	5.00	-
264	527559.54	2194397.04	Картометрический	5.00	-
265	527563.27	2194404.52	Картометрический	5.00	-
266	527570.01	2194449.05	Картометрический	5.00	-
267	527577.11	2194490.21	Картометрический	5.00	-
268	527577.80	2194493.94	Картометрический	5.00	-
269	527593.65	2194579.67	Картометрический	5.00	-

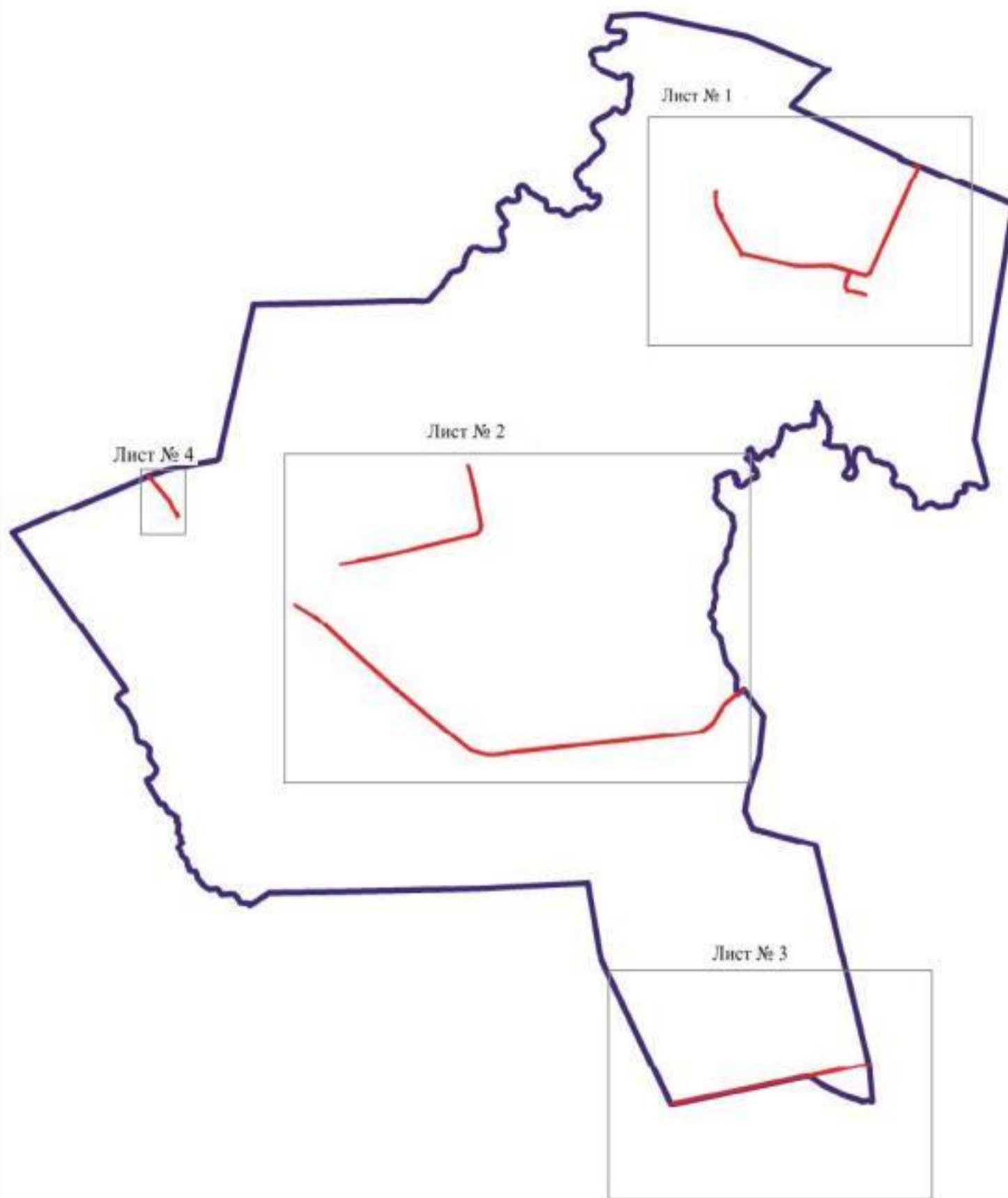
1	2	3	4	5	6
270	527596.16	2194592.24	Картометрический	5.00	-
271	527615.73	2194690.31	Картометрический	5.00	-
272	527621.54	2194719.45	Картометрический	5.00	-
273	527636.09	2194788.21	Картометрический	5.00	-
274	527656.80	2194886.04	Картометрический	5.00	-
275	527677.51	2194983.88	Картометрический	5.00	-
276	527685.56	2195021.93	Картометрический	5.00	-
277	527692.91	2195061.04	Картометрический	5.00	-
278	527697.16	2195081.92	Картометрический	5.00	-
279	527715.21	2195170.53	Картометрический	5.00	-
280	527717.12	2195179.91	Картометрический	5.00	-
281	527719.99	2195194.02	Картометрический	5.00	-
282	527737.49	2195277.81	Картометрический	5.00	-
283	527757.92	2195375.70	Картометрический	5.00	-
284	527778.36	2195473.59	Картометрический	5.00	-
285	527787.45	2195517.11	Картометрический	5.00	-
286	527798.68	2195571.51	Картометрический	5.00	-
287	527818.90	2195669.44	Картометрический	5.00	-
288	527839.11	2195767.38	Картометрический	5.00	-
289	527859.33	2195865.31	Картометрический	5.00	-
290	527879.55	2195963.25	Картометрический	5.00	-
291	527891.28	2196020.05	Картометрический	5.00	-
292	527902.59	2196073.07	Картометрический	5.00	-
293	527921.15	2196158.87	Картометрический	5.00	-
294	527934.34	2196219.86	Картометрический	5.00	-
295	527942.07	2196256.66	Картометрический	5.00	-
296	527962.64	2196354.52	Картометрический	5.00	-
297	527983.20	2196452.38	Картометрический	5.00	-
298	528001.89	2196541.33	Картометрический	5.00	-
299	528003.74	2196550.25	Картометрический	5.00	-
300	528024.04	2196648.17	Картометрический	5.00	-
301	528044.34	2196746.08	Картометрический	5.00	-
302	528057.69	2196810.48	Картометрический	5.00	-
303	528047.29	2196813.24	Картометрический	5.00	-
304	528037.63	2196816.17	Картометрический	5.00	-
305	528021.01	2196736.32	Картометрический	5.00	-
306	528000.66	2196638.41	Картометрический	5.00	-
307	527981.41	2196545.87	Картометрический	5.00	-
308	527980.29	2196540.51	Картометрический	5.00	-
309	527959.74	2196442.64	Картометрический	5.00	-
310	527939.20	2196344.78	Картометрический	5.00	-
311	527918.66	2196246.91	Картометрический	5.00	-
312	527914.22	2196225.77	Картометрический	5.00	-
313	527897.57	2196149.16	Картометрический	5.00	-
314	527884.24	2196087.85	Картометрический	5.00	-
315	527890.03	2196072.57	Картометрический	5.00	-
316	527886.23	2196054.68	Картометрический	5.00	-
317	527887.04	2196049.12	Картометрический	5.00	-

1	2	3	4	5	6
318	527880.70	2196019.26	Картометрический	5.00	-
319	527777.45	2195520.08	Картометрический	5.00	-
320	527705.16	2195172.22	Картометрический	5.00	-
321	527675.23	2195026.55	Картометрический	5.00	-
322	527610.66	2194722.42	Картометрический	5.00	-
323	527582.57	2194581.46	Картометрический	5.00	-
324	527566.06	2194492.75	Картометрический	5.00	-
325	527551.44	2194400.46	Картометрический	5.00	-
264	527559.54	2194397.04	Картометрический	5.00	-
326	535224.80	2188031.01	Картометрический	5.00	-
327	535228.47	2188039.71	Картометрический	5.00	-
328	535233.88	2188052.54	Картометрический	5.00	-
329	535199.01	2188077.25	Картометрический	5.00	-
330	535149.81	2188117.15	Картометрический	5.00	-
331	535112.77	2188148.93	Картометрический	5.00	-
332	535057.51	2188195.00	Картометрический	5.00	-
333	534937.79	2188297.99	Картометрический	5.00	-
334	534915.45	2188311.97	Картометрический	5.00	-
335	534814.46	2188361.95	Картометрический	5.00	-
336	534729.88	2188402.07	Картометрический	5.00	-
337	534728.39	2188404.76	Картометрический	5.00	-
338	534728.74	2188405.75	Картометрический	5.00	-
339	534708.97	2188387.49	Картометрический	5.00	-
340	534808.64	2188345.12	Картометрический	5.00	-
341	534905.34	2188297.47	Картометрический	5.00	-
342	534926.19	2188286.22	Картометрический	5.00	-
343	535195.57	2188059.90	Картометрический	5.00	-
344	535214.53	2188045.60	Картометрический	5.00	-
345	535216.78	2188040.71	Картометрический	5.00	-
346	535216.30	2188034.86	Картометрический	5.00	-
326	535224.80	2188031.01	Картометрический	5.00	-
3. Сведения о характерных точках части (частей) границы объекта					
Обозначение характерных точек части границы	Координаты, м		Метод определения координат характерной точки	Средняя квадратическая погрешность положения характерной точки (Mt), м	Описание обозначения точки на местности (при наличии)
	X	Y			
1	2	3	4	5	6
Часть №					
-	-	-	-	-	-




Раздел 4

План границ объекта

Схема расположения листов плана границ объекта



Используемые условные знаки и обозначения:

	границы территориальной зоны
	границы муниципального образования
	область и номер листа плана границ объекта

Масштаб 1:50000

Заместитель руководителя БУИО «Нормативно-проектный центр»

Подпись:  А.В. Ромашов Дата « 21 » января 2021 г.

Место для оттиска печати (или подписи) лица, составившего описание местоположения границ объекта



План границ объекта

Лист № 1



Масштаб 1:10000

Используемые условные знаки и обозначения:

-  границы территориальной зоны
-  границы муниципального образования
-  характерная точка границ территориальной зоны

Заместитель руководителя БУВНО «Нормативно-проектный центр»

Подпись:  А.В. Ромашов Дата: « 21 » января 2021 г.

Место для оттиска печати (для выверки) лица, составившего описание местоположения границ объекта



План границаں области

Лист № 2



- В соответствии с указанным планом и обозначениями:
- границы территориальной единицы
 - границы муниципального образования
 - карта-схема точек границаں территориальной единицы

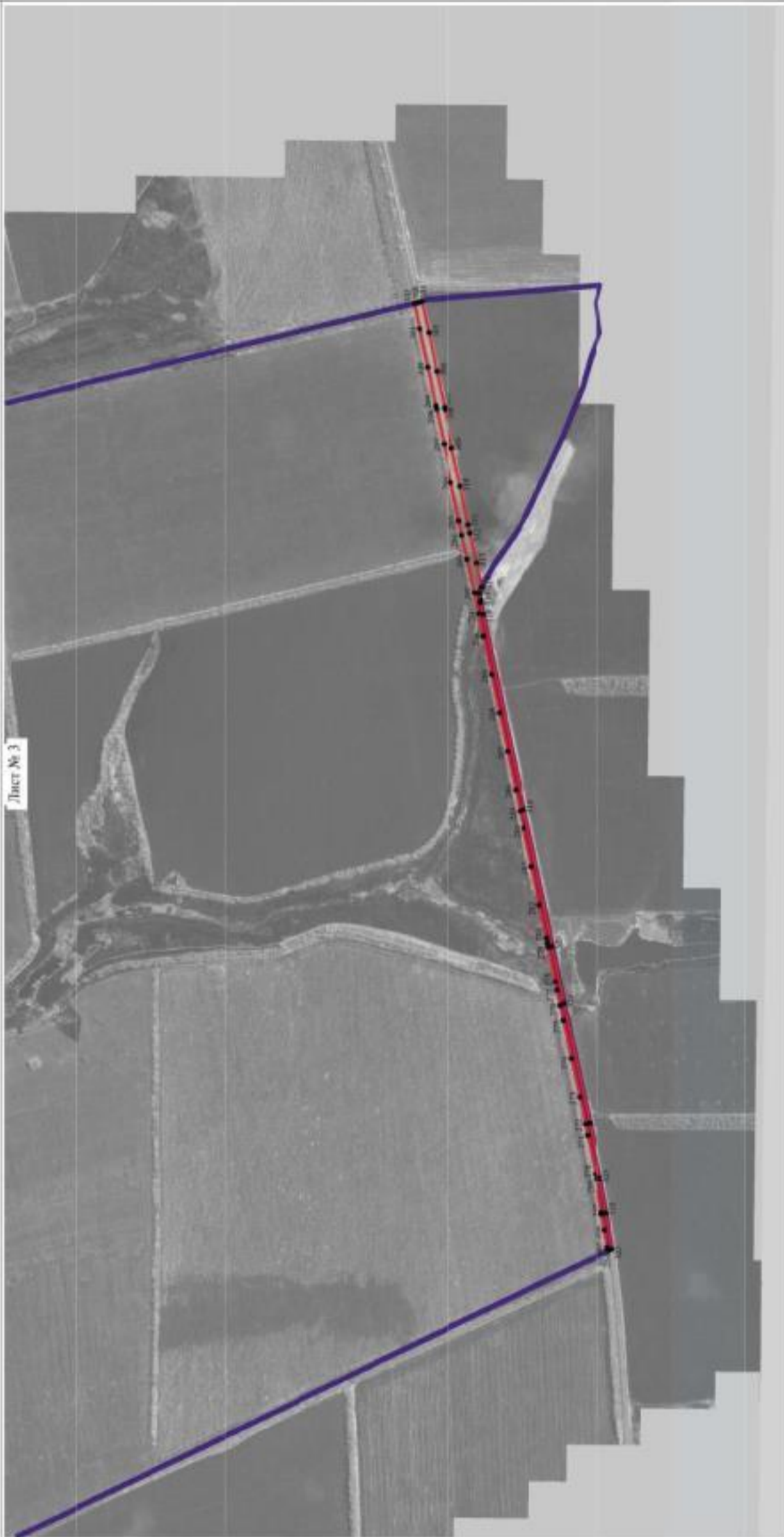
Масштаб 1:10000

Земельная кадастровая служба (Формально-проектный центр)
Подпись: _____ Дата: « 21 » января 2021 г.
Место для печати: _____






План границ объекта

Лист № 3



Масштаб 1:10000

Используемые условные знаки и обозначения:

-  границы территориальной зоны
-  границы муниципального образования
-  характерная точка границ территориальной зоны

Заместитель руководителя БУВО «Нормативно-проектный центр»

Подпись:  Дата « 21 » января 2021 г.

Место для оттиска печати (для дальнейшего использования в качестве местоположения границ объекта)






План границ объекта

Лист № 4



Масштаб 1:2000

Используемые условные знаки и обозначения:

	границы территориальной зоны
	границы муниципального образования
	характерная точка границ территориальной зоны

Заместитель руководителя БУВЗ «Нормативно-проектный центр»

Подпись  А.В. Романов Дата « 21 » января 2021 г.

Место для оттиска печати (или павильон) лица, составившего описание местоположения границ объекта



ОПИСАНИЕ МЕСТОПОЛОЖЕНИЯ ГРАНИЦ

Зона сельскохозяйственного производства за границами населенных пунктов - СХ2

(наименование объекта, местоположение границ которого описано
(далее - объект)

Раздел 1

Сведения об объекте		
№ п/п	Характеристики объекта	Описание характеристик
1	2	3
1	Местоположение объекта	Воронежская область, Эртильский муниципальный район, Ячейское сельское поселение
2	Площадь объекта \pm величина погрешности определения площади ($P \pm \Delta P$)	105675 \pm 5689 м ²
3	Иные характеристики объекта	-

Раздел 2



Сведения о местоположении границ объекта					
1. Система координат: МСК - 36, зона 2					
2. Сведения о характерных точках границ объекта					
Обозначение характерных точек границ	Координаты, м		Метод определения координат характерной точки	Средняя квадратическая погрешность положения характерной точки (Mt), м	Описание обозначения точки на местности (при наличии)
	X	Y			
1	2	3	4	5	6
1	537501.31	2196407.31	Картометрический	5.00	-
2	537469.83	2196543.41	Аналитический	0.50	-
3	537460.14	2196551.49	Картометрический	0.50	-
4	537397.72	2196562.72	Картометрический	5.00	-
5	537382.52	2196559.07	Аналитический	2.50	-
6	537367.73	2196545.42	Аналитический	2.50	-
7	537343.29	2196535.19	Аналитический	2.50	-
8	537352.01	2196427.07	Аналитический	2.50	-
9	537370.72	2196370.73	Аналитический	2.50	-
1	537501.31	2196407.31	Картометрический	5.00	-
10	532808.99	2189143.95	Картометрический	5.00	-
11	532890.09	2189470.35	Картометрический	5.00	-
12	532783.91	2189504.56	Картометрический	5.00	-
13	532701.66	2189456.24	Картометрический	5.00	-
14	532618.89	2189390.16	Картометрический	5.00	-
15	532558.91	2189152.01	Картометрический	5.00	-
16	532665.70	2189128.16	Картометрический	5.00	-
10	532808.99	2189143.95	Картометрический	5.00	-
3. Сведения о характерных точках части (частей) границы объекта					
Обозначение характерных точек части границы	Координаты, м		Метод определения координат характерной точки	Средняя квадратическая погрешность положения характерной точки (Mt), м	Описание обозначения точки на местности (при наличии)
	X	Y			
1	2	3	4	5	6
Часть №					
-	-	-	-	-	-

План границ объекта

Лист № 1



Используемые условные знаки и обозначения:

-  границы территориальной зоны
-  характеристика точки границ территориальной зоны

Масштаб 1:2000

Заместитель руководителя БУВО «Нормативно-проектный центр»

Подпись:  А.К. Ромашов Дата « 21 » января 2021 г.

Место для оттиска печати (для печати) лица, составившего описание местоположения границ объекта

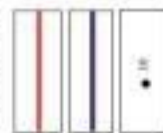


План границ объекта

Лист № 2



Используемые условные знаки и обозначения:



Масштаб 1:200⁰⁰



Заместитель руководителя БУВК «Нормативно-проектный центр»

Подпись: А.В. Ромашов Дата « 21 » января 2021 г.

Место для отгасыа печати (для лазерной печати, составившего описание местоположения границ объекта

ОПИСАНИЕ МЕСТОПОЛОЖЕНИЯ ГРАНИЦ

Зона ритуальных объектов за границами населенных пунктов - СН1

 (наименование объекта, местоположение границ которого описано
 (далее - объект)

Раздел 1

Сведения об объекте		
№ п/п	Характеристики объекта	Описание характеристик
1	2	3
1	Местоположение объекта	Воронежская область, Эртильский муниципальный район, Ячейское сельское поселение
2	Площадь объекта \pm величина погрешности определения площади ($P \pm \Delta P$)	5830 \pm 1336 м ²
3	Иные характеристики объекта	-

Раздел 2


Сведения о местоположении границ объекта					
1. Система координат: МСК - 36, зона 2					
2. Сведения о характерных точках границ объекта					
Обозначение характерных точек границ	Координаты, м		Метод определения координат характерной точки	Средняя квадратическая погрешность положения характерной точки (Mt), м	Описание обозначения точки на местности (при наличии)
	X	Y			
1	2	3	4	5	6
1	537275.63	2196841.60	Аналитический	0.10	-
2	537273.46	2196845.93	Аналитический	0.10	-
3	536974.22	2196884.25	Аналитический	0.10	-
4	536962.10	2196946.13	Аналитический	0.10	-
5	536893.08	2196935.56	Аналитический	0.10	-
6	536905.55	2196871.56	Аналитический	0.10	-
7	536974.61	2196880.18	Аналитический	0.10	-
1	537275.63	2196841.60	Аналитический	0.10	-
3. Сведения о характерных точках части (частей) границы объекта					
Обозначение характерных точек части границы	Координаты, м		Метод определения координат характерной точки	Средняя квадратическая погрешность положения характерной точки (Mt), м	Описание обозначения точки на местности (при наличии)
	X	Y			
1	2	3	4	5	6
Часть №					
-	-	-	-	-	-

План границ объекта



Масштаб 1:2000


Используемые условные знаки и обозначения:



границы территориальной зоны

характерная точка границ территориальной зоны

Заместитель руководителя БУВО «Нормативно-проектный центр»

Подпись  А.В. Ромашов Дата « 21 » января 2021 г.

Место для оттиска печати (при наличии) лица, составившего описание местоположения границ объекта

