

**Управление по охране объектов культурного наследия
Воронежской области**

П Р И К А З

22 июня 2021 г.

№ 71-01-07/237

Воронеж

**О включении выявленного объекта культурного наследия в единый
государственный реестр объектов культурного наследия (памятников
истории и культуры) народов Российской Федерации в качестве
объекта культурного наследия регионального значения
«Братская могила № 113»**

В соответствии со статьями 3.1, 5.1, 9.2, 18 Федерального закона от 25.06.2002 «Об объектах культурного наследия (памятниках истории и культуры) народов Российской Федерации», пунктом 3.1.6 Положения об управлении по охране объектов культурного наследия Воронежской области, утвержденного постановлением правительства Воронежской области от 13.04.2015 № 275, на основании акта, составленного по результатам государственной историко-культурной экспертизы,

п р и к а з ы в а ю:

1. Включить в единый государственный реестр объектов культурного наследия (памятников истории и культуры) народов Российской Федерации (далее - реестр) в качестве объекта культурного наследия регионального значения памятник «Братская могила № 113», июль 1942 – январь 1943 гг., расположенный по адресу: Воронежская область, г. Воронеж, на территории кадастрового квартала 36:34:0516001 (125 м юго-восточнее от нежилого здания по ул. Острогжская, 151).

2. Утвердить прилагаемые Границы территории объекта культурного наследия регионального значения «Братская могила № 113», расположенного по адресу: Воронежская область, г. Воронеж, на территории кадастрового квартала 36:34:0516001 (125 м юго-восточнее от нежилого здания по ул. Острогжская, 151).

3. Начальнику отдела государственной охраны управления (Шевченко) обеспечить:

3.1. Направление в Министерство культуры Российской Федерации заявления о регистрации в реестре объекта культурного наследия регионального значения «Братская могила № 113» в срок, не превышающий одного месяца со дня вступления в силу настоящего приказа.

3.2. Направление в орган регистрации прав копии приказа, а также сведений, содержащих графическое описание местоположения границ территории объекта культурного наследия «Братская могила № 113», с перечнем координат характерных точек этих границ в системе координат, установленной для ведения Единого государственного реестра недвижимости, в срок, не превышающий пяти рабочих дней со дня вступления в силу настоящего приказа.

3.3. Уведомление лиц, являющихся собственниками или иными законными владельцами объекта, указанного в пункте 1 настоящего приказа, о включении объекта культурного наследия в реестр в срок, не превышающий трех рабочих дней со дня вступления в силу настоящего приказа.

4. Исключить из Перечня выявленных объектов культурного наследия Воронежской области объект «Воинское захоронение № 113» (Воронежская область, г. Воронеж, п. Шилово, ул. Теплоэнергетиков (территория ВАСТ).

5. Контроль за исполнением настоящего приказа оставляю за собой.

Руководитель управления

A handwritten signature in black ink, appearing to be 'Н.А. Гарашкин', written in a cursive style.

Н.А. Гарашкин

УТВЕРЖДЕНЫ








приказом управления по охране
объектов культурного наследия
Воронежской области
от 22.06.2021 № 71-01-07/237

**Границы территории объекта культурного наследия
регионального значения «Братская могила № 113», расположенного по
адресу: Воронежская область, г. Воронеж, на территории кадастрового
квартала 36:34:0516001 (125 м юго-восточнее от нежилого здания по
ул. Острогжская, 151)**

**1. Графическое описание местоположения границ территории
объекта культурного наследия**



Условные обозначения:

-  - границы кадастрового квартала
-  - границы земельного участка, установленные в соответствии с федеральным законодательством, включенные в ЕГРН
-  - границы территории объекта культурного наследия
-  1, 2 - характерные точки границ территории объекта культурного наследия
-  - номер кадастрового квартала
-  - объект культурного наследия
-  - территория объекта культурного наследия

2. Координаты характерных точек границ объекта культурного наследия

Номер характерной точки	Координаты характерных точек в местной системе координат Система координат МСК-36 (S= 38108 кв. м)	
	X	Y
1	501574,96	1296543,60
2	501615,38	1296582,25
3	501595,70	1296606,66
4	501251,25	1296834,00
5	501227,84	1296787,91
6	501241,74	1296702,32