



Правовое управление правительства Воронежской области
ЗАРЕГИСТРИРОВАНО
« 28 » 06 2021.
Регистрационный номер № 521

**Управление по охране объектов культурного наследия
Воронежской области**

П Р И К А З

18 июня 2021 г.

№ 71-01-07/224

Воронеж

О включении выявленного объекта культурного наследия в единый государственный реестр объектов культурного наследия (памятников истории и культуры) народов Российской Федерации в качестве объекта культурного наследия регионального значения «Контора Усманской казенной дачи на кордоне Чистый»

В соответствии со статьями 3.1, 5.1, 9.2, 18 Федерального закона от 25.06.2002 «Об объектах культурного наследия (памятниках истории и культуры) народов Российской Федерации», пунктом 3.1.6 Положения об управлении по охране объектов культурного наследия Воронежской области, утвержденного постановлением правительства Воронежской области от 13.04.2015 № 275, на основании акта, составленного по результатам государственной историко-культурной экспертизы,

п р и к а з ы в а ю:

1. Включить в единый государственный реестр объектов культурного наследия (памятников истории и культуры) народов Российской Федерации (далее - реестр) в качестве объекта культурного наследия регионального значения памятник «Контора Усманской казенной дачи на кордоне Чистый», 1867 год, расположенный по адресу: Воронежская область, Верхнехавский район, муниципальное образование Малоприваловское сельское поселение, в юго-восточной части кадастрового квартала

36:07:6700016.

2. Утвердить прилагаемые Границы территории объекта культурного наследия регионального значения «Контора Усманской казенной дачи на кордоне Чистый», расположенного по адресу: Воронежская область, Верхнехавский район, муниципальное образование Малоприваловское сельское поселение, в юго-восточной части кадастрового квартала 36:07:6700016.

3. Начальнику отдела государственной охраны управления (Шевченко) обеспечить:

3.1. Направление в Министерство культуры Российской Федерации заявления о регистрации в реестре объекта культурного наследия регионального значения «Контора Усманской казенной дачи на кордоне Чистый» в срок, не превышающий одного месяца со дня вступления в силу настоящего приказа.

3.2. Направление в орган регистрации прав копии приказа, а также сведений, содержащих графическое описание местоположения границ территории объекта культурного наследия «Контора Усманской казенной дачи на кордоне Чистый», с перечнем координат характерных точек этих границ в системе координат, установленной для ведения Единого государственного реестра недвижимости, в срок, не превышающий пяти рабочих дней со дня вступления в силу настоящего приказа.

3.3. Уведомление лиц, являющихся собственниками или иными законными владельцами объекта, указанного в пункте 1 настоящего приказа, о включении объекта культурного наследия в реестр в срок, не превышающий трех рабочих дней со дня вступления в силу настоящего приказа.

4. Исключить из Перечня выявленных объектов культурного наследия Воронежской области объект «Усадьба лесничего» (Воронежская область, г. Воронеж, п. Краснолесный, кордон Чистый).

5. Контроль за исполнением настоящего приказа оставляю за собой.

Заместитель руководителя управления



М.М. Ивкович



Утверждены
приказом управления по охране
объектов культурного наследия
Воронежской области
от 18.06.2021 № 71-01-07/224






Границы территории объекта культурного наследия регионального значения «Контора Усманской казенной дачи на кордоне Чистый», расположенного по адресу: Воронежская область, Верхнехавский район, муниципальное образование Малоприваловское сельское поселение, в юго-восточной части кадастрового квартала 36:07:6700016

1. Графическое описание местоположения границ территории объекта культурного наследия



Условные обозначения:

-  - границы кадастрового квартала
-  - границы земельного участка, установленные в соответствии с

- федеральным законодательством, включенные в ЕГРН
-  - границы территории объекта культурного наследия
 - 1, 2 - характерные точки границ территории объекта культурного наследия
 - 36:07:6700016 - номер кадастрового квартала
 -  - номер земельного участка
 -  - объект культурного наследия
 -  - территория объекта культурного наследия
 -  - поздние пристройки, не имеющие историко-культурной ценности

2. Координаты характерных точек границ объекта культурного наследия

Номер характерной точки	Координаты характерных точек в местной системе координат Система координат МСК-36 (S= 4084 кв. м)	
	X	Y
1	540031.53	1323990.06
2	540031.52	1323997.64
3	540031.74	1324016.14
4	540031.17	1324032.13
5	540029.38	1324032.20
6	540024.07	1324031.99
7	540022.97	1324031.80
8	540021.32	1324050.81
9	540018.89	1324070.85
10	540016.98	1324073.30
11	539985.14	1324071.20
12	539947.34	1324068.53
13	539948.41	1324058.42
14	539986.25	1324032.64
15	539988.93	1323997.63
16	540000.33	1323997.71
17	540000.41	1323989.59
18	540016.24	1323989.53
19	540020.74	1323990.06