



Правовое управление правительства Воронежской области
ЗАРЕГИСТРИРОВАНО
* 28 * 06 2021 г.
Регистрационный номер № 586

**Управление по охране объектов культурного наследия
Воронежской области**

П Р И К А З

22 июня 2021 г.

№ 71-01-07/243

Воронеж

**О включении выявленного объекта культурного наследия в единый
государственный реестр объектов культурного наследия (памятников
истории и культуры) народов Российской Федерации в качестве
объекта культурного наследия регионального значения
«Братская могила № 343»**

В соответствии со статьями 3.1, 5.1, 9.2, 18 Федерального закона от 25.06.2002 «Об объектах культурного наследия (памятниках истории и культуры) народов Российской Федерации», пунктом 3.1.6 Положения об управлении по охране объектов культурного наследия Воронежской области, утвержденного постановлением правительства Воронежской области от 13.04.2015 № 275, на основании акта, составленного по результатам государственной историко-культурной экспертизы,

п р и к а з ы в а ю:

1. Включить в единый государственный реестр объектов культурного наследия (памятников истории и культуры) народов Российской Федерации (далее - реестр) в качестве объекта культурного наследия регионального значения памятник «Братская могила № 343», июль 1942 - январь 1943 г., 1975 г., расположенный по адресу: Воронежская область, г. Воронеж, в северной части кадастрового квартала 36:34:504017 (ул. Центральная).

2. Утвердить - прилагаемые Границы территории объекта

культурного наследия регионального значения «Братская могила № 343», расположенного по адресу: Воронежская область, г. Воронеж, в северной части кадастрового квартала 36:34:504017 (ул. Центральная).

3. Начальнику отдела государственной охраны управления (Шевченко) обеспечить:

3.1. Направление в Министерство культуры Российской Федерации заявления о регистрации в реестре объекта культурного наследия регионального значения «Братская могила № 343» в срок, не превышающий одного месяца со дня вступления в силу настоящего приказа.

3.2. Направление в орган регистрации прав копии приказа, а также сведений, содержащих графическое описание местоположения границ территории объекта культурного наследия «Братская могила № 343», с перечнем координат характерных точек этих границ в системе координат, установленной для ведения Единого государственного реестра недвижимости, в срок, не превышающий пяти рабочих дней со дня вступления в силу настоящего приказа.

3.3. Уведомление лиц, являющихся собственниками или иными законными владельцами объекта, указанного в пункте 1 настоящего приказа, о включении объекта культурного наследия в реестр в срок, не превышающий трех рабочих дней со дня вступления в силу настоящего приказа.

4. Исключить из Перечня выявленных объектов культурного наследия Воронежской области объект «Братская могила № 343» (Воронежская область, г. Воронеж, п. 1 Мая, ул. Первомайская, 41-а).

5. Контроль за исполнением настоящего приказа оставляю за собой.

Руководитель управления



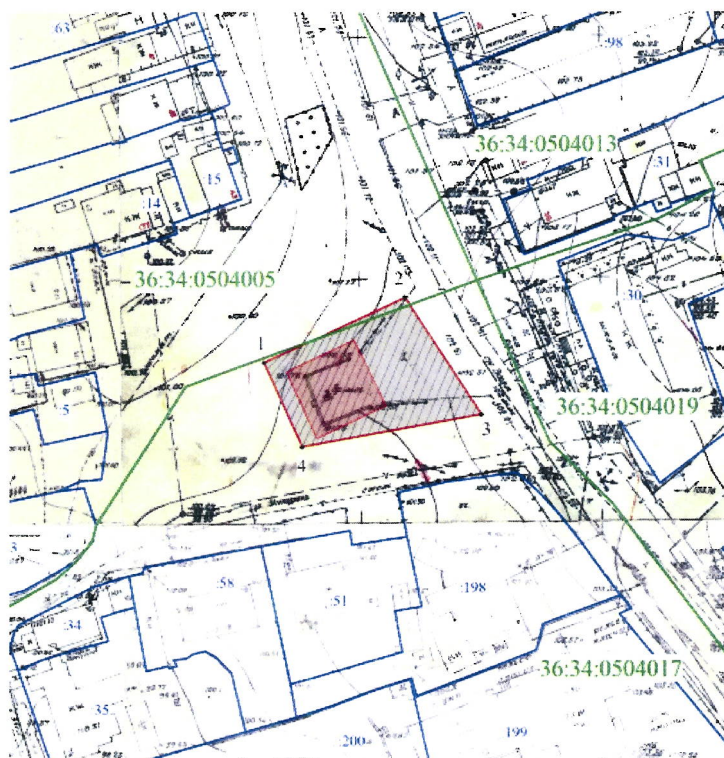
Н.А. Гарашкин

УТВЕРЖДЕНЫ








приказом управления по охране
объектов культурного наследия
Воронежской области
от 22.06.2021 № 71-01-07/243

**Границы территории объекта культурного наследия
регионального значения «Братская могила № 343», расположенного по
адресу: Воронежская область, г. Воронеж, в северной части
кадастрового квартала 36:34:504017 (ул. Центральная)**

**1. Графическое описание местоположения границ территории
объекта культурного наследия**



Условные обозначения:

-  - границы кадастрового квартала
-  - границы земельного участка, установленные в соответствии с федеральным законодательством, включенные в ЕГРН
-  - границы территории объекта культурного наследия
-  1, 2 - характерные точки границ территории объекта культурного наследия
-  36:34:0504017 - номер кадастрового квартала
-  - объект культурного наследия
-  - территория объекта культурного наследия

2. Координаты характерных точек границ объекта культурного наследия

Номер характерной точки	Координаты характерных точек в местной системе координат, м Система координат МСК-36 (S= 808 кв. м)	
	X	Y
1	512 311,23	1 291 843,62
2	512 324,64	1 291 873,01
3	512 300,67	1 291 888,96
4	512 293,97	1 291 851,63