Правовое управление правительства
Воронежской области
ЗАРЕГИСТРИРОВАНО
«24» 05 2021г.
Регистрационный номер № 467

ДЕПАРТАМЕНТ АРХИТЕКТУРЫ И ГРАДОСТРОИТЕЛЬСТВА ВОРОНЕЖСКОЙ ОБЛАСТИ

ПРИКАЗ

12.05.2021 № 45-01-04/559

г. Воронеж

Об утверждении правил землепользования и застройки Новобогородицкого сельского поселения Петропавловского муниципального района Воронежской области

В соответствии с Градостроительным кодексом Российской Федерации, Федеральным законом от 06.10.2003 № 131-ФЗ «Об общих принципах организации местного самоуправления в Российской Федерации», Законами Воронежской области от 07.07.2006 № 61-ОЗ «О регулировании градостроительной деятельности в Воронежской области», от 20.12.2018 № 173-ОЗ «О перераспределении полномочий по утверждению правил землепользования и застройки между органами местного самоуправления поселений Воронежской области, городского округа город Нововоронеж, Борисоглебского городского округа и исполнительными органами государственной власти Воронежской области», постановлением правительства Воронежской области от 31.12.2014 № 1240 «Об утверждении Положения о департаменте архитектуры и градостроительства Воронежской области», на основании приказа департамента архитектуры и градостроительства Воронежской области от 30.12.2019 № 45-01-04/900 «О подготовке проектов правил землепользования и застройки поселений Богучарского, Бутурлиновского, Грибановского, Калачеевского, Каменского,

Кантемировского, Нижнедевицкого, Новохопёрского, Острогожского, Петропавловского, Поворинского, Репьёвского, Россошанского, Таловского, Терновского и Эртильского муниципальных районов и Борисоглебского городского округа Воронежской области», с учетом заключений о результатах публичных слушаний от 15.01.2021

п р и к а з ы в а ю:

1. Утвердить прилагаемые правила землепользования и застройки Новобогородицкого сельского поселения Петропавловского муниципального района Воронежской области.

2. Признать утратившими силу следующие решения Совета народных депутатов Новобогородицкого сельского поселения Петропавловского муниципального района Воронежской области:

- 21.08.2012 № 16 «Об утверждении Правил землепользования и застройки Новобогородицкого сельского поселения Петропавловского муниципального района Воронежской области»;

- от 27.06.2016 № 22 «О внесение изменений в правила землепользования и застройки Новобогородицкого сельского поселения Петропавловского муниципального района, Воронежской области, утвержденные решением Совета народных депутатов Новобогородицкого сельского поселения Петропавловского муниципального района Воронежской области от года 21.08.2012 г. № 16»;

- от 03.11.2016 № 33 «О внесение изменений в правила землепользования и застройки Новобогородицкого сельского поселения Петропавловского муниципального района, Воронежской области, утвержденные решением Совета народных депутатов Новобогородицкого сельского поселения Петропавловского муниципального района Воронежской области от 21.08.2012 г. № 16»;

- от 24.08.2017 № 25 «О внесение изменений в правила землепользования и застройки Новобогородицкого сельского поселения

Петропавловского муниципального района, Воронежской области, утвержденные решением Совета народных депутатов Новобогородицкого сельского поселения Петропавловского муниципального района Воронежской области от 21.08.2012 г. № 16».

3. Контроль исполнения настоящего приказа возложить на заместителя руководителя департамента архитектуры и градостроительства Воронежской области – начальника отдела территориального планирования Беляеву С.М.

Руководитель департамента
архитектуры и градостроительства
Воронежской области А.А. Еренков

УТВЕРЖДЕНЫ
приказом департамента
архитектуры и градостроительства
Воронежской области
от 12.05.2021 № 45-01-04/559

ПРАВИЛА ЗЕМЛЕПОЛЬЗОВАНИЯ И ЗАСТРОЙКИ НОВОБОГОРОДИЦКОГО СЕЛЬСКОГО ПОСЕЛЕНИЯ ПЕТРОПАВЛОВСКОГО МУНИЦИПАЛЬНОГО РАЙОНА ВОРОНЕЖСКОЙ ОБЛАСТИ

ЧАСТЬ I. ПОРЯДОК ПРИМЕНЕНИЯ ПРАВИЛ ЗЕМЛЕПОЛЬЗОВАНИЯ И ЗАСТРОЙКИ И ВНЕСЕНИЯ В НИХ ИЗМЕНЕНИЙ

Раздел 1. Общие положения

1. Предмет регулирования и цели подготовки Правил землепользования и застройки Новобогородицкого сельского поселения Петропавловского муниципального района Воронежской области

1. Правила землепользования и застройки Новобогородицкого сельского поселения Петропавловского муниципального района Воронежской области (далее – Правила) являются документом градостроительного зонирования, который утверждается нормативным правовым актом департамента архитектуры и градостроительства Воронежской области и в котором устанавливаются территориальные зоны, градостроительные регламенты, порядок применения такого документа и порядок внесения в него изменений.

2. Правила разработаны в соответствии с Градостроительным кодексом Российской Федерации (далее – ГрК РФ), Земельным кодексом Российской Федерации, Федеральным законом от 06.10.2003 № 131-ФЗ «Об общих принципах организации местного самоуправления в Российской Федерации», иными нормативными правовыми актами Российской Федерации, Воронежской области, муниципальными правовыми актами

муниципального образования с учетом положений нормативных актов и документов, определяющих основные направления социально-экономического и градостроительного развития муниципального образования, а также сведений Единого государственного реестра недвижимости, сведений, документов и материалов, содержащихся в государственных информационных системах обеспечения градостроительной деятельности.

3. Правила разработаны в целях:

– создания условий для устойчивого развития территории муниципального образования, сохранения окружающей среды и объектов культурного наследия;

– создания условий для планировки территории муниципального образования;

– обеспечения прав и законных интересов физических и юридических лиц, в том числе правообладателей земельных участков и объектов капитального строительства;

– создания условий для привлечения инвестиций, в том числе путем предоставления возможности выбора наиболее эффективных видов разрешенного использования земельных участков и объектов капитального строительства.

2. Основные понятия, используемые в Правилах

В настоящих Правилах используются основные понятия, установленные законодательством Российской Федерации.

3. Сфера применения Правил

1. Действие настоящих Правил распространяется на всю территорию Новобогородицкого сельского поселения Петропавловского муниципального района Воронежской области. Правила обязательны для соблюдения органами государственной власти, органами местного самоуправления, физическими и юридическими лицами, при осуществлении ими градостроительной деятельности на территории Новобогородицкого

сельского поселения Петропавловского муниципального района Воронежской области.

2. Настоящие Правила применяются наряду с:

– техническими регламентами и иными обязательными требованиями, установленными в соответствии с законодательством в целях обеспечения безопасности жизни и здоровья людей, надежности и безопасности зданий, строений и сооружений, сохранения окружающей природной среды и объектов культурного наследия;

– региональными и местными нормативами градостроительного проектирования.

4. Содержание и порядок применения Правил

1. Правила включают в себя:

1) порядок их применения и внесения изменений в Правила;

2) карту градостроительного зонирования;

3) градостроительные регламенты.

Обязательным приложением к настоящим Правилам являются сведения о границах территориальных зон, которые должны содержать графическое описание местоположения границ территориальных зон, перечень координат характерных точек этих границ в системе координат, используемой для ведения Единого государственного реестра недвижимости.

2. Порядок применения Правил и внесения в них изменений включает в себя положения:

1) о регулировании землепользования и застройки;

2) об изменении видов разрешенного использования земельных участков и объектов капитального строительства физическими и юридическими лицами;

3) о подготовке документации по планировке территории органами местного самоуправления;

4) о проведении общественных обсуждений или публичных слушаний по вопросам землепользования и застройки;

5) о внесении изменений в Правила;

6) о регулировании иных вопросов землепользования и застройки.

5. Использование объектов недвижимости, не соответствующих настоящим Правилам

1. Земельные участки или объекты капитального строительства, виды разрешенного использования, предельные (минимальные и (или) максимальные) размеры и предельные параметры которых не соответствуют градостроительному регламенту, могут использоваться без установления срока приведения их в соответствие с градостроительным регламентом, за исключением случаев, если использование таких земельных участков и объектов капитального строительства опасно для жизни или здоровья человека, для окружающей среды, объектов культурного наследия.

2. Реконструкция указанных в подпункте 1 настоящего пункта объектов капитального строительства может осуществляться только путем приведения таких объектов в соответствие с градостроительным регламентом или путем уменьшения их несоответствия предельным параметрам разрешенного строительства, реконструкции. Изменение видов разрешенного использования указанных земельных участков и объектов капитального строительства может осуществляться путем приведения их в соответствие с видами разрешенного использования земельных участков и объектов капитального строительства, установленными градостроительным регламентом.

3. В случае если использование указанных в подпункте 1 настоящего пункта земельных участков и объектов капитального строительства продолжается и опасно для жизни или здоровья человека, для окружающей среды, объектов культурного наследия, в соответствии с федеральными законами может быть наложен запрет на использование таких земельных участков и объектов.

6. Открытость и доступность информации о землепользовании и застройке

1. Настоящие Правила являются открытыми и общедоступными.

2. Настоящие Правила подлежат опубликованию в порядке, установленном для официального опубликования нормативных правовых актов Воронежской области, и размещению в федеральной государственной информационной системе территориального планирования и в государственной информационной системе обеспечения градостроительной деятельности.

Раздел 2. Положения о регулировании землепользования и застройки

7. Перераспределение полномочий между органами местного самоуправления Новобогородицкого сельского поселения Петропавловского муниципального района Воронежской области и департаментом архитектуры и градостроительства Воронежской области

1. На основании Закона Воронежской области от 20.12.2018 № 173-ОЗ «О перераспределении полномочий по утверждению правил землепользования и застройки между органами местного самоуправления поселений Воронежской области, городского округа город Нововоронеж, Борисоглебского городского округа и исполнительными органами государственной власти Воронежской области» (далее – Закон Воронежской области) и в соответствии со статьей 8.2 ГрК РФ, пунктом 6.1 статьи 26.3 Федерального закона от 06.10.1999 № 184-ФЗ «Об общих принципах организации законодательных (представительных) и исполнительных органов государственной власти субъектов Российской Федерации», частью 1.2 статьи 17 Федерального закона от 06.10.2003 № 131-ФЗ «Об общих принципах организации местного самоуправления в Российской Федерации» полномочия по утверждению Правил перераспределены между органами местного самоуправления Новобогородицкого сельского поселения

Петропавловского муниципального района Воронежской области и департаментом архитектуры и градостроительства Воронежской области (далее – Уполномоченный орган) на срок, установленный Законом Воронежской области.

2. После истечения срока, указанного в Законе Воронежской области, полномочия Уполномоченного органа, предусмотренные настоящими Правилами, осуществляются органами местного самоуправления Новобогородицкого сельского поселения Петропавловского муниципального района Воронежской области в соответствии с требованиями ГрК РФ.

8. Полномочия Уполномоченного органа по вопросам землепользования и застройки

1. Полномочия Уполномоченного органа по вопросам землепользования и застройки включают:

1) принятие решений о подготовке проекта Правил, о подготовке проекта о внесении изменений в Правила;

2) утверждение Правил, утверждение внесения изменений в Правила;

3) принятие решений о предоставлении разрешений на условно разрешенный вид использования объектов капитального строительства или земельного участка;

4) принятие решений о предоставлении разрешения на отклонение от предельных параметров разрешенного строительства, реконструкции объектов капитального строительства;

5) иные полномочия в соответствии с действующим законодательством.

9. Комиссия по подготовке проектов Правил

1. Комиссия по подготовке проектов правил землепользования и застройки поселений Воронежской области, городского округа город Нововоронеж, Борисоглебского городского округа (далее – Комиссия)

является специально созданным постоянно действующим коллегиальным органом при Уполномоченном органе в целях реализации полномочий, указанных в пункте 8 настоящих Правил, перераспределенных в соответствии с Законом Воронежской области и обеспечения выполнения задач градостроительного зонирования.

2. Комиссия создается и прекращает свою деятельность приказом Уполномоченного органа.

3. Состав и порядок деятельности Комиссии утверждается приказом Уполномоченного органа.

Раздел 3. Положения об изменении видов разрешенного использования земельных участков и объектов капитального строительства физическими и юридическими лицами

10. Изменение видов разрешенного использования земельных участков и объектов капитального строительства

1. Для каждой из установленных настоящими Правилами территориальных зон могут устанавливаться основные, условно разрешенные и вспомогательные виды разрешенного использования земельных участков и объектов капитального строительства.

2. Изменение одного вида разрешенного использования земельных участков и объектов капитального строительства на другой вид такого использования осуществляется в соответствии с градостроительным регламентом при условии соблюдения требований технических регламентов.

3. Основные и вспомогательные виды разрешенного использования земельных участков и объектов капитального строительства правообладателями земельных участков и объектов капитального строительства, за исключением органов государственной власти, органов местного самоуправления, государственных и муниципальных учреждений, государственных и муниципальных унитарных предприятий, выбираются самостоятельно без дополнительных разрешений и согласования.

4. Решения об изменении одного вида разрешенного использования земельных участков и объектов капитального строительства, расположенных на землях, на которые действие градостроительных регламентов не распространяется или для которых градостроительные регламенты не устанавливаются, на другой вид такого использования принимаются в соответствии с федеральными законами.

11. Предоставление разрешения на условно разрешенный вид использования земельного участка или объекта капитального строительства

1. Физическое или юридическое лицо, заинтересованное в предоставлении разрешения на условно разрешенный вид использования земельного участка или объекта капитального строительства (далее - разрешение на условно разрешенный вид использования), направляет заявление о предоставлении разрешения на условно разрешенный вид использования в Комиссию. Заявление о предоставлении разрешения на условно разрешенный вид использования может быть направлено в форме электронного документа, подписанного электронной подписью в соответствии с требованиями Федерального закона от 06.04.2011 № 63-ФЗ «Об электронной подписи».

2. Порядок предоставления разрешения на условно разрешенный вид использования земельного участка или объекта капитального строительства определен статьей 39 ГрК РФ.

3. Проект решения о предоставлении разрешения на условно разрешенный вид использования подлежит рассмотрению на общественных обсуждениях или публичных слушаниях, проводимых в порядке, установленном статьей 5.1 ГрК РФ, с учетом положений статьи 39 ГрК РФ.

12. Предоставление разрешения на отклонение от предельных параметров разрешенного строительства, реконструкции объектов капитального строительства

1. Правообладатели земельных участков, размеры которых меньше установленных градостроительным регламентом минимальных размеров

земельных участков либо конфигурация, инженерно-геологические или иные характеристики которых неблагоприятны для застройки, вправе обратиться за разрешениями на отклонение от предельных параметров разрешенного строительства, реконструкции объектов капитального строительства (далее также – разрешение на отклонение от предельных параметров).

2. Правообладатели земельных участков вправе обратиться за разрешениями на отклонение от предельных параметров разрешенного строительства, реконструкции объектов капитального строительства, если такое отклонение необходимо в целях однократного изменения одного или нескольких предельных параметров разрешенного строительства, реконструкции объектов капитального строительства, установленных градостроительным регламентом для конкретной территориальной зоны, не более чем на десять процентов.

3. Порядок предоставления разрешения на отклонение от предельных параметров определен статьей 40 ГрК РФ.

4. Проект решения о предоставлении разрешения на отклонение от предельных параметров подлежит рассмотрению на общественных обсуждениях или публичных слушаниях, проводимых в порядке, установленном статьей 5.1 ГрК РФ, с учетом положений статьи 39 ГрК РФ, за исключением случая, указанного в части 1.1 статьи 40 ГрК РФ.

Раздел 4. Положения о подготовке документации по планировке территории органами местного самоуправления

13. Общие положения о подготовке документации по планировке территории

1. Подготовка документации по планировке территории осуществляется в целях обеспечения устойчивого развития территорий, в том числе выделения элементов планировочной структуры, установления границ земельных участков, установления границ зон планируемого размещения объектов капитального строительства.

2. Подготовка документации по планировке территории осуществляется в соответствии с главой 5 ГрК РФ.

3. Состав и содержание документации по планировке территории определяется ГрК РФ.

Раздел 5. Положения о проведении общественных обсуждений или публичных слушаний по вопросам землепользования и застройки

14. Общие положения о порядке проведения общественных обсуждений или публичных слушаний в сфере градостроительной деятельности

1. В целях соблюдения права человека на благоприятные условия жизнедеятельности, прав и законных интересов правообладателей земельных участков и объектов капитального строительства по проектам правил землепользования и застройки, проектам планировки территории, проектам межевания территории, проектам, предусматривающим внесение изменений в один из указанных утвержденных документов, проектам решений о предоставлении разрешения на условно разрешенный вид использования земельного участка или объекта капитального строительства, проектам решений о предоставлении разрешения на отклонение от предельных параметров разрешенного строительства, реконструкции объектов капитального строительства в соответствии с уставом муниципального образования и (или) нормативным правовым актом представительного органа муниципального образования и с учетом положений ГрК РФ проводятся общественные обсуждения или публичные слушания, за исключением случаев, предусмотренных ГрК РФ и другими федеральными законами.

2. Порядок проведения общественных обсуждений или публичных слушаний определяется ГрК РФ, Уставом Новобогородицкого сельского поселения Петропавловского муниципального района Воронежской области и (или) нормативным правовым актом представительного органа муниципального образования.

Раздел 6. Положения о внесении изменений в Правила

15. Основания и порядок внесения изменений в Правила

1. Основания для рассмотрения вопроса о внесении изменений в настоящие Правила предусмотрены статьей 33 ГрК РФ.

2. Внесение изменений в Правила осуществляется в порядке, предусмотренном статьями 31 и 32 ГрК РФ, с учетом особенностей, установленных статьей 33 ГрК РФ.

Раздел 7. Положения о регулировании иных вопросов землепользования и застройки

16. Общие принципы регулирования иных вопросов землепользования и застройки на территории Новобогородицкого сельского поселения Петропавловского муниципального района Воронежской области

Иные вопросы землепользования и застройки на территории Новобогородицкого сельского поселения Петропавловского муниципального района Воронежской области регулируются законодательством Российской Федерации, Воронежской области, муниципальными правовыми актами Новобогородицкого сельского поселения Петропавловского муниципального района Воронежской области.

ЧАСТЬ II. КАРТА ГРАДОСТРОИТЕЛЬНОГО ЗОНИРОВАНИЯ

17. Карты градостроительного зонирования

1. Карта градостроительного зонирования территории Новобогородицкого сельского поселения Петропавловского муниципального района Воронежской области.

ПРАВИЛА ЗЕМЛЕПОЛЬЗОВАНИЯ И ЗАСТРОЙКИ

Карта градостроительного зонирования территории

Новобогородицкого сельского поселения Петропавловского муниципального района Воронежской области

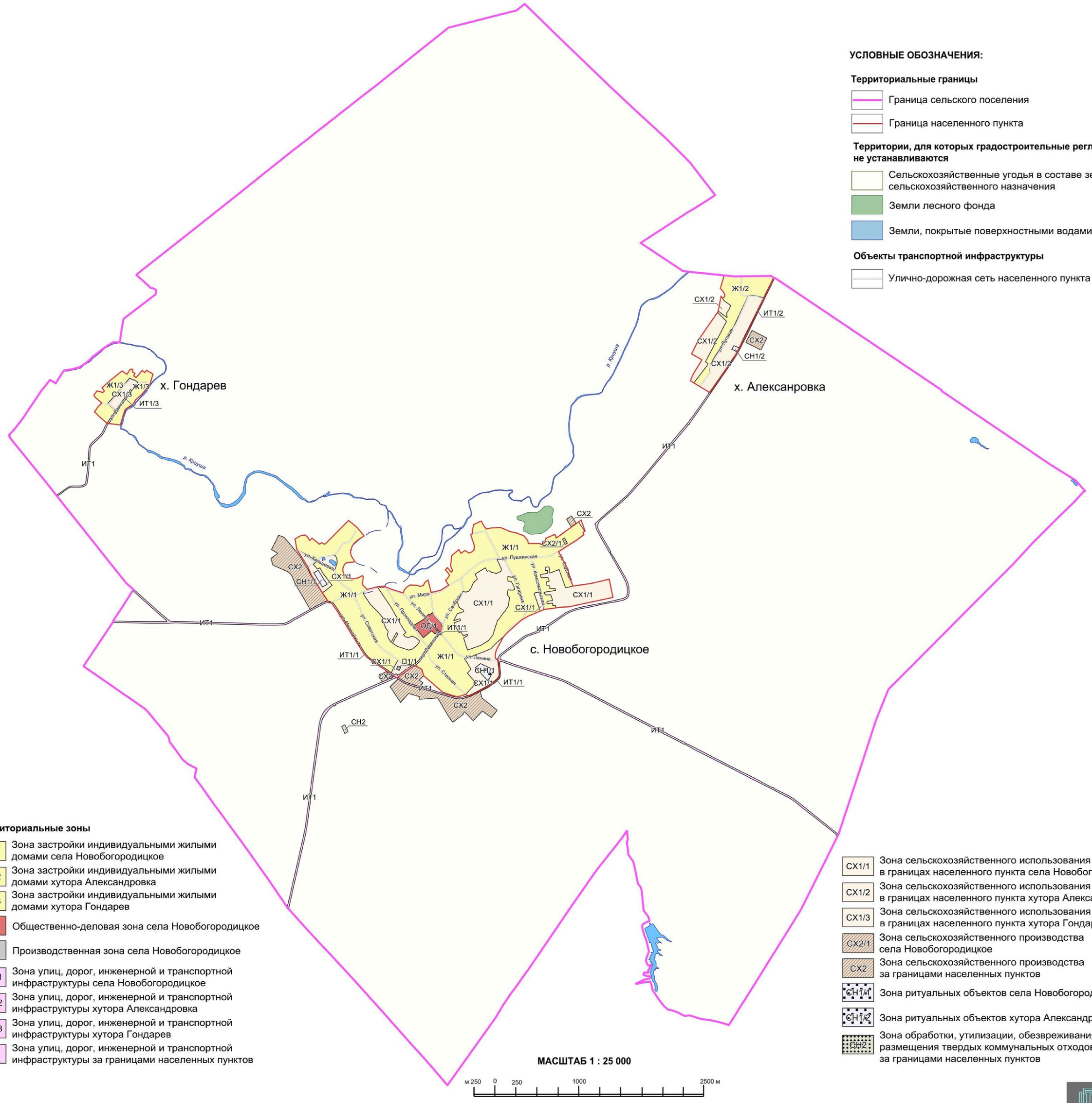

УСЛОВНЫЕ ОБОЗНАЧЕНИЯ:

Территориальные границы

- Граница сельского поселения
- Граница населенного пункта

Территории, для которых градостроительные регламенты не устанавливаются

- Сельскохозяйственные угодья в составе земель сельскохозяйственного назначения
- Земли лесного фонда
- Земли, покрытые поверхностными водами

Объекты транспортной инфраструктуры

- Улично-дорожная сеть населенного пункта

Территориальные зоны

- Ж1/1 — Зона застройки индивидуальными жилыми домами села Новобогородицкое
- Ж1/2 — Зона застройки индивидуальными жилыми домами хутора Александровка
- Ж1/3 — Зона застройки индивидуальными жилыми домами хутора Гондарев
- ОД/1 — Общественно-деловая зона села Новобогородицкое
- П1/1 — Производственная зона села Новобогородицкое
- ИТ1/1 — Зона улиц, дорог, инженерной и транспортной инфраструктуры села Новобогородицкое
- ИТ1/2 — Зона улиц, дорог, инженерной и транспортной инфраструктуры хутора Александровка
- ИТ1/3 — Зона улиц, дорог, инженерной и транспортной инфраструктуры хутора Гондарев
- ИТ1 — Зона улиц, дорог, инженерной и транспортной инфраструктуры за границами населенных пунктов
- СХ1/1 — Зона сельскохозяйственного использования в границах населенного пункта села Новобогородицкое
- СХ1/2 — Зона сельскохозяйственного использования в границах населенного пункта хутора Александровка
- СХ1/3 — Зона сельскохозяйственного использования в границах населенного пункта хутора Гондарев
- СХ2/1 — Зона сельскохозяйственного производства села Новобогородицкое
- СХ2 — Зона сельскохозяйственного производства за границами населенных пунктов
- СН1/1 — Зона ритуальных объектов села Новобогородицкое
- СН1/2 — Зона ритуальных объектов хутора Александровка
- СН2 — Зона обработки, утилизации, обезвреживания, размещения твердых коммунальных отходов за границами населенных пунктов

МАСШТАБ 1 : 25 000

м 250 0 250 1000 2500 м

2. Карта градостроительного зонирования с отображением зон с особыми условиями использования территории Новобогородицкого сельского поселения Петропавловского муниципального района Воронежской области.

ПРАВИЛА ЗЕМЛЕПОЛЬЗОВАНИЯ И ЗАСТРОЙКИ

Карта градостроительного зонирования с отображением зон с особыми условиями использования территории

Новобогородицкого сельского поселения Петропавловского муниципального района Воронежской области

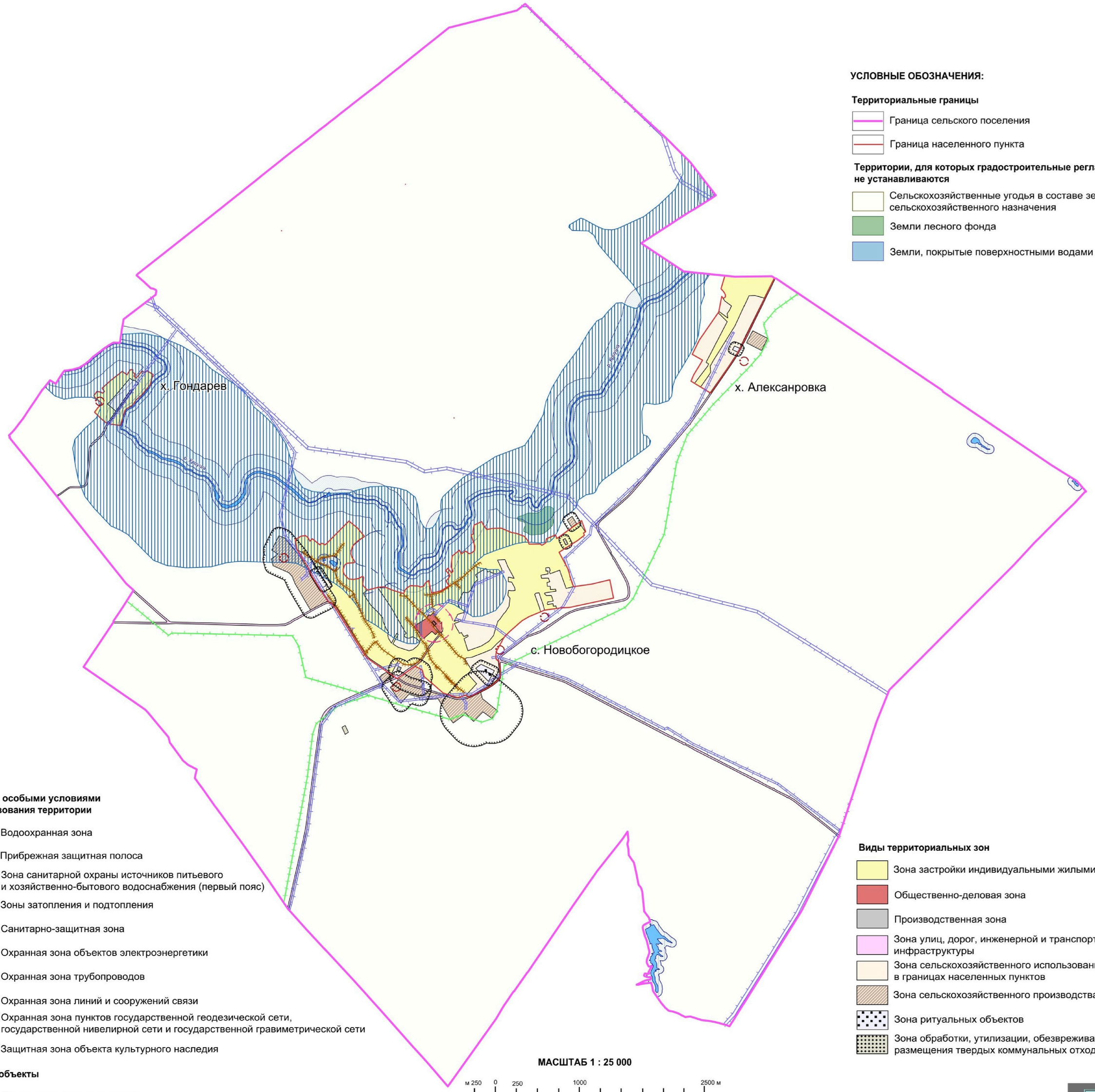

УСЛОВНЫЕ ОБОЗНАЧЕНИЯ:

Территориальные границы

- Граница сельского поселения
- Граница населенного пункта

Территории, для которых градостроительные регламенты не устанавливаются

- Сельскохозяйственные угодья в составе земель сельскохозяйственного назначения
- Земли лесного фонда
- Земли, покрытые поверхностными водами

Зоны с особыми условиями использования территории

- Водоохранная зона
- Прибрежная защитная полоса
- Зона санитарной охраны источников питьевого и хозяйственно-бытового водоснабжения (первый пояс)
- Зоны затопления и подтопления
- Санитарно-защитная зона
- Охранная зона объектов электроэнергетики
- Охранная зона трубопроводов
- Охранная зона линий и сооружений связи
- Охранная зона пунктов государственной геодезической сети, государственной нивелирной сети и государственной гравиметрической сети
- Защитная зона объекта культурного наследия

Прочие объекты

- 1 Объект культурного наследия

Виды территориальных зон

- Зона застройки индивидуальными жилыми домами
- Общественно-деловая зона
- Производственная зона
- Зона улиц, дорог, инженерной и транспортной инфраструктуры
- Зона сельскохозяйственного использования в границах населенных пунктов
- Зона сельскохозяйственного производства
- Зона ритуальных объектов
- Зона обработки, утилизации, обезвреживания, размещения твердых коммунальных отходов

МАСШТАБ 1 : 25 000

м 250 0 250 1000 2500 м

2.1. На территории Новобогородицкого сельского поселения Петропавловского муниципального района Воронежской области располагаются следующие объекты культурного наследия:

№ п/п	Наименование объекта культурного наследия	Сведения о границах территории объекта культурного наследия	Сведения о границах защитной зоны объекта культурного наследия	Сведения о границах зоны охраны объекта культурного наследия
1.	Братская могила № 405	Не установлена	200 м*	Не установлена

* в соответствии со ст. 34.1. Федерального закона от 25.06.2002 № 73-ФЗ «Об объектах культурного наследия (памятниках истории и культуры) народов Российской Федерации».

18. Перечень территориальных зон, установленных на карте градостроительного зонирования

1. Порядок установления территориальных зон определен статьей 34 ГрК РФ. На карте градостроительного зонирования установлены следующие виды территориальных зон:

Наименование территориальной зоны	Кодовое обозначение территориальной зоны
Жилые зоны	
Зона застройки индивидуальными жилыми домами	**Ж1**
Общественно-деловые зоны	
Общественно-деловая зона	**ОД**
Производственные и коммунально-складские зоны	
Производственная зона	**П1**
Зоны инженерной и транспортной инфраструктуры	
Зона улиц, дорог, инженерной и транспортной инфраструктуры	**ИТ1**
Зоны сельскохозяйственного использования	
Зона сельскохозяйственного использования в границах населенных пунктов	**СХ1**
Зона сельскохозяйственного производства	**СХ2**
Зоны специального назначения	
Зона ритуальных объектов	**СН1**
Зона обработки, утилизации, обезвреживания, размещения твердых коммунальных отходов	**СН2**

2. Настоящими Правилами на территории Новобогородицкого сельского поселения Петропавловского муниципального района Воронежской области установлены следующие территориальные зоны:

Наименование территориальной зоны	Кодовое обозначение территориальной зоны
Жилые зоны	
Зона застройки индивидуальными жилыми села Новобогородицкое	**Ж1/1**

Наименование территориальной зоны	Кодовое обозначение территориальной зоны
Зона застройки индивидуальными жилыми домами хутора Александровка	**Ж1/2**
Зона застройки индивидуальными жилыми домами хутора Гондарев	**Ж1/3**
Общественно-деловые зоны	
Общественно-деловая зона села Новобогородицкое	**ОД/1**
Производственные и коммунально-складские зоны	
Производственная зона села Новобогородицкое	**П1/1**
Зоны инженерной и транспортной инфраструктуры	
Зона улиц, дорог, инженерной и транспортной инфраструктуры села Новобогородицкое	**ИТ1/1**
Зона улиц, дорог, инженерной и транспортной инфраструктуры хутора Александровка	**ИТ1/2**
Зона улиц, дорог, инженерной и транспортной инфраструктуры хутора Гондарев	**ИТ1/3**
Зона улиц, дорог, инженерной и транспортной инфраструктуры за границами населенных пунктов	**ИТ1**
Зоны сельскохозяйственного использования	
Зона сельскохозяйственного использования в границах населенного пункта села Новобогородицкое	**СХ1/1**
Зона сельскохозяйственного использования в границах населенного пункта хутора Александровка	**СХ1/2**
Зона сельскохозяйственного использования в границах населенного пункта хутора Гондарев	**СХ1/3**
Зона сельскохозяйственного производства села Новобогородицкое	**СХ2/1**
Зона сельскохозяйственного производства за границами населенных пунктов	**СХ2**
Зоны специального назначения	
Зона ритуальных объектов села Новобогородицкое	**СН1/1**
Зона ритуальных объектов хутора Александровка	**СН1/2**
Зона обработки, утилизации, обезвреживания, размещения твердых коммунальных отходов за границами населенных пунктов	**СН2**

3. Сведения о границах территориальных зон, содержащие графическое описание местоположения границ территориальных зон, перечень координат характерных точек границ территориальных зон села Новобогородицкое, являются приложением № 1 к настоящим Правилам.

4. Сведения о границах территориальных зон, содержащие графическое описание местоположения границ территориальных зон, перечень координат характерных точек границ территориальных зон хутора Александровка, являются приложением № 2 к настоящим Правилам.

5. Сведения о границах территориальных зон, содержащие графическое описание местоположения границ территориальных зон, перечень координат характерных точек границ территориальных зон хутора Гондарев, являются приложением № 3 к настоящим Правилам.

6. Сведения о границах территориальных зон, содержащие графическое описание местоположения границ территориальных зон, перечень координат характерных точек границ территориальных зон, расположенных за границами населенных пунктов на территории Новобогородицкого сельского поселения, являются приложением № 4 к настоящим Правилам.

ЧАСТЬ III. ГРАДОСТРОИТЕЛЬНЫЕ РЕГЛАМЕНТЫ

19. Общие положения о градостроительном регламенте

1. Градостроительным регламентом определяется правовой режим земельных участков, равно как всего, что находится над и под поверхностью земельных участков и используется в процессе их застройки и последующей эксплуатации объектов капитального строительства.

2. Действие градостроительного регламента распространяется в равной мере на все земельные участки и объекты капитального строительства, расположенные в пределах границ территориальной зоны, обозначенной на карте градостроительного зонирования.

3. Земли и земельные участки, на которые действие градостроительных регламентов не распространяется или для которых градостроительные регламенты не устанавливаются, определены статьей 36 ГрК РФ.

20. Виды разрешенного использования

1. Разрешенное использование земельных участков и объектов капитального строительства может быть следующих видов:

– основные виды разрешенного использования;

– условно разрешенные виды использования;

– вспомогательные виды разрешенного использования, допустимые только в качестве дополнительных по отношению к основным видам разрешенного использования и условно разрешенным видам использования и осуществляемые совместно с ними.

2. Виды разрешенного использования (далее – ВРИ) земельных участков в настоящих Правилах определяются в соответствии с приказом Федеральной службы государственной регистрации, кадастра и картографии от 10.11.2020 № П/0412 «Об утверждении классификатора видов разрешенного использования земельных участков».

21. Градостроительные регламенты территориальных зон

1. Градостроительные регламенты территориальных зон Ж1/1, Ж1/2, Ж1/3

№ п/п	Код ВРИ	Наименование ВРИ	Предельные (минимальные и (или) максимальные) размеры земельных участков, в том числе их площадь, м²		Максимальный процент застройки в границах земельного участка	Предельное количество этажей или предельная высота зданий, строений, сооружений	Минимальные отступы от границ земельных участков в целях определения мест допустимого размещения зданий, строений, сооружений, за пределами которых запрещено строительство зданий, строений, сооружений
			min	max			
ОСНОВНЫЕ ВИДЫ РАЗРЕШЕННОГО ИСПОЛЬЗОВАНИЯ ЗЕМЕЛЬНЫХ УЧАСТКОВ И ОБЪЕКТОВ КАПИТАЛЬНОГО СТРОИТЕЛЬСТВА							
1	2.1	Для индивидуального жилищного строительства	400	5000	50%	3 этажа	3 метра
2	2.3	Блокированная жилая застройка	80	3000	50%	3 этажа	3 метра; 0 метров – при примыкании к соседним зданиям
3	2.2	Для ведения личного подсобного хозяйства (приусадебный земельный участок)	300	5000	30%	3 этажа	3 метра
4	1.19	Сенокошение	600	50000	0%	не подлежат установлению	
5	1.20	Выпас сельскохозяйственных животных	300	50000	0%	не подлежат установлению	
6	3.1.1	Предоставление коммунальных услуг	не подлежит установлению	5000		не подлежат установлению	
7	3.1.2	Административные здания организаций, обеспечивающих предоставление коммунальных услуг	не подлежат установлению		60%	3 этажа	3 метра
8	3.2.3	Оказание услуг связи	не подлежат установлению		60%	3 этажа	3 метра
9	3.4.1	Амбулаторно-поликлиническое обслуживание	не подлежат установлению			3 этажа	3 метра
10	3.5.1	Дошкольное, начальное и среднее общее образование	не подлежат установлению			4 этажа	3 метра
11	5.1.3	Площадки для занятий спортом	не подлежат установлению				

№ п/п	Код ВРИ	Наименование ВРИ	Предельные (минимальные и (или) максимальные) размеры земельных участков, в том числе их площадь, м²		Максимальный процент застройки в границах земельного участка	Предельное количество этажей или предельная высота зданий, строений, сооружений	Минимальные отступы от границ земельных участков в целях определения мест допустимого размещения зданий, строений, сооружений, за пределами которых запрещено строительство зданий, строений, сооружений
			min	max			
12	11.1	Общее пользование водными объектами	не подлежат установлению				
13	12.0.1	Улично-дорожная сеть	не подлежат установлению				
14	12.0.2	Благоустройство территории	не подлежат установлению				
УСЛОВНО РАЗРЕШЕННЫЕ ВИДЫ ИСПОЛЬЗОВАНИЯ ЗЕМЕЛЬНЫХ УЧАСТКОВ И ОБЪЕКТОВ КАПИТАЛЬНОГО СТРОИТЕЛЬСТВА							
15	2.1.1	Малоэтажная многоквартирная жилая застройка	600	не подлежит установлению	45%	4 этажа	6 метров
16	2.7.1	Хранение автотранспорта	не подлежат установлению				
17	3.3	Бытовое обслуживание	200	5000	60%	3 этажа	3 метра
18	3.6.1	Объекты культурно-досуговой деятельности	200	5000	60%	3 этажа	3 метра
19	3.8.1	Государственное управление	не подлежат установлению		60%	4 этажа	3 метра
20	4.1	Деловое управление	не подлежат установлению		60%	4 этажа	3 метра
21	4.4	Магазины	200	5000	60%	3 этажа	3 метра
22	4.5	Банковская и страховая деятельность	не подлежат установлению		60%	3 этажа	3 метра
23	4.6	Общественное питание	200	5000	50%	3 этажа	3 метра
24	4.9	Служебные гаражи	не подлежит установлению	5000	60%	не подлежит установлению	3 метра
25	5.1.2	Обеспечение занятий спортом в помещениях	не подлежат установлению		45%	не подлежит установлению	3 метра
26	6.4	Пищевая промышленность	не подлежит установлению	5000	не подлежит установлению	15 метров	3 метра
27	13.1	Ведение огородничества	100	4500	0%	не подлежат установлению	
28	13.2	Ведение садоводства	400	2000	30%	3 этажа	3 метра

Ограничения использования земельных участков и объектов капитального строительства, устанавливаемые в соответствии с законодательством Российской Федерации, определяются пунктом 22 настоящих Правил.

2. Градостроительный регламент территориальной зоны ОД/1

№ п/п	Код ВРИ	Наименование ВРИ	Предельные (минимальные и (или) максимальные) размеры земельных участков, в том числе их площадь, м²		Максимальный процент застройки в границах земельного участка	Предельное количество этажей или предельная высота зданий, строений, сооружений	Минимальные отступы от границ земельных участков в целях определения мест допустимого размещения зданий, строений, сооружений, за пределами которых запрещено строительство зданий, строений, сооружений
			min	max			
ОСНОВНЫЕ ВИДЫ РАЗРЕШЕННОГО ИСПОЛЬЗОВАНИЯ ЗЕМЕЛЬНЫХ УЧАСТКОВ И ОБЪЕКТОВ КАПИТАЛЬНОГО СТРОИТЕЛЬСТВА							
1	3.1.1	Предоставление коммунальных услуг	не подлежит установлению	5000	не подлежат установлению		
2	3.1.2	Административные здания организаций, обеспечивающих предоставление коммунальных услуг	не подлежат установлению		60%	не подлежит установлению	3 метра
3	3.2.3	Оказание услуг связи	не подлежат установлению		60%	не подлежит установлению	6 метров
4	3.3	Бытовое обслуживание	200	не подлежит установлению	60%	не подлежит установлению	6 метров
5	3.4.1	Амбулаторно-поликлиническое обслуживание	не подлежат установлению			не подлежит установлению	6 метров
6	3.5.1	Дошкольное, начальное и среднее общее образование	не подлежат установлению			4 этажа	6 метров
7	3.6.1	Объекты культурно-досуговой деятельности	не подлежат установлению		60%	не подлежит установлению	6 метров
8	3.6.2.	Парки культуры и отдыха	не подлежат установлению				
9	3.7.1	Осуществление религиозных обрядов	не подлежат установлению				6 метров
10	3.8.1	Государственное управление	не подлежат установлению		60%	не подлежит установлению	6 метров
11	3.10.1	Амбулаторное ветеринарное	не подлежат установлению		60%	3 этажа	3 метра

№ п/п	Код ВРИ	Наименование ВРИ	Предельные (минимальные и (или) максимальные) размеры земельных участков, в том числе их площадь, м²		Максимальный процент застройки в границах земельного участка	Предельное количество этажей или предельная высота зданий, строений, сооружений	Минимальные отступы от границ земельных участков в целях определения мест допустимого размещения зданий, строений, сооружений, за пределами которых запрещено строительство зданий, строений, сооружений
			min	max			
		обслуживание					
12	4.1	Деловое управление	не подлежат установлению		50%	не подлежит установлению	6 метров
13	4.4	Магазины	200	не подлежит установлению	60%	не подлежит установлению	3 метра
14	4.5	Банковская и страховая деятельность	не подлежат установлению		60%	не подлежит установлению	6 метров
15	4.6	Общественное питание	400	не подлежит установлению	50%	не подлежит установлению	6 метров
16	4.8.1	Развлекательные мероприятия	не подлежат установлению		45%	не подлежит установлению	6 метров
17	4.9	Служебные гаражи	не подлежат установлению				3 метра
18	5.1.2	Обеспечение занятий спортом в помещениях	не подлежат установлению		45%	не подлежит установлению	6 метров
19	5.1.3	Площадки для занятий спортом	не подлежат установлению				
20	8.3	Обеспечение внутреннего правопорядка	не подлежат установлению				3 метра
21	9.3	Историко-культурная деятельность	не подлежат установлению				
22	12.0.1	Улично-дорожная сеть	не подлежат установлению				
23	12.0.2	Благоустройство территории	не подлежат установлению				
УСЛОВНО РАЗРЕШЕННЫЕ ВИДЫ ИСПОЛЬЗОВАНИЯ ЗЕМЕЛЬНЫХ УЧАСТКОВ И ОБЪЕКТОВ КАПИТАЛЬНОГО СТРОИТЕЛЬСТВА							
24	2.1	Для индивидуального жилищного строительства	300	1000	50%	3 этажа	3 метра
25	2.1.1	Малоэтажная многоквартирная жилая застройка	600	не подлежит установлению	45%	4 этажа	6 метров
26	2.2	Для ведения личного подсобного хозяйства (приусадебный земельный участок)	300	5000	40%	3 этажа	3 метра

№ п/п	Код ВРИ	Наименование ВРИ	Предельные (минимальные и (или) максимальные) размеры земельных участков, в том числе их площадь, м²		Максимальный процент застройки в границах земельного участка	Предельное количество этажей или предельная высота зданий, строений, сооружений	Минимальные отступы от границ земельных участков в целях определения мест допустимого размещения зданий, строений, сооружений, за пределами которых запрещено строительство зданий, строений, сооружений
			min	max			
27	2.3	Блокированная жилая застройка	80	3000	50%	3этажа	3 метра; 0 метров – при примыкании к соседним зданиям
28	2.7.1	Хранение автотранспорта	не подлежат установлению				1 метр
29	4.9.1.3	Автомобильные мойки	не подлежат установлению			1 этаж	3 метра
30	6.4	Пищевая промышленность	400	5000	50%	15 метров	3 метра

Ограничения использования земельных участков и объектов капитального строительства, устанавливаемые в соответствии с законодательством Российской Федерации, определяются пунктом 22 настоящих Правил.

3. Градостроительный регламент территориальной зоны П1/1

№ п/п	Код ВРИ	Наименование ВРИ	Предельные (минимальные и (или) максимальные) размеры земельных участков, в том числе их площадь, м²		Максимальный процент застройки в границах земельного участка	Предельное количество этажей или предельная высота зданий, строений, сооружений	Минимальные отступы от границ земельных участков в целях определения мест допустимого размещения зданий, строений, сооружений, за пределами которых запрещено строительство зданий, строений, сооружений
			min	max			
ОСНОВНЫЕ ВИДЫ РАЗРЕШЕННОГО ИСПОЛЬЗОВАНИЯ ЗЕМЕЛЬНЫХ УЧАСТКОВ И ОБЪЕКТОВ КАПИТАЛЬНОГО СТРОИТЕЛЬСТВА							
1	3.1	Коммунальное обслуживание	не подлежат установлению				

№ п/п	Код ВРИ	Наименование ВРИ	Предельные (минимальные и (или) максимальные) размеры земельных участков, в том числе их площадь, м²		Максимальный процент застройки в границах земельного участка	Предельное количество этажей или предельная высота зданий, строений, сооружений	Минимальные отступы от границ земельных участков в целях определения мест допустимого размещения зданий, строений, сооружений, за пределами которых запрещено строительство зданий, строений, сооружений
			min	max			
2	6.6	Строительная промышленность	не подлежат установлению				3 метра
3	6.8	Связь	не подлежат установлению				3 метра
4	6.9	Склад	не подлежат установлению		60%	не подлежит установлению	3 метра
5	6.9.1	Складские площадки	не подлежат установлению				
6	3.3	Бытовое обслуживание	200	не подлежит установлению	60%	не подлежит установлению	3 метра
7	4.1	Деловое управление	не подлежат установлению		50%	не подлежит установлению	3 метра
8	4.4	Магазины	200	не подлежит установлению	50%	не подлежит установлению	3 метра
9	4.6	Общественное питание	400	не подлежит установлению	50%	не подлежит установлению	3 метра
10	4.9	Служебные гаражи	не подлежат установлению				3 метра
11	4.9.1.3	Автомобильные мойки	не подлежат установлению				3 метра
12	4.9.1.4	Ремонт автомобилей	не подлежат установлению				3 метра
13	12.0.1	Улично-дорожная сеть	не подлежат установлению				
14	12.0.2	Благоустройство территории	не подлежат установлению				
УСЛОВНО РАЗРЕШЕННЫЕ ВИДЫ ИСПОЛЬЗОВАНИЯ ЗЕМЕЛЬНЫХ УЧАСТКОВ И ОБЪЕКТОВ КАПИТАЛЬНОГО СТРОИТЕЛЬСТВА							
15	6.7	Энергетика	не подлежат установлению				3 метра

Ограничения использования земельных участков и объектов капитального строительства, устанавливаемые в соответствии с законодательством Российской Федерации, определяются пунктом 22 настоящих Правил.

4. Градостроительные регламенты территориальных зон ИТ1/1, ИТ1/2, ИТ1/3, ИТ1

№ п/п	Код ВРИ	Наименование ВРИ	Предельные (минимальные и (или) максимальные) размеры земельных участков, в том числе их площадь, м²		Максимальный процент застройки в границах земельного участка	Предельное количество этажей или предельная высота зданий, строений, сооружений	Минимальные отступы от границ земельных участков в целях определения мест допустимого размещения зданий, строений, сооружений, за пределами которых запрещено строительство зданий, строений, сооружений
			min	max			
ОСНОВНЫЕ ВИДЫ РАЗРЕШЕННОГО ИСПОЛЬЗОВАНИЯ ЗЕМЕЛЬНЫХ УЧАСТКОВ И ОБЪЕКТОВ КАПИТАЛЬНОГО СТРОИТЕЛЬСТВА							
1	7.2.1	Размещение автомобильных дорог	не подлежат установлению				
1	7.2.2	Обслуживание перевозок пассажиров	не подлежат установлению				3 метра
2	7.2.3	Стоянки транспорта общего пользования	не подлежат установлению				
3	3.1.1	Предоставление коммунальных услуг	не подлежат установлению				
4	6.8	Связь	не подлежат установлению				3 метра
5	6.7	Энергетика	не подлежат установлению				3 метра
6	12.0.1	Улично-дорожная сеть	не подлежат установлению				
7	12.0.2	Благоустройство территории	не подлежат установлению				
УСЛОВНО РАЗРЕШЕННЫЕ ВИДЫ ИСПОЛЬЗОВАНИЯ ЗЕМЕЛЬНЫХ УЧАСТКОВ И ОБЪЕКТОВ КАПИТАЛЬНОГО СТРОИТЕЛЬСТВА							
8	4.9.1	Объекты дорожного сервиса	не подлежат установлению				3 метра

Ограничения использования земельных участков и объектов капитального строительства, устанавливаемые в соответствии с законодательством Российской Федерации, определяются пунктом 22 настоящих Правил.

5. Градостроительные регламенты территориальных зон СХ1/1, СХ1/2, СХ1/3

№ п/п	Код ВРИ	Наименование ВРИ	Предельные (минимальные и (или) максимальные) размеры земельных участков, в том числе их площадь, м²		Максимальный процент застройки в границах земельного участка	Предельное количество этажей или предельная высота зданий, строений, сооружений	Минимальные отступы от границ земельных участков в целях определения мест допустимого размещения зданий, строений, сооружений, за пределами которых запрещено строительство зданий, строений, сооружений
			min	max			
ОСНОВНЫЕ ВИДЫ РАЗРЕШЕННОГО ИСПОЛЬЗОВАНИЯ ЗЕМЕЛЬНЫХ УЧАСТКОВ И ОБЪЕКТОВ КАПИТАЛЬНОГО СТРОИТЕЛЬСТВА							
1	1.2	Выращивание зерновых и иных сельскохозяйственных культур	не подлежат установлению				
1	1.3	Овощеводство	не подлежат установлению				
2	1.4	Выращивание тонизирующих, лекарственных, цветочных культур	не подлежат установлению				
3	1.5	Садоводство	не подлежат установлению				
4	1.12	Пчеловодство	не подлежат установлению				
5	1.16	Ведение личного подсобного хозяйства на полевых участках	не подлежат установлению				
6	1.19	Сенокошение	не подлежат установлению				
7	1.20	Выпас сельскохозяйственных животных	не подлежат установлению				
8	3.1.1	Предоставление коммунальных услуг	не подлежат установлению				
9	11.0	Водные объекты	не подлежат установлению				
10	11.1	Общее пользование водными объектами	не подлежат установлению				
11	12.0.1	Улично-дорожная сеть	не подлежат установлению				
12	12.0.2	Благоустройство территории	не подлежат установлению				
13	13.1	Ведение огородничества	100	4500	0%	не подлежат установлению	
УСЛОВНО РАЗРЕШЕННЫЕ ВИДЫ ИСПОЛЬЗОВАНИЯ ЗЕМЕЛЬНЫХ УЧАСТКОВ И ОБЪЕКТОВ КАПИТАЛЬНОГО СТРОИТЕЛЬСТВА							
14	1.15	Хранение и переработка сельскохозяйственной продукции	не подлежат установлению				3 метра
15	6.8	Связь	не подлежат установлению				3 метра

Ограничения использования земельных участков и объектов капитального строительства, устанавливаемые в соответствии с законодательством Российской Федерации, определяются пунктом 22 настоящих Правил.

6. Градостроительные регламенты территориальных зон СХ2/1, СХ2

№ п/п	Код ВРИ	Наименование ВРИ	Предельные (минимальные и (или) максимальные) размеры земельных участков, в том числе их площадь, м²		Максимальный процент застройки в границах земельного участка	Предельное количество этажей или предельная высота зданий, строений, сооружений	Минимальные отступы от границ земельных участков в целях определения мест допустимого размещения зданий, строений, сооружений, за пределами которых запрещено строительство зданий, строений, сооружений
			min	max			
ОСНОВНЫЕ ВИДЫ РАЗРЕШЕННОГО ИСПОЛЬЗОВАНИЯ ЗЕМЕЛЬНЫХ УЧАСТКОВ И ОБЪЕКТОВ КАПИТАЛЬНОГО СТРОИТЕЛЬСТВА							
1	1.15	Хранение и переработка сельскохозяйственной продукции	не подлежат установлению				3 метра
2	1.16	Ведение личного подсобного хозяйства на полевых участках	не подлежат установлению				
3	1.18	Обеспечение сельскохозяйственного производства	не подлежат установлению				3 метра
4	3.1.1	Предоставление коммунальных услуг	не подлежат установлению				
5	4.1	Деловое управление	не подлежат установлению		50%	не подлежит установлению	3 метра
6	4.4	Магазины	не подлежит установлению	5000	50%	не подлежит установлению	3 метра
7	4.9.1.1	Заправка транспортных средств	не подлежат установлению			1 этаж	3 метра
8	6.9	Склад	не подлежат установлению		60%	не подлежит установлению	3 метра
9	6.9.1	Складские площадки	не подлежат установлению				
10	11.1	Общее пользование водными	не подлежат установлению				

№ п/п	Код ВРИ	Наименование ВРИ	Предельные (минимальные и (или) максимальные) размеры земельных участков, в том числе их площадь, м²		Максимальный процент застройки в границах земельного участка	Предельное количество этажей или предельная высота зданий, строений, сооружений	Минимальные отступы от границ земельных участков в целях определения мест допустимого размещения зданий, строений, сооружений, за пределами которых запрещено строительство зданий, строений, сооружений
			min	max			
		объектами					
11	12.0.1	Улично-дорожная сеть	не подлежат установлению				
12	12.0.2	Благоустройство территории	не подлежат установлению				
УСЛОВНО РАЗРЕШЕННЫЕ ВИДЫ ИСПОЛЬЗОВАНИЯ ЗЕМЕЛЬНЫХ УЧАСТКОВ И ОБЪЕКТОВ КАПИТАЛЬНОГО СТРОИТЕЛЬСТВА							
13	1.7	Животноводство	не подлежат установлению				3 метра
14	6.4	Пищевая промышленность	не подлежат установлению				3 метра
15	6.8	Связь	не подлежат установлению				3 метра

Ограничения использования земельных участков и объектов капитального строительства, устанавливаемые в соответствии с законодательством Российской Федерации, определяются пунктом 22 настоящих Правил.

7. Градостроительные регламенты территориальных зон СН1/1, СН1/2

№ п/п	Код ВРИ	Наименование ВРИ	Предельные (минимальные и (или) максимальные) размеры земельных участков, в том числе их площадь, м²		Максимальный процент застройки в границах земельного участка	Предельное количество этажей или предельная высота зданий, строений, сооружений	Минимальные отступы от границ земельных участков в целях определения мест допустимого размещения зданий, строений, сооружений, за пределами которых запрещено строительство зданий, строений, сооружений
			min	max			
ОСНОВНЫЕ ВИДЫ РАЗРЕШЕННОГО ИСПОЛЬЗОВАНИЯ ЗЕМЕЛЬНЫХ УЧАСТКОВ И ОБЪЕКТОВ КАПИТАЛЬНОГО СТРОИТЕЛЬСТВА							
1	12.1	Ритуальная деятельность	не подлежит	400000	не подлежат установлению		3 метра

№ п/п	Код ВРИ	Наименование ВРИ	Предельные (минимальные и (или) максимальные) размеры земельных участков, в том числе их площадь, м²		Максимальный процент застройки в границах земельного участка	Предельное количество этажей или предельная высота зданий, строений, сооружений	Минимальные отступы от границ земельных участков в целях определения мест допустимого размещения зданий, строений, сооружений, за пределами которых запрещено строительство зданий, строений, сооружений
			min	max			
			установлению				
2	12.0.2	Благоустройство территории	не подлежат установлению				
3	3.1.1	Предоставление коммунальных услуг	не подлежат установлению				
УСЛОВНО РАЗРЕШЕННЫЕ ВИДЫ ИСПОЛЬЗОВАНИЯ ЗЕМЕЛЬНЫХ УЧАСТКОВ И ОБЪЕКТОВ КАПИТАЛЬНОГО СТРОИТЕЛЬСТВА							
4	3.7.1	Осуществление религиозных обрядов	не подлежат установлению				3 метра

Ограничения использования земельных участков и объектов капитального строительства, устанавливаемые в соответствии с законодательством Российской Федерации, определяются пунктом 22 настоящих Правил.

8. Градостроительный регламент территориальной зоны СН2

№ п/п	Код ВРИ	Наименование ВРИ	Предельные (минимальные и (или) максимальные) размеры земельных участков, в том числе их площадь, м²		Максимальный процент застройки в границах земельного участка	Предельное количество этажей или предельная высота зданий, строений, сооружений	Минимальные отступы от границ земельных участков в целях определения мест допустимого размещения зданий, строений, сооружений, за пределами которых запрещено строительство зданий, строений, сооружений
			min	max			
ОСНОВНЫЕ ВИДЫ РАЗРЕШЕННОГО ИСПОЛЬЗОВАНИЯ ЗЕМЕЛЬНЫХ УЧАСТКОВ И ОБЪЕКТОВ КАПИТАЛЬНОГО СТРОИТЕЛЬСТВА							
1	12.2	Специальная деятельность	не подлежат установлению				

№ п/п	Код ВРИ	Наименование ВРИ	Предельные (минимальные и (или) максимальные) размеры земельных участков, в том числе их площадь, м²		Максимальный процент застройки в границах земельного участка	Предельное количество этажей или предельная высота зданий, строений, сооружений	Минимальные отступы от границ земельных участков в целях определения мест допустимого размещения зданий, строений, сооружений, за пределами которых запрещено строительство зданий, строений, сооружений
			min	max			
2	3.1.1	Предоставление коммунальных услуг	не подлежат установлению				
УСЛОВНО РАЗРЕШЕННЫЕ ВИДЫ ИСПОЛЬЗОВАНИЯ ЗЕМЕЛЬНЫХ УЧАСТКОВ И ОБЪЕКТОВ КАПИТАЛЬНОГО СТРОИТЕЛЬСТВА							
3	Не устанавливаются						

Ограничения использования земельных участков и объектов капитального строительства, устанавливаемые в соответствии с законодательством Российской Федерации, определяются пунктом 22 настоящих Правил.

22. Ограничения использования земельных участков и объектов капитального строительства, устанавливаемые в соответствии с законодательством Российской Федерации

1. На территории Новобогородицкого сельского поселения Петропавловского муниципального района Воронежской области располагаются следующие зоны с особыми условиями использования территории:

1) защитная зона объекта культурного наследия;

2) охранная зона объектов электроэнергетики (объектов электросетевого хозяйства и объектов по производству электрической энергии);

3) охранная зона трубопроводов (газопроводов, нефтепроводов и нефтепродуктопроводов, аммиакопроводов);

4) охранная зона линий и сооружений связи;

5) водоохранная (рыбоохранная) зона;

6) прибрежная защитная полоса;

7) зоны санитарной охраны источников питьевого и хозяйственно-бытового водоснабжения, а также устанавливаемые в случаях, предусмотренных Водным кодексом Российской Федерации, в отношении подземных водных объектов зоны специальной охраны;

8) зоны затопления и подтопления;

9) санитарно-защитная зона;

10) охранная зона пунктов государственной геодезической сети, государственной нивелирной сети и государственной гравиметрической сети.

2. Ограничения для зон с особыми условиями использования территории установлены в соответствии с действующими нормативами.

№ п/п	Вид зоны	Ограничения в использовании земельных участков и объектов капитального строительства	Основания установления ограничений
1	Защитная зона объекта культурного наследия	Запрещается строительство объектов капитального строительства и их реконструкция, связанная с изменением их параметров (высоты, количества этажей, площади), за исключением строительства и реконструкции линейных объектов.	Федеральный закон от 25.06.2002 № 73-ФЗ «Об объектах культурного наследия (памятниках истории и культуры) народов Российской Федерации»
2	Охранная зона объектов электроэнергетики (объектов электросетевого хозяйства и объектов по производству электрической энергии)	1. В охранных зонах объектов электросетевого хозяйства, размещенных на земельных участках, запрещается осуществлять любые действия, которые могут нарушить безопасную работу объектов электросетевого хозяйства, в том числе привести к их повреждению или уничтожению, и (или) повлечь причинение вреда жизни, здоровью граждан и имуществу физических или юридических лиц, а также повлечь нанесение экологического ущерба и возникновение пожаров, в том числе: - набрасывать на провода и опоры воздушных линий электропередачи посторонние предметы, а также подниматься на	Постановление Правительства Российской Федерации от 24.02.2009 № 160 «О порядке установления охранных зон объектов электросетевого хозяйства и особых условий использования земельных участков, расположенных в границах таких зон» Постановление Правительства Российской Федерации от 18.11.2013 № 1033 «О порядке установления охранных зон объектов по

		опоры воздушных линий электропередачи; - размещать любые объекты и предметы (материалы) в пределах созданных в соответствии с требованиями нормативно-технических документов проходов и подъездов для доступа к объектам электросетевого хозяйства, а также проводить любые работы и возводить сооружения, которые могут препятствовать доступу к объектам электросетевого хозяйства, без создания необходимых для такого доступа проходов и подъездов; - находиться в пределах огороженной территории и помещениях распределительных устройств и подстанций, открывать двери и люки распределительных устройств и подстанций, производить переключения и подключения в электрических сетях (указанное требование не распространяется на работников, занятых выполнением разрешённых в установленном порядке работ), разводить огонь в пределах охранных зон вводных и распределительных устройств, подстанций, воздушных линий электропередачи, а также в охранных зонах кабельных линий электропередачи; - размещать свалки; - производить работы ударными механизмами, сбрасывать тяжести массой свыше 5 тонн, производить сброс и слив едких и коррозионных веществ и горюче-смазочных материалов (в охранных зонах подземных кабельных линий электропередачи). 2. Для объектов электросетевого хозяйства напряжением свыше 1000 вольт, помимо действий, предусмотренных пунктом 1, запрещается: - складировать или размещать хранилища любых, в том числе горюче-смазочных материалов; - размещать детские и спортивные площадки, стадионы, рынки, торговые точки, полевые станы, загоны для скота, гаражи и стоянки всех видов машин и механизмов, проводить любые мероприятия, связанные с большим скоплением людей, не занятых выполнением разрешённых в установленном порядке работ (в охранных зонах воздушных линий электропередачи); - использовать (запускать) любые летательные аппараты, в том числе воздушных змеев, спортивные модели летательных аппаратов (в охранных зонах воздушных линий электропередачи);	производству электрической энергии и особых условий использования земельных участков, расположенных в границах таких зон»

		- бросать якоря с судов и осуществлять их проход с отданными якорями, цепями, лотами, волокушами и тралами (в охранных зонах подводных кабельных линий электропередачи); - осуществлять проход судов с поднятыми стрелами кранов и других механизмов (в охранных зонах воздушных линий электропередачи). 3. Без письменного решения о согласовании сетевой организации запрещается: - строительство, капитальный ремонт, реконструкция или снос зданий и сооружений; - горные, взрывные, мелиоративные работы, в том числе связанные с временным затоплением земель; - посадка и вырубка деревьев и кустарников; - дноуглубительные, землечерпальные и погрузочно-разгрузочные работы, добыча рыбы, других водных животных и растений придонными орудиями лова, устройство водопоев, колка и заготовка льда (в охранных зонах подводных кабельных линий электропередачи); - проход судов, у которых расстояние по вертикали от верхнего крайнего габарита с грузом или без груза до нижней точки провеса проводов переходов воздушных линий электропередачи через водоёмы менее минимально допустимого расстояния, в том числе с учётом максимального уровня подъёма воды при паводке; - проезд машин и механизмов, имеющих общую высоту с грузом или без груза от поверхности дороги более 4,5 метра (в охранных зонах воздушных линий электропередачи); - земляные работы на глубине более 0,3 метра (на вспахиваемых землях на глубине более 0,45 метра), а также планировка грунта (в охранных зонах подземных кабельных линий электропередачи); - полив сельскохозяйственных культур в случае, если высота струи воды может составить свыше 3 метров (в охранных зонах воздушных линий электропередачи); - полевые сельскохозяйственные работы с применением сельскохозяйственных машин и оборудования высотой более 4 метров (в охранных зонах воздушных линий электропередачи) или полевые сельскохозяйственные работы, связанные с вспашкой земли (в охранных зонах кабельных линий электропередачи).	

		4. Для объектов электросетевого хозяйства напряжением до 1000 вольт, помимо действий, предусмотренных пунктом 3, без письменного решения о согласовании сетевых организаций запрещается: - размещать детские и спортивные площадки, стадионы, рынки, торговые точки, полевые станы, загоны для скота, гаражи и стоянки всех видов машин и механизмов, садовые, огородные земельные участки и иные объекты недвижимости, расположенные в границах территории ведения гражданами садоводства или огородничества для собственных нужд объекты жилищного строительства, в том числе индивидуального (в охранных зонах воздушных линий электропередачи); - складировать или размещать хранилища любых, в том числе горюче-смазочных материалов; - устраивать причалы для стоянки судов, барж и плавучих кранов, бросать якоря с судов и осуществлять их проход с отданными якорями, цепями, лотами, волокушами и тралами (в охранных зонах подводных кабельных линий электропередачи). 5. В охранных зонах объектов по производству электрической энергии запрещается осуществлять действия, которые могут нарушить безопасную работу объектов, в том числе привести к их повреждению или уничтожению и (или) повлечь причинение вреда жизни, здоровью граждан и имуществу физических или юридических лиц, а также нанесение вреда окружающей среде и возникновение пожаров и чрезвычайных ситуаций, а именно: - убирать, перемещать, засыпать и повреждать предупреждающие знаки; - размещать кладбища, скотомогильники, захоронения отходов производства и потребления, радиоактивных, химических, взрывчатых, токсичных, отравляющих и ядовитых веществ; - производить сброс и слив едких и коррозионных веществ, в том числе растворов кислот, щелочей и солей, а также горюче-смазочных материалов; - разводить огонь и размещать какие-либо открытые или закрытые источники огня; - проводить работы, размещать объекты и предметы, возводить	

		сооружения, которые могут препятствовать доступу к объектам, без создания необходимых для такого доступа проходов и подъездов; - производить работы ударными механизмами, сбрасывать тяжести массой свыше 5 тонн; - складировать любые материалы, в том числе взрывоопасные, пожароопасные и горюче-смазочные. 6. Без письменного согласования владельцев объектов по производству электрической энергии запрещается: - размещать детские и спортивные площадки, стадионы, рынки, торговые точки, полевые станы, загоны для скота, гаражи и стоянки всех видов машин и механизмов; - проводить любые мероприятия, связанные с пребыванием людей, не занятых выполнением работ, разрешенных в установленном порядке; - осуществлять горные, взрывные, мелиоративные работы, в том числе связанные с временным затоплением земель.	
3	Охранная зона трубопроводов (газопроводов, нефтепроводов и нефтепродуктопроводов, аммиакопроводов)	1. В охранных зонах трубопроводов запрещается производить всякого рода действия, могущие нарушить нормальную эксплуатацию трубопроводов либо привести к их повреждению, в частности: - перемещать, засыпать и ломать опознавательные и сигнальные знаки, контрольно - измерительные пункты; - открывать люки, калитки и двери необслуживаемых усилительных пунктов кабельной связи, ограждений узлов линейной арматуры, станций катодной и дренажной защиты, линейных и смотровых колодцев и других линейных устройств, открывать и закрывать краны и задвижки, отключать или включать средства связи, энергоснабжения и телемеханики трубопроводов; - устраивать всякого рода свалки, выливать растворы кислот, солей и щелочей; - разрушать берегоукрепительные сооружения, водопропускные устройства, земляные и иные сооружения (устройства), предохраняющие трубопроводы от разрушения, а прилегающую территорию и окружающую местность - от аварийного разлива транспортируемой продукции; - бросать якоря, проходить с отданными якорями, цепями, лотами, волокушами и тралами, производить дноуглубительные и	Федеральный закон от 31.03.1999 № 69-ФЗ «О газоснабжении в Российской Федерации» «Правила охраны магистральных трубопроводов», утвержденные Минтопэнерго РФ 29.04.1992, Постановлением Госгортехнадзора РФ от 22.04.1992 № 9 Постановление Госгортехнадзора РФ от 23.11.1994 № 61 «О распространении «Правил охраны магистральных трубопроводов» на магистральные аммиакопроводы» Постановление Правительства Российской Федерации от 08.09.2017 № 1083 «Об утверждении Правил охраны магистральных газопроводов и о внесении изменений в Положение о представлении в федеральный орган исполнительной власти (его территориальные органы), уполномоченный

		землечерпальные работы; - разводить огонь и размещать какие-либо открытые или закрытые источники огня. 2. В охранных зонах трубопроводов без письменного разрешения предприятий трубопроводного транспорта запрещается: - возводить любые постройки и сооружения; на расстоянии ближе 1000 м от оси аммиакопровода запрещается: строить коллективные сады с жилыми домами, устраивать массовые спортивные соревнования, соревнования с участием зрителей, купания, массовый отдых людей, любительское рыболовство, расположение временных полевых жилищ и станов любого назначения, загоны для скота; - высаживать деревья и кустарники всех видов, складировать корма, удобрения, материалы, сено и солому, располагать коновязи, содержать скот, выделять рыбопромысловые участки, производить добычу рыбы, а также водных животных и растений, устраивать водопои, производить колку и заготовку льда: - сооружать проезды и переезды через трассы трубопроводов, устраивать стоянки автомобильного транспорта, тракторов и механизмов, размещать сады и огороды; - производить мелиоративные земляные работы, сооружать оросительные и осушительные системы; - производить всякого рода открытые и подземные, горные, строительные, монтажные и взрывные работы, планировку грунта. 3. В охранных зонах магистральных газопроводов запрещается: - перемещать, засыпать, повреждать и разрушать контрольно-измерительные и контрольно-диагностические пункты, предупредительные надписи, опознавательные и сигнальные знаки местонахождения магистральных газопроводов; - открывать двери и люки необслуживаемых усилительных пунктов на кабельных линиях связи, калитки ограждений узлов линейной арматуры, двери установок электрохимической защиты, люки линейных и смотровых колодцев, открывать и закрывать краны, задвижки, отключать и включать средства связи, энергоснабжения, устройства телемеханики магистральных газопроводов; - устраивать свалки, осуществлять сброс и слив едких и	Правительством Российской Федерации на осуществление государственного кадастрового учета, государственной регистрации прав, ведение Единого государственного реестра недвижимости и предоставление сведений, содержащихся в Едином государственном реестре недвижимости, федеральными органами исполнительной власти, органами государственной власти субъектов Российской Федерации и органами местного самоуправления дополнительных сведений, воспроизводимых на публичных кадастровых картах» Постановление Правительства Российской Федерации от 20.11.2000 № 878 «Об утверждении Правил охраны газораспределительных сетей»

		коррозионно-агрессивных веществ и горюче-смазочных материалов; - складировать любые материалы, в том числе горюче-смазочные, или размещать хранилища любых материалов; - повреждать берегозащитные, водовыпускные сооружения, земляные и иные сооружения (устройства), предохраняющие магистральный газопровод от разрушения; - осуществлять постановку судов и плавучих объектов на якорь, добычу морских млекопитающих, рыболовство придонными орудиями добычи (вылова) водных биологических ресурсов, плавание с вытравленной якорь-цепью; - проводить дноуглубительные и другие работы, связанные с изменением дна и берегов водных объектов, за исключением работ, необходимых для технического обслуживания объекта магистрального газопровода; - проводить работы с использованием ударно-импульсных устройств и вспомогательных механизмов, сбрасывать грузы; - осуществлять рекреационную деятельность (кроме деятельности по размещению туристских стоянок), разводить костры и размещать источники огня; - огораживать и перегораживать охранные зоны; - размещать какие-либо здания, строения, сооружения, не относящиеся к объектам, указанным в пункте 2 Правил, за исключением объектов, указанных в подпунктах «д» – «к» и «м» пункта 6 Правил, утвержденных Постановлением Правительства РФ от 08.09.2017 № 1083; - осуществлять несанкционированное подключение (присоединение) к магистральному газопроводу. 4. В охранных зонах магистральных газопроводов без письменного разрешения собственника магистрального газопровода или организации, эксплуатирующей магистральный газопровод не допускается: - проведение горных, взрывных, строительных, монтажных, мелиоративных работ, в том числе работ, связанных с затоплением земель; - осуществление посадки и вырубки деревьев и кустарников; - проведение погрузочно-разгрузочных работ, устройство водопоев скота, колка и заготовка льда;	

		- проведение земляных работ на глубине более чем 0,3 метра, планировка грунта; - сооружение запруд на реках и ручьях; - складирование кормов, удобрений, сена, соломы, размещение полевых станов и загонов для скота; - размещение туристских стоянок; - размещение гаражей, стоянок и парковок транспортных средств; - сооружение переездов через магистральные газопроводы; - прокладка инженерных коммуникаций; - проведение инженерных изысканий, связанных с бурением скважин и устройством шурфов; - устройство причалов для судов и пляжей; - проведение работ на объектах транспортной инфраструктуры, находящихся на территории охранной зоны; - проведение работ, связанных с временным затоплением земель, не относящихся к землям сельскохозяйственного назначения. 5. В границах охранной зоны газораспределительных сетей запрещается: - строить объекты жилищно-гражданского и производственного назначения; - сносить и реконструировать мосты, коллекторы, автомобильные и железные дороги с расположенными на них газораспределительными сетями без предварительного выноса этих газопроводов по согласованию с эксплуатационными организациями; - разрушать берегоукрепительные сооружения, водопропускные устройства, земляные и иные сооружения, предохраняющие газораспределительные сети от разрушений; - перемещать, повреждать, засыпать и уничтожать опознавательные знаки, контрольно-измерительные пункты и другие устройства газораспределительных сетей; - устраивать свалки и склады, разливать растворы кислот, солей, щелочей и других химически активных веществ; - огораживать и перегораживать охранные зоны, препятствовать доступу персонала эксплуатационных организаций к газораспределительным сетям, проведению обслуживания и устранению повреждений газораспределительных сетей;	

		- разводить огонь и размещать источники огня; - рыть погреба, копать и обрабатывать почву сельскохозяйственными и мелиоративными орудиями и механизмами на глубину более 0,3 метра; - открывать калитки и двери газорегуляторных пунктов, станций катодной и дренажной защиты, люки подземных колодцев, включать или отключать электроснабжение средств связи, освещения и систем телемеханики; - набрасывать, приставлять и привязывать к опорам и надземным газопроводам, ограждениям и зданиям газораспределительных сетей посторонние предметы, лестницы, влезать на них; - самовольно подключаться к газораспределительным сетям.	
4	Охранная зона линий и сооружений связи	В пределах охранной зоны подземной кабельной линии связи или линии радиофикации запрещается: - раскопка грунта при помощи ударных инструментов (ломов, кирк, клиньев и пневматических инструментов); - разработка мерзлого грунта с применением ударных механизмов. Без письменного согласия и присутствия представителей предприятий, эксплуатирующих линии связи и линии радиофикации, запрещается: - осуществлять всякого рода строительные, монтажные и взрывные работы, планировку грунта землеройными механизмами (за исключением зон песчаных барханов) и земляные работы (за исключением вспашки на глубину не более 0,3 метра); - производить геолого-съемочные, поисковые, геодезические и другие изыскательские работы, которые связаны с бурением скважин, шурфованием, взятием проб грунта, осуществлением взрывных работ; - производить посадку деревьев, располагать полевые станы, содержать скот, складировать материалы, корма и удобрения, жечь костры, устраивать стрельбища; - устраивать проезды и стоянки автотранспорта, тракторов и механизмов, провозить негабаритные грузы под проводами воздушных линий связи и линий радиофикации, строить каналы (арыки), устраивать заграждения и другие препятствия; - устраивать причалы для стоянки судов, барж и плавучих кранов, производить погрузочно-разгрузочные, подводно-технические,	Постановление Правительства Российской Федерации от 09.06.1995 № 578 «Об утверждении Правил охраны линий и сооружений связи Российской Федерации»

		дноуглубительные и землечерпательные работы, выделять рыбопромысловые участки, производить добычу рыбы, других водных животных, а также водных растений придонными орудиями лова, устраивать водопои, производить колку и заготовку льда. Судам и другим плавучим средствам запрещается бросать якоря, проходить с отданными якорями, цепями, лотами, волокушами и тралами; - производить строительство и реконструкцию линий электропередач, радиостанций и других объектов, излучающих электромагнитную энергию и оказывающих опасное воздействие на линии связи и линии радиофикации; - производить защиту подземных коммуникаций от коррозии без учета проходящих подземных кабельных линий связи. Запрещается производить всякого рода действия, которые могут нарушить нормальную работу линий связи и линий радиофикации. в частности: - производить снос и реконструкцию зданий и мостов, осуществлять переустройство коллекторов, туннелей метрополитена и железных дорог, где проложены кабели связи, установлены столбы воздушных линий связи и линий радиофикации, размещены технические сооружения радиорелейных станций, кабельные ящики и распределительные коробки, без предварительного выноса заказчиками (застройщиками) линий и сооружений связи, линий и сооружений радиофикации по согласованию с предприятиями, в ведении которых находятся эти линии и сооружения; - производить засыпку трасс подземных кабельных линий связи, устраивать на этих трассах временные склады, стоки химически активных веществ и свалки промышленных, бытовых и прочих отходов, ломать замерные, сигнальные, предупредительные знаки и телефонные колодцы; - открывать двери и люки необслуживаемых усилительных и регенерационных пунктов (наземных и подземных) и радиорелейных станций, кабельных колодцев телефонной канализации, распределительных шкафов и кабельных ящиков, а также подключаться к линиям связи (за исключением лиц, обслуживающих эти линии); - огораживать трассы линий связи, препятствуя свободному доступу	

		к ним технического персонала; - самовольно подключаться к абонентской телефонной линии и линии радиофикации в целях пользования услугами связи; - совершать иные действия, которые могут причинить повреждения сооружениям связи и радиофикации (повреждать опоры и арматуру воздушных линий связи, обрывать провода, набрасывать на них посторонние предметы и другое).	
5	Водоохранная зона	В границах водоохраной зоны запрещается: - использование сточных вод в целях регулирования плодородия почв; - размещение кладбищ, скотомогильников, объектов размещения отходов производства и потребления, химических, взрывчатых, токсичных, отравляющих и ядовитых веществ, пунктов захоронения радиоактивных отходов; - осуществление авиационных мер по борьбе с вредными организмами; - движение и стоянка транспортных средств (кроме специальных транспортных средств), за исключением их движения по дорогам и стоянки на дорогах и в специально оборудованных местах, имеющих твердое покрытие; - строительство и реконструкция автозаправочных станций, складов горюче-смазочных материалов (за исключением случаев, если автозаправочные станции, склады горюче-смазочных материалов размещены на территориях портов, инфраструктуры внутренних водных путей, в том числе баз (сооружений) для стоянки маломерных судов, объектов органов федеральной службы безопасности), станций технического обслуживания, используемых для технического осмотра и ремонта транспортных средств, осуществление мойки транспортных средств; - хранение пестицидов и агрохимикатов (за исключением хранения агрохимикатов в специализированных хранилищах на территориях морских портов за пределами границ прибрежных защитных полос), применение пестицидов и агрохимикатов; - сброс сточных, в том числе дренажных, вод; - разведка и добыча общераспространенных полезных ископаемых (за исключением случаев, если разведка и добыча общераспространенных полезных ископаемых осуществляются пользователями недр, осуществляющими разведку и добычу иных видов полезных ископаемых, в границах предоставленных им в соответствии с законодательством Российской Федерации о недрах горных отводов и (или) геологических отводов на основании утвержденного	Водный кодекс Российской Федерации

		технического проекта в соответствии со ст. 19.1 Закона Российской Федерации от 21 февраля 1992 года № 2395-1 «О недрах»).	
6	Прибрежная защитная полоса	В границах прибрежных защитных полос запрещается: - использование сточных вод в целях регулирования плодородия почв; - размещение кладбищ, скотомогильников, объектов размещения отходов производства и потребления, химических, взрывчатых, токсичных, отравляющих и ядовитых веществ, пунктов захоронения радиоактивных отходов; - осуществление авиационных мер по борьбе с вредными организмами; - движение и стоянка транспортных средств (кроме специальных транспортных средств), за исключением их движения по дорогам и стоянки на дорогах и в специально оборудованных местах, имеющих твердое покрытие; - строительство и реконструкция автозаправочных станций, складов горюче-смазочных материалов (за исключением случаев, если автозаправочные станции, склады горюче-смазочных материалов размещены на территориях портов, инфраструктуры внутренних водных путей, в том числе баз (сооружений) для стоянки маломерных судов, объектов органов федеральной службы безопасности), станций технического обслуживания, используемых для технического осмотра и ремонта транспортных средств, осуществление мойки транспортных средств; - хранение пестицидов и агрохимикатов (за исключением хранения агрохимикатов в специализированных хранилищах на территориях морских портов за пределами границ прибрежных защитных полос), применение пестицидов и агрохимикатов; - сброс сточных, в том числе дренажных, вод; - разведка и добыча общераспространенных полезных ископаемых (за исключением случаев, если разведка и добыча общераспространенных полезных ископаемых осуществляются пользователями недр, осуществляющими разведку и добычу иных видов полезных ископаемых, в границах предоставленных им в соответствии с законодательством Российской Федерации о недрах горных отводов и (или) геологических отводов на основании утвержденного технического проекта в соответствии со ст. 19.1 Закона Российской Федерации от 21 февраля 1992 года № 2395-1 «О	Водный кодекс Российской Федерации

		недрах»); - распашка земель; - размещение отвалов размываемых грунтов; - выпас сельскохозяйственных животных и организация для них летних лагерей, ванн.	
7	Зоны санитарной охраны источников питьевого и хозяйственно-бытового водоснабжения, а также устанавливаемые в случаях, предусмотренных Водным кодексом Российской Федерации, в отношении подземных водных объектов зоны специальной охраны	В зоне санитарной охраны источников питьевого и хозяйственно-бытового водоснабжения запрещается сброс сточных, в том числе дренажных, вод. На территории зоны санитарной охраны подземных источников водоснабжения: 1. В первом поясе не допускается: - посадка высокоствольных деревьев; - все виды строительства, не имеющие непосредственного отношения к эксплуатации, реконструкции и расширению водопроводных сооружений, в том числе прокладка трубопроводов различного назначения; - размещение жилых и хозяйственно-бытовых зданий; - проживание людей; - применение ядохимикатов и удобрений. 2. Во втором поясе запрещено: - закачка отработанных вод в подземные горизонты, подземное складирование твёрдых отходов и разработка недр земли; - размещение кладбищ, скотомогильников, полей ассенизации, полей фильтрации, навозохранилищ, силосных траншей, животноводческих и птицеводческих предприятий и других объектов, обусловливающих опасность микробного загрязнения подземных вод; - применение удобрений и ядохимикатов; - рубка леса главного пользования и реконструкции; - размещение складов горюче-смазочных материалов, ядохимикатов и минеральных удобрений, накопителей промстоков, шламохранилищ и других объектов, обусловливающих опасность химического загрязнения подземных вод. Бурение новых скважин и новое строительство, связанное с нарушением почвенного покрова, производится при обязательном согласовании с центром государственного санитарно-эпидемиологического надзора.	Водный кодекс Российской Федерации СанПиН 2.1.4.1110-02 «Зоны санитарной охраны источников водоснабжения и водопроводов питьевого назначения»

		3. В третьем поясе запрещено: - закачка отработанных вод в подземные горизонты, подземное складирование твёрдых отходов и разработка недр земли; - размещение складов горюче-смазочных материалов, ядохимикатов и минеральных удобрений, накопителей промстоков, шламохранилищ и других объектов, обусловливающих опасность химического загрязнения подземных вод. Размещение таких объектов допускается в пределах третьего пояса зоны санитарной охраны только при использовании защищённых подземных вод, при условии выполнения специальных мероприятий по защите водоносного горизонта от загрязнения при наличии санитарно-эпидемиологического заключения центра государственного санитарно-эпидемиологического надзора, выданного с учётом заключения органов геологического контроля. Бурение новых скважин и новое строительство, связанное с нарушением почвенного покрова, производится при обязательном согласовании с центром государственного санитарно-эпидемиологического надзора. На территории зоны санитарной охраны поверхностных источников водоснабжения: 1. В первом поясе не допускается: - посадка высокоствольных деревьев; - все виды строительства, не имеющие непосредственного отношения к эксплуатации, реконструкции и расширению водопроводных сооружений, в том числе прокладка трубопроводов различного назначения; - размещение жилых и хозяйственно-бытовых зданий; - проживание людей; - применение ядохимикатов и удобрений; - спуск любых сточных вод, в том числе сточных вод водного транспорта; - купание, стирка белья, водопой скота и другие виды водопользования, оказывающие влияние на качество воды. 2. Во втором поясе не допускается: - рубка леса главного пользования и реконструкции, а также	

		закрепление за лесозаготовительными предприятиями древесины на корню и лесосечного фонда долгосрочного пользования (допускается только рубки ухода и санитарные рубки леса); - расположение стойбищ и выпас скота, а также всякое другое использование водоема и земельных участков, лесных угодий в пределах прибрежной полосы шириной не менее 500 м, которое может привести к ухудшению качества или уменьшению количества воды источника водоснабжения; - отведение сточных вод в зоне водосбора источника водоснабжения, включая его притоки, не отвечающих гигиеническим требованиям к охране поверхностных вод; - размещение кладбищ, скотомогильников, полей ассенизации, полей фильтрации, навозохранилищ, силосных траншей, животноводческих и птицеводческих предприятий и других объектов, обусловливающих опасность микробного загрязнения подземных вод; - применение удобрений и ядохимикатов; - рубка леса главного пользования и реконструкции; - сброс промышленных, сельскохозяйственных, городских и ливневых сточных вод, содержание в которых химических веществ и микроорганизмов превышает установленные санитарными правилами гигиенические нормативы качества воды (с учетом Определения Верховного Суда РФ от 25.09.2014 № АПЛ14-393); - размещение складов горюче-смазочных материалов, ядохимикатов и минеральных удобрений, накопителей прометоков, шламохранилищ и других объектов, обусловливающих опасность химического загрязнения подземных вод. Регулирование отведения территории для нового строительства жилых, промышленных и сельскохозяйственных объектов, а также согласование изменений технологий действующих предприятий, связанных с повышением степени опасности загрязнения сточными водами источника водоснабжения производится при согласовании с центром государственного санитарно-эпидемиологического надзора. Все работы, в том числе добыча песка, гравия, донноуглубительные, в пределах акватории зоны санитарной охраны допускаются по согласованию с центром государственного санитарно -	

		эпидемиологического надзора лишь при обосновании гидрологическими расчетами отсутствия ухудшения качества воды в створе водозабора. Использование химических методов борьбы с эвтрофикацией водоемов допускается при условии применения препаратов, имеющих положительное санитарно - эпидемиологическое заключение государственной санитарно - эпидемиологической службы Российской Федерации. Использование источников водоснабжения в пределах второго пояса зоны санитарной охраны для купания, туризма, водного спорта и рыбной ловли допускается в установленных местах при условии соблюдения гигиенических требований к охране поверхностных вод, а также гигиенических требований к зонам рекреации водных объектов. 3. В третьем поясе не допускается отведение сточных вод в зоне водосбора источника водоснабжения, включая его притоки, не отвечающих гигиеническим требованиям к охране поверхностных вод. Регулирование отведения территории для нового строительства жилых, промышленных и сельскохозяйственных объектов, а также согласование изменений технологий действующих предприятий, связанных с повышением степени опасности загрязнения сточными водами источника водоснабжения производится при согласовании с центром государственного санитарно-эпидемиологического надзора. Все работы, в том числе добыча песка, гравия, донноуглубительные, в пределах акватории зоны санитарной охраны допускаются по согласованию с центром государственного санитарно - эпидемиологического надзора лишь при обосновании гидрологическими расчетами отсутствия ухудшения качества воды в створе водозабора. Использование химических методов борьбы с эвтрофикацией водоемов допускается при условии применения препаратов, имеющих положительное санитарно - эпидемиологическое заключение государственной санитарно - эпидемиологической службы Российской Федерации.	

8	Зоны затопления и подтопления	В зонах затопления и подтопления запрещается: - размещение новых населенных пунктов и строительство объектов капитального строительства без обеспечения инженерной защиты таких населенных пунктов и объектов от затопления, подтопления; - использование сточных вод в целях регулирования плодородия почв; - размещение кладбищ, скотомогильников, объектов размещения отходов производства и потребления, химических, взрывчатых, токсичных, отравляющих и ядовитых веществ, пунктов хранения и захоронения радиоактивных отходов; - осуществление авиационных мер по борьбе с вредными организмами.	Водный кодекс Российской Федерации
9	Санитарно-защитная зона	В границах санитарно-защитной зоны не допускается использования земельных участков в целях: - размещения жилой застройки, объектов образовательного и медицинского назначения, спортивных сооружений открытого типа, организаций отдыха детей и их оздоровления, зон рекреационного назначения и для ведения садоводства; - размещения объектов для производства и хранения лекарственных средств, объектов пищевых отраслей промышленности, оптовых складов продовольственного сырья и пищевой продукции, комплексов водопроводных сооружений для подготовки и хранения питьевой воды, использования земельных участков в целях производства, хранения и переработки сельскохозяйственной продукции, предназначенной для дальнейшего использования в качестве пищевой продукции, если химическое, физическое и (или) биологическое воздействие объекта, в отношении которого установлена санитарно-защитная зона, приведет к нарушению качества и безопасности таких средств, сырья, воды и продукции в соответствии с установленными требованиями.	Постановление Правительства Российской Федерации от 03.03.2018 № 222 «Об утверждении Правил установления санитарно-защитных зон и использования земельных участков, расположенных в границах санитарно-защитных зон»
10	Охранная зона пунктов государственной геодезической сети, государственной нивелирной сети и государственной гравиметрической сети	В пределах границ охранных зон пунктов запрещается использование земельных участков для осуществления видов деятельности, приводящих к повреждению или уничтожению наружных опознавательных знаков пунктов, нарушению неизменности местоположения их центров, уничтожению, перемещению, засыпке или повреждению составных частей пунктов.	Постановление Правительства РФ от 21.08.2019 № 1080 «Об охранных зонах пунктов государственной геодезической сети, государственной нивелирной сети и государственной гравиметрической сети»

		Также на земельных участках в границах охранных зон пунктов запрещается проведение работ, размещение объектов и предметов, которые могут препятствовать доступу к пунктам.	

Приложение № 1
к правилам землепользования и застройки
Новобогородицкого сельского поселения
Петропавловского муниципального района
Воронежской области

СВЕДЕНИЯ О ГРАНИЦАХ ТЕРРИТОРИАЛЬНЫХ ЗОН, СОДЕРЖАЩИЕ ГРАФИЧЕСКОЕ ОПИСАНИЕ МЕСТОПОЛОЖЕНИЯ ГРАНИЦ ТЕРРИТОРИАЛЬНЫХ ЗОН, ПЕРЕЧЕНЬ КООРДИНАТ ХАРАКТЕРНЫХ ТОЧЕК ГРАНИЦ ТЕРРИТОРИАЛЬНЫХ ЗОН СЕЛА НОВОБОГОРОДИЦКОЕ

ОПИСАНИЕ МЕСТОПОЛОЖЕНИЯ ГРАНИЦ

Зона застройки индивидуальными жилыми домами села Новобогородицкое - Ж1/1

(наименование объекта, местоположение границ которого описано
(далее - объект)

Раздел 1

Сведения об объекте		
№ п/п	Характеристики объекта	Описание характеристик
1	2	3
1	Местоположение объекта	Воронежская область, Петропавловский муниципальный район, Новобогородицкое сельское поселение, село Новобогородицкое
2	Площадь объекта ± величина погрешности определения площади (Р ± Дельта Р)	2484690+/-5517 м²
3	Иные характеристики объекта	-

Раздел 2

Сведения о местоположении границ объекта					
1. Система координат: МСК - 36, зона 2					
2. Сведения о характерных точках границ объекта					
Обозначение характерных точек границ	Координаты, м		Метод определения координат характерной точки	Средняя квадратическая погрешность положения характерной точки (Mt), м	Описание обозначения точки на местности (при наличии)
	X	Y			
1	2	3	4	5	6
1	333194.51	2212398.81	Картометрический	1.00	-
2	333234.17	2212466.83	Картометрический	1.00	-
3	333241.42	2212516.84	Картометрический	1.00	-
4	333216.66	2212547.14	Картометрический	1.00	-
5	333175.89	2212569.70	Картометрический	1.00	-
6	333201.89	2212599.52	Картометрический	1.00	-
7	333131.02	2212687.90	Картометрический	1.00	-
8	333149.44	2212713.44	Картометрический	1.00	-
9	333131.42	2212748.02	Картометрический	1.00	-
10	333138.94	2212760.77	Картометрический	1.00	-
11	333414.39	2213033.76	Картометрический	1.00	-
12	333332.43	2213135.59	Картометрический	1.00	-
13	333230.28	2213220.37	Картометрический	1.00	-
14	333186.78	2213154.59	Картометрический	1.00	-
15	333148.23	2213105.46	Картометрический	1.00	-
16	333112.05	2213078.94	Картометрический	1.00	-
17	333065.63	2213064.21	Картометрический	1.00	-
18	333025.93	2213056.29	Картометрический	1.00	-
19	332987.78	2213067.87	Картометрический	1.00	-
20	332932.53	2213103.01	Картометрический	1.00	-
21	332915.66	2213096.11	Картометрический	1.00	-
22	332911.22	2213010.57	Картометрический	1.00	-
23	332891.10	2212985.86	Картометрический	1.00	-
24	332845.56	2212966.90	Картометрический	1.00	-
25	332806.42	2212966.62	Картометрический	1.00	-
26	332775.68	2212981.14	Картометрический	1.00	-
27	332724.61	2213029.96	Картометрический	1.00	-
28	332717.50	2213088.34	Картометрический	1.00	-
29	332727.30	2213148.54	Картометрический	1.00	-
30	332755.78	2213199.51	Картометрический	1.00	-
31	332739.64	2213209.57	Картометрический	1.00	-
32	332666.07	2213198.98	Картометрический	1.00	-
33	332643.18	2213203.93	Картометрический	1.00	-
34	332591.24	2213256.99	Картометрический	1.00	-
35	332555.56	2213207.75	Картометрический	1.00	-
36	332527.85	2213217.87	Картометрический	1.00	-
37	332408.68	2213296.04	Картометрический	1.00	-

1	2	3	4	5	6
38	332333.76	2213372.69	Картометрический	1.00	-
39	332321.06	2213386.00	Картометрический	1.00	-
40	332272.01	2213427.17	Картометрический	1.00	-
41	332259.95	2213437.61	Картометрический	1.00	-
42	332214.37	2213442.64	Картометрический	1.00	-
43	332124.49	2213480.14	Картометрический	1.00	-
44	332100.03	2213502.44	Аналитический	0.10	-
45	332086.18	2213507.18	Аналитический	0.10	-
46	332055.51	2213498.44	Картометрический	1.00	-
47	332014.47	2213505.29	Картометрический	1.00	-
48	331958.24	2213542.12	Картометрический	1.00	-
49	332073.23	2213605.61	Картометрический	1.00	-
50	332062.19	2213622.92	Картометрический	1.00	-
51	331949.77	2213559.16	Картометрический	1.00	-
52	331910.01	2213621.25	Картометрический	1.00	-
53	331867.03	2213751.87	Аналитический	0.10	-
54	331878.82	2213798.77	Картометрический	1.00	-
55	331926.26	2213852.23	Картометрический	1.00	-
56	331960.44	2213875.48	Картометрический	1.00	-
57	331976.74	2213880.10	Картометрический	1.00	-
58	332015.62	2213835.97	Картометрический	1.00	-
59	332033.86	2213793.05	Картометрический	1.00	-
60	332015.80	2213746.78	Картометрический	1.00	-
61	332028.65	2213710.21	Картометрический	1.00	-
62	332054.11	2213690.75	Картометрический	1.00	-
63	332076.49	2213720.37	Картометрический	1.00	-
64	332102.30	2213699.11	Картометрический	1.00	-
65	332375.64	2213543.13	Картометрический	1.00	-
66	332622.70	2213376.58	Картометрический	1.00	-
67	332631.56	2213454.54	Картометрический	1.00	-
68	332589.48	2213557.62	Картометрический	1.00	-
69	332548.87	2213687.98	Картометрический	1.00	-
70	332583.57	2213699.01	Картометрический	1.00	-
71	332618.09	2213728.84	Картометрический	1.00	-
72	332644.10	2213767.96	Картометрический	1.00	-
73	332640.17	2213860.24	Картометрический	1.00	-
74	332627.34	2213884.72	Картометрический	1.00	-
75	332636.40	2213926.27	Картометрический	1.00	-
76	332672.68	2213945.11	Картометрический	1.00	-
77	332704.62	2213984.26	Картометрический	1.00	-
78	332553.75	2214019.80	Картометрический	1.00	-
79	332580.18	2214131.74	Картометрический	1.00	-
80	332643.91	2214232.89	Картометрический	1.00	-
81	332658.39	2214216.88	Картометрический	1.00	-
82	332700.00	2214193.41	Картометрический	1.00	-
83	332733.67	2214225.79	Картометрический	1.00	-
84	332761.51	2214241.20	Картометрический	1.00	-
85	332801.46	2214210.94	Картометрический	1.00	-
86	332822.97	2214189.37	Картометрический	1.00	-
87	332850.70	2214214.12	Картометрический	1.00	-
88	332795.37	2214260.29	Картометрический	1.00	-

1	2	3	4	5	6
89	332812.17	2214276.49	Картометрический	1.00	-
90	332869.86	2214254.05	Картометрический	1.00	-
91	332994.98	2214265.99	Картометрический	1.00	-
92	333066.24	2214352.03	Картометрический	1.00	-
93	333022.08	2214376.26	Картометрический	1.00	-
94	333055.54	2214427.30	Картометрический	1.00	-
95	333023.93	2214468.57	Картометрический	1.00	-
96	333035.54	2214499.98	Картометрический	1.00	-
97	333063.22	2214532.36	Картометрический	1.00	-
98	333113.95	2214536.11	Картометрический	1.00	-
99	333246.24	2214492.22	Картометрический	1.00	-
100	333260.43	2214517.72	Картометрический	1.00	-
101	333293.45	2214513.73	Картометрический	1.00	-
102	333364.40	2214528.66	Картометрический	1.00	-
103	333408.57	2214618.73	Картометрический	1.00	-
104	333365.26	2214641.26	Картометрический	1.00	-
105	333311.69	2214678.13	Картометрический	1.00	-
106	333324.76	2214741.73	Картометрический	1.00	-
107	333329.03	2214850.14	Картометрический	1.00	-
108	333278.22	2214970.84	Картометрический	1.00	-
109	333268.49	2215029.19	Картометрический	1.00	-
110	333233.08	2215126.30	Картометрический	1.00	-
111	333174.35	2215174.96	Картометрический	1.00	-
112	333138.01	2215183.18	Картометрический	1.00	-
113	333139.44	2215319.50	Картометрический	1.00	-
114	333124.94	2215336.33	Картометрический	1.00	-
115	333151.90	2215381.09	Картометрический	1.00	-
116	333203.44	2215392.79	Картометрический	1.00	-
117	333249.18	2215500.09	Картометрический	1.00	-
118	333205.02	2215514.68	Картометрический	1.00	-
119	333247.72	2215580.11	Картометрический	1.00	-
120	333324.48	2215682.53	Аналитический	0.10	-
121	333397.33	2215782.07	Картометрический	1.00	-
122	333293.81	2215850.13	Картометрический	1.00	-
123	333286.97	2215859.49	Картометрический	1.00	-
124	333272.98	2215833.88	Картометрический	1.00	-
125	333255.50	2215840.50	Картометрический	1.00	-
126	333244.94	2215844.49	Картометрический	1.00	-
127	333180.25	2215761.46	Картометрический	1.00	-
128	333041.51	2215542.78	Картометрический	1.00	-
129	332831.98	2215654.00	Картометрический	1.00	-
130	332760.74	2215671.58	Картометрический	1.00	-
131	332754.80	2215672.18	Картометрический	1.00	-
132	332631.58	2215714.63	Картометрический	1.00	-
133	332609.07	2215627.20	Картометрический	1.00	-
134	332827.10	2215547.52	Картометрический	1.00	-
135	332786.15	2215437.37	Аналитический	0.10	-
136	332800.57	2215429.95	Аналитический	0.10	-
137	332814.43	2215430.33	Аналитический	0.10	-
138	332822.82	2215434.48	Аналитический	0.10	-
139	332825.71	2215436.13	Аналитический	0.10	-

1	2	3	4	5	6
140	332857.85	2215427.48	Аналитический	0.10	-
141	332860.32	2215413.88	Аналитический	0.10	-
142	332855.79	2215380.50	Аналитический	0.10	-
143	332842.19	2215382.56	Аналитический	0.10	-
144	332817.19	2215386.31	Аналитический	0.10	-
145	332818.53	2215411.33	Аналитический	0.10	-
146	332783.28	2215410.78	Аналитический	0.10	-
147	332768.44	2215325.29	Аналитический	0.10	-
148	332747.83	2215327.76	Аналитический	0.10	-
149	332729.70	2215333.94	Аналитический	0.10	-
150	332732.59	2215384.63	Аналитический	0.10	-
151	332733.00	2215414.70	Аналитический	0.10	-
152	332716.52	2215421.30	Аналитический	0.10	-
153	332689.74	2215432.01	Аналитический	0.10	-
154	332681.91	2215397.81	Аналитический	0.10	-
155	332634.94	2215402.34	Аналитический	0.10	-
156	332634.52	2215436.95	Аналитический	0.10	-
157	332597.23	2215438.93	Аналитический	0.10	-
158	332601.62	2215499.15	Картометрический	1.00	-
159	332578.06	2215505.26	Картометрический	1.00	-
160	332556.03	2215370.23	Аналитический	0.10	-
161	332545.94	2215369.38	Аналитический	0.10	-
162	332535.63	2215379.27	Аналитический	0.10	-
163	332524.10	2215391.63	Картометрический	1.00	-
164	332524.92	2215404.81	Картометрический	1.00	-
165	332527.23	2215449.78	Картометрический	1.00	-
166	332505.97	2215457.14	Аналитический	0.10	-
167	332460.23	2215471.56	Аналитический	0.10	-
168	332448.69	2215407.29	Аналитический	0.10	-
169	332427.27	2215400.69	Аналитический	0.10	-
170	332418.19	2215405.91	Аналитический	0.10	-
171	332420.86	2215421.03	Аналитический	0.10	-
172	332428.08	2215469.58	Аналитический	0.10	-
173	332398.28	2215475.38	Аналитический	0.10	-
174	332402.29	2215504.89	Картометрический	1.00	-
175	332370.79	2215511.05	Картометрический	1.00	-
176	332350.91	2215369.02	Картометрический	1.00	-
177	332350.78	2215367.99	Картометрический	1.00	-
178	332357.39	2215366.36	Аналитический	0.10	-
179	332417.17	2215352.16	Аналитический	0.10	-
180	332558.50	2215302.42	Аналитический	0.10	-
181	332553.35	2215262.25	Аналитический	0.10	-
182	332537.90	2215251.95	Аналитический	0.10	-
183	332390.60	2215305.51	Аналитический	0.10	-
184	332341.15	2215318.91	Аналитический	0.10	-
185	332331.88	2215321.43	Картометрический	1.00	-
186	332272.70	2215182.60	Картометрический	1.00	-
187	332266.38	2215171.72	Картометрический	1.00	-
188	332225.78	2215101.88	Картометрический	1.00	-
189	332094.63	2214952.06	Картометрический	1.00	-
190	332032.37	2214889.87	Картометрический	1.00	-

1	2	3	4	5	6
191	332027.20	2214887.02	Картометрический	1.00	-
192	331956.52	2214803.04	Картометрический	1.00	-
193	331883.81	2214734.11	Картометрический	1.00	-
194	331845.96	2214646.50	Картометрический	1.00	-
195	331787.51	2214495.69	Картометрический	1.00	-
196	331784.56	2214438.19	Картометрический	1.00	-
197	331763.56	2214420.46	Картометрический	1.00	-
198	331637.32	2214496.98	Картометрический	1.00	-
199	331590.73	2214452.48	Картометрический	1.00	-
200	331472.56	2214557.12	Картометрический	1.00	-
201	331337.51	2214430.86	Картометрический	1.00	-
202	331313.53	2214360.63	Картометрический	1.00	-
203	331310.35	2214325.89	Картометрический	1.00	-
204	331363.79	2214160.21	Картометрический	1.00	-
205	331560.65	2213931.01	Картометрический	1.00	-
206	331634.40	2213910.27	Картометрический	1.00	-
207	331653.18	2213883.28	Картометрический	1.00	-
208	331683.17	2213821.64	Аналитический	0.10	-
209	331704.79	2213854.56	Аналитический	0.10	-
210	331742.71	2213895.60	Аналитический	0.10	-
211	331766.11	2213911.34	Аналитический	0.10	-
212	331856.37	2213968.65	Аналитический	0.10	-
213	331854.07	2213971.80	Аналитический	0.10	-
214	331855.30	2213975.23	Аналитический	0.10	-
215	331857.89	2213982.48	Аналитический	0.10	-
216	331872.23	2213979.51	Аналитический	0.10	-
217	331879.48	2213984.01	Аналитический	0.10	-
218	331906.38	2214001.42	Аналитический	0.10	-
219	331929.15	2214019.83	Аналитический	0.10	-
220	331964.99	2214050.09	Аналитический	0.10	-
221	331992.84	2214072.15	Аналитический	0.10	-
222	332034.73	2214107.95	Аналитический	0.10	-
223	332055.97	2214126.51	Аналитический	0.10	-
224	332047.64	2214135.77	Аналитический	0.10	-
225	332053.55	2214144.33	Аналитический	0.10	-
226	332055.77	2214147.53	Аналитический	0.10	-
227	332071.89	2214143.08	Аналитический	0.10	-
228	332081.53	2214135.32	Аналитический	0.10	-
229	332102.20	2214152.89	Картометрический	1.00	-
230	332114.55	2214154.63	Картометрический	1.00	-
231	332132.86	2214155.21	Картометрический	1.00	-
232	332187.44	2214143.39	Картометрический	1.00	-
233	332259.54	2214074.01	Картометрический	1.00	-
234	332291.42	2214050.20	Картометрический	1.00	-
235	332318.42	2214040.96	Картометрический	1.00	-
236	332308.80	2214029.09	Картометрический	1.00	-
237	332307.33	2214027.53	Картометрический	1.00	-
238	332300.51	2214020.33	Картометрический	1.00	-
239	332296.24	2214015.92	Картометрический	1.00	-
240	332290.57	2214010.25	Картометрический	1.00	-
241	332285.60	2214005.28	Картометрический	1.00	-

1	2	3	4	5	6
242	332297.47	2213993.65	Картометрический	1.00	-
243	332272.28	2213966.91	Картометрический	1.00	-
244	332253.15	2213960.62	Картометрический	1.00	-
245	332161.54	2213813.72	Картометрический	1.00	-
246	332012.93	2213926.42	Картометрический	1.00	-
247	332097.12	2214024.43	Картометрический	1.00	-
248	332059.56	2214066.08	Картометрический	1.00	-
249	332064.57	2214071.98	Картометрический	1.00	-
250	332092.82	2214100.80	Картометрический	1.00	-
251	332079.88	2214113.90	Аналитический	0.10	-
252	332071.01	2214114.59	Аналитический	0.10	-
253	332063.86	2214111.73	Аналитический	0.10	-
254	332045.00	2214095.50	Аналитический	0.10	-
255	332002.72	2214061.20	Аналитический	0.10	-
256	331985.42	2214048.29	Аналитический	0.10	-
257	331974.31	2214037.97	Аналитический	0.10	-
258	331939.92	2214006.51	Аналитический	0.10	-
259	331917.53	2213986.02	Аналитический	0.10	-
260	331888.50	2213967.25	Аналитический	0.10	-
261	331878.43	2213961.10	Аналитический	0.10	-
262	331859.78	2213949.71	Аналитический	0.10	-
263	331824.75	2213926.76	Аналитический	0.10	-
264	331776.57	2213895.47	Аналитический	0.10	-
265	331756.20	2213884.92	Аналитический	0.10	-
266	331719.58	2213842.59	Аналитический	0.10	-
267	331687.96	2213798.64	Аналитический	0.10	-
268	331709.16	2213679.16	Картометрический	1.00	-
269	331752.50	2213624.49	Картометрический	1.00	-
270	331598.88	2213543.92	Картометрический	1.00	-
271	331626.73	2213501.83	Картометрический	1.00	-
272	331729.57	2213347.04	Картометрический	1.00	-
273	331773.42	2213283.64	Картометрический	1.00	-
274	331793.98	2213261.46	Картометрический	1.00	-
275	331816.84	2213241.87	Картометрический	1.00	-
276	331849.15	2213217.10	Картометрический	1.00	-
277	332029.33	2213103.30	Картометрический	1.00	-
278	332136.07	2213038.20	Картометрический	1.00	-
279	332276.46	2212952.40	Картометрический	1.00	-
280	332358.15	2212900.10	Картометрический	1.00	-
281	332402.68	2212870.02	Картометрический	1.00	-
282	332432.15	2212847.69	Картометрический	1.00	-
283	332443.35	2212827.46	Картометрический	1.00	-
284	332453.51	2212787.02	Картометрический	1.00	-
285	332551.39	2212724.35	Картометрический	1.00	-
286	332639.33	2212837.78	Картометрический	1.00	-
287	332773.74	2212736.75	Картометрический	1.00	-
288	332849.78	2212692.84	Картометрический	1.00	-
289	332832.00	2212664.75	Картометрический	1.00	-
290	332890.10	2212615.35	Картометрический	1.00	-
291	332924.06	2212655.70	Картометрический	1.00	-
292	332891.93	2212727.42	Картометрический	1.00	-

1	2	3	4	5	6
293	332884.45	2212745.15	Картометрический	1.00	-
294	332867.08	2212782.83	Картометрический	1.00	-
295	332848.39	2212810.71	Картометрический	1.00	-
296	332842.83	2212818.56	Картометрический	1.00	-
297	332812.32	2212855.81	Картометрический	1.00	-
298	332835.68	2212875.39	Картометрический	1.00	-
299	332909.09	2212899.07	Картометрический	1.00	-
300	332952.05	2212896.21	Картометрический	1.00	-
301	332992.30	2212878.65	Картометрический	1.00	-
302	332994.23	2212828.62	Картометрический	1.00	-
303	332979.37	2212768.67	Картометрический	1.00	-
304	332976.51	2212721.55	Картометрический	1.00	-
305	332969.78	2212701.72	Картометрический	1.00	-
306	332939.47	2212668.72	Картометрический	1.00	-
307	332936.43	2212651.28	Картометрический	1.00	-
308	333073.81	2212416.54	Картометрический	1.00	-
1	333194.51	2212398.81	Картометрический	1.00	-
309	332948.00	2214808.43	Картометрический	1.00	-
310	332955.43	2214896.01	Картометрический	1.00	-
311	332875.22	2214928.55	Картометрический	1.00	-
312	332731.12	2215006.21	Картометрический	1.00	-
313	332744.23	2214936.03	Картометрический	1.00	-
314	332691.08	2214937.21	Картометрический	1.00	-
315	332685.44	2214977.11	Картометрический	1.00	-
316	332662.13	2214989.89	Аналитический	0.10	-
317	332639.88	2215001.43	Аналитический	0.10	-
318	332619.69	2215012.97	Аналитический	0.10	-
319	332585.90	2215016.26	Аналитический	0.10	-
320	332583.43	2215008.02	Аналитический	0.10	-
321	332581.78	2214989.07	Аналитический	0.10	-
322	332582.19	2214970.53	Аналитический	0.10	-
323	332587.27	2214939.52	Картометрический	1.00	-
324	332559.47	2214935.11	Картометрический	1.00	-
325	332527.74	2214931.20	Картометрический	1.00	-
326	332495.16	2214955.93	Картометрический	1.00	-
327	332398.92	2214946.25	Картометрический	1.00	-
328	332329.76	2214904.00	Картометрический	1.00	-
329	332310.59	2214884.20	Картометрический	1.00	-
330	332239.73	2214832.27	Аналитический	0.10	-
331	332218.59	2214812.24	Аналитический	0.10	-
332	332103.65	2214775.53	Картометрический	1.00	-
333	332051.46	2214761.04	Картометрический	1.00	-
334	331982.20	2214708.61	Картометрический	1.00	-
335	331923.93	2214614.08	Картометрический	1.00	-
336	331867.16	2214454.04	Картометрический	1.00	-
337	331980.71	2214417.41	Картометрический	1.00	-
338	332010.66	2214408.45	Картометрический	1.00	-
339	332040.00	2214458.98	Картометрический	1.00	-
340	332055.62	2214449.50	Картометрический	1.00	-
341	332036.75	2214405.75	Картометрический	1.00	-

1	2	3	4	5	6
342	332076.52	2214379.81	Аналитический	0.10	-
343	332084.50	2214375.63	Аналитический	0.10	-
344	332074.87	2214354.74	Аналитический	0.10	-
345	332085.13	2214348.06	Картометрический	1.00	-
346	332100.46	2214342.48	Картометрический	1.00	-
347	332136.37	2214318.27	Аналитический	0.10	-
348	332176.14	2214300.19	Аналитический	0.10	-
349	332193.12	2214292.43	Аналитический	0.10	-
350	332220.07	2214372.39	Аналитический	0.10	-
351	332242.35	2214366.03	Аналитический	0.10	-
352	332218.38	2214289.93	Аналитический	0.10	-
353	332247.20	2214303.85	Аналитический	0.10	-
354	332282.64	2214321.98	Аналитический	0.10	-
355	332300.52	2214332.27	Аналитический	0.10	-
356	332326.63	2214410.12	Аналитический	0.10	-
357	332345.26	2214402.46	Аналитический	0.10	-
358	332376.09	2214354.23	Картометрический	1.00	-
359	332442.32	2214334.50	Картометрический	1.00	-
360	332464.13	2214347.98	Картометрический	1.00	-
361	332564.73	2214399.12	Картометрический	1.00	-
362	332559.07	2214436.10	Картометрический	1.00	-
363	332567.59	2214467.03	Картометрический	1.00	-
364	332600.26	2214493.82	Картометрический	1.00	-
365	332664.26	2214521.47	Картометрический	1.00	-
366	332686.15	2214541.56	Картометрический	1.00	-
367	332716.54	2214572.57	Аналитический	0.10	-
368	332773.59	2214544.51	Картометрический	1.00	-
369	332803.28	2214590.29	Картометрический	1.00	-
370	332848.12	2214668.32	Аналитический	0.10	-
371	332805.77	2214690.58	Аналитический	0.10	-
372	332814.99	2214709.58	Аналитический	0.10	-
373	332798.18	2214735.58	Картометрический	1.00	-
374	332782.03	2214802.42	Аналитический	0.10	-
375	332805.93	2214853.92	Аналитический	0.10	-
376	332826.94	2214859.69	Аналитический	0.10	-
377	332845.49	2214855.98	Аналитический	0.10	-
309	332948.00	2214808.43	Картометрический	1.00	-

3. Сведения о характерных точках части (частей) границы объекта

Обозначение характерных точек части границы	Координаты, м		Метод определения координат характерной точки	Средняя квадратическая погрешность положения характерной точки (Mt), м	Описание обозначения точки на местности (при наличии)
	X	Y			
1	2	3	4	5	6
Часть №					
-	-	-	-	-	-

Раздел 3

Сведения о местоположении измененных (уточненных) границ объекта							
1. Система координат: -							
2. Сведения о характерных точках границ объекта							
Обозначение характерных точек границ	Существующие координаты, м		Измененные (уточненные) координаты, м		Метод определения координат характерной точки	Средняя квадратическая погрешность положения характерной точки (Mt), м	Описание обозначения точки на местности (при наличии)
	X	Y	X	Y			
1	2	3	4	5	6	7	8
-	-	-	-	-	-	-	-
3.Сведения о характерных точках части (частей) границы объекта							
Часть №							
-	-	-	-	-	-	-	-

Раздел 4

Схема границ объектов

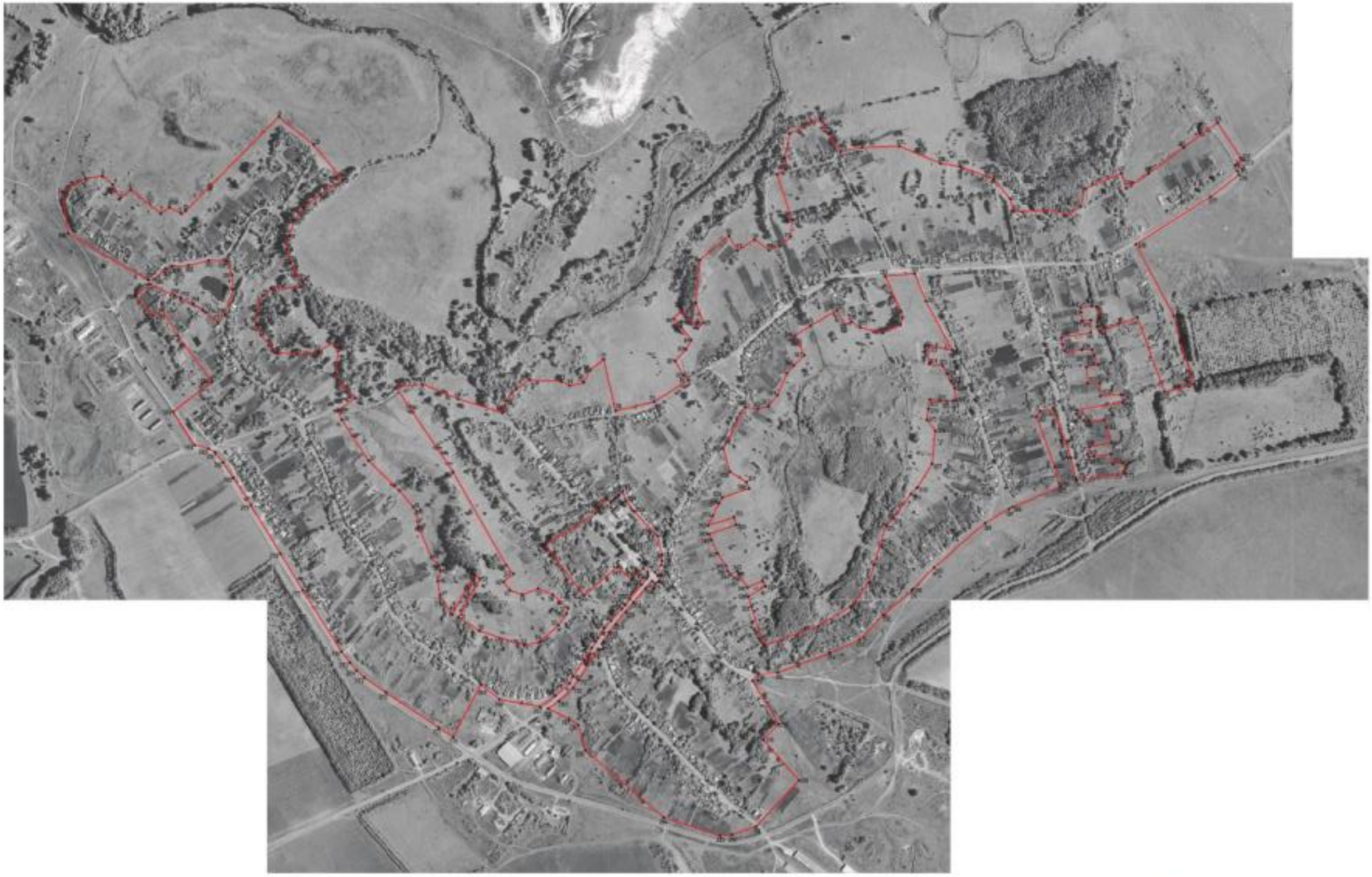

Масштаб 1:5000

Используемые условные знаки и обозначения:

границы территориальной зоны

характерные точки границы территориальной зоны

Заместитель руководителя КУМИ Администрации муниципального района

Подпись _____ А.Н. Романов Дата «_01_» ___февраля___ 2021 г.

Место для оттиска печати лица, составившего описание местоположения границ объекта

ОПИСАНИЕ МЕСТОПОЛОЖЕНИЯ ГРАНИЦ

Общественно-деловая зона села Новобогородицкое - ОД/1

(наименование объекта, местоположение границ которого описано
(далее - объект)

Раздел 1

Сведения об объекте		
№ п/п	Характеристики объекта	Описание характеристик
1	2	3
1	Местоположение объекта	Воронежская область, Петропавловский муниципальный район, Новобогородицкое сельское поселение, село Новобогородицкое
2	Площадь объекта ± величина погрешности определения площади (Р ± Дельта Р)	53111+/-807 м²
3	Иные характеристики объекта	-

Раздел 2

Сведения о местоположении границ объекта					
1. Система координат: МСК - 36, зона 2					
2. Сведения о характерных точках границ объекта					
Обозначение характерных точек границ	Координаты, м		Метод определения координат характерной точки	Средняя квадратическая погрешность положения характерной точки (Mt), м	Описание обозначения точки на местности (при наличии)
	X	Y			
1	2	3	4	5	6
1	332318.42	2214040.96	Картометрический	1.00	-
2	332291.42	2214050.20	Картометрический	1.00	-
3	332259.54	2214074.01	Картометрический	1.00	-
4	332187.44	2214143.39	Картометрический	1.00	-
5	332132.86	2214155.21	Аналитический	0.10	-
6	332114.55	2214154.63	Аналитический	0.10	-
7	332102.20	2214152.89	Картометрический	1.00	-
8	332081.53	2214135.32	Аналитический	0.10	-
9	332083.89	2214133.42	Аналитический	0.10	-
10	332085.51	2214124.86	Аналитический	0.10	-
11	332143.64	2214070.94	Аналитический	0.10	-
12	332152.89	2214072.56	Аналитический	0.10	-
13	332160.15	2214065.81	Аналитический	0.10	-
14	332158.77	2214059.58	Аналитический	0.10	-
15	332167.56	2214052.04	Аналитический	0.10	-
16	332161.67	2214044.92	Аналитический	0.10	-
17	332155.51	2214037.46	Аналитический	0.10	-
18	332092.82	2214100.80	Картометрический	1.00	-
19	332064.57	2214071.98	Картометрический	1.00	-
20	332059.56	2214066.08	Картометрический	1.00	-
21	332097.12	2214024.43	Картометрический	1.00	-
22	332012.93	2213926.42	Картометрический	1.00	-
23	332161.54	2213813.72	Картометрический	1.00	-
24	332253.15	2213960.62	Картометрический	1.00	-
25	332272.28	2213966.91	Картометрический	1.00	-
26	332297.47	2213993.65	Картометрический	1.00	-
27	332285.60	2214005.28	Картометрический	1.00	-
28	332290.57	2214010.25	Картометрический	1.00	-
29	332296.24	2214015.92	Картометрический	1.00	-
30	332300.51	2214020.33	Картометрический	1.00	-
31	332307.33	2214027.53	Картометрический	1.00	-
32	332308.80	2214029.09	Картометрический	1.00	-
1	332318.42	2214040.96	Картометрический	1.00	-

3. Сведения о характерных точках части (частей) границы объекта					
Обозначение характерных точек части границы	Координаты, м		Метод определения координат характерной точки	Средняя квадратическая погрешность положения характерной точки (Mt), м	Описание обозначения точки на местности (при наличии)
	X	Y			
1	2	3	4	5	6
Часть №					
-	-	-	-	-	-

Раздел 3

Сведения о местоположении измененных (уточненных) границ объекта							
1. Система координат: -							
2. Сведения о характерных точках границ объекта							
Обозначение характерных точек границ	Существующие координаты, м		Измененные (уточненные) координаты, м		Метод определения координат характерной точки	Средняя квадратическая погрешность положения характерной точки (Mt), м	Описание обозначения точки на местности (при наличии)
	X	Y	X	Y			
1	2	3	4	5	6	7	8
-	-	-	-	-	-	-	-
3.Сведения о характерных точках части (частей) границы объекта							
Часть №							
-	-	-	-	-	-	-	-

Раздел 4

План границ объекта



Масштаб 1:1000

Используемые условные знаки и обозначения:

границы территориальной зоны

характерная точка границ территориальной зоны

Заместитель руководителя БУ ЗО «Нормативно-проектный центр»

Подпись _____ А.Н. Романов Дата «03» февраля 2021 г.

Место для оттиска печати (при наличии) лица, составившего описание местоположения границ объекта

ОПИСАНИЕ МЕСТОПОЛОЖЕНИЯ ГРАНИЦ

Производственная зона села Новобогородицкое - П1/1

(наименование объекта, местоположение границ которого описано
(далее - объект)

Раздел 1

Сведения об объекте		
№ п/п	Характеристики объекта	Описание характеристик
1	2	3
1	Местоположение объекта	Воронежская область, Петропавловский муниципальный район, Новобогородицкое сельское поселение, село Новобогородицкое
2	Площадь объекта ± величина погрешности определения площади (Р ± Дельта Р)	1674+/-143 м²
3	Иные характеристики объекта	-

Раздел 2

Сведения о местоположении границ объекта					
1. Система координат: МСК - 36, зона 2					
2. Сведения о характерных точках границ объекта					
Обозначение характерных точек границ	Координаты, м		Метод определения координат характерной точки	Средняя квадратическая погрешность положения характерной точки (Mt), м	Описание обозначения точки на местности (при наличии)
	X	Y			
1	2	3	4	5	6
1	331678.79	2213621.70	Картометрический	1.00	-
2	331664.70	2213657.62	Картометрический	1.00	-
3	331624.32	2213640.16	Картометрический	1.00	-
4	331638.62	2213604.98	Картометрический	1.00	-
1	331678.79	2213621.70	Картометрический	1.00	-
3. Сведения о характерных точках части (частей) границы объекта					
Обозначение характерных точек части границы	Координаты, м		Метод определения координат характерной точки	Средняя квадратическая погрешность положения характерной точки (Mt), м	Описание обозначения точки на местности (при наличии)
	X	Y			
1	2	3	4	5	6
Часть №					
-	-	-	-	-	-

Раздел 3

Сведения о местоположении измененных (уточненных) границ объекта							
1. Система координат: -							
2. Сведения о характерных точках границ объекта							
Обозначение характерных точек границ	Существующие координаты, м		Измененные (уточненные) координаты, м		Метод определения координат характерной точки	Средняя квадратическая погрешность положения характерной точки (Mt), м	Описание обозначения точки на местности (при наличии)
	X	Y	X	Y			
1	2	3	4	5	6	7	8
-	-	-	-	-	-	-	-
3.Сведения о характерных точках части (частей) границы объекта							
Часть №							
-	-	-	-	-	-	-	-

Раздел 4

План границ объекта

Масштаб 1:1000

Используемые условные знаки и обозначения:

границы территориальной зоны

•1 характерная точка границ территориальной зоны

Заместитель руководителя БУВО «Нормативно-проектный центр»

Подпись _____ А.В. Ромашов Дата « 03 » февраля 2021 г.

Место для оттиска печати (при наличии) лица, составившего описание местоположения границ объекта

ОПИСАНИЕ МЕСТОПОЛОЖЕНИЯ ГРАНИЦ

Зона улиц, дорог, инженерной и транспортной инфраструктуры села Новобогородицкое - ИТ1/1

(наименование объекта, местоположение границ которого описано (далее - объект)

Раздел 1

Сведения об объекте		
№ п/п	Характеристики объекта	Описание характеристик
1	2	3
1	Местоположение объекта	Воронежская область, Петропавловский муниципальный район, Новобогородицкое сельское поселение, село Новобогородицкое
2	Площадь объекта ± величина погрешности определения площади (Р ± Дельта Р)	40918+/-708 м²
3	Иные характеристики объекта	-

Раздел 2

Сведения о местоположении границ объекта					
1. Система координат: МСК - 36, зона 2					
2. Сведения о характерных точках границ объекта					
Обозначение характерных точек границ	Координаты, м		Метод определения координат характерной точки	Средняя квадратическая погрешность положения характерной точки (Mt), м	Описание обозначения точки на местности (при наличии)
	X	Y			
1	2	3	4	5	6
1	332453.51	2212787.02	Аналитический	0.10	-
2	332443.35	2212827.46	Аналитический	0.10	-
3	332432.15	2212847.69	Аналитический	0.10	-
4	332402.68	2212870.02	Аналитический	0.10	-
5	332358.15	2212900.10	Аналитический	0.10	-
6	332276.46	2212952.40	Аналитический	0.10	-
7	332136.07	2213038.20	Картометрический	1.00	-
8	332029.33	2213103.30	Картометрический	1.00	-
9	331849.15	2213217.10	Картометрический	1.00	-
10	331816.84	2213241.87	Картометрический	1.00	-
11	331793.98	2213261.46	Картометрический	1.00	-
12	331773.42	2213283.64	Картометрический	1.00	-
13	331729.57	2213347.04	Картометрический	1.00	-
14	331626.73	2213501.83	Картометрический	1.00	-
15	331598.88	2213543.92	Картометрический	1.00	-
16	331585.26	2213564.50	Аналитический	0.10	-
17	331577.27	2213581.42	Аналитический	0.10	-
18	331576.43	2213591.86	Аналитический	0.10	-
19	331583.95	2213607.73	Аналитический	0.10	-
20	331573.93	2213618.79	Аналитический	0.10	-
21	331564.65	2213616.03	Аналитический	0.10	-
22	331568.00	2213625.43	Аналитический	0.10	-
23	331587.29	2213653.87	Аналитический	0.10	-
24	331636.56	2213720.26	Аналитический	0.10	-
25	331687.96	2213798.64	Аналитический	0.10	-
26	331719.58	2213842.59	Аналитический	0.10	-
27	331756.20	2213884.92	Аналитический	0.10	-
28	331776.57	2213895.47	Аналитический	0.10	-
29	331824.75	2213926.76	Аналитический	0.10	-
30	331859.78	2213949.71	Аналитический	0.10	-
31	331878.43	2213961.10	Аналитический	0.10	-
32	331888.50	2213967.25	Аналитический	0.10	-
33	331917.53	2213986.02	Аналитический	0.10	-
34	331939.92	2214006.51	Аналитический	0.10	-
35	331974.31	2214037.97	Аналитический	0.10	-

1	2	3	4	5	6
36	331985.42	2214048.29	Аналитический	0.10	-
37	332002.72	2214061.20	Аналитический	0.10	-
38	332045.00	2214095.50	Аналитический	0.10	-
39	332063.86	2214111.73	Аналитический	0.10	-
40	332071.01	2214114.59	Аналитический	0.10	-
41	332079.88	2214113.90	Аналитический	0.10	-
42	332092.82	2214100.80	Аналитический	0.10	-
43	332155.51	2214037.46	Аналитический	0.10	-
44	332161.67	2214044.92	Аналитический	0.10	-
45	332167.56	2214052.04	Аналитический	0.10	-
46	332158.77	2214059.58	Аналитический	0.10	-
47	332160.15	2214065.81	Аналитический	0.10	-
48	332152.89	2214072.56	Аналитический	0.10	-
49	332143.64	2214070.94	Аналитический	0.10	-
50	332085.51	2214124.86	Аналитический	0.10	-
51	332083.89	2214133.42	Аналитический	0.10	-
52	332081.53	2214135.32	Аналитический	0.10	-
53	332071.89	2214143.08	Аналитический	0.10	-
54	332055.77	2214147.53	Аналитический	0.10	-
55	332053.55	2214144.33	Аналитический	0.10	-
56	332047.64	2214135.77	Аналитический	0.10	-
57	332055.97	2214126.51	Аналитический	0.10	-
58	332034.73	2214107.95	Аналитический	0.10	-
59	331992.84	2214072.15	Аналитический	0.10	-
60	331964.99	2214050.09	Аналитический	0.10	-
61	331929.15	2214019.83	Аналитический	0.10	-
62	331906.38	2214001.42	Аналитический	0.10	-
63	331879.48	2213984.01	Аналитический	0.10	-
64	331872.23	2213979.51	Аналитический	0.10	-
65	331857.89	2213982.48	Аналитический	0.10	-
66	331855.30	2213975.23	Аналитический	0.10	-
67	331854.07	2213971.80	Аналитический	0.10	-
68	331856.37	2213968.65	Аналитический	0.10	-
69	331766.11	2213911.34	Аналитический	0.10	-
70	331742.71	2213895.60	Аналитический	0.10	-
71	331704.79	2213854.56	Аналитический	0.10	-
72	331683.17	2213821.64	Аналитический	0.10	-
73	331543.84	2213622.73	Аналитический	0.10	-
74	331535.45	2213610.75	Картометрический	1.00	-
75	331548.16	2213591.85	Картометрический	1.00	-
76	331716.45	2213341.66	Картометрический	1.00	-
77	331784.52	2213250.35	Картометрический	1.00	-
78	331788.11	2213245.53	Картометрический	1.00	-
79	331833.85	2213210.74	Картометрический	1.00	-
80	331844.22	2213203.44	Картометрический	1.00	-
81	332022.69	2213091.20	Картометрический	1.00	-
82	332350.52	2212885.50	Картометрический	1.00	-
83	332422.77	2212833.42	Аналитический	0.10	-

1	2	3	4	5	6
84	332440.96	2212805.96	Картометрический	1.00	-
1	332453.51	2212787.02	Аналитический	0.10	-
85	331753.88	2214810.98	Аналитический	0.50	-
86	331750.08	2214822.18	Аналитический	0.50	-
87	331640.79	2214840.17	Аналитический	0.50	-
88	331557.85	2214839.69	Аналитический	0.50	-
89	331534.22	2214828.54	Аналитический	0.50	-
90	331502.24	2214797.02	Аналитический	0.50	-
91	331456.88	2214740.02	Аналитический	0.50	-
92	331411.62	2214664.38	Аналитический	0.50	-
93	331378.97	2214603.22	Аналитический	0.50	-
94	331309.56	2214460.54	Аналитический	0.50	-
95	331324.02	2214445.19	Аналитический	0.50	-
96	331328.14	2214454.75	Картометрический	1.00	-
97	331323.31	2214460.16	Картометрический	1.00	-
98	331323.42	2214465.45	Картометрический	1.00	-
99	331325.01	2214470.60	Картометрический	1.00	-
100	331346.53	2214517.27	Картометрический	1.00	-
101	331402.47	2214627.07	Картометрический	1.00	-
102	331428.15	2214674.83	Картометрический	1.00	-
103	331443.31	2214700.72	Картометрический	1.00	-
104	331465.68	2214736.53	Картометрический	1.00	-
105	331502.06	2214781.84	Картометрический	1.00	-
106	331521.91	2214803.47	Картометрический	1.00	-
107	331539.02	2214818.84	Картометрический	1.00	-
108	331554.43	2214826.30	Картометрический	1.00	-
109	331569.97	2214830.62	Картометрический	1.00	-
110	331601.10	2214831.51	Картометрический	1.00	-
111	331727.97	2214818.92	Картометрический	1.00	-
112	331733.34	2214818.14	Картометрический	1.00	-
113	331739.60	2214817.20	Картометрический	1.00	-
114	331742.84	2214815.70	Картометрический	1.00	-
115	331744.51	2214813.77	Картометрический	1.00	-
116	331745.39	2214810.39	Картометрический	1.00	-
85	331753.88	2214810.98	Аналитический	0.50	-

3. Сведения о характерных точках части (частей) границы объекта

Обозначение характерных точек части границы	Координаты, м		Метод определения координат характерной точки	Средняя квадратическая погрешность положения характерной точки (Mt), м	Описание обозначения точки на местности (при наличии)
	X	Y			
1	2	3	4	5	6
Часть №					
-	-	-	-	-	-

Раздел 3

Сведения о местоположении измененных (уточненных) границ объекта							
1. Система координат: -							
2. Сведения о характерных точках границ объекта							
Обозначение характерных точек границ	Существующие координаты, м		Измененные (уточненные) координаты, м		Метод определения координат характерной точки	Средняя квадратическая погрешность положения характерной точки (Mt), м	Описание обозначения точки на местности (при наличии)
	X	Y	X	Y			
1	2	3	4	5	6	7	8
-	-	-	-	-	-	-	-
3.Сведения о характерных точках части (частей) границы объекта							
Часть №							
-	-	-	-	-	-	-	-

План границ объекта

Масштаб 1:5000

Используемые условные знаки и обозначения:

границы территориальной зоны

характерная точка границ территориальной зоны

Заместитель руководителя БУНО «Нормативно-проектный центр»

Подпись А.В. Романов Дата « 03 » февраля 2021 г.

Место для оттиска печати (при наличии) лица, составившего описание местоположения границ объекта

ОПИСАНИЕ МЕСТОПОЛОЖЕНИЯ ГРАНИЦ

Зона сельскохозяйственного использования в границах населенного пункта
села Новобогородицкое - СХ1/1

(наименование объекта, местоположение границ которого описано
(далее - объект)

Раздел 1

Сведения об объекте		
1	Характеристики объекта	Описание характеристик
1	2	3
1	Местоположение объекта	Воронежская область, Петропавловский муниципальный район, Новобогородицкое сельское поселение, село Новобогородицкое
2	Площадь объекта ± величина погрешности определения площади (Р ± Дельта Р)	1021294 +/-3537 м²
3	Иные характеристики объекта	-

Раздел 2

Сведения о местоположении границ объекта					
1. Система координат: МСК - 36, зона 2					
2. Сведения о характерных точках границ объекта					
Обозначение характерных точек границ	Координаты, м		Метод определения координат характерной точки	Средняя квадратическая погрешность положения характерной точки (Mt), м	Описание обозначения точки на местности (при наличии)
	X	Y			
1	2	3	4	5	6
1	333073.81	2212416.54	Картометрический	1.00	-
2	332936.43	2212651.28	Картометрический	1.00	-
3	332939.47	2212668.72	Картометрический	1.00	-
4	332969.78	2212701.72	Картометрический	1.00	-
5	332976.51	2212721.55	Картометрический	1.00	-
6	332979.37	2212768.67	Картометрический	1.00	-
7	332994.23	2212828.62	Картометрический	1.00	-
8	332992.30	2212878.65	Картометрический	1.00	-
9	332952.05	2212896.21	Картометрический	1.00	-
10	332909.09	2212899.07	Картометрический	1.00	-
11	332835.68	2212875.39	Картометрический	1.00	-
12	332812.32	2212855.81	Картометрический	1.00	-
13	332842.83	2212818.56	Картометрический	1.00	-
14	332848.39	2212810.71	Аналитический	0.10	-
15	332867.08	2212782.83	Картометрический	1.00	-
16	332884.45	2212745.15	Картометрический	1.00	-
17	332891.93	2212727.42	Картометрический	1.00	-
18	332924.06	2212655.70	Картометрический	1.00	-
19	332890.10	2212615.35	Картометрический	1.00	-
20	332832.00	2212664.75	Картометрический	1.00	-
21	332849.78	2212692.84	Картометрический	1.00	-
22	332773.74	2212736.75	Картометрический	1.00	-
23	332639.33	2212837.78	Картометрический	1.00	-
24	332551.39	2212724.35	Картометрический	1.00	-
25	332760.20	2212590.64	Картометрический	1.00	-
26	332857.93	2212552.11	Картометрический	1.00	-
1	333073.81	2212416.54	Картометрический	1.00	-
27	332790.58	2212618.98	Аналитический	0.10	-
28	332820.25	2212674.60	Аналитический	0.10	-
29	332651.31	2212778.02	Аналитический	0.10	-
30	332620.82	2212724.87	Аналитический	0.10	-
27	332790.58	2212618.98	Аналитический	0.10	-
31	332555.56	2213207.75	Картометрический	1.00	-
32	332591.24	2213256.99	Картометрический	1.00	-
33	332622.70	2213376.58	Картометрический	1.00	-
34	332375.64	2213543.13	Картометрический	1.00	-
35	332102.30	2213699.11	Картометрический	1.00	-

1	2	3	4	5	6
36	332076.49	2213720.37	Картометрический	1.00	-
37	332054.11	2213690.75	Картометрический	1.00	-
38	332028.65	2213710.21	Картометрический	1.00	-
39	332015.80	2213746.78	Картометрический	1.00	-
40	332033.86	2213793.05	Картометрический	1.00	-
41	332015.62	2213835.97	Картометрический	1.00	-
42	331976.74	2213880.10	Картометрический	1.00	-
43	331960.44	2213875.48	Картометрический	1.00	-
44	331926.26	2213852.23	Картометрический	1.00	-
45	331878.82	2213798.77	Картометрический	1.00	-
46	331867.03	2213751.87	Аналитический	0.10	-
47	331910.01	2213621.25	Картометрический	1.00	-
48	331949.77	2213559.16	Картометрический	1.00	-
49	332062.19	2213622.92	Картометрический	1.00	-
50	332073.23	2213605.61	Картометрический	1.00	-
51	331958.24	2213542.12	Картометрический	1.00	-
52	332014.47	2213505.29	Картометрический	1.00	-
53	332055.51	2213498.44	Картометрический	1.00	-
54	332086.18	2213507.18	Аналитический	0.10	-
55	332100.03	2213502.44	Аналитический	0.10	-
56	332124.49	2213480.14	Картометрический	1.00	-
57	332214.37	2213442.64	Картометрический	1.00	-
58	332259.95	2213437.61	Картометрический	1.00	-
59	332272.01	2213427.17	Картометрический	1.00	-
60	332321.06	2213386.00	Картометрический	1.00	-
61	332333.76	2213372.69	Картометрический	1.00	-
62	332408.68	2213296.04	Картометрический	1.00	-
63	332527.85	2213217.87	Картометрический	1.00	-
31	332555.56	2213207.75	Картометрический	1.00	-
64	331752.50	2213624.49	Картометрический	1.00	-
65	331709.16	2213679.16	Картометрический	1.00	-
66	331687.96	2213798.64	Аналитический	0.10	-
67	331636.56	2213720.26	Аналитический	0.10	-
68	331587.29	2213653.87	Аналитический	0.10	-
69	331568.00	2213625.43	Аналитический	0.10	-
70	331564.65	2213616.03	Аналитический	0.10	-
71	331573.93	2213618.79	Аналитический	0.10	-
72	331583.95	2213607.73	Аналитический	0.10	-
73	331576.43	2213591.86	Аналитический	0.10	-
74	331577.27	2213581.42	Аналитический	0.10	-
75	331585.26	2213564.50	Аналитический	0.10	-
76	331598.88	2213543.92	Картометрический	1.00	-
64	331752.50	2213624.49	Картометрический	1.00	-
77	331678.79	2213621.70	Картометрический	1.00	-
78	331664.70	2213657.62	Картометрический	1.00	-
79	331624.32	2213640.16	Картометрический	1.00	-
80	331638.62	2213604.98	Картометрический	1.00	-
77	331678.79	2213621.70	Картометрический	1.00	-
81	332948.00	2214808.43	Картометрический	1.00	-

1	2	3	4	5	6
82	332955.43	2214896.01	Картометрический	1.00	-
83	332875.22	2214928.55	Картометрический	1.00	-
84	332731.12	2215006.21	Картометрический	1.00	-
85	332744.23	2214936.03	Картометрический	1.00	-
86	332691.08	2214937.21	Картометрический	1.00	-
87	332685.44	2214977.11	Картометрический	1.00	-
88	332662.13	2214989.89	Аналитический	0.10	-
89	332639.88	2215001.43	Аналитический	0.10	-
90	332619.69	2215012.97	Аналитический	0.10	-
91	332585.90	2215016.26	Аналитический	0.10	-
92	332583.43	2215008.02	Аналитический	0.10	-
93	332581.78	2214989.07	Аналитический	0.10	-
94	332582.19	2214970.53	Аналитический	0.10	-
95	332587.27	2214939.52	Картометрический	1.00	-
96	332559.47	2214935.11	Картометрический	1.00	-
97	332527.74	2214931.20	Картометрический	1.00	-
98	332495.16	2214955.93	Аналитический	0.10	-
99	332398.92	2214946.25	Картометрический	1.00	-
100	332329.76	2214904.00	Картометрический	1.00	-
101	332310.59	2214884.20	Картометрический	1.00	-
102	332239.73	2214832.27	Картометрический	1.00	-
103	332218.59	2214812.24	Картометрический	1.00	-
104	332103.65	2214775.53	Картометрический	1.00	-
105	332051.46	2214761.04	Картометрический	1.00	-
106	331982.20	2214708.61	Картометрический	1.00	-
107	331923.93	2214614.08	Картометрический	1.00	-
108	331867.16	2214454.04	Картометрический	1.00	-
109	331980.71	2214417.41	Картометрический	1.00	-
110	332010.66	2214408.45	Картометрический	1.00	-
111	332040.00	2214458.98	Картометрический	1.00	-
112	332055.62	2214449.50	Картометрический	1.00	-
113	332036.75	2214405.75	Картометрический	1.00	-
114	332076.52	2214379.81	Аналитический	0.10	-
115	332084.50	2214375.63	Аналитический	0.10	-
116	332074.87	2214354.74	Аналитический	0.10	-
117	332085.13	2214348.06	Картометрический	1.00	-
118	332100.46	2214342.48	Картометрический	1.00	-
119	332136.37	2214318.27	Аналитический	0.10	-
120	332176.14	2214300.19	Аналитический	0.10	-
121	332193.12	2214292.43	Аналитический	0.10	-
122	332220.07	2214372.39	Аналитический	0.10	-
123	332242.35	2214366.03	Аналитический	0.10	-
124	332218.38	2214289.93	Аналитический	0.10	-
125	332247.20	2214303.85	Аналитический	0.10	-
126	332282.64	2214321.98	Аналитический	0.10	-
127	332300.52	2214332.27	Картометрический	1.00	-
128	332326.63	2214410.12	Картометрический	1.00	-
129	332345.26	2214402.46	Картометрический	1.00	-
130	332376.09	2214354.23	Картометрический	1.00	-
131	332442.32	2214334.50	Картометрический	1.00	-
132	332464.13	2214347.98	Картометрический	1.00	-

1	2	3	4	5	6
133	332564.73	2214399.12	Картометрический	1.00	-
134	332559.07	2214436.10	Картометрический	1.00	-
135	332567.59	2214467.03	Картометрический	1.00	-
136	332600.26	2214493.82	Картометрический	1.00	-
137	332664.26	2214521.47	Картометрический	1.00	-
138	332686.15	2214541.56	Картометрический	1.00	-
139	332716.54	2214572.57	Аналитический	0.10	-
140	332773.59	2214544.51	Картометрический	1.00	-
141	332803.28	2214590.29	Картометрический	1.00	-
142	332848.12	2214668.32	Аналитический	0.10	-
143	332805.77	2214690.58	Аналитический	0.10	-
144	332814.99	2214709.58	Аналитический	0.10	-
145	332798.18	2214735.58	Картометрический	1.00	-
146	332782.03	2214802.42	Аналитический	0.10	-
147	332805.93	2214853.92	Аналитический	0.10	-
148	332826.94	2214859.69	Аналитический	0.10	-
149	332845.49	2214855.98	Аналитический	0.10	-
81	332948.00	2214808.43	Картометрический	1.00	-
150	331784.56	2214438.19	Картометрический	1.00	-
151	331787.51	2214495.69	Картометрический	1.00	-
152	331845.96	2214646.50	Картометрический	1.00	-
153	331883.81	2214734.11	Картометрический	1.00	-
154	331956.52	2214803.04	Картометрический	1.00	-
155	332027.20	2214887.02	Картометрический	1.00	-
156	331869.55	2214800.01	Картометрический	1.00	-
157	331825.60	2214789.58	Картометрический	1.00	-
158	331782.45	2214786.79	Картометрический	1.00	-
159	331758.69	2214796.81	Картометрический	1.00	-
160	331753.88	2214810.98	Аналитический	0.50	-
161	331745.39	2214810.39	Картометрический	1.00	-
162	331744.51	2214813.77	Картометрический	1.00	-
163	331742.84	2214815.70	Картометрический	1.00	-
164	331739.60	2214817.20	Картометрический	1.00	-
165	331733.34	2214818.14	Картометрический	1.00	-
166	331727.97	2214818.92	Картометрический	1.00	-
167	331601.10	2214831.51	Картометрический	1.00	-
168	331569.97	2214830.62	Картометрический	1.00	-
169	331554.43	2214826.30	Картометрический	1.00	-
170	331539.02	2214818.84	Картометрический	1.00	-
171	331521.91	2214803.47	Картометрический	1.00	-
172	331502.06	2214781.84	Картометрический	1.00	-
173	331465.68	2214736.53	Картометрический	1.00	-
174	331443.31	2214700.72	Картометрический	1.00	-
175	331428.15	2214674.83	Картометрический	1.00	-
176	331402.47	2214627.07	Картометрический	1.00	-
177	331346.53	2214517.27	Картометрический	1.00	-

1	2	3	4	5	6
178	331325.01	2214470.60	Картометрический	1.00	-
179	331323.42	2214465.45	Картометрический	1.00	-
180	331323.31	2214460.16	Картометрический	1.00	-
181	331328.14	2214454.75	Картометрический	1.00	-
182	331324.02	2214445.19	Аналитический	0.50	-
183	331337.51	2214430.86	Картометрический	1.00	-
184	331472.56	2214557.12	Картометрический	1.00	-
185	331590.73	2214452.48	Картометрический	1.00	-
186	331637.32	2214496.98	Картометрический	1.00	-
187	331763.56	2214420.46	Картометрический	1.00	-
150	331784.56	2214438.19	Картометрический	1.00	-
188	331706.19	2214611.61	Аналитический	0.10	-
189	331630.38	2214770.66	Аналитический	0.10	-
190	331500.58	2214698.96	Аналитический	0.10	-
191	331656.33	2214546.92	Аналитический	0.10	-
188	331706.19	2214611.61	Аналитический	0.10	-
192	332537.90	2215251.95	Аналитический	0.10	-
193	332553.35	2215262.25	Аналитический	0.10	-
194	332558.50	2215302.42	Аналитический	0.10	-
195	332417.17	2215352.16	Аналитический	0.10	-
196	332357.39	2215366.36	Аналитический	0.10	-
197	332350.78	2215367.99	Картометрический	1.00	-
198	332350.31	2215364.70	Картометрический	1.00	-
199	332331.88	2215321.43	Картометрический	1.00	-
200	332341.15	2215318.91	Аналитический	0.10	-
201	332390.60	2215305.51	Аналитический	0.10	-
192	332537.90	2215251.95	Аналитический	0.10	-
202	332817.19	2215386.31	Аналитический	0.10	-
203	332842.19	2215382.56	Аналитический	0.10	-
204	332855.79	2215380.50	Аналитический	0.10	-
205	332860.32	2215413.88	Аналитический	0.10	-
206	332857.85	2215427.48	Аналитический	0.10	-
207	332825.71	2215436.13	Аналитический	0.10	-
208	332822.82	2215434.48	Аналитический	0.10	-
209	332814.43	2215430.33	Аналитический	0.10	-
210	332800.57	2215429.95	Аналитический	0.10	-
211	332786.15	2215437.37	Аналитический	0.10	-
212	332827.10	2215547.52	Картометрический	1.00	-
213	332609.07	2215627.20	Картометрический	1.00	-
214	332631.58	2215714.63	Картометрический	1.00	-
215	332662.52	2215933.51	Картометрический	1.00	-
216	332713.81	2216148.40	Картометрический	1.00	-
217	332495.01	2216191.33	Картометрический	1.00	-
218	332382.69	2215666.57	Картометрический	1.00	-

1	2	3	4	5	6
219	332379.67	2215575.09	Картометрический	1.00	-
220	332370.79	2215511.05	Картометрический	1.00	-
221	332402.29	2215504.89	Картометрический	1.00	-
222	332398.28	2215475.38	Аналитический	0.10	-
223	332428.08	2215469.58	Аналитический	0.10	-
224	332420.86	2215421.03	Аналитический	0.10	-
225	332418.19	2215405.91	Аналитический	0.10	-
226	332427.27	2215400.69	Аналитический	0.10	-
227	332448.69	2215407.29	Аналитический	0.10	-
228	332460.23	2215471.56	Аналитический	0.10	-
229	332505.97	2215457.14	Аналитический	0.10	-
230	332527.23	2215449.78	Картометрический	1.00	-
231	332524.92	2215404.81	Аналитический	0.10	-
232	332524.10	2215391.63	Аналитический	0.10	-
233	332535.63	2215379.27	Аналитический	0.10	-
234	332545.94	2215369.38	Аналитический	0.10	-
235	332556.03	2215370.23	Аналитический	0.10	-
236	332578.06	2215505.26	Картометрический	1.00	-
237	332601.62	2215499.15	Картометрический	1.00	-
238	332597.23	2215438.93	Аналитический	0.10	-
239	332634.52	2215436.95	Аналитический	0.10	-
240	332634.94	2215402.34	Аналитический	0.10	-
241	332681.91	2215397.81	Аналитический	0.10	-
242	332689.74	2215432.01	Аналитический	0.10	-
243	332716.52	2215421.30	Аналитический	0.10	-
244	332733.00	2215414.70	Аналитический	0.10	-
245	332732.59	2215384.63	Аналитический	0.10	-
246	332729.70	2215333.94	Аналитический	0.10	-
247	332747.83	2215327.76	Аналитический	0.10	-
248	332768.44	2215325.29	Аналитический	0.10	-
249	332783.28	2215410.78	Аналитический	0.10	-
250	332818.53	2215411.33	Аналитический	0.10	-
202	332817.19	2215386.31	Аналитический	0.10	-

3. Сведения о характерных точках части (частей) границы объекта

Обозначение характерных точек части границы	Координаты, м		Метод определения координат характерной точки	Средняя квадратическая погрешность положения характерной точки (Mt), м	Описание обозначения точки на местности (при наличии)
	X	Y			
1	2	3	4	5	6
Часть №					
-	-	-	-	-	-

Раздел 3

Сведения о местоположении измененных (уточненных) границ объекта							
1. Система координат: -							
2. Сведения о характерных точках границ объекта							
Обозначение характерных точек границ	Существующие координаты, м		Измененные (уточненные) координаты, м		Метод определения координат характерной точки	Средняя квадратическая погрешность положения характерной точки (Mt), м	Описание обозначения точки на местности (при наличии)
	X	Y	X	Y			
1	2	3	4	5	6	7	8
-	-	-	-	-	-	-	-
3.Сведения о характерных точках части (частей) границы объекта							
Часть №							
-	-	-	-	-	-	-	-

Рисунок 4

Планируемые объекты

Масштаб 1:5000

Наименование условных знаков и обозначений:

- граница территориальной зоны
- характерная точка границы территориальной зоны

Заместитель руководителя БУ ХМАО-Югры «Нижневартовский центр

Получил: _____ А.В. Романов Дата «_12_» ___04.2021.10___ 2021 г.

Выписка из Единого государственного реестра недвижимости на земельный участок, расположенного внешнего использования границы объекта

ОПИСАНИЕ МЕСТОПОЛОЖЕНИЯ ГРАНИЦ

Зона сельскохозяйственного производства села Новобогородицкое - СХ2/1

(наименование объекта, местоположение границ которого описано
(далее - объект)

Раздел 1

Сведения об объекте		
№ п/п	Характеристики объекта	Описание характеристик
1	2	3
1	Местоположение объекта	Воронежская область, Петропавловский муниципальный район, Новобогородицкое сельское поселение, село Новобогородицкое
2	Площадь объекта ± величина погрешности определения площади (Р ± Дельта Р)	2100+/-160 м²
3	Иные характеристики объекта	-

Раздел 2

Сведения о местоположении границ объекта					
1. Система координат: МСК - 36, зона 2					
2. Сведения о характерных точках границ объекта					
Обозначение характерных точек границ	Координаты, м		Метод определения координат характерной точки	Средняя квадратическая погрешность положения характерной точки (Mt), м	Описание обозначения точки на местности (при наличии)
	X	Y			
1	2	3	4	5	6
1	333190.82	2215589.78	Аналитический	0.10	-
2	333204.27	2215616.60	Аналитический	0.10	-
3	333141.69	2215647.97	Аналитический	0.10	-
4	333128.24	2215621.15	Аналитический	0.10	-
1	333190.82	2215589.78	Аналитический	0.10	-
3. Сведения о характерных точках части (частей) границы объекта					
Обозначение характерных точек части границы	Координаты, м		Метод определения координат характерной точки	Средняя квадратическая погрешность положения характерной точки (Mt), м	Описание обозначения точки на местности (при наличии)
	X	Y			
1	2	3	4	5	6
Часть №					
-	-	-	-	-	-

Раздел 3

Сведения о местоположении измененных (уточненных) границ объекта							
1. Система координат: -							
2. Сведения о характерных точках границ объекта							
Обозначение характерных точек границ	Существующие координаты, м		Измененные (уточненные) координаты, м		Метод определения координат характерной точки	Средняя квадратическая погрешность положения характерной точки (Mt), м	Описание обозначения точки на местности (при наличии)
	X	Y	X	Y			
1	2	3	4	5	6	7	8
-	-	-	-	-	-	-	-
3.Сведения о характерных точках части (частей) границы объекта							
Часть №							
-	-	-	-	-	-	-	-

Раздел 4

План границ объекта

Масштаб 1:1000

Используемые условные знаки и обозначения:

границы территориальной зоны

•1 характерная точка границ территориальной зоны

Заместитель руководителя БУВО «Нормативно-проектный центр»

Подпись _____ А.В. Ромашов Дата « 03 » февраля 2021 г.

Место для оттиска печати (при наличии) лица, составившего описание местоположения границ объекта

ОПИСАНИЕ МЕСТОПОЛОЖЕНИЯ ГРАНИЦ

Зона ритуальных объектов села Новобогородицкое - СН1/1

(наименование объекта, местоположение границ которого описано
(далее - объект)

Раздел 1

Сведения об объекте		
№ п/п	Характеристики объекта	Описание характеристик
1	2	3
1	Местоположение объекта	Воронежская область, Петропавловский муниципальный район, Новобогородицкое сельское поселение, село Новобогородицкое
2	Площадь объекта ± величина погрешности определения площади (Р ± Дельта Р)	34226+/-648 м²
3	Иные характеристики объекта	-

Раздел 2

Сведения о местоположении границ объекта					
1. Система координат: МСК - 36, зона 2					
2. Сведения о характерных точках границ объекта					
Обозначение характерных точек границ	Координаты, м		Метод определения координат характерной точки	Средняя квадратическая погрешность положения характерной точки (Mt), м	Описание обозначения точки на местности (при наличии)
	X	Y			
1	2	3	4	5	6
1	332790.58	2212618.98	Аналитический	0.10	-
2	332820.25	2212674.60	Аналитический	0.10	-
3	332651.31	2212778.02	Аналитический	0.10	-
4	332620.82	2212724.87	Аналитический	0.10	-
1	332790.58	2212618.98	Аналитический	0.10	-
5	331656.33	2214546.92	Аналитический	0.10	-
6	331706.19	2214611.61	Аналитический	0.10	-
7	331630.38	2214770.66	Аналитический	0.10	-
8	331500.58	2214698.96	Аналитический	0.10	-
5	331656.33	2214546.92	Аналитический	0.10	-
3. Сведения о характерных точках части (частей) границы объекта					
Обозначение характерных точек части границы	Координаты, м		Метод определения координат характерной точки	Средняя квадратическая погрешность положения характерной точки (Mt), м	Описание обозначения точки на местности (при наличии)
	X	Y			
1	2	3	4	5	6
Часть №					
-	-	-	-	-	-

Раздел 3

Сведения о местоположении измененных (уточненных) границ объекта							
1. Система координат: -							
2. Сведения о характерных точках границ объекта							
Обозначение характерных точек границ	Существующие координаты, м		Измененные (уточненные) координаты, м		Метод определения координат характерной точки	Средняя квадратическая погрешность положения характерной точки (Mt), м	Описание обозначения точки на местности (при наличии)
	X	Y	X	Y			
1	2	3	4	5	6	7	8
-	-	-	-	-	-	-	-
3.Сведения о характерных точках части (частей) границы объекта							
Часть №							
-	-	-	-	-	-	-	-

План границ объекта

Масштаб 1:5000

Используемые условные знаки и обозначения:

границы территориальной зоны

характерная точка границ территориальной зоны

Заместитель руководителя БУ ХМО «Информационно-проектный центр»

Подпись _____ А.Н. Романов Дата «03» февраля 2021 г.

Место для оттиска печати (при наличии) лица, составившего описание местоположения границ объекта

Приложение № 2
к правилам землепользования и застройки
Новобогородицкого сельского поселения
Петропавловского муниципального района
Воронежской области

СВЕДЕНИЯ О ГРАНИЦАХ ТЕРРИТОРИАЛЬНЫХ ЗОН, СОДЕРЖАЩИЕ ГРАФИЧЕСКОЕ ОПИСАНИЕ МЕСТОПОЛОЖЕНИЯ ГРАНИЦ ТЕРРИТОРИАЛЬНЫХ ЗОН, ПЕРЕЧЕНЬ КООРДИНАТ ХАРАКТЕРНЫХ ТОЧЕК ГРАНИЦ ТЕРРИТОРИАЛЬНЫХ ЗОН ХУТОРА АЛЕКСАНДРОВКА

ОПИСАНИЕ МЕСТОПОЛОЖЕНИЯ ГРАНИЦ

Зона застройки индивидуальными жилыми домами хутора Александровка - Ж1/2

(наименование объекта, местоположение границ которого описано
(далее - объект)

Раздел 1

Сведения об объекте		
№ п/п	Характеристики объекта	Описание характеристик
1	2	3
1	Местоположение объекта	Воронежская область, Петропавловский муниципальный район, Новобогородицкое сельское поселение, хутор Александровка
2	Площадь объекта ± величина погрешности определения площади (Р ± Дельта Р)	260168+/-1785 м²
3	Иные характеристики объекта	-

Раздел 2

Сведения о местоположении границ объекта					
1. Система координат: МСК - 36, зона 2					
2. Сведения о характерных точках границ объекта					
Обозначение характерных точек границ	Координаты, м		Метод определения координат характерной точки	Средняя квадратическая погрешность положения характерной точки (Mt), м	Описание обозначения точки на местности (при наличии)
	X	Y			
1	2	3	4	5	6
1	336337.51	2217520.95	Картометрический	1.00	-
2	336334.12	2217553.76	Картометрический	1.00	-
3	336324.29	2217645.61	Картометрический	1.00	-
4	336326.15	2217758.08	Картометрический	1.00	-
5	336331.41	2218077.13	Картометрический	1.00	-
6	336311.79	2218106.76	Аналитический	0.20	-
7	336069.72	2217988.83	Картометрический	1.00	-
8	336099.80	2217878.34	Картометрический	1.00	-
9	336097.42	2217807.71	Картометрический	1.00	-
10	335735.87	2217640.50	Картометрический	1.00	-
11	335324.91	2217384.70	Картометрический	1.00	-
12	335277.27	2217355.67	Картометрический	1.00	-
13	335260.25	2217345.29	Картометрический	1.00	-
14	335245.35	2217346.78	Картометрический	1.00	-
15	335184.95	2217352.82	Картометрический	1.00	-
16	335145.61	2217325.69	Картометрический	1.00	-
17	335066.50	2217271.14	Картометрический	1.00	-
18	335009.08	2217231.55	Картометрический	1.00	-
19	335053.85	2217159.39	Аналитический	0.10	-
20	335259.07	2217315.97	Аналитический	0.10	-
21	335287.40	2217325.91	Аналитический	0.10	-
22	335304.04	2217296.93	Аналитический	0.10	-
23	335788.24	2217549.27	Аналитический	0.10	-
24	335849.45	2217486.92	Аналитический	0.10	-
25	335894.41	2217440.06	Аналитический	0.10	-
26	335895.80	2217441.02	Картометрический	1.00	-
27	335903.46	2217447.08	Картометрический	1.00	-
28	335907.39	2217447.83	Картометрический	1.00	-
29	335911.87	2217448.68	Аналитический	0.10	-
30	335833.04	2217554.68	Аналитический	0.10	-
31	335885.82	2217549.47	Аналитический	0.10	-
32	335916.40	2217570.48	Аналитический	0.10	-
33	335932.06	2217580.37	Картометрический	1.00	-
34	335977.37	2217599.56	Картометрический	1.00	-
35	336036.81	2217518.55	Картометрический	1.00	-
36	336070.04	2217497.74	Картометрический	1.00	-

1	2	3	4	5	6
37	336072.32	2217514.70	Картометрический	1.00	-
38	336085.66	2217526.74	Картометрический	1.00	-
39	336105.94	2217527.04	Картометрический	1.00	-
40	336133.16	2217514.74	Картометрический	1.00	-
41	336160.50	2217494.82	Картометрический	1.00	-
42	336180.24	2217473.95	Картометрический	1.00	-
1	336337.51	2217520.95	Картометрический	1.00	-

3. Сведения о характерных точках части (частей) границы объекта

Обозначение характерных точек части границы	Координаты, м		Метод определения координат характерной точки	Средняя квадратическая погрешность положения характерной точки (Mt), м	Описание обозначения точки на местности (при наличии)
	X	Y			
1	2	3	4	5	6
Часть №					
-	-	-	-	-	-

Раздел 3

Сведения о местоположении измененных (уточненных) границ объекта							
1. Система координат: -							
2. Сведения о характерных точках границ объекта							
Обозначение характерных точек границ	Существующие координаты, м		Измененные (уточненные) координаты, м		Метод определения координат характерной точки	Средняя квадратическая погрешность положения характерной точки (Mt), м	Описание обозначения точки на местности (при наличии)
	X	Y	X	Y			
1	2	3	4	5	6	7	8
-	-	-	-	-	-	-	-
3.Сведения о характерных точках части (частей) границы объекта							
Часть №							
-	-	-	-	-	-	-	-

Раздел 4

План границ объекта

Масштаб 1:5000

Используемые условные знаки и обозначения:

- границы территориальной зоны
- границы муниципального образования
- •1 характерная точка границ территориальной зоны

Заместитель руководителя БУНО «Нормативно-проектный центр»

Подпись А.В. Ромашов Дата « 03 » февраля 2021 г.

Место для оттиска печати (при наличии) лица, составившего описание местоположения границ объекта

ОПИСАНИЕ МЕСТОПОЛОЖЕНИЯ ГРАНИЦ

Зона улиц, дорог, инженерной и транспортной инфраструктуры
хутора Александровка - ИТ1/2

(наименование объекта, местоположение границ которого описано
(далее - объект)

Раздел 1

Сведения об объекте		
№ п/п	Характеристики объекта	Описание характеристик
1	2	3
1	Местоположение объекта	Воронежская область, Петропавловский муниципальный район, Новобогородицкое сельское поселение, хутор Александровка
2	Площадь объекта ± величина погрешности определения площади (Р ± Дельта Р)	9775+/-346 м²
3	Иные характеристики объекта	-

Раздел 2

Сведения о местоположении границ объекта					
1. Система координат: МСК - 36, зона 2					
2. Сведения о характерных точках границ объекта					
Обозначение характерных точек границ	Координаты, м		Метод определения координат характерной точки	Средняя квадратическая погрешность положения характерной точки (Mt), м	Описание обозначения точки на местности (при наличии)
	X	Y			
1	2	3	4	5	6
1	334941.25	2217346.60	Картометрический	1.00	-
2	334943.61	2217348.07	Картометрический	1.00	-
3	335250.85	2217561.74	Картометрический	1.00	-
4	335395.43	2217656.73	Картометрический	1.00	-
5	335426.31	2217673.89	Картометрический	1.00	-
6	335461.57	2217693.49	Картометрический	1.00	-
7	335472.85	2217698.87	Картометрический	1.00	-
8	335585.49	2217752.67	Картометрический	1.00	-
9	335625.37	2217768.33	Картометрический	1.00	-
10	335665.92	2217789.09	Картометрический	1.00	-
11	336069.72	2217988.83	Картометрический	1.00	-
12	336311.79	2218106.76	Картометрический	1.00	-
13	336308.90	2218111.13	Картометрический	1.00	-
14	336307.73	2218110.55	Картометрический	1.00	-
15	335802.62	2217866.25	Картометрический	1.00	-
16	335708.52	2217820.32	Картометрический	1.00	-
17	335621.53	2217777.86	Картометрический	1.00	-
18	335473.74	2217705.75	Картометрический	1.00	-
19	335348.06	2217632.84	Картометрический	1.00	-
20	335327.13	2217618.99	Картометрический	1.00	-
21	334938.13	2217351.83	Картометрический	1.00	-
1	334941.25	2217346.60	Картометрический	1.00	-
3. Сведения о характерных точках части (частей) границы объекта					
Обозначение характерных точек части границы	Координаты, м		Метод определения координат характерной точки	Средняя квадратическая погрешность положения характерной точки (Mt), м	Описание обозначения точки на местности (при наличии)
	X	Y			
1	2	3	4	5	6
Часть №					
-	-	-	-	-	-

Раздел 3

Сведения о местоположении измененных (уточненных) границ объекта							
1. Система координат: -							
2. Сведения о характерных точках границ объекта							
Обозначение характерных точек границ	Существующие координаты, м		Измененные (уточненные) координаты, м		Метод определения координат характерной точки	Средняя квадратическая погрешность положения характерной точки (Mt), м	Описание обозначения точки на местности (при наличии)
	X	Y	X	Y			
1	2	3	4	5	6	7	8
-	-	-	-	-	-	-	-
3.Сведения о характерных точках части (частей) границы объекта							
Часть №							
-	-	-	-	-	-	-	-

Раздел 4

План границ объекта



Используемые условные знаки и обозначения:

Масштаб 1:5000

границы территориальной зоны

границы муниципального образования

•1 характерная точка границ территориальной зоны

Заместитель руководителя БУВО «Нормативно-проектный центр»

Подпись _____ А.В. Ромашов Дата « 03 » февраля 2021 г.

Место для оттиска печати (при наличии) лица, составившего описание местоположения границ объекта

ОПИСАНИЕ МЕСТОПОЛОЖЕНИЯ ГРАНИЦ

Зона сельскохозяйственного использования в границах населенного пункта хутора Александровка - СХ1/2

(наименование объекта, местоположение границ которого описано (далее - объект)

Раздел 1

Сведения об объекте		
№ п/п	Характеристики объекта	Описание характеристик
1	2	3
1	Местоположение объекта	Воронежская область, Петропавловский муниципальный район, Новобогородицкое сельское поселение, хутор Александровка
2	Площадь объекта ± величина погрешности определения площади (Р ± Дельта Р)	354345+/-2083 м²
3	Иные характеристики объекта	-

Раздел 2

Сведения о местоположении границ объекта					
1. Система координат: МСК - 36, зона 2					
2. Сведения о характерных точках границ объекта					
Обозначение характерных точек границ	Координаты, м		Метод определения координат характерной точки	Средняя квадратическая погрешность положения характерной точки (Mt), м	Описание обозначения точки на местности (при наличии)
	X	Y			
1	2	3	4	5	6
1	336090.54	2217482.80	Аналитический	0.10	-
2	336070.04	2217497.74	Картометрический	1.00	-
3	336036.81	2217518.55	Картометрический	1.00	-
4	335977.37	2217599.56	Картометрический	1.00	-
5	335932.06	2217580.37	Аналитический	0.10	-
6	335916.40	2217570.48	Аналитический	0.10	-
7	335885.82	2217549.47	Картометрический	1.00	-
8	335833.04	2217554.68	Аналитический	0.10	-
9	335911.87	2217448.68	Аналитический	0.10	-
1	336090.54	2217482.80	Аналитический	0.10	-
10	335009.08	2217231.55	Картометрический	1.00	-
11	335066.50	2217271.14	Картометрический	1.00	-
12	335145.61	2217325.69	Картометрический	1.00	-
13	335184.95	2217352.82	Картометрический	1.00	-
14	335245.35	2217346.78	Картометрический	1.00	-
15	335260.25	2217345.29	Картометрический	1.00	-
16	335277.27	2217355.67	Картометрический	1.00	-
17	335324.91	2217384.70	Картометрический	1.00	-
18	335735.87	2217640.50	Картометрический	1.00	-
19	336097.42	2217807.71	Картометрический	1.00	-
20	336099.80	2217878.34	Картометрический	1.00	-
21	336069.72	2217988.83	Картометрический	1.00	-
22	335665.92	2217789.09	Картометрический	1.00	-
23	335625.37	2217768.33	Картометрический	1.00	-
24	335585.49	2217752.67	Картометрический	1.00	-
25	335472.85	2217698.87	Картометрический	1.00	-
26	335476.54	2217690.76	Аналитический	0.10	-
27	335499.20	2217635.76	Аналитический	0.10	-
28	335453.67	2217611.65	Аналитический	0.10	-
29	335429.56	2217666.87	Аналитический	0.10	-
30	335426.31	2217673.89	Картометрический	1.00	-
31	335395.43	2217656.73	Картометрический	1.00	-
32	335250.85	2217561.74	Картометрический	1.00	-
33	334943.61	2217348.07	Картометрический	1.00	-
34	334941.25	2217346.60	Картометрический	1.00	-

1	2	3	4	5	6
10	335009.08	2217231.55	Картометрический	1.00	-
35	335894.41	2217440.06	Аналитический	0.10	-
36	335849.45	2217486.92	Аналитический	0.10	-
37	335788.24	2217549.27	Аналитический	0.10	-
38	335304.04	2217296.93	Аналитический	0.10	-
39	335287.40	2217325.91	Аналитический	0.10	-
40	335259.07	2217315.97	Аналитический	0.10	-
41	335053.85	2217159.39	Аналитический	0.10	-
42	335080.20	2217116.07	Аналитический	0.10	-
43	335154.08	2217149.30	Аналитический	0.10	-
44	335329.13	2217255.10	Аналитический	0.10	-
45	335400.25	2217131.72	Аналитический	0.10	-
46	335570.54	2217216.28	Аналитический	0.10	-
47	335713.27	2217314.90	Аналитический	0.10	-
35	335894.41	2217440.06	Аналитический	0.10	-

3. Сведения о характерных точках части (частей) границы объекта

Обозначение характерных точек части границы	Координаты, м		Метод определения координат характерной точки	Средняя квадратическая погрешность положения характерной точки (Mt), м	Описание обозначения точки на местности (при наличии)
	X	Y			
1	2	3	4	5	6
Часть №					
-	-	-	-	-	-

Раздел 3

Сведения о местоположении измененных (уточненных) границ объекта							
1. Система координат: -							
2. Сведения о характерных точках границ объекта							
Обозначение характерных точек границ	Существующие координаты, м		Измененные (уточненные) координаты, м		Метод определения координат характерной точки	Средняя квадратическая погрешность положения характерной точки (Mt), м	Описание обозначения точки на местности (при наличии)
	X	Y	X	Y			
1	2	3	4	5	6	7	8
-	-	-	-	-	-	-	-
3.Сведения о характерных точках части (частей) границы объекта							
Часть №							
-	-	-	-	-	-	-	-

Раздел 4

План границ объекта



Масштаб 1:5000

Используемые условные знаки и обозначения:

границы территориальной зоны

характерная точка границ территориальной зоны

Заместитель руководителя БУВО «Нормативно-проектный центр»

Подпись А.В. Романов Дата « 03 » февраля 2021 г.

Место для оттиска печати (при наличии) лица, составившего описание местоположения границ объекта

ОПИСАНИЕ МЕСТОПОЛОЖЕНИЯ ГРАНИЦ

Зона ритуальных объектов хутора Александровка - СН1/2

(наименование объекта, местоположение границ которого описано
(далее - объект)

Раздел 1

Сведения об объекте		
№ п/п	Характеристики объекта	Описание характеристик
1	2	3
1	Местоположение объекта	Воронежская область, Петропавловский муниципальный район, Новобогородицкое сельское поселение, хутор Александровка
2	Площадь объекта ± величина погрешности определения площади (Р ± Дельта Р)	3564+/-209 м²
3	Иные характеристики объекта	-

Раздел 2

Сведения о местоположении границ объекта					
1. Система координат: МСК - 36, зона 2					
2. Сведения о характерных точках границ объекта					
Обозначение характерных точек границ	Координаты, м		Метод определения координат характерной точки	Средняя квадратическая погрешность положения характерной точки (Mt), м	Описание обозначения точки на местности (при наличии)
	X	Y			
1	2	3	4	5	6
1	335453.67	2217611.65	Аналитический	0.10	-
2	335499.20	2217635.76	Аналитический	0.10	-
3	335476.54	2217690.76	Аналитический	0.10	-
4	335472.85	2217698.87	Картометрический	1.00	-
5	335461.57	2217693.49	Картометрический	1.00	-
6	335426.31	2217673.89	Картометрический	1.00	-
7	335429.56	2217666.87	Аналитический	0.10	-
1	335453.67	2217611.65	Аналитический	0.10	-
3. Сведения о характерных точках части (частей) границы объекта					
Обозначение характерных точек части границы	Координаты, м		Метод определения координат характерной точки	Средняя квадратическая погрешность положения характерной точки (Mt), м	Описание обозначения точки на местности (при наличии)
	X	Y			
1	2	3	4	5	6
Часть №					
-	-	-	-	-	-

Раздел 3

Сведения о местоположении измененных (уточненных) границ объекта							
1. Система координат: -							
2. Сведения о характерных точках границ объекта							
Обозначение характерных точек границ	Существующие координаты, м		Измененные (уточненные) координаты, м		Метод определения координат характерной точки	Средняя квадратическая погрешность положения характерной точки (Mt), м	Описание обозначения точки на местности (при наличии)
	X	Y	X	Y			
1	2	3	4	5	6	7	8
-	-	-	-	-	-	-	-
3.Сведения о характерных точках части (частей) границы объекта							
Часть №							
-	-	-	-	-	-	-	-

Раздел 4

План границ объекта

Масштаб 1:2000

Используемые условные знаки и обозначения:

границы территориальной зоны

• 1 характерная точка границ территориальной зоны

Заместитель руководителя БУВО «Нормативно-проектный центр»

Подпись А.В. Ромашов Дата « 03 » февраля 2021 г.

Место для оттиска печати (при наличии) лица, составившего описание местоположения границ объекта

Приложение № 3
к правилам землепользования и застройки
Новобогородицкого сельского поселения
Петропавловского муниципального района
Воронежской области

СВЕДЕНИЯ О ГРАНИЦАХ ТЕРРИТОРИАЛЬНЫХ ЗОН, СОДЕРЖАЩИЕ ГРАФИЧЕСКОЕ ОПИСАНИЕ МЕСТОПОЛОЖЕНИЯ ГРАНИЦ ТЕРРИТОРИАЛЬНЫХ ЗОН, ПЕРЕЧЕНЬ КООРДИНАТ ХАРАКТЕРНЫХ ТОЧЕК ГРАНИЦ ТЕРРИТОРИАЛЬНЫХ ЗОН ХУТОРА ГОНДАРЕВ

ОПИСАНИЕ МЕСТОПОЛОЖЕНИЯ ГРАНИЦ

Зона застройки индивидуальными жилыми домами хутора Гондарев - Ж1/3

(наименование объекта, местоположение границ которого описано
(далее - объект)

Раздел 1

Сведения об объекте		
№ п/п	Характеристики объекта	Описание характеристик
1	2	3
1	Местоположение объекта	Воронежская область, Петропавловский муниципальный район, Новобогородицкое сельское поселение, хутор Гондарев
2	Площадь объекта ± величина погрешности определения площади (Р ± Дельта Р)	198976+/-1561 м²
3	Иные характеристики объекта	-

Раздел 2

Сведения о местоположении границ объекта					
1. Система координат: МСК - 36, зона 2					
2. Сведения о характерных точках границ объекта					
Обозначение характерных точек границ	Координаты, м		Метод определения координат характерной точки	Средняя квадратическая погрешность положения характерной точки (Mt), м	Описание обозначения точки на местности (при наличии)
	X	Y			
1	2	3	4	5	6
1	335195.87	2210330.55	Картометрический	1.00	-
2	335156.70	2210388.79	Картометрический	1.00	-
3	335215.74	2210427.26	Картометрический	1.00	-
4	335218.15	2210455.23	Картометрический	1.00	-
5	335196.15	2210456.80	Картометрический	1.00	-
6	335184.57	2210455.54	Картометрический	1.00	-
7	335166.45	2210485.09	Картометрический	1.00	-
8	335139.01	2210468.72	Картометрический	1.00	-
9	335117.00	2210496.33	Аналитический	0.10	-
10	335151.66	2210527.23	Аналитический	0.10	-
11	335192.56	2210559.83	Аналитический	0.10	-
12	335202.42	2210567.83	Аналитический	0.10	-
13	335176.56	2210602.08	Картометрический	1.00	-
14	335203.95	2210620.29	Картометрический	1.00	-
15	335159.55	2210698.91	Картометрический	1.00	-
16	335044.10	2210664.43	Картометрический	1.00	-
17	335043.33	2210664.95	Картометрический	1.00	-
18	335040.43	2210666.87	Картометрический	1.00	-
19	334919.93	2210568.74	Картометрический	1.00	-
20	334850.92	2210492.08	Картометрический	1.00	-
21	334815.49	2210470.70	Картометрический	1.00	-
22	334794.43	2210452.78	Картометрический	1.00	-
23	334740.65	2210372.83	Картометрический	1.00	-
24	334727.17	2210362.58	Картометрический	1.00	-
25	334553.18	2210309.04	Картометрический	1.00	-
26	334552.36	2210301.41	Картометрический	1.00	-
27	334570.38	2210169.88	Аналитический	0.50	-
28	334593.61	2210187.04	Картометрический	1.00	-
29	334712.78	2210269.36	Картометрический	1.00	-
30	334805.50	2210333.69	Картометрический	1.00	-
31	334915.67	2210412.73	Картометрический	1.00	-
32	334965.69	2210448.16	Картометрический	1.00	-
33	335045.82	2210519.83	Картометрический	1.00	-
34	335063.45	2210517.77	Картометрический	1.00	-
35	335093.87	2210468.20	Картометрический	1.00	-
36	335085.90	2210461.74	Картометрический	1.00	-
37	335112.73	2210422.20	Картометрический	1.00	-

1	2	3	4	5	6
38	335009.49	2210335.65	Картометрический	1.00	-
39	334930.74	2210269.63	Картометрический	1.00	-
40	334853.94	2210200.12	Картометрический	1.00	-
41	334806.82	2210155.86	Картометрический	1.00	-
42	334723.24	2210254.47	Картометрический	1.00	-
43	334604.60	2210171.54	Картометрический	1.00	-
44	334576.92	2210151.10	Картометрический	1.00	-
45	334573.27	2210148.79	Аналитический	0.50	-
46	334635.42	2210074.82	Картометрический	1.00	-
47	334709.34	2209999.84	Картометрический	1.00	-
48	334760.76	2210037.42	Картометрический	1.00	-
49	334814.67	2210087.72	Картометрический	1.00	-
50	334880.98	2210010.15	Картометрический	1.00	-
51	334907.28	2209993.36	Картометрический	1.00	-
52	334956.17	2210029.23	Картометрический	1.00	-
53	334948.35	2210076.63	Картометрический	1.00	-
54	334935.01	2210093.26	Аналитический	0.10	-
55	334957.47	2210118.84	Аналитический	0.10	-
56	334994.80	2210090.45	Картометрический	1.00	-
57	335089.07	2210193.52	Картометрический	1.00	-
1	335195.87	2210330.55	Картометрический	1.00	-

3. Сведения о характерных точках части (частей) границы объекта

Обозначение характерных точек части границы	Координаты, м		Метод определения координат характерной точки	Средняя квадратическая погрешность положения характерной точки (Mt), м	Описание обозначения точки на местности (при наличии)
	X	Y			
1	2	3	4	5	6
Часть №					
-	-	-	-	-	-

Раздел 3

Сведения о местоположении измененных (уточненных) границ объекта							
1. Система координат: -							
2. Сведения о характерных точках границ объекта							
Обозначение характерных точек границ	Существующие координаты, м		Измененные (уточненные) координаты, м		Метод определения координат характерной точки	Средняя квадратическая погрешность положения характерной точки (Mt), м	Описание обозначения точки на местности (при наличии)
	X	Y	X	Y			
1	2	3	4	5	6	7	8
-	-	-	-	-	-	-	-
3.Сведения о характерных точках части (частей) границы объекта							
Часть №							
-	-	-	-	-	-	-	-

Раздел 4

План границ объекта

Масштаб 1:2000

Используемые условные знаки и обозначения:

границы территориальной зоны

•1 характерная точка границы территориальной зоны

Заместитель руководителя БУЮО «Нормативно-проектный центр»

Подпись А.В. Романов Дата «03» февраля 2021 г.

Место для оттиска печати (при наличии) лица, составившего описание местоположения границ объекта

ОПИСАНИЕ МЕСТОПОЛОЖЕНИЯ ГРАНИЦ

Зона улиц, дорог, инженерной и транспортной инфраструктуры хутора Гондарев - ИТ1/3

(наименование объекта, местоположение границ которого описано
(далее - объект)

Раздел 1

Сведения об объекте		
№ п/п	Характеристики объекта	Описание характеристик
1	2	3
1	Местоположение объекта	Воронежская область, Петропавловский муниципальный район, Новобогородицкое сельское поселение, хутор Гондарев
2	Площадь объекта ± величина погрешности определения площади (Р ± Дельта Р)	8943+/-331 м²
3	Иные характеристики объекта	-

Раздел 2

Сведения о местоположении границ объекта					
1. Система координат: МСК - 36, зона 2					
2. Сведения о характерных точках границ объекта					
Обозначение характерных точек границ	Координаты, м		Метод определения координат характерной точки	Средняя квадратическая погрешность положения характерной точки (Mt), м	Описание обозначения точки на местности (при наличии)
	X	Y			
1	2	3	4	5	6
1	334976.88	2210432.80	Картометрический	1.00	-
2	334965.69	2210448.16	Картометрический	1.00	-
3	334915.67	2210412.73	Картометрический	1.00	-
4	334805.50	2210333.69	Картометрический	1.00	-
5	334712.78	2210269.36	Картометрический	1.00	-
6	334593.61	2210187.04	Картометрический	1.00	-
7	334570.38	2210169.88	Аналитический	0.50	-
8	334573.27	2210148.79	Аналитический	0.50	-
9	334576.92	2210151.10	Картометрический	1.00	-
10	334604.60	2210171.54	Картометрический	1.00	-
11	334723.24	2210254.47	Картометрический	1.00	-
12	334816.03	2210320.18	Картометрический	1.00	-
13	334926.56	2210397.16	Картометрический	1.00	-
1	334976.88	2210432.80	Картометрический	1.00	-
3. Сведения о характерных точках части (частей) границы объекта					
Обозначение характерных точек части границы	Координаты, м		Метод определения координат характерной точки	Средняя квадратическая погрешность положения характерной точки (Mt), м	Описание обозначения точки на местности (при наличии)
	X	Y			
1	2	3	4	5	6
Часть №					
-	-	-	-	-	-

Раздел 3

Сведения о местоположении измененных (уточненных) границ объекта							
1. Система координат: -							
2. Сведения о характерных точках границ объекта							
Обозначение характерных точек границ	Существующие координаты, м		Измененные (уточненные) координаты, м		Метод определения координат характерной точки	Средняя квадратическая погрешность положения характерной точки (Mt), м	Описание обозначения точки на местности (при наличии)
	X	Y	X	Y			
1	2	3	4	5	6	7	8
-	-	-	-	-	-	-	-
3.Сведения о характерных точках части (частей) границы объекта							
Часть №							
-	-	-	-	-	-	-	-

Раздел 4

План границ объекта

Масштаб 1:2000

Используемые условные знаки и обозначения:

границы территориальной зоны

•1 характерная точка границ территориальной зоны

Заместитель руководителя БУНО «Нормативно-проектный центр»

Подпись _____ А.В. Ромашов Дата « 03 » февраля 2021 г.

Место для оттиска печати (при наличии) лица, составившего описание местоположения границ объекта

ОПИСАНИЕ МЕСТОПОЛОЖЕНИЯ ГРАНИЦ

Зона сельскохозяйственного использования в границах населенного пункта хутора Гондарев - СХ1/3

(наименование объекта, местоположение границ которого описано (далее - объект)

Раздел 1

Сведения об объекте		
1	Характеристики объекта	Описание характеристик
1	2	3
1	Местоположение объекта	Воронежская область, Петропавловский муниципальный район, Новобогородицкое сельское поселение, хутор Гондарев
2	Площадь объекта ± величина погрешности определения площади (Р ± Дельта Р)	46809 +/- 757 м²
3	Иные характеристики объекта	-

Раздел 2

Сведения о местоположении границ объекта					
1. Система координат: МСК - 36, зона 2					
2. Сведения о характерных точках границ объекта					
Обозначение характерных точек границ	Координаты, м		Метод определения координат характерной точки	Средняя квадратическая погрешность положения характерной точки (Mt), м	Описание обозначения точки на местности (при наличии)
	X	Y			
1	2	3	4	5	6
1	335112.73	2210422.20	Картометрический	1.00	-
2	335085.90	2210461.74	Картометрический	1.00	-
3	335093.87	2210468.20	Картометрический	1.00	-
4	335063.45	2210517.77	Картометрический	1.00	-
5	335045.82	2210519.83	Картометрический	1.00	-
6	334965.69	2210448.16	Картометрический	1.00	-
7	334976.88	2210432.80	Картометрический	1.00	-
8	334926.56	2210397.16	Картометрический	1.00	-
9	334816.03	2210320.18	Картометрический	1.00	-
10	334723.24	2210254.47	Картометрический	1.00	-
11	334806.82	2210155.86	Картометрический	1.00	-
12	334853.94	2210200.12	Картометрический	1.00	-
13	334930.74	2210269.63	Картометрический	1.00	-
14	335009.49	2210335.65	Картометрический	1.00	-
1	335112.73	2210422.20	Картометрический	1.00	-
3. Сведения о характерных точках части (частей) границы объекта					
Обозначение характерных точек части границы	Координаты, м		Метод определения координат характерной точки	Средняя квадратическая погрешность положения характерной точки (Mt), м	Описание обозначения точки на местности (при наличии)
	X	Y			
1	2	3	4	5	6
Часть №					
-	-	-	-	-	-

Раздел 3

Сведения о местоположении измененных (уточненных) границ объекта							
1. Система координат: -							
2. Сведения о характерных точках границ объекта							
Обозначение характерных точек границ	Существующие координаты, м		Измененные (уточненные) координаты, м		Метод определения координат характерной точки	Средняя квадратическая погрешность положения характерной точки (Mt), м	Описание обозначения точки на местности (при наличии)
	X	Y	X	Y			
1	2	3	4	5	6	7	8
-	-	-	-	-	-	-	-
3.Сведения о характерных точках части (частей) границы объекта							
Часть №							
-	-	-	-	-	-	-	-

Раздел 4

План границ объекта

Масштаб 1:2000

Используемые условные знаки и обозначения :

границы территориальной зоны

•1 характерная точка границ территориальной зоны

Заместитель руководителя БУНО «Нормативно-проектный центр»

Подпись А.В. Ромашов Дата « 03 » февраля 2021 г.

Место для оттиска печати (при наличии) лица, составившего описание местоположения границ объекта

Приложение № 4
к правилам землепользования и застройки
Новобогородицкого сельского поселения
Петропавловского муниципального района
Воронежской области

СВЕДЕНИЯ О ГРАНИЦАХ ТЕРРИТОРИАЛЬНЫХ ЗОН, СОДЕРЖАЩИЕ ГРАФИЧЕСКОЕ ОПИСАНИЕ МЕСТОПОЛОЖЕНИЯ ГРАНИЦ ТЕРРИТОРИАЛЬНЫХ ЗОН, ПЕРЕЧЕНЬ КООРДИНАТ ХАРАКТЕРНЫХ ТОЧЕК ГРАНИЦ ТЕРРИТОРИАЛЬНЫХ ЗОН, РАСПОЛОЖЕННЫХ ЗА ГРАНИЦАМИ НАСЕЛЕННЫХ ПУНКТОВ НА ТЕРРИТОРИИ НОВОБОГОРОДИЦКОГО СЕЛЬСКОГО ПОСЕЛЕНИЯ

ОПИСАНИЕ МЕСТОПОЛОЖЕНИЯ ГРАНИЦ

Зона улиц, дорог, инженерной и транспортной инфраструктуры
за границами населенных пунктов - ИТ1

(наименование объекта, местоположение границ которого описано
(далее - объект)

Раздел 1

Сведения об объекте		
№ п/п	Характеристики объекта	Описание характеристик
1	2	3
1	Местоположение объекта	Воронежская область, Петропавловский муниципальный район, Новобогородицкое сельское поселение
2	Площадь объекта ± величина погрешности определения площади (Р ± Дельта Р)	374288+/-10706 м²
3	Иные характеристики объекта	-

Раздел 2

Сведения о местоположении границ объекта					
1. Система координат: МСК - 36, зона 2					
2. Сведения о характерных точках границ объекта					
Обозначение характерных точек границ	Координаты, м		Метод определения координат характерной точки	Средняя квадратическая погрешность положения характерной точки (Mt), м	Описание обозначения точки на местности (при наличии)
	X	Y			
1	2	3	4	5	6
1	334406.59	2208985.19	Аналитический	0.50	-
2	334413.83	2208991.35	Аналитический	0.50	-
3	334231.90	2209130.41	Аналитический	0.50	-
4	334129.74	2209211.90	Аналитический	0.50	-
5	334007.41	2209315.74	Аналитический	0.50	-
6	333836.54	2209452.78	Аналитический	0.50	-
7	333723.89	2209542.40	Аналитический	0.50	-
8	333721.51	2209544.90	Аналитический	0.50	-
9	333718.87	2209548.93	Аналитический	0.50	-
10	333721.12	2209556.60	Аналитический	0.50	-
11	333722.06	2209558.68	Аналитический	0.50	-
12	333751.36	2209602.27	Аналитический	0.50	-
13	333780.23	2209643.87	Аналитический	0.50	-
14	333795.42	2209665.69	Аналитический	0.50	-
15	333802.53	2209675.08	Аналитический	0.50	-
16	333812.28	2209691.90	Аналитический	0.50	-
17	333817.58	2209706.88	Аналитический	0.50	-
18	333821.78	2209722.72	Аналитический	0.50	-
19	333824.38	2209762.99	Аналитический	0.50	-
20	333825.05	2209816.29	Аналитический	0.50	-
21	333827.41	2209843.87	Аналитический	0.50	-
22	333836.84	2209872.64	Аналитический	0.50	-
23	333840.06	2209878.84	Аналитический	0.50	-
24	333843.60	2209883.29	Аналитический	0.50	-
25	333850.89	2209890.77	Аналитический	0.50	-
26	333874.70	2209898.17	Аналитический	0.50	-
27	333902.63	2209902.34	Аналитический	0.50	-
28	334000.93	2209913.62	Аналитический	0.50	-
29	334060.94	2209920.12	Аналитический	0.50	-
30	334142.06	2209926.47	Аналитический	0.50	-
31	334241.87	2209930.65	Аналитический	0.50	-
32	334263.34	2209933.42	Аналитический	0.50	-
33	334291.30	2209939.47	Аналитический	0.50	-
34	334305.09	2209945.07	Аналитический	0.50	-
35	334317.60	2209951.25	Аналитический	0.50	-
36	334332.14	2209962.55	Аналитический	0.50	-

1	2	3	4	5	6
37	334348.69	2209978.88	Аналитический	0.50	-
38	334368.15	2210001.48	Аналитический	0.50	-
39	334415.57	2210052.19	Аналитический	0.50	-
40	334428.16	2210065.52	Аналитический	0.50	-
41	334444.30	2210079.88	Аналитический	0.50	-
42	334457.24	2210089.73	Аналитический	0.50	-
43	334477.02	2210100.40	Аналитический	0.50	-
44	334492.96	2210108.15	Аналитический	0.50	-
45	334533.20	2210125.14	Аналитический	0.50	-
46	334549.24	2210133.59	Аналитический	0.50	-
47	334573.27	2210148.79	Аналитический	0.20	-
48	334570.38	2210169.88	Аналитический	0.20	-
49	334565.64	2210166.38	Аналитический	0.50	-
50	334540.44	2210149.30	Аналитический	0.50	-
51	334525.84	2210141.57	Аналитический	0.50	-
52	334485.89	2210124.71	Аналитический	0.50	-
53	334468.98	2210116.51	Аналитический	0.50	-
54	334448.28	2210105.38	Аналитический	0.50	-
55	334433.13	2210094.00	Аналитический	0.50	-
56	334416.09	2210078.89	Аналитический	0.50	-
57	334402.46	2210064.53	Аналитический	0.50	-
58	334354.95	2210013.73	Аналитический	0.50	-
59	334335.76	2209991.41	Аналитический	0.50	-
60	334320.55	2209976.33	Аналитический	0.50	-
61	334308.75	2209966.95	Аналитический	0.50	-
62	334297.89	2209961.57	Аналитический	0.50	-
63	334286.67	2209956.89	Аналитический	0.50	-
64	334260.63	2209951.22	Аналитический	0.50	-
65	334240.72	2209948.62	Аналитический	0.50	-
66	334141.03	2209944.44	Аналитический	0.50	-
67	334059.31	2209938.05	Аналитический	0.50	-
68	333998.99	2209931.51	Аналитический	0.50	-
69	333963.43	2209926.73	Аналитический	0.50	-
70	333919.10	2209921.99	Аналитический	0.50	-
71	333879.21	2209917.62	Аналитический	0.50	-
72	333852.02	2209910.95	Аналитический	0.50	-
73	333840.97	2209903.69	Аналитический	0.50	-
74	333830.96	2209894.37	Аналитический	0.50	-
75	333821.60	2209880.62	Аналитический	0.50	-
76	333815.97	2209863.18	Аналитический	0.50	-
77	333810.44	2209837.25	Аналитический	0.50	-
78	333808.80	2209807.37	Аналитический	0.50	-
79	333808.04	2209727.26	Аналитический	0.50	-
80	333802.87	2209702.33	Аналитический	0.50	-
81	333794.32	2209686.18	Аналитический	0.50	-
82	333779.26	2209664.96	Аналитический	0.50	-
83	333721.33	2209584.05	Аналитический	0.50	-
84	333709.43	2209565.07	Аналитический	0.50	-

1	2	3	4	5	6
85	333703.52	2209560.72	Аналитический	0.50	-
86	333700.33	2209561.47	Аналитический	0.50	-
87	333696.74	2209563.16	Аналитический	0.50	-
88	333487.75	2209734.00	Аналитический	0.50	-
89	333349.01	2209845.54	Аналитический	0.50	-
90	333029.03	2210098.62	Аналитический	0.50	-
91	332836.38	2210250.84	Аналитический	0.50	-
92	332791.28	2210286.56	Аналитический	0.50	-
93	332695.76	2210362.44	Аналитический	0.50	-
94	332645.45	2210411.69	Аналитический	0.50	-
95	332595.94	2210464.48	Аналитический	0.50	-
96	332293.71	2210803.39	Аналитический	0.50	-
97	332242.92	2210863.61	Аналитический	0.50	-
98	332224.91	2210886.46	Аналитический	0.50	-
99	332218.06	2210897.01	Аналитический	0.50	-
100	332212.61	2210909.68	Аналитический	0.50	-
101	332208.76	2210927.78	Аналитический	0.50	-
102	332207.53	2210969.83	Аналитический	0.50	-
103	332199.32	2211387.03	Аналитический	0.50	-
104	332188.02	2211769.22	Аналитический	0.50	-
105	332180.20	2211988.47	Аналитический	0.50	-
106	332180.80	2212176.47	Аналитический	0.50	-
107	332186.02	2212269.85	Аналитический	0.50	-
108	332209.77	2212325.61	Аналитический	0.50	-
109	332240.95	2212372.41	Аналитический	0.50	-
110	332262.38	2212416.53	Аналитический	0.50	-
111	332379.38	2212624.79	Аналитический	0.50	-
112	332447.39	2212757.17	Аналитический	0.50	-
113	332453.51	2212787.02	Аналитический	0.10	-
114	332440.96	2212805.96	Аналитический	0.50	-
115	332422.77	2212833.42	Аналитический	0.10	-
116	332433.90	2212789.53	Аналитический	0.50	-
117	332429.85	2212763.71	Аналитический	0.50	-
118	332364.19	2212634.41	Аналитический	0.50	-
119	332241.62	2212419.05	Аналитический	0.50	-
120	332226.19	2212383.11	Аналитический	0.50	-
121	332191.78	2212335.21	Аналитический	0.50	-
122	332168.42	2212274.31	Аналитический	0.50	-
123	332163.02	2212175.55	Аналитический	0.50	-
124	332162.49	2211988.93	Аналитический	0.50	-
125	332169.10	2211768.29	Аналитический	0.50	-
126	332180.42	2211386.85	Аналитический	0.50	-
127	332189.70	2210969.84	Аналитический	0.50	-
128	332186.79	2210861.82	Аналитический	0.50	-
129	332186.46	2210656.68	Аналитический	0.50	-
130	332190.66	2210459.93	Аналитический	0.50	-
131	332196.13	2210219.31	Аналитический	0.50	-
132	332205.52	2210225.59	Аналитический	0.50	-

1	2	3	4	5	6
133	332214.01	2210224.99	Аналитический	0.50	-
134	332204.48	2210655.51	Аналитический	0.50	-
135	332204.68	2210861.10	Аналитический	0.50	-
136	332209.85	2210865.04	Аналитический	0.50	-
137	332216.90	2210863.31	Аналитический	0.50	-
138	332228.32	2210851.73	Аналитический	0.50	-
139	332280.03	2210790.69	Аналитический	0.50	-
140	332478.38	2210568.07	Аналитический	0.50	-
141	332574.13	2210461.25	Аналитический	0.50	-
142	332574.53	2210455.84	Аналитический	0.50	-
143	332588.15	2210466.05	Картометрический	5.00	-
144	332668.28	2210377.20	Аналитический	0.50	-
145	332832.67	2210246.53	Аналитический	0.50	-
146	333149.75	2209993.37	Аналитический	0.50	-
147	333889.91	2209402.85	Аналитический	0.50	-
1	334406.59	2208985.19	Аналитический	0.50	-
148	331784.52	2213250.35	Аналитический	0.20	-
149	331716.45	2213341.66	Аналитический	0.20	-
150	331548.16	2213591.85	Аналитический	0.20	-
151	331535.45	2213610.75	Аналитический	0.20	-
152	331543.84	2213622.73	Аналитический	0.10	-
153	331499.36	2213688.32	Аналитический	0.50	-
154	331486.35	2213711.09	Аналитический	0.50	-
155	331471.83	2213746.52	Аналитический	0.50	-
156	331450.04	2213818.32	Аналитический	0.50	-
157	331400.62	2213994.72	Аналитический	0.50	-
158	331335.91	2214206.96	Аналитический	0.50	-
159	331308.27	2214295.87	Аналитический	0.50	-
160	331303.11	2214325.08	Аналитический	0.50	-
161	331301.33	2214355.89	Аналитический	0.50	-
162	331301.78	2214381.12	Аналитический	0.50	-
163	331304.99	2214400.15	Аналитический	0.50	-
164	331312.45	2214429.98	Аналитический	0.50	-
165	331314.82	2214440.58	Аналитический	0.50	-
166	331317.52	2214443.35	Аналитический	0.50	-
167	331323.16	2214443.20	Аналитический	0.50	-
168	331324.02	2214445.19	Аналитический	0.20	-
169	331309.56	2214460.54	Аналитический	0.20	-
170	331378.97	2214603.22	Аналитический	0.20	-
171	331411.62	2214664.38	Аналитический	0.20	-
172	331456.88	2214740.02	Аналитический	0.20	-
173	331502.24	2214797.02	Аналитический	0.20	-
174	331534.22	2214828.54	Аналитический	0.20	-
175	331557.85	2214839.69	Аналитический	0.20	-
176	331640.79	2214840.17	Аналитический	0.20	-
177	331750.08	2214822.18	Аналитический	0.20	-
178	331753.88	2214810.98	Аналитический	0.20	-

1	2	3	4	5	6
179	331763.17	2214811.57	Аналитический	0.50	-
180	331762.97	2214814.06	Аналитический	0.50	-
181	331763.44	2214815.89	Аналитический	0.50	-
182	331766.33	2214817.71	Аналитический	0.50	-
183	331772.64	2214820.58	Аналитический	0.50	-
184	331784.66	2214824.64	Аналитический	0.50	-
185	331805.29	2214838.03	Аналитический	0.50	-
186	331823.61	2214858.70	Аналитический	0.50	-
187	331873.33	2214922.44	Аналитический	0.50	-
188	331938.30	2215009.08	Аналитический	0.50	-
189	332015.15	2215109.90	Аналитический	0.50	-
190	332031.94	2215134.09	Аналитический	0.50	-
191	332047.41	2215164.82	Аналитический	0.50	-
192	332085.55	2215267.29	Аналитический	0.50	-
193	332098.99	2215302.80	Аналитический	0.50	-
194	332106.71	2215319.23	Аналитический	0.50	-
195	332144.70	2215380.05	Аналитический	0.50	-
196	332156.18	2215396.33	Аналитический	0.50	-
197	332160.03	2215401.73	Аналитический	0.50	-
198	332162.07	2215402.89	Аналитический	0.50	-
199	332164.38	2215403.09	Аналитический	0.50	-
200	332166.58	2215402.64	Аналитический	0.50	-
201	332175.06	2215415.76	Аналитический	0.50	-
202	332173.78	2215417.60	Аналитический	0.50	-
203	332173.11	2215419.75	Аналитический	0.50	-
204	332173.38	2215421.71	Аналитический	0.50	-
205	332174.77	2215424.96	Аналитический	0.50	-
206	332190.59	2215447.44	Аналитический	0.50	-
207	332220.53	2215490.37	Аналитический	0.50	-
208	332282.13	2215581.84	Аналитический	0.50	-
209	332310.73	2215625.31	Аналитический	0.50	-
210	332324.39	2215649.83	Аналитический	0.50	-
211	332342.45	2215692.02	Аналитический	0.50	-
212	332359.75	2215737.38	Аналитический	0.50	-
213	332373.70	2215784.91	Аналитический	0.50	-
214	332380.98	2215821.19	Аналитический	0.50	-
215	332395.60	2215894.24	Аналитический	0.50	-
216	332418.30	2216021.00	Аналитический	0.50	-
217	332441.76	2216137.15	Аналитический	0.50	-
218	332463.03	2216231.06	Аналитический	0.50	-
219	332482.91	2216310.47	Аналитический	0.50	-
220	332488.47	2216325.59	Аналитический	0.50	-
221	332495.03	2216340.10	Аналитический	0.50	-
222	332500.47	2216347.10	Аналитический	0.50	-
223	332511.15	2216354.47	Аналитический	0.50	-
224	332533.86	2216364.02	Аналитический	0.50	-
225	332541.78	2216365.77	Аналитический	0.50	-
226	332548.71	2216366.58	Аналитический	0.50	-

1	2	3	4	5	6
227	332556.45	2216366.40	Аналитический	0.50	-
228	332568.84	2216366.53	Аналитический	0.50	-
229	332606.40	2216364.50	Аналитический	0.50	-
230	332624.80	2216361.31	Аналитический	0.50	-
231	332635.62	2216358.94	Аналитический	0.50	-
232	332646.37	2216355.82	Аналитический	0.50	-
233	332659.13	2216351.99	Аналитический	0.50	-
234	332668.78	2216348.68	Аналитический	0.50	-
235	332686.64	2216342.62	Аналитический	0.50	-
236	332715.30	2216328.09	Аналитический	0.50	-
237	332729.65	2216321.03	Аналитический	0.50	-
238	332765.30	2216301.87	Аналитический	0.50	-
239	332791.82	2216287.61	Аналитический	0.50	-
240	332836.08	2216262.24	Аналитический	0.50	-
241	332857.91	2216249.88	Аналитический	0.50	-
242	332929.25	2216209.76	Аналитический	0.50	-
243	332948.79	2216198.59	Аналитический	0.50	-
244	332952.71	2216196.25	Аналитический	0.50	-
245	332955.22	2216194.58	Аналитический	0.50	-
246	332956.46	2216192.21	Аналитический	0.50	-
247	332956.09	2216189.60	Аналитический	0.50	-
248	332970.18	2216181.86	Аналитический	0.50	-
249	332972.53	2216183.00	Аналитический	0.50	-
250	332975.59	2216182.69	Аналитический	0.50	-
251	332978.27	2216180.81	Аналитический	0.50	-
252	333187.29	2216061.35	Аналитический	0.50	-
253	333246.90	2216028.24	Аналитический	0.50	-
254	333292.07	2216003.76	Аналитический	0.50	-
255	333321.05	2215989.62	Аналитический	0.50	-
256	333349.57	2215988.65	Аналитический	0.50	-
257	333359.26	2215987.38	Аналитический	0.50	-
258	333360.88	2215986.48	Аналитический	0.50	-
259	333360.98	2215984.31	Аналитический	0.50	-
260	333359.71	2215982.23	Аналитический	0.50	-
261	333372.82	2215973.07	Аналитический	0.50	-
262	333418.29	2216024.25	Аналитический	0.50	-
263	333434.67	2216042.32	Аналитический	0.50	-
264	333609.11	2216240.78	Аналитический	0.50	-
265	333692.27	2216338.29	Аналитический	0.50	-
266	333718.70	2216366.72	Аналитический	0.50	-
267	333737.65	2216381.89	Аналитический	0.50	-
268	333762.16	2216404.55	Аналитический	0.50	-
269	333835.15	2216467.94	Аналитический	0.50	-
270	333936.61	2216556.39	Аналитический	0.50	-
271	334043.51	2216645.27	Аналитический	0.50	-
272	334220.72	2216789.47	Аналитический	0.50	-
273	334559.65	2217070.21	Аналитический	0.50	-
274	334575.06	2217084.85	Аналитический	0.50	-

1	2	3	4	5	6
275	334593.13	2217100.42	Аналитический	0.50	-
276	334597.39	2217103.17	Аналитический	0.50	-
277	334599.03	2217103.17	Аналитический	0.50	-
278	334601.00	2217102.52	Аналитический	0.50	-
279	334602.73	2217101.31	Аналитический	0.50	-
280	334613.91	2217109.64	Аналитический	0.50	-
281	334613.40	2217112.10	Аналитический	0.50	-
282	334613.79	2217113.74	Аналитический	0.50	-
283	334616.98	2217116.98	Аналитический	0.50	-
284	334619.27	2217118.83	Аналитический	0.50	-
285	334621.81	2217120.85	Аналитический	0.50	-
286	334655.01	2217147.35	Аналитический	0.50	-
287	334920.99	2217332.34	Аналитический	0.50	-
288	334924.90	2217335.42	Аналитический	0.50	-
289	334927.03	2217336.73	Аналитический	0.50	-
290	334928.43	2217336.79	Аналитический	0.50	-
291	334930.83	2217334.55	Аналитический	0.50	-
292	334939.36	2217340.20	Аналитический	0.50	-
293	334938.65	2217342.94	Аналитический	0.50	-
294	334939.16	2217344.88	Аналитический	0.50	-
295	334940.87	2217346.36	Аналитический	0.50	-
296	334941.25	2217346.60	Аналитический	0.20	-
297	334938.13	2217351.83	Аналитический	0.20	-
298	335327.13	2217618.99	Аналитический	0.20	-
299	335348.06	2217632.84	Аналитический	0.20	-
300	335473.74	2217705.75	Аналитический	0.20	-
301	335621.53	2217777.86	Аналитический	0.20	-
302	335708.52	2217820.32	Аналитический	0.20	-
303	335802.62	2217866.25	Аналитический	0.20	-
304	336307.73	2218110.55	Аналитический	0.20	-
305	336308.90	2218111.13	Аналитический	0.20	-
306	336303.47	2218119.34	Аналитический	0.50	-
307	336261.06	2218098.44	Аналитический	0.50	-
308	336158.02	2218049.50	Аналитический	0.50	-
309	336128.96	2218035.67	Аналитический	0.50	-
310	336067.72	2218005.73	Аналитический	0.50	-
311	335987.20	2217967.05	Аналитический	0.50	-
312	335778.17	2217864.82	Аналитический	0.50	-
313	335710.79	2217832.11	Аналитический	0.50	-
314	335632.16	2217797.07	Аналитический	0.50	-
315	335578.53	2217768.74	Аналитический	0.50	-
316	335515.70	2217737.94	Аналитический	0.50	-
317	335471.14	2217715.59	Аналитический	0.50	-
318	335429.34	2217693.19	Аналитический	0.50	-
319	335379.70	2217665.07	Аналитический	0.50	-
320	335308.73	2217619.58	Аналитический	0.50	-
321	334921.13	2217352.71	Аналитический	0.50	-
322	334871.38	2217318.32	Аналитический	0.50	-

1	2	3	4	5	6
323	334609.71	2217135.62	Аналитический	0.50	-
324	334594.48	2217125.04	Аналитический	0.50	-
325	334572.09	2217107.73	Аналитический	0.50	-
326	334569.53	2217107.85	Аналитический	0.50	-
327	334566.58	2217109.50	Аналитический	0.50	-
328	334557.83	2217101.26	Аналитический	0.50	-
329	334558.09	2217099.02	Аналитический	0.50	-
330	334558.25	2217097.44	Аналитический	0.50	-
331	334557.94	2217095.87	Аналитический	0.50	-
332	334557.24	2217094.18	Аналитический	0.50	-
333	334556.27	2217092.57	Аналитический	0.50	-
334	334554.77	2217091.23	Аналитический	0.50	-
335	334551.41	2217088.44	Аналитический	0.50	-
336	334544.97	2217085.16	Аналитический	0.50	-
337	334033.35	2216658.03	Аналитический	0.50	-
338	333926.23	2216568.70	Аналитический	0.50	-
339	333825.90	2216483.40	Аналитический	0.50	-
340	333748.66	2216416.35	Аналитический	0.50	-
341	333723.92	2216394.13	Аналитический	0.50	-
342	333679.41	2216347.65	Аналитический	0.50	-
343	333598.57	2216252.67	Аналитический	0.50	-
344	333423.70	2216050.89	Аналитический	0.50	-
345	333406.38	2216033.18	Аналитический	0.50	-
346	333393.67	2216023.70	Аналитический	0.50	-
347	333367.56	2216011.23	Аналитический	0.50	-
348	333346.86	2216008.30	Аналитический	0.50	-
349	333326.78	2216009.26	Аналитический	0.50	-
350	333299.57	2216020.51	Аналитический	0.50	-
351	333254.18	2216045.17	Аналитический	0.50	-
352	333203.29	2216073.75	Аналитический	0.50	-
353	333042.13	2216165.86	Аналитический	0.50	-
354	333034.56	2216157.66	Аналитический	0.50	-
355	332960.00	2216213.21	Аналитический	0.50	-
356	332959.23	2216212.73	Аналитический	0.50	-
357	332957.23	2216212.21	Аналитический	0.50	-
358	332955.13	2216213.66	Аналитический	0.50	-
359	332948.14	2216218.49	Аналитический	0.50	-
360	332720.43	2216347.61	Аналитический	0.50	-
361	332691.82	2216362.01	Аналитический	0.50	-
362	332662.51	2216372.60	Аналитический	0.50	-
363	332617.40	2216381.94	Аналитический	0.50	-
364	332557.70	2216386.86	Аналитический	0.50	-
365	332521.57	2216382.09	Аналитический	0.50	-
366	332506.32	2216375.16	Аналитический	0.50	-
367	332496.34	2216368.06	Аналитический	0.50	-
368	332485.52	2216360.08	Аналитический	0.50	-
369	332476.25	2216346.45	Аналитический	0.50	-
370	332464.23	2216318.89	Аналитический	0.50	-

1	2	3	4	5	6
371	332443.67	2216238.16	Аналитический	0.50	-
372	332423.57	2216113.28	Аналитический	0.50	-
373	332376.93	2215897.90	Аналитический	0.50	-
374	332364.22	2215826.98	Аналитический	0.50	-
375	332356.66	2215787.87	Аналитический	0.50	-
376	332343.76	2215743.84	Аналитический	0.50	-
377	332327.26	2215700.43	Аналитический	0.50	-
378	332310.58	2215659.95	Аналитический	0.50	-
379	332296.76	2215634.78	Аналитический	0.50	-
380	332270.47	2215595.13	Аналитический	0.50	-
381	332144.64	2215415.00	Аналитический	0.50	-
382	332093.18	2215327.51	Аналитический	0.50	-
383	332083.60	2215310.95	Аналитический	0.50	-
384	332068.11	2215273.69	Аналитический	0.50	-
385	332031.08	2215169.83	Аналитический	0.50	-
386	332017.59	2215143.72	Аналитический	0.50	-
387	332000.25	2215120.64	Аналитический	0.50	-
388	331935.56	2215034.77	Аналитический	0.50	-
389	331857.61	2214931.10	Аналитический	0.50	-
390	331811.64	2214871.64	Аналитический	0.50	-
391	331794.17	2214855.11	Аналитический	0.50	-
392	331776.19	2214845.01	Аналитический	0.50	-
393	331766.50	2214842.95	Аналитический	0.50	-
394	331762.12	2214843.83	Аналитический	0.50	-
395	331758.72	2214845.67	Аналитический	0.50	-
396	331756.99	2214848.13	Аналитический	0.50	-
397	331750.34	2214863.66	Аналитический	0.50	-
398	331695.03	2215016.77	Аналитический	0.50	-
399	331652.80	2215154.86	Аналитический	0.50	-
400	331553.08	2215479.95	Аналитический	0.50	-
401	331516.04	2215588.68	Аналитический	0.50	-
402	331504.73	2215615.74	Аналитический	0.50	-
403	331483.64	2215660.53	Аналитический	0.50	-
404	331417.04	2215790.11	Аналитический	0.50	-
405	331323.83	2215966.57	Аналитический	0.50	-
406	331122.76	2216352.24	Аналитический	0.50	-
407	331016.55	2216557.11	Аналитический	0.50	-
408	330898.57	2216782.87	Аналитический	0.50	-
409	330772.47	2217027.76	Аналитический	0.50	-
410	330771.11	2217031.38	Аналитический	0.50	-
411	330771.11	2217035.63	Аналитический	0.50	-
412	330771.75	2217039.25	Аналитический	0.50	-
413	330765.50	2217049.48	Аналитический	0.50	-
414	330763.06	2217049.48	Аналитический	0.50	-
415	330761.25	2217050.57	Аналитический	0.50	-
416	330758.26	2217053.55	Аналитический	0.50	-
417	330725.22	2217122.54	Аналитический	0.50	-
418	330646.78	2217275.98	Аналитический	0.50	-

1	2	3	4	5	6
419	330508.69	2217544.38	Аналитический	0.50	-
420	330308.96	2217937.40	Аналитический	0.50	-
421	330287.71	2217973.49	Аналитический	0.50	-
422	330227.26	2218090.31	Аналитический	0.50	-
423	330226.18	2218095.47	Аналитический	0.50	-
424	330228.08	2218103.70	Аналитический	0.50	-
425	330221.47	2218112.84	Аналитический	0.50	-
426	330220.17	2218112.44	Аналитический	0.50	-
427	330217.89	2218112.16	Аналитический	0.50	-
428	330215.93	2218112.70	Аналитический	0.50	-
429	330137.16	2218270.88	Аналитический	0.50	-
430	330123.02	2218296.54	Аналитический	0.50	-
431	330095.14	2218343.69	Аналитический	0.50	-
432	330074.82	2218373.05	Аналитический	0.50	-
433	330018.05	2218444.04	Аналитический	0.50	-
434	329893.16	2218599.72	Аналитический	0.50	-
435	329791.82	2218726.01	Аналитический	0.50	-
436	329674.15	2218874.72	Аналитический	0.50	-
437	329667.04	2218883.62	Аналитический	0.50	-
438	329660.59	2218881.46	Аналитический	0.50	-
439	329650.99	2218876.67	Аналитический	0.50	-
440	329651.28	2218875.96	Аналитический	0.50	-
441	329651.83	2218872.25	Аналитический	0.50	-
442	329651.37	2218870.26	Аналитический	0.50	-
443	329659.61	2218855.14	Аналитический	0.50	-
444	329664.22	2218856.05	Аналитический	0.50	-
445	329667.39	2218855.96	Аналитический	0.50	-
446	329670.65	2218852.52	Аналитический	0.50	-
447	329735.17	2218770.90	Аналитический	0.50	-
448	329884.77	2218579.29	Аналитический	0.50	-
449	329966.83	2218476.62	Аналитический	0.50	-
450	330055.87	2218366.22	Аналитический	0.50	-
451	330082.92	2218328.58	Аналитический	0.50	-
452	330112.16	2218279.71	Аналитический	0.50	-
453	330113.60	2218276.17	Аналитический	0.50	-
454	330113.86	2218273.40	Аналитический	0.50	-
455	330113.06	2218270.12	Аналитический	0.50	-
456	330117.59	2218255.82	Аналитический	0.50	-
457	330120.84	2218255.82	Аналитический	0.50	-
458	330124.83	2218252.20	Аналитический	0.50	-
459	330294.08	2217922.03	Аналитический	0.50	-
460	330309.61	2217888.42	Аналитический	0.50	-
461	330432.95	2217649.81	Аналитический	0.50	-
462	330546.51	2217428.19	Аналитический	0.50	-
463	330677.73	2217169.92	Аналитический	0.50	-
464	330744.15	2217048.30	Аналитический	0.50	-
465	330745.41	2217044.14	Аналитический	0.50	-
466	330745.23	2217040.70	Аналитический	0.50	-

1	2	3	4	5	6
467	330744.15	2217036.36	Аналитический	0.50	-
468	330750.20	2217022.61	Аналитический	0.50	-
469	330755.37	2217020.61	Аналитический	0.50	-
470	330758.45	2217015.15	Аналитический	0.50	-
471	330806.41	2216921.25	Аналитический	0.50	-
472	330863.60	2216806.87	Аналитический	0.50	-
473	330999.76	2216548.39	Аналитический	0.50	-
474	331105.45	2216343.35	Аналитический	0.50	-
475	331308.27	2215954.26	Аналитический	0.50	-
476	331381.93	2215812.19	Аналитический	0.50	-
477	331466.45	2215649.67	Аналитический	0.50	-
478	331486.90	2215610.40	Аналитический	0.50	-
479	331500.29	2215576.64	Аналитический	0.50	-
480	331533.77	2215472.31	Аналитический	0.50	-
481	331679.29	2215006.69	Аналитический	0.50	-
482	331730.39	2214858.10	Аналитический	0.50	-
483	331731.05	2214852.44	Аналитический	0.50	-
484	331730.96	2214845.74	Аналитический	0.50	-
485	331728.42	2214843.84	Аналитический	0.50	-
486	331723.08	2214841.40	Аналитический	0.50	-
487	331717.37	2214839.14	Аналитический	0.50	-
488	331698.15	2214839.33	Аналитический	0.50	-
489	331601.18	2214849.31	Аналитический	0.50	-
490	331568.21	2214848.40	Аналитический	0.50	-
491	331549.00	2214845.69	Аналитический	0.50	-
492	331530.24	2214836.76	Аналитический	0.50	-
493	331509.49	2214818.44	Аналитический	0.50	-
494	331488.82	2214796.52	Аналитический	0.50	-
495	331460.82	2214761.20	Аналитический	0.50	-
496	331448.58	2214744.34	Аналитический	0.50	-
497	331412.09	2214685.23	Аналитический	0.50	-
498	331387.57	2214638.33	Аналитический	0.50	-
499	331372.46	2214607.22	Картометрический	0.10	-
500	331332.33	2214524.55	Аналитический	0.50	-
501	331305.68	2214468.83	Аналитический	0.50	-
502	331294.53	2214427.33	Аналитический	0.50	-
503	331285.32	2214383.95	Аналитический	0.50	-
504	331285.18	2214356.43	Аналитический	0.50	-
505	331286.23	2214324.85	Аналитический	0.50	-
506	331292.35	2214291.09	Аналитический	0.50	-
507	331320.19	2214202.83	Аналитический	0.50	-
508	331384.38	2213991.09	Аналитический	0.50	-
509	331433.68	2213813.56	Аналитический	0.50	-
510	331455.72	2213742.35	Аналитический	0.50	-
511	331471.05	2213705.58	Аналитический	0.50	-
512	331485.33	2213678.29	Аналитический	0.50	-
513	331523.47	2213622.46	Картометрический	0.10	-
514	331533.56	2213607.69	Аналитический	0.50	-

1	2	3	4	5	6
515	331533.75	2213592.72	Аналитический	0.50	-
516	331528.36	2213577.59	Аналитический	0.50	-
517	331490.99	2213497.14	Аналитический	0.50	-
518	331471.46	2213453.54	Аналитический	0.50	-
519	331457.96	2213422.43	Аналитический	0.50	-
520	331432.66	2213363.31	Аналитический	0.50	-
521	331391.92	2213270.11	Аналитический	0.50	-
522	331320.61	2213109.57	Аналитический	0.50	-
523	331274.14	2213004.60	Аналитический	0.50	-
524	331218.91	2212882.37	Аналитический	0.50	-
525	331213.20	2212876.25	Аналитический	0.50	-
526	331204.71	2212877.22	Аналитический	0.50	-
527	331199.00	2212865.11	Аналитический	0.50	-
528	331205.76	2212858.98	Аналитический	0.50	-
529	331171.51	2212812.21	Аналитический	0.50	-
530	331137.16	2212784.08	Аналитический	0.50	-
531	331119.25	2212770.72	Аналитический	0.50	-
532	331101.42	2212755.97	Аналитический	0.50	-
533	331043.65	2212725.62	Аналитический	0.50	-
534	330975.72	2212704.60	Аналитический	0.50	-
535	330886.35	2212692.63	Аналитический	0.50	-
536	330466.23	2212634.72	Аналитический	0.50	-
537	330072.27	2212581.27	Аналитический	0.50	-
538	329755.58	2212538.02	Аналитический	0.50	-
539	329674.28	2212523.08	Аналитический	0.50	-
540	328979.72	2212364.54	Аналитический	0.50	-
541	328804.25	2212325.69	Аналитический	0.50	-
542	328779.08	2212318.01	Аналитический	0.50	-
543	328785.59	2212312.15	Аналитический	0.50	-
544	328800.24	2212302.16	Аналитический	0.50	-
545	328817.27	2212306.56	Аналитический	0.50	-
546	328843.53	2212313.44	Аналитический	0.50	-
547	328983.98	2212346.02	Аналитический	0.50	-
548	329603.19	2212487.16	Аналитический	0.50	-
549	329758.78	2212519.29	Аналитический	0.50	-
550	330073.00	2212561.96	Аналитический	0.50	-
551	330468.27	2212615.17	Аналитический	0.50	-
552	330886.73	2212672.18	Аналитический	0.50	-
553	330981.13	2212685.64	Аналитический	0.50	-
554	331008.16	2212691.33	Аналитический	0.50	-
555	331051.06	2212702.35	Аналитический	0.50	-
556	331111.02	2212728.77	Аналитический	0.50	-
557	331136.05	2212746.27	Аналитический	0.50	-
558	331153.39	2212758.57	Аналитический	0.50	-
559	331173.83	2212780.84	Аналитический	0.50	-
560	331186.67	2212794.71	Аналитический	0.50	-
561	331195.28	2212807.25	Аналитический	0.50	-
562	331208.58	2212826.82	Аналитический	0.50	-

1	2	3	4	5	6
563	331217.72	2212840.64	Аналитический	0.50	-
564	331238.40	2212881.85	Аналитический	0.50	-
565	331292.55	2212996.94	Аналитический	0.50	-
566	331339.56	2213102.09	Аналитический	0.50	-
567	331411.71	2213259.76	Аналитический	0.50	-
568	331451.80	2213356.65	Аналитический	0.50	-
569	331468.51	2213393.40	Аналитический	0.50	-
570	331480.20	2213420.68	Аналитический	0.50	-
571	331485.77	2213435.71	Аналитический	0.50	-
572	331497.46	2213461.33	Аналитический	0.50	-
573	331510.95	2213493.46	Аналитический	0.50	-
574	331542.64	2213562.57	Аналитический	0.50	-
575	331551.89	2213569.49	Аналитический	0.50	-
576	331567.37	2213549.22	Аналитический	0.50	-
577	331571.44	2213552.24	Аналитический	0.50	-
578	331613.08	2213491.31	Аналитический	0.50	-
579	331727.05	2213322.15	Аналитический	0.50	-
580	331762.17	2213273.83	Аналитический	0.50	-
581	331783.28	2213251.37	Аналитический	0.50	-
148	331784.52	2213250.35	Аналитический	0.20	-

3. Сведения о характерных точках части (частей) границы объекта

Обозначение характерных точек части границы	Координаты, м		Метод определения координат характерной точки	Средняя квадратическая погрешность положения характерной точки (Mt), м	Описание обозначения точки на местности (при наличии)
	X	Y			
1	2	3	4	5	6
Часть №					
-	-	-	-	-	-

Раздел 3

Сведения о местоположении измененных (уточненных) границ объекта							
1. Система координат: -							
2. Сведения о характерных точках границ объекта							
Обозначение характерных точек границ	Существующие координаты, м		Измененные (уточненные) координаты, м		Метод определения координат характерной точки	Средняя квадратическая погрешность положения характерной точки (Mt), м	Описание обозначения точки на местности (при наличии)
	X	Y	X	Y			
1	2	3	4	5	6	7	8
-	-	-	-	-	-	-	-
3.Сведения о характерных точках части (частей) границы объекта							
Часть №							
-	-	-	-	-	-	-	-

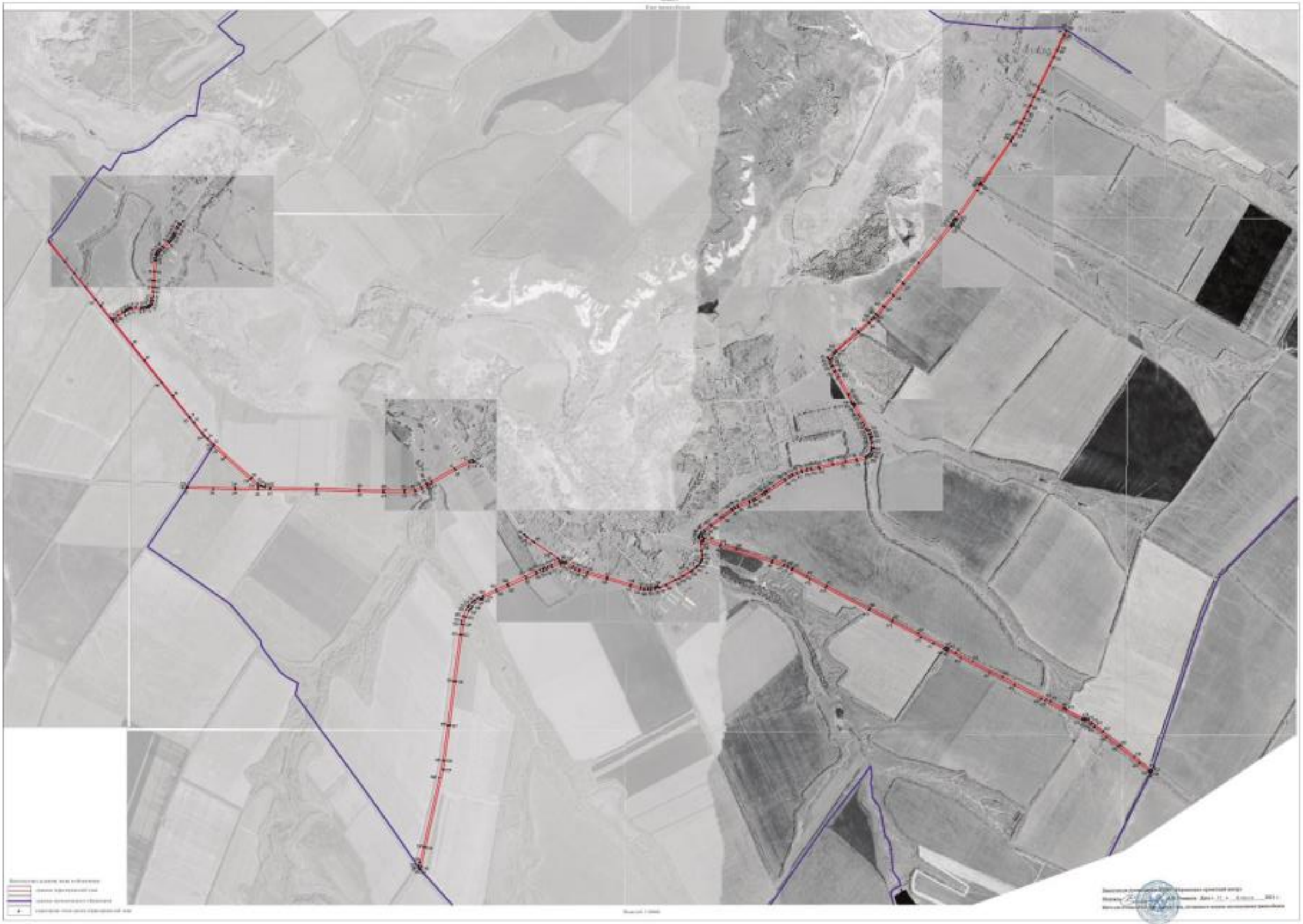

ОПИСАНИЕ МЕСТОПОЛОЖЕНИЯ ГРАНИЦ

Зона сельскохозяйственного производства за границами населенных пунктов - СХ2

(наименование объекта, местоположение границ которого описано
(далее - объект)

Раздел 1

Сведения об объекте		
№ п/п	Характеристики объекта	Описание характеристик
1	2	3
1	Местоположение объекта	Воронежская область, Петропавловский муниципальный район, Новобогородицкое сельское поселение
2	Площадь объекта ± величина погрешности определения площади (Р ± Дельта Р)	516663+/-2516 м²
3	Иные характеристики объекта	-

Раздел 2

Сведения о местоположении границ объекта					
1. Система координат: МСК - 36, зона 2					
2. Сведения о характерных точках границ объекта					
Обозначение характерных точек границ	Координаты, м		Метод определения координат характерной точки	Средняя квадратическая погрешность положения характерной точки (Mt), м	Описание обозначения точки на местности (при наличии)
	X	Y			
1	2	3	4	5	6
1	333067.66	2212116.15	Картометрический	1.00	-
2	333238.36	2212200.79	Картометрический	1.00	-
3	333213.64	2212267.74	Картометрический	1.00	-
4	332994.49	2212450.75	Картометрический	1.00	-
5	332823.24	2212554.11	Картометрический	1.00	-
6	332757.90	2212585.04	Картометрический	1.00	-
7	332459.22	2212778.97	Картометрический	1.00	-
8	332447.39	2212757.17	Аналитический	0.50	-
9	332379.38	2212624.79	Аналитический	0.50	-
10	332354.63	2212576.00	Картометрический	1.00	-
11	332664.25	2212395.75	Картометрический	1.00	-
12	332754.68	2212357.95	Картометрический	1.00	-
13	332798.63	2212318.94	Картометрический	1.00	-
14	332835.42	2212231.40	Картометрический	1.00	-
15	332881.69	2212131.51	Картометрический	1.00	-
16	332961.55	2212109.96	Картометрический	1.00	-
17	333019.40	2212189.64	Картометрический	1.00	-
1	333067.66	2212116.15	Картометрический	1.00	-
18	331575.26	2213418.49	Картометрический	1.00	-
19	331595.89	2213456.09	Картометрический	1.00	-
20	331609.83	2213482.79	Картометрический	1.00	-
21	331575.15	2213523.97	Картометрический	1.00	-
22	331578.88	2213530.87	Картометрический	1.00	-
23	331551.48	2213565.68	Картометрический	1.00	-
24	331542.64	2213562.57	Аналитический	0.50	-
25	331510.95	2213493.46	Аналитический	0.50	-
26	331497.46	2213461.33	Аналитический	0.50	-
27	331485.77	2213435.71	Аналитический	0.50	-
28	331553.51	2213398.29	Картометрический	1.00	-
29	331569.68	2213421.64	Картометрический	1.00	-
18	331575.26	2213418.49	Картометрический	1.00	-
30	331543.84	2213622.73	Аналитический	0.10	-
31	331683.17	2213821.64	Аналитический	0.10	-
32	331653.18	2213883.28	Картометрический	1.00	-

1	2	3	4	5	6
33	331634.40	2213910.27	Картометрический	1.00	-
34	331560.65	2213931.01	Картометрический	1.00	-
35	331509.50	2213875.47	Картометрический	1.00	-
36	331475.65	2213922.33	Картометрический	1.00	-
37	331430.10	2213889.52	Картометрический	1.00	-
38	331450.04	2213818.32	Аналитический	0.50	-
39	331471.83	2213746.52	Аналитический	0.50	-
40	331486.35	2213711.09	Аналитический	0.50	-
41	331499.36	2213688.32	Аналитический	0.50	-
30	331543.84	2213622.73	Аналитический	0.10	-
42	331431.75	2213529.35	Картометрический	1.00	-
43	331508.96	2213609.14	Картометрический	1.00	-
44	331523.47	2213622.46	Картометрический	1.00	-
45	331485.33	2213678.29	Аналитический	0.50	-
46	331471.05	2213705.58	Аналитический	0.50	-
47	331455.72	2213742.35	Аналитический	0.50	-
48	331433.68	2213813.56	Аналитический	0.50	-
49	331384.38	2213991.09	Аналитический	0.50	-
50	331320.19	2214202.83	Аналитический	0.50	-
51	331292.35	2214291.09	Аналитический	0.50	-
52	331286.23	2214324.85	Аналитический	0.50	-
53	331285.18	2214356.43	Аналитический	0.50	-
54	331285.32	2214383.95	Аналитический	0.50	-
55	331294.53	2214427.33	Аналитический	0.50	-
56	331305.68	2214468.83	Аналитический	0.50	-
57	331332.33	2214524.55	Аналитический	0.50	-
58	331372.46	2214607.22	Картометрический	1.00	-
59	331296.34	2214627.91	Картометрический	1.00	-
60	331148.63	2214809.65	Картометрический	1.00	-
61	331061.33	2214741.04	Картометрический	1.00	-
62	331139.44	2214634.95	Картометрический	1.00	-
63	331024.06	2214521.38	Картометрический	1.00	-
64	331097.33	2214451.79	Картометрический	1.00	-
65	331130.46	2214421.31	Картометрический	1.00	-
66	331107.89	2214399.02	Картометрический	1.00	-
67	331099.72	2214405.65	Картометрический	1.00	-
68	331005.94	2214278.90	Аналитический	0.30	-
69	331068.97	2214231.64	Аналитический	0.30	-
70	331179.42	2214165.76	Аналитический	0.30	-
71	331294.40	2214099.13	Аналитический	0.30	-
72	331277.89	2213877.40	Картометрический	1.00	-
73	331309.55	2213881.05	Аналитический	0.10	-
74	331336.61	2213786.48	Аналитический	0.10	-
75	331349.17	2213749.23	Картометрический	1.00	-
76	331239.54	2213655.17	Картометрический	1.00	-
77	331249.86	2213649.47	Картометрический	1.00	-
78	331289.74	2213623.22	Картометрический	1.00	-

1	2	3	4	5	6
79	331309.64	2213610.12	Картометрический	1.00	-
80	331384.00	2213560.73	Картометрический	1.00	-
42	331431.75	2213529.35	Картометрический	1.00	-
81	333428.22	2215637.61	Картометрический	1.00	-
82	333468.83	2215698.90	Картометрический	1.00	-
83	333383.29	2215752.34	Картометрический	1.00	-
84	333339.28	2215693.11	Картометрический	1.00	-
81	333428.22	2215637.61	Картометрический	1.00	-
85	335538.08	2217778.20	Аналитический	0.10	-
86	335680.56	2217851.00	Аналитический	0.10	-
87	335589.48	2218029.10	Аналитический	0.10	-
88	335447.00	2217956.30	Аналитический	0.10	-
85	335538.08	2217778.20	Аналитический	0.10	-

3. Сведения о характерных точках части (частей) границы объекта

Обозначение характерных точек части границы	Координаты, м		Метод определения координат характерной точки	Средняя квадратическая погрешность положения характерной точки (Mt), м	Описание обозначения точки на местности (при наличии)
	X	Y			
1	2	3	4	5	6
Часть №					
-	-	-	-	-	-

Раздел 3

Сведения о местоположении измененных (уточненных) границ объекта							
1. Система координат: -							
2. Сведения о характерных точках границ объекта							
Обозначение характерных точек границ	Существующие координаты, м		Измененные (уточненные) координаты, м		Метод определения координат характерной точки	Средняя квадратическая погрешность положения характерной точки (Mt), м	Описание обозначения точки на местности (при наличии)
	X	Y	X	Y			
1	2	3	4	5	6	7	8
-	-	-	-	-	-	-	-
3.Сведения о характерных точках части (частей) границы объекта							
Часть №							
-	-	-	-	-	-	-	-

Рисунок 4

План границ объекта

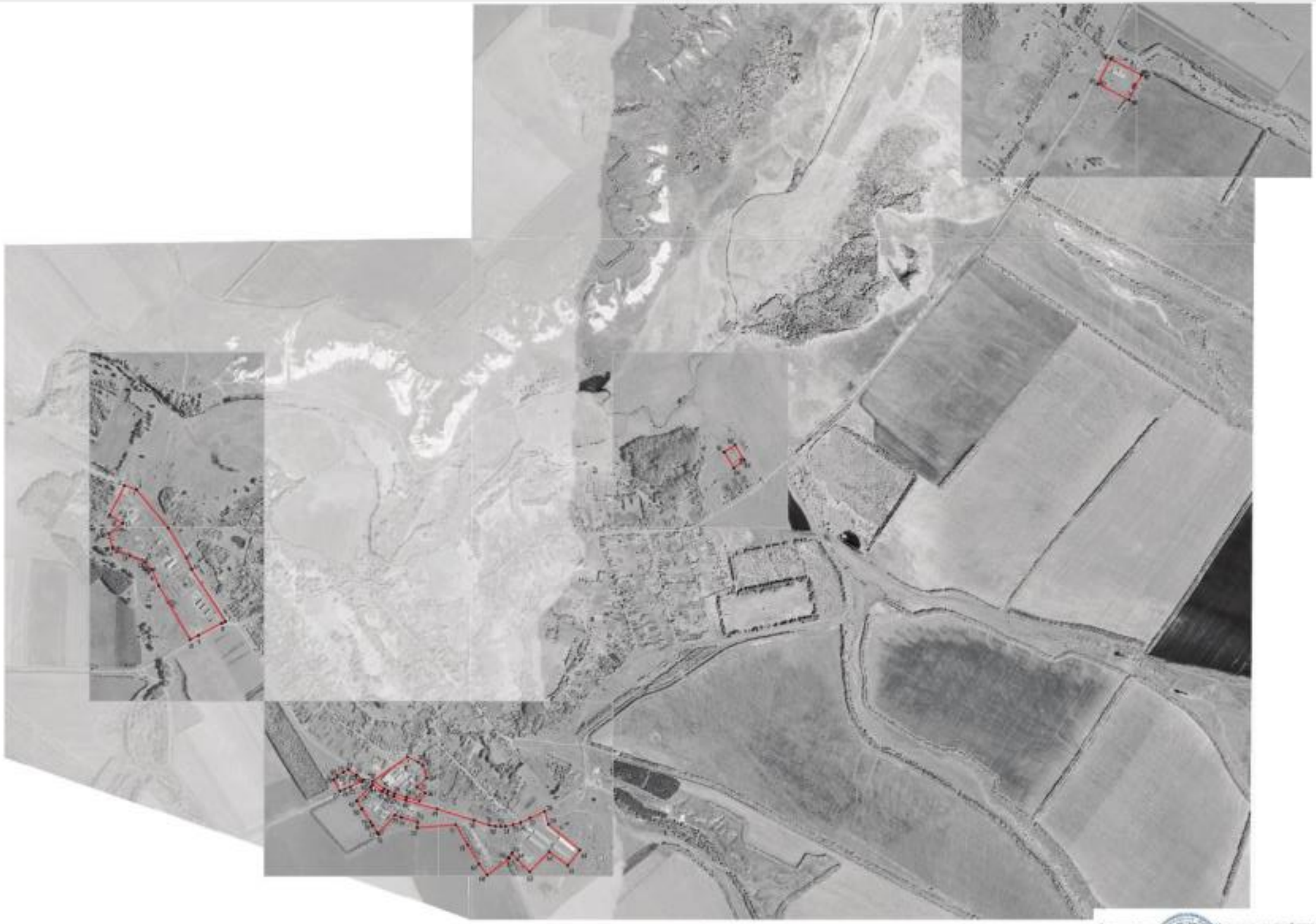

Масштаб 1:10000

Начальник управления ЕГКС Мурманского-арктического центра

Подпись _____ А.В. Романов Дата «01» февраля 2021 г.

Место для оттиска печати федерального органа исполнительной власти субъекта

Используемые условные знаки и обозначения:

границы гидрологической зоны

характерные точки границы гидрологической зоны

ОПИСАНИЕ МЕСТОПОЛОЖЕНИЯ ГРАНИЦ

Зона обработки, утилизации, обезвреживания, размещения твердых коммунальных отходов за границами населенных пунктов - СН2

(наименование объекта, местоположение границ которого описано (далее - объект)

Раздел 1

Сведения об объекте		
№ п/п	Характеристики объекта	Описание характеристик
1	2	3
1	Местоположение объекта	Воронежская область, Петропавловский муниципальный район, Новобогородицкое сельское поселение
2	Площадь объекта ± величина погрешности определения площади (Р ± Дельта Р)	4055+/-1114 м²
3	Иные характеристики объекта	-

Раздел 2

Сведения о местоположении границ объекта					
1. Система координат: МСК - 36, зона 2					
2. Сведения о характерных точках границ объекта					
Обозначение характерных точек границ	Координаты, м		Метод определения координат характерной точки	Средняя квадратическая погрешность положения характерной точки (Mt), м	Описание обозначения точки на местности (при наличии)
	X	Y			
1	2	3	4	5	6
1	330954.07	2212951.38	Аналитический	2.50	-
2	330975.06	2212990.11	Аналитический	2.50	-
3	330896.16	2213028.12	Аналитический	2.50	-
4	330870.46	2212988.67	Аналитический	2.50	-
1	330954.07	2212951.38	Аналитический	2.50	-
3. Сведения о характерных точках части (частей) границы объекта					
Обозначение характерных точек части границы	Координаты, м		Метод определения координат характерной точки	Средняя квадратическая погрешность положения характерной точки (Mt), м	Описание обозначения точки на местности (при наличии)
	X	Y			
1	2	3	4	5	6
Часть №					
-	-	-	-	-	-

Раздел 3

Сведения о местоположении измененных (уточненных) границ объекта							
1. Система координат: -							
2. Сведения о характерных точках границ объекта							
Обозначение характерных точек границ	Существующие координаты, м		Измененные (уточненные) координаты, м		Метод определения координат характерной точки	Средняя квадратическая погрешность положения характерной точки (Mt), м	Описание обозначения точки на местности (при наличии)
	X	Y	X	Y			
1	2	3	4	5	6	7	8
-	-	-	-	-	-	-	-
3.Сведения о характерных точках части (частей) границы объекта							
Часть №							
-	-	-	-	-	-	-	-

Раздел 4

План границ объекта

Масштаб 1:2000

Используемые условные знаки и обозначения:

границы территориальной зоны

•1 характерная точка границ территориальной зоны

Заместитель руководителя БУВО «Нормативно-проектный центр»

Подпись А.В. Ромашов Дата « 03 » февраля 2021 г.

Место для оттиска печати (при наличии) лица, составившего описание местоположения границ объекта