Правовое управление правительства
Воронежской области
ЗАРЕГИСТРИРОВАНО
«24» 05 2021 г.
Регистрационный номер № 469

ДЕПАРТАМЕНТ АРХИТЕКТУРЫ И ГРАДОСТРОИТЕЛЬСТВА ВОРОНЕЖСКОЙ ОБЛАСТИ

ПРИКАЗ

11.05.2021 № 45-01-04/556

г. Воронеж

Об утверждении правил землепользования и застройки Краснофлотского сельского поселения Петропавловского муниципального района Воронежской области

В соответствии с Градостроительным кодексом Российской Федерации, Федеральным законом от 06.10.2003 № 131-ФЗ «Об общих принципах организации местного самоуправления в Российской Федерации», Законом Воронежской области от 07.07.2006 № 61-ОЗ «О регулировании градостроительной деятельности в Воронежской области», Законом Воронежской области от 20.12.2018 № 173-ОЗ «О перераспределении полномочий по утверждению правил землепользования и застройки между органами местного самоуправления поселений Воронежской области, городского округа город Нововоронеж, Борисоглебского городского округа и исполнительными органами государственной власти Воронежской области», постановлением правительства Воронежской области от 31.12.2014 № 1240 «Об утверждении Положения о департаменте архитектуры и градостроительства Воронежской области», на основании приказа департамента архитектуры и градостроительства Воронежской области от 30.12.2019 № 45-01-04/900 «О подготовке проектов правил землепользования и застройки поселений Богучарского, Бутурлиновского, Грибановского,

Калачеевского, Каменского, Кантемировского, Нижнедевицкого, Новохопёрского, Острогожского, Петропавловского, Поворинского, Репьёвского, Россошанского, Таловского, Терновского и Эртильского муниципальных районов и Борисоглебского городского округа Воронежской области», с учетом заключений о результатах публичных слушаний от 15.01.2021

п р и к а з ы в а ю:

1. Утвердить прилагаемые правила землепользования и застройки Краснофлотского сельского поселения Петропавловского муниципального района Воронежской области.

2. Признать утратившими силу следующие решения Совета народных депутатов Краснофлотского сельского поселения Петропавловского муниципального района Воронежской области:

- от 18.12.2012 № 29 «Об утверждении Правил землепользования и застройки Краснофлотского сельского поселения»;

- от 30.06.2016 № 19 «О внесение изменений в правила землепользования и застройки Краснофлотского сельского поселения Петропавловского муниципального района Воронежской области, утвержденные решением Совета народных депутатов Краснофлотского сельского поселения Петропавловского муниципального района Воронежской области от 18.12.2012 года № 29»;

- от 03.11.2016 № 29 «О внесение изменений в правила землепользования и застройки Краснофлотского сельского поселения Петропавловского муниципального района Воронежской области, утвержденные решением Совета народных депутатов Краснофлотского сельского поселения Петропавловского муниципального района Воронежской области от 18.12.2012 года № 29»;

- от 08.08.2017 № 23 «О внесение изменений в правила землепользования и застройки Краснофлотского сельского поселения

Петропавловского муниципального района Воронежской области, утвержденные решением Совета народных депутатов Краснофлотского сельского поселения Петропавловского муниципального района Воронежской области от 18.12.2012 года № 29».

3. Контроль исполнения настоящего приказа возложить на заместителя руководителя департамента архитектуры и градостроительства Воронежской области – начальника отдела территориального планирования Беляеву С.М.

Руководитель департамента
архитектуры и градостроительства
Воронежской области А.А. Еренков

УТВЕРЖДЕНЫ
приказом департамента
архитектуры и градостроительства
Воронежской области
от 11.05.2021 № 45-01-04/556

ПРАВИЛА ЗЕМЛЕПОЛЬЗОВАНИЯ И ЗАСТРОЙКИ КРАСНОФЛОТСКОГО СЕЛЬСКОГО ПОСЕЛЕНИЯ ПЕТРОПАВЛОВСКОГО МУНИЦИПАЛЬНОГО РАЙОНА ВОРОНЕЖСКОЙ ОБЛАСТИ

ЧАСТЬ I. ПОРЯДОК ПРИМЕНЕНИЯ ПРАВИЛ ЗЕМЛЕПОЛЬЗОВАНИЯ И ЗАСТРОЙКИ И ВНЕСЕНИЯ В НИХ ИЗМЕНЕНИЙ

Раздел 1. Общие положения

1. Предмет регулирования и цели подготовки Правил землепользования и застройки Краснофлотского сельского поселения Петропавловского муниципального района Воронежской области

1. Правила землепользования и застройки Краснофлотского сельского поселения Петропавловского муниципального района Воронежской области (далее – Правила) являются документом градостроительного зонирования, который утверждается нормативным правовым актом департамента архитектуры и градостроительства Воронежской области и в котором устанавливаются территориальные зоны, градостроительные регламенты, порядок применения такого документа и порядок внесения в него изменений.

2. Правила разработаны в соответствии с Градостроительным кодексом Российской Федерации (далее – ГрК РФ), Земельным кодексом Российской Федерации, Федеральным законом от 06.10.2003 № 131-ФЗ «Об общих принципах организации местного самоуправления в Российской Федерации», иными нормативными правовыми актами Российской Федерации, Воронежской области, муниципальными правовыми актами

муниципального образования с учетом положений нормативных актов и документов, определяющих основные направления социально-экономического и градостроительного развития муниципального образования, а также сведений Единого государственного реестра недвижимости, сведений, документов и материалов, содержащихся в государственных информационных системах обеспечения градостроительной деятельности.

3. Правила разработаны в целях:

– создания условий для устойчивого развития территории муниципального образования, сохранения окружающей среды и объектов культурного наследия;

– создания условий для планировки территории муниципального образования;

– обеспечения прав и законных интересов физических и юридических лиц, в том числе правообладателей земельных участков и объектов капитального строительства;

– создания условий для привлечения инвестиций, в том числе путем предоставления возможности выбора наиболее эффективных видов разрешенного использования земельных участков и объектов капитального строительства.

2. Основные понятия, используемые в Правилах

В настоящих Правилах используются основные понятия, установленные законодательством Российской Федерации.

3. Сфера применения Правил

1. Действие настоящих Правил распространяется на всю территорию Краснофлотского сельского поселения Петропавловского муниципального района Воронежской области. Правила обязательны для соблюдения органами государственной власти, органами местного самоуправления, физическими и юридическими лицами, при осуществлении ими градостроительной деятельности на территории Краснофлотского

сельского поселения Петропавловского муниципального района Воронежской области.

2. Настоящие Правила применяются наряду с:

– техническими регламентами и иными обязательными требованиями, установленными в соответствии с законодательством в целях обеспечения безопасности жизни и здоровья людей, надежности и безопасности зданий, строений и сооружений, сохранения окружающей природной среды и объектов культурного наследия;

– региональными и местными нормативами градостроительного проектирования.

4. Содержание и порядок применения Правил

1. Правила включают в себя:

1) порядок их применения и внесения изменений в Правила;

2) карту градостроительного зонирования;

3) градостроительные регламенты.

Обязательным приложением к настоящим Правилам являются сведения о границах территориальных зон, которые должны содержать графическое описание местоположения границ территориальных зон, перечень координат характерных точек этих границ в системе координат, используемой для ведения Единого государственного реестра недвижимости.

2. Порядок применения Правил и внесения в них изменений включает в себя положения:

1) о регулировании землепользования и застройки;

2) об изменении видов разрешенного использования земельных участков и объектов капитального строительства физическими и юридическими лицами;

3) о подготовке документации по планировке территории органами местного самоуправления;

4) о проведении общественных обсуждений или публичных слушаний по вопросам землепользования и застройки;

5) о внесении изменений в Правила;

6) о регулировании иных вопросов землепользования и застройки.

5. Использование объектов недвижимости, не соответствующих настоящим Правилам

1. Земельные участки или объекты капитального строительства, виды разрешенного использования, предельные (минимальные и (или) максимальные) размеры и предельные параметры которых не соответствуют градостроительному регламенту, могут использоваться без установления срока приведения их в соответствие с градостроительным регламентом, за исключением случаев, если использование таких земельных участков и объектов капитального строительства опасно для жизни или здоровья человека, для окружающей среды, объектов культурного наследия.

2. Реконструкция указанных в подпункте 1 настоящего пункта объектов капитального строительства может осуществляться только путем приведения таких объектов в соответствие с градостроительным регламентом или путем уменьшения их несоответствия предельным параметрам разрешенного строительства, реконструкции. Изменение видов разрешенного использования указанных земельных участков и объектов капитального строительства может осуществляться путем приведения их в соответствие с видами разрешенного использования земельных участков и объектов капитального строительства, установленными градостроительным регламентом.

3. В случае если использование указанных в подпункте 1 настоящего пункта земельных участков и объектов капитального строительства продолжается и опасно для жизни или здоровья человека, для окружающей среды, объектов культурного наследия, в соответствии с федеральными законами может быть наложен запрет на использование таких земельных участков и объектов.

6. Открытость и доступность информации о землепользовании и застройке

1. Настоящие Правила являются открытыми и общедоступными.

2. Настоящие Правила подлежат опубликованию в порядке, установленном для официального опубликования нормативных правовых актов Воронежской области, и размещению в федеральной государственной информационной системе территориального планирования и в государственной информационной системе обеспечения градостроительной деятельности.

Раздел 2. Положения о регулировании землепользования и застройки

7. Перераспределение полномочий между органами местного самоуправления Краснофлотского сельского поселения Петропавловского муниципального района Воронежской области и департаментом архитектуры и градостроительства Воронежской области

1. На основании Закона Воронежской области от 20.12.2018 № 173-ОЗ «О перераспределении полномочий по утверждению правил землепользования и застройки между органами местного самоуправления поселений Воронежской области, городского округа город Нововоронеж, Борисоглебского городского округа и исполнительными органами государственной власти Воронежской области» (далее – Закон Воронежской области) и в соответствии со статьей 8.2 ГрК РФ, пунктом 6.1 статьи 26.3 Федерального закона от 06.10.1999 № 184-ФЗ «Об общих принципах организации законодательных (представительных) и исполнительных органов государственной власти субъектов Российской Федерации», частью 1.2 статьи 17 Федерального закона от 06.10.2003 № 131-ФЗ «Об общих принципах организации местного самоуправления в Российской Федерации» полномочия по утверждению Правил перераспределены между органами местного самоуправления Краснофлотского сельского поселения

Петропавловского муниципального района Воронежской области и департаментом архитектуры и градостроительства Воронежской области (далее – Уполномоченный орган) на срок, установленный Законом Воронежской области.

2. После истечения срока, указанного в Законе Воронежской области, полномочия Уполномоченного органа, предусмотренные настоящими Правилами, осуществляются органами местного самоуправления Краснофлотского сельского поселения Петропавловского муниципального района Воронежской области в соответствии с требованиями ГрК РФ.

8. Полномочия Уполномоченного органа по вопросам землепользования и застройки

1. Полномочия Уполномоченного органа по вопросам землепользования и застройки включают:

1) принятие решений о подготовке проекта Правил, о подготовке проекта о внесении изменений в Правила;

2) утверждение Правил, утверждение внесения изменений в Правила;

3) принятие решений о предоставлении разрешений на условно разрешенный вид использования объектов капитального строительства или земельного участка;

4) принятие решений о предоставлении разрешения на отклонение от предельных параметров разрешенного строительства, реконструкции объектов капитального строительства;

5) иные полномочия в соответствии с действующим законодательством.

9. Комиссия по подготовке проектов Правил

1. Комиссия по подготовке проектов правил землепользования и застройки поселений Воронежской области, городского округа город Нововоронеж, Борисоглебского городского округа (далее – Комиссия)

является специально созданным постоянно действующим коллегиальным органом при Уполномоченном органе в целях реализации полномочий, указанных в пункте 8 настоящих Правил, перераспределенных в соответствии с Законом Воронежской области и обеспечения выполнения задач градостроительного зонирования.

2. Комиссия создается и прекращает свою деятельность приказом Уполномоченного органа.

3. Состав и порядок деятельности Комиссии утверждается приказом Уполномоченного органа.

Раздел 3. Положения об изменении видов разрешенного использования земельных участков и объектов капитального строительства физическими и юридическими лицами

10. Изменение видов разрешенного использования земельных участков и объектов капитального строительства

1. Для каждой из установленных настоящими Правилами территориальных зон могут устанавливаться основные, условно разрешенные и вспомогательные виды разрешенного использования земельных участков и объектов капитального строительства.

2. Изменение одного вида разрешенного использования земельных участков и объектов капитального строительства на другой вид такого использования осуществляется в соответствии с градостроительным регламентом при условии соблюдения требований технических регламентов.

3. Основные и вспомогательные виды разрешенного использования земельных участков и объектов капитального строительства правообладателями земельных участков и объектов капитального строительства, за исключением органов государственной власти, органов местного самоуправления, государственных и муниципальных учреждений, государственных и муниципальных унитарных предприятий, выбираются самостоятельно без дополнительных разрешений и согласования.

4. Решения об изменении одного вида разрешенного использования земельных участков и объектов капитального строительства, расположенных на землях, на которые действие градостроительных регламентов не распространяется или для которых градостроительные регламенты не устанавливаются, на другой вид такого использования принимаются в соответствии с федеральными законами.

11. Предоставление разрешения на условно разрешенный вид использования земельного участка или объекта капитального строительства

1. Физическое или юридическое лицо, заинтересованное в предоставлении разрешения на условно разрешенный вид использования земельного участка или объекта капитального строительства (далее - разрешение на условно разрешенный вид использования), направляет заявление о предоставлении разрешения на условно разрешенный вид использования в Комиссию. Заявление о предоставлении разрешения на условно разрешенный вид использования может быть направлено в форме электронного документа, подписанного электронной подписью в соответствии с требованиями Федерального закона от 06.04.2011 № 63-ФЗ «Об электронной подписи».

2. Порядок предоставления разрешения на условно разрешенный вид использования земельного участка или объекта капитального строительства определен статьей 39 ГрК РФ.

3. Проект решения о предоставлении разрешения на условно разрешенный вид использования подлежит рассмотрению на общественных обсуждениях или публичных слушаниях, проводимых в порядке, установленном статьей 5.1 ГрК РФ, с учетом положений статьи 39 ГрК РФ.

12. Предоставление разрешения на отклонение от предельных параметров разрешенного строительства, реконструкции объектов капитального строительства

1. Правообладатели земельных участков, размеры которых меньше установленных градостроительным регламентом минимальных размеров

земельных участков либо конфигурация, инженерно-геологические или иные характеристики которых неблагоприятны для застройки, вправе обратиться за разрешениями на отклонение от предельных параметров разрешенного строительства, реконструкции объектов капитального строительства (далее также – разрешение на отклонение от предельных параметров).

2. Правообладатели земельных участков вправе обратиться за разрешениями на отклонение от предельных параметров разрешенного строительства, реконструкции объектов капитального строительства, если такое отклонение необходимо в целях однократного изменения одного или нескольких предельных параметров разрешенного строительства, реконструкции объектов капитального строительства, установленных градостроительным регламентом для конкретной территориальной зоны, не более чем на десять процентов.

3. Порядок предоставления разрешения на отклонение от предельных параметров определен статьей 40 ГрК РФ.

4. Проект решения о предоставлении разрешения на отклонение от предельных параметров подлежит рассмотрению на общественных обсуждениях или публичных слушаниях, проводимых в порядке, установленном статьей 5.1 ГрК РФ, с учетом положений статьи 39 ГрК РФ, за исключением случая, указанного в части 1.1 статьи 40 ГрК РФ.

Раздел 4. Положения о подготовке документации по планировке территории органами местного самоуправления

13. Общие положения о подготовке документации по планировке территории

1. Подготовка документации по планировке территории осуществляется в целях обеспечения устойчивого развития территорий, в том числе выделения элементов планировочной структуры, установления границ земельных участков, установления границ зон планируемого размещения объектов капитального строительства.

2. Подготовка документации по планировке территории осуществляется в соответствии с главой 5 ГрК РФ.

3. Состав и содержание документации по планировке территории определяется ГрК РФ.

Раздел 5. Положения о проведении общественных обсуждений или публичных слушаний по вопросам землепользования и застройки

14. Общие положения о порядке проведения общественных обсуждений или публичных слушаний в сфере градостроительной деятельности

1. В целях соблюдения права человека на благоприятные условия жизнедеятельности, прав и законных интересов правообладателей земельных участков и объектов капитального строительства по проектам правил землепользования и застройки, проектам планировки территории, проектам межевания территории, проектам, предусматривающим внесение изменений в один из указанных утвержденных документов, проектам решений о предоставлении разрешения на условно разрешенный вид использования земельного участка или объекта капитального строительства, проектам решений о предоставлении разрешения на отклонение от предельных параметров разрешенного строительства, реконструкции объектов капитального строительства в соответствии с уставом муниципального образования и (или) нормативным правовым актом представительного органа муниципального образования и с учетом положений ГрК РФ проводятся общественные обсуждения или публичные слушания, за исключением случаев, предусмотренных ГрК РФ и другими федеральными законами.

2. Порядок проведения общественных обсуждений или публичных слушаний определяется ГрК РФ, Уставом Краснофлотского сельского поселения Петропавловского муниципального района Воронежской области и (или) нормативным правовым актом представительного органа муниципального образования.

Раздел 6. Положения о внесении изменений в Правила

15. Основания и порядок внесения изменений в Правила

1. Основания для рассмотрения вопроса о внесении изменений в настоящие Правила предусмотрены статьей 33 ГрК РФ.

2. Внесение изменений в Правила осуществляется в порядке, предусмотренном статьями 31 и 32 ГрК РФ, с учетом особенностей, установленных статьей 33 ГрК РФ.

Раздел 7. Положения о регулировании иных вопросов землепользования и застройки

16. Общие принципы регулирования иных вопросов землепользования и застройки на территории Краснофлотского сельского поселения Петропавловского муниципального района Воронежской области

Иные вопросы землепользования и застройки на территории Краснофлотского сельского поселения Петропавловского муниципального района Воронежской области регулируются законодательством Российской Федерации, Воронежской области, муниципальными правовыми актами Краснофлотского сельского поселения Петропавловского муниципального района Воронежской области.

ЧАСТЬ II. КАРТА ГРАДОСТРОИТЕЛЬНОГО ЗОНИРОВАНИЯ

17. Карты градостроительного зонирования

1. Карта градостроительного зонирования территории Краснофлотского сельского поселения Петропавловского муниципального района Воронежской области.

ПРАВИЛА ЗЕМЛЕПОЛЬЗОВАНИЯ И ЗАСТРОЙКИ

Карта градостроительного зонирования территории

Краснофлотского сельского поселения Петропавловского муниципального района Воронежской области

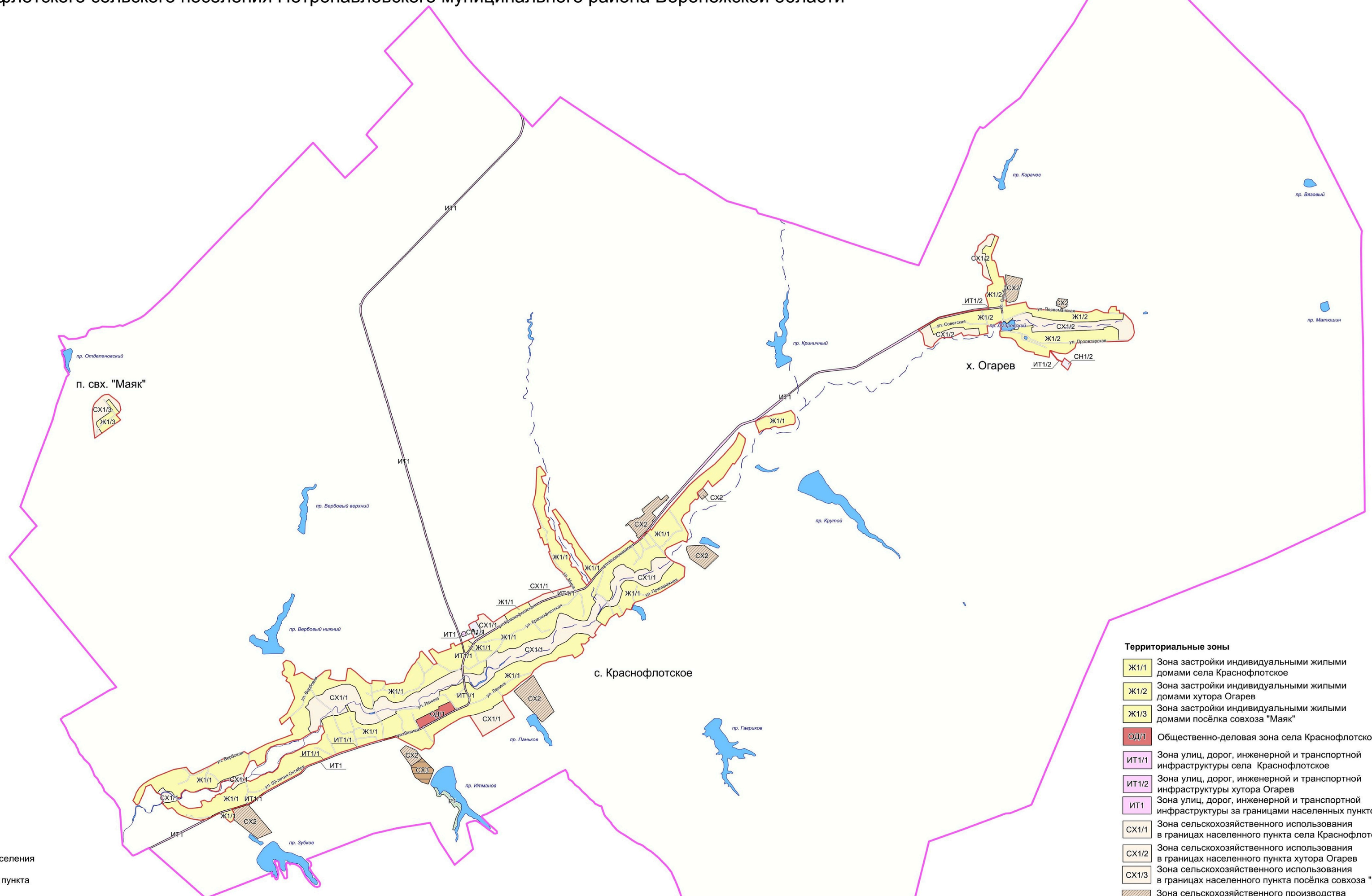

УСЛОВНЫЕ ОБОЗНАЧЕНИЯ:

Территориальные границы

- Граница сельского поселения
- Граница населенного пункта

Территории, для которых градостроительные регламенты не устанавливаются

- Сельскохозяйственные угодья в составе земель сельскохозяйственного назначения
- Земли, покрытые поверхностными водами

Объекты транспортной инфраструктуры

- Улично-дорожная сеть населенного пункта

МАСШТАБ 1 : 25 000

м 250 0 250 1000 2500 м

Территориальные зоны

Ж1/1	Зона застройки индивидуальными жилыми домами села Краснофлотское
Ж1/2	Зона застройки индивидуальными жилыми домами хутора Огарев
Ж1/3	Зона застройки индивидуальными жилыми домами посёлка совхоза "Маяк"
ОД/1	Общественно-деловая зона села Краснофлотское
ИТ1/1	Зона улиц, дорог, инженерной и транспортной инфраструктуры села Краснофлотское
ИТ1/2	Зона улиц, дорог, инженерной и транспортной инфраструктуры хутора Огарев
ИТ1	Зона улиц, дорог, инженерной и транспортной инфраструктуры за границами населенных пунктов
СХ1/1	Зона сельскохозяйственного использования в границах населенного пункта села Краснофлотское
СХ1/2	Зона сельскохозяйственного использования в границах населенного пункта хутора Огарев
СХ1/3	Зона сельскохозяйственного использования в границах населенного пункта посёлка совхоза "Маяк"
СХ2	Зона сельскохозяйственного производства за границами населенных пунктов
СХ3	Зона животноводства за границами населенных пунктов
Р1	Зона природных территорий и защитного озеленения за границами населенных пунктов
СН1/1	Зона ритуальных объектов села Краснофлотское
СН1/2	Зона ритуальных объектов хутора Огарев

2. Карта градостроительного зонирования с отображением зон с особыми условиями использования территории Краснофлотского сельского поселения Петропавловского муниципального района Воронежской области.

ПРАВИЛА ЗЕМЛЕПОЛЬЗОВАНИЯ И ЗАСТРОЙКИ

Карта градостроительного зонирования с отображением зон с особыми условиями использования территории

Краснофлотского сельского поселения Петропавловского муниципального района Воронежской области

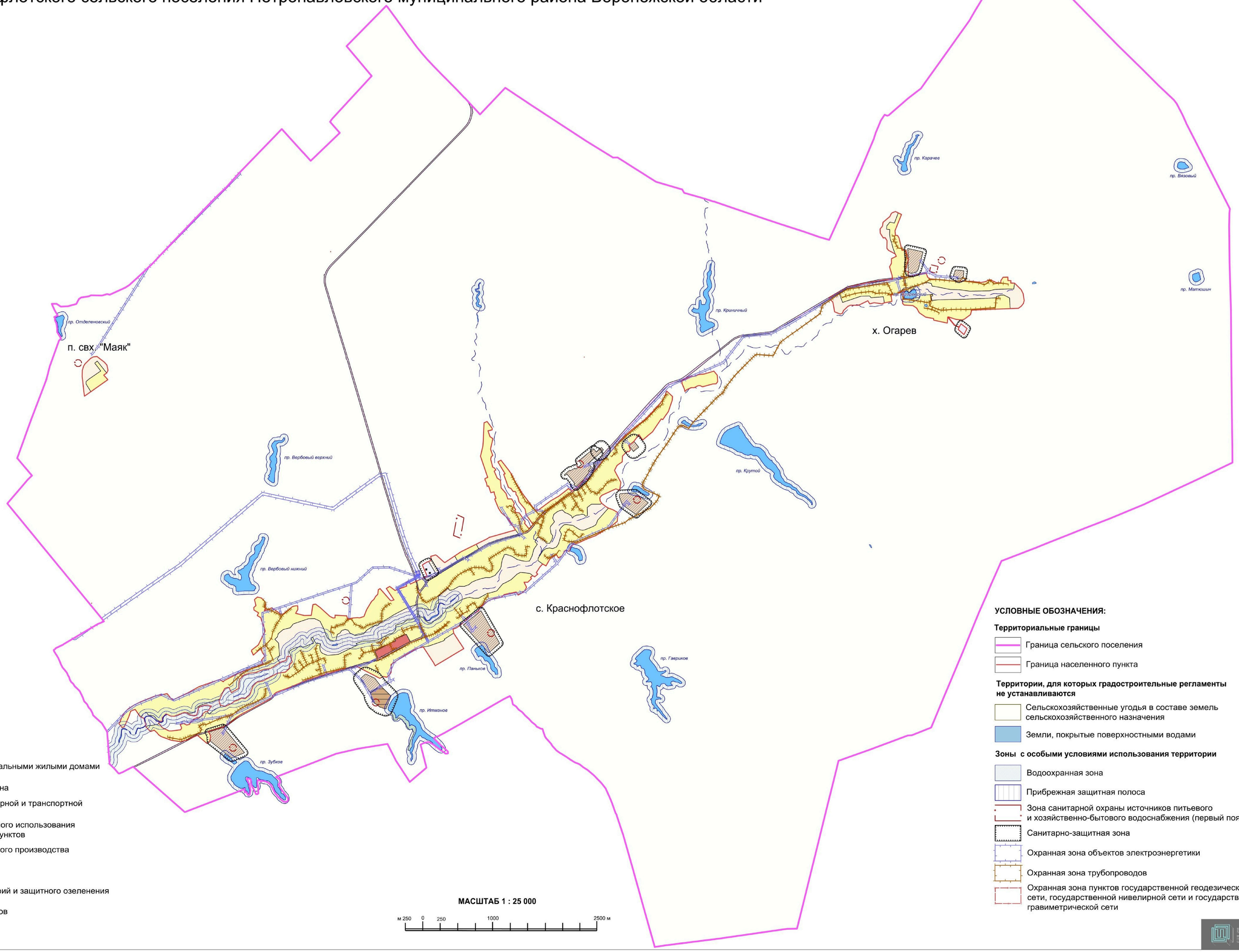

Виды территориальных зон

- Зона застройки индивидуальными жилыми домами
- Общественно-деловая зона
- Зона улиц, дорог, инженерной и транспортной инфраструктуры
- Зона сельскохозяйственного использования в границах населенных пунктов
- Зона сельскохозяйственного производства
- Зона животноводства
- Зона природных территорий и защитного озеленения
- Зона ритуальных объектов

МАСШТАБ 1 : 25 000

м 250 0 250 1000 2500 м

УСЛОВНЫЕ ОБОЗНАЧЕНИЯ:

Территориальные границы

- Граница сельского поселения
- Граница населенного пункта

Территории, для которых градостроительные регламенты не устанавливаются

- Сельскохозяйственные угодья в составе земель сельскохозяйственного назначения
- Земли, покрытые поверхностными водами

Зоны с особыми условиями использования территории

- Водоохранная зона
- Прибрежная защитная полоса
- Зона санитарной охраны источников питьевого и хозяйственно-бытового водоснабжения (первый пояс)
- Санитарно-защитная зона
- Охранная зона объектов электроэнергетики
- Охранная зона трубопроводов
- Охранная зона пунктов государственной геодезической сети, государственной нивелирной сети и государственной гравиметрической сети

18. Перечень территориальных зон, установленных на карте градостроительного зонирования

1. Порядок установления территориальных зон определен статьей 34 ГрК РФ. На карте градостроительного зонирования установлены следующие виды территориальных зон:

Наименование территориальной зоны	Кодовое обозначение территориальной зоны
Жилые зоны	
Зона застройки индивидуальными жилыми домами	**Ж1**
Общественно-деловые зоны	
Общественно-деловая зона	**ОД**
Зоны инженерной и транспортной инфраструктуры	
Зона улиц, дорог, инженерной и транспортной инфраструктуры	**ИТ1**
Зоны сельскохозяйственного использования	
Зона сельскохозяйственного использования в границах населенных пунктов	**СХ1**
Зона сельскохозяйственного производства	**СХ2**
Зона животноводства	**СХ3**
Зоны рекреационного назначения	
Зона природных территорий и защитного озеленения	**Р1**
Зоны специального назначения	
Зона ритуальных объектов	**СН1**

2. Настоящими Правилами на территории Краснофлотского сельского поселения Петропавловского муниципального района Воронежской области установлены следующие территориальные зоны:

Наименование территориальной зоны	Кодовое обозначение территориальной зоны
Жилые зоны	
Зона застройки индивидуальными жилыми домами села Краснофлотское	**Ж1/1**
Зона застройки индивидуальными жилыми домами хутора Огарев	**Ж1/2**
Зона застройки индивидуальными жилыми домами посёлка совхоза «Маяк»	**Ж1/3**
Общественно-деловые зоны	
Общественно-деловая зона села Краснофлотское	**ОД/1**
Зоны инженерной и транспортной инфраструктуры	
Зона улиц, дорог, инженерной и транспортной инфраструктуры села Краснофлотское	**ИТ1/1**
Зона улиц, дорог, инженерной и транспортной инфраструктуры хутора Огарев	**ИТ1/2**
Зона улиц, дорог, инженерной и транспортной инфраструктуры за границами населенных пунктов	**ИТ1**
Зоны сельскохозяйственного использования	
Зона сельскохозяйственного использования в границах населенного пункта села Краснофлотское	**СХ1/1**

Наименование территориальной зоны	Кодовое обозначение территориальной зоны
Зона сельскохозяйственного использования в границах населенного пункта хутора Огарев	**СХ1/2**
Зона сельскохозяйственного использования в границах населенного пункта посёлка совхоза «Маяк»	**СХ1/3**
Зона сельскохозяйственного производства за границами населенных пунктов	**СХ2**
Зона животноводства за границами населенных пунктов	**СХ3**
Зоны рекреационного назначения	
Зона природных территорий и защитного озеленения за границами населенных пунктов	**Р1**
Зоны специального назначения	
Зона ритуальных объектов села Краснофлотское	**СН1/1**
Зона ритуальных объектов хутора Огарев	**СН1/2**

3. Сведения о границах территориальных зон, содержащие графическое описание местоположения границ территориальных зон, перечень координат характерных точек границ территориальных зон села Краснофлотское, являются приложением № 1 к настоящим Правилам.

4. Сведения о границах территориальных зон, содержащие графическое описание местоположения границ территориальных зон, перечень координат характерных точек границ территориальных зон хутора Огарев, являются приложением № 2 к настоящим Правилам.

5. Сведения о границах территориальных зон, содержащие графическое описание местоположения границ территориальных зон, перечень координат характерных точек границ территориальных зон посёлка совхоза «Маяк», являются приложением № 3 к настоящим Правилам.

6. Сведения о границах территориальных зон, содержащие графическое описание местоположения границ территориальных зон, перечень координат характерных точек границ территориальных зон, расположенных за границами населенных пунктов на территории Краснофлотского сельского поселения, являются приложением № 4 к настоящим Правилам.

ЧАСТЬ III. ГРАДОСТРОИТЕЛЬНЫЕ РЕГЛАМЕНТЫ

19. Общие положения о градостроительном регламенте

1. Градостроительным регламентом определяется правовой режим земельных участков, равно как всего, что находится над и под поверхностью земельных участков и используется в процессе их застройки и последующей эксплуатации объектов капитального строительства.

2. Действие градостроительного регламента распространяется в равной мере на все земельные участки и объекты капитального строительства, расположенные в пределах границ территориальной зоны, обозначенной на карте градостроительного зонирования.

3. Земли и земельные участки, на которые действие градостроительных регламентов не распространяется или для которых градостроительные регламенты не устанавливаются, определены статьей 36 ГрК РФ.

20. Виды разрешенного использования

1. Разрешенное использование земельных участков и объектов капитального строительства может быть следующих видов:

– основные виды разрешенного использования;

– условно разрешенные виды использования;

– вспомогательные виды разрешенного использования, допустимые только в качестве дополнительных по отношению к основным видам разрешенного использования и условно разрешенным видам использования и осуществляемые совместно с ними.

2. Виды разрешенного использования (далее – ВРИ) земельных участков в настоящих Правилах определяются в соответствии с приказом Федеральной службы государственной регистрации, кадастра и картографии от 10.11.2020 № П/0412 «Об утверждении классификатора видов разрешенного использования земельных участков».

21. Градостроительные регламенты территориальных зон

1. Градостроительные регламенты территориальных зон Ж1/1, Ж1/2, Ж1/3

№ п/п	Код ВРИ	Наименование ВРИ	Предельные (минимальные и (или) максимальные) размеры земельных участков, в том числе их площадь, м²		Максимальный процент застройки в границах земельного участка	Предельное количество этажей или предельная высота зданий, строений, сооружений	Минимальные отступы от границ земельных участков в целях определения мест допустимого размещения зданий, строений, сооружений, за пределами которых запрещено строительство зданий, строений, сооружений
			min	max			
ОСНОВНЫЕ ВИДЫ РАЗРЕШЕННОГО ИСПОЛЬЗОВАНИЯ ЗЕМЕЛЬНЫХ УЧАСТКОВ И ОБЪЕКТОВ КАПИТАЛЬНОГО СТРОИТЕЛЬСТВА							
1	2.1	Для индивидуального жилищного строительства	400	5000	50%	3 этажа	3 метра
2	2.3	Блокированная жилая застройка	80	3000	50%	3 этажа	3 метра; 0 метров – при примыкании к соседним зданиям
3	2.2	Для ведения личного подсобного хозяйства (приусадебный земельный участок)	300	5000	30%	3 этажа	3 метра
4	1.19	Сенокошение	600	50000	0%	не подлежат установлению	
5	1.20	Выпас сельскохозяйственных животных	300	50000	0%	не подлежат установлению	
6	3.1.1	Предоставление коммунальных услуг	не подлежит установлению	5000	не подлежат установлению		
7	3.1.2	Административные здания организаций, обеспечивающих предоставление коммунальных услуг	не подлежат установлению		60%	3 этажа	3 метра
8	3.2.3	Оказание услуг связи	не подлежат установлению		60%	3 этажа	3 метра
9	3.4.1	Амбулаторно-поликлиническое обслуживание	не подлежат установлению			3 этажа	3 метра
10	3.5.1	Дошкольное, начальное и среднее общее образование	не подлежат установлению			4 этажа	3 метра
11	5.1.3	Площадки для занятий спортом	не подлежат установлению				

№ п/п	Код ВРИ	Наименование ВРИ	Предельные (минимальные и (или) максимальные) размеры земельных участков, в том числе их площадь, м²		Максимальный процент застройки в границах земельного участка	Предельное количество этажей или предельная высота зданий, строений, сооружений	Минимальные отступы от границ земельных участков в целях определения мест допустимого размещения зданий, строений, сооружений, за пределами которых запрещено строительство зданий, строений, сооружений
			min	max			
12	9.3	Историко-культурная деятельность	не подлежат установлению				
13	11.0	Водные объекты	не подлежат установлению				
14	11.1	Общее пользование водными объектами	не подлежат установлению				
15	12.0.1	Улично-дорожная сеть	не подлежат установлению				
16	12.0.2	Благоустройство территории	не подлежат установлению				
УСЛОВНО РАЗРЕШЕННЫЕ ВИДЫ ИСПОЛЬЗОВАНИЯ ЗЕМЕЛЬНЫХ УЧАСТКОВ И ОБЪЕКТОВ КАПИТАЛЬНОГО СТРОИТЕЛЬСТВА							
17	2.1.1	Малоэтажная многоквартирная жилая застройка	600	не подлежит установлению	45%	4 этажа	6 метров
18	2.7.1	Хранение автотранспорта	не подлежат установлению				
19	3.3	Бытовое обслуживание	200	5000	60%	3 этажа	3 метра
20	3.6.1	Объекты культурно-досуговой деятельности	200	5000	60%	3 этажа	3 метра
21	3.8.1	Государственное управление	не подлежат установлению		60%	4 этажа	3 метра
22	3.10.1	Амбулаторное ветеринарное обслуживание	200	5000	60%	3 этажа	3 метра
23	4.1	Деловое управление	не подлежат установлению		60%	4 этажа	3 метра
24	4.4	Магазины	200	5000	60%	3 этажа	3 метра
25	4.5	Банковская и страховая деятельность	не подлежат установлению		60%	3 этажа	3 метра
26	4.6	Общественное питание	200	5000	50%	3 этажа	3 метра
27	4.9	Служебные гаражи	не подлежит установлению	5000	60%	не подлежит установлению	3 метра
28	5.1.2	Обеспечение занятий спортом в помещениях	не подлежат установлению		45%	не подлежит установлению	3 метра
29	6.4	Пищевая промышленность	не подлежит	5000	не подлежит	15 метров	3 метра

№ п/п	Код ВРИ	Наименование ВРИ	Предельные (минимальные и (или) максимальные) размеры земельных участков, в том числе их площадь, м²		Максимальный процент застройки в границах земельного участка	Предельное количество этажей или предельная высота зданий, строений, сооружений	Минимальные отступы от границ земельных участков в целях определения мест допустимого размещения зданий, строений, сооружений, за пределами которых запрещено строительство зданий, строений, сооружений
			min	max			
			установлению		установлению		
30	13.1	Ведение огородничества	100	4500	0%	не подлежат установлению	
31	13.2	Ведение садоводства	600	2000	30%	3 этажа	3 метра

Ограничения использования земельных участков и объектов капитального строительства, устанавливаемые в соответствии с законодательством Российской Федерации, определяются пунктом 22 настоящих Правил.

2. Градостроительный регламент территориальной зоны ОД/1

№ п/п	Код ВРИ	Наименование ВРИ	Предельные (минимальные и (или) максимальные) размеры земельных участков, в том числе их площадь, м²		Максимальный процент застройки в границах земельного участка	Предельное количество этажей или предельная высота зданий, строений, сооружений	Минимальные отступы от границ земельных участков в целях определения мест допустимого размещения зданий, строений, сооружений, за пределами которых запрещено строительство зданий, строений, сооружений
			min	max			
ОСНОВНЫЕ ВИДЫ РАЗРЕШЕННОГО ИСПОЛЬЗОВАНИЯ ЗЕМЕЛЬНЫХ УЧАСТКОВ И ОБЪЕКТОВ КАПИТАЛЬНОГО СТРОИТЕЛЬСТВА							
1	3.1.1	Предоставление коммунальных услуг	не подлежит установлению	5000	не подлежат установлению		
2	3.1.2	Административные здания организаций, обеспечивающих предоставление коммунальных	не подлежат установлению		60%	не подлежит установлению	3 метра

№ п/п	Код ВРИ	Наименование ВРИ	Предельные (минимальные и (или) максимальные) размеры земельных участков, в том числе их площадь, м²		Максимальный процент застройки в границах земельного участка	Предельное количество этажей или предельная высота зданий, строений, сооружений	Минимальные отступы от границ земельных участков в целях определения мест допустимого размещения зданий, строений, сооружений, за пределами которых запрещено строительство зданий, строений, сооружений
			min	max			
		услуг					
3	3.2.3	Оказание услуг связи	не подлежат установлению		60%	не подлежит установлению	6 метров
4	3.3	Бытовое обслуживание	200	не подлежит установлению	60%	не подлежит установлению	6 метров
5	3.4.1	Амбулаторно-поликлиническое обслуживание	не подлежат установлению			не подлежит установлению	6 метров
6	3.5.1	Дошкольное, начальное и среднее общее образование	не подлежат установлению			4 этажа	6 метров
7	3.6.1	Объекты культурно-досуговой деятельности	не подлежат установлению		60%	не подлежит установлению	6 метров
8	3.6.2.	Парки культуры и отдыха	не подлежат установлению				
9	3.7.1	Осуществление религиозных обрядов	не подлежат установлению				6 метров
10	3.8.1	Государственное управление	не подлежат установлению		60%	не подлежит установлению	6 метров
11	3.10.1	Амбулаторное ветеринарное обслуживание	не подлежат установлению		60%	3 этажа	3 метра
12	4.1	Деловое управление	не подлежат установлению		50%	не подлежит установлению	6 метров
13	4.4	Магазины	200	не подлежит установлению	60%	не подлежит установлению	3 метра
14	4.5	Банковская и страховая деятельность	не подлежат установлению		60%	не подлежит установлению	6 метров
15	4.6	Общественное питание	400	не подлежит установлению	50%	не подлежит установлению	6 метров
16	4.8.1	Развлекательные мероприятия	не подлежат установлению		45%	не подлежит установлению	6 метров
17	4.9	Служебные гаражи	не подлежат установлению				3 метра

№ п/п	Код ВРИ	Наименование ВРИ	Предельные (минимальные и (или) максимальные) размеры земельных участков, в том числе их площадь, м²		Максимальный процент застройки в границах земельного участка	Предельное количество этажей или предельная высота зданий, строений, сооружений	Минимальные отступы от границ земельных участков в целях определения мест допустимого размещения зданий, строений, сооружений, за пределами которых запрещено строительство зданий, строений, сооружений
			min	max			
18	5.1.2	Обеспечение занятий спортом в помещениях	не подлежат установлению		45%	не подлежит установлению	6 метров
19	5.1.3	Площадки для занятий спортом	не подлежат установлению				
20	8.3	Обеспечение внутреннего правопорядка	не подлежат установлению				3 метра
21	12.0.1	Улично-дорожная сеть	не подлежат установлению				
22	12.0.2	Благоустройство территории	не подлежат установлению				
УСЛОВНО РАЗРЕШЕННЫЕ ВИДЫ ИСПОЛЬЗОВАНИЯ ЗЕМЕЛЬНЫХ УЧАСТКОВ И ОБЪЕКТОВ КАПИТАЛЬНОГО СТРОИТЕЛЬСТВА							
23	2.1	Для индивидуального жилищного строительства	300	1000	50%	3 этажа	3 метра
24	2.1.1	Малоэтажная многоквартирная жилая застройка	600	не подлежит установлению	45%	4 этажа	6 метров
25	2.2	Для ведения личного подсобного хозяйства (приусадебный земельный участок)	300	5000	40%	3 этажа	3 метра
26	2.3	Блокированная жилая застройка	80	3000	50%	3этажа	3 метра; 0 метров – при примыкании к соседним зданиям
27	2.7.1	Хранение автотранспорта	не подлежат установлению				1 метр
28	4.9.1.3	Автомобильные мойки	не подлежат установлению			1 этаж	3 метра
29	6.4	Пищевая промышленность	400	5000	50%	15 метров	3 метра

Ограничения использования земельных участков и объектов капитального строительства, устанавливаемые в соответствии с законодательством Российской Федерации, определяются пунктом 22 настоящих Правил.

3. Градостроительные регламенты территориальных зон ИТ1/1, ИТ1/2, ИТ1

№ п/п	Код ВРИ	Наименование ВРИ	Предельные (минимальные и (или) максимальные) размеры земельных участков, в том числе их площадь, м²		Максимальный процент застройки в границах земельного участка	Предельное количество этажей или предельная высота зданий, строений, сооружений	Минимальные отступы от границ земельных участков в целях определения мест допустимого размещения зданий, строений, сооружений, за пределами которых запрещено строительство зданий, строений, сооружений
			min	max			
ОСНОВНЫЕ ВИДЫ РАЗРЕШЕННОГО ИСПОЛЬЗОВАНИЯ ЗЕМЕЛЬНЫХ УЧАСТКОВ И ОБЪЕКТОВ КАПИТАЛЬНОГО СТРОИТЕЛЬСТВА							
1	7.2.1	Размещение автомобильных дорог	не подлежат установлению				
1	7.2.2	Обслуживание перевозок пассажиров	не подлежат установлению				3 метра
2	7.2.3	Стоянки транспорта общего пользования	не подлежат установлению				
3	3.1.1	Предоставление коммунальных услуг	не подлежат установлению				
4	6.8	Связь	не подлежат установлению				3 метра
5	6.7	Энергетика	не подлежат установлению				3 метра
6	12.0.1	Улично-дорожная сеть	не подлежат установлению				
7	12.0.2	Благоустройство территории	не подлежат установлению				
УСЛОВНО РАЗРЕШЕННЫЕ ВИДЫ ИСПОЛЬЗОВАНИЯ ЗЕМЕЛЬНЫХ УЧАСТКОВ И ОБЪЕКТОВ КАПИТАЛЬНОГО СТРОИТЕЛЬСТВА							
8	4.9.1	Объекты дорожного сервиса	не подлежат установлению				3 метра

Ограничения использования земельных участков и объектов капитального строительства, устанавливаемые в соответствии с законодательством Российской Федерации, определяются пунктом 22 настоящих Правил.

4. Градостроительные регламенты территориальных зон СХ1/1, СХ1/2, СХ1/3

№ п/п	Код ВРИ	Наименование ВРИ	Предельные (минимальные и (или) максимальные) размеры земельных участков, в том числе их площадь, м²		Максимальный процент застройки в границах земельного участка	Предельное количество этажей или предельная высота зданий, строений, сооружений	Минимальные отступы от границ земельных участков в целях определения мест допустимого размещения зданий, строений, сооружений, за пределами которых запрещено строительство зданий, строений, сооружений
			min	max			
ОСНОВНЫЕ ВИДЫ РАЗРЕШЕННОГО ИСПОЛЬЗОВАНИЯ ЗЕМЕЛЬНЫХ УЧАСТКОВ И ОБЪЕКТОВ КАПИТАЛЬНОГО СТРОИТЕЛЬСТВА							
1	1.2	Выращивание зерновых и иных сельскохозяйственных культур	не подлежат установлению				
1	1.3	Овощеводство	не подлежат установлению				
2	1.4	Выращивание тонизирующих, лекарственных, цветочных культур	не подлежат установлению				
3	1.5	Садоводство	не подлежат установлению				
4	1.12	Пчеловодство	не подлежат установлению				
5	1.16	Ведение личного подсобного хозяйства на полевых участках	не подлежат установлению				
6	1.19	Сенокошение	не подлежат установлению				
7	1.20	Выпас сельскохозяйственных животных	не подлежат установлению				
8	3.1.1	Предоставление коммунальных услуг	не подлежат установлению				
9	11.0	Водные объекты	не подлежат установлению				
10	11.1	Общее пользование водными объектами	не подлежат установлению				
11	12.0.1	Улично-дорожная сеть	не подлежат установлению				
12	12.0.2	Благоустройство территории	не подлежат установлению				
13	13.1	Ведение огородничества	100	4500	0%	не подлежат установлению	
УСЛОВНО РАЗРЕШЕННЫЕ ВИДЫ ИСПОЛЬЗОВАНИЯ ЗЕМЕЛЬНЫХ УЧАСТКОВ И ОБЪЕКТОВ КАПИТАЛЬНОГО СТРОИТЕЛЬСТВА							
14	1.15	Хранение и переработка сельскохозяйственной продукции	не подлежат установлению				3 метра
15	5.3	Охота и рыбалка	не подлежат установлению				

№ п/п	Код ВРИ	Наименование ВРИ	Предельные (минимальные и (или) максимальные) размеры земельных участков, в том числе их площадь, м²		Максимальный процент застройки в границах земельного участка	Предельное количество этажей или предельная высота зданий, строений, сооружений	Минимальные отступы от границ земельных участков в целях определения мест допустимого размещения зданий, строений, сооружений, за пределами которых запрещено строительство зданий, строений, сооружений
			min	max			
16	5.4	Причалы для маломерных судов	не подлежат установлению				
17	6.8	Связь	не подлежат установлению				3 метра

Ограничения использования земельных участков и объектов капитального строительства, устанавливаемые в соответствии с законодательством Российской Федерации, определяются пунктом 22 настоящих Правил.

5. Градостроительный регламент территориальной зоны СХ2

№ п/п	Код ВРИ	Наименование ВРИ	Предельные (минимальные и (или) максимальные) размеры земельных участков, в том числе их площадь, м²		Максимальный процент застройки в границах земельного участка	Предельное количество этажей или предельная высота зданий, строений, сооружений	Минимальные отступы от границ земельных участков в целях определения мест допустимого размещения зданий, строений, сооружений, за пределами которых запрещено строительство зданий, строений, сооружений
			min	max			
ОСНОВНЫЕ ВИДЫ РАЗРЕШЕННОГО ИСПОЛЬЗОВАНИЯ ЗЕМЕЛЬНЫХ УЧАСТКОВ И ОБЪЕКТОВ КАПИТАЛЬНОГО СТРОИТЕЛЬСТВА							
1	1.15	Хранение и переработка сельскохозяйственной продукции	не подлежат установлению				3 метра
2	1.16	Ведение личного подсобного хозяйства на полевых участках	не подлежат установлению				
3	1.18	Обеспечение	не подлежат установлению				3 метра

№ п/п	Код ВРИ	Наименование ВРИ	Предельные (минимальные и (или) максимальные) размеры земельных участков, в том числе их площадь, м²		Максимальный процент застройки в границах земельного участка	Предельное количество этажей или предельная высота зданий, строений, сооружений	Минимальные отступы от границ земельных участков в целях определения мест допустимого размещения зданий, строений, сооружений, за пределами которых запрещено строительство зданий, строений, сооружений
			min	max			
		сельскохозяйственного производства					
4	3.1.1	Предоставление коммунальных услуг	не подлежат установлению				
5	4.1	Деловое управление	не подлежат установлению		50%	не подлежит установлению	3 метра
6	4.4	Магазины	не подлежит установлению	5000	50%	не подлежит установлению	3 метра
7	4.9.1.1	Заправка транспортных средств	не подлежат установлению			1 этаж	3 метра
8	6.9	Склад	не подлежат установлению		60%	не подлежит установлению	3 метра
9	6.9.1	Складские площадки	не подлежат установлению				
10	11.1	Общее пользование водными объектами	не подлежат установлению				
11	12.0.1	Улично-дорожная сеть	не подлежат установлению				
12	12.0.2	Благоустройство территории	не подлежат установлению				
УСЛОВНО РАЗРЕШЕННЫЕ ВИДЫ ИСПОЛЬЗОВАНИЯ ЗЕМЕЛЬНЫХ УЧАСТКОВ И ОБЪЕКТОВ КАПИТАЛЬНОГО СТРОИТЕЛЬСТВА							
13	6.4	Пищевая промышленность	не подлежат установлению				3 метра
14	6.8	Связь	не подлежат установлению				3 метра

Ограничения использования земельных участков и объектов капитального строительства, устанавливаемые в соответствии с законодательством Российской Федерации, определяются пунктом 22 настоящих Правил.

6. Градостроительный регламент территориальной зоны СХ3

№ п/п	Код ВРИ	Наименование ВРИ	Предельные (минимальные и (или) максимальные) размеры земельных участков, в том числе их площадь, м²		Максимальный процент застройки в границах земельного участка	Предельное количество этажей или предельная высота зданий, строений, сооружений	Минимальные отступы от границ земельных участков в целях определения мест допустимого размещения зданий, строений, сооружений, за пределами которых запрещено строительство зданий, строений, сооружений
			min	max			
ОСНОВНЫЕ ВИДЫ РАЗРЕШЕННОГО ИСПОЛЬЗОВАНИЯ ЗЕМЕЛЬНЫХ УЧАСТКОВ И ОБЪЕКТОВ КАПИТАЛЬНОГО СТРОИТЕЛЬСТВА							
1	1.7	Животноводство	не подлежат установлению				
2	1.15	Хранение и переработка сельскохозяйственной продукции	не подлежат установлению				3 метра
3	1.18	Обеспечение сельскохозяйственного производства	не подлежат установлению				3 метра
4	1.19	Сенокошение	не подлежат установлению				
5	1.20	Выпас сельскохозяйственных животных	не подлежат установлению				
6	3.1.1	Предоставление коммунальных услуг	не подлежат установлению				
УСЛОВНО РАЗРЕШЕННЫЕ ВИДЫ ИСПОЛЬЗОВАНИЯ ЗЕМЕЛЬНЫХ УЧАСТКОВ И ОБЪЕКТОВ КАПИТАЛЬНОГО СТРОИТЕЛЬСТВА							
7	4.9.1.1	Заправка транспортных средств	не подлежат установлению			1 этаж	3 метра
8	6.9	Склад	не подлежат установлению		60%	не подлежит установлению	3 метра
9	6.9.1	Складские площадки	не подлежат установлению				

Ограничения использования земельных участков и объектов капитального строительства, устанавливаемые в соответствии с законодательством Российской Федерации, определяются пунктом 22 настоящих Правил.

7. Градостроительный регламент территориальной зоны Р1

№ п/п	Код ВРИ	Наименование ВРИ	Предельные (минимальные и (или) максимальные) размеры земельных участков, в том числе их площадь, м²		Максимальный процент застройки в границах земельного участка	Предельное количество этажей или предельная высота зданий, строений, сооружений	Минимальные отступы от границ земельных участков в целях определения мест допустимого размещения зданий, строений, сооружений, за пределами которых запрещено строительство зданий, строений, сооружений
			min	max			
ОСНОВНЫЕ ВИДЫ РАЗРЕШЕННОГО ИСПОЛЬЗОВАНИЯ ЗЕМЕЛЬНЫХ УЧАСТКОВ И ОБЪЕКТОВ КАПИТАЛЬНОГО СТРОИТЕЛЬСТВА							
1	5.2	Природно-познавательный туризм	не подлежат установлению				
2	9.1	Охрана природных территорий	не подлежат установлению				
3	11.1	Общее пользование водными объектами	не подлежат установлению				
4	12.0.2	Благоустройство территории	не подлежат установлению				
УСЛОВНО РАЗРЕШЕННЫЕ ВИДЫ ИСПОЛЬЗОВАНИЯ ЗЕМЕЛЬНЫХ УЧАСТКОВ И ОБЪЕКТОВ КАПИТАЛЬНОГО СТРОИТЕЛЬСТВА							
5	3.1.1	Предоставление коммунальных услуг	не подлежат установлению				
6	5.3	Охота и рыбалка	не подлежат установлению			2 этажа	3 метра
7	5.4	Причалы для маломерных судов	не подлежат установлению				

Ограничения использования земельных участков и объектов капитального строительства, устанавливаемые в соответствии с законодательством Российской Федерации, определяются пунктом 22 настоящих Правил.

8. Градостроительные регламенты территориальных зон СН1/1, СН1/2

№ п/п	Код ВРИ	Наименование ВРИ	Предельные (минимальные и (или) максимальные) размеры земельных участков, в том числе их площадь, м²		Максимальный процент застройки в границах земельного участка	Предельное количество этажей или предельная высота зданий, строений, сооружений	Минимальные отступы от границ земельных участков в целях определения мест допустимого размещения зданий, строений, сооружений, за пределами которых запрещено строительство зданий, строений, сооружений
			min	max			
ОСНОВНЫЕ ВИДЫ РАЗРЕШЕННОГО ИСПОЛЬЗОВАНИЯ ЗЕМЕЛЬНЫХ УЧАСТКОВ И ОБЪЕКТОВ КАПИТАЛЬНОГО СТРОИТЕЛЬСТВА							
1	12.1	Ритуальная деятельность	не подлежит установлению	400000	не подлежат установлению		3 метра
2	9.3	Историко-культурная деятельность	не подлежат установлению				
3	12.0.2	Благоустройство территории	не подлежат установлению				
4	3.1.1	Предоставление коммунальных услуг	не подлежат установлению				
УСЛОВНО РАЗРЕШЕННЫЕ ВИДЫ ИСПОЛЬЗОВАНИЯ ЗЕМЕЛЬНЫХ УЧАСТКОВ И ОБЪЕКТОВ КАПИТАЛЬНОГО СТРОИТЕЛЬСТВА							
5	3.7.1	Осуществление религиозных обрядов	не подлежат установлению				3 метра

Ограничения использования земельных участков и объектов капитального строительства, устанавливаемые в соответствии с законодательством Российской Федерации, определяются пунктом 22 настоящих Правил.

22. Ограничения использования земельных участков и объектов капитального строительства, устанавливаемые в соответствии с законодательством Российской Федерации

1. На территории Краснофлотского сельского поселения Петропавловского муниципального района Воронежской области располагаются следующие зоны с особыми условиями использования территории:

1) охранная зона объектов электроэнергетики (объектов электросетевого хозяйства и объектов по производству электрической энергии);

2) охранная зона трубопроводов (газопроводов, нефтепроводов и нефтепродуктопроводов, аммиакопроводов);

3) водоохранная (рыбоохранная) зона;

4) прибрежная защитная полоса;

5) зоны санитарной охраны источников питьевого и хозяйственно-бытового водоснабжения, а также устанавливаемые в случаях, предусмотренных Водным кодексом Российской Федерации, в отношении подземных водных объектов зоны специальной охраны;

6) санитарно-защитная зона;

7) охранная зона пунктов государственной геодезической сети, государственной нивелирной сети и государственной гравиметрической сети.

2. Ограничения для зон с особыми условиями использования территории установлены в соответствии с действующими нормативами.

№ п/п	Вид зоны	Ограничения в использовании земельных участков и объектов капитального строительства	Основания установления ограничений
1	Охранная зона объектов электроэнергетики (объектов электросетевого хозяйства и объектов по производству электрической энергии)	1. В охранных зонах объектов электросетевого хозяйства, размещенных на земельных участках, запрещается осуществлять любые действия, которые могут нарушить безопасную работу объектов электросетевого хозяйства, в том числе привести к их повреждению или уничтожению, и (или) повлечь причинение вреда жизни, здоровью граждан и имуществу физических или юридических лиц, а также повлечь нанесение экологического ущерба и возникновение пожаров, в том числе: - набрасывать на провода и опоры воздушных линий электропередачи посторонние предметы, а также подниматься на опоры воздушных линий электропередачи; - размещать любые объекты и предметы (материалы) в пределах созданных в соответствии с требованиями нормативно-технических документов проходов и подъездов для доступа к объектам электросетевого хозяйства, а также проводить любые работы и возводить сооружения, которые могут препятствовать доступу к объектам электросетевого хозяйства, без создания необходимых для такого доступа проходов и подъездов; - находиться в пределах огороженной территории и помещениях распределительных устройств и подстанций, открывать двери и люки распределительных устройств и подстанций, производить переключения и подключения в электрических сетях (указанное требование не распространяется на работников, занятых выполнением разрешённых в установленном порядке работ), разводить огонь в пределах охранных зон вводных и распределительных устройств, подстанций, воздушных линий электропередачи, а также в охранных зонах кабельных линий электропередачи; - размещать свалки; - производить работы ударными механизмами, сбрасывать тяжести массой свыше 5 тонн, производить сброс и слив едких и коррозионных веществ и горюче-смазочных материалов (в охранных зонах подземных кабельных линий электропередачи). 2. Для объектов электросетевого хозяйства напряжением свыше 1000 вольт, помимо действий, предусмотренных пунктом 1,	Постановление Правительства Российской Федерации от 24.02.2009 № 160 «О порядке установления охранных зон объектов электросетевого хозяйства и особых условий использования земельных участков, расположенных в границах таких зон» Постановление Правительства Российской Федерации от 18.11.2013 № 1033 «О порядке установления охранных зон объектов по производству электрической энергии и особых условий использования земельных участков, расположенных в границах таких зон»

		запрещается: - складировать или размещать хранилища любых, в том числе горюче-смазочных материалов; - размещать детские и спортивные площадки, стадионы, рынки, торговые точки, полевые станы, загоны для скота, гаражи и стоянки всех видов машин и механизмов, проводить любые мероприятия, связанные с большим скоплением людей, не занятых выполнением разрешённых в установленном порядке работ (в охранных зонах воздушных линий электропередачи); - использовать (запускать) любые летательные аппараты, в том числе воздушных змеев, спортивные модели летательных аппаратов (в охранных зонах воздушных линий электропередачи); - бросать якоря с судов и осуществлять их проход с отданными якорями, цепями, лотами, волокушами и тралами (в охранных зонах подводных кабельных линий электропередачи); - осуществлять проход судов с поднятыми стрелами кранов и других механизмов (в охранных зонах воздушных линий электропередачи). 3. Без письменного решения о согласовании сетевой организации запрещается: - строительство, капитальный ремонт, реконструкция или снос зданий и сооружений; - горные, взрывные, мелиоративные работы, в том числе связанные с временным затоплением земель; - посадка и вырубка деревьев и кустарников; - дноуглубительные, землечерпальные и погрузочно-разгрузочные работы, добыча рыбы, других водных животных и растений придонными орудиями лова, устройство водопоев, колка и заготовка льда (в охранных зонах подводных кабельных линий электропередачи); - проход судов, у которых расстояние по вертикали от верхнего крайнего габарита с грузом или без груза до нижней точки провеса проводов переходов воздушных линий электропередачи через водоёмы менее минимально допустимого расстояния, в том числе с учётом максимального уровня подъёма воды при паводке; - проезд машин и механизмов, имеющих общую высоту с грузом или без груза от поверхности дороги более 4,5 метра (в охранных	

		зонах воздушных линий электропередачи); - земляные работы на глубине более 0,3 метра (на вспахиваемых землях на глубине более 0,45 метра), а также планировка грунта (в охранных зонах подземных кабельных линий электропередачи); - полив сельскохозяйственных культур в случае, если высота струи воды может составить свыше 3 метров (в охранных зонах воздушных линий электропередачи); - полевые сельскохозяйственные работы с применением сельскохозяйственных машин и оборудования высотой более 4 метров (в охранных зонах воздушных линий электропередачи) или полевые сельскохозяйственные работы, связанные с вспашкой земли (в охранных зонах кабельных линий электропередачи). 4. Для объектов электросетевого хозяйства напряжением до 1000 вольт, помимо действий, предусмотренных пунктом 3, без письменного решения о согласовании сетевых организаций запрещается: - размещать детские и спортивные площадки, стадионы, рынки, торговые точки, полевые станы, загоны для скота, гаражи и стоянки всех видов машин и механизмов, садовые, огородные земельные участки и иные объекты недвижимости, расположенные в границах территории ведения гражданами садоводства или огородничества для собственных нужд объекты жилищного строительства, в том числе индивидуального (в охранных зонах воздушных линий электропередачи); - складировать или размещать хранилища любых, в том числе горюче-смазочных материалов; - устраивать причалы для стоянки судов, барж и плавучих кранов, бросать якоря с судов и осуществлять их проход с отданными якорями, цепями, лотами, волокушами и тралами (в охранных зонах подводных кабельных линий электропередачи). 5. В охранных зонах объектов по производству электрической энергии запрещается осуществлять действия, которые могут нарушить безопасную работу объектов, в том числе привести к их повреждению или уничтожению и (или) повлечь причинение вреда жизни, здоровью граждан и имуществу физических или юридических лиц, а также нанесение вреда окружающей среде и	

		возникновение пожаров и чрезвычайных ситуаций, а именно: - убирать, перемещать, засыпать и повреждать предупреждающие знаки; - размещать кладбища, скотомогильники, захоронения отходов производства и потребления, радиоактивных, химических, взрывчатых, токсичных, отравляющих и ядовитых веществ; - производить сброс и слив едких и коррозионных веществ, в том числе растворов кислот, щелочей и солей, а также горюче-смазочных материалов; - разводить огонь и размещать какие-либо открытые или закрытые источники огня; - проводить работы, размещать объекты и предметы, возводить сооружения, которые могут препятствовать доступу к объектам, без создания необходимых для такого доступа проходов и подъездов; - производить работы ударными механизмами, сбрасывать тяжести массой свыше 5 тонн; - складировать любые материалы, в том числе взрывоопасные, пожароопасные и горюче-смазочные. 6. Без письменного согласования владельцев объектов по производству электрической энергии запрещается: - размещать детские и спортивные площадки, стадионы, рынки, торговые точки, полевые станы, загоны для скота, гаражи и стоянки всех видов машин и механизмов; - проводить любые мероприятия, связанные с пребыванием людей, не занятых выполнением работ, разрешенных в установленном порядке; - осуществлять горные, взрывные, мелиоративные работы, в том числе связанные с временным затоплением земель.	
2	Охранная зона трубопроводов (газопроводов, нефтепроводов и нефтепродуктопроводов, аммиакопроводов)	1. В охранных зонах трубопроводов запрещается производить всякого рода действия, могущие нарушить нормальную эксплуатацию трубопроводов либо привести к их повреждению, в частности: - перемещать, засыпать и ломать опознавательные и сигнальные знаки, контрольно - измерительные пункты; - открывать люки, калитки и двери необслуживаемых усилительных	Федеральный закон от 31.03.1999 № 69-ФЗ «О газоснабжении в Российской Федерации» «Правила охраны магистральных трубопроводов», утвержденные Минтопэнерго РФ 29.04.1992, Постановлением Госгортехнадзора РФ от

		пунктов кабельной связи, ограждений узлов линейной арматуры, станций катодной и дренажной защиты, линейных и смотровых колодцев и других линейных устройств, открывать и закрывать краны и задвижки, отключать или включать средства связи, энергоснабжения и телемеханики трубопроводов; - устраивать всякого рода свалки, выливать растворы кислот, солей и щелочей; - разрушать берегоукрепительные сооружения, водопропускные устройства, земляные и иные сооружения (устройства), предохраняющие трубопроводы от разрушения, а прилегающую территорию и окружающую местность - от аварийного разлива транспортируемой продукции; - бросать якоря, проходить с отданными якорями, цепями, лотами, волокушами и тралами, производить дноуглубительные и землечерпальные работы; - разводить огонь и размещать какие-либо открытые или закрытые источники огня. 2. В охранных зонах трубопроводов без письменного разрешения предприятий трубопроводного транспорта запрещается: - возводить любые постройки и сооружения; на расстоянии ближе 1000 м от оси аммиакопровода запрещается: строить коллективные сады с жилыми домами, устраивать массовые спортивные соревнования, соревнования с участием зрителей, купания, массовый отдых людей, любительское рыболовство, расположение временных полевых жилищ и станов любого назначения, загоны для скота; - высаживать деревья и кустарники всех видов, складировать корма, удобрения, материалы, сено и солому, располагать коновязи, содержать скот, выделять рыбопромысловые участки, производить добычу рыбы, а также водных животных и растений, устраивать водопои, производить колку и заготовку льда; - сооружать проезды и переезды через трассы трубопроводов,	22.04.1992 № 9 Постановление Госгортехнадзора РФ от 23.11.1994 № 61 «О распространении «Правил охраны магистральных трубопроводов» на магистральные аммиакопроводы» Постановление Правительства Российской Федерации от 08.09.2017 № 1083 «Об утверждении Правил охраны магистральных газопроводов и о внесении изменений в Положение о представлении в федеральный орган исполнительной власти (его территориальные органы), уполномоченный Правительством Российской Федерации на осуществление государственного кадастрового учета, государственной регистрации прав, ведение Единого государственного реестра недвижимости и предоставление сведений, содержащихся в Едином государственном реестре недвижимости, федеральными органами исполнительной власти, органами государственной власти субъектов Российской Федерации и органами местного самоуправления дополнительных сведений, воспроизводимых на публичных кадастровых картах» Постановление Правительства Российской Федерации от 20.11.2000 № 878 «Об утверждении Правил охраны газораспределительных сетей»

		устраивать стоянки автомобильного транспорта, тракторов и механизмов, размещать сады и огороды; - производить мелиоративные земляные работы, сооружать оросительные и осушительные системы; - производить всякого рода открытые и подземные, горные, строительные, монтажные и взрывные работы, планировку грунта. 3. В охранных зонах магистральных газопроводов запрещается: - перемещать, засыпать, повреждать и разрушать контрольно-измерительные и контрольно-диагностические пункты, предупредительные надписи, опознавательные и сигнальные знаки местонахождения магистральных газопроводов; - открывать двери и люки необслуживаемых усилительных пунктов на кабельных линиях связи, калитки ограждений узлов линейной арматуры, двери установок электрохимической защиты, люки линейных и смотровых колодцев, открывать и закрывать краны, задвижки, отключать и включать средства связи, энергоснабжения, устройства телемеханики магистральных газопроводов; - устраивать свалки, осуществлять сброс и слив едких и коррозионно-агрессивных веществ и горюче-смазочных материалов; - складировать любые материалы, в том числе горюче-смазочные, или размещать хранилища любых материалов; - повреждать берегозащитные, водовыпускные сооружения, земляные и иные сооружения (устройства), предохраняющие магистральный газопровод от разрушения; - осуществлять постановку судов и плавучих объектов на якорь, добычу морских млекопитающих, рыболовство придонными орудиями добычи (вылова) водных биологических ресурсов, плавание с вытравленной якорь-цепью; - проводить дноуглубительные и другие работы, связанные с изменением дна и берегов водных объектов, за исключением работ, необходимых для технического обслуживания объекта магистрального газопровода;	

		- проводить работы с использованием ударно-импульсных устройств и вспомогательных механизмов, сбрасывать грузы; - осуществлять рекреационную деятельность (кроме деятельности по размещению туристских стоянок), разводить костры и размещать источники огня; - огораживать и перегораживать охранные зоны; - размещать какие-либо здания, строения, сооружения, не относящиеся к объектам, указанным в пункте 2 Правил, за исключением объектов, указанных в подпунктах «д» – «к» и «м» пункта 6 Правил, утвержденных Постановлением Правительства Российской Федерации от 08.09.2017 № 1083; - осуществлять несанкционированное подключение (присоединение) к магистральному газопроводу. 4. В охранных зонах магистральных газопроводов без письменного разрешения собственника магистрального газопровода или организации, эксплуатирующей магистральный газопровод не допускается: - проведение горных, взрывных, строительных, монтажных, мелиоративных работ, в том числе работ, связанных с затоплением земель; - осуществление посадки и вырубки деревьев и кустарников; - проведение погрузочно-разгрузочных работ, устройство водопоев скота, колка и заготовка льда; - проведение земляных работ на глубине более чем 0,3 метра, планировка грунта; - сооружение запруд на реках и ручьях; - складирование кормов, удобрений, сена, соломы, размещение полевых станов и загонов для скота; - размещение туристских стоянок; - размещение гаражей, стоянок и парковок транспортных средств; - сооружение переездов через магистральные газопроводы; - прокладка инженерных коммуникаций;	

		- проведение инженерных изысканий, связанных с бурением скважин и устройством шурфов; - устройство причалов для судов и пляжей; - проведение работ на объектах транспортной инфраструктуры, находящихся на территории охранной зоны; - проведение работ, связанных с временным затоплением земель, не относящихся к землям сельскохозяйственного назначения. 5. В границах охранной зоны газораспределительных сетей запрещается: - строить объекты жилищно-гражданского и производственного назначения; - сносить и реконструировать мосты, коллекторы, автомобильные и железные дороги с расположенными на них газораспределительными сетями без предварительного выноса этих газопроводов по согласованию с эксплуатационными организациями; - разрушать берегоукрепительные сооружения, водопропускные устройства, земляные и иные сооружения, предохраняющие газораспределительные сети от разрушений; - перемещать, повреждать, засыпать и уничтожать опознавательные знаки, контрольно-измерительные пункты и другие устройства газораспределительных сетей; - устраивать свалки и склады, разливать растворы кислот, солей, щелочей и других химически активных веществ; - огораживать и перегораживать охранные зоны, препятствовать доступу персонала эксплуатационных организаций к газораспределительным сетям, проведению обслуживания и устранению повреждений газораспределительных сетей; - разводить огонь и размещать источники огня; - рыть погреба, копать и обрабатывать почву сельскохозяйственными и мелиоративными орудиями и механизмами на глубину более 0,3 метра;	

		- открывать калитки и двери газорегуляторных пунктов, станций катодной и дренажной защиты, люки подземных колодцев, включать или отключать электроснабжение средств связи, освещения и систем телемеханики; - набрасывать, приставлять и привязывать к опорам и надземным газопроводам, ограждениям и зданиям газораспределительных сетей посторонние предметы, лестницы, влезать на них; - самовольно подключаться к газораспределительным сетям.	
3	Водоохранная зона	В границах водоохраной зоны запрещается: - использование сточных вод в целях регулирования плодородия почв; - размещение кладбищ, скотомогильников, объектов размещения отходов производства и потребления, химических, взрывчатых, токсичных, отравляющих и ядовитых веществ, пунктов захоронения радиоактивных отходов; - осуществление авиационных мер по борьбе с вредными организмами; - движение и стоянка транспортных средств (кроме специальных транспортных средств), за исключением их движения по дорогам и стоянки на дорогах и в специально оборудованных местах, имеющих твердое покрытие; - строительство и реконструкция автозаправочных станций, складов горюче-смазочных материалов (за исключением случаев, если автозаправочные станции, склады горюче-смазочных материалов размещены на территориях портов, инфраструктуры внутренних водных путей, в том числе баз (сооружений) для стоянки маломерных судов, объектов органов федеральной службы безопасности), станций технического обслуживания, используемых для технического осмотра и ремонта транспортных средств, осуществление мойки транспортных средств; - хранение пестицидов и агрохимикатов (за исключением хранения агрохимикатов в специализированных хранилищах на территориях морских портов за пределами границ прибрежных защитных полос), применение пестицидов и агрохимикатов; - сброс сточных, в том числе дренажных, вод; - разведка и добыча общераспространенных полезных ископаемых (за исключением случаев, если разведка и добыча общераспространенных полезных ископаемых осуществляются пользователями недр, осуществляющими разведку и добычу иных видов полезных ископаемых, в границах предоставленных им в соответствии с	Водный кодекс Российской Федерации

		законодательством Российской Федерации о недрах горных отводов и (или) геологических отводов на основании утвержденного технического проекта в соответствии со ст. 19.1 Закона Российской Федерации от 21 февраля 1992 года № 2395-1 «О недрах»).	
4	Прибрежная защитная полоса	В границах прибрежных защитных полос запрещается: - использование сточных вод в целях регулирования плодородия почв; - размещение кладбищ, скотомогильников, объектов размещения отходов производства и потребления, химических, взрывчатых, токсичных, отравляющих и ядовитых веществ, пунктов захоронения радиоактивных отходов; - осуществление авиационных мер по борьбе с вредными организмами; - движение и стоянка транспортных средств (кроме специальных транспортных средств), за исключением их движения по дорогам и стоянки на дорогах и в специально оборудованных местах, имеющих твердое покрытие; - строительство и реконструкция автозаправочных станций, складов горюче-смазочных материалов (за исключением случаев, если автозаправочные станции, склады горюче-смазочных материалов размещены на территориях портов, инфраструктуры внутренних водных путей, в том числе баз (сооружений) для стоянки маломерных судов, объектов органов федеральной службы безопасности), станций технического обслуживания, используемых для технического осмотра и ремонта транспортных средств, осуществление мойки транспортных средств; - хранение пестицидов и агрохимикатов (за исключением хранения агрохимикатов в специализированных хранилищах на территориях морских портов за пределами границ прибрежных защитных полос), применение пестицидов и агрохимикатов; - сброс сточных, в том числе дренажных, вод; - разведка и добыча общераспространенных полезных ископаемых (за исключением случаев, если разведка и добыча общераспространенных полезных ископаемых осуществляются пользователями недр, осуществляющими разведку и добычу иных видов полезных ископаемых, в границах предоставленных им в соответствии с законодательством Российской Федерации о недрах	Водный кодекс Российской Федерации

		горных отводов и (или) геологических отводов на основании утвержденного технического проекта в соответствии со ст. 19.1 Закона Российской Федерации от 21 февраля 1992 года № 2395-1 «О недрах»); - распашка земель; - размещение отвалов размываемых грунтов; - выпас сельскохозяйственных животных и организация для них летних лагерей, ванн.	
5	Зоны санитарной охраны источников питьевого и хозяйственно-бытового водоснабжения, а также устанавливаемые в случаях, предусмотренных Водным кодексом Российской Федерации, в отношении подземных водных объектов зоны специальной охраны	В зоне санитарной охраны источников питьевого и хозяйственно-бытового водоснабжения запрещается сброс сточных, в том числе дренажных, вод. На территории зоны санитарной охраны подземных источников водоснабжения: 1. В первом поясе не допускается: - посадка высокоствольных деревьев; - все виды строительства, не имеющие непосредственного отношения к эксплуатации, реконструкции и расширению водопроводных сооружений, в том числе прокладка трубопроводов различного назначения; - размещение жилых и хозяйственно-бытовых зданий; - проживание людей; - применение ядохимикатов и удобрений. 2. Во втором поясе запрещено: - закачка отработанных вод в подземные горизонты, подземное складирование твёрдых отходов и разработка недр земли; - размещение кладбищ, скотомогильников, полей ассенизации, полей фильтрации, навозохранилищ, силосных траншей, животноводческих и птицеводческих предприятий и других объектов, обусловливающих опасность микробного загрязнения подземных вод; - применение удобрений и ядохимикатов; - рубка леса главного пользования и реконструкции; - размещение складов горюче-смазочных материалов, ядохимикатов и минеральных удобрений, накопителей промстоков, шламохранилищ и других объектов, обусловливающих опасность химического загрязнения подземных вод. Бурение новых скважин и новое строительство, связанное с	Водный кодекс Российской Федерации СанПиН 2.1.4.1110-02 «Зоны санитарной охраны источников водоснабжения и водопроводов питьевого назначения»

		нарушением почвенного покрова, производится при обязательном согласовании с центром государственного санитарно-эпидемиологического надзора. 3. В третьем поясе запрещено: - закачка отработанных вод в подземные горизонты, подземное складирование твёрдых отходов и разработка недр земли; - размещение складов горюче-смазочных материалов, ядохимикатов и минеральных удобрений, накопителей промстоков, шламохранилищ и других объектов, обусловливающих опасность химического загрязнения подземных вод. Размещение таких объектов допускается в пределах третьего пояса зоны санитарной охраны только при использовании защищённых подземных вод, при условии выполнения специальных мероприятий по защите водоносного горизонта от загрязнения при наличии санитарно-эпидемиологического заключения центра государственного санитарно-эпидемиологического надзора, выданного с учётом заключения органов геологического контроля. Бурение новых скважин и новое строительство, связанное с нарушением почвенного покрова, производится при обязательном согласовании с центром государственного санитарно-эпидемиологического надзора. На территории зоны санитарной охраны поверхностных источников водоснабжения: 1. В первом поясе не допускается: - посадка высокоствольных деревьев; - все виды строительства, не имеющие непосредственного отношения к эксплуатации, реконструкции и расширению водопроводных сооружений, в том числе прокладка трубопроводов различного назначения; - размещение жилых и хозяйственно-бытовых зданий; - проживание людей; - применение ядохимикатов и удобрений; - спуск любых сточных вод, в том числе сточных вод водного транспорта; - купание, стирка белья, водопой скота и другие виды водопользования, оказывающие влияние на качество воды.	

		2. Во втором поясе не допускается: - рубка леса главного пользования и реконструкции, а также закрепление за лесозаготовительными предприятиями древесины на корню и лесосечного фонда долгосрочного пользования (допускается только рубки ухода и санитарные рубки леса); - расположение стойбищ и выпас скота, а также всякое другое использование водоема и земельных участков, лесных угодий в пределах прибрежной полосы шириной не менее 500 м, которое может привести к ухудшению качества или уменьшению количества воды источника водоснабжения; - отведение сточных вод в зоне водосбора источника водоснабжения, включая его притоки, не отвечающих гигиеническим требованиям к охране поверхностных вод; - размещение кладбищ, скотомогильников, полей ассенизации, полей фильтрации, навозохранилищ, силосных траншей, животноводческих и птицеводческих предприятий и других объектов, обусловливающих опасность микробного загрязнения подземных вод; - применение удобрений и ядохимикатов; - рубка леса главного пользования и реконструкции; - сброс промышленных, сельскохозяйственных, городских и ливневых сточных вод, содержание в которых химических веществ и микроорганизмов превышает установленные санитарными правилами гигиенические нормативы качества воды (с учетом Определения Верховного Суда РФ от 25.09.2014 № АПЛ14-393); - размещение складов горюче-смазочных материалов, ядохимикатов и минеральных удобрений, накопителей прометоков, шламохранилищ и других объектов, обусловливающих опасность химического загрязнения подземных вод. Регулирование отведения территории для нового строительства жилых, промышленных и сельскохозяйственных объектов, а также согласование изменений технологий действующих предприятий, связанных с повышением степени опасности загрязнения сточными водами источника водоснабжения производится при согласовании с центром государственного санитарно-эпидемиологического надзора.	

		Все работы, в том числе добыча песка, гравия, донноуглубительные, в пределах акватории зоны санитарной охраны допускаются по согласованию с центром государственного санитарно - эпидемиологического надзора лишь при обосновании гидрологическими расчетами отсутствия ухудшения качества воды в створе водозабора. Использование химических методов борьбы с эвтрофикацией водоемов допускается при условии применения препаратов, имеющих положительное санитарно - эпидемиологическое заключение государственной санитарно - эпидемиологической службы Российской Федерации. Использование источников водоснабжения в пределах второго пояса зоны санитарной охраны для купания, туризма, водного спорта и рыбной ловли допускается в установленных местах при условии соблюдения гигиенических требований к охране поверхностных вод, а также гигиенических требований к зонам рекреации водных объектов. 3. В третьем поясе не допускается отведение сточных вод в зоне водосбора источника водоснабжения, включая его притоки, не отвечающих гигиеническим требованиям к охране поверхностных вод. Регулирование отведения территории для нового строительства жилых, промышленных и сельскохозяйственных объектов, а также согласование изменений технологий действующих предприятий, связанных с повышением степени опасности загрязнения сточными водами источника водоснабжения производится при согласовании с центром государственного санитарно-эпидемиологического надзора. Все работы, в том числе добыча песка, гравия, донноуглубительные, в пределах акватории зоны санитарной охраны допускаются по согласованию с центром государственного санитарно - эпидемиологического надзора лишь при обосновании гидрологическими расчетами отсутствия ухудшения качества воды в створе водозабора. Использование химических методов борьбы с эвтрофикацией водоемов допускается при условии применения препаратов, имеющих положительное санитарно - эпидемиологическое	

		заключение государственной санитарно - эпидемиологической службы Российской Федерации.	
6	Санитарно-защитная зона	В границах санитарно-защитной зоны не допускается использования земельных участков в целях: - размещения жилой застройки, объектов образовательного и медицинского назначения, спортивных сооружений открытого типа, организаций отдыха детей и их оздоровления, зон рекреационного назначения и для ведения садоводства; - размещения объектов для производства и хранения лекарственных средств, объектов пищевых отраслей промышленности, оптовых складов продовольственного сырья и пищевой продукции, комплексов водопроводных сооружений для подготовки и хранения питьевой воды, использования земельных участков в целях производства, хранения и переработки сельскохозяйственной продукции, предназначенной для дальнейшего использования в качестве пищевой продукции, если химическое, физическое и (или) биологическое воздействие объекта, в отношении которого установлена санитарно-защитная зона, приведет к нарушению качества и безопасности таких средств, сырья, воды и продукции в соответствии с установленными требованиями.	Постановление Правительства Российской Федерации от 03.03.2018 № 222 «Об утверждении Правил установления санитарно-защитных зон и использования земельных участков, расположенных в границах санитарно-защитных зон»
7	Охранная зона пунктов государственной геодезической сети, государственной нивелирной сети и государственной гравиметрической сети	В пределах границ охранных зон пунктов запрещается использование земельных участков для осуществления видов деятельности, приводящих к повреждению или уничтожению наружных опознавательных знаков пунктов, нарушению неизменности местоположения их центров, уничтожению, перемещению, засыпке или повреждению составных частей пунктов. Также на земельных участках в границах охранных зон пунктов запрещается проведение работ, размещение объектов и предметов, которые могут препятствовать доступу к пунктам.	Постановление Правительства Российской Федерации от 21.08.2019 № 1080 «Об охранных зонах пунктов государственной геодезической сети, государственной нивелирной сети и государственной гравиметрической сети»

Приложение № 1
к правилам землепользования и застройки
Краснофлотского сельского поселения
Петропавловского муниципального района
Воронежской области

СВЕДЕНИЯ О ГРАНИЦАХ ТЕРРИТОРИАЛЬНЫХ ЗОН, СОДЕРЖАЩИЕ ГРАФИЧЕСКОЕ ОПИСАНИЕ МЕСТОПОЛОЖЕНИЯ ГРАНИЦ ТЕРРИТОРИАЛЬНЫХ ЗОН, ПЕРЕЧЕНЬ КООРДИНАТ ХАРАКТЕРНЫХ ТОЧЕК ГРАНИЦ ТЕРРИТОРИАЛЬНЫХ ЗОН СЕЛА КРАСНОФЛОТСКОЕ

ОПИСАНИЕ МЕСТОПОЛОЖЕНИЯ ГРАНИЦ

Зона застройки индивидуальными жилыми домами села Краснофлотское - Ж1/1

(наименование объекта, местоположение границ которого описано
(далее - объект)

Раздел 1

Сведения об объекте		
№ п/п	Характеристики объекта	Описание характеристик
1	2	3
1	Местоположение объекта	Воронежская область, Петропавловский муниципальный район, Краснофлотское сельское поселение, село Краснофлотское
2	Площадь объекта ± величина погрешности определения площади (Р ± Дельта Р)	4856013+/-7713 м²
3	Иные характеристики объекта	-

Раздел 2

Сведения о местоположении границ объекта					
1. Система координат: МСК - 36, зона 2					
2. Сведения о характерных точках границ объекта					
Обозначение характерных точек границ	Координаты, м		Метод определения координат характерной точки	Средняя квадратическая погрешность положения характерной точки (Mt), м	Описание обозначения точки на местности (при наличии)
	X	Y			
1	2	3	4	5	6
1	333323.00	2227087.05	Аналитический	0.10	-
2	333341.95	2227098.64	Аналитический	0.10	-
3	333424.44	2227130.36	Аналитический	0.10	-
4	333486.02	2227168.76	Аналитический	0.10	-
5	333540.53	2227224.08	Аналитический	0.10	-
6	333596.86	2227315.77	Аналитический	0.10	-
7	333639.62	2227402.90	Аналитический	0.10	-
8	333724.51	2227613.48	Аналитический	0.10	-
9	333753.45	2227779.64	Аналитический	0.10	-
10	333682.68	2227833.98	Аналитический	0.10	-
11	333666.74	2227865.46	Аналитический	0.10	-
12	333767.16	2228077.68	Аналитический	0.10	-
13	333769.12	2228081.26	Аналитический	0.10	-
14	333852.08	2228231.54	Аналитический	0.10	-
15	333956.85	2228530.03	Аналитический	0.10	-
16	333925.95	2228583.34	Аналитический	0.10	-
17	333942.44	2228596.40	Аналитический	0.10	-
18	334057.19	2228822.73	Аналитический	0.10	-
19	334178.30	2229156.20	Аналитический	0.10	-
20	334232.80	2229130.29	Аналитический	0.10	-
21	334293.14	2229178.22	Аналитический	0.10	-
22	334341.73	2229144.30	Аналитический	0.10	-
23	334403.03	2229122.22	Аналитический	0.10	-
24	334306.58	2229013.30	Аналитический	0.10	-
25	334358.62	2228992.52	Аналитический	0.10	-
26	334357.60	2228986.77	Аналитический	0.10	-
27	334377.02	2228989.52	Аналитический	0.10	-
28	334451.35	2229084.27	Аналитический	0.10	-
29	334650.58	2229185.47	Аналитический	0.10	-
30	334843.27	2229117.98	Аналитический	0.10	-
31	334872.34	2229070.32	Аналитический	0.10	-
32	334911.18	2229089.19	Аналитический	0.10	-
33	334952.50	2229022.66	Аналитический	0.10	-
34	334988.04	2229019.91	Аналитический	0.10	-
35	335014.48	2229051.59	Аналитический	0.10	-

1	2	3	4	5	6
36	335102.36	2229029.28	Аналитический	0.10	-
37	335137.07	2229072.53	Аналитический	0.10	-
38	335124.40	2229130.38	Аналитический	0.10	-
39	335070.13	2229182.44	Аналитический	0.10	-
40	335022.20	2229189.88	Аналитический	0.10	-
41	334972.61	2229184.37	Аналитический	0.10	-
42	334940.93	2229172.52	Аналитический	0.10	-
43	334982.53	2229279.96	Аналитический	0.10	-
44	334898.32	2229399.64	Аналитический	0.10	-
45	334891.07	2229433.82	Аналитический	0.10	-
46	334980.05	2229548.92	Аналитический	0.10	-
47	334987.20	2229557.51	Аналитический	0.10	-
48	334990.65	2229561.28	Аналитический	0.10	-
49	334997.81	2229570.28	Аналитический	0.10	-
50	335005.58	2229591.80	Аналитический	0.10	-
51	335012.00	2229621.69	Аналитический	0.10	-
52	335012.28	2229650.89	Аналитический	0.10	-
53	334960.49	2229652.41	Аналитический	0.10	-
54	334904.02	2229620.59	Аналитический	0.10	-
55	334872.89	2229740.29	Аналитический	0.10	-
56	334875.09	2229843.32	Аналитический	0.10	-
57	335028.81	2229865.35	Аналитический	0.10	-
58	335035.14	2229903.64	Аналитический	0.10	-
59	334989.41	2229968.38	Аналитический	0.10	-
60	334861.87	2230107.22	Аналитический	0.10	-
61	334838.18	2230155.71	Аналитический	0.10	-
62	334838.45	2230183.26	Аналитический	0.10	-
63	334877.29	2230182.98	Аналитический	0.10	-
64	334869.03	2230350.19	Аналитический	0.10	-
65	334822.20	2230364.24	Аналитический	0.10	-
66	334835.70	2230416.04	Аналитический	0.10	-
67	334843.00	2230505.98	Аналитический	0.10	-
68	334840.38	2230534.08	Аналитический	0.10	-
69	334859.66	2230598.40	Аналитический	0.10	-
70	334958.56	2230635.59	Аналитический	0.10	-
71	335073.85	2230705.29	Аналитический	0.10	-
72	335104.84	2230739.45	Аналитический	0.10	-
73	335148.64	2230765.20	Аналитический	0.10	-
74	335176.19	2230794.54	Аналитический	0.10	-
75	335244.51	2230804.32	Аналитический	0.10	-
76	335257.73	2230828.43	Аналитический	0.10	-
77	335089.41	2230978.29	Аналитический	0.10	-
78	335084.73	2230990.13	Аналитический	0.10	-
79	335097.12	2231027.60	Аналитический	0.10	-
80	335259.66	2230918.78	Аналитический	0.10	-
81	335289.68	2230966.16	Аналитический	0.10	-
82	335233.49	2231043.58	Аналитический	0.10	-
83	335295.19	2231209.41	Аналитический	0.10	-

1	2	3	4	5	6
84	335343.68	2231200.05	Аналитический	0.10	-
85	335362.96	2231242.47	Аналитический	0.10	-
86	335323.71	2231262.99	Аналитический	0.10	-
87	335360.81	2231342.16	Аналитический	0.10	-
88	335353.04	2231344.62	Картометрический	1.00	-
89	335321.36	2231352.56	Картометрический	1.00	-
90	335275.71	2231363.56	Картометрический	1.00	-
91	335238.39	2231370.53	Картометрический	1.00	-
92	335212.81	2231374.77	Картометрический	1.00	-
93	335185.23	2231374.91	Картометрический	1.00	-
94	335143.37	2231361.23	Картометрический	1.00	-
95	335115.03	2231353.96	Картометрический	1.00	-
96	335080.39	2231347.39	Картометрический	1.00	-
97	335070.34	2231346.40	Картометрический	1.00	-
98	335063.21	2231341.67	Картометрический	1.00	-
99	335051.01	2231343.02	Картометрический	1.00	-
100	335052.99	2231345.34	Картометрический	1.00	-
101	335029.39	2231345.61	Картометрический	1.00	-
102	334976.66	2231201.54	Картометрический	1.00	-
103	334886.08	2231029.22	Картометрический	1.00	-
104	334819.71	2230924.84	Картометрический	1.00	-
105	334771.50	2230833.82	Картометрический	1.00	-
106	334740.14	2230805.90	Картометрический	1.00	-
107	334726.73	2230779.98	Картометрический	1.00	-
108	334730.91	2230758.14	Картометрический	1.00	-
109	334704.92	2230699.17	Картометрический	1.00	-
110	334663.79	2230638.01	Картометрический	1.00	-
111	334612.74	2230593.97	Картометрический	1.00	-
112	334598.46	2230537.79	Картометрический	1.00	-
113	334588.31	2230468.30	Картометрический	1.00	-
114	334623.70	2230395.94	Картометрический	1.00	-
115	334661.97	2230371.21	Картометрический	1.00	-
116	334674.98	2230330.35	Картометрический	1.00	-
117	334658.58	2230280.63	Картометрический	1.00	-
118	334619.92	2230251.83	Картометрический	1.00	-
119	334601.85	2230215.04	Картометрический	1.00	-
120	334514.39	2230196.82	Картометрический	1.00	-
121	334506.36	2230169.31	Картометрический	1.00	-
122	334518.83	2230121.60	Картометрический	1.00	-
123	334539.94	2230083.46	Картометрический	1.00	-
124	334569.50	2230062.56	Картометрический	1.00	-
125	334673.21	2230027.3	Картометрический	1.00	-
126	334712.12	2230008.58	Картометрический	1.00	-
127	334792.90	2229968.54	Картометрический	1.00	-
128	334829.08	2229890.45	Картометрический	1.00	-
129	334825.95	2229799.88	Картометрический	1.00	-
130	334753.59	2229587.48	Картометрический	1.00	-
131	334698.41	2229542.45	Картометрический	1.00	-

1	2	3	4	5	6
132	334672.23	2229441.05	Картометрический	1.00	-
133	334613.60	2229369.85	Картометрический	1.00	-
134	334566.45	2229358.16	Картометрический	1.00	-
135	334532.86	2229321.21	Картометрический	1.00	-
136	334479.77	2229374.04	Картометрический	1.00	-
137	334335.57	2229387.58	Картометрический	1.00	-
138	334307.34	2229389.22	Картометрический	1.00	-
139	334285.33	2229380.81	Картометрический	1.00	-
140	334252.54	2229355.04	Картометрический	1.00	-
141	334197.93	2229394.23	Картометрический	1.00	-
142	334116.15	2229260.13	Аналитический	0.10	-
143	334100.80	2229161.62	Аналитический	0.10	-
144	334079.02	2229104.46	Аналитический	0.10	-
145	334055.54	2229048.56	Аналитический	0.10	-
146	334048.65	2228961.78	Аналитический	0.10	-
147	334013.39	2228868.4	Аналитический	0.10	-
148	333959.67	2228818.54	Аналитический	0.10	-
149	333899.62	2228806.14	Аналитический	0.10	-
150	333829.92	2228804.49	Аналитический	0.10	-
151	333769.04	2228698.98	Аналитический	0.10	-
152	333835.16	2228667.57	Аналитический	0.10	-
153	333844.91	2228644.82	Аналитический	0.10	-
154	333827.17	2228602.56	Аналитический	0.10	-
155	333675.93	2228531.76	Аналитический	0.10	-
156	333666.73	2228489.95	Картометрический	1.00	-
157	333636.62	2228420.49	Картометрический	1.00	-
158	333633.69	2228380.63	Картометрический	1.00	-
159	333618.13	2228351.35	Картометрический	1.00	-
160	333607.71	2228311.10	Картометрический	1.00	-
161	333587.49	2228257.66	Картометрический	1.00	-
162	333563.29	2228215.76	Картометрический	1.00	-
163	333545.33	2228200.66	Картометрический	1.00	-
164	333533.09	2228179.05	Картометрический	1.00	-
165	333501.60	2228178.01	Картометрический	1.00	-
166	333488.58	2228159.00	Картометрический	1.00	-
167	333478.69	2228139.49	Картометрический	1.00	-
168	333474.54	2228107.22	Картометрический	1.00	-
169	333482.60	2228069.20	Картометрический	1.00	-
170	333480.07	2228055.18	Аналитический	0.10	-
171	333484.47	2228022.68	Аналитический	0.10	-
172	333428.83	2227878.19	Картометрический	1.00	-
173	333431.86	2227832.60	Картометрический	1.00	-
174	333460.09	2227775.16	Картометрический	1.00	-
175	333461.06	2227756.98	Картометрический	1.00	-
176	333409.68	2227708.36	Картометрический	1.00	-
177	333368.36	2227710.84	Картометрический	1.00	-
178	333360.78	2227704.22	Аналитический	0.10	-
179	333356.79	2227689.49	Аналитический	0.10	-

1	2	3	4	5	6
180	333362.44	2227665.66	Аналитический	0.10	-
181	333363.88	2227662.65	Аналитический	0.10	-
182	333375.86	2227636.98	Аналитический	0.10	-
183	333436.27	2227586.98	Аналитический	0.10	-
184	333446.00	2227509.59	Аналитический	0.10	-
185	333489.28	2227477.73	Аналитический	0.10	-
186	333466.72	2227440.87	Аналитический	0.10	-
187	333417.50	2227404.84	Аналитический	0.10	-
188	333422.22	2227391.83	Аналитический	0.10	-
189	333528.55	2227319.66	Аналитический	0.10	-
190	333503.76	2227257.12	Аналитический	0.10	-
191	333419.46	2227226.82	Аналитический	0.10	-
192	333279.52	2227162.91	Аналитический	0.10	-
193	333268.91	2227130.82	Аналитический	0.10	-
1	333323.00	2227087.05	Аналитический	0.10	-
194	333275.91	2227477.27	Картометрический	1.00	-
195	333294.41	2227496.57	Картометрический	1.00	-
196	333300.92	2227568.94	Картометрический	1.00	-
197	333311.33	2227618.12	Картометрический	1.00	-
198	333314.71	2227648.32	Картометрический	1.00	-
199	333332.41	2227658.22	Аналитический	0.10	-
200	333266.02	2227708.36	Аналитический	0.10	-
201	333220.29	2227806.15	Аналитический	0.10	-
202	333220.02	2227844.72	Аналитический	0.10	-
203	333237.09	2227971.71	Аналитический	0.10	-
204	333261.89	2227985.49	Аналитический	0.10	-
205	333311.75	2227966.20	Аналитический	0.10	-
206	333327.73	2228012.48	Аналитический	0.10	-
207	333305.41	2228059.32	Аналитический	0.10	-
208	333315.33	2228100.09	Аналитический	0.10	-
209	333352.52	2228116.62	Аналитический	0.10	-
210	333367.67	2228153.25	Аналитический	0.10	-
211	333386.96	2228153.25	Аналитический	0.10	-
212	333412.85	2228211.93	Аналитический	0.10	-
213	333402.38	2228216.61	Аналитический	0.10	-
214	333444.25	2228290.72	Аналитический	0.10	-
215	333458.86	2228279.70	Аналитический	0.10	-
216	333499.62	2228329.28	Аналитический	0.10	-
217	333494.67	2228351.87	Аналитический	0.10	-
218	333461.51	2228382.34	Картометрический	1.00	-
219	333530.23	2228459.64	Картометрический	1.00	-
220	333564.60	2228543.71	Картометрический	1.00	-
221	333591.08	2228540.03	Аналитический	0.10	-
222	333572.35	2228608.90	Аналитический	0.10	-
223	333614.78	2228701.18	Аналитический	0.10	-
224	333646.18	2228742.50	Аналитический	0.10	-
225	333666.56	2228803.94	Аналитический	0.10	-

1	2	3	4	5	6
226	333689.43	2228842.50	Аналитический	0.10	-
227	333683.92	2228896.77	Аналитический	0.10	-
228	333738.19	2228964.81	Аналитический	0.10	-
229	333866.29	2229008.62	Аналитический	0.10	-
230	333918.90	2229064.54	Аналитический	0.10	-
231	333938.19	2229152.42	Аналитический	0.10	-
232	334047.55	2229362.60	Аналитический	0.10	-
233	334062.98	2229471.97	Аналитический	0.10	-
234	334110.91	2229526.79	Аналитический	0.10	-
235	334169.31	2229533.68	Аналитический	0.10	-
236	334209.38	2229570.77	Аналитический	0.10	-
237	334287.22	2229546.07	Аналитический	0.10	-
238	334301.39	2229551.81	Картометрический	1.00	-
239	334350.86	2229528.24	Картометрический	1.00	-
240	334363.42	2229532.04	Картометрический	1.00	-
241	334382.68	2229555.98	Картометрический	1.00	-
242	334408.86	2229612.27	Картометрический	1.00	-
243	334419.90	2229651.25	Картометрический	1.00	-
244	334425.70	2229681.36	Картометрический	1.00	-
245	334422.07	2229729.96	Картометрический	1.00	-
246	334434.42	2229765.48	Картометрический	1.00	-
247	334458.69	2229825.90	Картометрический	1.00	-
248	334474.45	2229876.30	Картометрический	1.00	-
249	334551.63	2229835.42	Картометрический	1.00	-
250	334562.31	2229864.34	Картометрический	1.00	-
251	334515.45	2229885.35	Картометрический	1.00	-
252	334478.06	2229906.27	Картометрический	1.00	-
253	334469.85	2229973.91	Картометрический	1.00	-
254	334430.83	2229965.94	Картометрический	1.00	-
255	334376.17	2229970.62	Картометрический	1.00	-
256	334349.46	2229982.54	Картометрический	1.00	-
257	334334.39	2230000.14	Картометрический	1.00	-
258	334314.33	2230042.17	Картометрический	1.00	-
259	334302.50	2230078.64	Картометрический	1.00	-
260	334315.53	2230230.13	Картометрический	1.00	-
261	334401.69	2230401.14	Картометрический	1.00	-
262	334448.85	2230503.92	Картометрический	1.00	-
263	334470.53	2230484.83	Картометрический	1.00	-
264	334499.10	2230560.30	Картометрический	1.00	-
265	334507.63	2230597.92	Картометрический	1.00	-
266	334507.36	2230679.65	Картометрический	1.00	-
267	334524.90	2230793.15	Картометрический	1.00	-
268	334545.31	2230839.56	Картометрический	1.00	-
269	334568.58	2230880.71	Картометрический	1.00	-
270	334605.75	2230957.12	Картометрический	1.00	-
271	334613.52	2230995.62	Картометрический	1.00	-
272	334635.52	2231025.61	Картометрический	1.00	-
273	334674.23	2231052.59	Картометрический	1.00	-

1	2	3	4	5	6
274	334735.51	2231052.82	Картометрический	1.00	-
275	334754.59	2231120.29	Аналитический	0.10	-
276	334768.17	2231164.15	Аналитический	0.10	-
277	334793.60	2231193.25	Картометрический	1.00	-
278	334809.86	2231216.92	Картометрический	1.00	-
279	334809.43	2231264.72	Картометрический	1.00	-
280	334828.49	2231314.80	Картометрический	1.00	-
281	334865.02	2231367.75	Картометрический	1.00	-
282	334816.45	2231375.17	Картометрический	1.00	-
283	334777.85	2231381.90	Картометрический	1.00	-
284	334759.36	2231386.17	Картометрический	1.00	-
285	334743.45	2231391.19	Картометрический	1.00	-
286	334722.22	2231399.75	Картометрический	1.00	-
287	334679.14	2231420.60	Картометрический	1.00	-
288	334655.35	2231431.62	Картометрический	1.00	-
289	334644.12	2231435.98	Картометрический	1.00	-
290	334635.57	2231437.74	Картометрический	1.00	-
291	334627.11	2231438.67	Картометрический	1.00	-
292	334616.71	2231438.68	Картометрический	1.00	-
293	334606.08	2231436.58	Картометрический	1.00	-
294	334596.03	2231433.44	Картометрический	1.00	-
295	334584.10	2231428.09	Картометрический	1.00	-
296	334574.97	2231422.50	Картометрический	1.00	-
297	334568.82	2231416.60	Картометрический	1.00	-
298	334561.78	2231407.56	Картометрический	1.00	-
299	334548.29	2231375.06	Картометрический	1.00	-
300	334498.40	2231263.93	Картометрический	1.00	-
301	334599.91	2231208.33	Картометрический	1.00	-
302	334601.46	2231206.25	Картометрический	1.00	-
303	334603.84	2231202.08	Картометрический	1.00	-
304	334602.54	2231195.14	Картометрический	1.00	-
305	334535.59	2231046.69	Картометрический	1.00	-
306	334510.48	2231050.83	Картометрический	1.00	-
307	334469.38	2230968.54	Картометрический	1.00	-
308	334455.74	2230933.12	Картометрический	1.00	-
309	334450.1	2230927.04	Картометрический	1.00	-
310	334437.23	2230897.42	Картометрический	1.00	-
311	334363.30	2230751.16	Аналитический	0.10	-
312	334266.92	2230795.02	Аналитический	0.10	-
313	334260.39	2230799.47	Картометрический	1.00	-
314	334255.20	2230788.35	Картометрический	1.00	-
315	334250.81	2230787.92	Картометрический	1.00	-
316	334244.39	2230771.88	Картометрический	1.00	-
317	334226.06	2230717.42	Картометрический	1.00	-
318	334209.02	2230660.25	Картометрический	1.00	-
319	334196.47	2230610.85	Картометрический	1.00	-
320	334199.95	2230606.96	Картометрический	1.00	-
321	334195.05	2230589.27	Картометрический	1.00	-

1	2	3	4	5	6
322	334190.05	2230587.35	Картометрический	1.00	-
323	334167.98	2230510.34	Картометрический	1.00	-
324	334145.79	2230437.79	Картометрический	1.00	-
325	334143.67	2230426.52	Картометрический	1.00	-
326	334120.04	2230344.55	Картометрический	1.00	-
327	334123.45	2230340.82	Картометрический	1.00	-
328	334118.38	2230319.46	Картометрический	1.00	-
329	334112.96	2230317.97	Картометрический	1.00	-
330	334102.01	2230280.37	Аналитический	0.50	-
331	334068.73	2230163.85	Аналитический	0.50	-
332	334064.15	2230149.14	Аналитический	0.50	-
333	334021.27	2230011.44	Картометрический	1.00	-
334	334024.14	2230004.78	Картометрический	1.00	-
335	334018.09	2229986.68	Картометрический	1.00	-
336	334012.90	2229984.19	Картометрический	1.00	-
337	333977.88	2229877.84	Аналитический	0.50	-
338	333941.23	2229762.57	Аналитический	0.50	-
339	333933.18	2229743.91	Аналитический	0.50	-
340	333931.05	2229737.95	Картометрический	1.00	-
341	333882.12	2229621.63	Картометрический	1.00	-
342	333798.93	2229409.83	Картометрический	1.00	-
343	333782.48	2229364.87	Картометрический	1.00	-
344	333776.65	2229351.98	Картометрический	1.00	-
345	333769.55	2229339.63	Картометрический	1.00	-
346	333768.14	2229337.79	Аналитический	0.50	-
347	333758.11	2229324.66	Аналитический	0.50	-
348	333748.62	2229315.12	Аналитический	0.50	-
349	333723.72	2229294.13	Аналитический	0.50	-
350	333709.69	2229282.31	Картометрический	1.00	-
351	333688.11	2229260.43	Картометрический	1.00	-
352	333677.46	2229244.88	Картометрический	1.00	-
353	333627.24	2229154.53	Картометрический	1.00	-
354	333498.24	2228914.84	Картометрический	1.00	-
355	333447.40	2228822.09	Картометрический	1.00	-
356	333426.67	2228788.26	Картометрический	1.00	-
357	333403.62	2228754.55	Картометрический	1.00	-
358	333357.78	2228693.10	Картометрический	1.00	-
359	333301.54	2228616.41	Картометрический	1.00	-
360	333292.85	2228595.54	Картометрический	1.00	-
361	333289.27	2228583.45	Картометрический	1.00	-
362	333293.96	2228575.47	Картометрический	1.00	-
363	333287.20	2228564.02	Картометрический	1.00	-
364	333280.77	2228563.50	Картометрический	1.00	-
365	333246.15	2228451.14	Картометрический	1.00	-
366	333206.03	2228319.91	Картометрический	1.00	-
367	333181.35	2228235.41	Картометрический	1.00	-
368	333173.34	2228211.39	Картометрический	1.00	-
369	333139.19	2228140.60	Картометрический	1.00	-

1	2	3	4	5	6
370	333115.46	2228095.55	Картометрический	1.00	-
371	333089.29	2228045.86	Картометрический	1.00	-
372	333084.43	2228036.40	Аналитический	0.10	-
373	333068.23	2227964.28	Аналитический	0.10	-
374	333087.03	2227838.74	Аналитический	0.10	-
375	333138.75	2227691.28	Аналитический	0.10	-
376	333164.23	2227655.19	Аналитический	0.10	-
377	333193.98	2227633.84	Аналитический	0.10	-
378	333230.34	2227591.97	Аналитический	0.10	-
379	333210.92	2227539.90	Аналитический	0.10	-
194	333275.91	2227477.27	Картометрический	1.00	-
380	333155.54	2228213.64	Аналитический	0.10	-
381	333164.99	2228239.92	Картометрический	1.00	-
382	333188.66	2228324.81	Картометрический	1.00	-
383	333203.39	2228371.80	Аналитический	0.10	-
384	333200.27	2228373.52	Аналитический	0.10	-
385	333155.00	2228398.57	Аналитический	0.10	-
386	333114.37	2228397.96	Аналитический	0.10	-
387	333063.76	2228385.34	Аналитический	0.10	-
388	333040.93	2228350.31	Аналитический	0.10	-
380	333155.54	2228213.64	Аналитический	0.10	-
389	334144.66	2230495.66	Аналитический	0.10	-
390	334150.72	2230515.45	Картометрический	1.00	-
391	334172.73	2230592.25	Картометрический	1.00	-
392	334192.48	2230664.73	Картометрический	1.00	-
393	334227.34	2230777.82	Картометрический	1.00	-
394	334237.33	2230803.61	Картометрический	1.00	-
395	334253.30	2230836.14	Картометрический	1.00	-
396	334251.71	2230841.41	Картометрический	1.00	-
397	334259.84	2230857.69	Картометрический	1.00	-
398	334265.18	2230857.53	Картометрический	1.00	-
399	334308.17	2230936.87	Картометрический	1.00	-
400	334329.33	2230975.92	Картометрический	1.00	-
401	334386.47	2231081.28	Картометрический	1.00	-
402	334449.72	2231200.41	Картометрический	1.00	-
403	334471.14	2231243.88	Картометрический	1.00	-
404	334531.74	2231382.13	Картометрический	1.00	-
405	334546.09	2231416.70	Картометрический	1.00	-
406	334555.42	2231428.69	Картометрический	1.00	-
407	334563.92	2231436.83	Картометрический	1.00	-
408	334576.16	2231444.33	Картометрический	1.00	-
409	334590.52	2231449.73	Картометрический	1.00	-
410	334602.07	2231453.30	Картометрический	1.00	-
411	334614.89	2231455.85	Картометрический	1.00	-
412	334627.38	2231456.38	Картометрический	1.00	-
413	334638.05	2231455.61	Картометрический	1.00	-

1	2	3	4	5	6
414	334648.79	2231452.55	Картометрический	1.00	-
415	334662.51	2231447.01	Картометрический	1.00	-
416	334686.74	2231435.36	Картометрический	1.00	-
417	334727.84	2231415.25	Картометрический	1.00	-
418	334747.60	2231406.82	Картометрический	1.00	-
419	334764.16	2231402.13	Картометрический	1.00	-
420	334772.23	2231401.20	Картометрический	1.00	-
421	334834.29	2231389.93	Картометрический	1.00	-
422	334856.90	2231386.97	Картометрический	1.00	-
423	334849.88	2231436.96	Картометрический	1.00	-
424	334841.45	2231448.41	Картометрический	1.00	-
425	334798.37	2231481.61	Картометрический	1.00	-
426	334767.91	2231523.25	Картометрический	1.00	-
427	334763.22	2231551.88	Картометрический	1.00	-
428	334832.58	2231655.55	Аналитический	0.10	-
429	334845.20	2231670.74	Аналитический	0.10	-
430	334886.50	2231718.50	Картометрический	1.00	-
431	334931.11	2231765.32	Картометрический	1.00	-
432	334972.36	2231775.73	Аналитический	0.10	-
433	334993.31	2231804.80	Аналитический	0.10	-
434	335022.74	2231868.16	Картометрический	1.00	-
435	335059.43	2231926.18	Картометрический	1.00	-
436	335105.56	2232009.32	Картометрический	1.00	-
437	335127.76	2232074.50	Картометрический	1.00	-
438	335134.02	2232113.16	Картометрический	1.00	-
439	335118.50	2232177.79	Картометрический	1.00	-
440	335121.01	2232238.50	Картометрический	1.00	-
441	335181.50	2232352.54	Картометрический	1.00	-
442	335224.46	2232501.68	Картометрический	1.00	-
443	335323.36	2232586.01	Картометрический	1.00	-
444	335347.84	2232633.64	Картометрический	1.00	-
445	335384.80	2232707.57	Картометрический	1.00	-
446	335464.97	2232792.94	Картометрический	1.00	-
447	335491.78	2232842.92	Картометрический	1.00	-
448	335480.58	2232940.01	Картометрический	1.00	-
449	335474.23	2232980.23	Картометрический	1.00	-
450	335444.23	2233017.65	Аналитический	0.10	-
451	335421.91	2232985.70	Аналитический	0.10	-
452	335401.67	2233001.12	Аналитический	0.10	-
453	335349.19	2232945.48	Аналитический	0.10	-
454	335349.19	2232893.69	Аналитический	0.10	-
455	335279.77	2232928.95	Аналитический	0.10	-
456	335231.24	2232907.56	Аналитический	0.10	-
457	335186.93	2232846.03	Аналитический	0.10	-
458	335168.47	2232807.19	Аналитический	0.10	-
459	335210.35	2232779.92	Аналитический	0.10	-
460	335173.00	2232608.46	Аналитический	0.10	-
461	335141.91	2232575.24	Аналитический	0.10	-

1	2	3	4	5	6
462	335134.31	2232568.27	Аналитический	0.10	-
463	335124.4	2232509.98	Аналитический	0.10	-
464	335115.14	2232455.50	Аналитический	0.10	-
465	335088.72	2232391.74	Аналитический	0.10	-
466	335010.31	2232282.57	Аналитический	0.10	-
467	334989.53	2232270.00	Аналитический	0.10	-
468	334940.54	2232240.35	Аналитический	0.10	-
469	334852.15	2232114.14	Аналитический	0.10	-
470	334750.96	2231999.64	Аналитический	0.10	-
471	334734.48	2231976.47	Аналитический	0.10	-
472	334697.59	2231924.59	Аналитический	0.10	-
473	334676.96	2231872.74	Аналитический	0.10	-
474	334675.82	2231874.81	Аналитический	0.10	-
475	334618.52	2231884.90	Аналитический	0.10	-
476	334618.52	2231880.57	Картометрический	1.00	-
477	334598.33	2231848.99	Картометрический	1.00	-
478	334576.33	2231814.57	Картометрический	1.00	-
479	334553.81	2231779.33	Картометрический	1.00	-
480	334536.87	2231752.87	Картометрический	1.00	-
481	334526.67	2231758.90	Картометрический	1.00	-
482	334507.72	2231731.04	Картометрический	1.00	-
483	334463.59	2231603.23	Картометрический	1.00	-
484	334441.81	2231542.91	Картометрический	1.00	-
485	334430.77	2231502.43	Картометрический	1.00	-
486	334424.68	2231446.88	Аналитический	0.10	-
487	334402.64	2231369.74	Аналитический	0.10	-
488	334380.9	2231315.90	Аналитический	0.10	-
489	334355.62	2231274.38	Аналитический	0.10	-
490	334300.44	2231177.73	Аналитический	0.10	-
491	334222.43	2231061.29	Аналитический	0.10	-
492	334170.69	2230985.45	Аналитический	0.10	-
493	334102.10	2230990.13	Аналитический	0.10	-
494	334055.82	2230986.00	Аналитический	0.10	-
495	333997.97	2230941.65	Аналитический	0.10	-
496	333991.49	2230922.23	Аналитический	0.10	-
497	333999.62	2230873.05	Аналитический	0.10	-
498	333973.72	2230825.40	Аналитический	0.10	-
389	334144.66	2230495.66	Аналитический	0.10	-
499	335366.75	2231354.09	Аналитический	0.10	-
500	335400.34	2231426.77	Картометрический	1.00	-
501	335350.83	2231489.78	Картометрический	1.00	-
502	335291.79	2231450.47	Картометрический	1.00	-
503	335236.02	2231406.07	Картометрический	1.00	-
504	335235.04	2231401.91	Картометрический	1.00	-
505	335234.02	2231396.42	Картометрический	1.00	-
506	335234.79	2231391.98	Картометрический	1.00	-
507	335236.18	2231389.37	Картометрический	1.00	-

1	2	3	4	5	6
508	335241.82	2231385.43	Картометрический	1.00	-
509	335247.81	2231383.41	Картометрический	1.00	-
510	335252.79	2231382.20	Картометрический	1.00	-
511	335350.69	2231358.72	Картометрический	1.00	-
499	335366.75	2231354.09	Аналитический	0.10	-
512	335400.61	2231562.82	Картометрический	1.00	-
513	335453.87	2231649.35	Картометрический	1.00	-
514	335617.41	2231921.35	Картометрический	1.00	-
515	335757.03	2232159.49	Картометрический	1.00	-
516	335865.23	2232340.72	Картометрический	1.00	-
517	335866.04	2232347.39	Картометрический	1.00	-
518	335873.12	2232360.41	Картометрический	1.00	-
519	335876.50	2232361.49	Картометрический	1.00	-
520	335892.41	2232392.37	Картометрический	1.00	-
521	335932.88	2232503.32	Картометрический	1.00	-
522	335974.53	2232634.71	Картометрический	1.00	-
523	336016.13	2232794.96	Картометрический	1.00	-
524	336022.09	2232816.20	Картометрический	1.00	-
525	336019.09	2232820.39	Картометрический	1.00	-
526	336024.01	2232834.53	Картометрический	1.00	-
527	336027.71	2232834.53	Картометрический	1.00	-
528	336059.38	2232935.10	Картометрический	1.00	-
529	336064.73	2232946.83	Картометрический	1.00	-
530	336079.51	2232965.75	Картометрический	1.00	-
531	336096.56	2232983.30	Картометрический	1.00	-
532	336163.06	2233038.30	Картометрический	1.00	-
533	336195.48	2233062.96	Картометрический	1.00	-
534	336233.48	2233092.28	Картометрический	1.00	-
535	336281.75	2233135.98	Картометрический	1.00	-
536	336323.68	2233174.08	Картометрический	1.00	-
537	336350.82	2233204.56	Картометрический	1.00	-
538	336388.36	2233249.85	Картометрический	1.00	-
539	336438.97	2233318.04	Картометрический	1.00	-
540	336483.18	2233376.03	Картометрический	1.00	-
541	336565.14	2233487.30	Картометрический	1.00	-
542	336611.44	2233550.61	Картометрический	1.00	-
543	336616.12	2233557.16	Картометрический	1.00	-
544	336647.43	2233600.53	Картометрический	1.00	-
545	336685.55	2233649.62	Картометрический	1.00	-
546	336707.84	2233676.22	Картометрический	1.00	-
547	336726.03	2233695.39	Картометрический	1.00	-
548	336746.41	2233713.12	Картометрический	1.00	-
549	336775.69	2233737.38	Картометрический	1.00	-
550	336785.11	2233746.09	Картометрический	1.00	-
551	336784.73	2233752.44	Картометрический	1.00	-
552	336794.92	2233759.97	Картометрический	1.00	-
553	336800.58	2233758.44	Аналитический	0.10	-

1	2	3	4	5	6
554	336837.96	2233787.32	Аналитический	0.10	-
555	336824.84	2233807.39	Аналитический	0.10	-
556	336915.37	2233873.34	Аналитический	0.10	-
557	337100.40	2234028.94	Аналитический	0.10	-
558	337345.30	2234243.53	Аналитический	0.10	-
559	337404.53	2234294.22	Аналитический	0.10	-
560	337523.82	2234428.10	Аналитический	0.10	-
561	337677.53	2234627.27	Аналитический	0.10	-
562	337803.98	2234749.86	Аналитический	0.10	-
563	337937.03	2234865.84	Аналитический	0.10	-
564	337992.96	2234903.03	Аналитический	0.10	-
565	338087.31	2234938.56	Аналитический	0.10	-
566	338007.83	2235023.14	Аналитический	0.10	-
567	337956.04	2235019.00	Аналитический	0.10	-
568	337794.06	2234963.36	Аналитический	0.10	-
569	337677.81	2234883.19	Аналитический	0.10	-
570	337686.35	2234858.40	Аналитический	0.10	-
571	337501.23	2234734.99	Аналитический	0.10	-
572	337386.90	2234595.04	Аналитический	0.10	-
573	337464.86	2234538.85	Аналитический	0.10	-
574	337369.10	2234469.95	Аналитический	0.10	-
575	337332.90	2234424.61	Аналитический	0.10	-
576	337306.46	2234395.87	Аналитический	0.10	-
577	337243.65	2234419.01	Аналитический	0.10	-
578	337217.76	2234394.22	Аналитический	0.10	-
579	337226.85	2234372.73	Аналитический	0.10	-
580	337156.88	2234305.24	Аналитический	0.10	-
581	337073.96	2234301.11	Аналитический	0.10	-
582	337060.08	2234279.32	Аналитический	0.10	-
583	337034.18	2234242.18	Аналитический	0.10	-
584	337020.52	2234223.42	Аналитический	0.10	-
585	336950.82	2234190.09	Аналитический	0.10	-
586	336779.75	2234280.72	Аналитический	0.10	-
587	336669.00	2234264.47	Аналитический	0.10	-
588	336686.91	2234210.20	Аналитический	0.10	-
589	336593.52	2234006.07	Аналитический	0.10	-
590	336559.09	2233979.62	Аналитический	0.10	-
591	336512.81	2233984.86	Аналитический	0.10	-
592	336479.48	2234007.45	Аналитический	0.10	-
593	336467.86	2233985.85	Картометрический	1.00	-
594	336466.55	2233858.84	Картометрический	1.00	-
595	336420.49	2233797.92	Картометрический	1.00	-
596	336308.38	2233802.16	Картометрический	1.00	-
597	336293.18	2233782.60	Картометрический	1.00	-
598	336296.91	2233773.77	Картометрический	1.00	-
599	336319.81	2233754.37	Картометрический	1.00	-
600	336324.24	2233725.73	Картометрический	1.00	-
601	336315.08	2233684.05	Картометрический	1.00	-

1	2	3	4	5	6
602	336310.13	2233647.21	Картометрический	1.00	-
603	336290.62	2233606.99	Картометрический	1.00	-
604	336268.19	2233587.07	Картометрический	1.00	-
605	336299.69	2233574.49	Картометрический	1.00	-
606	336329.70	2233527.30	Картометрический	1.00	-
607	336348.96	2233479.99	Картометрический	1.00	-
608	336384.35	2233442.19	Картометрический	1.00	-
609	336375.77	2233404.51	Картометрический	1.00	-
610	336357.61	2233364.64	Картометрический	1.00	-
611	336323.14	2233321.29	Картометрический	1.00	-
612	336266.51	2233303.53	Картометрический	1.00	-
613	336216.15	2233329.15	Картометрический	1.00	-
614	336154.15	2233275.93	Картометрический	1.00	-
615	336127.19	2233266.81	Картометрический	1.00	-
616	336045.15	2233279.16	Картометрический	1.00	-
617	336019.13	2233302.70	Картометрический	1.00	-
618	335972.53	2233297.91	Картометрический	1.00	-
619	335907.51	2233261.31	Картометрический	1.00	-
620	335907.78	2233212.97	Картометрический	1.00	-
621	335940.23	2233188.61	Картометрический	1.00	-
622	335960.45	2233164.78	Картометрический	1.00	-
623	335998.59	2233089.26	Картометрический	1.00	-
624	335931.63	2233048.55	Картометрический	1.00	-
625	335893.76	2233083.16	Картометрический	1.00	-
626	335867.63	2233065.21	Картометрический	1.00	-
627	335825.99	2233034.49	Картометрический	1.00	-
628	335723.95	2233007.68	Картометрический	1.00	-
629	335654.89	2232971.02	Картометрический	1.00	-
630	335647.64	2232920.22	Картометрический	1.00	-
631	335658.10	2232859.58	Картометрический	1.00	-
632	335674.50	2232795.55	Картометрический	1.00	-
633	335722.39	2232720.59	Картометрический	1.00	-
634	335748.94	2232636.77	Картометрический	1.00	-
635	335744.78	2232609.70	Картометрический	1.00	-
636	335718.39	2232600.80	Картометрический	1.00	-
637	335681.62	2232584.25	Картометрический	1.00	-
638	335615.27	2232568.15	Картометрический	1.00	-
639	335580.79	2232567.79	Картометрический	1.00	-
640	335535.24	2232549.57	Картометрический	1.00	-
641	335448.82	2232477.21	Картометрический	1.00	-
642	335415.56	2232399.38	Картометрический	1.00	-
643	335417.63	2232350.84	Картометрический	1.00	-
644	335401.98	2232281.48	Картометрический	1.00	-
645	335377.50	2232203.65	Картометрический	1.00	-
646	335351.75	2232144.83	Картометрический	1.00	-
647	335316.59	2232102.71	Картометрический	1.00	-
648	335289.17	2232032.97	Картометрический	1.00	-
649	335292.56	2231962.99	Картометрический	1.00	-

1	2	3	4	5	6
650	335243.98	2231877.51	Картометрический	1.00	-
651	335233.31	2231827.79	Картометрический	1.00	-
652	335265.58	2231803.33	Картометрический	1.00	-
653	335145.33	2231662.25	Картометрический	1.00	-
654	335053.60	2231669.39	Картометрический	1.00	-
655	335041.21	2231635.18	Картометрический	1.00	-
656	334987.85	2231630.49	Картометрический	1.00	-
657	334950.63	2231586.77	Картометрический	1.00	-
658	334950.11	2231559.95	Картометрический	1.00	-
659	334966.21	2231494.11	Картометрический	1.00	-
660	334971.99	2231451.41	Картометрический	1.00	-
661	334970.01	2231371.29	Картометрический	1.00	-
662	335030.98	2231364.78	Картометрический	1.00	-
663	335056.22	2231364.26	Картометрический	1.00	-
664	335077.82	2231365.23	Картометрический	1.00	-
665	335111.12	2231371.54	Картометрический	1.00	-
666	335138.33	2231378.52	Картометрический	1.00	-
667	335179.00	2231391.81	Картометрический	1.00	-
668	335200.16	2231400.54	Картометрический	1.00	-
669	335281.17	2231465.03	Картометрический	1.00	-
670	335340.71	2231504.67	Картометрический	1.00	-
671	335365.33	2231521.76	Картометрический	1.00	-
672	335375.86	2231531.53	Картометрический	1.00	-
673	335389.16	2231546.68	Картометрический	1.00	-
512	335400.61	2231562.82	Картометрический	1.00	-
674	335727.03	2231899.25	Картометрический	1.00	-
675	335788.30	2231990.53	Аналитический	0.10	-
676	335895.11	2232207.85	Картометрический	1.00	-
677	335827.42	2232243.53	Картометрический	1.00	-
678	335780.69	2232165.76	Картометрический	1.00	-
679	335650.21	2231941.87	Картометрический	1.00	-
674	335727.03	2231899.25	Картометрический	1.00	-
680	337631.80	2232318.90	Аналитический	0.10	-
681	337649.71	2232364.22	Аналитический	0.10	-
682	337553.29	2232436.67	Аналитический	0.10	-
683	337529.05	2232436.39	Аналитический	0.10	-
684	337516.65	2232376.89	Аналитический	0.10	-
685	337437.04	2232404.16	Аналитический	0.10	-
686	337407.84	2232446.86	Аналитический	0.10	-
687	337257.43	2232412.43	Аналитический	0.10	-
688	337165.97	2232443.56	Аналитический	0.10	-
689	337146.68	2232422.35	Аналитический	0.10	-
690	337111.98	2232415.18	Аналитический	0.10	-
691	336998.48	2232443.56	Аналитический	0.10	-
692	336983.05	2232471.65	Аналитический	0.10	-
693	336958.26	2232489.01	Аналитический	0.10	-

1	2	3	4	5	6
694	336941.18	2232464.77	Аналитический	0.10	-
695	336840.08	2232509.12	Аналитический	0.10	-
696	336812.53	2232553.75	Аналитический	0.10	-
697	336700.96	2232564.77	Аналитический	0.10	-
698	336622.45	2232633.64	Аналитический	0.10	-
699	336543.11	2232660.63	Аналитический	0.10	-
700	336543.39	2232714.08	Аналитический	0.10	-
701	336480.03	2232755.40	Аналитический	0.10	-
702	336450.32	2232739.42	Аналитический	0.10	-
703	336421.98	2232752.89	Аналитический	0.10	-
704	336389.95	2232774.68	Аналитический	0.10	-
705	336373.97	2232756.50	Аналитический	0.10	-
706	336346.70	2232776.88	Аналитический	0.10	-
707	336344.22	2232822.62	Аналитический	0.10	-
708	336220.25	2232910.08	Аналитический	0.10	-
709	336192.98	2232901.40	Аналитический	0.10	-
710	336108.79	2232970.05	Аналитический	0.10	-
711	336093.09	2232953.90	Картометрический	1.00	-
712	336080.22	2232937.42	Картометрический	1.00	-
713	336076.18	2232928.56	Картометрический	1.00	-
714	336040.92	2232814.27	Картометрический	1.00	-
715	336103.77	2232768.53	Картометрический	1.00	-
716	336103.37	2232767.05	Картометрический	1.00	-
717	336276.45	2232649.89	Аналитический	0.10	-
718	336345.32	2232569.72	Аналитический	0.10	-
719	336409.23	2232526.20	Аналитический	0.10	-
720	336543.39	2232471.10	Аналитический	0.10	-
721	336549.72	2232490.52	Аналитический	0.10	-
722	336613.36	2232470.00	Аналитический	0.10	-
723	336645.04	2232463.39	Аналитический	0.10	-
724	336632.23	2232417.39	Аналитический	0.10	-
725	336729.89	2232384.05	Аналитический	0.10	-
726	336723.28	2232363.67	Аналитический	0.10	-
727	336771.76	2232354.30	Аналитический	0.10	-
728	336811.84	2232335.84	Аналитический	0.10	-
729	336833.60	2232332.54	Аналитический	0.10	-
730	336853.16	2232372.07	Аналитический	0.10	-
731	337154.12	2232268.08	Аналитический	0.10	-
732	337297.37	2232301.41	Аналитический	0.10	-
733	337367.76	2232308.98	Аналитический	0.10	-
680	337631.80	2232318.90	Аналитический	0.10	-
734	337074.23	2232517.94	Аналитический	0.10	-
735	337097.37	2232562.29	Аналитический	0.10	-
736	336952.47	2232674.96	Аналитический	0.10	-
737	336897.93	2232712.42	Аналитический	0.10	-
738	336778.10	2232771.93	Аналитический	0.10	-
739	336624.38	2232868.07	Аналитический	0.10	-

1	2	3	4	5	6
740	336509.23	2232953.19	Аналитический	0.10	-
741	336388.29	2233045.06	Аналитический	0.10	-
742	336383.33	2233095.89	Аналитический	0.10	-
743	336516.94	2233277.15	Аналитический	0.10	-
744	336582.78	2233393.41	Аналитический	0.10	-
745	336594.51	2233408.16	Аналитический	0.10	-
746	336689.63	2233527.76	Аналитический	0.10	-
747	336693.54	2233532.32	Аналитический	0.10	-
748	336673.60	2233549.01	Аналитический	0.10	-
749	336678.62	2233555.25	Аналитический	0.10	-
750	336661.47	2233570.09	Аналитический	0.10	-
751	336656.78	2233582.72	Аналитический	0.10	-
752	336625.99	2233540.01	Картометрический	1.00	-
753	336579.65	2233476.63	Картометрический	1.00	-
754	336497.58	2233365.24	Картометрический	1.00	-
755	336453.32	2233307.18	Картометрический	1.00	-
756	336402.53	2233238.74	Картометрический	1.00	-
757	336364.47	2233192.83	Картометрический	1.00	-
758	336336.49	2233161.39	Картометрический	1.00	-
759	336293.73	2233122.55	Картометрический	1.00	-
760	336254.28	2233088.03	Картометрический	1.00	-
761	336206.66	2233048.84	Картометрический	1.00	-
762	336174.25	2233024.19	Аналитический	0.10	-
763	336313.64	2232923.72	Аналитический	0.10	-
764	336397.11	2232907.46	Аналитический	0.10	-
765	336501.79	2232821.24	Аналитический	0.10	-
766	336572.31	2232804.43	Аналитический	0.10	-
767	336611.55	2232777.21	Аналитический	0.10	-
768	336636.91	2232779.18	Аналитический	0.10	-
769	336649.74	2232764.92	Аналитический	0.10	-
770	336650.04	2232735.32	Аналитический	0.10	-
771	336694.34	2232703.64	Аналитический	0.10	-
772	336708.23	2232668.24	Аналитический	0.10	-
773	336895.97	2232599.79	Аналитический	0.10	-
774	336903.70	2232621.00	Аналитический	0.10	-
734	337074.23	2232517.94	Аналитический	0.10	-
775	335660.96	2233090.98	Картометрический	1.00	-
776	335697.40	2233095.14	Картометрический	1.00	-
777	335800.31	2233162.82	Картометрический	1.00	-
778	335832.26	2233208.03	Картометрический	1.00	-
779	335840.29	2233258.30	Картометрический	1.00	-
780	335832.49	2233305.46	Картометрический	1.00	-
781	335855.16	2233359.45	Картометрический	1.00	-
782	335902.27	2233387.89	Картометрический	1.00	-
783	335959.77	2233405.67	Картометрический	1.00	-
784	336039.16	2233430.91	Картометрический	1.00	-
785	336094.21	2233399.96	Картометрический	1.00	-

1	2	3	4	5	6
786	336135.40	2233426.37	Картометрический	1.00	-
787	336172.31	2233466.75	Картометрический	1.00	-
788	336177.37	2233496.51	Картометрический	1.00	-
789	336164.88	2233594.12	Картометрический	1.00	-
790	336109.70	2233680.79	Картометрический	1.00	-
791	336099.04	2233703.26	Картометрический	1.00	-
792	336094.69	2233733.83	Картометрический	1.00	-
793	336099.66	2233759.79	Картометрический	1.00	-
794	336116.43	2233803.50	Картометрический	1.00	-
795	336148.03	2233880.79	Картометрический	1.00	-
796	336170.44	2233918.51	Картометрический	1.00	-
797	336196.90	2233934.05	Картометрический	1.00	-
798	336236.72	2233946.81	Картометрический	1.00	-
799	336411.43	2234103.04	Аналитический	0.10	-
800	336385.81	2234172.18	Аналитический	0.10	-
801	336347.38	2234238.85	Аналитический	0.10	-
802	336222.46	2234231.41	Аналитический	0.10	-
803	336162.40	2234156.21	Аналитический	0.10	-
804	336076.18	2234017.64	Аналитический	0.10	-
805	336016.29	2233917.96	Аналитический	0.10	-
806	335966.84	2233788.60	Аналитический	0.10	-
807	335916.01	2233680.69	Аналитический	0.10	-
808	335890.40	2233596.69	Аналитический	0.10	-
809	335862.68	2233568.54	Аналитический	0.10	-
810	335791.82	2233540.04	Аналитический	0.10	-
811	335805.77	2233483.42	Аналитический	0.10	-
812	335770.21	2233461.56	Аналитический	0.10	-
813	335728.52	2233438.58	Аналитический	0.10	-
814	335698.22	2233385.69	Аналитический	0.10	-
815	335745.33	2233357.59	Аналитический	0.10	-
816	335699.32	2233281.56	Аналитический	0.10	-
817	335676.11	2233259.11	Аналитический	0.10	-
818	335584.49	2233209.14	Аналитический	0.10	-
819	335610.99	2233159.92	Аналитический	0.10	-
775	335660.96	2233090.98	Картометрический	1.00	-
820	338234.27	2235155.64	Аналитический	0.10	-
821	338300.94	2235289.25	Аналитический	0.10	-
822	338295.16	2235326.44	Аналитический	0.10	-
823	338321.60	2235393.93	Аналитический	0.10	-
824	338332.07	2235481.53	Аналитический	0.10	-
825	338372.84	2235614.04	Аналитический	0.10	-
826	338312.51	2235662.52	Аналитический	0.10	-
827	338222.43	2235670.79	Аналитический	0.10	-
828	338190.20	2235647.10	Аналитический	0.10	-
829	338187.99	2235599.44	Аналитический	0.10	-
830	338148.32	2235452.33	Аналитический	0.10	-
831	338164.03	2235415.42	Аналитический	0.10	-

1	2	3	4	5	6
832	338162.92	2235385.67	Аналитический	0.10	-
833	338134.00	2235333.05	Аналитический	0.10	-
834	338134.83	2235288.15	Аналитический	0.10	-
835	338105.08	2235225.89	Аналитический	0.10	-
836	338080.83	2235199.72	Аналитический	0.10	-
837	338114.99	2235192.28	Аналитический	0.10	-
838	338193.23	2235157.02	Аналитический	0.10	-
820	338234.27	2235155.64	Аналитический	0.10	-

3. Сведения о характерных точках части (частей) границы объекта

Обозначение характерных точек части границы	Координаты, м		Метод определения координат характерной точки	Средняя квадратическая погрешность положения характерной точки (Mt), м	Описание обозначения точки на местности (при наличии)
	X	Y			
1	2	3	4	5	6
Часть №					
-	-	-	-	-	-

Раздел 3

Сведения о местоположении измененных (уточненных) границ объекта							
1. Система координат: -							
2. Сведения о характерных точках границ объекта							
Обозначение характерных точек границ	Существующие координаты, м		Измененные (уточненные) координаты, м		Метод определения координат характерной точки	Средняя квадратическая погрешность положения характерной точки (Mt), м	Описание обозначения точки на местности (при наличии)
	X	Y	X	Y			
1	2	3	4	5	6	7	8
-	-	-	-	-	-	-	-
3.Сведения о характерных точках части (частей) границы объекта							
Часть №							
-	-	-	-	-	-	-	-



ОПИСАНИЕ МЕСТОПОЛОЖЕНИЯ ГРАНИЦ

Общественно-деловая зона села Краснофлотское - ОД/1

(наименование объекта, местоположение границ которого описано
(далее - объект)

Раздел 1

Сведения об объекте		
№ п/п	Характеристики объекта	Описание характеристик
1	2	3
1	Местоположение объекта	Воронежская область, Петропавловский муниципальный район, Краснофлотское сельское поселение, село Краснофлотское
2	Площадь объекта ± величина погрешности определения площади (Р ± Дельта Р)	60949+/-864 м²
3	Иные характеристики объекта	-

Раздел 2

Сведения о местоположении границ объекта					
1. Система координат: МСК - 36, зона 2					
2. Сведения о характерных точках границ объекта					
Обозначение характерных точек границ	Координаты, м		Метод определения координат характерной точки	Средняя квадратическая погрешность положения характерной точки (Mt), м	Описание обозначения точки на местности (при наличии)
	X	Y			
1	2	3	4	5	6
1	334363.30	2230751.16	Аналитический	0.10	-
2	334437.23	2230897.42	Картометрический	1.00	-
3	334450.10	2230927.04	Картометрический	1.00	-
4	334455.74	2230933.12	Картометрический	1.00	-
5	334469.38	2230968.54	Картометрический	1.00	-
6	334510.48	2231050.83	Картометрический	1.00	-
7	334535.59	2231046.69	Картометрический	1.00	-
8	334602.54	2231195.14	Картометрический	1.00	-
9	334603.84	2231202.08	Картометрический	1.00	-
10	334601.46	2231206.25	Картометрический	1.00	-
11	334599.91	2231208.33	Картометрический	1.00	-
12	334498.40	2231263.93	Картометрический	1.00	-
13	334465.37	2231192.75	Картометрический	1.00	-
14	334401.01	2231074.24	Картометрический	1.00	-
15	334373.00	2231021.33	Картометрический	1.00	-
16	334374.76	2231018.41	Картометрический	1.00	-
17	334370.32	2231008.77	Картометрический	1.00	-
18	334366.05	2231009.23	Картометрический	1.00	-
19	334345.15	2230967.33	Картометрический	1.00	-
20	334321.30	2230924.92	Картометрический	1.00	-
21	334322.83	2230921.11	Картометрический	1.00	-
22	334304.49	2230887.75	Картометрический	1.00	-
23	334301.38	2230887.69	Картометрический	1.00	-
24	334285.96	2230858.60	Картометрический	1.00	-
25	334288.19	2230853.40	Картометрический	1.00	-
26	334279.93	2230839.06	Картометрический	1.00	-
27	334275.08	2230839.05	Картометрический	1.00	-
28	334257.61	2230804.08	Картометрический	1.00	-
29	334260.39	2230799.47	Картометрический	1.00	-
30	334266.92	2230795.02	Аналитический	0.10	-
1	334363.30	2230751.16	Аналитический	0.10	-

3. Сведения о характерных точках части (частей) границы объекта					
Обозначение характерных точек части границы	Координаты, м		Метод определения координат характерной точки	Средняя квадратическая погрешность положения характерной точки (Mt), м	Описание обозначения точки на местности (при наличии)
	X	Y			
1	2	3	4	5	6
Часть №					
-	-	-	-	-	-

Раздел 3

Сведения о местоположении измененных (уточненных) границ объекта							
1. Система координат: -							
2. Сведения о характерных точках границ объекта							
Обозначение характерных точек границ	Существующие координаты, м		Измененные (уточненные) координаты, м		Метод определения координат характерной точки	Средняя квадратическая погрешность положения характерной точки (Mt), м	Описание обозначения точки на местности (при наличии)
	X	Y	X	Y			
1	2	3	4	5	6	7	8
-	-	-	-	-	-	-	-
3.Сведения о характерных точках части (частей) границы объекта							
Часть №							
-	-	-	-	-	-	-	-

Раздел 4

План границ объекта

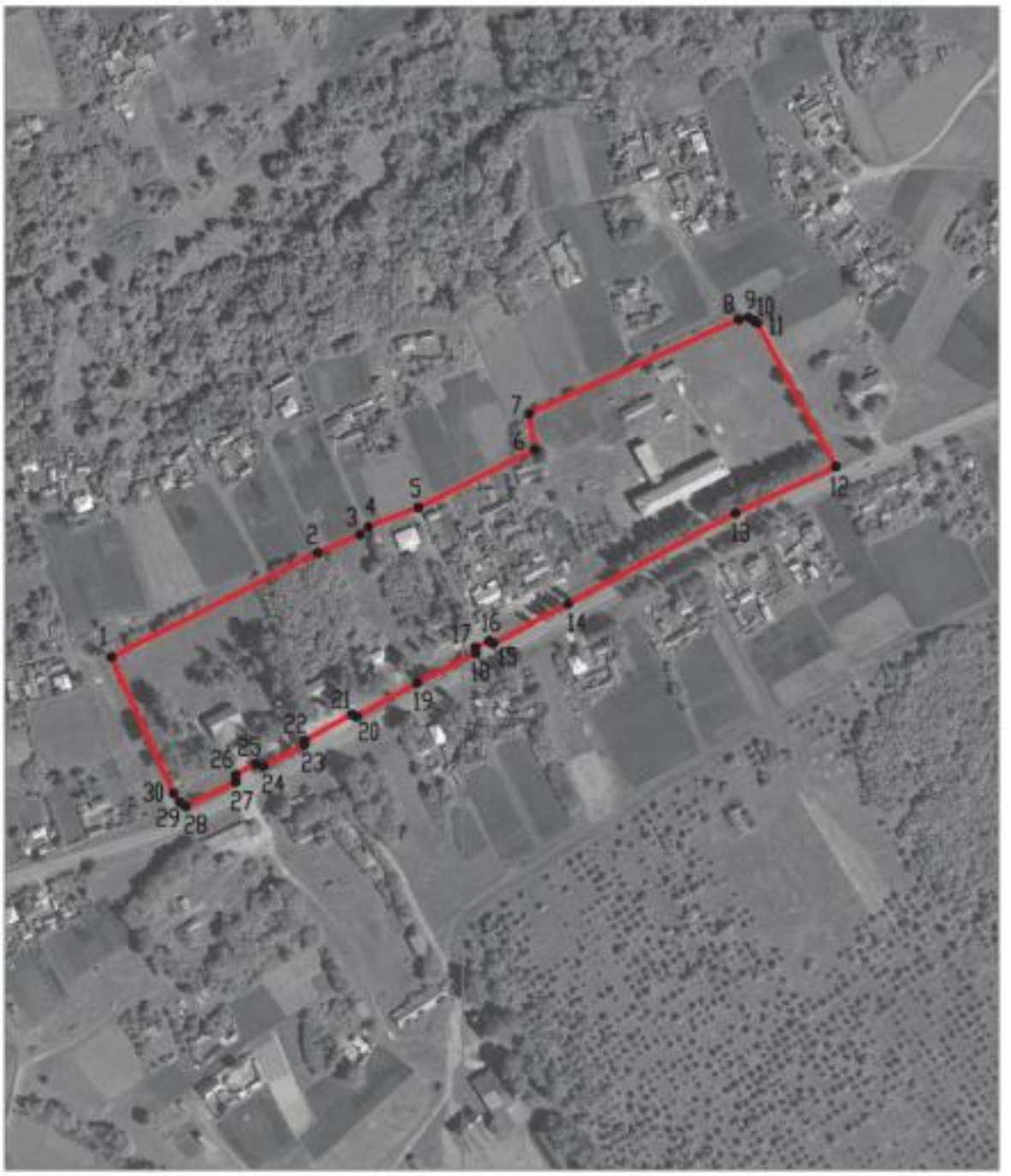

Масштаб 1:5000

Используемые условные знаки и обозначения :

границы территориальной зоны

•1 характерная точка границ территориальной зоны

Заместитель руководителя БУВО «Нормативно-проектный центр»

Подпись _____ А.В. Ромашов Дата « 08 » февраля 2021 г.

Место для оттиска печати (при наличии) лица, составившего описание местоположения границ объекта

ОПИСАНИЕ МЕСТОПОЛОЖЕНИЯ ГРАНИЦ

Зона улиц, дорог, инженерной и транспортной инфраструктуры села Краснофлотское - ИТ1/1

(наименование объекта, местоположение границ которого описано (далее - объект)

Раздел 1

Сведения об объекте		
№ п/п	Характеристики объекта	Описание характеристик
1	2	3
1	Местоположение объекта	Воронежская область, Петропавловский муниципальный район, Краснофлотское сельское поселение, село Краснофлотское
2	Площадь объекта ± величина погрешности определения площади (Р ± Дельта Р)	96052+/-1085 м²
3	Иные характеристики объекта	-

Раздел 2

Сведения о местоположении границ объекта					
1. Система координат: МСК - 36, зона 2					
2. Сведения о характерных точках границ объекта					
Обозначение характерных точек границ	Координаты, м		Метод определения координат характерной точки	Средняя квадратическая погрешность положения характерной точки (Mt), м	Описание обозначения точки на местности (при наличии)
	X	Y			
1	2	3	4	5	6
1	333084.43	2228036.40	Аналитический	0.10	-
2	333089.29	2228045.86	Картометрический	1.00	-
3	333139.19	2228140.60	Картометрический	1.00	-
4	333173.34	2228211.39	Картометрический	1.00	-
5	333181.35	2228235.41	Картометрический	1.00	-
6	333206.03	2228319.91	Картометрический	1.00	-
7	333246.15	2228451.14	Картометрический	1.00	-
8	333280.77	2228563.50	Картометрический	1.00	-
9	333287.20	2228564.02	Картометрический	1.00	-
10	333293.96	2228575.47	Картометрический	1.00	-
11	333289.27	2228583.45	Картометрический	1.00	-
12	333292.85	2228595.54	Картометрический	1.00	-
13	333301.54	2228616.41	Картометрический	1.00	-
14	333357.78	2228693.10	Картометрический	1.00	-
15	333403.62	2228754.55	Картометрический	1.00	-
16	333426.67	2228788.26	Картометрический	1.00	-
17	333447.40	2228822.09	Картометрический	1.00	-
18	333498.24	2228914.84	Картометрический	1.00	-
19	333627.24	2229154.53	Картометрический	1.00	-
20	333677.46	2229244.88	Картометрический	1.00	-
21	333688.11	2229260.43	Картометрический	1.00	-
22	333709.69	2229282.31	Картометрический	1.00	-
23	333723.72	2229294.13	Аналитический	0.10	-
24	333695.77	2229275.83	Аналитический	0.10	-
25	333675.74	2229249.37	Аналитический	0.10	-
26	333444.16	2228817.89	Аналитический	0.10	-
27	333331.11	2228672.09	Аналитический	0.10	-
28	333304.63	2228632.76	Аналитический	0.10	-
29	333277.45	2228583.25	Аналитический	0.10	-
30	333276.13	2228578.79	Аналитический	0.10	-
31	333213.07	2228366.44	Аналитический	0.10	-
32	333203.39	2228371.80	Картометрический	1.00	-
33	333188.66	2228324.81	Картометрический	1.00	-
34	333164.99	2228239.92	Картометрический	1.00	-
35	333155.54	2228213.64	Аналитический	0.10	-

1	2	3	4	5	6
36	333161.32	2228209.07	Аналитический	0.10	-
37	333131.76	2228149.37	Аналитический	0.10	-
38	333088.22	2228063.23	Аналитический	0.10	-
1	333084.43	2228036.40	Аналитический	0.10	-
39	333768.14	2229337.79	Аналитический	0.10	-
40	333769.55	2229339.63	Картометрический	1.00	-
41	333776.65	2229351.98	Картометрический	1.00	-
42	333782.48	2229364.87	Картометрический	1.00	-
43	333798.93	2229409.83	Картометрический	1.00	-
44	333882.12	2229621.63	Картометрический	1.00	-
45	333931.05	2229737.95	Картометрический	1.00	-
46	333933.18	2229743.91	Аналитический	0.10	-
47	333856.10	2229565.31	Аналитический	0.10	-
48	333780.30	2229364.76	Аналитический	0.10	-
39	333768.14	2229337.79	Аналитический	0.10	-
49	333977.88	2229877.84	Аналитический	0.10	-
50	334012.90	2229984.19	Картометрический	1.00	-
51	334018.09	2229986.68	Картометрический	1.00	-
52	334024.14	2230004.78	Картометрический	1.00	-
53	334021.27	2230011.44	Картометрический	1.00	-
54	334064.15	2230149.14	Аналитический	0.10	-
55	334016.74	2230000.04	Аналитический	0.10	-
49	333977.88	2229877.84	Аналитический	0.10	-
56	334102.01	2230280.37	Аналитический	0.10	-
57	334112.96	2230317.97	Картометрический	1.00	-
58	334118.38	2230319.46	Картометрический	1.00	-
59	334123.45	2230340.82	Картометрический	1.00	-
60	334120.04	2230344.55	Картометрический	1.00	-
61	334143.67	2230426.52	Картометрический	1.00	-
62	334145.79	2230437.79	Картометрический	1.00	-
63	334167.98	2230510.34	Картометрический	1.00	-
64	334190.05	2230587.35	Картометрический	1.00	-
65	334195.05	2230589.27	Картометрический	1.00	-
66	334199.95	2230606.96	Картометрический	1.00	-
67	334196.47	2230610.85	Картометрический	1.00	-
68	334209.02	2230660.25	Картометрический	1.00	-
69	334226.06	2230717.42	Картометрический	1.00	-
70	334244.39	2230771.88	Картометрический	1.00	-
71	334250.81	2230787.92	Картометрический	1.00	-
72	334255.20	2230788.35	Картометрический	1.00	-
73	334260.39	2230799.47	Картометрический	1.00	-
74	334257.61	2230804.08	Картометрический	1.00	-
75	334275.08	2230839.05	Картометрический	1.00	-
76	334279.93	2230839.06	Картометрический	1.00	-
77	334288.19	2230853.40	Картометрический	1.00	-

1	2	3	4	5	6
78	334285.96	2230858.60	Картометрический	1.00	-
79	334301.38	2230887.69	Картометрический	1.00	-
80	334304.49	2230887.75	Картометрический	1.00	-
81	334322.83	2230921.11	Картометрический	1.00	-
82	334321.30	2230924.92	Картометрический	1.00	-
83	334345.15	2230967.33	Картометрический	1.00	-
84	334366.05	2231009.23	Картометрический	1.00	-
85	334370.32	2231008.77	Картометрический	1.00	-
86	334374.76	2231018.41	Картометрический	1.00	-
87	334373.00	2231021.33	Картометрический	1.00	-
88	334401.01	2231074.24	Картометрический	1.00	-
89	334465.37	2231192.75	Картометрический	1.00	-
90	334498.40	2231263.93	Картометрический	1.00	-
91	334548.29	2231375.06	Картометрический	1.00	-
92	334561.78	2231407.56	Картометрический	1.00	-
93	334568.82	2231416.60	Картометрический	1.00	-
94	334574.97	2231422.50	Картометрический	1.00	-
95	334584.10	2231428.09	Картометрический	1.00	-
96	334596.03	2231433.44	Картометрический	1.00	-
97	334606.08	2231436.58	Картометрический	1.00	-
98	334616.71	2231438.68	Картометрический	1.00	-
99	334627.11	2231438.67	Картометрический	1.00	-
100	334635.57	2231437.74	Картометрический	1.00	-
101	334644.12	2231435.98	Картометрический	1.00	-
102	334655.35	2231431.62	Картометрический	1.00	-
103	334679.14	2231420.60	Картометрический	1.00	-
104	334722.22	2231399.75	Картометрический	1.00	-
105	334743.45	2231391.19	Картометрический	1.00	-
106	334759.36	2231386.17	Картометрический	1.00	-
107	334777.85	2231381.90	Картометрический	1.00	-
108	334816.45	2231375.17	Картометрический	1.00	-
109	334865.02	2231367.75	Картометрический	1.00	-
110	334892.06	2231364.39	Картометрический	1.00	-
111	334894.28	2231382.25	Картометрический	1.00	-
112	334867.49	2231385.58	Картометрический	1.00	-
113	334856.90	2231386.97	Картометрический	1.00	-
114	334834.29	2231389.93	Картометрический	1.00	-
115	334772.23	2231401.20	Картометрический	1.00	-
116	334764.16	2231402.13	Картометрический	1.00	-
117	334747.60	2231406.82	Картометрический	1.00	-
118	334727.84	2231415.25	Картометрический	1.00	-
119	334686.74	2231435.36	Картометрический	1.00	-
120	334662.51	2231447.01	Картометрический	1.00	-
121	334648.79	2231452.55	Картометрический	1.00	-
122	334638.05	2231455.61	Картометрический	1.00	-
123	334627.38	2231456.38	Картометрический	1.00	-
124	334614.89	2231455.85	Картометрический	1.00	-
125	334602.07	2231453.30	Картометрический	1.00	-

1	2	3	4	5	6
126	334590.52	2231449.73	Картометрический	1.00	-
127	334576.16	2231444.33	Картометрический	1.00	-
128	334563.92	2231436.83	Картометрический	1.00	-
129	334555.42	2231428.69	Картометрический	1.00	-
130	334546.09	2231416.70	Картометрический	1.00	-
131	334531.74	2231382.13	Картометрический	1.00	-
132	334471.14	2231243.88	Картометрический	1.00	-
133	334449.72	2231200.41	Картометрический	1.00	-
134	334386.47	2231081.28	Картометрический	1.00	-
135	334329.33	2230975.92	Картометрический	1.00	-
136	334308.17	2230936.87	Картометрический	1.00	-
137	334265.18	2230857.53	Картометрический	1.00	-
138	334259.84	2230857.69	Картометрический	1.00	-
139	334251.71	2230841.41	Картометрический	1.00	-
140	334253.30	2230836.14	Картометрический	1.00	-
141	334237.33	2230803.61	Картометрический	1.00	-
142	334227.34	2230777.82	Картометрический	1.00	-
143	334192.48	2230664.73	Картометрический	1.00	-
144	334172.73	2230592.25	Картометрический	1.00	-
145	334150.72	2230515.45	Картометрический	1.00	-
146	334144.66	2230495.66	Аналитический	0.10	-
147	334148.79	2230484.17	Аналитический	0.10	-
148	334109.64	2230340.72	Аналитический	0.10	-
149	334116.78	2230334.37	Аналитический	0.10	-
56	334102.01	2230280.37	Аналитический	0.10	-
150	335360.81	2231342.16	Аналитический	0.10	-
151	335364.56	2231349.69	Аналитический	0.10	-
152	335366.25	2231353.08	Аналитический	0.10	-
153	335366.75	2231354.09	Аналитический	0.10	-
154	335350.69	2231358.72	Картометрический	1.00	-
155	335252.79	2231382.20	Картометрический	1.00	-
156	335247.81	2231383.41	Картометрический	1.00	-
157	335241.82	2231385.43	Картометрический	1.00	-
158	335236.18	2231389.37	Картометрический	1.00	-
159	335234.79	2231391.98	Картометрический	1.00	-
160	335234.02	2231396.42	Картометрический	1.00	-
161	335235.04	2231401.91	Картометрический	1.00	-
162	335236.02	2231406.07	Картометрический	1.00	-
163	335291.79	2231450.47	Картометрический	1.00	-
164	335350.83	2231489.78	Картометрический	1.00	-
165	335376.64	2231507.70	Картометрический	1.00	-
166	335388.78	2231518.96	Картометрический	1.00	-
167	335403.30	2231535.50	Картометрический	1.00	-
168	335415.63	2231552.88	Картометрический	1.00	-
169	335469.23	2231639.95	Картометрический	1.00	-
170	335632.87	2231912.12	Картометрический	1.00	-
171	335650.21	2231941.87	Картометрический	1.00	-

1	2	3	4	5	6
172	335780.69	2232165.76	Картометрический	1.00	-
173	335827.42	2232243.53	Картометрический	1.00	-
174	335884.61	2232338.72	Картометрический	1.00	-
175	335908.91	2232385.08	Картометрический	1.00	-
176	335949.92	2232497.51	Картометрический	1.00	-
177	335991.84	2232629.72	Картометрический	1.00	-
178	336033.46	2232790.10	Картометрический	1.00	-
179	336040.92	2232814.27	Картометрический	1.00	-
180	336076.18	2232928.56	Картометрический	1.00	-
181	336080.22	2232937.42	Картометрический	1.00	-
182	336093.09	2232953.90	Картометрический	1.00	-
183	336108.79	2232970.05	Аналитический	0.10	-
184	336174.25	2233024.19	Аналитический	0.10	-
185	336206.66	2233048.84	Картометрический	1.00	-
186	336254.28	2233088.03	Картометрический	1.00	-
187	336293.73	2233122.55	Картометрический	1.00	-
188	336336.49	2233161.39	Картометрический	1.00	-
189	336364.47	2233192.83	Картометрический	1.00	-
190	336402.53	2233238.74	Картометрический	1.00	-
191	336453.32	2233307.18	Картометрический	1.00	-
192	336497.58	2233365.24	Картометрический	1.00	-
193	336579.65	2233476.63	Картометрический	1.00	-
194	336625.99	2233540.01	Картометрический	1.00	-
195	336656.78	2233582.72	Аналитический	0.10	-
196	336656.20	2233583.22	Аналитический	0.10	-
197	336712.33	2233659.85	Аналитический	0.10	-
198	336806.46	2233746.94	Аналитический	0.10	-
199	336800.58	2233758.44	Аналитический	0.10	-
200	336794.92	2233759.97	Картометрический	1.00	-
201	336784.73	2233752.44	Картометрический	1.00	-
202	336785.11	2233746.09	Картометрический	1.00	-
203	336775.69	2233737.38	Картометрический	1.00	-
204	336746.41	2233713.12	Картометрический	1.00	-
205	336726.03	2233695.39	Картометрический	1.00	-
206	336707.84	2233676.22	Картометрический	1.00	-
207	336685.55	2233649.62	Картометрический	1.00	-
208	336647.43	2233600.53	Картометрический	1.00	-
209	336611.44	2233550.61	Картометрический	1.00	-
210	336565.14	2233487.30	Картометрический	1.00	-
211	336483.18	2233376.03	Картометрический	1.00	-
212	336438.97	2233318.04	Картометрический	1.00	-
213	336388.36	2233249.85	Картометрический	1.00	-
214	336350.82	2233204.56	Картометрический	1.00	-
215	336323.68	2233174.08	Картометрический	1.00	-
216	336281.75	2233135.98	Картометрический	1.00	-
217	336233.48	2233092.28	Картометрический	1.00	-
218	336195.48	2233062.96	Картометрический	1.00	-
219	336163.06	2233038.30	Картометрический	1.00	-

1	2	3	4	5	6
220	336096.56	2232983.30	Картометрический	1.00	-
221	336079.51	2232965.75	Картометрический	1.00	-
222	336064.73	2232946.83	Картометрический	1.00	-
223	336059.38	2232935.10	Картометрический	1.00	-
224	336027.71	2232834.53	Картометрический	1.00	-
225	336024.01	2232834.53	Картометрический	1.00	-
226	336019.09	2232820.39	Картометрический	1.00	-
227	336022.09	2232816.20	Картометрический	1.00	-
228	336016.13	2232794.96	Картометрический	1.00	-
229	335974.53	2232634.71	Картометрический	1.00	-
230	335932.88	2232503.32	Картометрический	1.00	-
231	335892.41	2232392.37	Картометрический	1.00	-
232	335876.50	2232361.49	Картометрический	1.00	-
233	335873.12	2232360.41	Картометрический	1.00	-
234	335866.04	2232347.39	Картометрический	1.00	-
235	335865.23	2232340.72	Картометрический	1.00	-
236	335757.03	2232159.49	Картометрический	1.00	-
237	335617.41	2231921.35	Картометрический	1.00	-
238	335453.87	2231649.35	Картометрический	1.00	-
239	335400.61	2231562.82	Картометрический	1.00	-
240	335389.16	2231546.68	Картометрический	1.00	-
241	335375.86	2231531.53	Картометрический	1.00	-
242	335365.33	2231521.76	Картометрический	1.00	-
243	335340.71	2231504.67	Картометрический	1.00	-
244	335281.17	2231465.03	Картометрический	1.00	-
245	335200.16	2231400.54	Картометрический	1.00	-
246	335179.00	2231391.81	Картометрический	1.00	-
247	335138.33	2231378.52	Картометрический	1.00	-
248	335111.12	2231371.54	Картометрический	1.00	-
249	335077.82	2231365.23	Картометрический	1.00	-
250	335056.22	2231364.26	Картометрический	1.00	-
251	335030.98	2231364.78	Картометрический	1.00	-
252	334970.01	2231371.29	Картометрический	1.00	-
253	334938.20	2231376.36	Картометрический	1.00	-
254	334935.16	2231358.12	Картометрический	1.00	-
255	334967.08	2231352.39	Картометрический	1.00	-
256	335029.39	2231345.61	Картометрический	1.00	-
257	335052.99	2231345.34	Картометрический	1.00	-
258	335051.01	2231343.02	Картометрический	1.00	-
259	335063.21	2231341.67	Картометрический	1.00	-
260	335070.34	2231346.40	Картометрический	1.00	-
261	335080.39	2231347.39	Картометрический	1.00	-
262	335115.03	2231353.96	Картометрический	1.00	-
263	335143.37	2231361.23	Картометрический	1.00	-
264	335185.23	2231374.91	Картометрический	1.00	-
265	335212.81	2231374.77	Картометрический	1.00	-
266	335238.39	2231370.53	Картометрический	1.00	-
267	335275.71	2231363.56	Картометрический	1.00	-

1	2	3	4	5	6
268	335321.36	2231352.56	Картометрический	1.00	-
269	335353.04	2231344.62	Картометрический	1.00	-
150	335360.81	2231342.16	Аналитический	0.10	-

3. Сведения о характерных точках части (частей) границы объекта

Обозначение характерных точек части границы	Координаты, м		Метод определения координат характерной точки	Средняя квадратическая погрешность положения характерной точки (Mt), м	Описание обозначения точки на местности (при наличии)
	X	Y			
1	2	3	4	5	6
Часть №					
-	-	-	-	-	-

Раздел 3

Сведения о местоположении измененных (уточненных) границ объекта							
1. Система координат: -							
2. Сведения о характерных точках границ объекта							
Обозначение характерных точек границ	Существующие координаты, м		Измененные (уточненные) координаты, м		Метод определения координат характерной точки	Средняя квадратическая погрешность положения характерной точки (Mt), м	Описание обозначения точки на местности (при наличии)
	X	Y	X	Y			
1	2	3	4	5	6	7	8
-	-	-	-	-	-	-	-
3.Сведения о характерных точках части (частей) границы объекта							
Часть №							
-	-	-	-	-	-	-	-

Лист 4

План границ объекта

Масштаб 1:10000

Используемые условные знаки и обозначения:

- граница территориальной зоны
- характерная точка границы территориальной зоны

Заместитель руководителя КГБУ «Информационно-кадастровый центр»

Подпись _____ А.В. Романов Дата «__09__» ___февраля___ 2021 г.

Место для оттиска печати (при наличии печати, соответствующего названию настоящего графика объекта)

ОПИСАНИЕ МЕСТОПОЛОЖЕНИЯ ГРАНИЦ

Зона сельскохозяйственного использования в границах населенного пункта села Краснофлотское - СХ1/1

(наименование объекта, местоположение границ которого описано (далее - объект)

Раздел 1

Сведения об объекте		
№ п/п	Характеристики объекта	Описание характеристик
1	2	3
1	Местоположение объекта	Воронежская область, Петропавловский муниципальный район, Краснофлотское сельское поселение, село Краснофлотское
2	Площадь объекта ± величина погрешности определения площади (Р ± Дельта Р)	1456025+/-4223 м²
3	Иные характеристики объекта	-

Раздел 2

Сведения о местоположении границ объекта					
1. Система координат: МСК - 36, зона 2					
2. Сведения о характерных точках границ объекта					
Обозначение характерных точек границ	Координаты, м		Метод определения координат характерной точки	Средняя квадратическая погрешность положения характерной точки (Mt), м	Описание обозначения точки на местности (при наличии)
	X	Y			
1	2	3	4	5	6
1	333489.28	2227477.73	Картометрический	1.00	-
2	333446.00	2227509.59	Картометрический	1.00	-
3	333436.27	2227586.98	Аналитический	0.10	-
4	333375.86	2227636.98	Аналитический	0.10	-
5	333363.88	2227662.65	Аналитический	0.10	-
6	333362.44	2227665.66	Аналитический	0.10	-
7	333332.41	2227658.22	Аналитический	0.10	-
8	333314.71	2227648.32	Картометрический	1.00	-
9	333311.33	2227618.12	Картометрический	1.00	-
10	333300.92	2227568.94	Картометрический	1.00	-
11	333294.41	2227496.57	Картометрический	1.00	-
12	333275.91	2227477.27	Картометрический	1.00	-
13	333294.39	2227459.46	Аналитический	0.10	-
14	333309.41	2227472.68	Аналитический	0.10	-
15	333402.80	2227445.28	Аналитический	0.10	-
16	333417.50	2227404.84	Аналитический	0.10	-
17	333466.72	2227440.87	Картометрический	1.00	-
1	333489.28	2227477.73	Картометрический	1.00	-
18	333480.07	2228055.18	Аналитический	0.10	-
19	333482.60	2228069.20	Картометрический	1.00	-
20	333474.54	2228107.22	Картометрический	1.00	-
21	333478.69	2228139.49	Картометрический	1.00	-
22	333488.58	2228159.00	Картометрический	1.00	-
23	333501.60	2228178.01	Картометрический	1.00	-
24	333533.09	2228179.05	Картометрический	1.00	-
25	333545.33	2228200.66	Картометрический	1.00	-
26	333563.29	2228215.76	Картометрический	1.00	-
27	333587.49	2228257.66	Картометрический	1.00	-
28	333607.71	2228311.10	Картометрический	1.00	-
29	333618.13	2228351.35	Картометрический	1.00	-
30	333633.69	2228380.63	Картометрический	1.00	-
31	333636.62	2228420.49	Картометрический	1.00	-
32	333666.73	2228489.95	Картометрический	1.00	-
33	333675.93	2228531.76	Аналитический	0.10	-

1	2	3	4	5	6
34	333647.01	2228521.85	Аналитический	0.10	-
35	333591.08	2228540.03	Аналитический	0.10	-
36	333564.60	2228543.71	Картометрический	1.00	-
37	333530.23	2228459.64	Картометрический	1.00	-
38	333461.51	2228382.34	Картометрический	1.00	-
39	333494.67	2228351.87	Аналитический	0.10	-
40	333574.83	2228411.38	Аналитический	0.10	-
41	333589.98	2228353.53	Аналитический	0.10	-
42	333582.27	2228287.14	Аналитический	0.10	-
43	333558.58	2228226.81	Аналитический	0.10	-
44	333469.60	2228210.00	Аналитический	0.10	-
45	333445.91	2228195.68	Аналитический	0.10	-
46	333438.74	2228155.73	Аналитический	0.10	-
47	333453.90	2228099.81	Аналитический	0.10	-
18	333480.07	2228055.18	Аналитический	0.10	-
48	334532.86	2229321.21	Картометрический	1.00	-
49	334566.45	2229358.16	Картометрический	1.00	-
50	334613.60	2229369.85	Картометрический	1.00	-
51	334672.23	2229441.05	Картометрический	1.00	-
52	334698.41	2229542.45	Картометрический	1.00	-
53	334753.59	2229587.48	Картометрический	1.00	-
54	334825.95	2229799.88	Картометрический	1.00	-
55	334829.08	2229890.45	Картометрический	1.00	-
56	334792.90	2229968.54	Картометрический	1.00	-
57	334712.12	2230008.58	Картометрический	1.00	-
58	334673.21	2230027.30	Картометрический	1.00	-
59	334569.50	2230062.56	Картометрический	1.00	-
60	334539.94	2230083.46	Картометрический	1.00	-
61	334518.83	2230121.60	Картометрический	1.00	-
62	334506.36	2230169.31	Картометрический	1.00	-
63	334514.39	2230196.82	Картометрический	1.00	-
64	334601.85	2230215.04	Картометрический	1.00	-
65	334619.92	2230251.83	Картометрический	1.00	-
66	334658.58	2230280.63	Картометрический	1.00	-
67	334674.98	2230330.35	Картометрический	1.00	-
68	334661.97	2230371.21	Картометрический	1.00	-
69	334623.70	2230395.94	Картометрический	1.00	-
70	334588.31	2230468.30	Картометрический	1.00	-
71	334598.46	2230537.79	Картометрический	1.00	-
72	334612.74	2230593.97	Картометрический	1.00	-
73	334663.79	2230638.01	Картометрический	1.00	-
74	334704.92	2230699.17	Картометрический	1.00	-
75	334730.91	2230758.14	Картометрический	1.00	-
76	334726.73	2230779.98	Картометрический	1.00	-
77	334740.14	2230805.90	Картометрический	1.00	-
78	334771.50	2230833.82	Картометрический	1.00	-
79	334819.71	2230924.84	Картометрический	1.00	-

1	2	3	4	5	6
80	334886.08	2231029.22	Картометрический	1.00	-
81	334976.66	2231201.54	Картометрический	1.00	-
82	335029.39	2231345.61	Картометрический	1.00	-
83	334967.08	2231352.39	Картометрический	1.00	-
84	334935.16	2231358.12	Картометрический	1.00	-
85	334892.06	2231364.39	Картометрический	1.00	-
86	334865.02	2231367.75	Картометрический	1.00	-
87	334828.49	2231314.80	Картометрический	1.00	-
88	334809.43	2231264.72	Картометрический	1.00	-
89	334809.86	2231216.92	Картометрический	1.00	-
90	334793.60	2231193.25	Картометрический	1.00	-
91	334768.17	2231164.15	Аналитический	0.10	-
92	334754.59	2231120.29	Аналитический	0.10	-
93	334735.51	2231052.82	Картометрический	1.00	-
94	334674.23	2231052.59	Картометрический	1.00	-
95	334635.52	2231025.61	Картометрический	1.00	-
96	334613.52	2230995.62	Картометрический	1.00	-
97	334605.75	2230957.12	Картометрический	1.00	-
98	334568.58	2230880.71	Картометрический	1.00	-
99	334545.31	2230839.56	Картометрический	1.00	-
100	334524.90	2230793.15	Картометрический	1.00	-
101	334507.36	2230679.65	Картометрический	1.00	-
102	334507.63	2230597.92	Картометрический	1.00	-
103	334499.10	2230560.30	Картометрический	1.00	-
104	334470.53	2230484.83	Картометрический	1.00	-
105	334448.85	2230503.92	Картометрический	1.00	-
106	334401.69	2230401.14	Картометрический	1.00	-
107	334315.53	2230230.13	Картометрический	1.00	-
108	334302.50	2230078.64	Картометрический	1.00	-
109	334314.33	2230042.17	Картометрический	1.00	-
110	334334.39	2230000.14	Картометрический	1.00	-
111	334349.46	2229982.54	Картометрический	1.00	-
112	334376.17	2229970.62	Картометрический	1.00	-
113	334430.83	2229965.94	Картометрический	1.00	-
114	334469.85	2229973.91	Картометрический	1.00	-
115	334478.06	2229906.27	Картометрический	1.00	-
116	334515.45	2229885.35	Картометрический	1.00	-
117	334562.31	2229864.34	Картометрический	1.00	-
118	334551.63	2229835.42	Картометрический	1.00	-
119	334474.45	2229876.30	Картометрический	1.00	-
120	334458.69	2229825.90	Картометрический	1.00	-
121	334434.42	2229765.48	Картометрический	1.00	-
122	334422.07	2229729.96	Картометрический	1.00	-
123	334425.70	2229681.36	Картометрический	1.00	-
124	334419.90	2229651.25	Картометрический	1.00	-
125	334408.86	2229612.27	Картометрический	1.00	-
126	334382.68	2229555.98	Картометрический	1.00	-
127	334363.42	2229532.04	Картометрический	1.00	-

1	2	3	4	5	6
128	334350.86	2229528.24	Картометрический	1.00	-
129	334301.39	2229551.81	Картометрический	1.00	-
130	334287.22	2229546.07	Аналитический	0.10	-
131	334287.77	2229499.52	Аналитический	0.10	-
132	334226.61	2229482.44	Аналитический	0.10	-
133	334207.88	2229410.54	Аналитический	0.10	-
134	334197.93	2229394.23	Аналитический	0.10	-
135	334252.54	2229355.04	Картометрический	1.00	-
136	334285.33	2229380.81	Картометрический	1.00	-
137	334307.34	2229389.22	Картометрический	1.00	-
138	334335.57	2229387.58	Картометрический	1.00	-
139	334479.77	2229374.04	Картометрический	1.00	-
48	334532.86	2229321.21	Картометрический	1.00	-
140	335400.34	2231426.77	Картометрический	1.00	-
141	335418.04	2231465.03	Аналитический	0.10	-
142	335436.17	2231504.77	Аналитический	0.10	-
143	335425.71	2231510.63	Картометрический	1.00	-
144	335487.68	2231620.54	Картометрический	1.00	-
145	335501.32	2231612.64	Аналитический	0.10	-
146	335646.47	2231525.40	Аналитический	0.10	-
147	335671.91	2231564.64	Аналитический	0.10	-
148	335719.02	2231553.62	Аналитический	0.10	-
149	335741.61	2231625.11	Аналитический	0.10	-
150	335731.41	2231644.39	Аналитический	0.10	-
151	335642.99	2231739.57	Аналитический	0.10	-
152	335631.42	2231756.79	Аналитический	0.10	-
153	335727.03	2231899.25	Аналитический	0.10	-
154	335650.21	2231941.87	Картометрический	1.00	-
155	335632.87	2231912.12	Картометрический	1.00	-
156	335469.23	2231639.95	Картометрический	1.00	-
157	335415.63	2231552.88	Картометрический	1.00	-
158	335403.30	2231535.50	Картометрический	1.00	-
159	335388.78	2231518.96	Картометрический	1.00	-
160	335376.64	2231507.70	Картометрический	1.00	-
161	335350.83	2231489.78	Картометрический	1.00	-
140	335400.34	2231426.77	Картометрический	1.00	-
162	335895.11	2232207.85	Картометрический	1.00	-
163	335971.91	2232364.08	Аналитический	0.10	-
164	335993.78	2232396.24	Аналитический	0.10	-
165	336099.59	2232769.58	Аналитический	0.10	-
166	336103.37	2232767.05	Картометрический	1.00	-
167	336103.77	2232768.53	Картометрический	1.00	-
168	336040.92	2232814.27	Картометрический	1.00	-
169	336033.46	2232790.10	Картометрический	1.00	-
170	335991.84	2232629.72	Картометрический	1.00	-
171	335949.92	2232497.51	Картометрический	1.00	-

1	2	3	4	5	6
172	335908.91	2232385.08	Картометрический	1.00	-
173	335884.61	2232338.72	Картометрический	1.00	-
174	335827.42	2232243.53	Картометрический	1.00	-
162	335895.11	2232207.85	Картометрический	1.00	-
175	334970.01	2231371.29	Картометрический	1.00	-
176	334971.99	2231451.41	Картометрический	1.00	-
177	334966.21	2231494.11	Картометрический	1.00	-
178	334950.11	2231559.95	Картометрический	1.00	-
179	334950.63	2231586.77	Картометрический	1.00	-
180	334987.85	2231630.49	Картометрический	1.00	-
181	335041.21	2231635.18	Картометрический	1.00	-
182	335053.60	2231669.39	Картометрический	1.00	-
183	335145.33	2231662.25	Картометрический	1.00	-
184	335265.58	2231803.33	Картометрический	1.00	-
185	335233.31	2231827.79	Картометрический	1.00	-
186	335243.98	2231877.51	Картометрический	1.00	-
187	335292.56	2231962.99	Картометрический	1.00	-
188	335289.17	2232032.97	Картометрический	1.00	-
189	335316.59	2232102.71	Картометрический	1.00	-
190	335351.75	2232144.83	Картометрический	1.00	-
191	335377.50	2232203.65	Картометрический	1.00	-
192	335401.98	2232281.48	Картометрический	1.00	-
193	335417.63	2232350.84	Картометрический	1.00	-
194	335415.56	2232399.38	Картометрический	1.00	-
195	335448.82	2232477.21	Картометрический	1.00	-
196	335535.24	2232549.57	Картометрический	1.00	-
197	335580.79	2232567.79	Картометрический	1.00	-
198	335615.27	2232568.15	Картометрический	1.00	-
199	335681.62	2232584.25	Картометрический	1.00	-
200	335718.39	2232600.80	Картометрический	1.00	-
201	335744.78	2232609.70	Картометрический	1.00	-
202	335748.94	2232636.77	Картометрический	1.00	-
203	335722.39	2232720.59	Картометрический	1.00	-
204	335674.50	2232795.55	Картометрический	1.00	-
205	335658.10	2232859.58	Картометрический	1.00	-
206	335647.64	2232920.22	Картометрический	1.00	-
207	335654.89	2232971.02	Картометрический	1.00	-
208	335723.95	2233007.68	Картометрический	1.00	-
209	335825.99	2233034.49	Картометрический	1.00	-
210	335867.63	2233065.21	Картометрический	1.00	-
211	335893.76	2233083.16	Картометрический	1.00	-
212	335931.63	2233048.55	Картометрический	1.00	-
213	335998.59	2233089.26	Картометрический	1.00	-
214	335960.45	2233164.78	Картометрический	1.00	-
215	335940.23	2233188.61	Картометрический	1.00	-
216	335907.78	2233212.97	Картометрический	1.00	-
217	335907.51	2233261.31	Картометрический	1.00	-

1	2	3	4	5	6
218	335972.53	2233297.91	Картометрический	1.00	-
219	336019.13	2233302.70	Картометрический	1.00	-
220	336045.15	2233279.16	Картометрический	1.00	-
221	336127.19	2233266.81	Картометрический	1.00	-
222	336154.15	2233275.93	Картометрический	1.00	-
223	336216.15	2233329.15	Картометрический	1.00	-
224	336266.51	2233303.53	Картометрический	1.00	-
225	336323.14	2233321.29	Картометрический	1.00	-
226	336357.61	2233364.64	Картометрический	1.00	-
227	336375.77	2233404.51	Картометрический	1.00	-
228	336384.35	2233442.19	Картометрический	1.00	-
229	336348.96	2233479.99	Картометрический	1.00	-
230	336329.70	2233527.30	Картометрический	1.00	-
231	336299.69	2233574.49	Картометрический	1.00	-
232	336268.19	2233587.07	Картометрический	1.00	-
233	336290.62	2233606.99	Картометрический	1.00	-
234	336310.13	2233647.21	Картометрический	1.00	-
235	336315.08	2233684.05	Картометрический	1.00	-
236	336324.24	2233725.73	Картометрический	1.00	-
237	336319.81	2233754.37	Картометрический	1.00	-
238	336296.91	2233773.77	Картометрический	1.00	-
239	336293.18	2233782.60	Картометрический	1.00	-
240	336308.38	2233802.16	Картометрический	1.00	-
241	336420.49	2233797.92	Картометрический	1.00	-
242	336466.55	2233858.84	Картометрический	1.00	-
243	336467.86	2233985.85	Картометрический	1.00	-
244	336479.48	2234007.45	Аналитический	0.10	-
245	336430.44	2234069.02	Аналитический	0.10	-
246	336411.43	2234103.04	Аналитический	0.10	-
247	336236.72	2233946.81	Картометрический	1.00	-
248	336196.90	2233934.05	Картометрический	1.00	-
249	336170.44	2233918.51	Картометрический	1.00	-
250	336148.03	2233880.79	Картометрический	1.00	-
251	336116.43	2233803.50	Картометрический	1.00	-
252	336099.66	2233759.79	Картометрический	1.00	-
253	336094.69	2233733.83	Картометрический	1.00	-
254	336099.04	2233703.26	Картометрический	1.00	-
255	336109.70	2233680.79	Картометрический	1.00	-
256	336164.88	2233594.12	Картометрический	1.00	-
257	336177.37	2233496.51	Картометрический	1.00	-
258	336172.31	2233466.75	Картометрический	1.00	-
259	336135.40	2233426.37	Картометрический	1.00	-
260	336094.21	2233399.96	Картометрический	1.00	-
261	336039.16	2233430.91	Картометрический	1.00	-
262	335959.77	2233405.67	Картометрический	1.00	-
263	335902.27	2233387.89	Картометрический	1.00	-
264	335855.16	2233359.45	Картометрический	1.00	-
265	335832.49	2233305.46	Картометрический	1.00	-

1	2	3	4	5	6
266	335840.29	2233258.30	Картометрический	1.00	-
267	335832.26	2233208.03	Картометрический	1.00	-
268	335800.31	2233162.82	Картометрический	1.00	-
269	335697.40	2233095.14	Картометрический	1.00	-
270	335660.96	2233090.98	Картометрический	1.00	-
271	335610.99	2233159.92	Аналитический	0.10	-
272	335568.96	2233120.54	Аналитический	0.10	-
273	335486.42	2233067.53	Аналитический	0.10	-
274	335465.79	2233089.87	Аналитический	0.10	-
275	335428.31	2233044.25	Аналитический	0.10	-
276	335444.23	2233017.65	Аналитический	0.10	-
277	335474.23	2232980.23	Картометрический	1.00	-
278	335480.58	2232940.01	Картометрический	1.00	-
279	335491.78	2232842.92	Картометрический	1.00	-
280	335464.97	2232792.94	Картометрический	1.00	-
281	335384.80	2232707.57	Картометрический	1.00	-
282	335347.84	2232633.64	Картометрический	1.00	-
283	335323.36	2232586.01	Картометрический	1.00	-
284	335224.46	2232501.68	Картометрический	1.00	-
285	335181.50	2232352.54	Картометрический	1.00	-
286	335121.01	2232238.50	Картометрический	1.00	-
287	335118.50	2232177.79	Картометрический	1.00	-
288	335134.02	2232113.16	Картометрический	1.00	-
289	335127.76	2232074.50	Картометрический	1.00	-
290	335105.56	2232009.32	Картометрический	1.00	-
291	335059.43	2231926.18	Картометрический	1.00	-
292	335022.74	2231868.16	Картометрический	1.00	-
293	334993.31	2231804.80	Аналитический	0.10	-
294	334972.36	2231775.73	Аналитический	0.10	-
295	334931.11	2231765.32	Картометрический	1.00	-
296	334886.50	2231718.50	Картометрический	1.00	-
297	334845.20	2231670.74	Аналитический	0.10	-
298	334832.58	2231655.55	Аналитический	0.10	-
299	334763.22	2231551.88	Картометрический	1.00	-
300	334767.91	2231523.25	Картометрический	1.00	-
301	334798.37	2231481.61	Картометрический	1.00	-
302	334841.45	2231448.41	Картометрический	1.00	-
303	334849.88	2231436.96	Картометрический	1.00	-
304	334856.90	2231386.97	Картометрический	1.00	-
305	334867.49	2231385.58	Картометрический	1.00	-
306	334894.28	2231382.25	Картометрический	1.00	-
307	334938.20	2231376.36	Картометрический	1.00	-
175	334970.01	2231371.29	Картометрический	1.00	-
308	334424.68	2231446.88	Аналитический	0.10	-
309	334430.77	2231502.43	Аналитический	0.10	-
310	334441.81	2231542.91	Аналитический	0.10	-
311	334463.59	2231603.23	Картометрический	1.00	-

1	2	3	4	5	6
312	334507.72	2231731.04	Картометрический	1.00	-
313	334526.67	2231758.90	Картометрический	1.00	-
314	334536.87	2231752.87	Картометрический	1.00	-
315	334553.81	2231779.33	Картометрический	1.00	-
316	334576.33	2231814.57	Картометрический	1.00	-
317	334598.33	2231848.99	Картометрический	1.00	-
318	334618.52	2231880.57	Картометрический	1.00	-
319	334618.52	2231884.90	Аналитический	0.10	-
320	334398.95	2232029.35	Аналитический	0.10	-
321	334152.72	2231618.69	Аналитический	0.10	-
322	334198.24	2231594.81	Аналитический	0.10	-
308	334424.68	2231446.88	Аналитический	0.10	-

3. Сведения о характерных точках части (частей) границы объекта

Обозначение характерных точек части границы	Координаты, м		Метод определения координат характерной точки	Средняя квадратическая погрешность положения характерной точки (Mt), м	Описание обозначения точки на местности (при наличии)
	X	Y			
1	2	3	4	5	6
Часть №					
-	-	-	-	-	-

Раздел 3

Сведения о местоположении измененных (уточненных) границ объекта							
1. Система координат: -							
2. Сведения о характерных точках границ объекта							
Обозначение характерных точек границ	Существующие координаты, м		Измененные (уточненные) координаты, м		Метод определения координат характерной точки	Средняя квадратическая погрешность положения характерной точки (Mt), м	Описание обозначения точки на местности (при наличии)
	X	Y	X	Y			
1	2	3	4	5	6	7	8
-	-	-	-	-	-	-	-
3.Сведения о характерных точках части (частей) границы объекта							
Часть №							
-	-	-	-	-	-	-	-

Лист 4

План границ объекта

Масштаб 1:10000

Местоположение установленных знаков и обозначения:

границы территориальной зоны

характерные точки границы территориальной зоны

Заместитель руководителя КУМИ «Проектно-проектный центр»

Подпись _____ А.К. Романов Дата «__» «__» _____ 2021 г.

Место для оттиска печати (при наличии), или, отсутствующего знака, заверяющего подпись лица, уполномоченного на подписание карты (плана) объекта

ОПИСАНИЕ МЕСТОПОЛОЖЕНИЯ ГРАНИЦ

Зона ритуальных объектов села Краснофлотское - СН1/1

(наименование объекта, местоположение границ которого описано
(далее - объект)

Раздел 1

Сведения об объекте		
№ п/п	Характеристики объекта	Описание характеристик
1	2	3
1	Местоположение объекта	Воронежская область, Петропавловский муниципальный район, Краснофлотское сельское поселение, село Краснофлотское
2	Площадь объекта ± величина погрешности определения площади (Р ± Дельта Р)	21824+/-517 м²
3	Иные характеристики объекта	-

Раздел 2

Сведения о местоположении границ объекта					
1. Система координат: МСК - 36, зона 2					
2. Сведения о характерных точках границ объекта					
Обозначение характерных точек границ	Координаты, м		Метод определения координат характерной точки	Средняя квадратическая погрешность положения характерной точки (Mt), м	Описание обозначения точки на местности (при наличии)
	X	Y			
1	2	3	4	5	6
1	335596.52	2231433.83	Аналитический	0.10	-
2	335601.95	2231439.25	Аналитический	0.10	-
3	335641.04	2231506.94	Аналитический	0.10	-
4	335646.47	2231525.40	Аналитический	0.10	-
5	335501.32	2231612.64	Аналитический	0.10	-
6	335487.68	2231620.54	Картометрический	1.00	-
7	335425.71	2231510.63	Картометрический	1.00	-
8	335436.17	2231504.77	Аналитический	0.10	-
1	335596.52	2231433.83	Аналитический	0.10	-
3. Сведения о характерных точках части (частей) границы объекта					
Обозначение характерных точек части границы	Координаты, м		Метод определения координат характерной точки	Средняя квадратическая погрешность положения характерной точки (Mt), м	Описание обозначения точки на местности (при наличии)
	X	Y			
1	2	3	4	5	6
Часть №					
-	-	-	-	-	-

Раздел 3

Сведения о местоположении измененных (уточненных) границ объекта							
1. Система координат: -							
2. Сведения о характерных точках границ объекта							
Обозначение характерных точек границ	Существующие координаты, м		Измененные (уточненные) координаты, м		Метод определения координат характерной точки	Средняя квадратическая погрешность положения характерной точки (Mt), м	Описание обозначения точки на местности (при наличии)
	X	Y	X	Y			
1	2	3	4	5	6	7	8
-	-	-	-	-	-	-	-
3.Сведения о характерных точках части (частей) границы объекта							
Часть №							
-	-	-	-	-	-	-	-

Раздел 4

План границ объекта

Масштаб 1:2000

Используемые условные знаки и обозначения :

границы территориальной зоны

•1 характерная точка границ территориальной зоны

Заместитель руководителя БУВО «Нормативно-проектный центр»

Подпись А.В. Ромашов Дата « 08 » февраля 2021 г.

Место для оттиска печати (при наличии) лица, составившего описание местоположения границ объекта

Приложение № 2
к правилам землепользования и застройки
Краснофлотского сельского поселения
Петропавловского муниципального района
Воронежской области

СВЕДЕНИЯ О ГРАНИЦАХ ТЕРРИТОРИАЛЬНЫХ ЗОН, СОДЕРЖАЩИЕ ГРАФИЧЕСКОЕ ОПИСАНИЕ МЕСТОПОЛОЖЕНИЯ ГРАНИЦ ТЕРРИТОРИАЛЬНЫХ ЗОН, ПЕРЕЧЕНЬ КООРДИНАТ ХАРАКТЕРНЫХ ТОЧЕК ГРАНИЦ ТЕРРИТОРИАЛЬНЫХ ЗОН ХУТОРА ОГАРЕВ

ОПИСАНИЕ МЕСТОПОЛОЖЕНИЯ ГРАНИЦ

Зона застройки индивидуальными жилыми домами хутора Огарев - Ж1/2

(наименование объекта, местоположение границ которого описано
(далее - объект)

Раздел 1

Сведения об объекте		
№ п/п	Характеристики объекта	Описание характеристик
1	2	3
1	Местоположение объекта	Воронежская область, Петропавловский муниципальный район, Краснофлотское сельское поселение, хутор Огарев
2	Площадь объекта ± величина погрешности определения площади (Р ± Дельта Р)	864418+/-3254 м²
3	Иные характеристики объекта	-

Раздел 2

Сведения о местоположении границ объекта					
1. Система координат: МСК - 36, зона 2					
2. Сведения о характерных точках границ объекта					
Обозначение характерных точек границ	Координаты, м		Метод определения координат характерной точки	Средняя квадратическая погрешность положения характерной точки (Mt), м	Описание обозначения точки на местности (при наличии)
	X	Y			
1	2	3	4	5	6
1	340638.77	2238256.02	Картометрический	1.00	-
2	340615.31	2238303.76	Аналитический	0.10	-
3	340382.73	2238210.15	Аналитический	0.10	-
4	340317.17	2238216.76	Аналитический	0.10	-
5	340314.69	2238246.92	Аналитический	0.10	-
6	340281.36	2238267.72	Аналитический	0.10	-
7	340104.50	2238308.77	Аналитический	0.10	-
8	340104.08	2238366.90	Аналитический	0.10	-
9	339989.48	2238391.55	Аналитический	0.10	-
10	339986.04	2238402.57	Аналитический	0.10	-
11	339802.02	2238357.12	Аналитический	0.10	-
12	339801.33	2238398.44	Аналитический	0.10	-
13	339757.12	2238399.40	Аналитический	0.10	-
14	339727.23	2238403.12	Аналитический	0.10	-
15	339778.33	2238657.52	Аналитический	0.10	-
16	339721.58	2238675.43	Аналитический	0.10	-
17	339694.59	2238701.05	Аналитический	0.10	-
18	339664.14	2239034.93	Аналитический	0.10	-
19	339656.84	2239309.03	Аналитический	0.10	-
20	339642.80	2239445.94	Аналитический	0.10	-
21	339652.44	2239505.17	Аналитический	0.10	-
22	339675.85	2239550.90	Аналитический	0.10	-
23	339679.16	2239574.87	Аналитический	0.10	-
24	339637.56	2239667.70	Аналитический	0.10	-
25	339636.18	2239726.66	Аналитический	0.10	-
26	339666.21	2239725.28	Аналитический	0.10	-
27	339716.49	2239758.47	Аналитический	0.10	-
28	339717.59	2239827.34	Аналитический	0.10	-
29	339668.83	2239828.31	Аналитический	0.10	-
30	339667.59	2239870.73	Аналитический	0.10	-
31	339633.98	2239870.18	Аналитический	0.10	-
32	339631.70	2239923.91	Аналитический	0.10	-
33	339546.57	2239912.38	Картометрический	1.00	-
34	339549.75	2239824.89	Картометрический	1.00	-
35	339539.81	2239636.73	Картометрический	1.00	-

1	2	3	4	5	6
36	339522.22	2239564.12	Картометрический	1.00	-
37	339518.66	2239437.95	Картометрический	1.00	-
38	339516.64	2239276.63	Картометрический	1.00	-
39	339538.18	2239132.92	Аналитический	0.10	-
40	339540.18	2239006.16	Картометрический	1.00	-
41	339578.41	2238812.10	Картометрический	1.00	-
42	339588.82	2238743.07	Картометрический	1.00	-
43	339626.62	2238731.57	Картометрический	1.00	-
44	339642.87	2238669.25	Картометрический	1.00	-
45	339612.41	2238565.13	Картометрический	1.00	-
46	339576.73	2238477.82	Картометрический	1.00	-
47	339556.34	2238485.44	Картометрический	1.00	-
48	339531.27	2238444.54	Картометрический	1.00	-
49	339519.39	2238437.21	Картометрический	1.00	-
50	339506.52	2238421.08	Картометрический	1.00	-
51	339501.02	2238407.24	Картометрический	1.00	-
52	339501.64	2238402.33	Картометрический	1.00	-
53	339518.05	2238393.83	Картометрический	1.00	-
54	339526.20	2238380.10	Картометрический	1.00	-
55	339524.25	2238364.67	Картометрический	1.00	-
56	339513.87	2238344.03	Аналитический	0.10	-
57	339523.24	2238327.50	Аналитический	0.10	-
58	339459.74	2238216.35	Аналитический	0.10	-
59	339468.56	2238151.88	Аналитический	0.10	-
60	339412.91	2238159.05	Аналитический	0.10	-
61	339371.59	2238165.24	Аналитический	0.10	-
62	339360.83	2238117.29	Аналитический	0.10	-
63	339349.20	2238056.81	Аналитический	0.10	-
64	339436.72	2238042.46	Картометрический	1.00	-
65	339424.67	2237867.75	Картометрический	1.00	-
66	339447.80	2237846.11	Картометрический	1.00	-
67	339444.45	2237723.75	Картометрический	1.00	-
68	339356.94	2237458.12	Картометрический	1.00	-
69	339489.00	2237410.78	Картометрический	1.00	-
70	339540.24	2237494.50	Картометрический	1.00	-
71	339552.35	2237517.39	Картометрический	1.00	-
72	339557.18	2237530.22	Картометрический	1.00	-
73	339576.00	2237621.35	Картометрический	1.00	-
74	339630.57	2237851.61	Картометрический	1.00	-
75	339659.75	2237984.66	Картометрический	1.00	-
76	339668.58	2238083.37	Картометрический	1.00	-
77	339675.50	2238160.18	Картометрический	1.00	-
78	339690.74	2238259.12	Картометрический	1.00	-
79	339693.67	2238287.79	Картометрический	1.00	-
80	339700.96	2238332.24	Картометрический	1.00	-
81	339631.46	2238342.54	Картометрический	1.00	-
82	339633.15	2238360.46	Картометрический	1.00	-
83	339713.57	2238348.56	Картометрический	1.00	-

1	2	3	4	5	6
84	339720.48	2238338.79	Картометрический	1.00	-
85	339711.53	2238285.49	Картометрический	1.00	-
86	339708.64	2238257.29	Картометрический	1.00	-
87	339703.64	2238172.08	Аналитический	0.10	-
88	339740.87	2238168.28	Аналитический	0.10	-
89	339866.76	2238130.53	Аналитический	0.10	-
90	339917.45	2238160.01	Аналитический	0.10	-
91	339982.18	2238159.74	Аналитический	0.10	-
92	340017.72	2238229.71	Аналитический	0.10	-
93	340051.61	2238212.90	Аналитический	0.10	-
94	340134.50	2238180.31	Картометрический	1.00	-
95	340215.33	2238159.65	Картометрический	1.00	-
96	340258.38	2238141.65	Картометрический	1.00	-
97	340332.90	2238131.38	Картометрический	1.00	-
98	340400.74	2238133.88	Картометрический	1.00	-
99	340404.18	2238089.4	Картометрический	1.00	-
100	340451.13	2238090.98	Картометрический	1.00	-
101	340505.39	2238135.31	Картометрический	1.00	-
102	340492.09	2238201.01	Картометрический	1.00	-
1	340638.77	2238256.02	Картометрический	1.00	-
103	339398.72	2238316.90	Аналитический	0.10	-
104	339397.16	2238446.70	Картометрический	1.00	-
105	339414.42	2238472.23	Картометрический	1.00	-
106	339423.68	2238512.58	Картометрический	1.00	-
107	339423.42	2238553.39	Картометрический	1.00	-
108	339458.92	2238570.75	Картометрический	1.00	-
109	339469.03	2238719.51	Картометрический	1.00	-
110	339474.04	2238746.53	Картометрический	1.00	-
111	339448.31	2238750.30	Картометрический	1.00	-
112	339443.95	2238728.33	Картометрический	1.00	-
113	339383.87	2238739.42	Картометрический	1.00	-
114	339393.85	2238832.96	Картометрический	1.00	-
115	339397.76	2239106.92	Картометрический	1.00	-
116	339413.27	2239503.57	Картометрический	1.00	-
117	339421.59	2239666.83	Картометрический	1.00	-
118	339441.25	2239665.83	Картометрический	1.00	-
119	339460.13	2239724.68	Картометрический	1.00	-
120	339462.17	2239769.77	Картометрический	1.00	-
121	339419.12	2239852.05	Картометрический	1.00	-
122	339267.86	2239860.84	Картометрический	1.00	-
123	339245.56	2239310.13	Аналитический	0.10	-
124	339180.82	2239290.57	Аналитический	0.10	-
125	339116.36	2239205.18	Аналитический	0.10	-
126	339104.79	2239171.57	Аналитический	0.10	-
127	339112.22	2239087.00	Аналитический	0.10	-
128	339149.36	2238971.02	Аналитический	0.10	-
129	339145.60	2238966.35	Аналитический	0.10	-

1	2	3	4	5	6
130	339059.06	2238958.62	Аналитический	0.10	-
131	339102.31	2238764.69	Аналитический	0.10	-
132	339126.27	2238763.03	Аналитический	0.10	-
133	339145.56	2238650.64	Аналитический	0.10	-
134	339208.37	2238557.80	Аналитический	0.10	-
135	339274.20	2238521.71	Аналитический	0.10	-
136	339309.74	2238467.72	Аналитический	0.10	-
137	339319.11	2238340.59	Аналитический	0.10	-
138	339339.08	2238318.96	Аналитический	0.10	-
103	339398.72	2238316.90	Аналитический	0.10	-

3. Сведения о характерных точках части (частей) границы объекта

Обозначение характерных точек части границы	Координаты, м		Метод определения координат характерной точки	Средняя квадратическая погрешность положения характерной точки (Mt), м	Описание обозначения точки на местности (при наличии)
	X	Y			
1	2	3	4	5	6
Часть №					
-	-	-	-	-	-

Раздел 3

Сведения о местоположении измененных (уточненных) границ объекта							
1. Система координат: -							
2. Сведения о характерных точках границ объекта							
Обозначение характерных точек границ	Существующие координаты, м		Измененные (уточненные) координаты, м		Метод определения координат характерной точки	Средняя квадратическая погрешность положения характерной точки (Mt), м	Описание обозначения точки на местности (при наличии)
	X	Y	X	Y			
1	2	3	4	5	6	7	8
-	-	-	-	-	-	-	-
3.Сведения о характерных точках части (частей) границы объекта							
Часть №							
-	-	-	-	-	-	-	-

Раздел 4

План границ объекта

Масштаб 1:5000

Используемые условные знаки и обозначения:

границы территориальной зоны

характерная точка границ территориальной зоны

Заместитель руководителя БУЮО «Нормативно-проектный центр»

Подпись _____ А.Н. Романов Дата «__01__» ____февраля____ 2021 г.

Место для оттиска печати (при наличии) лица, составившего описание местоположения границ объекта

ОПИСАНИЕ МЕСТОПОЛОЖЕНИЯ ГРАНИЦ

Зона улиц, дорог, инженерной и транспортной инфраструктуры хутора Огарев - ИТ1/2

(наименование объекта, местоположение границ которого описано
(далее - объект)

Раздел 1

Сведения об объекте		
№ п/п	Характеристики объекта	Описание характеристик
1	2	3
1	Местоположение объекта	Воронежская область, Петропавловский муниципальный район, Краснофлотское сельское поселение, хутор Огарев
2	Площадь объекта ± величина погрешности определения площади (Р ± Дельта Р)	20330+/-499 м²
3	Иные характеристики объекта	-

Раздел 2

Сведения о местоположении границ объекта					
1. Система координат: МСК - 36, зона 2					
2. Сведения о характерных точках границ объекта					
Обозначение характерных точек границ	Координаты, м		Метод определения координат характерной точки	Средняя квадратическая погрешность положения характерной точки (Mt), м	Описание обозначения точки на местности (при наличии)
	X	Y			
1	2	3	4	5	6
1	339420.03	2237261.71	Аналитический	0.10	-
2	339574.68	2237529.86	Аналитический	0.10	-
3	339633.86	2237784.87	Аналитический	0.10	-
4	339662.58	2237953.00	Аналитический	0.10	-
5	339679.32	2238080.24	Аналитический	0.10	-
6	339686.99	2238138.53	Аналитический	0.10	-
7	339691.56	2238173.31	Аналитический	0.10	-
8	339703.64	2238172.08	Аналитический	0.10	-
9	339708.64	2238257.29	Картометрический	1.00	-
10	339711.53	2238285.49	Картометрический	1.00	-
11	339720.48	2238338.79	Картометрический	1.00	-
12	339713.57	2238348.56	Картометрический	1.00	-
13	339633.15	2238360.46	Картометрический	1.00	-
14	339631.46	2238342.54	Картометрический	1.00	-
15	339700.96	2238332.24	Картометрический	1.00	-
16	339693.67	2238287.79	Картометрический	1.00	-
17	339690.74	2238259.12	Картометрический	1.00	-
18	339675.50	2238160.18	Картометрический	1.00	-
19	339668.58	2238083.37	Картометрический	1.00	-
20	339659.75	2237984.66	Картометрический	1.00	-
21	339630.57	2237851.61	Картометрический	1.00	-
22	339576.00	2237621.35	Картометрический	1.00	-
23	339557.18	2237530.22	Картометрический	1.00	-
24	339552.35	2237517.39	Картометрический	1.00	-
25	339540.24	2237494.50	Картометрический	1.00	-
26	339489.00	2237410.78	Картометрический	1.00	-
27	339406.04	2237275.21	Аналитический	0.10	-
1	339420.03	2237261.71	Аналитический	0.10	-
28	339149.36	2238971.02	Аналитический	0.10	-
29	339071.55	2239033.69	Аналитический	0.10	-
30	339033.10	2239065.21	Аналитический	0.10	-
31	339022.12	2239088.24	Аналитический	0.10	-
32	339003.69	2239131.43	Аналитический	0.10	-
33	338998.17	2239129.08	Аналитический	0.10	-

1	2	3	4	5	6
34	339016.65	2239085.77	Аналитический	0.10	-
35	339028.32	2239061.46	Аналитический	0.10	-
36	339067.77	2239029.03	Аналитический	0.10	-
37	339145.60	2238966.35	Аналитический	0.10	-
28	339149.36	2238971.02	Аналитический	0.10	-

3. Сведения о характерных точках части (частей) границы объекта

Обозначение характерных точек части границы	Координаты, м		Метод определения координат характерной точки	Средняя квадратическая погрешность положения характерной точки (Mt), м	Описание обозначения точки на местности (при наличии)
	X	Y			
1	2	3	4	5	6
Часть №					
-	-	-	-	-	-

Раздел 3

Сведения о местоположении измененных (уточненных) границ объекта							
1. Система координат: -							
2. Сведения о характерных точках границ объекта							
Обозначение характерных точек границ	Существующие координаты, м		Измененные (уточненные) координаты, м		Метод определения координат характерной точки	Средняя квадратическая погрешность положения характерной точки (Mt), м	Описание обозначения точки на местности (при наличии)
	X	Y	X	Y			
1	2	3	4	5	6	7	8
-	-	-	-	-	-	-	-
3.Сведения о характерных точках части (частей) границы объекта							
Часть №							
-	-	-	-	-	-	-	-

Раздел 4

План границ объекта

Масштаб 1:5000

Используемые условные знаки и обозначения:

границы территориальной зоны

•1 характерная точка границ территориальной зоны

Заместитель руководителя БУВО «Нормативно-проектный центр»

Подпись А.В. Романов Дата « 08 » февраля 2021 г.

Место для оттиска печати (при наличии) лица, составившего описание местоположения границ объекта

ОПИСАНИЕ МЕСТОПОЛОЖЕНИЯ ГРАНИЦ

Зона сельскохозяйственного использования в границах населенного пункта хутора Огарев - СХ1/2

(наименование объекта, местоположение границ которого описано (далее - объект)

Раздел 1

Сведения об объекте		
№ п/п	Характеристики объекта	Описание характеристик
1	2	3
1	Местоположение объекта	Воронежская область, Петропавловский муниципальный район, Краснофлотское сельское поселение, хутор Огарев
2	Площадь объекта ± величина погрешности определения площади (Р ± Дельта Р)	382610+/-2165 м²
3	Иные характеристики объекта	-

Раздел 2

Сведения о местоположении границ объекта					
1. Система координат: МСК - 36, зона 2					
2. Сведения о характерных точках границ объекта					
Обозначение характерных точек границ	Координаты, м		Метод определения координат характерной точки	Средняя квадратическая погрешность положения характерной точки (Mt), м	Описание обозначения точки на местности (при наличии)
	X	Y			
1	2	3	4	5	6
1	340658.48	2238215.93	Аналитический	0.10	-
2	340638.77	2238256.02	Картометрический	1.00	-
3	340492.09	2238201.01	Картометрический	1.00	-
4	340505.39	2238135.31	Картометрический	1.00	-
5	340451.13	2238090.98	Картометрический	1.00	-
6	340404.18	2238089.40	Картометрический	1.00	-
7	340400.74	2238133.88	Картометрический	1.00	-
8	340332.90	2238131.38	Картометрический	1.00	-
9	340258.38	2238141.65	Картометрический	1.00	-
10	340215.33	2238159.65	Картометрический	1.00	-
11	340134.50	2238180.31	Картометрический	1.00	-
12	340051.61	2238212.90	Аналитический	0.10	-
13	340102.02	2238116.21	Аналитический	0.10	-
14	340130.67	2238092.79	Аналитический	0.10	-
15	340240.86	2238095.27	Аналитический	0.10	-
16	340283.83	2238068.28	Аналитический	0.10	-
17	340279.98	2238042.11	Аналитический	0.10	-
18	340346.09	2237998.86	Аналитический	0.10	-
19	340408.90	2237995.27	Аналитический	0.10	-
20	340448.02	2238029.98	Аналитический	0.10	-
21	340504.49	2238037.97	Аналитический	0.10	-
22	340586.86	2238136.87	Аналитический	0.10	-
23	340622.95	2238151.75	Аналитический	0.10	-
24	340639.20	2238166.62	Аналитический	0.10	-
1	340658.48	2238215.93	Аналитический	0.10	-
25	339489.00	2237410.78	Картометрический	1.00	-
26	339356.94	2237458.12	Картометрический	1.00	-
27	339444.45	2237723.75	Картометрический	1.00	-
28	339447.80	2237846.11	Картометрический	1.00	-
29	339424.67	2237867.75	Картометрический	1.00	-
30	339436.72	2238042.46	Картометрический	1.00	-
31	339349.20	2238056.81	Аналитический	0.10	-
32	339334.54	2238023.24	Аналитический	0.10	-
33	339351.62	2237912.08	Аналитический	0.10	-

1	2	3	4	5	6
34	339336.19	2237848.17	Аналитический	0.10	-
35	339380.54	2237820.35	Аналитический	0.10	-
36	339314.15	2237685.08	Аналитический	0.10	-
37	339316.35	2237570.21	Аналитический	0.10	-
38	339299.27	2237535.22	Аналитический	0.10	-
39	339238.94	2237471.31	Аналитический	0.10	-
40	339200.10	2237455.89	Аналитический	0.10	-
41	339189.63	2237425.03	Аналитический	0.10	-
42	339220.21	2237344.32	Аналитический	0.10	-
43	339360.68	2237318.98	Аналитический	0.10	-
44	339406.04	2237275.21	Аналитический	0.10	-
25	339489.00	2237410.78	Картометрический	1.00	-
45	339576.73	2238477.82	Картометрический	1.00	-
46	339612.41	2238565.13	Картометрический	1.00	-
47	339642.87	2238669.25	Картометрический	1.00	-
48	339626.62	2238731.57	Картометрический	1.00	-
49	339588.82	2238743.07	Картометрический	1.00	-
50	339578.41	2238812.10	Картометрический	1.00	-
51	339540.18	2239006.16	Картометрический	1.00	-
52	339538.18	2239132.92	Аналитический	0.10	-
53	339516.64	2239276.63	Картометрический	1.00	-
54	339518.66	2239437.95	Картометрический	1.00	-
55	339522.22	2239564.12	Картометрический	1.00	-
56	339539.81	2239636.73	Картометрический	1.00	-
57	339549.75	2239824.89	Картометрический	1.00	-
58	339546.57	2239912.38	Картометрический	1.00	-
59	339631.70	2239923.91	Аналитический	0.10	-
60	339540.56	2240018.22	Аналитический	0.10	-
61	339480.32	2240046.66	Аналитический	0.10	-
62	339384.63	2240063.04	Аналитический	0.10	-
63	339342.42	2240051.79	Аналитический	0.10	-
64	339301.19	2240019.38	Аналитический	0.10	-
65	339272.69	2239980.27	Аналитический	0.10	-
66	339267.86	2239860.84	Картометрический	1.00	-
67	339419.12	2239852.05	Картометрический	1.00	-
68	339462.17	2239769.77	Картометрический	1.00	-
69	339460.13	2239724.68	Картометрический	1.00	-
70	339441.25	2239665.83	Картометрический	1.00	-
71	339421.59	2239666.83	Картометрический	1.00	-
72	339413.27	2239503.57	Картометрический	1.00	-
73	339397.76	2239106.92	Картометрический	1.00	-
74	339393.85	2238832.96	Картометрический	1.00	-
75	339383.87	2238739.42	Картометрический	1.00	-
76	339443.95	2238728.33	Картометрический	1.00	-
77	339448.31	2238750.30	Картометрический	1.00	-
78	339474.04	2238746.53	Картометрический	1.00	-
79	339469.03	2238719.51	Картометрический	1.00	-

1	2	3	4	5	6
80	339458.92	2238570.75	Картометрический	1.00	-
81	339423.42	2238553.39	Картометрический	1.00	-
82	339423.68	2238512.58	Картометрический	1.00	-
83	339437.79	2238508.89	Картометрический	1.00	-
84	339443.59	2238516.44	Картометрический	1.00	-
85	339456.21	2238520.18	Картометрический	1.00	-
86	339474.46	2238520.18	Картометрический	1.00	-
87	339488.12	2238519.78	Картометрический	1.00	-
88	339501.48	2238515.43	Картометрический	1.00	-
89	339510.91	2238509.43	Картометрический	1.00	-
90	339520.80	2238508.64	Картометрический	1.00	-
91	339528.97	2238507.42	Картометрический	1.00	-
92	339537.79	2238502.62	Картометрический	1.00	-
93	339540.15	2238492.29	Картометрический	1.00	-
94	339556.34	2238485.44	Картометрический	1.00	-
45	339576.73	2238477.82	Картометрический	1.00	-

3. Сведения о характерных точках части (частей) границы объекта

Обозначение характерных точек части границы	Координаты, м		Метод определения координат характерной точки	Средняя квадратическая погрешность положения характерной точки (Mt), м	Описание обозначения точки на местности (при наличии)
	X	Y			
1	2	3	4	5	6
Часть №					
-	-	-	-	-	-

Раздел 3

Сведения о местоположении измененных (уточненных) границ объекта							
1. Система координат: -							
2. Сведения о характерных точках границ объекта							
Обозначение характерных точек границ	Существующие координаты, м		Измененные (уточненные) координаты, м		Метод определения координат характерной точки	Средняя квадратическая погрешность положения характерной точки (Mt), м	Описание обозначения точки на местности (при наличии)
	X	Y	X	Y			
1	2	3	4	5	6	7	8
-	-	-	-	-	-	-	-
3.Сведения о характерных точках части (частей) границы объекта							
Часть №							
-	-	-	-	-	-	-	-

Раздел 4

План границ объекта

Масштаб 1:5000

Используемые условные знаки и обозначения:

границы территориальной зоны

характерная точка границы территориальной зоны

Заместитель руководителя БУВО «Нормативно-проектный центр»

Подпись _____ А.В. Романов Дата «_08_» __февраля____ 2021 г.

Место для оттиска печати (при наличии) лица, составившего описание местоположения границ объекта

ОПИСАНИЕ МЕСТОПОЛОЖЕНИЯ ГРАНИЦ

Зона ритуальных объектов хутора Огарев - СН1/2

(наименование объекта, местоположение границ которого описано
(далее - объект)

Раздел 1

Сведения об объекте		
№ п/п	Характеристики объекта	Описание характеристик
1	2	3
1	Местоположение объекта	Воронежская область, Петропавловский муниципальный район, Краснофлотское сельское поселение, хутор Огарев
2	Площадь объекта ± величина погрешности определения площади (Р ± Дельта Р)	10149+/-1763 м²
3	Иные характеристики объекта	-

Раздел 2

Сведения о местоположении границ объекта					
1. Система координат: МСК - 36, зона 2					
2. Сведения о характерных точках границ объекта					
Обозначение характерных точек границ	Координаты, м		Метод определения координат характерной точки	Средняя квадратическая погрешность положения характерной точки (Mt), м	Описание обозначения точки на местности (при наличии)
	X	Y			
1	2	3	4	5	6
1	339049.26	2239157.01	Аналитический	0.10	-
2	338981.11	2239243.22	Аналитический	0.10	-
3	338895.82	2239199.19	Аналитический	0.10	-
4	338968.14	2239115.75	Аналитический	0.10	-
5	338998.17	2239129.08	Аналитический	0.10	-
6	339003.69	2239131.43	Аналитический	0.10	-
1	339049.26	2239157.01	Аналитический	0.10	-
3. Сведения о характерных точках части (частей) границы объекта					
Обозначение характерных точек части границы	Координаты, м		Метод определения координат характерной точки	Средняя квадратическая погрешность положения характерной точки (Mt), м	Описание обозначения точки на местности (при наличии)
	X	Y			
1	2	3	4	5	6
Часть №					
-	-	-	-	-	-

Раздел 3

Сведения о местоположении измененных (уточненных) границ объекта							
1. Система координат: -							
2. Сведения о характерных точках границ объекта							
Обозначение характерных точек границ	Существующие координаты, м		Измененные (уточненные) координаты, м		Метод определения координат характерной точки	Средняя квадратическая погрешность положения характерной точки (Mt), м	Описание обозначения точки на местности (при наличии)
	X	Y	X	Y			
1	2	3	4	5	6	7	8
-	-	-	-	-	-	-	-
3.Сведения о характерных точках части (частей) границы объекта							
Часть №							
-	-	-	-	-	-	-	-

Раздел 4

План границ объекта



Масштаб 1:2000

Используемые условные знаки и обозначения :

границы территориальной зоны

•1 характерная точка границ территориальной зоны

Заместитель руководителя БУВО «Нормативно-проектный центр»

Подпись _____ А.В. Ромашов Дата « 08 » февраля 2021 г.

Место для оттиска печати (при наличии) лица, составившего описание местоположения границ объекта

Приложение № 3
к правилам землепользования и застройки
Краснофлотского сельского поселения
Петропавловского муниципального района
Воронежской области

СВЕДЕНИЯ О ГРАНИЦАХ ТЕРРИТОРИАЛЬНЫХ ЗОН, СОДЕРЖАЩИЕ ГРАФИЧЕСКОЕ ОПИСАНИЕ МЕСТОПОЛОЖЕНИЯ ГРАНИЦ ТЕРРИТОРИАЛЬНЫХ ЗОН, ПЕРЕЧЕНЬ КООРДИНАТ ХАРАКТЕРНЫХ ТОЧЕК ГРАНИЦ ТЕРРИТОРИАЛЬНЫХ ЗОН ПОСЁЛКА СОВХОЗА «МАЯК»

ОПИСАНИЕ МЕСТОПОЛОЖЕНИЯ ГРАНИЦ

Зона застройки индивидуальными жилыми домами посёлка совхоза «Маяк» - Ж1/3

(наименование объекта, местоположение границ которого описано
(далее - объект)

Раздел 1

Сведения об объекте		
№ п/п	Характеристики объекта	Описание характеристик
1	2	3
1	Местоположение объекта	Воронежская область, Петропавловский муниципальный район, Краснофлотское сельское поселение, посёлок совхоза «Маяк»
2	Площадь объекта ± величина погрешности определения площади (Р ± Дельта Р)	56360+/-831 м²
3	Иные характеристики объекта	-

Раздел 2

Сведения о местоположении границ объекта					
1. Система координат: МСК - 36, зона 2					
2. Сведения о характерных точках границ объекта					
Обозначение характерных точек границ	Координаты, м		Метод определения координат характерной точки	Средняя квадратическая погрешность положения характерной точки (Mt), м	Описание обозначения точки на местности (при наличии)
	X	Y			
1	2	3	4	5	6
1	338516.54	2226775.43	Картометрический	1.00	-
2	338343.58	2226910.56	Картометрический	1.00	-
3	338314.47	2226869.60	Картометрический	1.00	-
4	338248.69	2226927.28	Картометрический	1.00	-
5	338077.22	2226683.98	Картометрический	1.00	-
6	338185.14	2226616.78	Картометрический	1.00	-
7	338223.76	2226616.84	Картометрический	1.00	-
8	338257.89	2226656.51	Картометрический	1.00	-
9	338373.71	2226825.94	Картометрический	1.00	-
10	338486.77	2226738.98	Картометрический	1.00	-
1	338516.54	2226775.43	Картометрический	1.00	-
3. Сведения о характерных точках части (частей) границы объекта					
Обозначение характерных точек части границы	Координаты, м		Метод определения координат характерной точки	Средняя квадратическая погрешность положения характерной точки (Mt), м	Описание обозначения точки на местности (при наличии)
	X	Y			
1	2	3	4	5	6
Часть №					
-	-	-	-	-	-

Раздел 3

Сведения о местоположении измененных (уточненных) границ объекта							
1. Система координат: -							
2. Сведения о характерных точках границ объекта							
Обозначение характерных точек границ	Существующие координаты, м		Измененные (уточненные) координаты, м		Метод определения координат характерной точки	Средняя квадратическая погрешность положения характерной точки (Mt), м	Описание обозначения точки на местности (при наличии)
	X	Y	X	Y			
1	2	3	4	5	6	7	8
-	-	-	-	-	-	-	-
3.Сведения о характерных точках части (частей) границы объекта							
Часть №							
-	-	-	-	-	-	-	-

Раздел 4

План границ объекта

Масштаб 1:5000

Используемые условные знаки и обозначения :

границы территориальной зоны

•1 характерная точка границ территориальной зоны

Заместитель руководителя БУВО «Нормативно-проектный центр»

Подпись А.В. Ромашов Дата « 08 » февраля 2021 г.

Место для оттиска печати (при наличии) лица, составившего описание местоположения границ объекта

ОПИСАНИЕ МЕСТОПОЛОЖЕНИЯ ГРАНИЦ

Зона сельскохозяйственного использования в границах населенного пункта посёлка совхоза «Маяк» - СХ1/3

(наименование объекта, местоположение границ которого описано (далее - объект)

Раздел 1

Сведения об объекте		
№ п/п	Характеристики объекта	Описание характеристик
1	2	3
1	Местоположение объекта	Воронежская область, Петропавловский муниципальный район, Краснофлотское сельское поселение, посёлок совхоза «Маяк»
2	Площадь объекта ± величина погрешности определения площади (Р ± Дельта Р)	83294+/-1010 м²
3	Иные характеристики объекта	-

Раздел 2

Сведения о местоположении границ объекта					
1. Система координат: МСК - 36, зона 2					
2. Сведения о характерных точках границ объекта					
Обозначение характерных точек границ	Координаты, м		Метод определения координат характерной точки	Средняя квадратическая погрешность положения характерной точки (Mt), м	Описание обозначения точки на местности (при наличии)
	X	Y			
1	2	3	4	5	6
1	338581.09	2226771.85	Картометрический	1.00	-
2	338503.79	2226875.10	Картометрический	1.00	-
3	338455.98	2226915.20	Картометрический	1.00	-
4	338383.10	2226929.62	Картометрический	1.00	-
5	338343.58	2226910.56	Картометрический	1.00	-
6	338516.54	2226775.43	Картометрический	1.00	-
7	338486.77	2226738.98	Картометрический	1.00	-
8	338373.71	2226825.94	Картометрический	1.00	-
9	338257.89	2226656.51	Картометрический	1.00	-
10	338223.76	2226616.84	Картометрический	1.00	-
11	338185.14	2226616.78	Картометрический	1.00	-
12	338077.22	2226683.98	Картометрический	1.00	-
13	338020.81	2226603.94	Картометрический	1.00	-
14	338015.04	2226591.18	Картометрический	1.00	-
15	338295.26	2226560.44	Картометрический	1.00	-
16	338384.86	2226561.44	Картометрический	1.00	-
17	338444.67	2226580.73	Картометрический	1.00	-
18	338477.40	2226601.41	Картометрический	1.00	-
19	338555.11	2226680.14	Картометрический	1.00	-
20	338575.81	2226717.62	Картометрический	1.00	-
1	338581.09	2226771.85	Картометрический	1.00	-
3. Сведения о характерных точках части (частей) границы объекта					
Обозначение характерных точек части границы	Координаты, м		Метод определения координат характерной точки	Средняя квадратическая погрешность положения характерной точки (Mt), м	Описание обозначения точки на местности (при наличии)
	X	Y			
1	2	3	4	5	6
Часть №					
-	-	-	-	-	-

Раздел 3

Сведения о местоположении измененных (уточненных) границ объекта							
1. Система координат: -							
2. Сведения о характерных точках границ объекта							
Обозначение характерных точек границ	Существующие координаты, м		Измененные (уточненные) координаты, м		Метод определения координат характерной точки	Средняя квадратическая погрешность положения характерной точки (Mt), м	Описание обозначения точки на местности (при наличии)
	X	Y	X	Y			
1	2	3	4	5	6	7	8
-	-	-	-	-	-	-	-
3.Сведения о характерных точках части (частей) границы объекта							
Часть №							
-	-	-	-	-	-	-	-

Раздел 4

План границ объекта



Масштаб 1:5000

Используемые условные знаки и обозначения :

границы территориальной зоны

•1 характерная точка границ территориальной зоны

Заместитель руководителя БУВО «Нормативно-проектный центр»

Подпись _____ А.В. Ромашов Дата « 08 » февраля 2021 г.

Место для оттиска печати (при наличии) лица, составившего описание местоположения границ объекта

Приложение № 4
к правилам землепользования и застройки
Краснофлотского сельского поселения
Петропавловского муниципального района
Воронежской области

СВЕДЕНИЯ О ГРАНИЦАХ ТЕРРИТОРИАЛЬНЫХ ЗОН, СОДЕРЖАЩИЕ ГРАФИЧЕСКОЕ ОПИСАНИЕ МЕСТОПОЛОЖЕНИЯ ГРАНИЦ ТЕРРИТОРИАЛЬНЫХ ЗОН, ПЕРЕЧЕНЬ КООРДИНАТ ХАРАКТЕРНЫХ ТОЧЕК ГРАНИЦ ТЕРРИТОРИАЛЬНЫХ ЗОН, РАСПОЛОЖЕННЫХ ЗА ГРАНИЦАМИ НАСЕЛЕННЫХ ПУНКТОВ НА ТЕРРИТОРИИ КРАСНОФЛОТСКОГО СЕЛЬСКОГО ПОСЕЛЕНИЯ

ОПИСАНИЕ МЕСТОПОЛОЖЕНИЯ ГРАНИЦ

Зона улиц, дорог, инженерной и транспортной инфраструктуры за границами населенных пунктов - ИТ1

(наименование объекта, местоположение границ которого описано (далее - объект)

Раздел 1

Сведения об объекте		
№ п/п	Характеристики объекта	Описание характеристик
1	2	3
1	Местоположение объекта	Воронежская область, Петропавловский муниципальный район, Краснофлотское сельское поселение
2	Площадь объекта ± величина погрешности определения площади (Р ± Дельта Р)	301619+/-9611 м²
3	Иные характеристики объекта	-

Раздел 2

Сведения о местоположении границ объекта					
1. Система координат: МСК - 36, зона 2					
2. Сведения о характерных точках границ объекта					
Обозначение характерных точек границ	Координаты, м		Метод определения координат характерной точки	Средняя квадратическая погрешность положения характерной точки (Mt), м	Описание обозначения точки на местности (при наличии)
	X	Y			
1	2	3	4	5	6
1	332707.40	2227291.86	Аналитический	0.50	-
2	332861.15	2227592.80	Аналитический	0.50	-
3	332999.72	2227868.09	Аналитический	0.50	-
4	333084.43	2228036.40	Аналитический	0.50	-
5	333088.22	2228063.23	Аналитический	0.50	-
6	333131.76	2228149.37	Аналитический	0.50	-
7	333161.32	2228209.07	Аналитический	0.50	-
8	333155.54	2228213.64	Аналитический	0.50	-
9	333124.11	2228148.02	Аналитический	0.50	-
10	333073.37	2228054.26	Аналитический	0.50	-
11	332982.85	2227878.69	Аналитический	0.50	-
12	332845.39	2227607.45	Аналитический	0.50	-
13	332699.54	2227307.30	Аналитический	0.50	-
14	332697.34	2227303.39	Аналитический	0.50	-
1	332707.40	2227291.86	Аналитический	0.50	-
15	333213.07	2228366.44	Аналитический	0.50	-
16	333276.13	2228578.79	Аналитический	0.50	-
17	333277.45	2228583.25	Аналитический	0.50	-
18	333304.63	2228632.76	Аналитический	0.50	-
19	333331.11	2228672.09	Аналитический	0.50	-
20	333444.16	2228817.89	Аналитический	0.50	-
21	333675.74	2229249.37	Аналитический	0.50	-
22	333695.77	2229275.83	Аналитический	0.50	-
23	333723.72	2229294.13	Аналитический	0.50	-
24	333748.62	2229315.12	Аналитический	0.50	-
25	333758.11	2229324.66	Аналитический	0.50	-
26	333768.14	2229337.79	Аналитический	0.50	-
27	333780.30	2229364.76	Аналитический	0.50	-
28	333856.10	2229565.31	Аналитический	0.50	-
29	333933.18	2229743.91	Аналитический	0.50	-
30	333941.23	2229762.57	Аналитический	0.50	-
31	333977.88	2229877.84	Аналитический	0.50	-
32	334016.74	2230000.04	Аналитический	0.50	-
33	334064.15	2230149.14	Аналитический	0.50	-
34	334068.73	2230163.85	Аналитический	0.50	-

1	2	3	4	5	6
35	334102.01	2230280.37	Аналитический	0.50	-
36	334116.78	2230334.37	Аналитический	0.50	-
37	334109.64	2230340.72	Аналитический	0.50	-
38	334148.79	2230484.17	Аналитический	0.50	-
39	334144.66	2230495.66	Аналитический	0.50	-
40	334128.29	2230442.10	Аналитический	0.50	-
41	334126.13	2230430.67	Аналитический	0.50	-
42	334101.72	2230345.33	Аналитический	0.50	-
43	334086.22	2230290.63	Аналитический	0.50	-
44	334051.48	2230168.99	Аналитический	0.50	-
45	333994.89	2229987.30	Аналитический	0.50	-
46	333961.62	2229886.06	Аналитический	0.50	-
47	333933.47	2229798.45	Аналитический	0.50	-
48	333914.27	2229744.46	Аналитический	0.50	-
49	333865.45	2229628.41	Аналитический	0.50	-
50	333782.09	2229416.21	Аналитический	0.50	-
51	333765.81	2229371.68	Аналитический	0.50	-
52	333760.61	2229360.20	Аналитический	0.50	-
53	333754.53	2229349.63	Аналитический	0.50	-
54	333744.52	2229336.52	Аналитический	0.50	-
55	333736.41	2229328.37	Аналитический	0.50	-
56	333697.46	2229295.54	Аналитический	0.50	-
57	333674.17	2229271.93	Аналитический	0.50	-
58	333662.14	2229254.37	Аналитический	0.50	-
59	333653.36	2229238.65	Аналитический	0.50	-
60	333611.39	2229163.07	Аналитический	0.50	-
61	333543.70	2229035.10	Аналитический	0.50	-
62	333483.23	2228923.20	Аналитический	0.50	-
63	333431.47	2228831.12	Аналитический	0.50	-
64	333411.52	2228797.99	Аналитический	0.50	-
65	333388.94	2228764.98	Аналитический	0.50	-
66	333299.57	2228644.00	Аналитический	0.50	-
67	333286.01	2228622.94	Аналитический	0.50	-
68	333275.00	2228597.18	Аналитический	0.50	-
69	333269.68	2228597.24	Аналитический	0.50	-
70	333264.00	2228581.87	Аналитический	0.50	-
71	333267.36	2228577.42	Аналитический	0.50	-
72	333229.83	2228456.17	Аналитический	0.50	-
73	333203.39	2228371.80	Аналитический	0.50	-
15	333213.07	2228366.44	Аналитический	0.50	-
74	342274.33	2232051.98	Аналитический	0.50	-
75	342186.24	2232134.02	Аналитический	0.50	-
76	342167.72	2232142.14	Аналитический	0.50	-
77	342121.07	2232152.24	Аналитический	0.50	-
78	342093.46	2232153.76	Аналитический	0.50	-

1	2	3	4	5	6
79	342090.46	2232155.26	Аналитический	0.50	-
80	342089.25	2232157.27	Аналитический	0.50	-
81	342088.28	2232159.06	Аналитический	0.50	-
82	342087.83	2232160.27	Аналитический	0.50	-
83	342072.20	2232160.33	Аналитический	0.50	-
84	342070.22	2232154.36	Аналитический	0.50	-
85	342066.49	2232151.62	Аналитический	0.50	-
86	342044.95	2232148.53	Аналитический	0.50	-
87	341998.29	2232136.42	Аналитический	0.50	-
88	341934.36	2232113.07	Аналитический	0.50	-
89	341884.43	2232078.81	Аналитический	0.50	-
90	341816.16	2232015.70	Аналитический	0.50	-
91	341763.28	2231965.36	Аналитический	0.50	-
92	341458.07	2231666.60	Аналитический	0.50	-
93	341236.45	2231451.36	Аналитический	0.50	-
94	341030.78	2231251.35	Аналитический	0.50	-
95	341027.10	2231248.18	Аналитический	0.50	-
96	341024.47	2231247.45	Аналитический	0.50	-
97	341021.62	2231248.32	Аналитический	0.50	-
98	341010.11	2231237.94	Аналитический	0.50	-
99	341010.62	2231234.63	Аналитический	0.50	-
100	341009.79	2231231.76	Аналитический	0.50	-
101	340935.92	2231161.02	Аналитический	0.50	-
102	340859.33	2231087.55	Аналитический	0.50	-
103	340792.98	2231024.39	Аналитический	0.50	-
104	340741.85	2230973.83	Аналитический	0.50	-
105	340650.32	2230885.97	Аналитический	0.50	-
106	340574.46	2230811.08	Аналитический	0.50	-
107	340409.92	2230654.23	Аналитический	0.50	-
108	340291.62	2230537.39	Аналитический	0.50	-
109	340075.72	2230325.58	Аналитический	0.50	-
110	339907.11	2230158.37	Аналитический	0.50	-
111	339876.32	2230129.63	Аналитический	0.50	-
112	339849.34	2230106.23	Аналитический	0.50	-
113	339820.60	2230086.14	Аналитический	0.50	-
114	339786.99	2230070.04	Аналитический	0.50	-
115	339760.97	2230058.7	Аналитический	0.50	-
116	339732.27	2230050.72	Аналитический	0.50	-
117	339697.41	2230045.46	Аналитический	0.50	-
118	339641.69	2230045.35	Аналитический	0.50	-
119	339587.13	2230055.25	Аналитический	0.50	-
120	339507.70	2230078.75	Аналитический	0.50	-
121	339277.93	2230147.85	Аналитический	0.50	-
122	339037.08	2230220.53	Аналитический	0.50	-
123	338877.96	2230268.71	Аналитический	0.50	-
124	338657.55	2230336.02	Аналитический	0.50	-
125	338550.64	2230368.25	Аналитический	0.50	-

1	2	3	4	5	6
126	338548.44	2230369.77	Аналитический	0.50	-
127	338546.65	2230373.25	Аналитический	0.50	-
128	338525.84	2230379.23	Аналитический	0.50	-
129	338524.47	2230378.73	Аналитический	0.50	-
130	338520.02	2230378.55	Аналитический	0.50	-
131	338295.85	2230443.31	Аналитический	0.50	-
132	337923.91	2230553.11	Аналитический	0.50	-
133	337718.51	2230612.51	Аналитический	0.50	-
134	337514.97	2230671.65	Аналитический	0.50	-
135	337260.29	2230747.51	Аналитический	0.50	-
136	337134.64	2230784.85	Аналитический	0.50	-
137	337006.61	2230821.37	Аналитический	0.50	-
138	336983.13	2230828.59	Аналитический	0.50	-
139	336751.56	2230892.30	Аналитический	0.50	-
140	336617.69	2230933.45	Аналитический	0.50	-
141	336444.83	2230984.93	Аналитический	0.50	-
142	336257.02	2231038.79	Аналитический	0.50	-
143	336058.85	2231100.27	Аналитический	0.50	-
144	336030.24	2231109.22	Аналитический	0.50	-
145	335951.31	2231134.18	Аналитический	0.50	-
146	335859.28	2231168.42	Аналитический	0.50	-
147	335742.15	2231214.75	Аналитический	0.50	-
148	335738.91	2231217.80	Аналитический	0.50	-
149	335737.56	2231223.12	Аналитический	0.50	-
150	335718.37	2231229.97	Аналитический	0.50	-
151	335714.93	2231226.62	Аналитический	0.50	-
152	335709.60	2231227.01	Аналитический	0.50	-
153	335662.49	2231248.04	Аналитический	0.50	-
154	335580.10	2231282.63	Аналитический	0.50	-
155	335453.01	2231329.20	Аналитический	0.50	-
156	335366.75	2231354.09	Аналитический	0.50	-
157	335366.25	2231353.08	Аналитический	0.50	-
158	335364.56	2231349.69	Аналитический	0.50	-
159	335360.81	2231342.16	Аналитический	0.50	-
160	335449.18	2231314.15	Аналитический	0.50	-
161	335575.77	2231266.7	Аналитический	0.50	-
162	335699.69	2231213.09	Аналитический	0.50	-
163	335718.29	2231204.73	Аналитический	0.50	-
164	335722.03	2231202.23	Аналитический	0.50	-
165	335724.08	2231199.63	Аналитический	0.50	-
166	335725.59	2231194.80	Аналитический	0.50	-
167	335745.86	2231188.74	Аналитический	0.50	-
168	335750.59	2231189.67	Аналитический	0.50	-
169	335757.57	2231187.69	Аналитический	0.50	-
170	335808.28	2231167.61	Аналитический	0.50	-
171	335808.3	2231167.6	Аналитический	0.50	-

1	2	3	4	5	6
172	335808.32	2231167.59	Аналитический	0.50	-
173	335948.93	2231117.69	Аналитический	0.50	-
174	336024.69	2231093.73	Аналитический	0.50	-
175	336052.33	2231084.32	Аналитический	0.50	-
176	336251.43	2231022.41	Аналитический	0.50	-
177	336440.92	2230968.45	Аналитический	0.50	-
178	336603.12	2230920.35	Аналитический	0.50	-
179	336746.08	2230876.30	Аналитический	0.50	-
180	336943.34	2230822.23	Аналитический	0.50	-
181	337009.86	2230801.60	Аналитический	0.50	-
182	337124.37	2230769.12	Аналитический	0.50	-
183	337257.16	2230728.30	Аналитический	0.50	-
184	337509.20	2230653.63	Аналитический	0.50	-
185	337709.22	2230595.79	Аналитический	0.50	-
186	337918.86	2230534.68	Аналитический	0.50	-
187	338287.15	2230427.65	Аналитический	0.50	-
188	338534.92	2230353.89	Аналитический	0.50	-
189	338538.36	2230351.34	Аналитический	0.50	-
190	338540.30	2230347.45	Аналитический	0.50	-
191	338563.69	2230340.10	Аналитический	0.50	-
192	338565.72	2230341.67	Аналитический	0.50	-
193	338569.89	2230342.06	Аналитический	0.50	-
194	338577.65	2230340.42	Аналитический	0.50	-
195	338652.96	2230319.96	Аналитический	0.50	-
196	338872.91	2230251.38	Аналитический	0.50	-
197	339033.02	2230204.60	Аналитический	0.50	-
198	339271.90	2230131.48	Аналитический	0.50	-
199	339502.47	2230062.87	Аналитический	0.50	-
200	339583.58	2230039.61	Аналитический	0.50	-
201	339640.40	2230027.61	Аналитический	0.50	-
202	339700.67	2230027.83	Аналитический	0.50	-
203	339730.45	2230031.07	Аналитический	0.50	-
204	339735.88	2230030.57	Аналитический	0.50	-
205	339739.09	2230028.14	Аналитический	0.50	-
206	339741.25	2230025.19	Аналитический	0.50	-
207	339757.35	2230028.37	Аналитический	0.50	-
208	339757.39	2230034.69	Аналитический	0.50	-
209	339758.85	2230038.50	Аналитический	0.50	-
210	339761.73	2230041.19	Аналитический	0.50	-
211	339766.64	2230042.45	Аналитический	0.50	-
212	339794.97	2230052.96	Аналитический	0.50	-
213	339830.37	2230071.74	Аналитический	0.50	-
214	339860.42	2230092.38	Аналитический	0.50	-
215	339888.67	2230116.64	Аналитический	0.50	-
216	339921.96	2230148.42	Аналитический	0.50	-
217	340084.88	2230311.24	Аналитический	0.50	-

1	2	3	4	5	6
218	340299.38	2230522.83	Аналитический	0.50	-
219	340421.59	2230642.80	Аналитический	0.50	-
220	340661.83	2230874.51	Аналитический	0.50	-
221	340754.43	2230963.13	Аналитический	0.50	-
222	340809.90	2231016.12	Аналитический	0.50	-
223	340812.54	2231017.54	Аналитический	0.50	-
224	340815.68	2231017.28	Аналитический	0.50	-
225	340829.46	2231027.68	Аналитический	0.50	-
226	340827.70	2231033.89	Аналитический	0.50	-
227	340828.45	2231035.64	Аналитический	0.50	-
228	340873.54	2231079.00	Аналитический	0.50	-
229	340946.47	2231149.89	Аналитический	0.50	-
230	341041.09	2231241.17	Аналитический	0.50	-
231	341247.05	2231441.02	Аналитический	0.50	-
232	341468.78	2231655.70	Аналитический	0.50	-
233	341774.60	2231954.03	Аналитический	0.50	-
234	341826.20	2232004.43	Аналитический	0.50	-
235	341895.97	2232065.24	Аналитический	0.50	-
236	341944.55	2232096.03	Аналитический	0.50	-
237	342005.50	2232118.54	Аналитический	0.50	-
238	342051.32	2232128.05	Аналитический	0.50	-
239	342071.25	2232130.20	Аналитический	0.50	-
240	342125.46	2232131.03	Аналитический	0.50	-
241	342161.67	2232122.06	Аналитический	0.50	-
242	342195.34	2232107.82	Аналитический	0.50	-
243	342234.87	2232082.63	Аналитический	0.50	-
74	342274.33	2232051.98	Аналитический	0.50	-
244	335484.62	2231338.70	Картометрический	5.00	-
245	335510.13	2231363.43	Картометрический	5.00	-
246	335512.60	2231388.16	Картометрический	5.00	-
247	335461.19	2231405.99	Картометрический	5.00	-
248	335445.05	2231350.94	Картометрический	5.00	-
244	335484.62	2231338.70	Картометрический	5.00	-
249	336656.78	2233582.72	Аналитический	0.50	-
250	336699.57	2233638.31	Аналитический	0.50	-
251	336721.28	2233664.24	Аналитический	0.50	-
252	336738.50	2233682.37	Аналитический	0.50	-
253	336758.06	2233699.40	Аналитический	0.50	-
254	336786.99	2233723.37	Аналитический	0.50	-
255	336834.59	2233760.72	Аналитический	0.50	-
256	336913.25	2233817.78	Аналитический	0.50	-
257	336918.94	2233816.48	Аналитический	0.50	-
258	336937.85	2233830.99	Аналитический	0.50	-
259	336937.81	2233836.17	Аналитический	0.50	-

1	2	3	4	5	6
260	336998.92	2233882.63	Аналитический	0.50	-
261	337099.80	2233961.31	Аналитический	0.50	-
262	337157.73	2234003.17	Аналитический	0.50	-
263	337234.98	2234068.97	Аналитический	0.50	-
264	337428.70	2234246.06	Аналитический	0.50	-
265	337567.42	2234368.54	Аналитический	0.50	-
266	337680.42	2234471.09	Аналитический	0.50	-
267	337801.95	2234580.14	Аналитический	0.50	-
268	337944.39	2234707.35	Аналитический	0.50	-
269	338088.86	2234848.03	Аналитический	0.50	-
270	338158.62	2234911.74	Аналитический	0.50	-
271	338184.26	2234940.18	Аналитический	0.50	-
272	338192.64	2234953.47	Аналитический	0.50	-
273	338201.93	2234971.44	Аналитический	0.50	-
274	338208.34	2234986.71	Аналитический	0.50	-
275	338236.81	2235071.83	Аналитический	0.50	-
276	338250.77	2235120.26	Аналитический	0.50	-
277	338258.87	2235138.15	Аналитический	0.50	-
278	338264.33	2235148.98	Аналитический	0.50	-
279	338277.06	2235167.26	Аналитический	0.50	-
280	338320.65	2235232.40	Аналитический	0.50	-
281	338405.78	2235340.03	Аналитический	0.50	-
282	338482.90	2235434.11	Аналитический	0.50	-
283	338554.64	2235529.02	Аналитический	0.50	-
284	338598.86	2235596.10	Аналитический	0.50	-
285	338823.58	2235873.55	Аналитический	0.50	-
286	338848.82	2235910.06	Аналитический	0.50	-
287	338876.50	2235973.66	Аналитический	0.50	-
288	338880.42	2235988.91	Аналитический	0.50	-
289	338886.52	2236012.64	Аналитический	0.50	-
290	338932.10	2236400.33	Аналитический	0.50	-
291	338941.80	2236446.37	Аналитический	0.50	-
292	338950.96	2236466.21	Аналитический	0.50	-
293	339097.93	2236706.08	Аналитический	0.50	-
294	339336.77	2237109.16	Аналитический	0.50	-
295	339574.32	2237513.78	Аналитический	0.50	-
296	339581.83	2237531.61	Аналитический	0.50	-
297	339625.36	2237708.17	Аналитический	0.50	-
298	339678.90	2237955.49	Аналитический	0.50	-
299	339684.49	2237981.93	Аналитический	0.50	-
300	339695.89	2238081.14	Аналитический	0.50	-
301	339702.79	2238157.72	Аналитический	0.50	-
302	339703.64	2238172.08	Аналитический	0.50	-
303	339691.56	2238173.31	Аналитический	0.50	-
304	339686.99	2238138.53	Аналитический	0.50	-
305	339679.32	2238080.24	Аналитический	0.50	-

1	2	3	4	5	6
306	339662.58	2237953.00	Аналитический	0.50	-
307	339633.86	2237784.87	Аналитический	0.50	-
308	339574.68	2237529.86	Аналитический	0.50	-
309	339420.03	2237261.71	Аналитический	0.50	-
310	339406.04	2237275.21	Аналитический	0.50	-
311	339389.31	2237248.13	Аналитический	0.50	-
312	339326.80	2237142.87	Аналитический	0.50	-
313	339196.43	2236919.50	Аналитический	0.50	-
314	339078.03	2236713.33	Аналитический	0.50	-
315	338952.48	2236503.60	Аналитический	0.50	-
316	338931.50	2236463.96	Аналитический	0.50	-
317	338911.50	2236415.01	Аналитический	0.50	-
318	338907.60	2236375.70	Аналитический	0.50	-
319	338896.37	2236283.00	Аналитический	0.50	-
320	338871.49	2236050.29	Аналитический	0.50	-
321	338861.69	2235991.34	Аналитический	0.50	-
322	338850.41	2235955.35	Аналитический	0.50	-
323	338828.83	2235911.05	Аналитический	0.50	-
324	338809.67	2235883.28	Аналитический	0.50	-
325	338771.14	2235832.47	Аналитический	0.50	-
326	338766.09	2235833.44	Аналитический	0.50	-
327	338752.47	2235815.74	Аналитический	0.50	-
328	338753.65	2235811.98	Аналитический	0.50	-
329	338722.92	2235776.55	Аналитический	0.50	-
330	338670.31	2235709.13	Аналитический	0.50	-
331	338633.82	2235664.32	Аналитический	0.50	-
332	338587.35	2235604.58	Аналитический	0.50	-
333	338535.44	2235537.16	Аналитический	0.50	-
334	338489.97	2235482.94	Аналитический	0.50	-
335	338389.19	2235359.71	Аналитический	0.50	-
336	338302.68	2235247.02	Аналитический	0.50	-
337	338255.26	2235181.32	Аналитический	0.50	-
338	338243.41	2235161.1	Аналитический	0.50	-
339	338239.20	2235153.36	Аналитический	0.50	-
340	338234.49	2235151.92	Аналитический	0.50	-
341	338228.08	2235136.00	Аналитический	0.50	-
342	338230.20	2235131.61	Аналитический	0.50	-
343	338215.18	2235084.61	Аналитический	0.50	-
344	338185.06	2234996.85	Аналитический	0.50	-
345	338174.36	2234973.52	Аналитический	0.50	-
346	338163.87	2234955.71	Аналитический	0.50	-
347	338138.48	2234928.29	Аналитический	0.50	-
348	338112.87	2234901.67	Аналитический	0.50	-
349	338089.19	2234878.80	Аналитический	0.50	-
350	337988.34	2234792.43	Аналитический	0.50	-
351	337924.22	2234730.70	Аналитический	0.50	-

1	2	3	4	5	6
352	337784.77	2234603.62	Аналитический	0.50	-
353	337664.01	2234493.91	Аналитический	0.50	-
354	337549.48	2234388.16	Аналитический	0.50	-
355	337415.62	2234260.78	Аналитический	0.50	-
356	337220.45	2234086.59	Аналитический	0.50	-
357	337144.86	2234019.59	Аналитический	0.50	-
358	337088.79	2233975.55	Аналитический	0.50	-
359	336988.03	2233896.96	Аналитический	0.50	-
360	336913.98	2233841.03	Аналитический	0.50	-
361	336823.79	2233775.13	Аналитический	0.50	-
362	336801.99	2233758.06	Аналитический	0.50	-
363	336800.58	2233758.44	Аналитический	0.50	-
364	336806.46	2233746.94	Аналитический	0.50	-
365	336712.33	2233659.85	Аналитический	0.50	-
366	336656.20	2233583.22	Аналитический	0.50	-
249	336656.78	2233582.72	Аналитический	0.50	-

3. Сведения о характерных точках части (частей) границы объекта

Обозначение характерных точек части границы	Координаты, м		Метод определения координат характерной точки	Средняя квадратическая погрешность положения характерной точки (Mt), м	Описание обозначения точки на местности (при наличии)
	X	Y			
1	2	3	4	5	6
Часть №					
-	-	-	-	-	-

Раздел 3

Сведения о местоположении измененных (уточненных) границ объекта							
1. Система координат: -							
2. Сведения о характерных точках границ объекта							
Обозначение характерных точек границ	Существующие координаты, м		Измененные (уточненные) координаты, м		Метод определения координат характерной точки	Средняя квадратическая погрешность положения характерной точки (Mt), м	Описание обозначения точки на местности (при наличии)
	X	Y	X	Y			
1	2	3	4	5	6	7	8
-	-	-	-	-	-	-	-
3.Сведения о характерных точках части (частей) границы объекта							
Часть №							
-	-	-	-	-	-	-	-

Раздел 4

План границ объекта

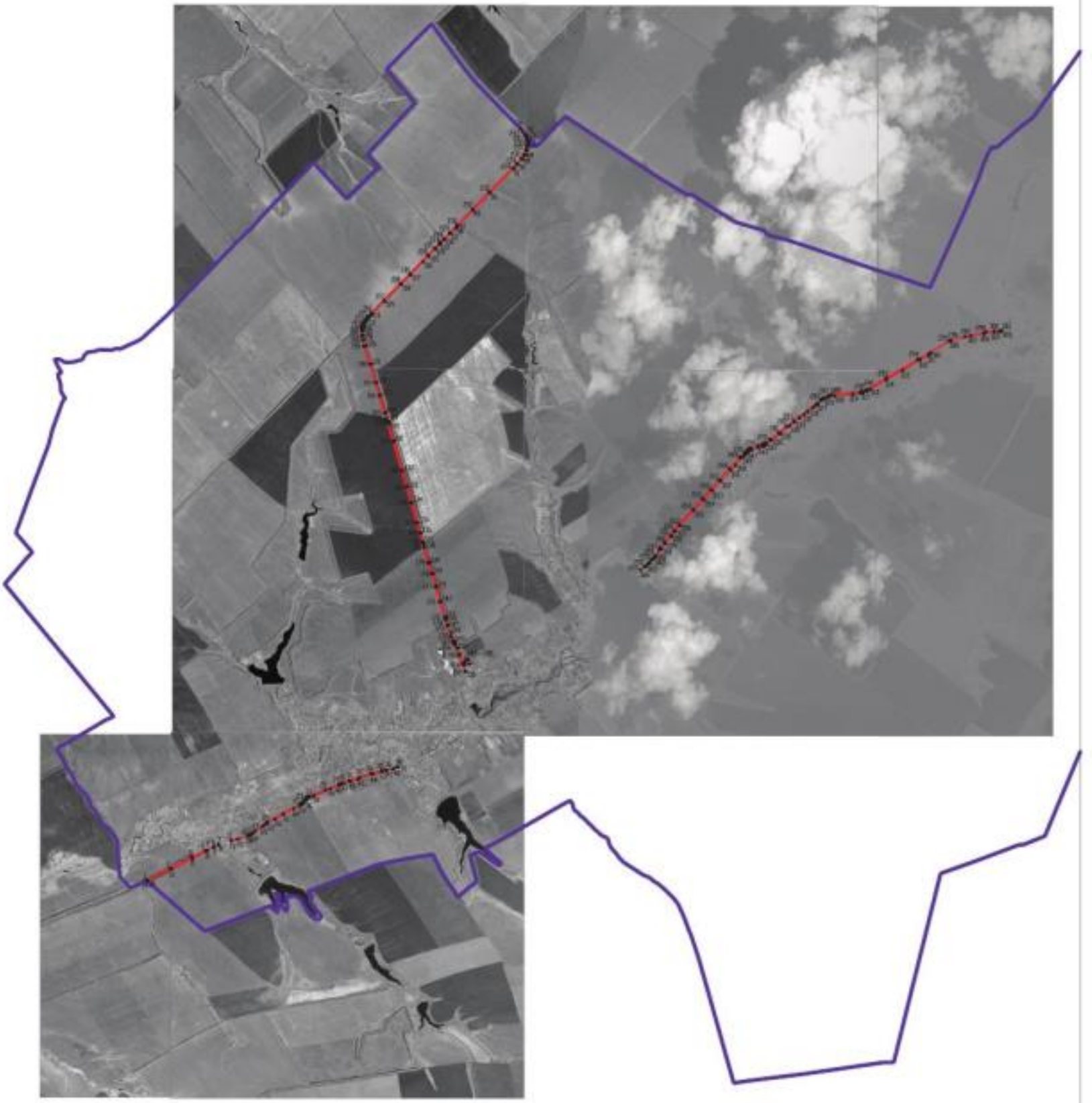

Масштаб 1:25000

ОПИСАНИЕ МЕСТОПОЛОЖЕНИЯ ГРАНИЦ

Зона сельскохозяйственного производства за границами населенных пунктов - СХ2

(наименование объекта, местоположение границ которого описано
(далее - объект)

Раздел 1

Сведения об объекте		
№ п/п	Характеристики объекта	Описание характеристик
1	2	3
1	Местоположение объекта	Воронежская область, Петропавловский муниципальный район, Краснофлотское сельское поселение
2	Площадь объекта ± величина погрешности определения площади (Р ± Дельта Р)	546879+/-2588 м²
3	Иные характеристики объекта	-

Раздел 2

Сведения о местоположении границ объекта					
1. Система координат: МСК - 36, зона 2					
2. Сведения о характерных точках границ объекта					
Обозначение характерных точек границ	Координаты, м		Метод определения координат характерной точки	Средняя квадратическая погрешность положения характерной точки (Mt), м	Описание обозначения точки на местности (при наличии)
	X	Y			
1	2	3	4	5	6
1	340128.89	2238391.62	Аналитический	2.50	-
2	340089.85	2238563.82	Аналитический	2.50	-
3	340079.05	2238611.45	Аналитический	2.50	-
4	339822.64	2238539.57	Аналитический	2.50	-
5	339789.45	2238517.65	Аналитический	2.50	-
6	339770.35	2238445.37	Аналитический	2.50	-
7	339782.07	2238411.15	Аналитический	2.50	-
8	339791.29	2238404.56	Аналитический	2.50	-
9	339857.75	2238397.01	Аналитический	2.50	-
10	339875.34	2238396.94	Аналитический	2.50	-
11	339917.54	2238396.78	Аналитический	0.10	-
12	339932.25	2238399.32	Аналитический	0.10	-
13	339946.44	2238401.08	Аналитический	2.50	-
14	340006.34	2238408.52	Аналитический	2.50	-
15	340018.61	2238398.97	Аналитический	2.50	-
1	340128.89	2238391.62	Аналитический	2.50	-
16	339822.98	2239076.52	Аналитический	0.10	-
17	339820.05	2239103.82	Аналитический	2.50	-
18	339809.87	2239198.58	Аналитический	2.50	-
19	339719.16	2239187.78	Картометрический	1.00	-
20	339689.72	2239129.44	Аналитический	2.50	-
21	339690.96	2239123.82	Аналитический	2.50	-
22	339693.91	2239110.50	Аналитический	2.50	-
23	339707.00	2239113.32	Аналитический	2.50	-
24	339722.66	2239071.63	Аналитический	2.50	-
25	339732.64	2239045.05	Аналитический	0.10	-
16	339822.98	2239076.52	Аналитический	0.10	-
26	336887.26	2233467.91	Аналитический	0.10	-
27	336924.18	2233512.06	Аналитический	0.10	-
28	336928.22	2233512.51	Аналитический	0.10	-
29	336956.59	2233550.38	Аналитический	0.10	-
30	336945.00	2233559.13	Аналитический	0.10	-
31	336972.98	2233599.42	Аналитический	0.10	-

1	2	3	4	5	6
32	336984.17	2233622.72	Аналитический	0.10	-
33	336970.27	2233631.85	Аналитический	0.10	-
34	337033.81	2233716.69	Аналитический	0.10	-
35	337091.64	2233679.88	Аналитический	0.10	-
36	337181.30	2233788.55	Аналитический	0.10	-
37	337261.55	2233891.47	Картометрический	1.00	-
38	337215.89	2233928.87	Картометрический	1.00	-
39	337278.98	2234001.55	Картометрический	1.00	-
40	337245.79	2234031.16	Картометрический	1.00	-
41	337217.87	2234000.88	Картометрический	1.00	-
42	337212.46	2234005.80	Аналитический	0.10	-
43	337205.45	2233997.81	Аналитический	0.10	-
44	337210.49	2233993.08	Картометрический	1.00	-
45	337176.64	2233958.12	Аналитический	2.50	-
46	337095.04	2233867.52	Аналитический	2.50	-
47	337046.22	2233813.16	Картометрический	1.00	-
48	336999.49	2233860.62	Аналитический	0.10	-
49	336947.76	2233818.68	Картометрический	1.00	-
50	336937.85	2233830.99	Аналитический	0.50	-
51	336918.94	2233816.48	Аналитический	0.50	-
52	336913.25	2233817.78	Аналитический	0.50	-
53	336834.59	2233760.72	Аналитический	0.50	-
54	336816.42	2233742.91	Аналитический	0.10	-
55	336791.53	2233716.12	Аналитический	0.10	-
56	336716.05	2233637.51	Аналитический	0.10	-
57	336752.96	2233605.98	Аналитический	0.10	-
58	336763.70	2233621.00	Аналитический	0.10	-
59	336899.01	2233508.41	Аналитический	0.10	-
60	336876.55	2233474.94	Аналитический	0.10	-
26	336887.26	2233467.91	Аналитический	0.10	-
61	337306.46	2234395.87	Аналитический	0.10	-
62	337332.90	2234424.61	Аналитический	0.10	-
63	337369.10	2234469.95	Аналитический	0.10	-
64	337284.88	2234537.43	Картометрический	1.00	-
65	337222.92	2234460.99	Картометрический	1.00	-
61	337306.46	2234395.87	Аналитический	0.10	-
66	336620.30	2234273.64	Картометрический	1.00	-
67	336629.75	2234489.04	Картометрический	1.00	-
68	336487.18	2234675.01	Картометрический	1.00	-
69	336318.75	2234500.33	Картометрический	1.00	-
70	336456.62	2234304.99	Картометрический	1.00	-
71	336563.99	2234262.87	Картометрический	1.00	-
72	336600.27	2234257.46	Картометрический	1.00	-
66	336620.30	2234273.64	Картометрический	1.00	-
73	334737.35	2232023.11	Картометрический	1.00	-

1	2	3	4	5	6
74	334942.81	2232274.84	Картометрический	1.00	-
75	334841.65	2232333.10	Аналитический	0.10	-
76	334475.56	2232543.94	Аналитический	0.10	-
77	334338.63	2232387.24	Аналитический	0.10	-
78	334428.31	2232305.34	Аналитический	0.10	-
73	334737.35	2232023.11	Картометрический	1.00	-
79	333970.22	2230547.72	Аналитический	0.50	-
80	334011.06	2230593.38	Аналитический	0.50	-
81	334022.47	2230606.02	Аналитический	0.50	-
82	334035.61	2230621.02	Аналитический	0.50	-
83	334033.76	2230628.90	Аналитический	0.50	-
84	333974.83	2230752.78	Аналитический	0.50	-
85	333926.35	2230789.26	Аналитический	0.50	-
86	333870.94	2230833.49	Аналитический	0.50	-
87	333841.07	2230795.16	Аналитический	0.50	-
88	333832.64	2230784.06	Аналитический	0.50	-
89	333767.35	2230688.38	Аналитический	0.50	-
79	333970.22	2230547.72	Аналитический	0.50	-
90	333203.39	2228371.80	Аналитический	0.10	-
91	333229.83	2228456.17	Аналитический	0.50	-
92	333267.36	2228577.42	Аналитический	0.50	-
93	333264.00	2228581.87	Аналитический	0.50	-
94	333260.59	2228589.40	Аналитический	2.50	-
95	333195.71	2228646.08	Аналитический	2.50	-
96	332908.87	2228887.25	Аналитический	2.50	-
97	332830.77	2228703.91	Аналитический	2.50	-
98	332922.21	2228588.07	Аналитический	2.50	-
99	333069.33	2228401.68	Аналитический	2.50	-
100	333114.37	2228397.96	Аналитический	2.50	-
101	333155.00	2228398.57	Аналитический	2.50	-
102	333200.27	2228373.52	Аналитический	2.50	-
90	333203.39	2228371.80	Аналитический	0.10	-

3. Сведения о характерных точках части (частей) границы объекта

Обозначение характерных точек части границы	Координаты, м		Метод определения координат характерной точки	Средняя квадратическая погрешность положения характерной точки (Mt), м	Описание обозначения точки на местности (при наличии)
	X	Y			
1	2	3	4	5	6
Часть №					
-	-	-	-	-	-

Раздел 3

Сведения о местоположении измененных (уточненных) границ объекта							
1. Система координат: -							
2. Сведения о характерных точках границ объекта							
Обозначение характерных точек границ	Существующие координаты, м		Измененные (уточненные) координаты, м		Метод определения координат характерной точки	Средняя квадратическая погрешность положения характерной точки (Mt), м	Описание обозначения точки на местности (при наличии)
	X	Y	X	Y			
1	2	3	4	5	6	7	8
-	-	-	-	-	-	-	-
3.Сведения о характерных точках части (частей) границы объекта							
Часть №							
-	-	-	-	-	-	-	-

Раздел 4

План границ объекта

Схема расположения листов плана границ объекта

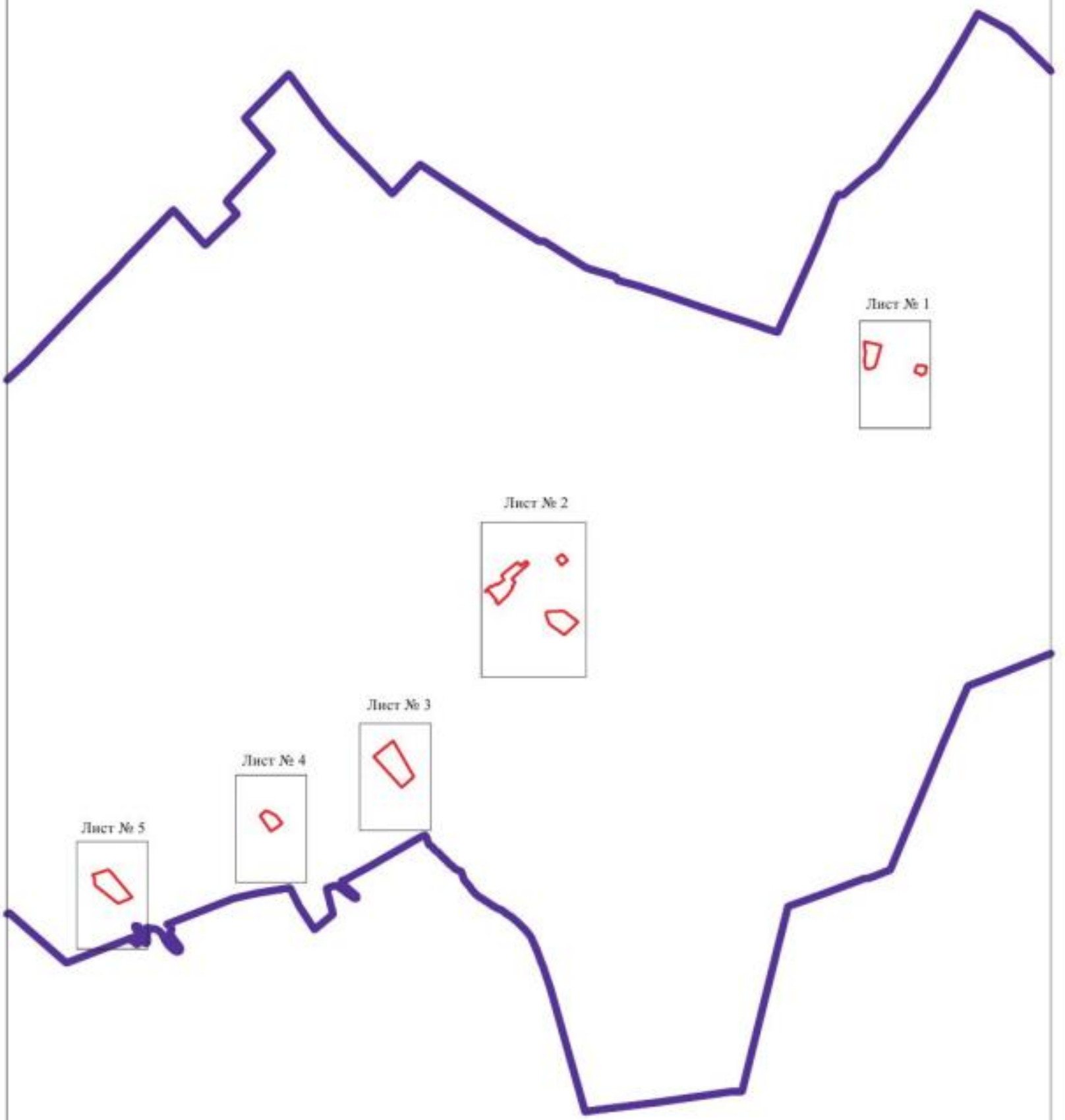

Используемые условные знаки и обозначения:

границы территориальной зоны

границы муниципального образования

Лист № 2 область и номер листа плана границ объекта

Масштаб 1:50000

Заместитель руководителя БУНО «Нормативно-проектный центр»

Подпись А.В. Ромашов Дата « 08 » февраля 2021 г.

Место для оттиска печати (при наличии) лица, составившего описание местоположения границ объекта

План границ объекта

Лист № 1

Масштаб 1:5000

Используемые условные знаки и обозначения :

границы территориальной зоны

•1 характерная точка границ территориальной зоны

Заместитель руководителя БУВО «Нормативно-проектный центр»

Подпись _____ А.В. Ромашов Дата « 08 » февраля 2021 г.

Место для оттиска печати (при наличии) лица, составившего описание местоположения границ объекта

План границ объекта

Лист № 2

Масштаб 1:5000

Используемые условные знаки и обозначения:

границы территориальной зоны

•70 характерная точка границ территориальной зоны

Заместитель руководителя БУВО «Нормативно-проектный центр»

Подпись _____ А.В. Ромашов Дата « 08 » февраля 2021 г.

Место для оттиска печати (при наличии) лица, составившего описание местоположения границ объекта

План границ объекта

Лист № 3

Масштаб 1:5000

Используемые условные знаки и обозначения :

	границы территориальной зоны
•77	характерная точка границ территориальной зоны

Заместитель руководителя БУВО «Нормативно-проектный центр»

Подпись _____ А.В. Ромашов Дата « 08 » февраля 2021 г.

Место для оттиска печати (при наличии) лица, составившего описание местоположения границ объекта

План границ объекта

Лист № 4

Масштаб 1:5000

Используемые условные знаки и обозначения :

границы территориальной зоны

•89 характерная точка границ территориальной зоны

Заместитель руководителя БУВО «Нормативно-проектный центр»

Подпись _____ А.В. Ромашов Дата « 08 » февраля 2021 г.

Место для оттиска печати (при наличии) лица, составившего описание местоположения границ объекта

План границ объекта

Лист № 5

Масштаб 1:5000

Используемые условные знаки и обозначения :

границы территориальной зоны

•97 характерная точка границ территориальной зоны

Заместитель руководителя БУВО «Нормативно-проектный центр»

Подпись _____ А.В. Ромашов Дата « 08 » февраля 2021 г.

Место для оттиска печати (при наличии) лица, составившего описание местоположения границ объекта

ОПИСАНИЕ МЕСТОПОЛОЖЕНИЯ ГРАНИЦ

Зона животноводства за границами населенных пунктов - СХ3

(наименование объекта, местоположение границ которого описано
(далее - объект)

Раздел 1

Сведения об объекте		
№ п/п	Характеристики объекта	Описание характеристик
1	2	3
1	Местоположение объекта	Воронежская область, Петропавловский муниципальный район, Краснофлотское сельское поселение
2	Площадь объекта ± величина погрешности определения площади (Р ± Дельта Р)	59750+/-856 м²
3	Иные характеристики объекта	-

Раздел 2

Сведения о местоположении границ объекта					
1. Система координат: МСК - 36, зона 2					
2. Сведения о характерных точках границ объекта					
Обозначение характерных точек границ	Координаты, м		Метод определения координат характерной точки	Средняя квадратическая погрешность положения характерной точки (Mt), м	Описание обозначения точки на местности (при наличии)
	X	Y			
1	2	3	4	5	6
1	333767.35	2230688.38	Аналитический	0.50	-
2	333832.64	2230784.06	Аналитический	0.50	-
3	333841.07	2230795.16	Аналитический	0.50	-
4	333870.94	2230833.49	Аналитический	0.50	-
5	333718.75	2230985.88	Аналитический	0.50	-
6	333533.57	2230910.62	Аналитический	0.50	-
7	333562.92	2230824.84	Аналитический	0.50	-
8	333568.47	2230815.87	Аналитический	0.50	-
9	333594.18	2230785.18	Аналитический	0.50	-
10	333621.00	2230745.25	Аналитический	0.50	-
11	333687.64	2230708.59	Аналитический	0.50	-
1	333767.35	2230688.38	Аналитический	0.50	-
3. Сведения о характерных точках части (частей) границы объекта					
Обозначение характерных точек части границы	Координаты, м		Метод определения координат характерной точки	Средняя квадратическая погрешность положения характерной точки (Mt), м	Описание обозначения точки на местности (при наличии)
	X	Y			
1	2	3	4	5	6
Часть №					
-	-	-	-	-	-

Раздел 3

Сведения о местоположении измененных (уточненных) границ объекта							
1. Система координат: -							
2. Сведения о характерных точках границ объекта							
Обозначение характерных точек границ	Существующие координаты, м		Измененные (уточненные) координаты, м		Метод определения координат характерной точки	Средняя квадратическая погрешность положения характерной точки (Mt), м	Описание обозначения точки на местности (при наличии)
	X	Y	X	Y			
1	2	3	4	5	6	7	8
-	-	-	-	-	-	-	-
3.Сведения о характерных точках части (частей) границы объекта							
Часть №							
-	-	-	-	-	-	-	-

Раздел 4

План границ объекта

Масштаб 1:5000

Используемые условные знаки и обозначения :

границы территориальной зоны

•1 характерная точка границ территориальной зоны

Заместитель руководителя БУВО «Нормативно-проектный центр»

Подпись _____ А.В. Ромашов Дата « 08 » февраля 2021 г.

Место для оттиска печати (при наличии) лица, составившего описание местоположения границ объекта

ОПИСАНИЕ МЕСТОПОЛОЖЕНИЯ ГРАНИЦ

Зона природных территорий и защитного озеленения за границами населенных пунктов - Р1

(наименование объекта, местоположение границ которого описано (далее - объект)

Раздел 1

Сведения об объекте		
№ п/п	Характеристики объекта	Описание характеристик
1	2	3
1	Местоположение объекта	Воронежская область, Петропавловский муниципальный район, Краснофлотское сельское поселение
2	Площадь объекта ± величина погрешности определения площади (Р ± Дельта Р)	32102+/-3135 м²
3	Иные характеристики объекта	-

Раздел 2

Сведения о местоположении границ объекта					
1. Система координат: МСК - 36, зона 2					
2. Сведения о характерных точках границ объекта					
Обозначение характерных точек границ	Координаты, м		Метод определения координат характерной точки	Средняя квадратическая погрешность положения характерной точки (Mt), м	Описание обозначения точки на местности (при наличии)
	X	Y			
1	2	3	4	5	6
1	333495.61	2230978.47	Картометрический	5.00	-
2	333493.01	2230992.78	Картометрический	5.00	-
3	333495.09	2231003.45	Картометрический	5.00	-
4	333490.67	2231019.07	Картометрический	5.00	-
5	333483.90	2231028.70	Картометрический	5.00	-
6	333441.47	2231050.83	Картометрический	5.00	-
7	333425.60	2231056.03	Картометрический	5.00	-
8	333418.83	2231056.03	Картометрический	5.00	-
9	333412.84	2231051.87	Картометрический	5.00	-
10	333406.60	2231053.17	Картометрический	5.00	-
11	333404.25	2231058.64	Картометрический	5.00	-
12	333407.90	2231067.49	Картометрический	5.00	-
13	333420.13	2231080.76	Картометрический	5.00	-
14	333434.97	2231091.69	Картометрический	5.00	-
15	333447.20	2231102.88	Картометрический	5.00	-
16	333449.54	2231114.08	Картометрический	5.00	-
17	333448.76	2231130.21	Картометрический	5.00	-
18	333440.17	2231146.87	Картометрический	5.00	-
19	333415.97	2231179.67	Картометрический	5.00	-
20	333408.94	2231192.42	Картометрический	5.00	-
21	333396.18	2231197.63	Картометрический	5.00	-
22	333382.91	2231200.49	Картометрический	5.00	-
23	333377.70	2231206.48	Картометрический	5.00	-
24	333374.58	2231215.85	Картометрический	5.00	-
25	333370.41	2231226.26	Картометрический	5.00	-
26	333346.21	2231242.92	Картометрический	5.00	-
27	333325.91	2231248.65	Картометрический	5.00	-
28	333302.22	2231249.69	Картометрический	5.00	-
29	333294.67	2231250.21	Картометрический	5.00	-
30	333289.46	2231253.07	Картометрический	5.00	-
31	333291.03	2231257.76	Картометрический	5.00	-
32	333295.45	2231260.62	Картометрический	5.00	-
33	333306.90	2231269.73	Картометрический	5.00	-
34	333310.03	2231277.28	Картометрический	5.00	-
35	333307.16	2231287.17	Картометрический	5.00	-

1	2	3	4	5	6
36	333296.23	2231314.76	Картометрический	5.00	-
37	333281.14	2231334.54	Картометрический	5.00	-
38	333268.90	2231341.57	Картометрический	5.00	-
39	333236.37	2231345.47	Картометрический	5.00	-
40	333213.46	2231343.91	Картометрический	5.00	-
41	333196.54	2231339.49	Картометрический	5.00	-
42	333174.16	2231330.12	Картометрический	5.00	-
43	333140.32	2231312.68	Картометрический	5.00	-
44	333104.14	2231297.84	Картометрический	5.00	-
45	333070.82	2231290.81	Картометрический	5.00	-
46	333032.56	2231288.73	Картометрический	5.00	-
47	333003.93	2231290.03	Картометрический	5.00	-
48	332995.08	2231288.99	Картометрический	5.00	-
49	332989.61	2231287.43	Картометрический	5.00	-
50	332981.54	2231275.72	Картометрический	5.00	-
51	332964.10	2231264.52	Картометрический	5.00	-
52	332941.72	2231256.72	Картометрический	5.00	-
53	332945.89	2231229.57	Картометрический	5.00	-
54	333005.14	2231242.95	Картометрический	5.00	-
55	333089.58	2231267.44	Картометрический	5.00	-
56	333155.62	2231299.51	Картометрический	5.00	-
57	333197.16	2231316.72	Картометрический	5.00	-
58	333224.36	2231302.04	Картометрический	5.00	-
59	333243.95	2231285.48	Картометрический	5.00	-
60	333243.84	2231272.11	Картометрический	5.00	-
61	333235.14	2231253.40	Картометрический	5.00	-
62	333239.12	2231243.07	Картометрический	5.00	-
63	333359.35	2231161.74	Картометрический	5.00	-
64	333393.11	2231126.38	Картометрический	5.00	-
65	333404.84	2231110.96	Картометрический	5.00	-
66	333404.79	2231089.26	Картометрический	5.00	-
67	333374.09	2231069.53	Картометрический	5.00	-
68	333371.90	2231046.43	Картометрический	5.00	-
69	333377.94	2231029.02	Картометрический	5.00	-
70	333386.66	2231022.18	Картометрический	5.00	-
71	333412.25	2231019.28	Картометрический	5.00	-
72	333440.52	2231011.71	Картометрический	5.00	-
1	333495.61	2230978.47	Картометрический	5.00	-

3. Сведения о характерных точках части (частей) границы объекта					
Обозначение характерных точек части границы	Координаты, м		Метод определения координат характерной точки	Средняя квадратическая погрешность положения характерной точки (Mt), м	Описание обозначения точки на местности (при наличии)
	X	Y			
1	2	3	4	5	6
Часть №					
-	-	-	-	-	-

Раздел 3

Сведения о местоположении измененных (уточненных) границ объекта							
1. Система координат: -							
2. Сведения о характерных точках границ объекта							
Обозначение характерных точек границ	Существующие координаты, м		Измененные (уточненные) координаты, м		Метод определения координат характерной точки	Средняя квадратическая погрешность положения характерной точки (Mt), м	Описание обозначения точки на местности (при наличии)
	X	Y	X	Y			
1	2	3	4	5	6	7	8
-	-	-	-	-	-	-	-
3.Сведения о характерных точках части (частей) границы объекта							
Часть №							
-	-	-	-	-	-	-	-

Раздел 4

План границ объекта

Масштаб 1:5000

Используемые условные знаки и обозначения :

границы территориальной зоны

•1 характерная точка границ территориальной зоны

Заместитель руководителя БУВО «Нормативно-проектный центр»

Подпись _____ А.В. Ромашов Дата « 08 » февраля 2021 г.

Место для оттиска печати (при наличии) лица, составившего описание местоположения границ объекта