

**Управление по охране объектов культурного наследия
Воронежской области**

П Р И К А З

27 апреля 2021 г.

№ 71-01-07/149

Воронеж

**Об утверждении границ территории объекта культурного наследия
регионального значения «Архангельская церковь», расположенного по
адресу: Воронежская область, Рамонский район, село Чертовицкое
(уточненный адрес - Воронежская область, Рамонский район,
с. Чертовицы, ул. Спортивная, 39)**

В соответствии с Федеральным законом от 25 июня 2002 года № 73-ФЗ «Об объектах культурного наследия (памятниках истории и культуры) народов Российской Федерации», Законом Воронежской области от 05.05.2015 № 46-ОЗ «Об особенностях правового регулирования отношений, связанных с сохранением, использованием, популяризацией и государственной охраной объектов культурного наследия на территории Воронежской области», Положением об управлении по охране объектов культурного наследия Воронежской области, утвержденным постановлением правительства Воронежской области от 13.04.2015 № 275, в целях государственной охраны объектов культурного наследия (памятников истории и культуры)

п р и к а з ы в а ю:

1. Утвердить прилагаемые границы территории объекта культурного наследия регионального значения «Архангельская церковь», расположенного по адресу: Воронежская область, Рамонский район, село Чертовицкое (уточненный адрес - Воронежская область, Рамонский район, с. Чертовицы,




ул. Спортивная, 39).

2. Контроль за исполнением настоящего приказа оставляю за собой.

Заместитель руководителя управления



М.М. Ивкович

-  - границы территории объекта культурного наследия
- 1, 2 - характерные точки границ территории объекта культурного наследия
- :90 - кадастровый номер земельного участка
- 36:25:0700011 - номер кадастрового квартала
-  - территория объекта культурного наследия
-  - объект культурного наследия

2. Координаты характерных точек границ территории объекта культурного наследия

Номер характерной точки	Координаты характерных точек в местной системе координат Система координат МСК-36 (S= 1275 кв. м)	
	X	Y
1	530919.54	1304869.79
2	530915.95	1304872.99
3	530903.2	1304872.96
4	530903.4	1304886.09
5	530905.37	1304886.17
6	530905.52	1304886.65
7	530907.67	1304886.66
8	530907.5	1304888.57
9	530907.33	1304891.11
10	530905.86	1304902.08
11	530905.19	1304901.99
12	530904.69	1304905,00
13	530902.21	1304904.53
14	530898.01	1304904.17
15	530898.06	1304905,00
16	530892.5	1304904.32
17	530892.02	1304903.93
18	530890.01	1304903.45
19	530889.79	1304903.71
20	530888.19	1304903.54
21	530887.27	1304904.1
22	530885.27	1304903.7
23	530882.87	1304903.08
24	530883.16	1304899.13
25	530879.69	1304899.41
26	530881.25	1304895.84

27	530878.51	1304895.11
28	530879.23	1304891.82
29	530870.87	1304890.16
30	530864.89	1304888.97
31	530859.97	1304887.99
32	530858.16	1304883.3
33	530872.31	1304876.58
34	530898.28	1304866.29
35	530906.95	1304859.33
36	530912.05	1304862.21
37	530915.85	1304866.33

3. Режим использования территории объекта культурного наследия

Разрешается:

Ведение хозяйственной деятельности, не противоречащей требованиям обеспечения сохранности объекта культурного наследия и позволяющей обеспечить его функционирование в современных условиях, в том числе:

- проведение работ по сохранению объекта культурного наследия (ремонт, реставрация, консервация, приспособление для современного использования) без изменения особенностей, являющихся основаниями для включения его в единый государственный реестр объектов культурного наследия (памятников истории и культуры) народов Российской Федерации (предмет охраны), на основании документации, выполненной, согласованной и утверждённой в установленном порядке;

- проведение работ по сохранению и воссозданию историко-градостроительной среды объекта культурного наследия на основании документации, согласованной с органом исполнительной власти, уполномоченным в области сохранения, использования, популяризации и государственной охраны объектов культурного наследия;

- капитальный ремонт и реконструкция объектов инженерной инфраструктуры при условии обеспечения сохранности объекта культурного наследия при проведении указанных работ;

- благоустройство территории с использованием в покрытии пешеходных площадок, тротуаров традиционных или имитирующих натуральные материалы, установка элементов освещения, малых архитектурных форм, стилистически соответствующих архитектуре объекта культурного наследия;

- проведение работ по озеленению при условии обеспечения визуального восприятия объекта культурного наследия, нейтрализация дисгармоничного озеленения путем санации;

- проведение мероприятий по обеспечению мер пожарной безопасности объекта культурного наследия;

- размещение элементов освещения при условии обеспечения визуального восприятия объекта культурного наследия с применением стилизованных под историческую традицию опор освещения и светильников;

- установка информационных надписей и обозначений, содержащих информацию об объекте культурного наследия.

Запрещается:

- снос объекта культурного наследия и хозяйственная деятельность любого вида, ведущая к разрушению объекта культурного наследия и (или) изменению особенностей, послуживших основанием для включения его в единый государственный реестр объектов культурного наследия (памятников истории и культуры) народов Российской Федерации (предмет охраны);

- строительство объектов капитального строительства;

- использование строительных технологий, создающих динамические нагрузки и оказывающих негативное воздействие на объект культурного наследия;
- проведение земляных и строительных работ, за исключением работ по сохранению объекта культурного наследия или его отдельных элементов, сохранению и воссозданию историко-градостроительной среды, работ по благоустройству и озеленению территории;
- проведение земляных работ, за исключением посадки деревьев и кустарников, без обеспечения сохранности объектов археологического наследия в установленном порядке;
- прокладка инженерных коммуникаций в наземном и надземном исполнении, кроме временных, необходимых для проведения работ по сохранению объекта культурного наследия;
- устройство глухих и сетчатых ограждений, кроме временных, необходимых для проведения работ по сохранению объекта культурного наследия;
- установка всех типов рекламных конструкций, за исключением надписей и обозначений, содержащих информацию об объекте культурного наследия, и временных элементов информационно-декоративного оформления событийного характера;
- размещение отходов производства и потребления.