

**Управление по охране объектов культурного наследия  
Воронежской области**

**П Р И К А З**

28 апреля 2021 г.

№ 71-01-07/159

Воронеж

**О включении выявленного объекта культурного наследия в единый  
государственный реестр объектов культурного наследия (памятников  
истории и культуры) народов Российской Федерации в качестве  
объекта культурного наследия регионального значения  
«Некрополь №14 на бывшей площади III Интернационала»**

В соответствии со статьями 3.1, 5.1, 9.2, 18 Федерального закона от 25.06.2002 «Об объектах культурного наследия (памятниках истории и культуры) народов Российской Федерации», пунктом 3.1.6 Положения об управлении по охране объектов культурного наследия Воронежской области, утвержденного постановлением правительства Воронежской области от 13.04.2015 № 275, на основании акта, составленного по результатам государственной историко-культурной экспертизы,

**п р и к а з ы в а ю:**

1. Включить в единый государственный реестр объектов культурного наследия (памятников истории и культуры) народов Российской Федерации (далее - реестр) в качестве объекта культурного наследия регионального значения памятник «Некрополь №14 на бывшей площади III Интернационала», 1919 – 1948 гг., расположенный по адресу: Воронежская область, г. Воронеж, ул. Чайковского, 6, парк «Орленок».
2. Утвердить прилагаемые Границы территории объекта культурного наследия регионального значения «Некрополь №14 на бывшей

площади III Интернационала», расположенного по адресу: Воронежская область, г. Воронеж, ул. Чайковского, 6, парк «Орленок».

3. Начальнику отдела государственной охраны управления (Шевченко) обеспечить:

3.1. Направление в Министерство культуры Российской Федерации заявления о регистрации в реестре объекта культурного наследия регионального значения «Некрополь №14 на бывшей площади III Интернационала» в срок, не превышающий одного месяца со дня вступления в силу настоящего приказа.

3.2. Направление в орган регистрации прав копии приказа, а также сведений, содержащих графическое описание местоположения границ территории объекта культурного наследия «Некрополь №14 на бывшей площади III Интернационала», с перечнем координат характерных точек этих границ в системе координат, установленной для ведения Единого государственного реестра недвижимости, в срок, не превышающий пяти рабочих дней со дня вступления в силу настоящего приказа.

3.3. Уведомление лиц, являющихся собственниками или иными законными владельцами объекта, указанного в пункте 1 настоящего приказа, о включении объекта культурного наследия в реестр в срок, не превышающий трех рабочих дней со дня вступления в силу настоящего приказа.

4. Исключить из Перечня выявленных объектов культурного наследия Воронежской области объект «Братская могила № 14» (Воронежская область, г. Воронеж, ул. Чайковского, 8 (детский парк «Орленок»).

5. Контроль за исполнением настоящего приказа оставляю за собой.

Заместитель руководителя управления

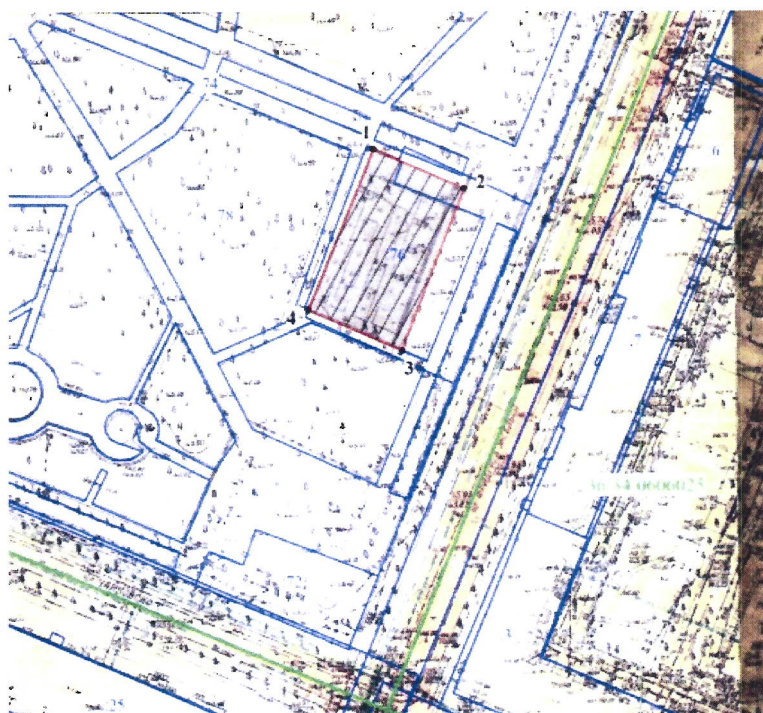


М.М. Ивкович








Утверждены  
приказом управления по охране  
объектов культурного наследия  
Воронежской области  
от 28.04.2021 № 71-01-07/159

**Границы территории объекта культурного наследия регионального значения «Некрополь №14 на бывшей площади III Интернационала», расположенного по адресу: Воронежская область, г. Воронеж, ул. Чайковского, 6, парк «Орленок»**

**1. Графическое описание местоположения границ территории объекта культурного наследия**



*Условные обозначения:*

-  - границы кадастрового квартала
-  - границы земельного участка, установленные в соответствии с федеральным законодательством, включенные в ЕГРН
-  - границы территории объекта культурного наследия
-  1, 2 - характерные точки границ территории объекта культурного наследия
-  :25 - кадастровый номер земельного участка
-  36:34:0606024 - номер кадастрового квартала
-  - территория объекта культурного наследия

**2. Координаты характерных точек границ объекта культурного наследия**

Номер характерной точки	Координаты характерных точек в местной системе координат Система координат МСК-36 (S= 805 кв. м)	
	X	Y
1	514578.82	1300214.42
2	514570.53	1300234.20
3	514536.16	1300220.72
4	514544.64	1300200.26