Правовое управ... ...ительства
Воронежской области
ЗАРЕГИСТРИРОВАНО
«25» 03 2021г.
Регистрационный номер № 259

ДЕПАРТАМЕНТ АРХИТЕКТУРЫ И ГРАДОСТРОИТЕЛЬСТВА ВОРОНЕЖСКОЙ ОБЛАСТИ

ПРИКАЗ

16.03.2021 № 45-01-04/274

г. Воронеж

Об утверждении правил землепользования и застройки Криничанского сельского поселения Россошанского муниципального района Воронежской области

В соответствии с Градостроительным кодексом Российской Федерации, Федеральным законом от 06.10.2003 № 131-ФЗ «Об общих принципах организации местного самоуправления в Российской Федерации», Законами Воронежской области от 07.07.2006 № 61-ОЗ «О регулировании градостроительной деятельности в Воронежской области», от 20.12.2018 № 173-ОЗ «О перераспределении полномочий по утверждению правил землепользования и застройки между органами местного самоуправления поселений Воронежской области, городского округа город Нововоронеж, Борисоглебского городского округа и исполнительными органами государственной власти Воронежской области», постановлением правительства Воронежской области от 31.12.2014 № 1240 «Об утверждении Положения о департаменте архитектуры и градостроительства Воронежской области», на основании приказа департамента архитектуры и градостроительства Воронежской области от 30.12.2019 № 45-01-04/900 «О подготовке проектов правил землепользования и застройки поселений Богучарского, Бутурлиновского, Грибановского, Калачеевского, Каменского,

Кантемировского, Нижнедевицкого, Новохопёрского, Острогожского, Петропавловского, Поворинского, Репьёвского, Россошанского, Таловского, Терновского и Эртильского муниципальных районов и Борисоглебского городского округа Воронежской области», с учетом заключения о результатах публичных слушаний от 16.11.2020

п р и к а з ы в а ю:

1. Утвердить прилагаемые правила землепользования и застройки Криничанского сельского поселения Россошанского муниципального района Воронежской области.

2. Признать утратившими силу следующие решения Совета народных депутатов Криничанского сельского поселения Россошанского муниципального района Воронежской области:

- от 23.12.2011 № 83 «Об утверждении правил землепользования и застройки Криничанского сельского поселения Россошанского муниципального района Воронежской области»;

- от 06.04.2015 № 242 «О внесении изменений и дополнений в правила землепользования и застройки Криничанского сельского поселения, утвержденные решением Совета народных депутатов Криничанского сельского поселения Россошанского муниципального района Воронежской области от 23.12.2011 года № 83»;

- от 23.10.2015 № 4 «О внесении изменений в решение Совета народных депутатов Криничанского сельского поселения Россошанского муниципального района Воронежской области от 23.12.2011 г. № 83 «Об утверждении правил землепользования и застройки Криничанского сельского поселения Россошанского муниципального района Воронежской области»;

- от 31.10.2016 № 55 «О внесении изменений в Решение Совета народных депутатов Криничанского сельского поселения Россошанского муниципального района Воронежской области от 23.12.2011 г. № 83 «Об

утверждении Правил землепользования и застройки Криничанского сельского поселения Россошанского муниципального района Воронежской области»;

- от 20.07.2017 № 97 «О внесении изменений в решение Совета народных депутатов Криничанского сельского поселения Россошанского муниципального района Воронежской области от 23.12.2011 г. № 83 «Об утверждении Правил землепользования и застройки Криничанского сельского поселения Россошанского муниципального района Воронежской области».

3. Контроль исполнения настоящего приказа возложить на заместителя руководителя департамента архитектуры и градостроительства Воронежской области – начальника отдела территориального планирования Беляеву С.М.

Руководитель департамента
архитектуры и градостроительства
Воронежской области А.А. Еренков

УТВЕРЖДЕНЫ
приказом департамента
архитектуры и градостроительства
Воронежской области
от 16.03.2021 № 45-01-04/274

ПРАВИЛА ЗЕМЛЕПОЛЬЗОВАНИЯ И ЗАСТРОЙКИ КРИНИЧАНСКОГО СЕЛЬСКОГО ПОСЕЛЕНИЯ РОССОШАНСКОГО МУНИЦИПАЛЬНОГО РАЙОНА ВОРОНЕЖСКОЙ ОБЛАСТИ

ЧАСТЬ I. ПОРЯДОК ПРИМЕНЕНИЯ ПРАВИЛ ЗЕМЛЕПОЛЬЗОВАНИЯ И ЗАСТРОЙКИ И ВНЕСЕНИЯ В НИХ ИЗМЕНЕНИЙ

Раздел 1. Общие положения

1. Предмет регулирования и цели подготовки Правил землепользования и застройки Криничанского сельского поселения Россошанского муниципального района Воронежской области

1. Правила землепользования и застройки Криничанского сельского поселения Россошанского муниципального района Воронежской области (далее – Правила) являются документом градостроительного зонирования, который утверждается нормативным правовым актом департамента архитектуры и градостроительства Воронежской области и в котором устанавливаются территориальные зоны, градостроительные регламенты, порядок применения такого документа и порядок внесения в него изменений.

2. Правила разработаны в соответствии с Градостроительным кодексом Российской Федерации (далее – ГрК РФ), Земельным кодексом Российской Федерации, Федеральным законом от 06.10.2003 № 131-ФЗ «Об общих принципах организации местного самоуправления в Российской Федерации», иными нормативными правовыми актами Российской Федерации, Воронежской области, муниципальными правовыми актами муниципального образования с учетом положений нормативных актов и

документов, определяющих основные направления социально-экономического и градостроительного развития муниципального образования, а также сведений Единого государственного реестра недвижимости, сведений, документов и материалов, содержащихся в государственных информационных системах обеспечения градостроительной деятельности.

3. Правила разработаны в целях:

– создания условий для устойчивого развития территории муниципального образования, сохранения окружающей среды и объектов культурного наследия;

– создания условий для планировки территории муниципального образования;

– обеспечения прав и законных интересов физических и юридических лиц, в том числе правообладателей земельных участков и объектов капитального строительства;

– создания условий для привлечения инвестиций, в том числе путем предоставления возможности выбора наиболее эффективных видов разрешенного использования земельных участков и объектов капитального строительства.

2. Основные понятия, используемые в Правилах

В настоящих Правилах используются основные понятия, установленные законодательством Российской Федерации.

3. Сфера применения Правил

1. Действие настоящих Правил распространяется на всю территорию Криничанского сельского поселения Россошанского муниципального района Воронежской области. Правила обязательны для соблюдения органами государственной власти, органами местного самоуправления, физическими и юридическими лицами, при осуществлении ими градостроительной деятельности на территории Криничанского

сельского поселения Россошанского муниципального района Воронежской области.

2. Настоящие Правила применяются наряду с:

– техническими регламентами и иными обязательными требованиями, установленными в соответствии с законодательством в целях обеспечения безопасности жизни и здоровья людей, надежности и безопасности зданий, строений и сооружений, сохранения окружающей природной среды и объектов культурного наследия;

– региональными и местными нормативами градостроительного проектирования.

4. Содержание и порядок применения Правил

1. Правила включают в себя:

1) порядок их применения и внесения изменений в Правила;

2) карту градостроительного зонирования;

3) градостроительные регламенты.

Обязательным приложением к настоящим Правилам являются сведения о границах территориальных зон, которые должны содержать графическое описание местоположения границ территориальных зон, перечень координат характерных точек этих границ в системе координат, используемой для ведения Единого государственного реестра недвижимости.

2. Порядок применения Правил и внесения в них изменений включает в себя положения:

1) о регулировании землепользования и застройки;

2) об изменении видов разрешенного использования земельных участков и объектов капитального строительства физическими и юридическими лицами;

3) о подготовке документации по планировке территории органами местного самоуправления;

4) о проведении общественных обсуждений или публичных слушаний по вопросам землепользования и застройки;

5) о внесении изменений в Правила;

6) о регулировании иных вопросов землепользования и застройки.

5. Использование объектов недвижимости, не соответствующих настоящим Правилам

1. Земельные участки или объекты капитального строительства, виды разрешенного использования, предельные (минимальные и (или) максимальные) размеры и предельные параметры которых не соответствуют градостроительному регламенту, могут использоваться без установления срока приведения их в соответствие с градостроительным регламентом, за исключением случаев, если использование таких земельных участков и объектов капитального строительства опасно для жизни или здоровья человека, для окружающей среды, объектов культурного наследия.

2. Реконструкция указанных в подпункте 1 настоящего пункта объектов капитального строительства может осуществляться только путем приведения таких объектов в соответствие с градостроительным регламентом или путем уменьшения их несоответствия предельным параметрам разрешенного строительства, реконструкции. Изменение видов разрешенного использования указанных земельных участков и объектов капитального строительства может осуществляться путем приведения их в соответствие с видами разрешенного использования земельных участков и объектов капитального строительства, установленными градостроительным регламентом.

3. В случае если использование указанных в подпункте 1 настоящего пункта земельных участков и объектов капитального строительства продолжается и опасно для жизни или здоровья человека, для окружающей среды, объектов культурного наследия, в соответствии с федеральными законами может быть наложен запрет на использование таких земельных участков и объектов.

6. Открытость и доступность информации о землепользовании и застройке

1. Настоящие Правила являются открытыми и общедоступными.

2. Настоящие Правила подлежат опубликованию в порядке, установленном для официального опубликования нормативных правовых актов Воронежской области, и размещению в федеральной государственной информационной системе территориального планирования и в государственной информационной системе обеспечения градостроительной деятельности.

Раздел 2. Положения о регулировании землепользования и застройки

7. Перераспределение полномочий между органами местного самоуправления Криничанского сельского поселения Россошанского муниципального района Воронежской области и департаментом архитектуры и градостроительства Воронежской области

1. На основании Закона Воронежской области от 20.12.2018 № 173-ОЗ «О перераспределении полномочий по утверждению правил землепользования и застройки между органами местного самоуправления поселений Воронежской области, городского округа город Нововоронеж, Борисоглебского городского округа и исполнительными органами государственной власти Воронежской области» (далее – Закон Воронежской области) и в соответствии со статьей 8.2 ГрК РФ, пунктом 6.1 статьи 26.3 Федерального закона от 06.10.1999 № 184-ФЗ «Об общих принципах организации законодательных (представительных) и исполнительных органов государственной власти субъектов Российской Федерации», частью 1.2 статьи 17 Федерального закона от 06.10.2003 № 131-ФЗ «Об общих принципах организации местного самоуправления в Российской Федерации» полномочия по утверждению Правил перераспределены между органами местного самоуправления Криничанского сельского поселения Россошанского муниципального района Воронежской области и

департаментом архитектуры и градостроительства Воронежской области (далее – Уполномоченный орган) на срок, установленный Законом Воронежской области.

2. После истечения срока, указанного в Законе Воронежской области, полномочия Уполномоченного органа, предусмотренные настоящими Правилами, осуществляются органами местного самоуправления Криничанского сельского поселения Россошанского муниципального района Воронежской области в соответствии с требованиями ГрК РФ.

8. Полномочия Уполномоченного органа по вопросам землепользования и застройки

1. Полномочия Уполномоченного органа по вопросам землепользования и застройки включают:

1) принятие решений о подготовке проекта Правил, о подготовке проекта о внесении изменений в Правила;

2) утверждение Правил, утверждение внесения изменений в Правила;

3) принятие решений о предоставлении разрешений на условно разрешенный вид использования объектов капитального строительства или земельного участка;

4) принятие решений о предоставлении разрешения на отклонение от предельных параметров разрешенного строительства, реконструкции объектов капитального строительства;

5) иные полномочия в соответствии с действующим законодательством.

9. Комиссия по подготовке проектов Правил

1. Комиссия по подготовке проектов правил землепользования и застройки поселений Воронежской области, городского округа город Нововоронеж, Борисоглебского городского округа (далее – Комиссия) является специально созданным постоянно действующим коллегиальным

органом при Уполномоченном органе в целях реализации полномочий, указанных в пункте 8 настоящих Правил, перераспределенных в соответствии с Законом Воронежской области и обеспечения выполнения задач градостроительного зонирования.

2. Комиссия создается и прекращает свою деятельность приказом Уполномоченного органа.

3. Состав и порядок деятельности Комиссии утверждается приказом Уполномоченного органа.

Раздел 3. Положения об изменении видов разрешенного использования земельных участков и объектов капитального строительства физическими и юридическими лицами

10. Изменение видов разрешенного использования земельных участков и объектов капитального строительства

1. Для каждой из установленных настоящими Правилами территориальных зон могут устанавливаться основные, условно разрешенные и вспомогательные виды разрешенного использования земельных участков и объектов капитального строительства.

2. Изменение одного вида разрешенного использования земельных участков и объектов капитального строительства на другой вид такого использования осуществляется в соответствии с градостроительным регламентом при условии соблюдения требований технических регламентов.

3. Основные и вспомогательные виды разрешенного использования земельных участков и объектов капитального строительства правообладателями земельных участков и объектов капитального строительства, за исключением органов государственной власти, органов местного самоуправления, государственных и муниципальных учреждений, государственных и муниципальных унитарных предприятий, выбираются самостоятельно без дополнительных разрешений и согласования.

4. Решения об изменении одного вида разрешенного использования земельных участков и объектов капитального строительства, расположенных на землях, на которые действие градостроительных регламентов не распространяется или для которых градостроительные регламенты не устанавливаются, на другой вид такого использования принимаются в соответствии с федеральными законами.

11. Предоставление разрешения на условно разрешенный вид использования земельного участка или объекта капитального строительства

1. Физическое или юридическое лицо, заинтересованное в предоставлении разрешения на условно разрешенный вид использования земельного участка или объекта капитального строительства (далее - разрешение на условно разрешенный вид использования), направляет заявление о предоставлении разрешения на условно разрешенный вид использования в Комиссию. Заявление о предоставлении разрешения на условно разрешенный вид использования может быть направлено в форме электронного документа, подписанного электронной подписью в соответствии с требованиями Федерального закона от 06.04.2011 № 63-ФЗ «Об электронной подписи».

2. Порядок предоставления разрешения на условно разрешенный вид использования земельного участка или объекта капитального строительства определен статьей 39 ГрК РФ.

3. Проект решения о предоставлении разрешения на условно разрешенный вид использования подлежит рассмотрению на общественных обсуждениях или публичных слушаниях, проводимых в порядке, установленном статьей 5.1 ГрК РФ, с учетом положений статьи 39 ГрК РФ.

12. Предоставление разрешения на отклонение от предельных параметров разрешенного строительства, реконструкции объектов капитального строительства

1. Правообладатели земельных участков, размеры которых меньше установленных градостроительным регламентом минимальных размеров

земельных участков либо конфигурация, инженерно-геологические или иные характеристики которых неблагоприятны для застройки, вправе обратиться за разрешениями на отклонение от предельных параметров разрешенного строительства, реконструкции объектов капитального строительства (далее также – разрешение на отклонение от предельных параметров).

2. Правообладатели земельных участков вправе обратиться за разрешениями на отклонение от предельных параметров разрешенного строительства, реконструкции объектов капитального строительства, если такое отклонение необходимо в целях однократного изменения одного или нескольких предельных параметров разрешенного строительства, реконструкции объектов капитального строительства, установленных градостроительным регламентом для конкретной территориальной зоны, не более чем на десять процентов.

3. Порядок предоставления разрешения на отклонение от предельных параметров определен статьей 40 ГрК РФ.

4. Проект решения о предоставлении разрешения на отклонение от предельных параметров подлежит рассмотрению на общественных обсуждениях или публичных слушаниях, проводимых в порядке, установленном статьей 5.1 ГрК РФ, с учетом положений статьи 39 ГрК РФ, за исключением случая, указанного в части 1.1 статьи 40 ГрК РФ.

Раздел 4. Положения о подготовке документации по планировке территории органами местного самоуправления

13. Общие положения о подготовке документации по планировке территории

1. Подготовка документации по планировке территории осуществляется в целях обеспечения устойчивого развития территорий, в том числе выделения элементов планировочной структуры, установления границ земельных участков, установления границ зон планируемого размещения объектов капитального строительства.

2. Подготовка документации по планировке территории осуществляется в соответствии с главой 5 ГрК РФ.

3. Состав и содержание документации по планировке территории определяется ГрК РФ.

Раздел 5. Положения о проведении общественных обсуждений или публичных слушаний по вопросам землепользования и застройки

14. Общие положения о порядке проведения общественных обсуждений или публичных слушаний в сфере градостроительной деятельности

1. В целях соблюдения права человека на благоприятные условия жизнедеятельности, прав и законных интересов правообладателей земельных участков и объектов капитального строительства по проектам правил землепользования и застройки, проектам планировки территории, проектам межевания территории, проектам, предусматривающим внесение изменений в один из указанных утвержденных документов, проектам решений о предоставлении разрешения на условно разрешенный вид использования земельного участка или объекта капитального строительства, проектам решений о предоставлении разрешения на отклонение от предельных параметров разрешенного строительства, реконструкции объектов капитального строительства в соответствии с уставом муниципального образования и (или) нормативным правовым актом представительного органа муниципального образования и с учетом положений ГрК РФ проводятся общественные обсуждения или публичные слушания, за исключением случаев, предусмотренных ГрК РФ и другими федеральными законами.

2. Порядок проведения общественных обсуждений или публичных слушаний определяется ГрК РФ, Уставом Криничанского сельского поселения Россошанского муниципального района Воронежской области и (или) нормативным правовым актом представительного органа муниципального образования.

Раздел 6. Положения о внесении изменений в Правила

15. Основания и порядок внесения изменений в Правила

1. Основания для рассмотрения вопроса о внесении изменений в настоящие Правила предусмотрены статьей 33 ГрК РФ.

2. Внесение изменений в Правила осуществляется в порядке, предусмотренном статьями 31 и 32 ГрК РФ, с учетом особенностей, установленных статьей 33 ГрК РФ.

Раздел 7. Положения о регулировании иных вопросов землепользования и застройки

16. Общие принципы регулирования иных вопросов землепользования и застройки на территории Криничанского сельского поселения Россошанского муниципального района Воронежской области

Иные вопросы землепользования и застройки на территории Криничанского сельского поселения Россошанского муниципального района Воронежской области регулируются законодательством Российской Федерации, Воронежской области, муниципальными правовыми актами Криничанского сельского поселения Россошанского муниципального района Воронежской области.

ЧАСТЬ II. КАРТА ГРАДОСТРОИТЕЛЬНОГО ЗОНИРОВАНИЯ

17. Карты градостроительного зонирования

1. Карта градостроительного зонирования территории Криничанского сельского поселения Россошанского муниципального района Воронежской области.

ПРАВИЛА ЗЕМЛЕПОЛЬЗОВАНИЯ И ЗАСТРОЙКИ

Карта градостроительного зонирования территории
Криничанского сельского поселения
Россошанского муниципального района
Воронежской области

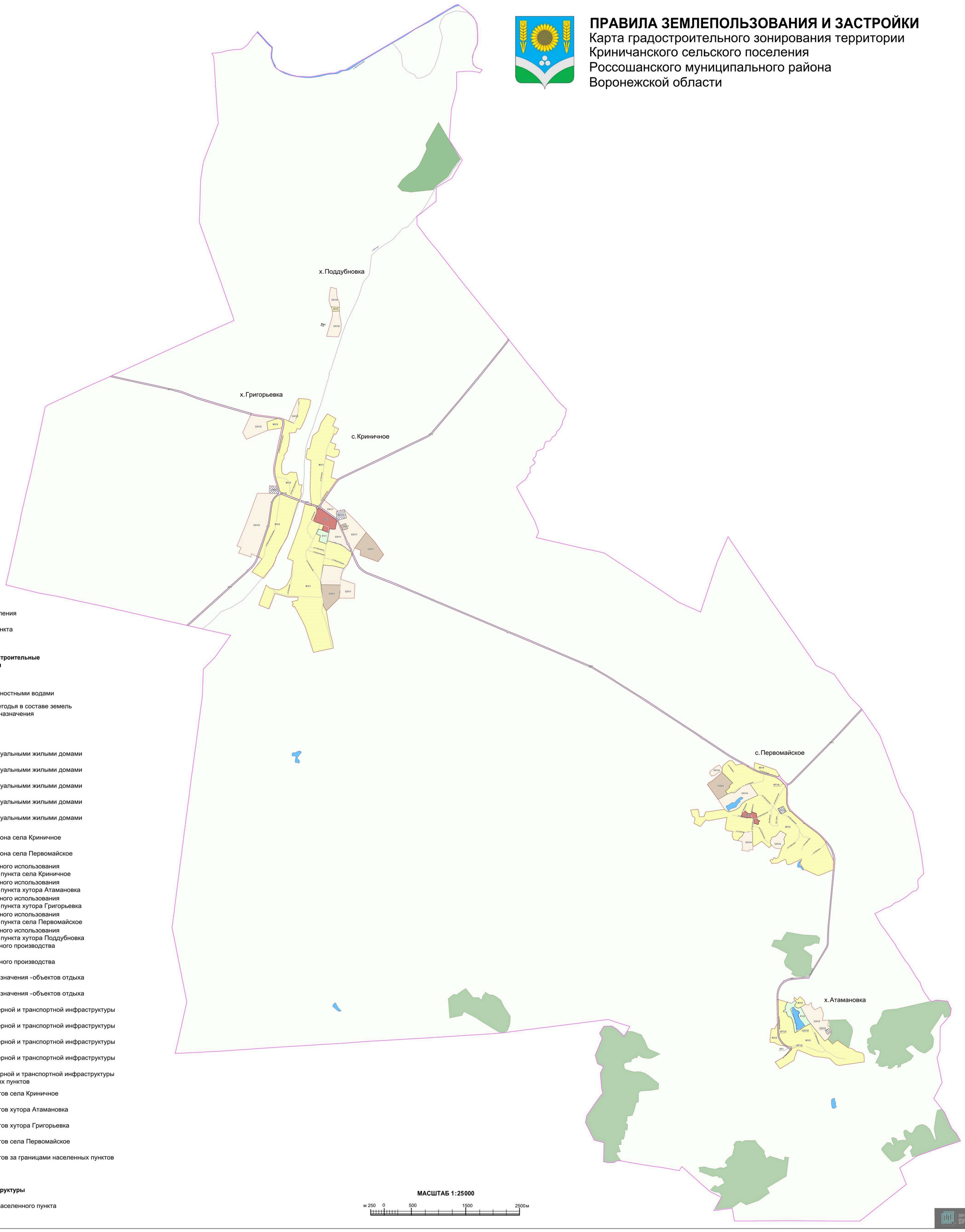

УСЛОВНЫЕ ОБОЗНАЧЕНИЯ

Территориальные границы

- Граница сельского поселения
- Граница населенного пункта

Территории, для которых градостроительные регламенты не устанавливаются

- Земли лесного фонда
- Земли, покрытые поверхностными водами
- Сельскохозяйственные угодья в составе земель сельскохозяйственного назначения

Территориальные зоны

- Ж1/1 — Зона застройки индивидуальными жилыми домами села Криничное
- Ж1/2 — Зона застройки индивидуальными жилыми домами хутора Атамановка
- Ж1/3 — Зона застройки индивидуальными жилыми домами хутора Григорьевка
- Ж1/4 — Зона застройки индивидуальными жилыми домами села Первомайское
- Ж1/5 — Зона застройки индивидуальными жилыми домами хутора Поддубновка
- ОД/1 — Общественно-деловая зона села Криничное
- ОД/4 — Общественно-деловая зона села Первомайское
- СХ1/1 — Зона сельскохозяйственного использования в границах населенного пункта села Криничное
- СХ1/2 — Зона сельскохозяйственного использования в границах населенного пункта хутора Атамановка
- СХ1/3 — Зона сельскохозяйственного использования в границах населенного пункта хутора Григорьевка
- СХ1/4 — Зона сельскохозяйственного использования в границах населенного пункта села Первомайское
- СХ1/5 — Зона сельскохозяйственного использования в границах населенного пункта хутора Поддубновка
- СХ2/1 — Зона сельскохозяйственного производства села Криничное
- СХ2/4 — Зона сельскохозяйственного производства села Первомайское
- Р1/1 — Зона рекреационного назначения - объектов отдыха села Криничное
- Р1/2 — Зона рекреационного назначения - объектов отдыха хутора Атамановка
- ИТ1/1 — Зона улиц, дорог, инженерной и транспортной инфраструктуры села Криничное
- ИТ1/2 — Зона улиц, дорог, инженерной и транспортной инфраструктуры хутора Атамановка
- ИТ1/3 — Зона улиц, дорог, инженерной и транспортной инфраструктуры хутора Григорьевка
- ИТ1/4 — Зона улиц, дорог, инженерной и транспортной инфраструктуры села Первомайское
- ИТ1 — Зона улиц, дорог, инженерной и транспортной инфраструктуры за границами населенных пунктов
- СН1/1 — Зона ритуальных объектов села Криничное
- СН1/2 — Зона ритуальных объектов хутора Атамановка
- СН1/3 — Зона ритуальных объектов хутора Григорьевка
- СН1/4 — Зона ритуальных объектов села Первомайское
- СН1 — Зона ритуальных объектов за границами населенных пунктов

Объекты транспортной инфраструктуры

- Улично-дорожная сеть населенного пункта

МАСШТАБ 1:25000

м 250 0 500 1500 2500 м

2. Карта градостроительного зонирования с отображением зон с особыми условиями использования территории Криничанского сельского поселения Россошанского муниципального района Воронежской области.

ПРАВИЛА ЗЕМЛЕПОЛЬЗОВАНИЯ И ЗАСТРОЙКИ

Карта градостроительного зонирования с отображением зон с особыми условиями использования территории Криничанского сельского поселения Россошанского муниципального района Воронежской области

УСЛОВНЫЕ ОБОЗНАЧЕНИЯ

Территориальные границы

- Граница сельского поселения
- Граница населенного пункта

Территории, для которых градостроительные регламенты не устанавливаются

- Земли лесного фонда
- Земли, покрытые поверхностными водами
- Сельскохозяйственные угодья в составе земель сельскохозяйственного назначения

Виды территориальных зон

- Зона застройки индивидуальными жилыми домами
- Общественно-деловая зона
- Зона сельскохозяйственного использования в границах населенных пунктов
- Зона сельскохозяйственного производства
- Зона рекреационного назначения - объектов отдыха
- Зона улиц, дорог, инженерной и транспортной инфраструктуры
- Зона ритуальных объектов

Зоны с особыми условиями использования территории

- Санитарно-защитная зона
- Охранная зона объектов электроэнергетики
- Охранная зона трубопроводов
- Зона минимальных расстояний до магистральных или промышленных трубопроводов
- Водоохранная зона
- Рыбоохранная зона
- Прибрежная защитная полоса
- Зона санитарной охраны источников питьевого и хозяйственно-бытового водоснабжения (первый пояс)
- Охранная зона пунктов государственной геодезической сети
- Защитная зона объекта культурного наследия

Прочие объекты

- 1 Объект культурного наследия

МАСШТАБ 1 : 25 000

м 250 0 500 1500 2500 м

2.1. На территории Криничанского сельского поселения Россошанского муниципального района Воронежской области располагаются следующие объекты культурного наследия:

№ п/п	Наименование объекта культурного наследия	Сведения о границах территории объекта культурного наследия	Сведения о границах защитной зоны объекта культурного наследия	Сведения о границах зоны охраны объекта культурного наследия
1.	Школа начальная	Не установлена	Установлена приказом управления по охране объектов культурного наследия Воронежской области от 28.11.2019 № 71-01-07/326 «Об утверждении графического описания местоположения границ (с перечнем координат характерных точек этих границ) защитных зон объектов культурного наследия, расположенных на территории Воронежской области»	Не установлена

18. Перечень территориальных зон, установленных на карте градостроительного зонирования

1. Порядок установления территориальных зон определен статьей 34 ГрК РФ. На карте градостроительного зонирования установлены следующие виды территориальных зон:

Наименование территориальной зоны	Кодовое обозначение территориальной зоны
Жилые зоны	
Зона застройки индивидуальными жилыми домами	**Ж1**
Общественно-деловые зоны	
Общественно-деловая зона	**ОД**
Зоны инженерной и транспортной инфраструктуры	
Зона улиц, дорог, инженерной и транспортной инфраструктуры	**ИТ1**
Зоны сельскохозяйственного использования	
Зона сельскохозяйственного использования в границах населенных пунктов	**СХ1**
Зона сельскохозяйственного производства	**СХ2**
Зоны рекреационного назначения	

Наименование территориальной зоны	Кодовое обозначение территориальной зоны
Зона рекреационного назначения - объектов отдыха	**Р1**
Зоны специального назначения	
Зона ритуальных объектов	**СН1**

2. Настоящими Правилами на территории Криничанского сельского поселения Россошанского муниципального района Воронежской области установлены следующие территориальные зоны:

Наименование территориальной зоны	Кодовое обозначение территориальной зоны
Жилые зоны	
Зона застройки индивидуальными жилыми домами села Криничное	**Ж1/1**
Зона застройки индивидуальными жилыми домами хутора Атамановка	**Ж1/2**
Зона застройки индивидуальными жилыми домами хутора Григорьевка	**Ж1/3**
Зона застройки индивидуальными жилыми домами села Первомайское	**Ж1/4**
Зона застройки индивидуальными жилыми домами хутора Поддубновка	**Ж1/5**
Общественно-деловые зоны	
Общественно-деловая зона села Криничное	**ОД/1**
Общественно-деловая зона села Первомайское	**ОД/4**
Зоны инженерной и транспортной инфраструктуры	
Зона улиц, дорог, инженерной и транспортной инфраструктуры села Криничное	**ИТ1/1**
Зона улиц, дорог, инженерной и транспортной инфраструктуры хутора Атамановка	**ИТ1/2**
Зона улиц, дорог, инженерной и транспортной инфраструктуры хутора Григорьевка	**ИТ1/3**
Зона улиц, дорог, инженерной и транспортной инфраструктуры села Первомайское	**ИТ1/4**
Зона улиц, дорог, инженерной и транспортной инфраструктуры за границами населенных пунктов	**ИТ1**
Зоны сельскохозяйственного использования	
Зона сельскохозяйственного использования в границах населенного пункта села Криничное	**СХ1/1**
Зона сельскохозяйственного использования в границах населенного пункта хутора Атамановка	**СХ1/2**
Зона сельскохозяйственного использования в границах населенного пункта хутора Григорьевка	**СХ1/3**
Зона сельскохозяйственного использования в границах населенного пункта села Первомайское	**СХ1/4**
Зона сельскохозяйственного использования в границах населенного пункта хутора Поддубновка	**СХ1/5**
Зона сельскохозяйственного производства села Криничное	**СХ2/1**
Зона сельскохозяйственного производства села Первомайское	**СХ2/4**
Зоны рекреационного назначения	
Зона рекреационного назначения - объектов отдыха села Криничное	**Р1/1**

Наименование территориальной зоны	Кодовое обозначение территориальной зоны
Зона рекреационного назначения - объектов отдыха хутора Атамановка	**Р1/2**
Зоны специального назначения	
Зона ритуальных объектов села Криничное	**СН1/1**
Зона ритуальных объектов хутора Атамановка	**СН1/2**
Зона ритуальных объектов хутора Григорьевка	**СН1/3**
Зона ритуальных объектов села Первомайское	**СН1/4**
Зона ритуальных объектов за границами населенных пунктов	**СН1**

3. Сведения о границах территориальных зон, содержащие графическое описание местоположения границ территориальных зон, перечень координат характерных точек границ территориальных зон села Криничное, являются приложением № 1 к настоящим Правилам.

4. Сведения о границах территориальных зон, содержащие графическое описание местоположения границ территориальных зон, перечень координат характерных точек границ территориальных зон хутора Атамановка, являются приложением № 2 к настоящим Правилам.

5. Сведения о границах территориальных зон, содержащие графическое описание местоположения границ территориальных зон, перечень координат характерных точек границ территориальных зон хутора Григорьевка, являются приложением № 3 к настоящим Правилам.

6. Сведения о границах территориальных зон, содержащие графическое описание местоположения границ территориальных зон, перечень координат характерных точек границ территориальных зон села Первомайское, являются приложением № 4 к настоящим Правилам.

7. Сведения о границах территориальных зон, содержащие графическое описание местоположения границ территориальных зон, перечень координат характерных точек границ территориальных зон хутора Поддубновка, являются приложением № 5 к настоящим Правилам.

8. Сведения о границах территориальных зон, содержащие графическое описание местоположения границ территориальных зон, перечень координат характерных точек границ территориальных зон, расположенных за

границами населенных пунктов на территории Криничанского сельского поселения, являются приложением № 6 к настоящим Правилам.

ЧАСТЬ III. ГРАДОСТРОИТЕЛЬНЫЕ РЕГЛАМЕНТЫ

19. Общие положения о градостроительном регламенте

1. Градостроительным регламентом определяется правовой режим земельных участков, равно как всего, что находится над и под поверхностью земельных участков и используется в процессе их застройки и последующей эксплуатации объектов капитального строительства.

2. Действие градостроительного регламента распространяется в равной мере на все земельные участки и объекты капитального строительства, расположенные в пределах границ территориальной зоны, обозначенной на карте градостроительного зонирования.

3. Земли и земельные участки, на которые действие градостроительных регламентов не распространяется или для которых градостроительные регламенты не устанавливаются, определены статьей 36 ГрК РФ.

20. Виды разрешенного использования

1. Разрешенное использование земельных участков и объектов капитального строительства может быть следующих видов:

– основные виды разрешенного использования;

– условно разрешенные виды использования;

– вспомогательные виды разрешенного использования, допустимые только в качестве дополнительных по отношению к основным видам разрешенного использования и условно разрешенным видам использования и осуществляемые совместно с ними.

2. Виды разрешенного использования (далее – ВРИ) земельных участков в настоящих Правилах определяются в соответствии с приказом Министерства экономического развития Российской Федерации от 01.09.2014 № 540 «Об утверждении классификатора видов разрешенного использования земельных участков».

21. Градостроительные регламенты территориальных зон

1. Градостроительные регламенты территориальных зон Ж1/1, Ж1/2, Ж1/3, Ж1/4, Ж1/5

№ п/п	Код ВРИ	Наименование ВРИ	Предельные (минимальные и (или) максимальные) размеры земельных участков, в том числе их площадь, м²		Максимальный процент застройки в границах земельного участка	Предельное количество этажей или предельная высота зданий, строений, сооружений	Минимальные отступы от границ земельных участков в целях определения мест допустимого размещения зданий, строений, сооружений, за пределами которых запрещено строительство зданий, строений, сооружений
			min	max			
ОСНОВНЫЕ ВИДЫ РАЗРЕШЕННОГО ИСПОЛЬЗОВАНИЯ ЗЕМЕЛЬНЫХ УЧАСТКОВ И ОБЪЕКТОВ КАПИТАЛЬНОГО СТРОИТЕЛЬСТВА							
1	2.1	Для индивидуального жилищного строительства	400	5000	50%	3 этажа	3 метра
2	2.3	Блокированная жилая застройка	80	3000	50%	3 этажа	3 метра; 0 метров – при примыкании к соседним зданиям
3	2.2	Для ведения личного подсобного хозяйства (приусадебный земельный участок)	300	5000	30%	3 этажа	3 метра
4	1.19	Сенокошение	600	50000	0%	не подлежат установлению	
5	1.20	Выпас сельскохозяйственных животных	300	50000	0%	не подлежат установлению	
6	3.1.1	Предоставление коммунальных услуг	не подлежит установлению	5000	не подлежат установлению		
7	3.1.2	Административные здания организаций, обеспечивающих предоставление коммунальных услуг	не подлежат установлению		60%	3 этажа	3 метра
8	3.2.2	Оказание социальной помощи населению	не подлежат установлению		60%	3 этажа	3 метра
9	3.2.3	Оказание услуг связи	не подлежат установлению		60%	3 этажа	3 метра
10	3.4.1	Амбулаторно-поликлиническое обслуживание	не подлежат установлению			3 этажа	3 метра
11	3.5.1	Дошкольное, начальное и среднее общее образование	не подлежат установлению			4 этажа	3 метра

№ п/п	Код ВРИ	Наименование ВРИ	Предельные (минимальные и (или) максимальные) размеры земельных участков, в том числе их площадь, м²		Максимальный процент застройки в границах земельного участка	Предельное количество этажей или предельная высота зданий, строений, сооружений	Минимальные отступы от границ земельных участков в целях определения мест допустимого размещения зданий, строений, сооружений, за пределами которых запрещено строительство зданий, строений, сооружений
			min	max			
12	3.6.2.	Парки культуры и отдыха	не подлежат установлению				
13	5.1.3	Площадки для занятий спортом	не подлежат установлению				
14	9.3	Историко-культурная деятельность	не подлежат установлению				
15	12.0.1	Улично-дорожная сеть	не подлежат установлению				
16	12.0.2	Благоустройство территории	не подлежат установлению				
УСЛОВНО РАЗРЕШЕННЫЕ ВИДЫ ИСПОЛЬЗОВАНИЯ ЗЕМЕЛЬНЫХ УЧАСТКОВ И ОБЪЕКТОВ КАПИТАЛЬНОГО СТРОИТЕЛЬСТВА							
17	3.2.4	Общежития	600	не подлежит установлению	45%	4 этажа	6 метров
18	3.3	Бытовое обслуживание	200	5000	60%	3 этажа	3 метра
19	3.6.1	Объекты культурно-досуговой деятельности	200	5000	60%	3 этажа	3 метра
20	3.7.1	Осуществление религиозных обрядов	не подлежат установлению				3 метра
21	3.8.1	Государственное управление	не подлежат установлению		60%	4 этажа	3 метра
22	3.10.1	Амбулаторное ветеринарное обслуживание	200	5000	60%	3 этажа	3 метра
23	4.1	Деловое управление	не подлежат установлению		60%	4 этажа	3 метра
24	4.4	Магазины	200	5000	60%	3 этажа	3 метра
25	4.5	Банковская и страховая деятельность	не подлежат установлению		60%	3 этажа	3 метра
26	4.6	Общественное питание	200	5000	50%	3 этажа	3 метра
27	4.7	Гостиничное обслуживание	600	не подлежит установлению	45%	4 этажа	6 метров
28	5.1.2	Обеспечение занятий спортом в помещениях	не подлежат установлению		45%	не подлежит установлению	3 метра
29	6.4	Пищевая промышленность	не подлежит установлению	5000	не подлежат установлению	15 метров	3 метра

№ п/п	Код ВРИ	Наименование ВРИ	Предельные (минимальные и (или) максимальные) размеры земельных участков, в том числе их площадь, м²		Максимальный процент застройки в границах земельного участка	Предельное количество этажей или предельная высота зданий, строений, сооружений	Минимальные отступы от границ земельных участков в целях определения мест допустимого размещения зданий, строений, сооружений, за пределами которых запрещено строительство зданий, строений, сооружений
			min	max			
30	8.3	Обеспечение внутреннего правопорядка	не подлежат установлению				3 метра
31	13.1	Ведение огородничества	100	4500	0%	не подлежат установлению	
32	13.2	Ведение садоводства	600	2000	30%	3 этажа	3 метра

Ограничения использования земельных участков и объектов капитального строительства, устанавливаемые в соответствии с законодательством Российской Федерации, определяются пунктом 22 настоящих Правил.

2. Градостроительные регламенты территориальных зон ОД/1, ОД/4

№ п/п	Код ВРИ	Наименование ВРИ	Предельные (минимальные и (или) максимальные) размеры земельных участков, в том числе их площадь, м²		Максимальный процент застройки в границах земельного участка	Предельное количество этажей или предельная высота зданий, строений, сооружений	Минимальные отступы от границ земельных участков в целях определения мест допустимого размещения зданий, строений, сооружений, за пределами которых запрещено строительство зданий, строений, сооружений
			min	max			
ОСНОВНЫЕ ВИДЫ РАЗРЕШЕННОГО ИСПОЛЬЗОВАНИЯ ЗЕМЕЛЬНЫХ УЧАСТКОВ И ОБЪЕКТОВ КАПИТАЛЬНОГО СТРОИТЕЛЬСТВА							
1	3.1.1	Предоставление коммунальных услуг	не подлежит установлению	5000	не подлежат установлению		
2	3.1.2	Административные здания организаций, обеспечивающих предоставление коммунальных услуг	не подлежат установлению		60%	не подлежит установлению	3 метра

№ п/п	Код ВРИ	Наименование ВРИ	Предельные (минимальные и (или) максимальные) размеры земельных участков, в том числе их площадь, м²		Максимальный процент застройки в границах земельного участка	Предельное количество этажей или предельная высота зданий, строений, сооружений	Минимальные отступы от границ земельных участков в целях определения мест допустимого размещения зданий, строений, сооружений, за пределами которых запрещено строительство зданий, строений, сооружений
			min	max			
3	3.2.2	Оказание социальной помощи населению	не подлежат установлению		60%	не подлежит установлению	6 метров
4	3.2.3	Оказание услуг связи	не подлежат установлению		60%	не подлежит установлению	6 метров
5	3.3	Бытовое обслуживание	200	не подлежит установлению	60%	не подлежит установлению	6 метров
6	3.4.1	Амбулаторно-поликлиническое обслуживание	не подлежат установлению			не подлежит установлению	6 метров
7	3.4.2	Стационарное медицинское обслуживание	не подлежат установлению		45%	не подлежит установлению	6 метров
8	3.5.1	Дошкольное, начальное и среднее общее образование	не подлежат установлению			4 этажа	6 метров
9	3.6.1	Объекты культурно-досуговой деятельности	не подлежат установлению		60%	не подлежит установлению	6 метров
10	3.6.2.	Парки культуры и отдыха	не подлежат установлению				
11	3.7.1	Осуществление религиозных обрядов	не подлежат установлению				6 метров
12	3.7.2	Религиозное управление и образование	не подлежат установлению				6 метров
13	3.8.1	Государственное управление	не подлежат установлению		60%	не подлежит установлению	6 метров
14	3.10.1	Амбулаторное ветеринарное обслуживание	не подлежат установлению		60%	3 этажа	3 метра
15	4.3	Рынки	не подлежат установлению		45%	не подлежит установлению	6 метров
16	4.4	Магазины	200	не подлежит установлению	60%	не подлежит установлению	3 метра
17	4.5	Банковская и страховая деятельность	не подлежат установлению		60%	не подлежит установлению	6 метров
18	4.6	Общественное питание	400	не подлежит установлению	50%	не подлежит установлению	6 метров
19	4.7	Гостиничное обслуживание	600	не подлежит установлению	45%	не подлежит установлению	6 метров

№ п/п	Код ВРИ	Наименование ВРИ	Предельные (минимальные и (или) максимальные) размеры земельных участков, в том числе их площадь, м²		Максимальный процент застройки в границах земельного участка	Предельное количество этажей или предельная высота зданий, строений, сооружений	Минимальные отступы от границ земельных участков в целях определения мест допустимого размещения зданий, строений, сооружений, за пределами которых запрещено строительство зданий, строений, сооружений
			min	max			
20	5.1.2	Обеспечение занятий спортом в помещениях	не подлежат установлению		45%	не подлежит установлению	6 метров
21	5.1.3	Площадки для занятий спортом	не подлежат установлению				
22	5.1.4	Оборудованные площадки для занятий спортом	не подлежат установлению				3 метра
23	8.3	Обеспечение внутреннего правопорядка	не подлежат установлению				3 метра
24	9.3	Историко-культурная деятельность	не подлежат установлению				
25	12.0.1	Улично-дорожная сеть	не подлежат установлению				
26	12.0.2	Благоустройство территории	не подлежат установлению				
УСЛОВНО РАЗРЕШЕННЫЕ ВИДЫ ИСПОЛЬЗОВАНИЯ ЗЕМЕЛЬНЫХ УЧАСТКОВ И ОБЪЕКТОВ КАПИТАЛЬНОГО СТРОИТЕЛЬСТВА							
27	2.1	Для индивидуального жилищного строительства	300	1000	50%	3 этажа	3 метра
28	2.2	Для ведения личного подсобного хозяйства (приусадебный земельный участок)	300	5000	40%	3 этажа	3 метра
29	2.3	Блокированная жилая застройка	80	3000	50%	3этажа	3 метра; 0 метров – при примыкании к соседним зданиям
30	4.9.1.3	Автомобильные мойки	не подлежат установлению			1 этаж	3 метра
31	6.4	Пищевая промышленность	400	5000	50%	15 метров	3 метра

Ограничения использования земельных участков и объектов капитального строительства, устанавливаемые в соответствии с законодательством Российской Федерации, определяются пунктом 22 настоящих Правил.

3. Градостроительные регламенты территориальных зон ИТ1/1, ИТ1/2, ИТ1/3, ИТ1/4, ИТ1

№ п/п	Код ВРИ	Наименование ВРИ	Предельные (минимальные и (или) максимальные) размеры земельных участков, в том числе их площадь, м²		Максимальный процент застройки в границах земельного участка	Предельное количество этажей или предельная высота зданий, строений, сооружений	Минимальные отступы от границ земельных участков в целях определения мест допустимого размещения зданий, строений, сооружений, за пределами которых запрещено строительство зданий, строений, сооружений
			min	max			
ОСНОВНЫЕ ВИДЫ РАЗРЕШЕННОГО ИСПОЛЬЗОВАНИЯ ЗЕМЕЛЬНЫХ УЧАСТКОВ И ОБЪЕКТОВ КАПИТАЛЬНОГО СТРОИТЕЛЬСТВА							
1	7.2.1	Размещение автомобильных дорог	не подлежат установлению				
2	7.2.2	Обслуживание перевозок пассажиров	не подлежат установлению				3 метра
3	7.2.3	Стоянки транспорта общего пользования	не подлежат установлению				
4	3.1.1	Предоставление коммунальных услуг	не подлежат установлению				
5	12.0.1	Улично-дорожная сеть	не подлежат установлению				
6	12.0.2	Благоустройство территории	не подлежат установлению				
УСЛОВНО РАЗРЕШЕННЫЕ ВИДЫ ИСПОЛЬЗОВАНИЯ ЗЕМЕЛЬНЫХ УЧАСТКОВ И ОБЪЕКТОВ КАПИТАЛЬНОГО СТРОИТЕЛЬСТВА							
7	2.7.1	Хранение автотранспорта	не подлежат установлению				1 метр
8	4.9.1	Объекты дорожного сервиса	не подлежат установлению				3 метра

Ограничения использования земельных участков и объектов капитального строительства, устанавливаемые в соответствии с законодательством Российской Федерации, определяются пунктом 22 настоящих Правил.

4. Градостроительные регламенты территориальных зон СХ1/1, СХ1/2, СХ1/3, СХ1/4, СХ1/5

№ п/п	Код ВРИ	Наименование ВРИ	Предельные (минимальные и (или) максимальные) размеры земельных участков, в том числе их площадь, м²		Максимальный процент застройки в границах земельного участка	Предельное количество этажей или предельная высота зданий, строений, сооружений	Минимальные отступы от границ земельных участков в целях определения мест допустимого размещения зданий, строений, сооружений, за пределами которых запрещено строительство зданий, строений, сооружений
			min	max			
ОСНОВНЫЕ ВИДЫ РАЗРЕШЕННОГО ИСПОЛЬЗОВАНИЯ ЗЕМЕЛЬНЫХ УЧАСТКОВ И ОБЪЕКТОВ КАПИТАЛЬНОГО СТРОИТЕЛЬСТВА							
1	1.3	Овощеводство	не подлежат установлению				
2	1.4	Выращивание тонизирующих, лекарственных, цветочных культур	не подлежат установлению				
3	1.12	Пчеловодство	не подлежат установлению				
4	1.13	Рыбоводство	не подлежат установлению				
5	1.16	Ведение личного подсобного хозяйства на полевых участках	не подлежат установлению				
6	1.17	Питомники	не подлежат установлению				
7	1.19	Сенокошение	не подлежат установлению				
8	1.20	Выпас сельскохозяйственных животных	не подлежат установлению				
9	3.1.1	Предоставление коммунальных услуг	не подлежат установлению				
10	11.0	Водные объекты	не подлежат установлению				
11	11.1	Общее пользование водными объектами	не подлежат установлению				
12	12.0	Земельные участки (территории) общего пользования	не подлежат установлению				
13	13.1	Ведение огородничества	100	4500	0%	не подлежат установлению	
УСЛОВНО РАЗРЕШЕННЫЕ ВИДЫ ИСПОЛЬЗОВАНИЯ ЗЕМЕЛЬНЫХ УЧАСТКОВ И ОБЪЕКТОВ КАПИТАЛЬНОГО СТРОИТЕЛЬСТВА							
14	1.15	Хранение и переработка сельскохозяйственной продукции	не подлежат установлению				3 метра
15	5.3	Охота и рыбалка	не подлежат установлению				
16	5.4	Причалы для маломерных судов	не подлежат установлению				
17	6.8	Связь	не подлежат установлению				3 метра

Ограничения использования земельных участков и объектов капитального строительства, устанавливаемые в соответствии с законодательством Российской Федерации, определяются пунктом 22 настоящих Правил.

5. Градостроительные регламенты территориальных зон СХ2/1, СХ2/4

№ п/п	Код ВРИ	Наименование ВРИ	Предельные (минимальные и (или) максимальные) размеры земельных участков, в том числе их площадь, м²		Максимальный процент застройки в границах земельного участка	Предельное количество этажей или предельная высота зданий, строений, сооружений	Минимальные отступы от границ земельных участков в целях определения мест допустимого размещения зданий, строений, сооружений, за пределами которых запрещено строительство зданий, строений, сооружений
			min	max			
ОСНОВНЫЕ ВИДЫ РАЗРЕШЕННОГО ИСПОЛЬЗОВАНИЯ ЗЕМЕЛЬНЫХ УЧАСТКОВ И ОБЪЕКТОВ КАПИТАЛЬНОГО СТРОИТЕЛЬСТВА							
1	1.1	Растениеводство	не подлежат установлению				
2	1.12	Пчеловодство	не подлежат установлению				
3	1.13	Рыбоводство	не подлежат установлению				
4	1.15	Хранение и переработка сельскохозяйственной продукции	не подлежат установлению				3 метра
5	1.16	Ведение личного подсобного хозяйства на полевых участках	не подлежат установлению				
6	1.17	Питомники	не подлежат установлению				
7	1.18	Обеспечение сельскохозяйственного производства	не подлежат установлению				3 метра
8	3.1.1	Предоставление коммунальных услуг	не подлежат установлению				
9	3.9.3	Проведение научных испытаний	не подлежат установлению				3 метра
10	4.1	Деловое управление	не подлежат установлению		50%	не подлежит установлению	3 метра
11	4.4	Магазины	не подлежит установлению	5000	50%	не подлежит установлению	3 метра
12	4.9.1.1	Заправка транспортных средств	не подлежат установлению			1 этаж	3 метра
13	6.9	Склады	не подлежат установлению		60%	не подлежит установлению	3 метра

№ п/п	Код ВРИ	Наименование ВРИ	Предельные (минимальные и (или) максимальные) размеры земельных участков, в том числе их площадь, м²		Максимальный процент застройки в границах земельного участка	Предельное количество этажей или предельная высота зданий, строений, сооружений	Минимальные отступы от границ земельных участков в целях определения мест допустимого размещения зданий, строений, сооружений, за пределами которых запрещено строительство зданий, строений, сооружений
			min	max			
14	6.9.1	Складские площадки	не подлежат установлению				
15	8.3	Обеспечение внутреннего правопорядка	не подлежат установлению				3 метра
16	9.3	Историко-культурная деятельность	не подлежат установлению				
17	12.0	Земельные участки (территории) общего пользования	не подлежат установлению				
УСЛОВНО РАЗРЕШЕННЫЕ ВИДЫ ИСПОЛЬЗОВАНИЯ ЗЕМЕЛЬНЫХ УЧАСТКОВ И ОБЪЕКТОВ КАПИТАЛЬНОГО СТРОИТЕЛЬСТВА							
18	1.7	Животноводство	не подлежат установлению				3 метра
19	5.3	Охота и рыбалка	не подлежат установлению				
20	6.4	Пищевая промышленность	не подлежат установлению				3 метра
21	11.2	Специальное пользование водными объектами	не подлежат установлению				

Ограничения использования земельных участков и объектов капитального строительства, устанавливаемые в соответствии с законодательством Российской Федерации, определяются пунктом 22 настоящих Правил.

6. Градостроительные регламенты территориальных Р1/1, Р1/2

№ п/п	Код ВРИ	Наименование ВРИ	Предельные (минимальные и (или) максимальные) размеры земельных участков, в том числе их площадь, м²		Максимальный процент застройки в границах земельного участка	Предельное количество этажей или предельная высота зданий, строений, сооружений	Минимальные отступы от границ земельных участков в целях определения мест допустимого размещения зданий, строений, сооружений, за пределами которых запрещено строительство зданий, строений, сооружений
			min	max			
ОСНОВНЫЕ ВИДЫ РАЗРЕШЕННОГО ИСПОЛЬЗОВАНИЯ ЗЕМЕЛЬНЫХ УЧАСТКОВ И ОБЪЕКТОВ КАПИТАЛЬНОГО СТРОИТЕЛЬСТВА							
1	3.6.2.	Парки культуры и отдыха	не подлежат установлению				
2	5.1.3	Площадки для занятий спортом	не подлежат установлению				
3	5.2	Природно-познавательный туризм	не подлежат установлению				
4	9.1	Охрана природных территорий	не подлежат установлению				
5	9.3	Историко-культурная деятельность	не подлежат установлению				
6	11.1	Общее пользование водными объектами	не подлежат установлению				
7	12.0.2	Благоустройство территории	не подлежат установлению				
8	3.1.1	Предоставление коммунальных услуг	не подлежат установлению				
УСЛОВНО РАЗРЕШЕННЫЕ ВИДЫ ИСПОЛЬЗОВАНИЯ ЗЕМЕЛЬНЫХ УЧАСТКОВ И ОБЪЕКТОВ КАПИТАЛЬНОГО СТРОИТЕЛЬСТВА							
9	3.6.1	Объекты культурно-досуговой деятельности	200	3000	45%	не подлежит установлению	3 метра
10	3.7.1	Осуществление религиозных обрядов	не подлежат установлению				3 метра
11	4.6	Общественное питание	200	1000	50%	не подлежит установлению	3 метра
12	4.8.1	Развлекательные мероприятия	200	3000	45%	не подлежит установлению	3 метра
13	5.1.4	Оборудованные площадки для занятий спортом	не подлежат установлению				3 метра
14	3.9.1	Обеспечение деятельности в области гидрометеорологии и смежных с ней областях	не подлежат установлению				3 метра

Ограничения использования земельных участков и объектов капитального строительства, устанавливаемые в соответствии с законодательством Российской Федерации, определяются пунктом 22 настоящих Правил.

7. Градостроительные регламенты территориальных зон СН1/1, СН1/2, СН1/3, СН1/4, СН1

№ п/п	Код ВРИ	Наименование ВРИ	Предельные (минимальные и (или) максимальные) размеры земельных участков, в том числе их площадь, м²		Максимальный процент застройки в границах земельного участка	Предельное количество этажей или предельная высота зданий, строений, сооружений	Минимальные отступы от границ земельных участков в целях определения мест допустимого размещения зданий, строений, сооружений, за пределами которых запрещено строительство зданий, строений, сооружений
			min	max			
ОСНОВНЫЕ ВИДЫ РАЗРЕШЕННОГО ИСПОЛЬЗОВАНИЯ ЗЕМЕЛЬНЫХ УЧАСТКОВ И ОБЪЕКТОВ КАПИТАЛЬНОГО СТРОИТЕЛЬСТВА							
1	12.1	Ритуальная деятельность	не подлежит установлению	400000	не подлежат установлению		3 метра
2	9.3	Историко-культурная деятельность	не подлежат установлению				
3	12.0	Земельные участки (территории) общего пользования	не подлежат установлению				
4	3.1.1	Предоставление коммунальных услуг	не подлежат установлению				
УСЛОВНО РАЗРЕШЕННЫЕ ВИДЫ ИСПОЛЬЗОВАНИЯ ЗЕМЕЛЬНЫХ УЧАСТКОВ И ОБЪЕКТОВ КАПИТАЛЬНОГО СТРОИТЕЛЬСТВА							
5	3.7.1	Осуществление религиозных обрядов	не подлежат установлению				3 метра

Ограничения использования земельных участков и объектов капитального строительства, устанавливаемые в соответствии с законодательством Российской Федерации, определяются пунктом 22 настоящих Правил.

22. Ограничения использования земельных участков и объектов капитального строительства, устанавливаемые в соответствии с законодательством Российской Федерации

1. На территории Криничанского сельского поселения Россошанского муниципального района Воронежской области располагаются следующие зоны с особыми условиями использования территории:

1) защитная зона объекта культурного наследия;

2) охранная зона объектов электроэнергетики (объектов электросетевого хозяйства и объектов по производству электрической энергии);

3) охранная зона трубопроводов (газопроводов, нефтепроводов и нефтепродуктопроводов, аммиакопроводов);

4) водоохранная (рыбоохранная) зона;

5) прибрежная защитная полоса;

6) зоны санитарной охраны источников питьевого и хозяйственно-бытового водоснабжения, а также устанавливаемые в случаях, предусмотренных Водным кодексом Российской Федерации, в отношении подземных водных объектов зоны специальной охраны;

7) санитарно-защитная зона;

8) охранная зона пунктов государственной геодезической сети, государственной нивелирной сети и государственной гравиметрической сети;

9) зона минимальных расстояний до магистральных или промышленных трубопроводов (газопроводов, нефтепроводов и нефтепродуктопроводов, аммиакопроводов).

2. Ограничения для зон с особыми условиями использования территории установлены в соответствии с действующими нормативами.

№ п/п	Вид зоны	Ограничения в использовании земельных участков и объектов капитального строительства	Основания установления ограничений
1	Защитная зона объекта культурного наследия	Запрещается строительство объектов капитального строительства и их реконструкция, связанная с изменением их параметров (высоты, количества этажей, площади), за исключением строительства и реконструкции линейных объектов.	Приказ управления по охране объектов культурного наследия Воронежской области от 28.11.2019 № 71-01-07/326 «Об утверждении графического описания местоположения границ (с перечнем координат характерных точек этих границ) защитных зон объектов культурного наследия, расположенных на территории Воронежской области»
2	Охранная зона объектов электроэнергетики (объектов электросетевого хозяйства и объектов по производству электрической энергии)	1. В охранных зонах объектов электросетевого хозяйства, размещенных на земельных участках, запрещается осуществлять любые действия, которые могут нарушить безопасную работу объектов электросетевого хозяйства, в том числе привести к их повреждению или уничтожению, и (или) повлечь причинение вреда жизни, здоровью граждан и имуществу физических или юридических лиц, а также повлечь нанесение экологического ущерба и возникновение пожаров, в том числе: - набрасывать на провода и опоры воздушных линий электропередачи посторонние предметы, а также подниматься на опоры воздушных линий электропередачи; - размещать любые объекты и предметы (материалы) в пределах созданных в соответствии с требованиями нормативно-технических документов проходов и подъездов для доступа к объектам электросетевого хозяйства, а также проводить любые работы и возводить сооружения, которые могут препятствовать доступу к объектам электросетевого хозяйства, без создания необходимых для такого доступа проходов и подъездов; - находиться в пределах огороженной территории и помещениях распределительных устройств и подстанций, открывать двери и люки распределительных устройств и подстанций, производить переключения и подключения в электрических сетях (указанное требование не распространяется на работников, занятых выполнением разрешённых в установленном порядке работ), разводить огонь в пределах охранных зон вводных и распределительных устройств, подстанций, воздушных линий	Постановление Правительства Российской Федерации от 24.02.2009 № 160 «О порядке установления охранных зон объектов электросетевого хозяйства и особых условий использования земельных участков, расположенных в границах таких зон» Постановление Правительства Российской Федерации от 18.11.2013 № 1033 «О порядке установления охранных зон объектов по производству электрической энергии и особых условий использования земельных участков, расположенных в границах таких зон»

		электропередачи, а также в охранных зонах кабельных линий электропередачи; - размещать свалки; - производить работы ударными механизмами, сбрасывать тяжести массой свыше 5 тонн, производить сброс и слив едких и коррозионных веществ и горюче-смазочных материалов (в охранных зонах подземных кабельных линий электропередачи). 2. Для объектов электросетевого хозяйства напряжением свыше 1000 вольт, помимо действий, предусмотренных пунктом 1, запрещается: - складировать или размещать хранилища любых, в том числе горюче-смазочных материалов; - размещать детские и спортивные площадки, стадионы, рынки, торговые точки, полевые станы, загоны для скота, гаражи и стоянки всех видов машин и механизмов, проводить любые мероприятия, связанные с большим скоплением людей, не занятых выполнением разрешённых в установленном порядке работ (в охранных зонах воздушных линий электропередачи); - использовать (запускать) любые летательные аппараты, в том числе воздушных змеев, спортивные модели летательных аппаратов (в охранных зонах воздушных линий электропередачи); - бросать якоря с судов и осуществлять их проход с отданными якорями, цепями, лотами, волокушами и тралами (в охранных зонах подводных кабельных линий электропередачи); - осуществлять проход судов с поднятыми стрелами кранов и других механизмов (в охранных зонах воздушных линий электропередачи). 3. Без письменного решения о согласовании сетевой организации запрещается: - строительство, капитальный ремонт, реконструкция или снос зданий и сооружений; - горные, взрывные, мелиоративные работы, в том числе связанные с временным затоплением земель; - посадка и вырубка деревьев и кустарников; - дноуглубительные, землечерпальные и погрузочно-разгрузочные работы, добыча рыбы, других водных животных и растений	

		придонными орудиями лова, устройство водопоев, колка и заготовка льда (в охранных зонах подводных кабельных линий электропередачи); - проход судов, у которых расстояние по вертикали от верхнего крайнего габарита с грузом или без груза до нижней точки провеса проводов переходов воздушных линий электропередачи через водоёмы менее минимально допустимого расстояния, в том числе с учётом максимального уровня подъёма воды при паводке; - проезд машин и механизмов, имеющих общую высоту с грузом или без груза от поверхности дороги более 4,5 метра (в охранных зонах воздушных линий электропередачи); - земляные работы на глубине более 0,3 метра (на вспахиваемых землях на глубине более 0,45 метра), а также планировка грунта (в охранных зонах подземных кабельных линий электропередачи); - полив сельскохозяйственных культур в случае, если высота струи воды может составить свыше 3 метров (в охранных зонах воздушных линий электропередачи); - полевые сельскохозяйственные работы с применением сельскохозяйственных машин и оборудования высотой более 4 метров (в охранных зонах воздушных линий электропередачи) или полевые сельскохозяйственные работы, связанные с вспашкой земли (в охранных зонах кабельных линий электропередачи). 4. Для объектов электросетевого хозяйства напряжением до 1000 вольт, помимо действий, предусмотренных пунктом 3, без письменного решения о согласовании сетевых организаций запрещается: - размещать детские и спортивные площадки, стадионы, рынки, торговые точки, полевые станы, загоны для скота, гаражи и стоянки всех видов машин и механизмов, садовые, огородные земельные участки и иные объекты недвижимости, расположенные в границах территории ведения гражданами садоводства или огородничества для собственных нужд объекты жилищного строительства, в том числе индивидуального (в охранных зонах воздушных линий электропередачи); - складировать или размещать хранилища любых, в том числе горюче-смазочных материалов; - устраивать причалы для стоянки судов, барж и плавучих кранов,	

		бросать якоря с судов и осуществлять их проход с отданными якорями, цепями, лотами, волокушами и тралами (в охранных зонах подводных кабельных линий электропередачи). 5. В охранных зонах объектов по производству электрической энергии запрещается осуществлять действия, которые могут нарушить безопасную работу объектов, в том числе привести к их повреждению или уничтожению и (или) повлечь причинение вреда жизни, здоровью граждан и имуществу физических или юридических лиц, а также нанесение вреда окружающей среде и возникновение пожаров и чрезвычайных ситуаций, а именно: - убирать, перемещать, засыпать и повреждать предупреждающие знаки; - размещать кладбища, скотомогильники, захоронения отходов производства и потребления, радиоактивных, химических, взрывчатых, токсичных, отравляющих и ядовитых веществ; - производить сброс и слив едких и коррозионных веществ, в том числе растворов кислот, щелочей и солей, а также горюче-смазочных материалов; - разводить огонь и размещать какие-либо открытые или закрытые источники огня; - проводить работы, размещать объекты и предметы, возводить сооружения, которые могут препятствовать доступу к объектам, без создания необходимых для такого доступа проходов и подъездов; - производить работы ударными механизмами, сбрасывать тяжести массой свыше 5 тонн; - складировать любые материалы, в том числе взрывоопасные, пожароопасные и горюче-смазочные. 6. Без письменного согласования владельцев объектов по производству электрической энергии запрещается: - размещать детские и спортивные площадки, стадионы, рынки, торговые точки, полевые станы, загоны для скота, гаражи и стоянки всех видов машин и механизмов; - проводить любые мероприятия, связанные с пребыванием людей, не занятых выполнением работ, разрешенных в установленном порядке; - осуществлять горные, взрывные, мелиоративные работы, в том	

		числе связанные с временным затоплением земель.	
3	Охранная зона трубопроводов (газопроводов, нефтепроводов и нефтепродуктопроводов, аммиакопроводов)	1. В охранных зонах трубопроводов запрещается производить всякого рода действия, могущие нарушить нормальную эксплуатацию трубопроводов либо привести к их повреждению, в частности: - перемещать, засыпать и ломать опознавательные и сигнальные знаки, контрольно - измерительные пункты; - открывать люки, калитки и двери необслуживаемых усилительных пунктов кабельной связи, ограждений узлов линейной арматуры, станций катодной и дренажной защиты, линейных и смотровых колодцев и других линейных устройств, открывать и закрывать краны и задвижки, отключать или включать средства связи, энергоснабжения и телемеханики трубопроводов; - устраивать всякого рода свалки, выливать растворы кислот, солей и щелочей; - разрушать берегоукрепительные сооружения, водопропускные устройства, земляные и иные сооружения (устройства), предохраняющие трубопроводы от разрушения, а прилегающую территорию и окружающую местность - от аварийного разлива транспортируемой продукции; - бросать якоря, проходить с отданными якорями, цепями, лотами, волокушами и тралами, производить дноуглубительные и землечерпальные работы; - разводить огонь и размещать какие-либо открытые или закрытые источники огня. 2. В охранных зонах трубопроводов без письменного разрешения предприятий трубопроводного транспорта запрещается: - возводить любые постройки и сооружения; на расстоянии ближе 1000 м от оси аммиакопровода запрещается: строить коллективные сады с жилыми домами, устраивать массовые спортивные соревнования, соревнования с участием зрителей, купания, массовый отдых людей, любительское рыболовство, расположение временных полевых жилищ и станов любого назначения, загоны для скота; - высаживать деревья и кустарники всех видов, складировать корма, удобрения, материалы, сено и солому, располагать коновязи,	Федеральный закон от 31.03.1999 № 69-ФЗ «О газоснабжении в Российской Федерации» «Правила охраны магистральных трубопроводов», утвержденные Минтопэнерго РФ 29.04.1992, Постановлением Госгортехнадзора РФ от 22.04.1992 № 9 Постановление Госгортехнадзора РФ от 23.11.1994 № 61 «О распространении «Правил охраны магистральных трубопроводов» на магистральные аммиакопроводы» Постановление Правительства Российской Федерации от 08.09.2017 № 1083 «Об утверждении Правил охраны магистральных газопроводов и о внесении изменений в Положение о представлении в федеральный орган исполнительной власти (его территориальные органы), уполномоченный Правительством Российской Федерации на осуществление государственного кадастрового учета, государственной регистрации прав, ведение Единого государственного реестра недвижимости и предоставление сведений, содержащихся в Едином государственном реестре недвижимости, федеральными органами исполнительной власти, органами государственной власти субъектов Российской Федерации и органами местного самоуправления дополнительных сведений, воспроизводимых на публичных кадастровых картах»

		содержать скот, выделять рыбопромысловые участки, производить добычу рыбы, а также водных животных и растений, устраивать водопои, производить колку и заготовку льда; - сооружать проезды и переезды через трассы трубопроводов, устраивать стоянки автомобильного транспорта, тракторов и механизмов, размещать сады и огороды; - производить мелиоративные земляные работы, сооружать оросительные и осушительные системы; - производить всякого рода открытые и подземные, горные, строительные, монтажные и взрывные работы, планировку грунта. 3. В охранных зонах магистральных газопроводов запрещается: - перемещать, засыпать, повреждать и разрушать контрольно-измерительные и контрольно-диагностические пункты, предупредительные надписи, опознавательные и сигнальные знаки местонахождения магистральных газопроводов; - открывать двери и люки необслуживаемых усилительных пунктов на кабельных линиях связи, калитки ограждений узлов линейной арматуры, двери установок электрохимической защиты, люки линейных и смотровых колодцев, открывать и закрывать краны, задвижки, отключать и включать средства связи, энергоснабжения, устройства телемеханики магистральных газопроводов; - устраивать свалки, осуществлять сброс и слив едких и коррозионно-агрессивных веществ и горюче-смазочных материалов; - складировать любые материалы, в том числе горюче-смазочные, или размещать хранилища любых материалов; - повреждать берегозащитные, водовыпускные сооружения, земляные и иные сооружения (устройства), предохраняющие магистральный газопровод от разрушения; - осуществлять постановку судов и плавучих объектов на якорь, добычу морских млекопитающих, рыболовство придонными орудиями добычи (вылова) водных биологических ресурсов, плавание с вытравленной якорь-цепью; - проводить дноуглубительные и другие работы, связанные с изменением дна и берегов водных объектов, за исключением работ, необходимых для технического обслуживания объекта магистрального газопровода; - проводить работы с использованием ударно-импульсных	Постановление Правительства Российской Федерации от 20.11.2000 № 878 «Об утверждении Правил охраны газораспределительных сетей»

		устройств и вспомогательных механизмов, сбрасывать грузы; - осуществлять рекреационную деятельность (кроме деятельности по размещению туристских стоянок), разводить костры и размещать источники огня; - огораживать и перегораживать охранные зоны; - размещать какие-либо здания, строения, сооружения, не относящиеся к объектам, указанным в пункте 2 Правил, за исключением объектов, указанных в подпунктах «д» – «к» и «м» пункта 6 Правил, утвержденных Постановлением Правительства РФ от 08.09.2017 № 1083; - осуществлять несанкционированное подключение (присоединение) к магистральному газопроводу. 4. В охранных зонах магистральных газопроводов без письменного разрешения собственника магистрального газопровода или организации, эксплуатирующей магистральный газопровод не допускается: - проведение горных, взрывных, строительных, монтажных, мелиоративных работ, в том числе работ, связанных с затоплением земель; - осуществление посадки и вырубки деревьев и кустарников; - проведение погрузочно-разгрузочных работ, устройство водопоев скота, колка и заготовка льда; - проведение земляных работ на глубине более чем 0,3 метра, планировка грунта; - сооружение запруд на реках и ручьях; - складирование кормов, удобрений, сена, соломы, размещение полевых станов и загонов для скота; - размещение туристских стоянок; - размещение гаражей, стоянок и парковок транспортных средств; - сооружение переездов через магистральные газопроводы; - прокладка инженерных коммуникаций; - проведение инженерных изысканий, связанных с бурением скважин и устройством шурфов; - устройство причалов для судов и пляжей; - проведение работ на объектах транспортной инфраструктуры, находящихся на территории охранной зоны; - проведение работ, связанных с временным затоплением земель, не	

		относящихся к землям сельскохозяйственного назначения. 5. В границах охранной зоны газораспределительных сетей запрещается: - строить объекты жилищно-гражданского и производственного назначения; - сносить и реконструировать мосты, коллекторы, автомобильные и железные дороги с расположенными на них газораспределительными сетями без предварительного выноса этих газопроводов по согласованию с эксплуатационными организациями; - разрушать берегоукрепительные сооружения, водопропускные устройства, земляные и иные сооружения, предохраняющие газораспределительные сети от разрушений; - перемещать, повреждать, засыпать и уничтожать опознавательные знаки, контрольно-измерительные пункты и другие устройства газораспределительных сетей; - устраивать свалки и склады, разливать растворы кислот, солей, щелочей и других химически активных веществ; - огораживать и перегораживать охранные зоны, препятствовать доступу персонала эксплуатационных организаций к газораспределительным сетям, проведению обслуживания и устранению повреждений газораспределительных сетей; - разводить огонь и размещать источники огня; - рыть погреба, копать и обрабатывать почву сельскохозяйственными и мелиоративными орудиями и механизмами на глубину более 0,3 метра; - открывать калитки и двери газорегуляторных пунктов, станций катодной и дренажной защиты, люки подземных колодцев, включать или отключать электроснабжение средств связи, освещения и систем телемеханики; - набрасывать, приставлять и привязывать к опорам и надземным газопроводам, ограждениям и зданиям газораспределительных сетей посторонние предметы, лестницы, влезать на них; - самовольно подключаться к газораспределительным сетям.	
4	Водоохранная зона	В границах водоохраной зоны запрещается: - использование сточных вод в целях регулирования плодородия почв;	Водный кодекс Российской Федерации

		- размещение кладбищ, скотомогильников, объектов размещения отходов производства и потребления, химических, взрывчатых, токсичных, отравляющих и ядовитых веществ, пунктов захоронения радиоактивных отходов; - осуществление авиационных мер по борьбе с вредными организмами; - движение и стоянка транспортных средств (кроме специальных транспортных средств), за исключением их движения по дорогам и стоянки на дорогах и в специально оборудованных местах, имеющих твердое покрытие; - строительство и реконструкция автозаправочных станций, складов горюче-смазочных материалов (за исключением случаев, если автозаправочные станции, склады горюче-смазочных материалов размещены на территориях портов, инфраструктуры внутренних водных путей, в том числе баз (сооружений) для стоянки маломерных судов, объектов органов федеральной службы безопасности), станций технического обслуживания, используемых для технического осмотра и ремонта транспортных средств, осуществление мойки транспортных средств; - размещение специализированных хранилищ пестицидов и агрохимикатов, применение пестицидов и агрохимикатов; - сброс сточных, в том числе дренажных, вод; - разведка и добыча общераспространенных полезных ископаемых (за исключением случаев, если разведка и добыча общераспространенных полезных ископаемых осуществляются пользователями недр, осуществляющими разведку и добычу иных видов полезных ископаемых, в границах предоставленных им в соответствии с законодательством Российской Федерации о недрах горных отводов и (или) геологических отводов на основании утвержденного технического проекта в соответствии со ст. 19.1 Закона Российской Федерации от 21 февраля 1992 года № 2395-1 «О недрах»).	
	Рыбоохранная зона	В границах рыбоохранной зоны запрещается: - использование сточных вод в целях регулирования плодородия почв; - размещение кладбищ, скотомогильников, объектов размещения отходов производства и потребления, химических, взрывчатых, токсичных, отравляющих и ядовитых веществ, пунктов захоронения	Постановление Правительства Российской Федерации от 06.10.2008 № 743 «Об утверждении Правил установления рыбоохранных зон»

		радиоактивных отходов; - осуществление авиационных мер по борьбе с вредными организмами; - движение и стоянка транспортных средств (кроме специальных транспортных средств), за исключением их движения по дорогам и стоянки на дорогах и в специально оборудованных местах, имеющих твердое покрытие; - размещение автозаправочных станций, складов горюче-смазочных материалов (за исключением случаев, если автозаправочные станции, склады горюче-смазочных материалов размещены на территориях портов, судостроительных и судоремонтных организаций, инфраструктуры внутренних водных путей при условии соблюдения требований законодательства в области охраны окружающей среды и Водного кодекса Российской Федерации), станций технического обслуживания, используемых для технического осмотра и ремонта транспортных средств, осуществление мойки транспортного средства; - размещение специализированных хранилищ пестицидов и агрохимикатов, применение пестицидов и агрохимикатов; - сброс сточных, в том числе дренажных, вод; - разведка и добыча общераспространенных полезных ископаемых (за исключением случаев, если разведка и добыча общераспространенных полезных ископаемых осуществляются пользователями недр, осуществляющими разведку и добычу иных видов полезных ископаемых, в границах предоставленных им в соответствии с законодательством Российской Федерации о недрах горных отводов и (или) геологических отводов на основании утвержденного технического проекта в соответствии со статьей 19.1 Закона Российской Федерации «О недрах»); - распашка земель; - размещение отвалов размываемых грунтов; - выпас сельскохозяйственных животных и организация для них летних лагерей, ванн.	
5	Прибрежная защитная полоса	В границах прибрежных защитных полос запрещается: - использование сточных вод в целях регулирования плодородия почв; - размещение кладбищ, скотомогильников, объектов размещения отходов производства и потребления, химических, взрывчатых,	Водный кодекс Российской Федерации

		токсичных, отравляющих и ядовитых веществ, пунктов захоронения радиоактивных отходов; - осуществление авиационных мер по борьбе с вредными организмами; - движение и стоянка транспортных средств (кроме специальных транспортных средств), за исключением их движения по дорогам и стоянки на дорогах и в специально оборудованных местах, имеющих твердое покрытие; - строительство и реконструкция автозаправочных станций, складов горюче-смазочных материалов (за исключением случаев, если автозаправочные станции, склады горюче-смазочных материалов размещены на территориях портов, инфраструктуры внутренних водных путей, в том числе баз (сооружений) для стоянки маломерных судов, объектов органов федеральной службы безопасности), станций технического обслуживания, используемых для технического осмотра и ремонта транспортных средств, осуществление мойки транспортных средств; - размещение специализированных хранилищ пестицидов и агрохимикатов, применение пестицидов и агрохимикатов; - сброс сточных, в том числе дренажных, вод; - разведка и добыча общераспространенных полезных ископаемых (за исключением случаев, если разведка и добыча общераспространенных полезных ископаемых осуществляются пользователями недр, осуществляющими разведку и добычу иных видов полезных ископаемых, в границах предоставленных им в соответствии с законодательством Российской Федерации о недрах горных отводов и (или) геологических отводов на основании утвержденного технического проекта в соответствии со ст. 19.1 Закона Российской Федерации от 21 февраля 1992 года № 2395-1 «О недрах»); - распашка земель; - размещение отвалов размываемых грунтов; - выпас сельскохозяйственных животных и организация для них летних лагерей, ванн.	
6	Зоны санитарной охраны источников питьевого и хозяйственно-бытового водоснабжения, а также	В зоне санитарной охраны источников питьевого и хозяйственно-бытового водоснабжения запрещается сброс сточных, в том числе дренажных, вод. На территории зоны санитарной охраны подземных источников	Водный кодекс Российской Федерации СанПиН 2.1.4.1110-02 «Зоны санитарной охраны источников водоснабжения и

	устанавливаемые в случаях, предусмотренных Водным кодексом Российской Федерации, в отношении подземных водных объектов зоны специальной охраны	водоснабжения: 1. В первом поясе не допускается: - посадка высокоствольных деревьев; - все виды строительства, не имеющие непосредственного отношения к эксплуатации, реконструкции и расширению водопроводных сооружений, в том числе прокладка трубопроводов различного назначения; - размещение жилых и хозяйственно-бытовых зданий; - проживание людей; - применение ядохимикатов и удобрений. 2. Во втором поясе запрещено: - закачка отработанных вод в подземные горизонты, подземное складирование твёрдых отходов и разработка недр земли; - размещение кладбищ, скотомогильников, полей ассенизации, полей фильтрации, навозохранилищ, силосных траншей, животноводческих и птицеводческих предприятий и других объектов, обусловливающих опасность микробного загрязнения подземных вод; - применение удобрений и ядохимикатов; - рубка леса главного пользования и реконструкции; - размещение складов горюче-смазочных материалов, ядохимикатов и минеральных удобрений, накопителей промстоков, шламохранилищ и других объектов, обусловливающих опасность химического загрязнения подземных вод. Бурение новых скважин и новое строительство, связанное с нарушением почвенного покрова, производится при обязательном согласовании с центром государственного санитарно-эпидемиологического надзора. 3. В третьем поясе запрещено: - закачка отработанных вод в подземные горизонты, подземное складирование твёрдых отходов и разработка недр земли; - размещение складов горюче-смазочных материалов, ядохимикатов и минеральных удобрений, накопителей промстоков, шламохранилищ и других объектов, обусловливающих опасность химического загрязнения подземных вод. Размещение таких объектов допускается в пределах третьего пояса зоны санитарной	водопроводов питьевого назначения»

		охраны только при использовании защищённых подземных вод, при условии выполнения специальных мероприятий по защите водоносного горизонта от загрязнения при наличии санитарно-эпидемиологического заключения центра государственного санитарно-эпидемиологического надзора, выданного с учётом заключения органов геологического контроля. Бурение новых скважин и новое строительство, связанное с нарушением почвенного покрова, производится при обязательном согласовании с центром государственного санитарно-эпидемиологического надзора. На территории зоны санитарной охраны поверхностных источников водоснабжения: 1. В первом поясе не допускается: - посадка высокоствольных деревьев; - все виды строительства, не имеющие непосредственного отношения к эксплуатации, реконструкции и расширению водопроводных сооружений, в том числе прокладка трубопроводов различного назначения; - размещение жилых и хозяйственно-бытовых зданий; - проживание людей; - применение ядохимикатов и удобрений; - спуск любых сточных вод, в том числе сточных вод водного транспорта; - купание, стирка белья, водопой скота и другие виды водопользования, оказывающие влияние на качество воды. 2. Во втором поясе не допускается: - рубка леса главного пользования и реконструкции, а также закрепление за лесозаготовительными предприятиями древесины на корню и лесосечного фонда долгосрочного пользования (допускается только рубки ухода и санитарные рубки леса); - расположение стойбищ и выпас скота, а также всякое другое использование водоема и земельных участков, лесных угодий в пределах прибрежной полосы шириной не менее 500 м, которое может привести к ухудшению качества или уменьшению количества воды источника водоснабжения; - отведение сточных вод в зоне водосбора источника	

		водоснабжения, включая его притоки, не отвечающих гигиеническим требованиям к охране поверхностных вод; - размещение кладбищ, скотомогильников, полей ассенизации, полей фильтрации, навозохранилищ, силосных траншей, животноводческих и птицеводческих предприятий и других объектов, обусловливающих опасность микробного загрязнения подземных вод; - применение удобрений и ядохимикатов; - рубка леса главного пользования и реконструкции; - сброс промышленных, сельскохозяйственных, городских и ливневых сточных вод, содержание в которых химических веществ и микроорганизмов превышает установленные санитарными правилами гигиенические нормативы качества воды (с учетом Определения Верховного Суда РФ от 25.09.2014 № АПЛ14-393); - размещение складов горюче-смазочных материалов, ядохимикатов и минеральных удобрений, накопителей промстоков, шламохранилищ и других объектов, обусловливающих опасность химического загрязнения подземных вод. Регулирование отведения территории для нового строительства жилых, промышленных и сельскохозяйственных объектов, а также согласование изменений технологий действующих предприятий, связанных с повышением степени опасности загрязнения сточными водами источника водоснабжения производится при согласовании с центром государственного санитарно-эпидемиологического надзора. Все работы, в том числе добыча песка, гравия, донноуглубительные, в пределах акватории зоны санитарной охраны допускаются по согласованию с центром государственного санитарно - эпидемиологического надзора лишь при обосновании гидрологическими расчетами отсутствия ухудшения качества воды в створе водозабора. Использование химических методов борьбы с эвтрофикацией водоемов допускается при условии применения препаратов, имеющих положительное санитарно - эпидемиологическое заключение государственной санитарно - эпидемиологической службы Российской Федерации. Использование источников водоснабжения в пределах второго	

		пояса зоны санитарной охраны для купания, туризма, водного спорта и рыбной ловли допускается в установленных местах при условии соблюдения гигиенических требований к охране поверхностных вод, а также гигиенических требований к зонам рекреации водных объектов. 3. В третьем поясе не допускается отведение сточных вод в зоне водосбора источника водоснабжения, включая его притоки, не отвечающих гигиеническим требованиям к охране поверхностных вод. Регулирование отведения территории для нового строительства жилых, промышленных и сельскохозяйственных объектов, а также согласование изменений технологий действующих предприятий, связанных с повышением степени опасности загрязнения сточными водами источника водоснабжения производится при согласовании с центром государственного санитарно-эпидемиологического надзора. Все работы, в том числе добыча песка, гравия, донноуглубительные, в пределах акватории зоны санитарной охраны допускаются по согласованию с центром государственного санитарно - эпидемиологического надзора лишь при обосновании гидрологическими расчетами отсутствия ухудшения качества воды в створе водозабора. Использование химических методов борьбы с эвтрофикацией водоемов допускается при условии применения препаратов, имеющих положительное санитарно - эпидемиологическое заключение государственной санитарно - эпидемиологической службы Российской Федерации.	
7	Санитарно-защитная зона	В границах санитарно-защитной зоны не допускается использования земельных участков в целях: - размещения жилой застройки, объектов образовательного и медицинского назначения, спортивных сооружений открытого типа, организаций отдыха детей и их оздоровления, зон рекреационного назначения и для ведения садоводства; - размещения объектов для производства и хранения лекарственных средств, объектов пищевых отраслей промышленности, оптовых складов продовольственного сырья и пищевой продукции, комплексов водопроводных сооружений для подготовки и хранения	Постановление Правительства Российской Федерации от 03.03.2018 № 222 «Об утверждении Правил установления санитарно-защитных зон и использования земельных участков, расположенных в границах санитарно-защитных зон»

		питьевой воды, использования земельных участков в целях производства, хранения и переработки сельскохозяйственной продукции, предназначенной для дальнейшего использования в качестве пищевой продукции, если химическое, физическое и (или) биологическое воздействие объекта, в отношении которого установлена санитарно-защитная зона, приведет к нарушению качества и безопасности таких средств, сырья, воды и продукции в соответствии с установленными требованиями.	
8	Охранная зона пунктов государственной геодезической сети, государственной нивелирной сети и государственной гравиметрической сети	В пределах границ охранных зон пунктов запрещается использование земельных участков для осуществления видов деятельности, приводящих к повреждению или уничтожению наружных опознавательных знаков пунктов, нарушению неизменности местоположения их центров, уничтожению, перемещению, засыпке или повреждению составных частей пунктов. Также на земельных участках в границах охранных зон пунктов запрещается проведение работ, размещение объектов и предметов, которые могут препятствовать доступу к пунктам.	Постановление Правительства Российской Федерации от 21.08.2019 № 1080 «Об охранных зонах пунктов государственной геодезической сети, государственной нивелирной сети и государственной гравиметрической сети»
9	Зона минимальных расстояний до магистральных или промышленных трубопроводов (газопроводов, нефтепроводов и нефтепродуктопроводов, аммиакопроводов)	Перечень ограничений использования земельных участков в границах зоны минимальных расстояний до магистральных или промышленных трубопроводов определяется Правительством РФ в положении о данном виде зоны с особыми условиями использования территории.	

Приложение № 1
к правилам землепользования и застройки
Криничанского сельского поселения
Россошанского муниципального района
Воронежской области

СВЕДЕНИЯ О ГРАНИЦАХ ТЕРРИТОРИАЛЬНЫХ ЗОН, СОДЕРЖАЩИЕ ГРАФИЧЕСКОЕ ОПИСАНИЕ МЕСТОПОЛОЖЕНИЯ ГРАНИЦ ТЕРРИТОРИАЛЬНЫХ ЗОН, ПЕРЕЧЕНЬ КООРДИНАТ ХАРАКТЕРНЫХ ТОЧЕК ГРАНИЦ ТЕРРИТОРИАЛЬНЫХ ЗОН СЕЛА КРИНИЧНОЕ

ОПИСАНИЕ МЕСТОПОЛОЖЕНИЯ ГРАНИЦ

Зона застройки индивидуальными жилыми домами села Криничное - Ж1/1

(наименование объекта, местоположение границ которого описано
(далее - объект)

Раздел 1

Сведения об объекте		
№ п/п	Характеристики объекта	Описание характеристик
1	2	3
1	Местоположение объекта	Воронежская область, Россошанский муниципальный район, Криничанское сельское поселение, село Криничное
2	Площадь объекта ± величина погрешности определения площади (Р ± Дельта Р)	2214878 +/-26044 м²
3	Иные характеристики объекта	-

Раздел 2

Сведения о местоположении границ объекта					
1. Система координат: МСК - 36, зона 1					
2. Сведения о характерных точках границ объекта					
Обозначение характерных точек границ	Координаты, м		Метод определения координат характерной точки	Средняя квадратическая погрешность положения характерной точки (Mt), м	Описание обозначения точки на местности (при наличии)
	X	Y			
1	2	3	4	5	6
1	332812.50	1347682.71	Картометрический	5.00	-
2	332723.34	1347837.91	Картометрический	5.00	-
3	332587.61	1347778.42	Картометрический	5.00	-
4	332533.32	1347889.17	Картометрический	5.00	-
5	332429.71	1347834.40	Картометрический	5.00	-
6	332439.49	1347807.18	Картометрический	5.00	-
7	332351.25	1347767.50	Картометрический	5.00	-
8	332288.42	1347736.00	Картометрический	5.00	-
9	332247.53	1347838.12	Картометрический	5.00	-
10	332157.73	1347808.63	Картометрический	5.00	-
11	332147.01	1347895.17	Картометрический	5.00	-
12	332113.42	1347907.39	Картометрический	5.00	-
13	332030.39	1347879.52	Картометрический	5.00	-
14	332002.33	1347795.10	Картометрический	5.00	-
15	332051.31	1347665.77	Картометрический	5.00	-
16	331985.35	1347652.95	Картометрический	5.00	-
17	331924.89	1347809.53	Картометрический	5.00	-
18	331633.93	1347750.07	Картометрический	5.00	-
19	331596.39	1347867.10	Картометрический	5.00	-
20	331573.34	1347846.01	Картометрический	5.00	-
21	331552.45	1347827.86	Картометрический	5.00	-
22	331506.32	1347798.17	Картометрический	5.00	-
23	331473.36	1347775.49	Картометрический	5.00	-
24	331431.22	1347745.35	Картометрический	5.00	-
25	331393.43	1347719.63	Картометрический	5.00	-
26	331361.84	1347698.10	Картометрический	5.00	-
27	331322.26	1347671.12	Картометрический	5.00	-
28	331287.04	1347647.12	Картометрический	5.00	-
29	331246.40	1347619.41	Аналитический	5.00	-
30	331229.24	1347607.72	Аналитический	0.10	-
31	331212.09	1347596.03	Аналитический	0.10	-
32	331183.94	1347577.22	Аналитический	0.10	-
33	331152.05	1347555.92	Аналитический	0.10	-
34	331122.52	1347536.19	Аналитический	0.10	-

1	2	3	4	5	6
35	331109.10	1347522.91	Аналитический	0.10	-
36	331105.84	1347504.92	Картометрический	5.00	-
37	331115.26	1347479.83	Картометрический	5.00	-
38	331147.18	1347383.31	Аналитический	0.10	-
39	331397.70	1347360.30	Картометрический	5.00	-
40	331950.65	1347377.13	Картометрический	5.00	-
41	331973.33	1347302.31	Картометрический	5.00	-
42	332008.55	1347284.98	Картометрический	5.00	-
43	332170.91	1347315.36	Картометрический	5.00	-
44	332164.63	1347352.71	Картометрический	5.00	-
45	332408.34	1347411.00	Картометрический	5.00	-
46	332488.94	1347513.46	Картометрический	5.00	-
47	332643.10	1347562.59	Картометрический	5.00	-
1	332812.50	1347682.71	Картометрический	5.00	-
48	331141.01	1347264.13	Картометрический	5.00	-
49	331113.03	1347386.46	Картометрический	5.00	-
50	331117.49	1347386.05	Картометрический	5.00	-
51	331102.54	1347442.48	Аналитический	0.10	-
52	331091.37	1347474.38	Аналитический	0.10	-
53	331081.85	1347478.69	Аналитический	0.10	-
54	331049.18	1347475.63	Аналитический	0.10	-
55	331046.18	1347490.56	Аналитический	0.10	-
56	331005.59	1347481.80	Картометрический	5.00	-
57	330946.50	1347465.59	Картометрический	5.00	-
58	330883.16	1347445.67	Картометрический	5.00	-
59	330832.61	1347408.90	Картометрический	5.00	-
60	330827.19	1347422.99	Картометрический	5.00	-
61	330818.11	1347441.28	Картометрический	5.00	-
62	330811.90	1347456.19	Картометрический	5.00	-
63	330805.81	1347473.01	Картометрический	5.00	-
64	330799.05	1347494.70	Картометрический	5.00	-
65	330754.48	1347614.93	Картометрический	5.00	-
66	330737.66	1347608.52	Картометрический	5.00	-
67	330660.57	1347579.41	Картометрический	5.00	-
68	330680.00	1347519.00	Картометрический	5.00	-
69	330588.57	1347477.59	Картометрический	5.00	-
70	330557.21	1347552.45	Картометрический	5.00	-
71	330455.30	1347522.46	Картометрический	5.00	-
72	330433.30	1347583.96	Картометрический	5.00	-
73	330430.55	1347595.20	Картометрический	5.00	-
74	330422.15	1347619.86	Картометрический	5.00	-
75	330401.20	1347657.42	Картометрический	5.00	-
76	330400.33	1347663.78	Картометрический	5.00	-
77	330465.18	1347682.85	Картометрический	5.00	-
78	330449.23	1347735.41	Картометрический	5.00	-
79	330416.43	1347837.08	Картометрический	5.00	-
80	330409.70	1347862.34	Картометрический	5.00	-

1	2	3	4	5	6
81	330393.45	1347907.41	Картометрический	5.00	-
82	330386.72	1347934.70	Картометрический	5.00	-
83	330350.22	1348000.53	Картометрический	5.00	-
84	330322.69	1348033.95	Картометрический	5.00	-
85	330284.67	1348077.30	Картометрический	5.00	-
86	330267.87	1348098.68	Картометрический	5.00	-
87	330280.90	1348109.64	Аналитический	0.10	-
88	330240.27	1348127.18	Аналитический	0.10	-
89	330227.53	1348132.57	Аналитический	0.10	-
90	330216.33	1348132.00	Аналитический	0.10	-
91	330203.79	1348127.06	Картометрический	5.00	-
92	330199.42	1348134.67	Аналитический	0.10	-
93	330019.97	1348052.76	Картометрический	5.00	-
94	329950.05	1347981.67	Картометрический	5.00	-
95	330004.25	1347768.11	Картометрический	5.00	-
96	330001.46	1347745.56	Картометрический	5.00	-
97	330000.53	1347736.59	Картометрический	5.00	-
98	330003.19	1347702.74	Картометрический	5.00	-
99	330016.07	1347604.94	Картометрический	5.00	-
100	329723.67	1347555.70	Картометрический	5.00	-
101	329649.10	1347565.38	Картометрический	5.00	-
102	329553.40	1347573.18	Картометрический	5.00	-
103	329418.30	1347593.39	Картометрический	5.00	-
104	329263.18	1347608.56	Картометрический	5.00	-
105	329169.34	1347661.53	Картометрический	5.00	-
106	329007.51	1347688.78	Картометрический	5.00	-
107	328847.30	1347712.62	Картометрический	5.00	-
108	328667.21	1347755.53	Картометрический	5.00	-
109	328569.66	1347781.38	Картометрический	5.00	-
110	328478.48	1347790.15	Картометрический	5.00	-
111	328430.83	1347557.35	Картометрический	5.00	-
112	328398.13	1347423.34	Картометрический	5.00	-
113	328866.84	1347274.15	Картометрический	5.00	-
114	329002.37	1347206.80	Картометрический	5.00	-
115	329083.54	1347163.34	Картометрический	5.00	-
116	329132.82	1347136.95	Картометрический	5.00	-
117	329148.46	1347128.57	Картометрический	5.00	-
118	329249.78	1347074.32	Картометрический	5.00	-
119	329239.12	1347052.51	Картометрический	5.00	-
120	329275.84	1347030.54	Картометрический	5.00	-
121	329288.23	1347053.98	Картометрический	5.00	-
122	329338.35	1347025.78	Картометрический	5.00	-
123	329365.40	1347135.34	Картометрический	5.00	-
124	329420.53	1347140.91	Картометрический	5.00	-
125	329421.25	1346951.11	Картометрический	5.00	-
126	329487.72	1346714.11	Картометрический	5.00	-
127	329202.50	1346600.05	Картометрический	5.00	-
128	329279.41	1346411.97	Картометрический	5.00	-

1	2	3	4	5	6
129	329644.71	1346549.71	Картометрический	5.00	-
130	329588.68	1346615.32	Картометрический	5.00	-
131	329563.95	1346717.53	Картометрический	5.00	-
132	329553.63	1346783.85	Картометрический	5.00	-
133	329582.25	1346851.00	Картометрический	5.00	
134	329639.89	1346929.39	Картометрический	5.00	-
135	329648.55	1346933.95	Картометрический	5.00	-
136	329782.07	1347004.23	Картометрический	5.00	-
137	329833.12	1347016.66	Картометрический	5.00	-
138	329866.95	1347015.93	Картометрический	5.00	-
139	329943.38	1347027.55	Картометрический	5.00	-
140	330091.11	1347050.01	Картометрический	5.00	-
141	330135.98	1346940.58	Картометрический	1.00	-
142	330223.04	1346973.07	Картометрический	1.00	-
143	330333.35	1347014.23	Картометрический	5.00	-
144	330423.40	1347047.83	Картометрический	5.00	-
145	330509.29	1347079.88	Картометрический	5.00	-
146	330606.97	1347116.33	Картометрический	5.00	-
147	330636.10	1347127.20	Картометрический	5.00	-
148	330779.33	1347180.64	Картометрический	5.00	-
149	330912.06	1347211.28	Картометрический	5.00	-
150	330934.97	1347216.57	Картометрический	5.00	-
48	331141.01	1347264.13	Картометрический	5.00	-

3. Сведения о характерных точках части (частей) границы объекта

Обозначение характерных точек части границы	Координаты, м		Метод определения координат характерной точки	Средняя квадратическая погрешность положения характерной точки (Mt), м	Описание обозначения точки на местности (при наличии)
	X	Y			
1	2	3	4	5	6
Часть №					
-	-	-	-	-	-

Раздел 3

Сведения о местоположении измененных (уточненных) границ объекта							
1. Система координат: -							
2. Сведения о характерных точках границ объекта							
Обозначение характерных точек границ	Существующие координаты, м		Измененные (уточненные) координаты, м		Метод определения координат характерной точки	Средняя квадратическая погрешность положения характерной точки (Mt), м	Описание обозначения точки на местности (при наличии)
	X	Y	X	Y			
1	2	3	4	5	6	7	8
-	-	-	-	-	-	-	-
3.Сведения о характерных точках части (частей) границы объекта							
Часть №							
-	-	-	-	-	-	-	-

Раздел 4

План границ объекта

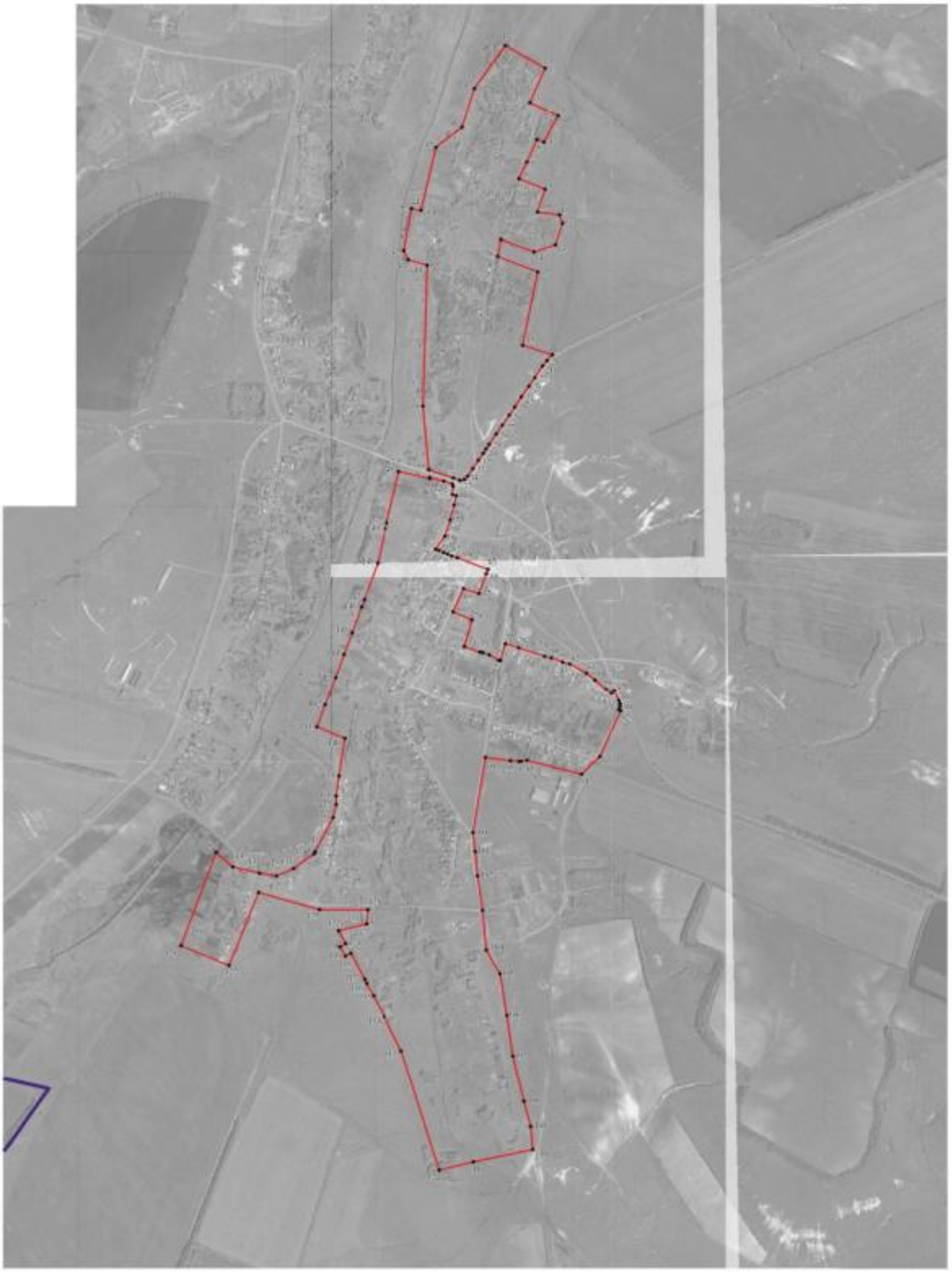

Используемые условные знаки и обозначения:

границы территориальной зоны

границы муниципального образования

характерная точка границы территориальной зоны

Масштаб 1:10000

Заместитель руководителя БУВО «Нормативно-проектный центр»

Подпись А.В. Романов Дата «02» декабря 2020 г.

Место для оттиска печати (при наличии) лица, составившего описание местоположения границ объекта

ОПИСАНИЕ МЕСТОПОЛОЖЕНИЯ ГРАНИЦ

Общественно-деловая зона села Криничное - ОД/1

(наименование объекта, местоположение границ которого описано
(далее - объект)

Раздел 1

Сведения об объекте		
№ п/п	Характеристики объекта	Описание характеристик
1	2	3
1	Местоположение объекта	Воронежская область, Россошанский муниципальный район, Криничанское сельское поселение, село Криничное
2	Площадь объекта ± величина погрешности определения площади (Р ± Дельта Р)	107725+/-5744 м²
3	Иные характеристики объекта	-

Раздел 2

Сведения о местоположении границ объекта					
1. Система координат: МСК - 36, зона 1					
2. Сведения о характерных точках границ объекта					
Обозначение характерных точек границ	Координаты, м		Метод определения координат характерной точки	Средняя квадратическая погрешность положения характерной точки (Mt), м	Описание обозначения точки на местности (при наличии)
	X	Y			
1	2	3	4	5	6
1	331074.14	1347514.07	Аналитический	0.10	-
2	331068.36	1347527.34	Аналитический	0.10	-
3	331060.17	1347546.96	Аналитический	0.10	-
4	331043.05	1347577.40	Аналитический	0.10	-
5	331020.23	1347608.09	Аналитический	0.10	-
6	330965.83	1347684.69	Аналитический	0.10	-
7	330910.40	1347762.72	Аналитический	0.10	-
8	330872.93	1347816.67	Аналитический	0.10	-
9	330856.73	1347838.22	Аналитический	0.10	-
10	330845.36	1347850.83	Аналитический	0.10	-
11	330830.76	1347860.95	Аналитический	0.10	-
12	330818.06	1347858.43	Картометрический	5.00	-
13	330770.42	1347847.17	Картометрический	5.00	-
14	330722.78	1347835.90	Картометрический	5.00	-
15	330678.13	1347829.92	Картометрический	5.00	-
16	330673.49	1347785.27	Картометрический	5.00	-
17	330674.75	1347775.34	Картометрический	5.00	-
18	330685.37	1347722.49	Картометрический	5.00	-
19	330611.86	1347709.26	Картометрический	5.00	-
20	330628.10	1347661.54	Картометрический	5.00	-
21	330635.98	1347641.60	Картометрический	5.00	-
22	330660.57	1347579.41	Картометрический	5.00	-
23	330737.66	1347608.52	Картометрический	5.00	-
24	330754.48	1347614.93	Картометрический	5.00	-
25	330799.05	1347494.70	Картометрический	5.00	-
26	330805.81	1347473.01	Картометрический	5.00	-
27	330811.90	1347456.19	Картометрический	5.00	-
28	330818.11	1347441.28	Картометрический	5.00	-
29	330827.19	1347422.99	Картометрический	5.00	-
30	330832.61	1347408.90	Картометрический	5.00	-
31	330883.16	1347445.67	Картометрический	5.00	-
32	330946.50	1347465.59	Картометрический	5.00	-
33	331005.59	1347481.80	Картометрический	5.00	-
34	331046.18	1347490.56	Картометрический	5.00	-

1	2	3	4	5	6
35	331052.65	1347491.89	Картометрический	5.00	-
36	331049.47	1347501.81	Картометрический	5.00	-
37	331061.87	1347508.39	Картометрический	5.00	-
1	331074.14	1347514.07	Аналитический	0.10	-

3. Сведения о характерных точках части (частей) границы объекта

Обозначение характерных точек части границы	Координаты, м		Метод определения координат характерной точки	Средняя квадратическая погрешность положения характерной точки (Mt), м	Описание обозначения точки на местности (при наличии)
	X	Y			
1	2	3	4	5	6
Часть №					
-	-	-	-	-	-

Раздел 3

Сведения о местоположении измененных (уточненных) границ объекта							
1. Система координат: -							
2. Сведения о характерных точках границ объекта							
Обозначение характерных точек границ	Существующие координаты, м		Измененные (уточненные) координаты, м		Метод определения координат характерной точки	Средняя квадратическая погрешность положения характерной точки (Mt), м	Описание обозначения точки на местности (при наличии)
	X	Y	X	Y			
1	2	3	4	5	6	7	8
-	-	-	-	-	-	-	-
3.Сведения о характерных точках части (частей) границы объекта							
Часть №							
-	-	-	-	-	-	-	-

Раздел 4

План границ объекта

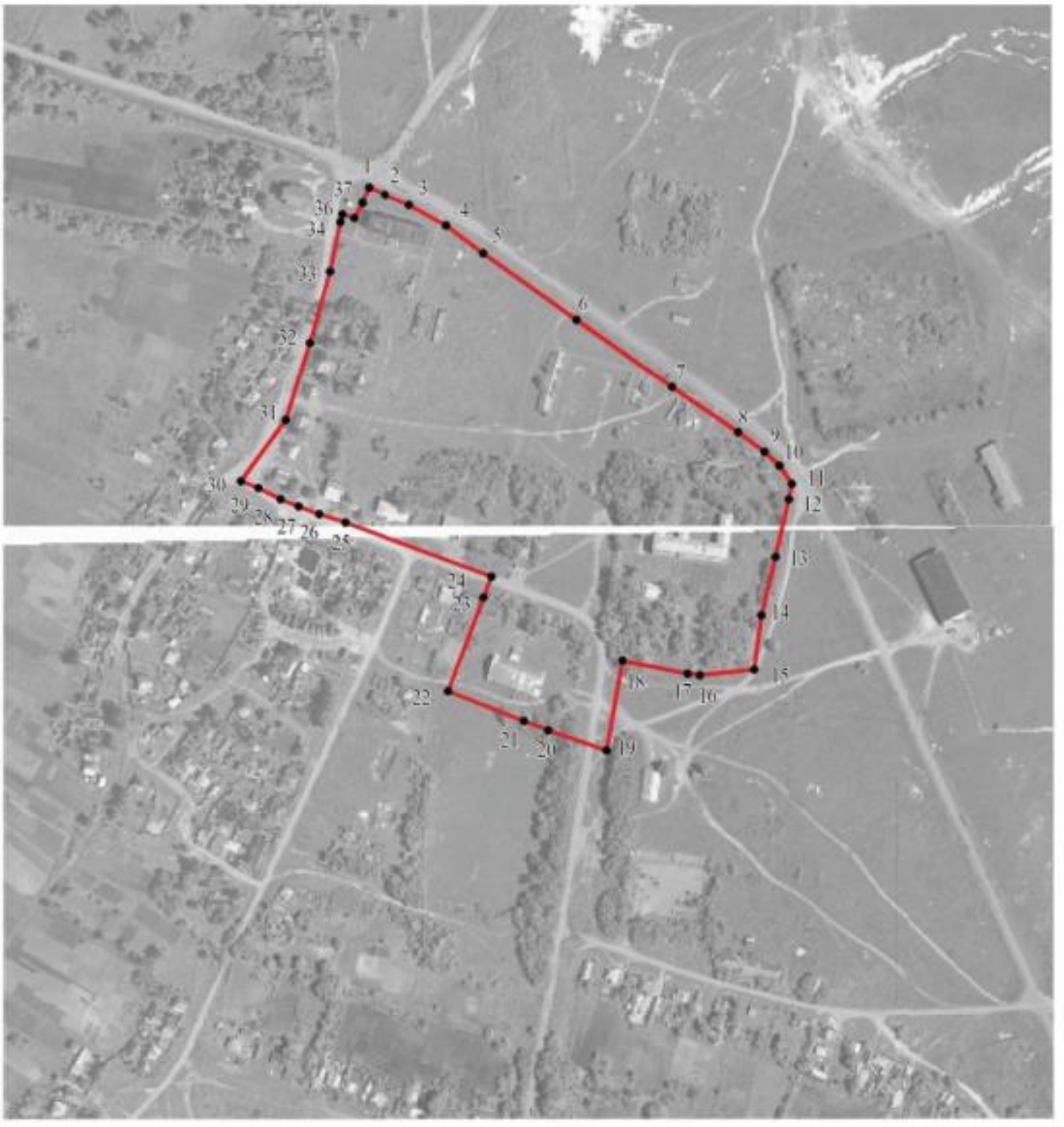

Масштаб 1:5000

Используемые условные знаки и обозначения:

границы территориальной зоны

• 1 характерная точка границ территориальной зоны

Заместитель руководителя БУВО «Нормативно-проектный центр»

Подпись _____ А.В. Ромашов Дата « 02 » декабря 2020 г.

Место для оттиска печати (при наличии) лица, составившего описание местоположения границ объекта

ОПИСАНИЕ МЕСТОПОЛОЖЕНИЯ ГРАНИЦ

Зона улиц, дорог, инженерной и транспортной инфраструктуры
села Криничное - ИТ1/1

(наименование объекта, местоположение границ которого описано
(далее объект)

Раздел 1

Сведения об объекте		
№ п/п	Характеристики объекта	Описание характеристик
1	2	3
1	Местоположение объекта	Воронежская область, Россошанский муниципальный район, Криничанское сельское поселение, село Криничное
2	Площадь объекта ± величина погрешности определения площади (Р ± Дельта Р)	32735+/-3166 м²
3	Иные характеристики объекта	-

Раздел 2

Сведения о местоположении границ объекта					
1. Система координат: МСК - 36, зона 1					
2. Сведения о характерных точках границ объекта					
Обозначение характерных точек границ	Координаты, м		Метод определения координат характерной точки	Средняя квадратическая погрешность положения характерной точки (Mt), м	Описание обозначения точки на местности (при наличии)
	X	Y			
1	2	3	4	5	6
1	331147.18	1347383.31	Аналитический	0.10	-
2	331115.26	1347479.83	Аналитический	0.10	-
3	331105.84	1347504.92	Аналитический	0.10	-
4	331109.10	1347522.91	Аналитический	0.10	-
5	331122.52	1347536.19	Аналитический	0.10	-
6	331152.05	1347555.92	Аналитический	0.10	-
7	331183.94	1347577.22	Аналитический	0.10	-
8	331212.09	1347596.03	Аналитический	0.10	-
9	331229.24	1347607.72	Аналитический	0.10	-
10	331227.21	1347610.56	Аналитический	0.10	-
11	331215.72	1347624.70	Аналитический	0.10	-
12	331199.99	1347614.01	Аналитический	0.10	-
13	331174.97	1347597.52	Аналитический	0.10	-
14	331141.57	1347575.51	Аналитический	0.10	-
15	331107.46	1347553.03	Аналитический	0.10	-
16	331098.74	1347547.32	Аналитический	0.10	-
17	331084.96	1347548.46	Аналитический	0.10	-
18	331078.13	1347563.99	Аналитический	0.10	-
19	331062.28	1347589.44	Аналитический	0.10	-
20	331036.84	1347628.21	Аналитический	0.10	-
21	330985.95	1347698.07	Аналитический	0.10	-
22	330928.70	1347776.65	Аналитический	0.10	-
23	330887.96	1347830.28	Аналитический	0.10	-
24	330871.97	1347851.09	Аналитический	0.10	-
25	330855.75	1347867.34	Аналитический	0.10	-
26	330842.97	1347876.37	Аналитический	0.10	-
27	330822.95	1347887.62	Аналитический	0.10	-
28	330779.29	1347907.18	Аналитический	0.10	-
29	330748.71	1347920.98	Картометрический	5.00	-
30	330705.26	1347940.36	Аналитический	0.10	-
31	330704.37	1347948.80	Аналитический	0.10	-
32	330692.48	1347953.40	Аналитический	0.10	-
33	330687.27	1347948.23	Аналитический	0.10	-
34	330661.15	1347960.05	Аналитический	0.10	-

1	2	3	4	5	6
35	330587.05	1347993.57	Аналитический	0.10	-
36	330548.65	1348010.94	Аналитический	0.10	-
37	330469.39	1348042.09	Аналитический	0.10	-
38	330432.19	1348056.71	Аналитический	0.10	-
39	330417.09	1348077.12	Аналитический	0.10	-
40	330397.74	1348084.77	Аналитический	0.10	-
41	330394.71	1348079.56	Аналитический	0.10	-
42	330358.06	1348095.76	Аналитический	0.10	-
43	330325.31	1348110.10	Аналитический	0.10	-
44	330317.88	1348122.83	Аналитический	0.10	-
45	330301.23	1348130.01	Аналитический	0.10	-
46	330290.28	1348126.73	Аналитический	0.10	-
47	330256.52	1348140.87	Аналитический	0.10	-
48	330236.09	1348150.69	Аналитический	0.10	-
49	330199.42	1348134.67	Аналитический	0.10	-
50	330203.79	1348127.06	Аналитический	0.10	-
51	330227.53	1348132.57	Аналитический	0.10	-
52	330240.27	1348127.18	Аналитический	0.10	-
53	330280.90	1348109.64	Аналитический	0.10	-
54	330318.21	1348093.62	Аналитический	0.10	-
55	330353.93	1348076.90	Аналитический	0.10	-
56	330387.64	1348059.56	Аналитический	0.10	
57	330393.14	1348044.75	Аналитический	0.10	-
58	330411.46	1348036.87	Аналитический	0.10	-
59	330418.69	1348039.63	Аналитический	0.10	-
60	330424.45	1348037.44	Аналитический	0.10	-
61	330461.69	1348023.03	Аналитический	0.10	-
62	330541.20	1347992.26	Аналитический	0.10	-
63	330578.17	1347975.26	Аналитический	0.10	-
64	330652.49	1347941.08	Аналитический	0.10	-
65	330689.93	1347923.86	Аналитический	0.10	-
66	330770.81	1347889.13	Аналитический	0.10	-
67	330811.09	1347871.83	Аналитический	0.10	-
68	330827.91	1347862.93	Аналитический	0.10	-
69	330845.36	1347850.83	Аналитический	0.10	-
70	330856.73	1347838.22	Аналитический	0.10	-
71	330872.93	1347816.67	Аналитический	0.10	-
72	330910.40	1347762.72	Аналитический	0.10	-
73	330965.83	1347684.69	Аналитический	0.10	-
74	331020.23	1347608.09	Аналитический	0.10	-
75	331043.05	1347577.40	Аналитический	0.10	-
76	331060.17	1347546.96	Аналитический	0.10	-
77	331068.36	1347527.34	Аналитический	0.10	-
78	331074.14	1347514.07	Аналитический	0.10	-
79	331061.87	1347508.39	Аналитический	0.10	-
80	331049.47	1347501.81	Аналитический	0.10	-
81	331052.65	1347491.89	Аналитический	0.10	-
82	331046.18	1347490.56	Аналитический	0.10	-

1	2	3	4	5	6
83	331049.18	1347475.63	Аналитический	0.10	-
84	331081.85	1347478.69	Аналитический	0.10	-
85	331091.37	1347474.38	Аналитический	0.10	-
86	331102.54	1347442.48	Аналитический	0.10	-
87	331117.49	1347386.05	Аналитический	0.10	-
1	331147.18	1347383.31	Аналитический	0.10	-

3. Сведения о характерных точках части (частей) границы объекта

Обозначение характерных точек части границы	Координаты, м		Метод определения координат характерной точки	Средняя квадратическая погрешность положения характерной точки (Mt), м	Описание обозначения точки на местности (при наличии)
	X	Y			
1	2	3	4	5	6
Часть №					
-	-	-	-	-	-

Раздел 3

Сведения о местоположении измененных (уточненных) границ объекта							
1. Система координат: -							
2. Сведения о характерных точках границ объекта							
Обозначение характерных точек границ	Существующие координаты, м		Измененные (уточненные) координаты, м		Метод определения координат характерной точки	Средняя квадратическая погрешность положения характерной точки (Mt), м	Описание обозначения точки на местности (при наличии)
	X	Y	X	Y			
1	2	3	4	5	6	7	8
-	-	-	-	-	-	-	-
3.Сведения о характерных точках части (частей) границы объекта							
Часть №							
-	-	-	-	-	-	-	-

Раздел 4

План границ объекта



Масштаб 1:5000

Используемые условные знаки и обозначения:

границы территориальной зоны

• 1 характерная точка границ территориальной зоны

Заместитель руководителя БУВО «Нормативно-проектный центр»

Подпись _____ А.В. Ромашов Дата « 02 » декабря 2020 г.

Место для оттиска печати (при наличии) лица, составившего описание местоположения границ объекта

ОПИСАНИЕ МЕСТОПОЛОЖЕНИЯ ГРАНИЦ

Зона сельскохозяйственного использования в границах населенного пункта - СХ1/1

(наименование объекта, местоположение границ которого описано
(далее - объект)

Раздел 1

Сведения об объекте		
№ п/п	Характеристики объекта	Описание характеристик
1	2	3
1	Местоположение объекта	Воронежская область, Россошанский муниципальный район, Криничанское сельское поселение, село Криничное
2	Площадь объекта ± величина погрешности определения площади (Р ± Дельта Р)	512464+/-12528 м²
3	Иные характеристики объекта	-

Раздел 2

Сведения о местоположении границ объекта					
1. Система координат: МСК - 36, зона 1					
2. Сведения о характерных точках границ объекта					
Обозначение характерных точек границ	Координаты, м		Метод определения координат характерной точки	Средняя квадратическая погрешность положения характерной точки (Mt), м	Описание обозначения точки на местности (при наличии)
	X	Y			
1	2	3	4	5	6
1	331215.72	1347624.70	Аналитический	0.10	-
2	331014.54	1347872.20	Картометрический	5.00	-
3	331000.51	1347849.48	Картометрический	5.00	-
4	330871.97	1347851.09	Аналитический	0.10	-
5	330887.96	1347830.28	Аналитический	0.10	-
6	330928.70	1347776.65	Аналитический	0.10	-
7	330985.95	1347698.07	Аналитический	0.10	-
8	331036.84	1347628.21	Аналитический	0.10	-
9	331062.28	1347589.44	Аналитический	0.10	-
10	331078.13	1347563.99	Аналитический	0.10	-
11	331084.96	1347548.46	Аналитический	0.10	-
12	331098.74	1347547.32	Аналитический	0.10	-
13	331107.46	1347553.03	Аналитический	0.10	-
14	331141.57	1347575.51	Аналитический	0.10	-
15	331174.97	1347597.52	Аналитический	0.10	-
16	331199.99	1347614.01	Аналитический	0.10	-
1	331215.72	1347624.70	Аналитический	0.10	-
17	330830.76	1347860.95	Аналитический	0.10	-
18	330827.91	1347862.93	Аналитический	0.10	-
19	330811.09	1347871.83	Аналитический	0.10	-
20	330770.81	1347889.13	Аналитический	0.10	-
21	330689.93	1347923.86	Аналитический	0.10	-
22	330652.49	1347941.08	Аналитический	0.10	-
23	330578.17	1347975.26	Аналитический	0.10	-
24	330541.20	1347992.26	Аналитический	0.10	-
25	330461.69	1348023.03	Аналитический	0.10	-
26	330424.45	1348037.44	Аналитический	0.10	-
27	330418.69	1348039.63	Аналитический	0.10	-
28	330411.46	1348036.87	Аналитический	0.10	-
29	330393.14	1348044.75	Аналитический	0.10	-
30	330387.64	1348059.56	Аналитический	0.10	-
31	330353.93	1348076.90	Аналитический	0.10	-
32	330318.21	1348093.62	Аналитический	0.10	-

1	2	3	4	5	6
33	330280.90	1348109.64	Аналитический	0.10	-
34	330267.87	1348098.68	Картометрический	5.00	-
35	330284.67	1348077.30	Картометрический	5.00	-
36	330322.69	1348033.95	Картометрический	5.00	-
37	330350.22	1348000.53	Картометрический	5.00	-
38	330386.72	1347934.70	Картометрический	5.00	-
39	330393.45	1347907.41	Картометрический	5.00	-
40	330409.70	1347862.34	Картометрический	5.00	-
41	330416.43	1347837.08	Картометрический	5.00	-
42	330449.23	1347735.41	Картометрический	5.00	-
43	330465.18	1347682.85	Картометрический	5.00	-
44	330611.86	1347709.26	Картометрический	5.00	-
45	330685.37	1347722.49	Картометрический	5.00	-
46	330674.75	1347775.34	Картометрический	5.00	-
47	330673.49	1347785.27	Картометрический	5.00	-
48	330678.13	1347829.92	Картометрический	5.00	-
49	330722.78	1347835.90	Картометрический	5.00	-
50	330770.42	1347847.17	Картометрический	5.00	-
51	330818.06	1347858.43	Картометрический	5.00	-
17	330830.76	1347860.95	Аналитический	0.10	-
52	331039.65	1347990.54	Картометрический	1.00	-
53	330798.30	1348236.24	Картометрический	1.00	-
54	330620.00	1348397.00	Картометрический	1.00	-
55	330332.09	1348185.13	Картометрический	1.00	-
56	330236.09	1348150.69	Картометрический	1.00	-
57	330256.52	1348140.87	Аналитический	0.10	-
58	330290.28	1348126.73	Аналитический	0.10	-
59	330301.23	1348130.01	Аналитический	0.10	-
60	330317.88	1348122.83	Аналитический	0.10	-
61	330325.31	1348110.10	Аналитический	0.10	-
62	330358.06	1348095.76	Аналитический	0.10	-
63	330394.71	1348079.56	Аналитический	0.10	-
64	330397.74	1348084.77	Аналитический	0.10	-
65	330417.09	1348077.12	Аналитический	0.10	-
66	330432.19	1348056.71	Аналитический	0.10	-
67	330469.39	1348042.09	Аналитический	0.10	-
68	330548.65	1348010.94	Аналитический	0.10	-
69	330587.05	1347993.57	Аналитический	0.10	-
70	330661.15	1347960.05	Аналитический	0.10	-
71	330668.25	1348004.81	Аналитический	0.10	-
72	330686.46	1348057.88	Аналитический	0.10	-
73	330784.07	1348017.98	Аналитический	0.10	-
74	330752.70	1347933.73	Аналитический	0.10	-
75	330748.71	1347920.98	Аналитический	0.10	-
76	330779.29	1347907.18	Аналитический	0.10	-
77	330822.95	1347887.62	Аналитический	0.10	-
78	330842.97	1347876.37	Аналитический	0.10	-

1	2	3	4	5	6
79	330843.89	1347887.27	Картометрический	1.00	-
80	330885.51	1348037.13	Картометрический	1.00	-
52	331039.65	1347990.54	Картометрический	1.00	-
81	330016.07	1347604.94	Картометрический	1.00	-
82	330003.19	1347702.74	Картометрический	1.00	-
83	330000.53	1347736.59	Картометрический	1.00	-
84	330001.46	1347745.56	Картометрический	1.00	-
85	330004.25	1347768.11	Картометрический	1.00	-
86	329950.05	1347981.67	Картометрический	1.00	-
87	329895.22	1347952.36	Картометрический	1.00	-
88	329752.60	1347931.75	Картометрический	1.00	-
89	329665.45	1348189.54	Картометрический	1.00	-
90	329401.24	1348180.06	Картометрический	1.00	-
91	329399.86	1347898.80	Картометрический	1.00	-
92	329646.13	1347922.58	Картометрический	1.00	-
93	329649.10	1347565.38	Картометрический	1.00	-
94	329723.67	1347555.70	Картометрический	1.00	-
81	330016.07	1347604.94	Картометрический	1.00	-

3. Сведения о характерных точках части (частей) границы объекта

Обозначение характерных точек части границы	Координаты, м		Метод определения координат характерной точки	Средняя квадратическая погрешность положения характерной точки (Mt), м	Описание обозначения точки на местности (при наличии)
	X	Y			
1	2	3	4	5	6
Часть №					
-	-	-	-	-	-

Раздел 3

Сведения о местоположении измененных (уточненных) границ объекта							
1. Система координат: -							
2. Сведения о характерных точках границ объекта							
Обозначение характерных точек границ	Существующие координаты, м		Измененные (уточненные) координаты, м		Метод определения координат характерной точки	Средняя квадратическая погрешность положения характерной точки (Mt), м	Описание обозначения точки на местности (при наличии)
	X	Y	X	Y			
1	2	3	4	5	6	7	8
-	-	-	-	-	-	-	-
3.Сведения о характерных точках части (частей) границы объекта							
Часть №							
-	-	-	-	-	-	-	-

Раздел 4

План границ объекта

Используемые условные знаки и обозначения:

границы территориальной зоны

характерная точка границы территориальной зоны

Масштаб 1:5000

Заместитель руководителя БУНО «Нормативно-проектный центр»

Подпись _____ А.Н. Романов Дата « 02 » декабря 2020 г.

Место для оттиска печати (при наличии) лица, составившего описание местоположения границ объекта

ОПИСАНИЕ МЕСТОПОЛОЖЕНИЯ ГРАНИЦ

Зона сельскохозяйственного производства села Криничное - СХ2/1

(наименование объекта, местоположение границ которого описано
(далее - объект)

Раздел 1

Сведения об объекте		
№ п/п	Характеристики объекта	Описание характеристик
1	2	3
1	Местоположение объекта	Воронежская область, Россошанский муниципальный район, Криничанское сельское поселение, село Криничное
2	Площадь объекта ± величина погрешности определения площади (Р ± Дельта Р)	277540 +/-9219 м²
3	Иные характеристики объекта	-

Раздел 2

Сведения о местоположении границ объекта					
1. Система координат: МСК - 36, зона 1					
2. Сведения о характерных точках границ объекта					
Обозначение характерных точек границ	Координаты, м		Метод определения координат характерной точки	Средняя квадратическая погрешность положения характерной точки (Mt), м	Описание обозначения точки на местности (при наличии)
	X	Y			
1	2	3	4	5	6
1	330748.71	1347920.98	Картометрический	5.00	-
2	330752.70	1347933.73	Картометрический	5.00	-
3	330784.07	1348017.98	Картометрический	5.00	-
4	330686.46	1348057.88	Картометрический	5.00	-
5	330668.25	1348004.81	Картометрический	5.00	-
6	330661.15	1347960.05	Аналитический	0.10	-
7	330687.27	1347948.23	Аналитический	0.10	-
8	330692.48	1347953.40	Аналитический	0.10	-
9	330704.37	1347948.80	Аналитический	0.10	-
10	330705.26	1347940.36	Аналитический	0.10	-
1	330748.71	1347920.98	Картометрический	5.00	-
11	330620.00	1348397.00	Картометрический	5.00	-
12	330446.07	1348554.18	Картометрический	5.00	-
13	330206.73	1348720.50	Картометрический	5.00	-
14	330075.81	1348616.98	Картометрический	5.00	-
15	330097.33	1348560.58	Картометрический	5.00	-
16	330195.69	1348288.09	Картометрический	5.00	-
17	330287.48	1348296.72	Картометрический	5.00	-
18	330332.09	1348185.13	Картометрический	5.00	-
11	330620.00	1348397.00	Картометрический	5.00	-
19	329649.10	1347565.38	Картометрический	5.00	-
20	329646.13	1347922.58	Картометрический	5.00	-
21	329399.86	1347898.80	Картометрический	5.00	-
22	329169.34	1347661.53	Картометрический	5.00	-
23	329263.18	1347608.56	Картометрический	5.00	-
24	329418.30	1347593.39	Картометрический	5.00	-
25	329553.40	1347573.18	Картометрический	5.00	-
19	329649.10	1347565.38	Картометрический	5.00	-

3. Сведения о характерных точках части (частей) границы объекта					
	Координаты, м				
Обозначение характерных точек части границы	Координаты, м		Метод определения координат характерной точки	Средняя квадратическая погрешность положения характерной точки (Mt), м	Описание обозначения точки на местности (при наличии)
	X	Y			
1	2	3	4	5	6
Часть №					
-	-	-	-	-	-

Раздел 3							
Сведения о местоположении измененных (уточненных) границ объекта							
1. Система координат: -							
2. Сведения о характерных точках границ объекта							
Обозначение характерных точек границ	Существующие координаты, м		Измененные (уточненные) координаты, м		Метод определения координат характерной точки	Средняя квадратическая погрешность положения характерной точки (Mt), м	Описание обозначения точки на местности (при наличии)
	X	Y	X	Y			
1	2	3	4	5	6	7	8
-	-	-	-	-	-	-	-
3.Сведения о характерных точках части (частей) границы объекта							
Часть №							
-	-	-	-	-	-	-	-

Раздел 4

План границ объекта

Масштаб 1:10000

Используемые условные знаки и обозначения:

границы территориальной зоны

•1 характерная точка границ территориальной зоны

Заместитель руководителя БУВО «Нормативно-проектный центр»

Подпись _____ А.В. Ромашов Дата « 02 » декабря 2020 г.

Место для оттиска печати (при наличии) лица, составившего описание местоположения границ объекта

ОПИСАНИЕ МЕСТОПОЛОЖЕНИЯ ГРАНИЦ

Зона рекреационного назначения - объектов отдыха села Криничное - Р1/1

(наименование объекта, местоположение границ которого описано
(далее - объект)

Раздел 1

Сведения об объекте		
№ п/п	Характеристики объекта	Описание характеристик
1	2	3
1	Местоположение объекта	Воронежская область,Россошанский муниципальный район, Криничанское сельское поселение, село Криничное
2	Площадь объекта ± величина погрешности определения площади (Р ± Дельта Р)	87580 +/-1036 м²
3	Иные характеристики объекта	-

Раздел 2

Сведения о местоположении границ объекта					
1. Система координат: МСК - 36, зона 1					
2. Сведения о характерных точках границ объекта					
Обозначение характерных точек границ	Координаты, м		Метод определения координат характерной точки	Средняя квадратическая погрешность положения характерной точки (Mt), м	Описание обозначения точки на местности (при наличии)
	X	Y			
1	2	3	4	5	6
1	330680.00	1347519.00	Картометрический	5.00	-
2	330660.57	1347579.41	Картометрический	5.00	-
3	330635.98	1347641.60	Картометрический	5.00	-
4	330628.10	1347661.54	Картометрический	5.00	-
5	330611.86	1347709.26	Картометрический	5.00	-
6	330465.18	1347682.85	Картометрический	5.00	-
7	330400.33	1347663.78	Картометрический	5.00	-
8	330401.20	1347657.42	Картометрический	5.00	
9	330422.15	1347619.86	Картометрический	5.00	-
10	330430.55	1347595.20	Картометрический	5.00	-
11	330433.30	1347583.96	Картометрический	5.00	-
12	330455.30	1347522.46	Картометрический	5.00	-
13	330557.21	1347552.45	Картометрический	5.00	-
14	330588.57	1347477.59	Картометрический	5.00	-
1	330680.00	1347519.00	Картометрический	5.00	-
3. Сведения о характерных точках части (частей) границы объекта					
Обозначение характерных точек части границы	Координаты, м		Метод определения координат характерной точки	Средняя квадратическая погрешность положения характерной точки (Mt), м	Описание обозначения точки на местности (при наличии)
	X	Y			
1	2	3	4	5	6
Часть №					
-	-	-	-	-	-

Раздел 3

Сведения о местоположении измененных (уточненных) границ объекта							
1. Система координат: -							
2. Сведения о характерных точках границ объекта							
Обозначение характерных точек границ	Существующие координаты, м		Измененные (уточненные) координаты, м		Метод определения координат характерной точки	Средняя квадратическая погрешность положения характерной точки (Mt), м	Описание обозначения точки на местности (при наличии)
	X	Y	X	Y			
1	2	3	4	5	6	7	8
-	-	-	-	-	-	-	-
3.Сведения о характерных точках части (частей) границы объекта							
Часть №							
-	-	-	-	-	-	-	-

Раздел 4

План границ объекта

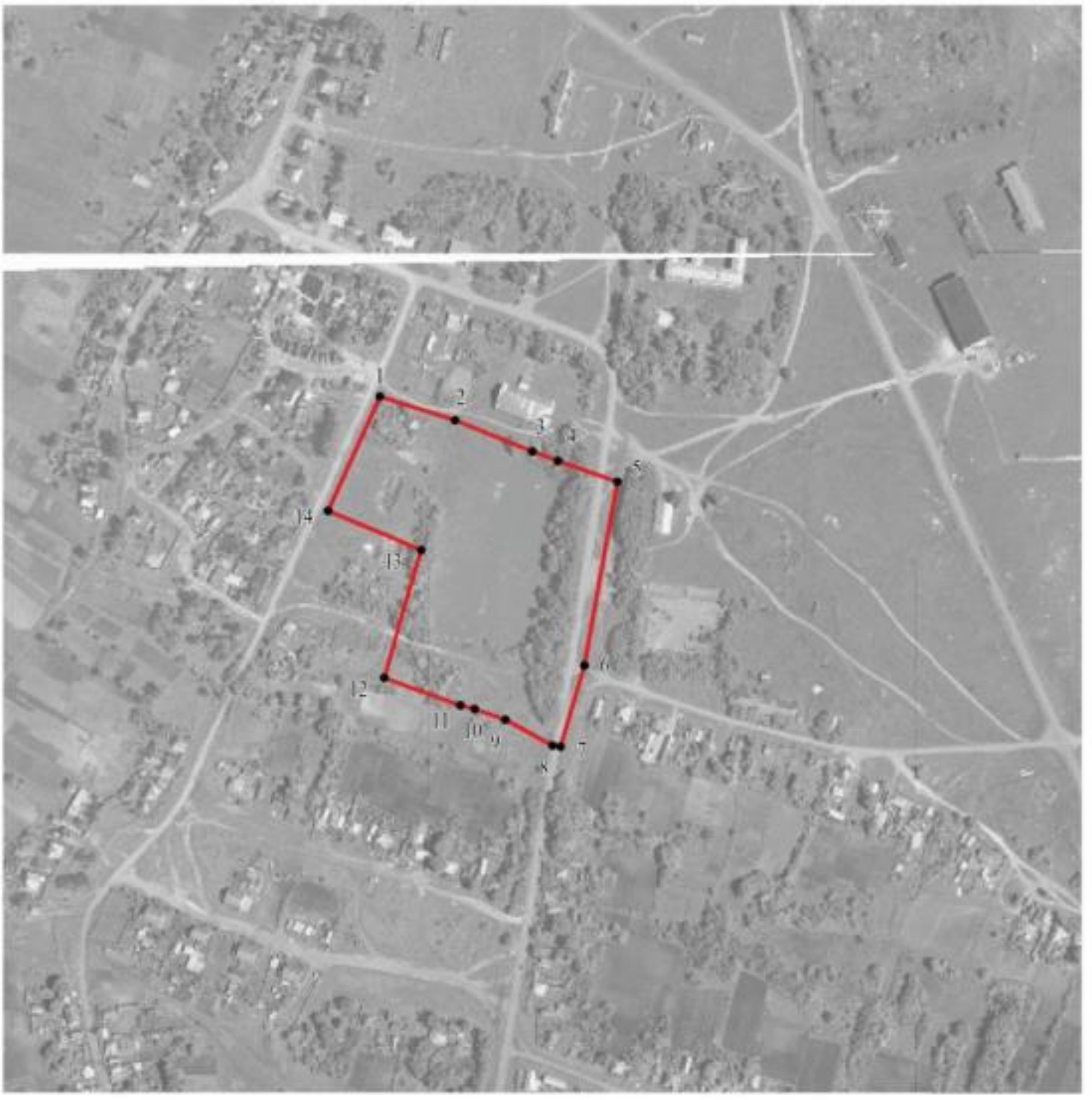

Масштаб 1:5000

Используемые условные знаки и обозначения:

границы территориальной зоны

• 1 характерная точка границ территориальной зоны

Заместитель руководителя БУВО «Нормативно-проектный центр»

Подпись _____ А.В. Ромашов Дата « 02 » декабря 2020 г.

Место для оттиска печати (при наличии) лица, составившего описание местоположения границ объекта

ОПИСАНИЕ МЕСТОПОЛОЖЕНИЯ ГРАНИЦ

Зона ритуальных объектов села Криничное - СН1/1

(наименование объекта, местоположение границ которого описано
(далее - объект)

Раздел 1

Сведения об объекте		
№ п/п	Характеристики объекта	Описание характеристик
1	2	3
1	Местоположение объекта	Воронежская область, Россошанский муниципальный район, Криничанское сельское поселение, село Криничное
2	Площадь объекта ± величина погрешности определения площади (Р ± Дельта Р)	21292+/-2554 м²
3	Иные характеристики объекта	-

Раздел 2

Сведения о местоположении границ объекта					
1. Система координат: МСК - 36, зона 1					
2. Сведения о характерных точках границ объекта					
Обозначение характерных точек границ	Координаты, м		Метод определения координат характерной точки	Средняя квадратическая погрешность положения характерной точки (Mt), м	Описание обозначения точки на местности (при наличии)
	X	Y			
1	2	3	4	5	6
1	331014.54	1347872.20	Картометрический	5.00	-
2	331039.65	1347990.54	Картометрический	5.00	-
3	330885.51	1348037.13	Картометрический	5.00	-
4	330843.89	1347887.27	Картометрический	5.00	-
5	330842.97	1347876.37	Аналитический	0.10	-
6	330855.75	1347867.34	Аналитический	0.10	-
7	330871.97	1347851.09	Аналитический	0.10	
8	331000.51	1347849.48	Картометрический	5.00	-
1	331014.54	1347872.20	Картометрический	5.00	-
3. Сведения о характерных точках части (частей) границы объекта					
Обозначение характерных точек части границы	Координаты, м		Метод определения координат характерной точки	Средняя квадратическая погрешность положения характерной точки (Mt), м	Описание обозначения точки на местности (при наличии)
	X	Y			
1	2	3	4	5	6
Часть №					
-	-	-	-	-	-

Раздел 3

Сведения о местоположении измененных (уточненных) границ объекта							
1. Система координат: -							
2. Сведения о характерных точках границ объекта							
Обозначение характерных точек границ	Существующие координаты, м		Измененные (уточненные) координаты, м		Метод определения координат характерной точки	Средняя квадратическая погрешность положения характерной точки (Mt), м	Описание обозначения точки на местности (при наличии)
	X	Y	X	Y			
1	2	3	4	5	6	7	8
-	-	-	-	-	-	-	-
3.Сведения о характерных точках части (частей) границы объекта							
Часть №							
-	-	-	-	-	-	-	-

Раздел 4

План границ объекта

Масштаб 1:5000

Используемые условные знаки и обозначения:

границы территориальной зоны

• 1 характерная точка границ территориальной зоны

Заместитель руководителя БУВО «Нормативно-проектный центр»

Подпись _____ А.В. Ромашов Дата « 02 » декабря 2020 г.

Место для оттиска печати (при наличии) лица, составившего описание местоположения границ объекта

Приложение № 2
к правилам землепользования и застройки
Криничанского сельского поселения
Россошанского муниципального района
Воронежской области

СВЕДЕНИЯ О ГРАНИЦАХ ТЕРРИТОРИАЛЬНЫХ ЗОН, СОДЕРЖАЩИЕ ГРАФИЧЕСКОЕ ОПИСАНИЕ МЕСТОПОЛОЖЕНИЯ ГРАНИЦ ТЕРРИТОРИАЛЬНЫХ ЗОН, ПЕРЕЧЕНЬ КООРДИНАТ ХАРАКТЕРНЫХ ТОЧЕК ГРАНИЦ ТЕРРИТОРИАЛЬНЫХ ЗОН ХУТОРА АТАМАНОВКА

ОПИСАНИЕ МЕСТОПОЛОЖЕНИЯ ГРАНИЦ

Зона застройки индивидуальными жилыми домами хутора Атамановка - Ж1/2

(наименование объекта, местоположение границ которого описано
(далее - объект)

Раздел 1

Сведения об объекте		
№ п/п	Характеристики объекта	Описание характеристик
1	2	3
1	Местоположение объекта	Воронежская область, Россошанский муниципальный район, Криничанское сельское поселение, хутор Атамановка
2	Площадь объекта ± величина погрешности определения площади (Р ± Дельта Р)	800534 +/-3132 м²
3	Иные характеристики объекта	-

Раздел 2

Сведения о местоположении границ объекта					
1. Система координат: МСК - 36, зона 1					
2. Сведения о характерных точках границ объекта					
Обозначение характерных точек границ	Координаты, м		Метод определения координат характерной точки	Средняя квадратическая погрешность положения характерной точки (Mt), м	Описание обозначения точки на местности (при наличии)
	X	Y			
1	2	3	4	5	6
1	322020.67	1356309.83	Картометрический	1.00	-
2	321972.45	1356364.83	Картометрический	1.00	-
3	322020.49	1356399.63	Картометрический	1.00	-
4	322029.27	1356418.13	Картометрический	1.00	-
5	321974.33	1356476.64	Картометрический	1.00	-
6	321936.36	1356501.49	Картометрический	1.00	-
7	321889.29	1356511.77	Картометрический	1.00	-
8	321836.91	1356426.40	Картометрический	1.00	-
9	321821.16	1356382.20	Картометрический	1.00	-
10	321830.94	1356346.60	Картометрический	1.00	-
11	321864.77	1356310.67	Картометрический	1.00	-
12	321929.84	1356350.27	Картометрический	1.00	-
13	321963.11	1356321.51	Картометрический	1.00	-
14	321991.70	1356300.13	Картометрический	1.00	-
1	322020.67	1356309.83	Картометрический	1.00	-
15	321979.62	1356008.53	Аналитический	0.10	-
16	321977.30	1356017.80	Картометрический	1.00	-
17	321930.68	1356184.70	Картометрический	1.00	-
18	321904.71	1356165.99	Картометрический	1.00	-
19	321833.07	1356138.35	Картометрический	1.00	-
20	321790.83	1356145.81	Картометрический	1.00	-
21	321778.40	1356112.13	Картометрический	1.00	-
22	321752.84	1356104.07	Картометрический	1.00	-
23	321748.84	1356168.52	Картометрический	1.00	-
24	321716.62	1356167.35	Картометрический	1.00	-
25	321681.30	1356188.72	Картометрический	1.00	-
26	321660.14	1356201.34	Картометрический	1.00	-
27	321655.96	1356243.40	Картометрический	1.00	-
28	321605.96	1356271.11	Картометрический	1.00	-
29	321502.41	1356297.70	Картометрический	1.00	-
30	321425.47	1356305.39	Картометрический	1.00	-
31	321364.61	1356320.08	Картометрический	1.00	-
32	321384.45	1356360.92	Картометрический	1.00	-

1	2	3	4	5	6
33	321481.08	1356504.52	Картометрический	1.00	-
34	321535.11	1356609.60	Картометрический	1.00	-
35	321211.57	1356869.51	Картометрический	1.00	-
36	321249.03	1356928.24	Картометрический	1.00	-
37	321155.37	1357014.56	Картометрический	1.00	-
38	321225.99	1357102.58	Картометрический	1.00	-
39	321087.72	1357305.20	Картометрический	1.00	-
40	321070.19	1357375.45	Картометрический	1.00	-
41	321015.35	1357452.53	Картометрический	1.00	-
42	320994.95	1357556.80	Картометрический	1.00	-
43	320958.22	1357595.02	Картометрический	1.00	-
44	320900.74	1357600.59	Картометрический	1.00	-
45	320824.97	1357603.30	Картометрический	1.00	-
46	320760.85	1357139.41	Картометрический	1.00	-
47	320775.50	1357080.07	Картометрический	1.00	-
48	320893.11	1356957.67	Картометрический	1.00	-
49	320928.82	1356664.96	Картометрический	1.00	-
50	321045.89	1356381.39	Картометрический	1.00	-
51	321042.33	1356361.60	Картометрический	1.00	-
52	320905.33	1356313.21	Картометрический	1.00	-
53	320857.21	1356304.39	Картометрический	1.00	-
54	320699.03	1356045.07	Картометрический	1.00	-
55	320823.03	1355954.56	Картометрический	1.00	-
56	320918.64	1356112.85	Картометрический	1.00	-
57	321001.54	1356189.30	Картометрический	1.00	-
58	321054.41	1356225.58	Картометрический	1.00	-
59	321045.71	1356238.38	Картометрический	1.00	-
60	321056.73	1356248.55	Картометрический	1.00	-
61	321074.79	1356264.55	Картометрический	1.00	-
62	321086.09	1356251.21	Картометрический	1.00	-
63	321082.94	1356247.32	Картометрический	1.00	-
64	321082.64	1356244.51	Картометрический	1.00	-
65	321106.68	1356261.88	Картометрический	1.00	-
66	321117.78	1356175.60	Картометрический	1.00	-
67	321132.99	1356152.62	Картометрический	1.00	-
68	321153.75	1356126.43	Картометрический	1.00	-
69	321167.09	1356112.40	Картометрический	1.00	-
70	321185.06	1356095.58	Картометрический	1.00	-
71	321202.82	1356080.53	Картометрический	1.00	-
72	321226.81	1356063.19	Картометрический	1.00	-
73	321246.27	1356051.82	Картометрический	1.00	-
74	321265.78	1356042.14	Картометрический	1.00	-
75	321288.26	1356033.18	Картометрический	1.00	-
76	321304.86	1356028.81	Картометрический	1.00	-
77	321329.61	1356025.03	Картометрический	1.00	-
78	321363.96	1356022.62	Картометрический	1.00	-
79	321406.22	1356022.27	Картометрический	1.00	-
80	321451.75	1356020.80	Картометрический	1.00	-

1	2	3	4	5	6
81	321491.89	1356019.22	Картометрический	1.00	-
82	321534.71	1356018.13	Картометрический	1.00	-
83	321575.94	1356017.07	Картометрический	1.00	-
84	321615.44	1356016.06	Картометрический	1.00	-
85	321655.79	1356015.03	Картометрический	1.00	-
86	321695.20	1356014.02	Картометрический	1.00	-
87	321779.78	1356012.24	Картометрический	1.00	-
88	321823.05	1356011.32	Картометрический	1.00	-
89	321865.77	1356010.42	Картометрический	1.00	-
90	321911.02	1356009.47	Картометрический	1.00	-
91	321950.00	1356008.93	Картометрический	1.00	-
15	321979.62	1356008.53	Аналитический	0.10	-
92	321558.15	1355995.49	Аналитический	0.10	-
93	321533.41	1355994.94	Аналитический	0.10	-
94	321442.60	1355946.30	Аналитический	0.10	-
95	321438.46	1355881.99	Аналитический	0.10	-
96	321251.98	1355861.10	Аналитический	0.10	-
97	321187.74	1355860.97	Аналитический	0.10	-
98	321185.32	1355936.77	Аналитический	0.10	-
99	321151.10	1355999.67	Аналитический	0.10	-
100	321141.86	1356016.65	Аналитический	0.10	-
101	321125.95	1356106.25	Аналитический	0.10	-
102	321122.79	1356133.00	Аналитический	0.10	-
103	321138.43	1356112.93	Аналитический	0.10	-
104	321152.38	1356097.30	Аналитический	0.10	-
105	321170.46	1356077.80	Аналитический	0.10	-
106	321191.30	1356062.14	Аналитический	0.10	-
107	321214.12	1356046.06	Аналитический	0.10	-
108	321235.07	1356033.35	Аналитический	0.10	-
109	321258.48	1356021.94	Аналитический	0.10	-
110	321280.39	1356013.54	Аналитический	0.10	-
111	321300.96	1356007.42	Картометрический	1.00	-
112	321325.49	1356004.59	Картометрический	1.00	-
113	321360.05	1356002.33	Картометрический	1.00	-
114	321405.96	1356000.52	Картометрический	1.00	-
115	321452.85	1355998.67	Аналитический	0.10	-
116	321494.16	1355997.04	Аналитический	0.10	-
92	321558.15	1355995.49	Аналитический	0.10	-

3. Сведения о характерных точках части (частей) границы объекта					
Обозначение характерных точек части границы	Координаты, м		Метод определения координат характерной точки	Средняя квадратическая погрешность положения характерной точки (Mt), м	Описание обозначения точки на местности (при наличии)
	X	Y			
1	2	3	4	5	6
Часть №					
-	-	-	-	-	-

Раздел 3

Сведения о местоположении измененных (уточненных) границ объекта							
1. Система координат: -							
2. Сведения о характерных точках границ объекта							
Обозначение характерных точек границ	Существующие координаты, м		Измененные (уточненные) координаты, м		Метод определения координат характерной точки	Средняя квадратическая погрешность положения характерной точки (Mt), м	Описание обозначения точки на местности (при наличии)
	X	Y	X	Y			
1	2	3	4	5	6	7	8
-	-	-	-	-	-	-	-
3.Сведения о характерных точках части (частей) границы объекта							
Часть №							
-	-	-	-	-	-	-	-

Раздел 4

План границ объекта

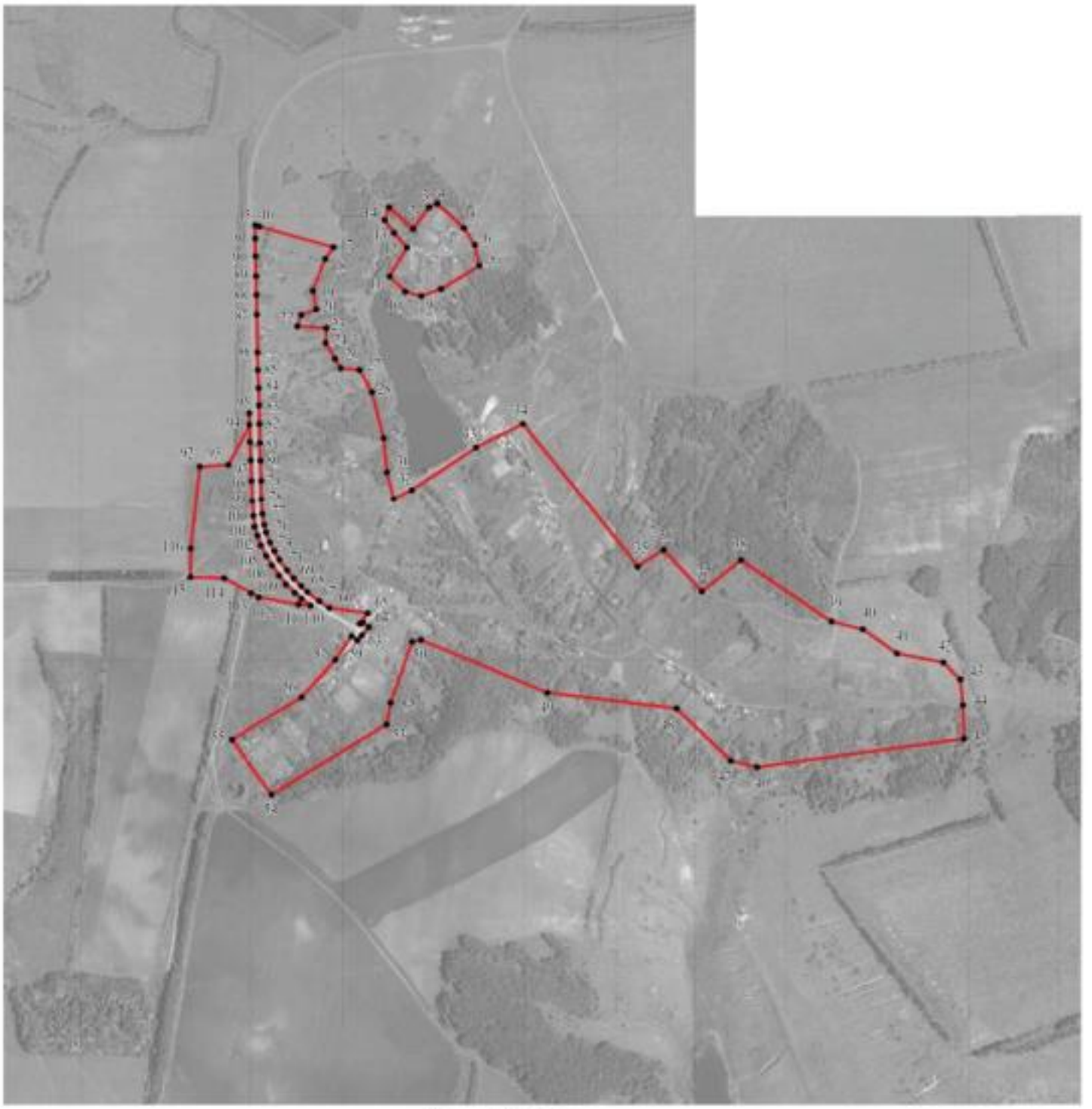

Масштаб 1:10000

Используемые условные знаки и обозначения:

границы территориальной зоны

•1 характерная точка границ территориальной зоны

Заместитель руководителя БУВО «Нормативно-проектный центр»

Подпись А.В. Ромашов Дата « 02 » декабря 2020 г.

Место для оттиска печати (при наличии) лица, составившего описание местоположения границ объекта

ОПИСАНИЕ МЕСТОПОЛОЖЕНИЯ ГРАНИЦ

Зона улиц, дорог, инженерной и транспортной инфраструктуры
хутора Атамановка - ИТ1/2

(наименование объекта, местоположение границ которого описано
(далее объект)

Раздел 1

Сведения об объекте		
№ п/п	Характеристики объекта	Описание характеристик
1	2	3
1	Местоположение объекта	Воронежская область, Россошанский муниципальный район, Криничанское сельское поселение, хутор Атамановка
2	Площадь объекта ± величина погрешности определения площади (Р ± Дельта Р)	20441+/-500 м²
3	Иные характеристики объекта	-

Раздел 2

Сведения о местоположении границ объекта					
1. Система координат: МСК - 36, зона 1					
2. Сведения о характерных точках границ объекта					
Обозначение характерных точек границ	Координаты, м		Метод определения координат характерной точки	Средняя квадратическая погрешность положения характерной точки (Mt), м	Описание обозначения точки на местности (при наличии)
	X	Y			
1	2	3	4	5	6
1	321984.31	1355987.73	Аналитический	0.10	-
2	321979.62	1356008.53	Аналитический	0.10	-
3	321950.00	1356008.93	Аналитический	0.10	-
4	321911.02	1356009.47	Аналитический	0.10	-
5	321865.77	1356010.42	Аналитический	0.10	-
6	321823.05	1356011.32	Аналитический	0.10	-
7	321779.78	1356012.24	Аналитический	0.10	-
8	321736.68	1356013.15	Аналитический	0.10	-
9	321695.20	1356014.02	Аналитический	0.10	-
10	321655.79	1356015.03	Аналитический	0.10	-
11	321615.44	1356016.06	Аналитический	0.10	-
12	321575.94	1356017.07	Аналитический	0.10	-
13	321534.71	1356018.13	Аналитический	0.10	-
14	321491.89	1356019.22	Аналитический	0.10	-
15	321451.75	1356020.80	Аналитический	0.10	-
16	321406.22	1356022.27	Аналитический	0.10	-
17	321363.96	1356022.62	Аналитический	0.10	-
18	321329.61	1356025.03	Аналитический	0.10	-
19	321304.86	1356028.81	Аналитический	0.10	-
20	321288.26	1356033.18	Аналитический	0.10	-
21	321265.78	1356042.14	Аналитический	0.10	-
22	321246.27	1356051.82	Аналитический	0.10	-
23	321226.81	1356063.19	Аналитический	0.10	-
24	321202.82	1356080.53	Аналитический	0.10	-
25	321185.06	1356095.58	Аналитический	0.10	-
26	321167.09	1356112.40	Аналитический	0.10	-
27	321153.75	1356126.43	Аналитический	0.10	-
28	321132.99	1356152.62	Аналитический	0.10	-
29	321117.78	1356175.60	Аналитический	0.10	-
30	321122.79	1356133.00	Аналитический	0.10	-
31	321138.43	1356112.93	Аналитический	0.10	-
32	321152.38	1356097.30	Аналитический	0.10	-
33	321170.46	1356077.80	Аналитический	0.10	-
34	321191.30	1356062.14	Аналитический	0.10	-

1	2	3	4	5	6
35	321214.12	1356046.06	Аналитический	0.10	-
36	321235.07	1356033.35	Аналитический	0.10	-
37	321258.48	1356021.94	Аналитический	0.10	-
38	321280.39	1356013.54	Аналитический	0.10	-
39	321300.96	1356007.42	Аналитический	0.10	-
40	321325.49	1356004.59	Аналитический	0.10	-
41	321360.05	1356002.33	Аналитический	0.10	-
42	321405.96	1356000.52	Аналитический	0.10	-
43	321452.85	1355998.67	Аналитический	0.10	-
44	321494.16	1355997.04	Аналитический	0.10	-
45	321533.41	1355994.94	Аналитический	0.10	-
46	321558.15	1355995.49	Аналитический	0.10	-
47	321574.60	1355995.09	Аналитический	0.10	-
48	321614.91	1355994.11	Аналитический	0.10	-
49	321655.42	1355993.13	Аналитический	0.10	-
50	321694.11	1355992.19	Аналитический	0.10	-
51	321736.45	1355991.32	Аналитический	0.10	-
52	321779.36	1355990.44	Аналитический	0.10	-
53	321822.29	1355989.57	Аналитический	0.10	-
54	321865.12	1355988.69	Аналитический	0.10	-
55	321911.14	1355987.75	Аналитический	0.10	-
56	321950.09	1355987.74	Аналитический	0.10	
1	321984.31	1355987.73	Аналитический	0.10	-
57	321086.09	1356251.21	Аналитический	0.10	-
58	321074.79	1356264.55	Аналитический	0.10	-
59	321056.73	1356248.55	Аналитический	0.10	-
60	321045.71	1356238.38	Аналитический	0.10	-
61	321054.41	1356225.58	Аналитический	0.10	-
62	321056.70	1356226.85	Аналитический	0.10	-
63	321082.64	1356244.51	Аналитический	0.10	-
64	321082.94	1356247.32	Аналитический	0.10	-
57	321086.09	1356251.21	Аналитический	0.10	-

3. Сведения о характерных точках части (частей) границы объекта					
Обозначение характерных точек части границы	Координаты, м		Метод определения координат характерной точки	Средняя квадратическая погрешность положения характерной точки (Mt), м	Описание обозначения точки на местности (при наличии)
	X	Y			
1	2	3	4	5	6
Часть №					
-	-	-	-	-	-

Раздел 3

Сведения о местоположении измененных (уточненных) границ объекта							
1. Система координат: -							
2. Сведения о характерных точках границ объекта							
Обозначение характерных точек границ	Существующие координаты, м		Измененные (уточненные) координаты, м		Метод определения координат характерной точки	Средняя квадратическая погрешность положения характерной точки (Mt), м	Описание обозначения точки на местности (при наличии)
	X	Y	X	Y			
1	2	3	4	5	6	7	8
-	-	-	-	-	-	-	-
3.Сведения о характерных точках части (частей) границы объекта							
Часть №							
-	-	-	-	-	-	-	-

Раздел 4

План границ объекта

Масштаб 1:10000

Используемые условные знаки и обозначения:

границы территориальной зоны

•1 характерная точка границ территориальной зоны

Заместитель руководителя БУВО «Нормативно-проектный центр»

Подпись _____ А.В. Ромашов Дата « 02 » декабря 2020 г.

Место для оттиска печати (при наличии) лица, составившего описание местоположения границ объекта

ОПИСАНИЕ МЕСТОПОЛОЖЕНИЯ ГРАНИЦ

Зона сельскохозяйственного использования в границах населенного пункта хутора Атамановка - СХ1/2

(наименование объекта, местоположение границ которого описано (далее - объект)

Раздел 1

Сведения об объекте		
№ п/п	Характеристики объекта	Описание характеристик
1	2	3
1	Местоположение объекта	Воронежская область, Россошанский муниципальный район, Криничное сельское поселение, хутор Атамановка
2	Площадь объекта ± величина погрешности определения площади (Р ± Дельта Р)	221164+/-1646 м²
3	Иные характеристики объекта	-

Раздел 2

Сведения о местоположении границ объекта					
1. Система координат: МСК - 36, зона 1					
2. Сведения о характерных точках границ объекта					
Обозначение характерных точек границ	Координаты, м		Метод определения координат характерной точки	Средняя квадратическая погрешность положения характерной точки (Mt), м	Описание обозначения точки на местности (при наличии)
	X	Y			
1	2	3	4	5	6
1	321800.79	1356239.91	Картометрический	1.00	-
2	321813.75	1356248.71	Картометрический	1.00	-
3	321835.62	1356282.60	Картометрический	1.00	-
4	321836.12	1356292.83	Картометрический	1.00	-
5	321780.62	1356336.21	Картометрический	1.00	-
6	321767.42	1356378.71	Картометрический	1.00	-
7	321756.20	1356393.20	Картометрический	1.00	-
8	321741.63	1356404.52	Картометрический	1.00	-
9	321731.88	1356403.29	Картометрический	1.00	-
10	321694.96	1356379.85	Картометрический	1.00	-
11	321625.44	1356405.08	Картометрический	1.00	-
12	321534.62	1356477.44	Картометрический	1.00	-
13	321481.08	1356504.52	Картометрический	1.00	-
14	321384.45	1356360.92	Картометрический	1.00	-
15	321434.00	1356346.92	Картометрический	1.00	-
16	321539.20	1356339.26	Картометрический	1.00	-
17	321546.80	1356317.99	Картометрический	1.00	-
18	321562.11	1356316.82	Картометрический	1.00	-
19	321581.83	1356323.41	Картометрический	1.00	-
20	321650.86	1356298.39	Картометрический	1.00	
21	321779.72	1356245.85	Картометрический	1.00	-
1	321800.79	1356239.91	Картометрический	1.00	-
22	321836.91	1356426.40	Картометрический	1.00	-
23	321889.29	1356511.77	Картометрический	1.00	-
24	321877.23	1356571.53	Картометрический	1.00	-
25	321918.36	1356609.55	Картометрический	1.00	-
26	321916.56	1356633.10	Картометрический	1.00	-
27	321866.53	1356621.64	Картометрический	1.00	-
28	321790.58	1356686.20	Картометрический	1.00	-
29	321842.72	1356799.62	Картометрический	1.00	-
30	321708.35	1356849.55	Картометрический	1.00	-
31	321589.66	1356825.40	Картометрический	1.00	-
32	321602.06	1356949.29	Картометрический	1.00	-

1	2	3	4	5	6
33	321500.80	1356925.88	Картометрический	1.00	-
34	321469.72	1356961.60	Картометрический	1.00	-
35	321375.08	1357004.54	Картометрический	1.00	-
36	321249.03	1356928.24	Картометрический	1.00	-
37	321211.57	1356869.51	Картометрический	1.00	-
38	321535.11	1356609.60	Картометрический	1.00	-
39	321596.09	1356560.61	Картометрический	1.00	-
40	321663.48	1356522.84	Картометрический	1.00	-
41	321723.11	1356489.42	Картометрический	1.00	-
42	321783.84	1356455.98	Картометрический	1.00	-
43	321808.79	1356442.07	Картометрический	1.00	-
22	321836.91	1356426.40	Картометрический	1.00	-
44	321406.89	1356880.76	Картометрический	1.00	-
45	321444.29	1356945.51	Картометрический	1.00	-
46	321374.45	1356988.51	Картометрический	1.00	-
47	321335.44	1356919.94	Картометрический	1.00	-
44	321406.89	1356880.76	Картометрический	1.00	-

3. Сведения о характерных точках части (частей) границы объекта

Обозначение характерных точек части границы	Координаты, м		Метод определения координат характерной точки	Средняя квадратическая погрешность положения характерной точки (Mt), м	Описание обозначения точки на местности (при наличии)
	X	Y			
1	2	3	4	5	6
Часть №					
-	-	-	-	-	-

Раздел 3

Сведения о местоположении измененных (уточненных) границ объекта							
1. Система координат: -							
2. Сведения о характерных точках границ объекта							
Обозначение характерных точек границ	Существующие координаты, м		Измененные (уточненные) координаты, м		Метод определения координат характерной точки	Средняя квадратическая погрешность положения характерной точки (Mt), м	Описание обозначения точки на местности (при наличии)
	X	Y	X	Y			
1	2	3	4	5	6	7	8
-	-	-	-	-	-	-	-
3.Сведения о характерных точках части (частей) границы объекта							
Часть №							
-	-	-	-	-	-	-	-

Раздел 4

План границ объекта

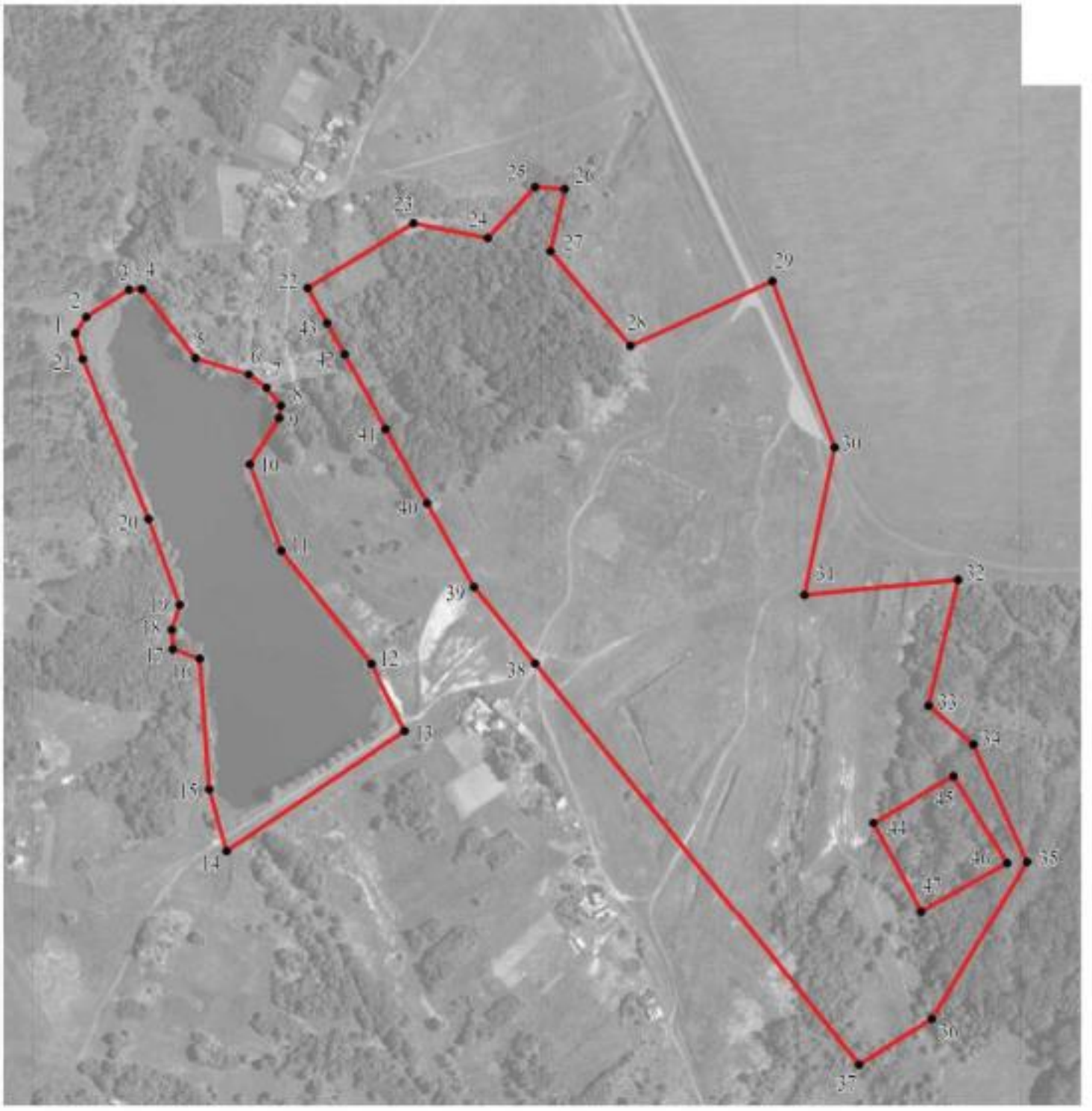

Масштаб 1:5000

Используемые условные знаки и обозначения:

границы территориальной зоны

• 1 характерная точка границ территориальной зоны

Заместитель руководителя БУВО «Нормативно-проектный центр»

Подпись _____ А.В. Ромашов Дата « 02 » декабря 2020 г.

Место для оттиска печати (при наличии) лица, составившего описание местоположения границ объекта

ОПИСАНИЕ МЕСТОПОЛОЖЕНИЯ ГРАНИЦ

Зона рекреационного назначения - объектов отдыха хутора Атамановка - Р1/2

(наименование объекта, местоположение границ которого описано
(далее - объект)

Раздел 1

Сведения об объекте		
№ п/п	Характеристики объекта	Описание характеристик
1	2	3
1	Местоположение объекта	Воронежская область, Россошанский муниципальный район, Криничанское сельское поселение, хутор Атамановка
2	Площадь объекта ± величина погрешности определения площади (Р ± Дельта Р)	87580 +/-1036 м²
3	Иные характеристики объекта	-

Раздел 2

Сведения о местоположении границ объекта					
1. Система координат: МСК - 36, зона 1					
2. Сведения о характерных точках границ объекта					
Обозначение характерных точек границ	Координаты, м		Метод определения координат характерной точки	Средняя квадратическая погрешность положения характерной точки (Mt), м	Описание обозначения точки на местности (при наличии)
	X	Y			
1	2	3	4	5	6
1	321930.68	1356184.70	Картометрический	1.00	-
2	321910.24	1356257.72	Картометрический	1.00	-
3	321963.11	1356321.51	Картометрический	1.00	-
4	321929.84	1356350.27	Картометрический	1.00	-
5	321864.77	1356310.67	Картометрический	1.00	-
6	321830.94	1356346.60	Картометрический	1.00	-
7	321821.16	1356382.20	Картометрический	1.00	-
8	321836.91	1356426.40	Картометрический	1.00	-
9	321808.79	1356442.07	Картометрический	1.00	-
10	321783.84	1356455.98	Картометрический	1.00	-
11	321723.11	1356489.42	Картометрический	1.00	-
12	321663.48	1356522.84	Картометрический	1.00	-
13	321596.09	1356560.61	Картометрический	1.00	-
14	321535.11	1356609.60	Картометрический	1.00	-
15	321481.08	1356504.52	Картометрический	1.00	-
16	321534.62	1356477.44	Картометрический	1.00	-
17	321625.44	1356405.08	Картометрический	1.00	-
18	321632.91	1356402.37	Картометрический	1.00	-
19	321694.96	1356379.85	Картометрический	1.00	-
20	321731.88	1356403.29	Картометрический	1.00	-
21	321741.63	1356404.52	Картометрический	1.00	-
22	321756.20	1356393.20	Картометрический	1.00	-
23	321767.42	1356378.71	Картометрический	1.00	-
24	321780.62	1356336.21	Картометрический	1.00	-
25	321836.12	1356292.83	Картометрический	1.00	-
26	321835.62	1356282.60	Картометрический	1.00	-
27	321813.75	1356248.71	Картометрический	1.00	-
28	321800.79	1356239.91	Картометрический	1.00	-
29	321779.72	1356245.85	Картометрический	1.00	-
30	321650.86	1356298.39	Картометрический	1.00	-
31	321581.83	1356323.41	Картометрический	1.00	-
32	321562.11	1356316.82	Картометрический	1.00	-
33	321546.80	1356317.99	Картометрический	1.00	-
34	321539.20	1356339.26	Картометрический	1.00	-

1	2	3	4	5	6
35	321434.00	1356346.92	Картометрический	1.00	-
36	321384.45	1356360.92	Картометрический	1.00	-
37	321364.61	1356320.08	Картометрический	1.00	-
38	321425.47	1356305.39	Картометрический	1.00	-
39	321502.41	1356297.70	Картометрический	1.00	-
40	321605.96	1356271.11	Картометрический	1.00	-
41	321655.96	1356243.40	Картометрический	1.00	-
42	321660.14	1356201.34	Картометрический	1.00	-
43	321681.30	1356188.72	Картометрический	1.00	-
44	321716.62	1356167.35	Картометрический	1.00	-
45	321748.84	1356168.52	Картометрический	1.00	-
46	321752.84	1356104.07	Картометрический	1.00	-
47	321778.40	1356112.13	Картометрический	1.00	-
48	321790.83	1356145.81	Картометрический	1.00	-
49	321833.07	1356138.35	Картометрический	1.00	-
50	321904.71	1356165.99	Картометрический	1.00	-
1	321930.68	1356184.70	Картометрический	1.00	-

3. Сведения о характерных точках части (частей) границы объекта

Обозначение характерных точек части границы	Координаты, м		Метод определения координат характерной точки	Средняя квадратическая погрешность положения характерной точки (Mt), м	Описание обозначения точки на местности (при наличии)
	X	Y			
1	2	3	4	5	6
Часть №					
-	-	-	-	-	-

Раздел 3

Сведения о местоположении измененных (уточненных) границ объекта							
1. Система координат: -							
2. Сведения о характерных точках границ объекта							
Обозначение характерных точек границ	Существующие координаты, м		Измененные (уточненные) координаты, м		Метод определения координат характерной точки	Средняя квадратическая погрешность положения характерной точки (Mt), м	Описание обозначения точки на местности (при наличии)
	X	Y	X	Y			
1	2	3	4	5	6	7	8
-	-	-	-	-	-	-	-
3.Сведения о характерных точках части (частей) границы объекта							
Часть №							
-	-	-	-	-	-	-	-

Раздел 4

План границ объекта

Масштаб 1:5000

Используемые условные знаки и обозначения:

границы территориальной зоны

• 1 характерная точка границ территориальной зоны

Заместитель руководителя БУВО «Нормативно-проектный центр»

Подпись _____ А.В. Ромашов Дата « 02 » декабря 2020 г.

Место для оттиска печати (при наличии) лица, составившего описание местоположения границ объекта

ОПИСАНИЕ МЕСТОПОЛОЖЕНИЯ ГРАНИЦ

Зона ритуальных объектов хутора Атамановка - СН1/2

(наименование объекта, местоположение границ которого описано
(далее - объект)

Раздел 1

Сведения об объекте		
№ п/п	Характеристики объекта	Описание характеристик
1	2	3
1	Местоположение объекта	Воронежская область, Россошанский муниципальный район, Криничанское сельское поселение, хутор Атамановка
2	Площадь объекта ± величина погрешности определения площади (Р ± Дельта Р)	6279+/-277 м²
3	Иные характеристики объекта	-

Раздел 2

Сведения о местоположении границ объекта					
1. Система координат: МСК - 36, зона 1					
2. Сведения о характерных точках границ объекта					
Обозначение характерных точек границ	Координаты, м		Метод определения координат характерной точки	Средняя квадратическая погрешность положения характерной точки (Mt), м	Описание обозначения точки на местности (при наличии)
	X	Y			
1	2	3	4	5	6
1	321406.89	1356880.76	Картометрический	1.00	-
2	321444.29	1356945.51	Картометрический	1.00	-
3	321374.45	1356988.51	Картометрический	1.00	-
4	321335.44	1356919.94	Картометрический	1.00	-
1	321406.89	1356880.76	Картометрический	1.00	-
3. Сведения о характерных точках части (частей) границы объекта					
Обозначение характерных точек части границы	Координаты, м		Метод определения координат характерной точки	Средняя квадратическая погрешность положения характерной точки (Mt), м	Описание обозначения точки на местности (при наличии)
	X	Y			
1	2	3	4	5	6
Часть №					
-	-	-	-	-	-

Раздел 3

Сведения о местоположении измененных (уточненных) границ объекта							
1. Система координат: -							
2. Сведения о характерных точках границ объекта							
Обозначение характерных точек границ	Существующие координаты, м		Измененные (уточненные) координаты, м		Метод определения координат характерной точки	Средняя квадратическая погрешность положения характерной точки (Mt), м	Описание обозначения точки на местности (при наличии)
	X	Y	X	Y			
1	2	3	4	5	6	7	8
-	-	-	-	-	-	-	-
3.Сведения о характерных точках части (частей) границы объекта							
Часть №							
-	-	-	-	-	-	-	-

Раздел 4

План границ объекта



Масштаб 1:2000

Используемые условные знаки и обозначения:

границы территориальной зоны

• 1 характерная точка границ территориальной зоны

Заместитель руководителя БУВО «Нормативно-проектный центр»

Подпись _____ А.В. Ромашов Дата « 02 » декабря 2020 г.

Место для оттиска печати (при наличии) лица, составившего описание местоположения границ объекта

Приложение № 3
к правилам землепользования и застройки
Криничанского сельского поселения
Россошанского муниципального района
Воронежской области

СВЕДЕНИЯ О ГРАНИЦАХ ТЕРРИТОРИАЛЬНЫХ ЗОН, СОДЕРЖАЩИЕ ГРАФИЧЕСКОЕ ОПИСАНИЕ МЕСТОПОЛОЖЕНИЯ ГРАНИЦ ТЕРРИТОРИАЛЬНЫХ ЗОН, ПЕРЕЧЕНЬ КООРДИНАТ ХАРАКТЕРНЫХ ТОЧЕК ГРАНИЦ ТЕРРИТОРИАЛЬНЫХ ЗОН ХУТОРА ГРИГОРЬЕВКА

ОПИСАНИЕ МЕСТОПОЛОЖЕНИЯ ГРАНИЦ

Зона застройки индивидуальными жилыми домами хутора Григорьевка - Ж1/3

(наименование объекта, местоположение границ которого описано
(далее - объект)

Раздел 1

Сведения об объекте		
№ п/п	Характеристики объекта	Описание характеристик
1	2	3
1	Местоположение объекта	Воронежская область, Россошанский муниципальный район, Криничанское сельское поселение, хутор Григорьевка
2	Площадь объекта ± величина погрешности определения площади (Р ± Дельта Р)	1020178 +/-17676 м²
3	Иные характеристики объекта	-

Раздел 2

Сведения о местоположении границ объекта					
1. Система координат: МСК - 36, зона 1					
2. Сведения о характерных точках границ объекта					
Обозначение характерных точек границ	Координаты, м		Метод определения координат характерной точки	Средняя квадратическая погрешность положения характерной точки (Mt), м	Описание обозначения точки на местности (при наличии)
	X	Y			
1	2	3	4	5	6
1	332662.43	1346561.79	Картометрический	5.00	-
2	332723.53	1346753.05	Аналитический	0.10	-
3	332716.27	1346808.95	Аналитический	0.10	-
4	332704.89	1346834.68	Аналитический	0.10	-
5	332689.04	1346847.65	Аналитический	0.10	-
6	332665.63	1346854.07	Аналитический	0.10	-
7	332613.36	1346852.68	Аналитический	0.10	-
8	332550.28	1346837.40	Аналитический	0.10	-
9	332508.39	1346580.40	Картометрический	5.00	-
1	332662.43	1346561.79	Картометрический	5.00	-
10	333096.02	1347151.69	Картометрический	5.00	-
11	333088.71	1347239.65	Картометрический	5.00	-
12	333082.91	1347316.21	Картометрический	5.00	-
13	333060.02	1347374.08	Картометрический	5.00	-
14	332946.71	1347353.32	Картометрический	5.00	-
15	332668.68	1347249.66	Картометрический	5.00	-
16	332559.16	1347194.95	Картометрический	5.00	-
17	332525.12	1347171.61	Картометрический	5.00	-
18	332539.64	1347118.92	Картометрический	5.00	-
19	332465.09	1347094.33	Картометрический	5.00	-
20	332454.54	1346972.68	Картометрический	5.00	-
21	332375.29	1346983.71	Картометрический	5.00	-
22	332213.70	1346961.57	Картометрический	5.00	-
23	332169.51	1346936.64	Картометрический	5.00	-
24	332130.82	1346945.55	Картометрический	5.00	-
25	332045.63	1346880.40	Картометрический	5.00	-
26	331989.98	1346882.71	Картометрический	5.00	-
27	331927.09	1346846.14	Картометрический	5.00	-
28	331867.89	1346834.94	Картометрический	5.00	-
29	331770.04	1346836.03	Картометрический	5.00	-
30	331710.28	1346846.86	Картометрический	5.00	-
31	331690.52	1346886.06	Картометрический	5.00	-
32	331686.00	1346928.46	Картометрический	5.00	-

1	2	3	4	5	6
33	331735.78	1346995.69	Картометрический	5.00	-
34	331723.69	1347107.68	Картометрический	5.00	-
35	331496.49	1347154.27	Картометрический	5.00	-
36	331498.93	1347213.55	Картометрический	5.00	-
37	331394.03	1347190.99	Картометрический	5.00	-
38	331328.52	1347202.32	Картометрический	5.00	-
39	331220.39	1347167.66	Аналитический	0.10	-
40	331255.77	1347074.04	Аналитический	0.10	-
41	331292.90	1346976.56	Аналитический	0.10	-
42	331332.48	1346872.44	Аналитический	0.10	-
43	331342.49	1346846.08	Аналитический	0.10	-
44	331358.61	1346818.92	Аналитический	0.10	-
45	331369.46	1346808.60	Аналитический	0.10	-
46	331397.35	1346795.13	Аналитический	0.10	-
47	331479.92	1346770.77	Аналитический	0.10	-
48	331559.36	1346747.33	Аналитический	0.10	-
49	331639.30	1346723.74	Аналитический	0.10	-
50	331672.93	1346716.64	Аналитический	0.10	-
51	331706.56	1346711.29	Аналитический	0.10	-
52	331737.30	1346709.00	Аналитический	0.10	-
53	331766.09	1346707.60	Аналитический	0.10	-
54	331812.12	1346709.11	Аналитический	0.10	-
55	331859.84	1346716.60	Аналитический	0.10	-
56	331902.26	1346724.11	Аналитический	0.10	-
57	331952.09	1346733.43	Аналитический	0.10	-
58	332012.70	1346746.93	Аналитический	0.10	-
59	332045.16	1346753.55	Аналитический	0.10	-
60	332120.60	1346770.94	Аналитический	0.10	-
61	332278.09	1346807.25	Аналитический	0.10	-
62	332458.41	1346845.80	Аналитический	0.10	-
63	332537.58	1346865.14	Аналитический	0.10	-
64	332574.87	1346872.86	Аналитический	0.10	-
65	332613.30	1346880.65	Аналитический	0.10	-
66	332641.73	1346881.99	Аналитический	0.10	-
67	332668.10	1346877.56	Аналитический	0.10	-
68	332693.90	1346870.57	Аналитический	0.10	-
69	332712.06	1346876.37	Картометрический	5.00	-
70	332676.06	1346964.88	Картометрический	5.00	-
71	332635.32	1347059.21	Картометрический	5.00	-
72	332648.70	1347068.20	Картометрический	5.00	-
73	332663.76	1347078.24	Картометрический	5.00	-
74	332796.28	1347127.92	Картометрический	5.00	-
75	332818.08	1347133.57	Картометрический	5.00	-
76	333025.19	1347156.79	Картометрический	5.00	-
77	333050.52	1347150.49	Картометрический	5.00	-
10	333096.02	1347151.69	Картометрический	5.00	-
78	331322.72	1346813.46	Аналитический	0.10	-

1	2	3	4	5	6
79	331323.78	1346824.72	Аналитический	0.10	-
80	331317.43	1346841.23	Аналитический	0.10	-
81	331312.43	1346855.88	Аналитический	0.10	-
82	331301.70	1346882.42	Аналитический	0.10	-
83	331267.12	1346967.95	Аналитический	0.10	-
84	331253.05	1347002.74	Аналитический	0.10	-
85	331230.20	1347067.60	Аналитический	0.10	-
86	331198.25	1347152.89	Аналитический	0.10	-
87	331202.80	1347164.59	Аналитический	0.10	-
88	331188.43	1347160.89	Картометрический	5.00	-
89	331163.66	1347130.39	Картометрический	5.00	-
90	330549.76	1346943.67	Картометрический	5.00	-
91	330192.64	1346747.68	Картометрический	5.00	-
92	330015.20	1346686.09	Картометрический	5.00	-
93	329765.37	1346500.87	Картометрический	5.00	-
94	329887.32	1346287.54	Картометрический	5.00	-
95	330128.58	1346471.35	Картометрический	5.00	-
96	330157.88	1346411.39	Аналитический	0.10	-
97	330159.86	1346411.78	Аналитический	0.10	-
98	330177.57	1346416.38	Аналитический	0.10	-
99	330186.82	1346411.02	Аналитический	0.10	-
100	330217.09	1346421.73	Аналитический	0.10	-
101	330243.81	1346430.52	Аналитический	0.10	-
102	330285.09	1346446.17	Аналитический	0.10	-
103	330334.97	1346464.44	Аналитический	0.10	-
104	330382.57	1346480.11	Аналитический	0.10	-
105	330430.17	1346495.78	Аналитический	0.10	-
106	330477.77	1346511.45	Аналитический	0.10	-
107	330525.37	1346527.13	Аналитический	0.10	-
108	330570.48	1346541.94	Аналитический	0.10	-
109	330615.59	1346556.75	Аналитический	0.10	-
110	330660.70	1346571.57	Аналитический	0.10	-
111	330705.81	1346586.38	Аналитический	0.10	-
112	330716.79	1346592.32	Аналитический	0.10	-
113	330722.27	1346600.51	Аналитический	0.10	-
114	330739.57	1346603.62	Аналитический	0.10	-
115	330742.61	1346596.97	Аналитический	0.10	-
116	330759.67	1346601.09	Аналитический	0.10	-
117	330789.26	1346607.85	Аналитический	0.10	-
118	330813.35	1346612.12	Аналитический	0.10	-
119	330867.91	1346620.78	Аналитический	0.10	-
120	330892.65	1346623.88	Аналитический	0.10	-
121	330935.10	1346629.72	Аналитический	0.10	-
122	330976.66	1346635.44	Аналитический	0.10	-
123	331016.36	1346640.90	Аналитический	0.10	-
124	331060.00	1346646.90	Аналитический	0.10	-
125	331099.07	1346652.28	Аналитический	0.10	-
126	331131.16	1346658.82	Аналитический	0.10	-

1	2	3	4	5	6
127	331158.91	1346664.29	Аналитический	0.10	-
128	331176.25	1346669.13	Аналитический	0.10	-
129	331195.76	1346677.25	Аналитический	0.10	-
130	331219.74	1346689.80	Аналитический	0.10	
131	331235.56	1346699.23	Аналитический	0.10	-
132	331251.40	1346711.13	Аналитический	0.10	-
133	331281.02	1346740.12	Аналитический	0.10	-
134	331306.04	1346773.99	Аналитический	0.10	-
135	331313.88	1346798.10	Аналитический	0.10	-
136	331313.86	1346810.98	Аналитический	0.10	-
78	331322.72	1346813.46	Аналитический	0.10	-

3. Сведения о характерных точках части (частей) границы объекта

Обозначение характерных точек части границы	Координаты, м		Метод определения координат характерной точки	Средняя квадратическая погрешность положения характерной точки (Mt), м	Описание обозначения точки на местности (при наличии)
	X	Y			
1	2	3	4	5	6
Часть №					
-	-	-	-	-	-

Раздел 3

Сведения о местоположении измененных (уточненных) границ объекта							
1. Система координат: -							
2. Сведения о характерных точках границ объекта							
Обозначение характерных точек границ	Существующие координаты, м		Измененные (уточненные) координаты, м		Метод определения координат характерной точки	Средняя квадратическая погрешность положения характерной точки (Mt), м	Описание обозначения точки на местности (при наличии)
	X	Y	X	Y			
1	2	3	4	5	6	7	8
-	-	-	-	-	-	-	-
3.Сведения о характерных точках части (частей) границы объекта							
Часть №							
-	-	-	-	-	-	-	-

Раздел 4

План границ объекта

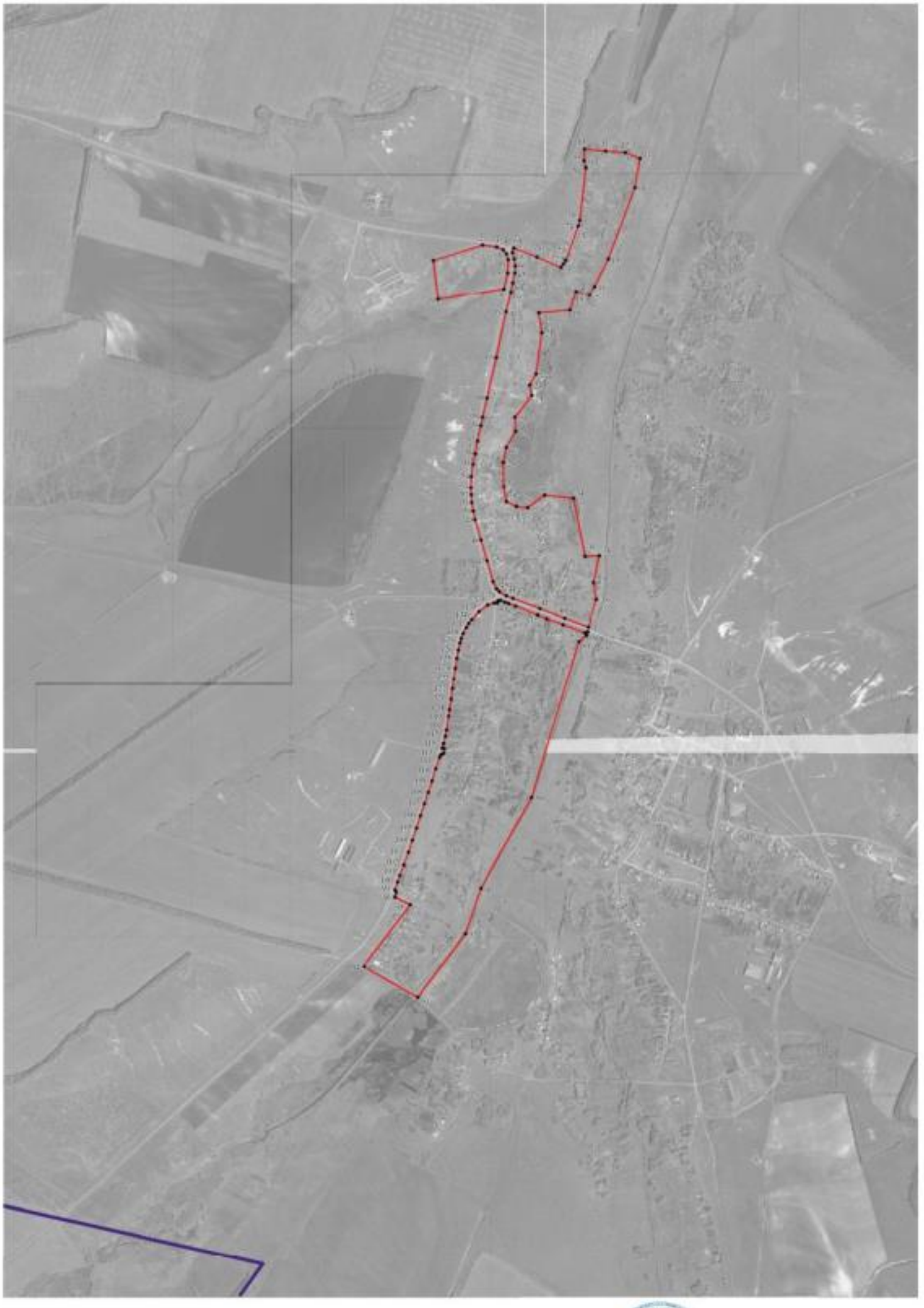

Используемые условные знаки и обозначения:

- границы территориальной зоны
- границы муниципального образования
- характерная точка границ территориальной зоны

Масштаб 1:10000

Заместитель руководителя БУВО «Нормативно-проектный центр»

Подпись _____ А.Н. Романов Дата «02» декабря 2020 г.

Место для оттиска печати (при наличии) лица, составившего описание местоположения границ объекта

ОПИСАНИЕ МЕСТОПОЛОЖЕНИЯ ГРАНИЦ

Зона улиц, дорог, инженерной и транспортной инфраструктуры
хутора Григорьевка - ИТ1/3

(наименование объекта, местоположение границ которого описано
(далее объект)

Раздел 1

Сведения об объекте		
№ п/п	Характеристики объекта	Описание характеристик
1	2	3
1	Местоположение объекта	Воронежская область, Россошанский муниципальный район, Криничанское сельское поселение, хутор Григорьевка
2	Площадь объекта ± величина погрешности определения площади (Р ± Дельта Р)	88509+/-5206 м²
3	Иные характеристики объекта	-

Раздел 2

Сведения о местоположении границ объекта					
1. Система координат: МСК - 36, зона 1					
2. Сведения о характерных точках границ объекта					
Обозначение характерных точек границ	Координаты, м		Метод определения координат характерной точки	Средняя квадратическая погрешность положения характерной точки (Mt), м	Описание обозначения точки на местности (при наличии)
	X	Y			
1	2	3	4	5	6
1	332820.72	1346278.19	Аналитический	0.10	-
2	332808.40	1346322.67	Аналитический	0.10	-
3	332796.20	1346366.57	Аналитический	0.10	-
4	332792.89	1346386.22	Аналитический	0.10	-
5	332790.41	1346406.84	Аналитический	0.10	-
6	332739.59	1346797.25	Аналитический	0.10	-
7	332728.41	1346837.13	Аналитический	0.10	-
8	332724.47	1346850.40	Аналитический	0.10	-
9	332722.98	1346855.76	Аналитический	0.10	-
10	332712.06	1346876.37	Аналитический	0.10	-
11	332693.90	1346870.57	Аналитический	0.10	-
12	332668.10	1346877.56	Аналитический	0.10	-
13	332641.73	1346881.99	Аналитический	0.10	-
14	332613.30	1346880.65	Аналитический	0.10	-
15	332574.87	1346872.86	Аналитический	0.10	-
16	332537.58	1346865.14	Аналитический	0.10	-
17	332458.41	1346845.80	Аналитический	0.10	-
18	332278.09	1346807.25	Аналитический	0.10	-
19	332120.60	1346770.94	Аналитический	0.10	-
20	332045.16	1346753.55	Аналитический	0.10	-
21	332012.70	1346746.93	Аналитический	0.10	-
22	331952.09	1346733.43	Аналитический	0.10	-
23	331902.26	1346724.11	Аналитический	0.10	-
24	331859.84	1346716.60	Аналитический	0.10	-
25	331812.12	1346709.11	Аналитический	0.10	-
26	331766.09	1346707.60	Аналитический	0.10	-
27	331737.30	1346709.00	Аналитический	0.10	-
28	331706.56	1346711.29	Аналитический	0.10	-
29	331672.93	1346716.64	Аналитический	0.10	-
30	331639.30	1346723.74	Аналитический	0.10	-
31	331559.36	1346747.33	Аналитический	0.10	-
32	331479.92	1346770.77	Аналитический	0.10	-
33	331397.35	1346795.13	Аналитический	0.10	-
34	331369.46	1346808.60	Аналитический	0.10	-

1	2	3	4	5	6
35	331358.61	1346818.92	Аналитический	0.10	-
36	331342.49	1346846.08	Аналитический	0.10	-
37	331332.48	1346872.44	Аналитический	0.10	-
38	331292.90	1346976.56	Аналитический	0.10	-
39	331255.77	1347074.04	Аналитический	0.10	-
40	331220.39	1347167.66	Аналитический	0.10	-
41	331214.02	1347167.26	Аналитический	0.10	-
42	331202.80	1347164.59	Аналитический	0.10	-
43	331198.25	1347152.89	Аналитический	0.10	-
44	331230.20	1347067.60	Аналитический	0.10	-
45	331253.05	1347002.74	Аналитический	0.10	-
46	331267.12	1346967.95	Аналитический	0.10	-
47	331301.70	1346882.42	Аналитический	0.10	-
48	331312.43	1346855.88	Аналитический	0.10	-
49	331317.43	1346841.23	Аналитический	0.10	-
50	331323.78	1346824.72	Аналитический	0.10	-
51	331322.72	1346813.46	Аналитический	0.10	-
52	331313.86	1346810.98	Аналитический	0.10	-
53	331313.88	1346798.10	Аналитический	0.10	-
54	331306.04	1346773.99	Аналитический	0.10	-
55	331281.02	1346740.12	Аналитический	0.10	-
56	331251.40	1346711.13	Аналитический	0.10	
57	331235.56	1346699.23	Аналитический	0.10	-
58	331219.74	1346689.80	Аналитический	0.10	-
59	331195.76	1346677.25	Аналитический	0.10	-
60	331176.25	1346669.13	Аналитический	0.10	-
61	331158.91	1346664.29	Аналитический	0.10	-
62	331131.16	1346658.82	Аналитический	0.10	-
63	331099.07	1346652.28	Аналитический	0.10	-
64	331060.00	1346646.90	Аналитический	0.10	-
65	331016.36	1346640.90	Аналитический	0.10	-
66	330976.66	1346635.44	Аналитический	0.10	-
67	330935.10	1346629.72	Аналитический	0.10	-
68	330892.65	1346623.88	Аналитический	0.10	-
69	330867.91	1346620.78	Аналитический	0.10	-
70	330813.35	1346612.12	Аналитический	0.10	-
71	330789.26	1346607.85	Аналитический	0.10	-
72	330759.67	1346601.09	Аналитический	0.10	-
73	330742.61	1346596.97	Аналитический	0.10	-
74	330739.57	1346603.62	Аналитический	0.10	-
75	330722.27	1346600.51	Аналитический	0.10	-
76	330716.79	1346592.32	Аналитический	0.10	-
77	330705.81	1346586.38	Аналитический	0.10	-
78	330660.70	1346571.57	Аналитический	0.10	-
79	330615.59	1346556.75	Аналитический	0.10	-
80	330570.48	1346541.94	Аналитический	0.10	-
81	330525.37	1346527.13	Аналитический	0.10	-
82	330477.77	1346511.45	Аналитический	0.10	-

1	2	3	4	5	6
83	330430.17	1346495.78	Аналитический	0.10	-
84	330382.57	1346480.11	Аналитический	0.10	-
85	330334.97	1346464.44	Аналитический	0.10	-
86	330285.09	1346446.17	Аналитический	0.10	-
87	330243.81	1346430.52	Аналитический	0.10	-
88	330217.09	1346421.73	Аналитический	0.10	-
89	330186.82	1346411.02	Аналитический	0.10	-
90	330177.57	1346416.38	Аналитический	0.10	-
91	330159.86	1346411.78	Аналитический	0.10	-
92	330157.88	1346411.39	Аналитический	0.10	-
93	330159.27	1346408.55	Аналитический	0.10	-
94	330172.65	1346381.14	Аналитический	0.10	-
95	330176.42	1346373.43	Аналитический	0.10	-
96	330183.99	1346377.38	Аналитический	0.10	-
97	330196.30	1346383.29	Аналитический	0.10	-
98	330195.55	1346389.19	Аналитический	0.10	-
99	330252.40	1346406.55	Аналитический	0.10	-
100	330288.66	1346420.33	Аналитический	0.10	-
101	330342.23	1346439.92	Аналитический	0.10	-
102	330390.92	1346456.68	Аналитический	0.10	-
103	330439.61	1346473.44	Аналитический	0.10	-
104	330488.30	1346490.20	Аналитический	0.10	-
105	330536.99	1346506.95	Аналитический	0.10	-
106	330582.62	1346522.28	Аналитический	0.10	-
107	330628.26	1346537.60	Аналитический	0.10	-
108	330667.87	1346552.35	Аналитический	0.10	-
109	330683.26	1346558.78	Аналитический	0.10	-
110	330721.36	1346570.96	Аналитический	0.10	-
111	330726.23	1346560.91	Аналитический	0.10	-
112	330738.49	1346564.00	Аналитический	0.10	-
113	330739.71	1346573.81	Аналитический	0.10	-
114	330763.92	1346581.44	Аналитический	0.10	-
115	330790.48	1346587.36	Аналитический	0.10	-
116	330818.71	1346591.81	Аналитический	0.10	-
117	330871.07	1346599.27	Аналитический	0.10	-
118	330895.67	1346601.94	Аналитический	0.10	-
119	330935.35	1346608.02	Аналитический	0.10	-
120	330977.68	1346614.51	Аналитический	0.10	-
121	331017.95	1346620.69	Аналитический	0.10	-
122	331062.19	1346627.47	Аналитический	0.10	-
123	331103.03	1346633.73	Аналитический	0.10	-
124	331133.93	1346639.18	Аналитический	0.10	-
125	331167.67	1346646.95	Аналитический	0.10	-
126	331169.76	1346639.61	Аналитический	0.10	-
127	331180.37	1346638.96	Аналитический	0.10	-
128	331181.31	1346649.93	Аналитический	0.10	-
129	331202.31	1346658.91	Аналитический	0.10	-
130	331230.46	1346673.50	Аналитический	0.10	-

1	2	3	4	5	6
131	331245.16	1346682.54	Аналитический	0.10	-
132	331265.07	1346697.12	Аналитический	0.10	-
133	331293.32	1346724.39	Аналитический	0.10	-
134	331319.79	1346755.93	Аналитический	0.10	-
135	331323.71	1346762.20	Аналитический	0.10	-
136	331333.94	1346761.38	Аналитический	0.10	-
137	331334.03	1346779.28	Аналитический	0.10	-
138	331389.70	1346772.80	Аналитический	0.10	-
139	331475.53	1346747.99	Аналитический	0.10	-
140	331555.09	1346725.00	Аналитический	0.10	-
141	331636.35	1346701.51	Аналитический	0.10	-
142	331666.96	1346694.02	Аналитический	0.10	-
143	331703.44	1346687.40	Аналитический	0.10	-
144	331737.66	1346685.25	Аналитический	0.10	-
145	331767.01	1346684.99	Аналитический	0.10	-
146	331816.33	1346685.71	Аналитический	0.10	-
147	331865.32	1346692.17	Аналитический	0.10	-
148	331906.95	1346700.09	Аналитический	0.10	-
149	331957.45	1346710.98	Аналитический	0.10	-
150	332018.53	1346724.80	Аналитический	0.10	-
151	332047.18	1346731.06	Аналитический	0.10	-
152	332127.27	1346747.06	Аналитический	0.10	-
153	332284.27	1346778.42	Аналитический	0.10	-
154	332471.01	1346819.78	Аналитический	0.10	-
155	332550.28	1346837.40	Аналитический	0.10	-
156	332613.36	1346852.68	Аналитический	0.10	-
157	332665.63	1346854.07	Аналитический	0.10	-
158	332689.04	1346847.65	Аналитический	0.10	-
159	332704.89	1346834.68	Аналитический	0.10	-
160	332716.27	1346808.95	Аналитический	0.10	-
161	332723.53	1346753.05	Аналитический	0.10	-
162	332734.63	1346665.02	Аналитический	0.10	-
163	332745.73	1346576.98	Аналитический	0.10	-
164	332756.83	1346488.95	Аналитический	0.10	-
165	332767.93	1346400.92	Аналитический	0.10	-
166	332771.96	1346368.85	Аналитический	0.10	-
167	332777.15	1346343.66	Аналитический	0.10	-
168	332783.44	1346316.92	Аналитический	0.10	-
169	332791.43	1346289.25	Аналитический	0.10	-
170	332791.01	1346285.02	Аналитический	0.10	-
171	332789.25	1346280.97	Аналитический	0.10	-
172	332786.32	1346279.21	Аналитический	0.10	-
173	332790.63	1346264.32	Аналитический	0.10	-
1	332820.72	1346278.19	Аналитический	0.10	-

3. Сведения о характерных точках части (частей) границы объекта					
Обозначение характерных точек части границы	Координаты, м		Метод определения координат характерной точки	Средняя квадратическая погрешность положения характерной точки (Mt), м	Описание обозначения точки на местности (при наличии)
	X	Y			
1	2	3	4	5	6
Часть №					
-	-	-	-	-	-

Раздел 3

Сведения о местоположении измененных (уточненных) границ объекта							
1. Система координат: -							
2. Сведения о характерных точках границ объекта							
Обозначение характерных точек границ	Существующие координаты, м		Измененные (уточненные) координаты, м		Метод определения координат характерной точки	Средняя квадратическая погрешность положения характерной точки (Mt), м	Описание обозначения точки на местности (при наличии)
	X	Y	X	Y			
1	2	3	4	5	6	7	8
-	-	-	-	-	-	-	-
3.Сведения о характерных точках части (частей) границы объекта							
Часть №							
-	-	-	-	-	-	-	-

Раздел 4

План границ объекта

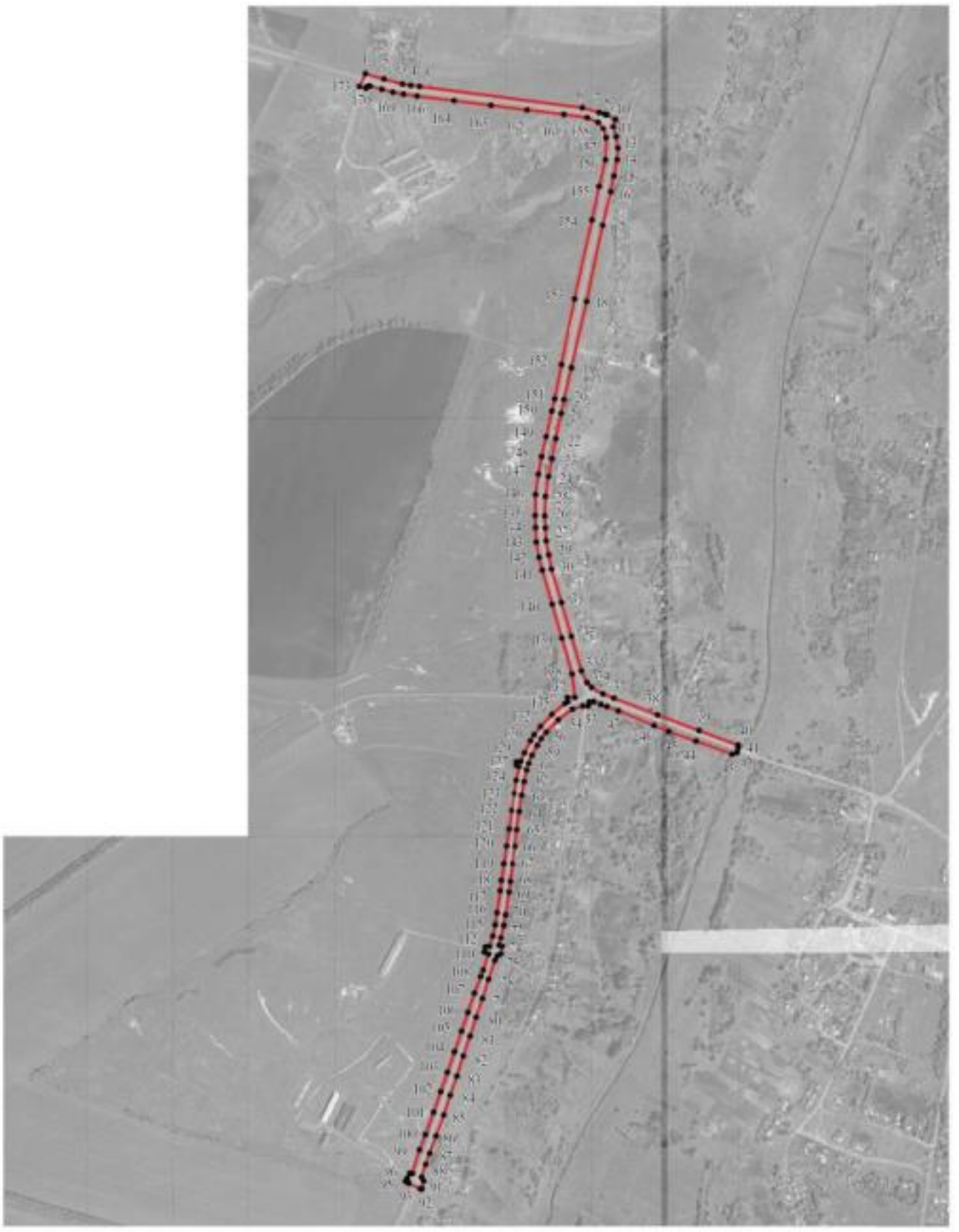

Масштаб 1:10000

Используемые условные знаки и обозначения:

границы территориальной зоны

характерная точка границ территориальной зоны

Заместитель руководителя БУНО «Нормативно-проектный центр»

Подпись А.В. Ромашов Дата « 02 » декабря 2020 г.

Место для оттиска печати (при наличии) лица, составившего описание местоположения границ объекта

ОПИСАНИЕ МЕСТОПОЛОЖЕНИЯ ГРАНИЦ

Зона сельскохозяйственного использования в границах населенного пункта хутора Григорьевка - СХ1/3

(наименование объекта, местоположение границ которого описано (далее - объект)

Раздел 1

Сведения об объекте		
№ п/п	Характеристики объекта	Описание характеристик
1	2	3
1	Местоположение объекта	Воронежская область, Россошанский муниципальный район, Криничанское сельское поселение, хутор Григорьевка
2	Площадь объекта ± величина погрешности определения площади (Р ± Дельта Р)	617031+/-13746 м²
3	Иные характеристики объекта	-

Раздел 2

Сведения о местоположении границ объекта					
1. Система координат: МСК - 36, зона 1					
2. Сведения о характерных точках границ объекта					
Обозначение характерных точек границ	Координаты, м		Метод определения координат характерной точки	Средняя квадратическая погрешность положения характерной точки (Mt), м	Описание обозначения точки на местности (при наличии)
	X	Y			
1	2	3	4	5	6
1	333096.02	1347151.69	Картометрический	5.00	-
2	333050.52	1347150.49	Картометрический	5.00	-
3	333025.19	1347156.79	Картометрический	5.00	-
4	332818.08	1347133.57	Картометрический	5.00	-
5	332796.28	1347127.92	Картометрический	5.00	-
6	332663.76	1347078.24	Картометрический	5.00	-
7	332648.70	1347068.20	Картометрический	5.00	-
8	332635.32	1347059.21	Картометрический	5.00	-
9	332676.06	1346964.88	Картометрический	5.00	-
10	333071.28	1347129.94	Картометрический	5.00	-
1	333096.02	1347151.69	Картометрический	5.00	-
11	332790.63	1346264.32	Аналитический	0.10	-
12	332786.32	1346279.21	Аналитический	0.10	-
13	332789.25	1346280.97	Аналитический	0.10	-
14	332791.01	1346285.02	Аналитический	0.10	-
15	332791.43	1346289.25	Аналитический	0.10	-
16	332783.44	1346316.92	Аналитический	0.10	-
17	332777.15	1346343.66	Аналитический	0.10	-
18	332771.96	1346368.85	Аналитический	0.10	-
19	332767.93	1346400.92	Аналитический	0.10	-
20	332756.83	1346488.95	Аналитический	0.10	-
21	332745.73	1346576.98	Аналитический	0.10	-
22	332734.63	1346665.02	Аналитический	0.10	-
23	332723.53	1346753.05	Аналитический	0.10	-
24	332662.43	1346561.79	Картометрический	5.00	-
25	332508.39	1346580.40	Картометрический	5.00	-
26	332339.72	1346184.06	Картометрический	5.00	-
27	332466.24	1346114.86	Картометрический	5.00	-
11	332790.63	1346264.32	Аналитический	0.10	-
28	331340.86	1346386.66	Картометрический	5.00	-
29	331339.42	1346606.98	Картометрический	5.00	-
30	331333.94	1346761.38	Аналитический	0.10	-

1	2	3	4	5	6
31	331323.71	1346762.20	Аналитический	0.10	-
32	331319.79	1346755.93	Аналитический	0.10	-
33	331293.32	1346724.39	Аналитический	0.10	-
34	331265.07	1346697.12	Аналитический	0.10	-
35	331245.16	1346682.54	Аналитический	0.10	-
36	331230.46	1346673.50	Аналитический	0.10	-
37	331202.31	1346658.91	Аналитический	0.10	-
38	331181.31	1346649.93	Аналитический	0.10	-
39	331180.37	1346638.96	Аналитический	0.10	-
40	331169.76	1346639.61	Аналитический	0.10	-
41	331167.67	1346646.95	Аналитический	0.10	-
42	331133.93	1346639.18	Аналитический	0.10	-
43	331103.03	1346633.73	Аналитический	0.10	-
44	331062.19	1346627.47	Аналитический	0.10	-
45	331017.95	1346620.69	Аналитический	0.10	-
46	330977.68	1346614.51	Аналитический	0.10	-
47	330935.35	1346608.02	Аналитический	0.10	-
48	330895.67	1346601.94	Аналитический	0.10	-
49	330871.07	1346599.27	Аналитический	0.10	-
50	330818.71	1346591.81	Аналитический	0.10	-
51	330790.48	1346587.36	Аналитический	0.10	-
52	330763.92	1346581.44	Аналитический	0.10	-
53	330739.71	1346573.81	Аналитический	0.10	-
54	330738.49	1346564.00	Аналитический	0.10	-
55	330726.23	1346560.91	Аналитический	0.10	-
56	330721.36	1346570.96	Аналитический	0.10	-
57	330683.26	1346558.78	Аналитический	0.10	-
58	330667.87	1346552.35	Аналитический	0.10	-
59	330628.26	1346537.60	Аналитический	0.10	-
60	330582.62	1346522.28	Аналитический	0.10	-
61	330536.99	1346506.95	Аналитический	0.10	-
62	330488.30	1346490.20	Аналитический	0.10	-
63	330439.61	1346473.44	Аналитический	0.10	-
64	330390.92	1346456.68	Аналитический	0.10	-
65	330342.23	1346439.92	Аналитический	0.10	-
66	330288.66	1346420.33	Аналитический	0.10	-
67	330252.40	1346406.55	Аналитический	0.10	-
68	330195.55	1346389.19	Аналитический	0.10	-
69	330196.30	1346383.29	Аналитический	0.10	-
70	330183.99	1346377.38	Аналитический	0.10	-
71	330176.42	1346373.43	Аналитический	0.10	-
72	330223.94	1346276.11	Картометрический	5.00	-
73	330162.76	1346267.25	Картометрический	5.00	-
74	330210.37	1346127.28	Картометрический	5.00	-
75	330235.37	1346036.92	Картометрический	5.00	-
76	330336.41	1346088.94	Картометрический	5.00	-
77	330366.75	1346010.34	Картометрический	5.00	-
78	330761.22	1346172.79	Картометрический	5.00	-

1	2	3	4	5	6
79	331020.23	1346268.36	Картометрический	5.00	-
80	331044.67	1346276.20	Картометрический	5.00	-
28	331340.86	1346386.66	Картометрический	5.00	-

3. Сведения о характерных точках части (частей) границы объекта

Обозначение характерных точек части границы	Координаты, м		Метод определения координат характерной точки	Средняя квадратическая погрешность положения характерной точки (Mt), м	Описание обозначения точки на местности (при наличии)
	X	Y			
1	2	3	4	5	6
Часть №					
-	-	-	-	-	-

Раздел 3

Сведения о местоположении измененных (уточненных) границ объекта							
1. Система координат: -							
2. Сведения о характерных точках границ объекта							
Обозначение характерных точек границ	Существующие координаты, м		Измененные (уточненные) координаты, м		Метод определения координат характерной точки	Средняя квадратическая погрешность положения характерной точки (Mt), м	Описание обозначения точки на местности (при наличии)
	X	Y	X	Y			
1	2	3	4	5	6	7	8
-	-	-	-	-	-	-	-
3.Сведения о характерных точках части (частей) границы объекта							
Часть №							
-	-	-	-	-	-	-	-

Раздел 4

План границ объекта

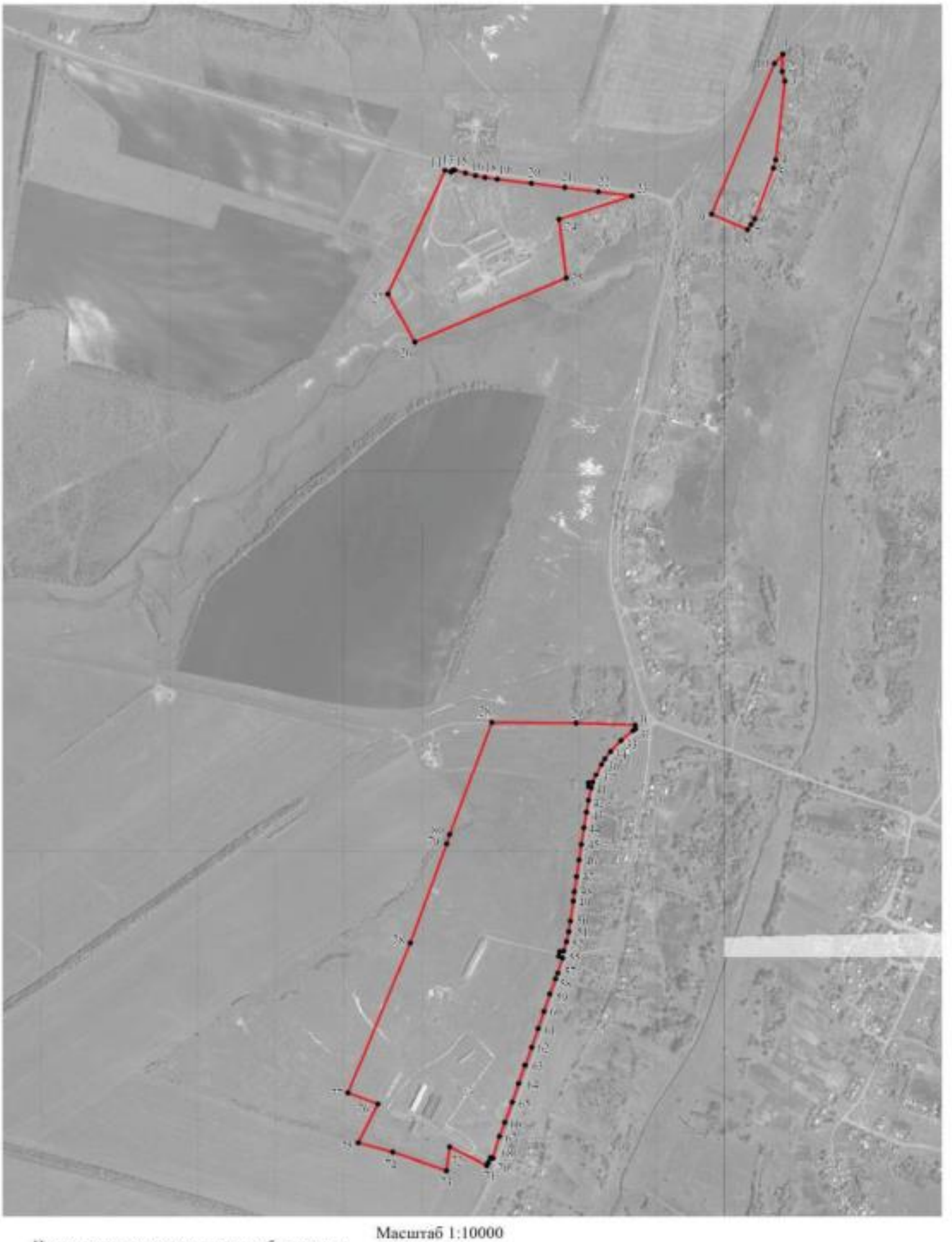

Масштаб 1:10000

Используемые условные знаки и обозначения:

границы территориальной зоны

•1 характерная точка границ территориальной зоны

Заместитель руководителя БУНО «Нормативно-проектный центр»

Подпись А.В. Романов Дата « 02 » декабря 2020 г.

Место для оттиска печати (при наличии) лица, составившего описание местоположения границ объекта

ОПИСАНИЕ МЕСТОПОЛОЖЕНИЯ ГРАНИЦ

Зона ритуальных объектов хутора Григорьевка - СН1/3

(наименование объекта, местоположение границ которого описано
(далее - объект)

Раздел 1

Сведения об объекте		
№ п/п	Характеристики объекта	Описание характеристик
1	2	3
1	Местоположение объекта	Воронежская область, Россошанский муниципальный район, Криничанское сельское поселение, хутор Григорьевка
2	Площадь объекта ± величина погрешности определения площади (Р ± Дельта Р)	22344+/-523 м²
3	Иные характеристики объекта	-

Раздел 2

Сведения о местоположении границ объекта					
1. Система координат: МСК - 36, зона 1					
2. Сведения о характерных точках границ объекта					
Обозначение характерных точек границ	Координаты, м		Метод определения координат характерной точки	Средняя квадратическая погрешность положения характерной точки (Mt), м	Описание обозначения точки на местности (при наличии)
	X	Y			
1	2	3	4	5	6
1	331477.87	1346613.91	Картометрический	1.00	-
2	331475.53	1346747.99	Картометрический	1.00	-
3	331389.70	1346772.80	Картометрический	1.00	-
4	331334.03	1346779.28	Картометрический	1.00	-
5	331333.94	1346761.38	Картометрический	1.00	-
6	331339.42	1346606.98	Картометрический	1.00	-
7	331362.64	1346604.89	Картометрический	1.00	-
8	331472.93	1346609.10	Картометрический	1.00	-
1	331477.87	1346613.91	Картометрический	1.00	-
3. Сведения о характерных точках части (частей) границы объекта					
Обозначение характерных точек части границы	Координаты, м		Метод определения координат характерной точки	Средняя квадратическая погрешность положения характерной точки (Mt), м	Описание обозначения точки на местности (при наличии)
	X	Y			
1	2	3	4	5	6
Часть №					
-	-	-	-	-	-

Раздел 3

Сведения о местоположении измененных (уточненных) границ объекта							
1. Система координат: -							
2. Сведения о характерных точках границ объекта							
Обозначение характерных точек границ	Существующие координаты, м		Измененные (уточненные) координаты, м		Метод определения координат характерной точки	Средняя квадратическая погрешность положения характерной точки (Mt), м	Описание обозначения точки на местности (при наличии)
	X	Y	X	Y			
1	2	3	4	5	6	7	8
-	-	-	-	-	-	-	-
3.Сведения о характерных точках части (частей) границы объекта							
Часть №							
-	-	-	-	-	-	-	-

Раздел 4

План границ объекта

Масштаб 1:5000

Используемые условные знаки и обозначения:

границы территориальной зоны

• 1 характерная точка границ территориальной зоны

Заместитель руководителя БУВО «Нормативно-проектный центр»

Подпись _____ А.В. Ромашов Дата « 02 » декабря 2020 г.

Место для оттиска печати (при наличии) лица, составившего описание местоположения границ объекта

Приложение № 4
к правилам землепользования и застройки
Криничанского сельского поселения
Россошанского муниципального района
Воронежской области

СВЕДЕНИЯ О ГРАНИЦАХ ТЕРРИТОРИАЛЬНЫХ ЗОН, СОДЕРЖАЩИЕ ГРАФИЧЕСКОЕ ОПИСАНИЕ МЕСТОПОЛОЖЕНИЯ ГРАНИЦ ТЕРРИТОРИАЛЬНЫХ ЗОН, ПЕРЕЧЕНЬ КООРДИНАТ ХАРАКТЕРНЫХ ТОЧЕК ГРАНИЦ ТЕРРИТОРИАЛЬНЫХ ЗОН СЕЛА ПЕРВОМАЙСКОЕ

ОПИСАНИЕ МЕСТОПОЛОЖЕНИЯ ГРАНИЦ

Зона застройки индивидуальными жилыми домами села Первомайское - Ж1/4

(наименование объекта, местоположение границ которого описано
(далее - объект)

Раздел 1

Сведения об объекте		
№ п/п	Характеристики объекта	Описание характеристик
1	2	3
1	Местоположение объекта	Воронежская область, Россошанский муниципальный район, Криничанское сельское поселение, село Первомайское
2	Площадь объекта ± величина погрешности определения площади (Р ± Дельта Р)	2023952 +/-24896 м²
3	Иные характеристики объекта	-

Раздел 2

Сведения о местоположении границ объекта					
1. Система координат: МСК - 36, зона 1					
2. Сведения о характерных точках границ объекта					
Обозначение характерных точек границ	Координаты, м		Метод определения координат характерной точки	Средняя квадратическая погрешность положения характерной точки (Mt), м	Описание обозначения точки на местности (при наличии)
	X	Y			
1	2	3	4	5	6
1	326361.66	1355574.48	Картометрический	5.00	-
2	326229.17	1355964.74	Картометрический	5.00	-
3	326146.29	1356019.91	Картометрический	5.00	-
4	326129.08	1356031.36	Картометрический	5.00	-
5	326101.18	1356006.51	Картометрический	5.00	-
6	326102.93	1356003.29	Картометрический	5.00	-
7	326103.06	1355997.25	Картометрический	5.00	-
8	326104.29	1355986.98	Аналитический	0.10	-
9	326114.77	1355962.07	Аналитический	0.10	-
10	326125.74	1355929.66	Аналитический	0.10	-
11	326133.33	1355904.88	Аналитический	0.10	-
12	326149.18	1355843.50	Аналитический	0.10	-
13	326162.85	1355775.79	Аналитический	0.10	-
14	326175.54	1355727.18	Аналитический	0.10	-
15	326184.16	1355695.97	Аналитический	0.10	-
16	326197.13	1355662.16	Аналитический	0.10	-
17	326213.07	1355624.48	Аналитический	0.10	-
18	326231.00	1355586.27	Аналитический	0.10	-
19	326244.38	1355561.72	Аналитический	0.10	-
1	326361.66	1355574.48	Картометрический	5.00	-
20	326398.32	1355102.73	Картометрический	5.00	-
21	326395.58	1355164.10	Картометрический	5.00	-
22	326314.14	1355226.87	Картометрический	5.00	-
23	326338.72	1355346.22	Картометрический	5.00	-
24	326330.49	1355360.90	Картометрический	5.00	-
25	326329.89	1355368.64	Картометрический	5.00	-
26	326309.88	1355403.26	Картометрический	5.00	-
27	326291.25	1355435.45	Аналитический	0.10	-
28	326269.88	1355472.44	Аналитический	0.10	-
29	326227.82	1355545.20	Аналитический	0.10	-
30	326210.39	1355583.04	Аналитический	0.10	-
31	326193.90	1355620.75	Аналитический	0.10	-
32	326178.29	1355657.04	Аналитический	0.10	-

1	2	3	4	5	6
33	326165.38	1355691.41	Аналитический	0.10	-
34	326156.95	1355720.14	Аналитический	0.10	-
35	326143.57	1355774.23	Аналитический	0.10	-
36	326130.39	1355833.49	Аналитический	0.10	-
37	326111.77	1355900.62	Аналитический	0.10	-
38	326105.23	1355921.73	Аналитический	0.10	-
39	326093.08	1355954.90	Аналитический	0.10	-
40	326082.67	1355975.72	Аналитический	0.10	-
41	326071.83	1355993.56	Аналитический	0.10	-
42	326056.48	1356019.04	Аналитический	0.10	-
43	326034.81	1356048.84	Аналитический	0.10	-
44	326019.59	1356066.64	Аналитический	0.10	-
45	325991.80	1356093.35	Аналитический	0.10	-
46	325975.84	1356097.18	Аналитический	0.10	-
47	325970.09	1356102.48	Аналитический	0.10	-
48	325966.34	1356116.09	Аналитический	0.10	-
49	325959.40	1356126.23	Аналитический	0.10	-
50	325947.69	1356137.83	Аналитический	0.10	-
51	325940.58	1356139.55	Аналитический	0.10	-
52	325927.97	1356142.60	Аналитический	0.10	-
53	325920.71	1356138.52	Аналитический	0.10	-
54	325908.18	1356155.11	Аналитический	0.10	-
55	325909.54	1356157.85	Аналитический	0.10	-
56	325901.26	1356160.89	Аналитический	0.10	-
57	325878.73	1356165.04	Аналитический	0.10	-
58	325846.96	1356167.28	Аналитический	0.10	-
59	325816.01	1356168.34	Аналитический	0.10	-
60	325775.55	1356167.53	Аналитический	0.10	-
61	325730.05	1356166.62	Аналитический	0.10	-
62	325685.41	1356165.73	Аналитический	0.10	-
63	325648.92	1356165.00	Аналитический	0.10	-
64	325627.57	1356164.69	Аналитический	0.10	-
65	325605.57	1356164.87	Аналитический	0.10	-
66	325581.30	1356171.83	Аналитический	0.10	-
67	325558.34	1356180.10	Аналитический	0.10	-
68	325533.70	1356190.87	Аналитический	0.10	-
69	325513.33	1356200.23	Аналитический	0.10	-
70	325492.72	1356212.66	Аналитический	0.10	-
71	325482.45	1356219.47	Аналитический	0.10	-
72	325478.32	1356219.98	Аналитический	0.10	-
73	325473.14	1356216.13	Аналитический	0.10	-
74	325462.19	1356224.81	Аналитический	0.10	-
75	325462.94	1356229.55	Аналитический	0.10	-
76	325464.11	1356235.37	Аналитический	0.10	-
77	325462.02	1356240.00	Аналитический	0.10	-
78	325446.89	1356257.83	Аналитический	0.10	-
79	325421.05	1356286.62	Аналитический	0.10	-
80	325394.26	1356316.46	Аналитический	0.10	-

1	2	3	4	5	6
81	325365.81	1356348.15	Аналитический	0.10	-
82	325333.72	1356383.90	Аналитический	0.10	-
83	325304.69	1356416.24	Аналитический	0.10	-
84	325279.16	1356446.09	Аналитический	0.10	-
85	325256.16	1356472.98	Аналитический	0.10	-
86	325250.55	1356476.68	Аналитический	0.10	-
87	325244.47	1356477.91	Аналитический	0.10	-
88	325237.63	1356477.64	Аналитический	0.10	-
89	325233.38	1356490.04	Аналитический	0.10	-
90	325236.36	1356492.01	Аналитический	0.10	-
91	325236.62	1356494.59	Аналитический	0.10	-
92	325235.39	1356497.19	Аналитический	0.10	-
93	325214.73	1356522.82	Аналитический	0.10	-
94	325188.53	1356557.79	Аналитический	0.10	-
95	325162.19	1356592.95	Аналитический	0.10	-
96	325136.48	1356627.27	Аналитический	0.10	-
97	325109.82	1356662.85	Аналитический	0.10	-
98	325084.11	1356697.18	Аналитический	0.10	-
99	325065.69	1356721.29	Аналитический	0.10	-
100	325050.26	1356740.88	Аналитический	0.10	-
101	325033.93	1356760.34	Аналитический	0.10	-
102	325011.84	1356783.75	Аналитический	0.10	-
103	324992.00	1356802.29	Аналитический	0.10	-
104	324974.12	1356818.87	Аналитический	0.10	-
105	324938.17	1356848.69	Аналитический	0.10	-
106	324930.98	1356855.20	Аналитический	0.10	-
107	324923.32	1356862.01	Аналитический	0.10	-
108	324892.49	1356889.00	Аналитический	0.10	-
109	324875.74	1356884.40	Картометрический	5.00	-
110	324559.56	1357028.49	Картометрический	5.00	-
111	324533.88	1357033.51	Картометрический	5.00	-
112	324490.51	1357032.21	Картометрический	5.00	-
113	324436.57	1357030.61	Картометрический	5.00	-
114	324407.03	1357028.51	Картометрический	5.00	-
115	324374.93	1357026.23	Картометрический	5.00	-
116	324355.08	1356962.35	Картометрический	5.00	-
117	324273.90	1356770.50	Картометрический	5.00	-
118	324279.94	1356726.34	Картометрический	5.00	-
119	324382.84	1356495.92	Картометрический	5.00	-
120	324385.24	1356490.75	Картометрический	5.00	-
121	324455.20	1356438.82	Картометрический	5.00	-
122	324506.89	1356413.17	Картометрический	5.00	-
123	324569.99	1356446.11	Картометрический	5.00	-
124	324577.00	1356442.78	Картометрический	5.00	-
125	324578.37	1356432.46	Картометрический	5.00	-
126	324576.39	1356424.92	Картометрический	5.00	-
127	324566.47	1356407.86	Картометрический	5.00	-
128	324531.84	1356353.19	Картометрический	5.00	-

1	2	3	4	5	6
129	324525.72	1356325.85	Картометрический	5.00	-
130	324485.39	1356245.17	Картометрический	5.00	-
131	324472.54	1356186.07	Картометрический	5.00	-
132	324494.25	1356167.08	Картометрический	5.00	
133	324549.96	1356154.31	Картометрический	5.00	-
134	324572.75	1356139.13	Картометрический	5.00	-
135	324573.42	1356138.68	Картометрический	5.00	-
136	324524.25	1356036.12	Картометрический	5.00	-
137	324503.38	1356004.26	Картометрический	5.00	-
138	324493.08	1355895.99	Картометрический	5.00	-
139	324555.17	1355859.39	Картометрический	5.00	-
140	324572.51	1355882.83	Картометрический	1.00	-
141	324559.41	1355910.16	Картометрический	1.00	-
142	324595.16	1355919.74	Картометрический	5.00	-
143	324605.76	1355944.99	Картометрический	5.00	-
144	324584.02	1355962.28	Картометрический	5.00	-
145	324601.73	1356007.75	Картометрический	5.00	-
146	324675.06	1356035.36	Картометрический	5.00	-
147	324717.65	1356048.22	Картометрический	5.00	-
148	324741.65	1356064.78	Картометрический	5.00	-
149	324767.09	1356066.06	Картометрический	5.00	-
150	324823.37	1356091.59	Картометрический	5.00	-
151	324849.95	1356122.26	Картометрический	5.00	-
152	324874.93	1356126.32	Картометрический	5.00	-
153	324898.37	1356128.25	Картометрический	5.00	-
154	324948.00	1356115.00	Картометрический	5.00	-
155	325035.00	1356159.00	Картометрический	5.00	-
156	325101.00	1356046.00	Картометрический	5.00	-
157	325054.00	1356014.00	Картометрический	5.00	-
158	325000.00	1355964.00	Картометрический	5.00	-
159	324981.00	1355897.00	Картометрический	5.00	-
160	324911.11	1355864.59	Картометрический	5.00	-
161	324866.77	1355865.89	Картометрический	5.00	-
162	324833.60	1355888.75	Картометрический	5.00	-
163	324788.75	1355842.04	Картометрический	5.00	-
164	324906.82	1355707.95	Картометрический	5.00	-
165	324816.40	1355571.32	Картометрический	5.00	-
166	324814.17	1355542.77	Картометрический	5.00	-
167	324883.19	1355539.26	Картометрический	5.00	-
168	325075.42	1355534.08	Картометрический	5.00	-
169	325091.21	1355533.51	Картометрический	5.00	-
170	325090.71	1355508.50	Картометрический	5.00	-
171	325066.72	1355384.61	Картометрический	5.00	-
172	325057.97	1355370.16	Картометрический	5.00	-
173	325002.84	1355346.60	Картометрический	5.00	-
174	324968.39	1355297.99	Картометрический	5.00	-
175	324919.17	1355267.26	Картометрический	5.00	-
176	324937.12	1355185.15	Картометрический	5.00	-

1	2	3	4	5	6
177	325008.06	1355161.08	Картометрический	5.00	-
178	325085.53	1355168.84	Картометрический	5.00	-
179	325103.33	1355066.68	Картометрический	5.00	-
180	325103.66	1355064.79	Картометрический	5.00	-
181	325135.90	1355028.91	Картометрический	5.00	-
182	325349.96	1355064.87	Картометрический	5.00	-
183	325287.78	1354721.43	Картометрический	5.00	-
184	325304.99	1354674.91	Картометрический	5.00	-
185	325179.10	1354573.87	Картометрический	5.00	-
186	325238.01	1354454.35	Картометрический	5.00	-
187	325327.80	1354477.15	Картометрический	5.00	-
188	325352.80	1354461.03	Картометрический	5.00	-
189	325366.63	1354428.79	Картометрический	5.00	-
190	325484.66	1354392.98	Картометрический	5.00	-
191	325502.19	1354528.25	Картометрический	5.00	-
192	325434.73	1354547.98	Картометрический	5.00	-
193	325358.63	1354557.69	Картометрический	5.00	-
194	325363.26	1354640.79	Картометрический	5.00	-
195	325447.89	1354666.57	Картометрический	5.00	-
196	325462.36	1354769.56	Картометрический	5.00	-
197	325493.62	1354992.07	Картометрический	5.00	-
198	325497.63	1355020.62	Картометрический	5.00	-
199	325460.00	1355068.92	Картометрический	5.00	-
200	325450.21	1355104.51	Картометрический	5.00	-
201	325457.22	1355125.81	Картометрический	5.00	-
202	325462.99	1355148.29	Картометрический	5.00	-
203	325470.97	1355175.32	Картометрический	5.00	-
204	325488.65	1355224.89	Картометрический	5.00	-
205	325514.32	1355264.68	Картометрический	5.00	-
206	325540.38	1355299.23	Картометрический	5.00	-
207	325597.67	1355338.00	Картометрический	5.00	-
208	325653.15	1355405.50	Картометрический	5.00	-
209	325756.54	1355636.11	Картометрический	5.00	-
210	325967.67	1355490.78	Картометрический	5.00	-
211	325926.02	1355354.23	Картометрический	5.00	-
212	325813.12	1355217.50	Картометрический	5.00	-
213	325797.85	1355175.36	Картометрический	5.00	-
214	325816.91	1355154.18	Картометрический	5.00	-
215	325812.78	1355148.22	Картометрический	5.00	-
216	325785.67	1355089.22	Картометрический	5.00	-
217	325780.99	1355073.95	Картометрический	5.00	-
218	325831.20	1355037.43	Картометрический	5.00	-
219	325910.44	1355118.90	Картометрический	5.00	-
220	325926.40	1355103.37	Картометрический	5.00	-
221	325962.81	1355139.03	Картометрический	5.00	-
222	325986.42	1355169.88	Картометрический	5.00	-
223	326073.56	1355084.62	Картометрический	5.00	-
224	326170.72	1354985.06	Картометрический	5.00	-

1	2	3	4	5	6
225	326182.49	1354974.69	Картометрический	5.00	-
226	326207.90	1354974.27	Картометрический	5.00	-
227	326247.75	1354975.58	Картометрический	5.00	-
228	326303.53	1354987.63	Картометрический	5.00	-
20	326398.32	1355102.73	Картометрический	5.00	-
229	325478.72	1355388.08	Картометрический	5.00	-
230	325423.40	1355453.07	Картометрический	5.00	-
231	325419.92	1355510.89	Картометрический	5.00	-
232	325452.55	1355520.71	Картометрический	5.00	-
233	325422.55	1355605.71	Картометрический	5.00	-
234	325348.59	1355617.72	Картометрический	5.00	-
235	325311.24	1355623.09	Картометрический	5.00	-
236	325281.91	1355671.57	Картометрический	5.00	-
237	325254.80	1355643.68	Картометрический	5.00	-
238	325226.91	1355651.82	Картометрический	5.00	-
239	325214.51	1355623.93	Картометрический	5.00	-
240	325230.46	1355605.32	Картометрический	5.00	-
241	325230.65	1355588.59	Картометрический	5.00	-
242	325232.11	1355564.63	Картометрический	5.00	-
243	325282.76	1355567.22	Картометрический	5.00	-
244	325310.26	1355570.48	Картометрический	5.00	-
245	325335.15	1355545.44	Картометрический	5.00	-
246	325363.41	1355318.74	Картометрический	5.00	-
229	325478.72	1355388.08	Картометрический	5.00	-
247	325553.37	1356102.70	Картометрический	5.00	-
248	325455.83	1356161.48	Картометрический	5.00	-
249	325416.95	1356071.51	Картометрический	5.00	-
250	325416.40	1356067.28	Картометрический	5.00	-
251	325416.79	1356065.48	Картометрический	5.00	-
252	325419.91	1356060.12	Картометрический	5.00	-
253	325421.30	1356056.88	Картометрический	5.00	-
254	325505.47	1356004.46	Картометрический	5.00	-
247	325553.37	1356102.70	Картометрический	5.00	-

3. Сведения о характерных точках части (частей) границы объекта					
Обозначение характерных точек части границы	Координаты, м		Метод определения координат характерной точки	Средняя квадратическая погрешность положения характерной точки (Mt), м	Описание обозначения точки на местности (при наличии)
	X	Y			
1	2	3	4	5	6
Часть №					
-	-	-	-	-	-

Раздел 3

Сведения о местоположении измененных (уточненных) границ объекта							
1. Система координат: -							
2. Сведения о характерных точках границ объекта							
Обозначение характерных точек границ	Существующие координаты, м		Измененные (уточненные) координаты, м		Метод определения координат характерной точки	Средняя квадратическая погрешность положения характерной точки (Mt), м	Описание обозначения точки на местности (при наличии)
	X	Y	X	Y			
1	2	3	4	5	6	7	8
-	-	-	-	-	-	-	-
3.Сведения о характерных точках части (частей) границы объекта							
Часть №							
-	-	-	-	-	-	-	-

Рисунок 4

План границ объекта

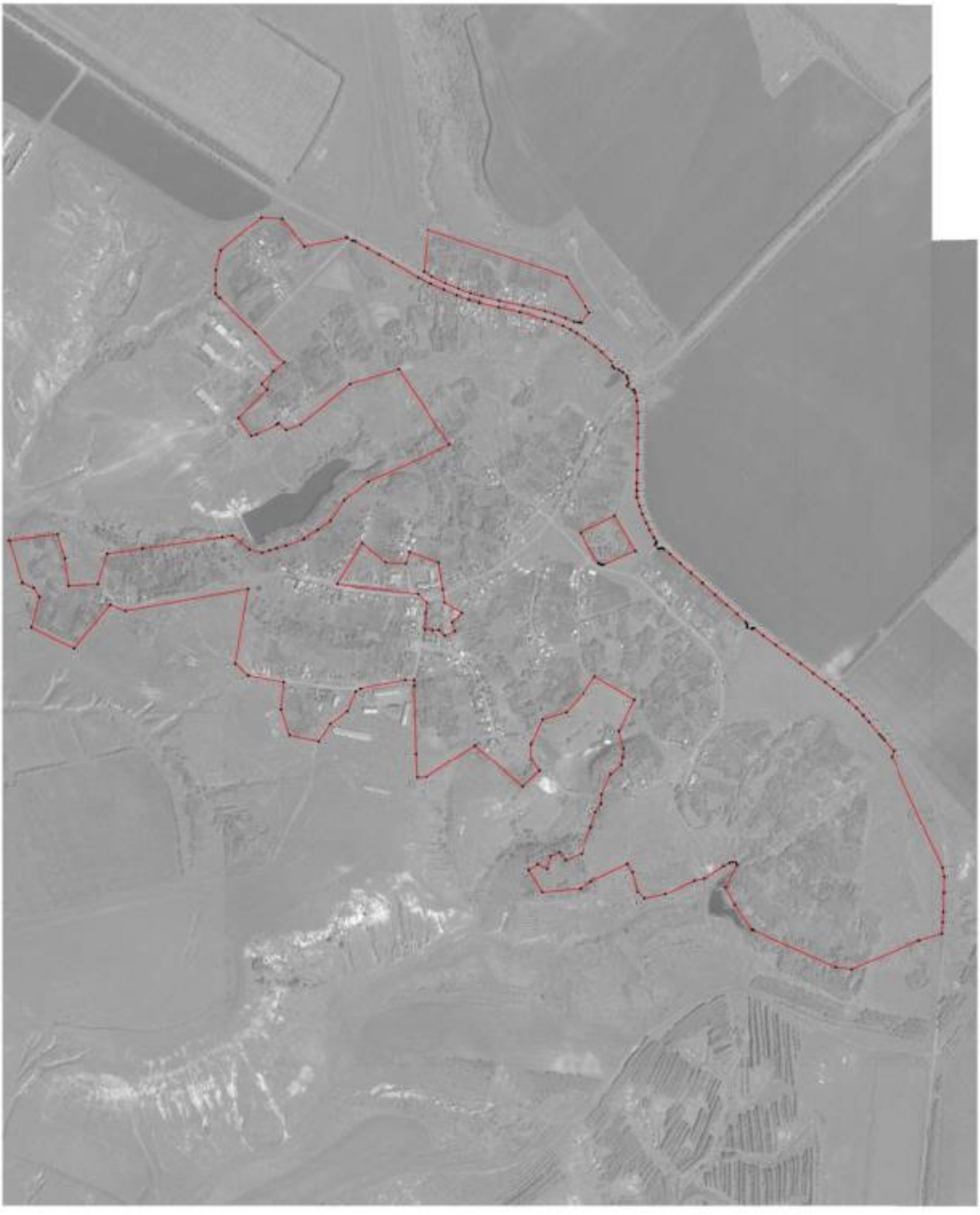

Перечень условных знаков и обозначений

границы территориальной зоны

характерные точки границы территориальной зоны

Масштаб 1:2000

Заместитель руководителя БУ ХМАО «Окружной архитектурный центр»

Подпись А.В. Романов Дата «02» декабря 2020 г.

Масса для отчета [illegible] контрольного сводного местоположения границ объекта

ОПИСАНИЕ МЕСТОПОЛОЖЕНИЯ ГРАНИЦ

Общественно-деловая зона села Первомайское - ОД/4

(наименование объекта, местоположение границ которого описано
(далее - объект)

Раздел 1

Сведения об объекте		
№ п/п	Характеристики объекта	Описание характеристик
1	2	3
1	Местоположение объекта	Воронежская область, Россошанский муниципальный район, Криничанское сельское поселение, село Первомайское
2	Площадь объекта ± величина погрешности определения площади (Р ± Дельта Р)	34297+/-648 м²
3	Иные характеристики объекта	-

Раздел 2

Сведения о местоположении границ объекта					
1. Система координат: МСК - 36, зона 1					
2. Сведения о характерных точках границ объекта					
Обозначение характерных точек границ	Координаты, м		Метод определения координат характерной точки	Средняя квадратическая погрешность положения характерной точки (Mt), м	Описание обозначения точки на местности (при наличии)
	X	Y			
1	2	3	4	5	6
1	325478.72	1355388.08	Картометрический	1.00	-
2	325423.40	1355453.07	Картометрический	1.00	-
3	325419.92	1355510.89	Картометрический	1.00	-
4	325452.55	1355520.71	Картометрический	1.00	-
5	325422.55	1355605.71	Картометрический	1.00	-
6	325348.59	1355617.72	Картометрический	1.00	-
7	325311.24	1355623.09	Картометрический	1.00	-
8	325281.91	1355671.57	Картометрический	1.00	-
9	325254.80	1355643.68	Картометрический	1.00	-
10	325226.91	1355651.82	Картометрический	1.00	-
11	325214.51	1355623.93	Картометрический	1.00	-
12	325230.46	1355605.32	Картометрический	1.00	-
13	325230.65	1355588.59	Картометрический	1.00	-
14	325232.11	1355564.63	Картометрический	1.00	-
15	325282.76	1355567.22	Картометрический	1.00	-
16	325310.26	1355570.48	Картометрический	1.00	-
17	325335.15	1355545.44	Картометрический	1.00	-
18	325363.41	1355318.74	Картометрический	1.00	-
1	325478.72	1355388.08	Картометрический	1.00	-
3. Сведения о характерных точках части (частей) границы объекта					
Обозначение характерных точек части границы	Координаты, м		Метод определения координат характерной точки	Средняя квадратическая погрешность положения характерной точки (Mt), м	Описание обозначения точки на местности (при наличии)
	X	Y			
1	2	3	4	5	6
Часть №					
-	-	-	-	-	-

Раздел 3

Сведения о местоположении измененных (уточненных) границ объекта							
1. Система координат: -							
2. Сведения о характерных точках границ объекта							
Обозначение характерных точек границ	Существующие координаты, м		Измененные (уточненные) координаты, м		Метод определения координат характерной точки	Средняя квадратическая погрешность положения характерной точки (Mt), м	Описание обозначения точки на местности (при наличии)
	X	Y	X	Y			
1	2	3	4	5	6	7	8
-	-	-	-	-	-	-	-
3.Сведения о характерных точках части (частей) границы объекта							
Часть №							
-	-	-	-	-	-	-	-

Раздел 4

План границ объекта

Масштаб 1:5000

Используемые условные знаки и обозначения:

границы территориальной зоны

• 1 характерная точка границ территориальной зоны

Заместитель руководителя БУВО «Нормативно-проектный центр»

Подпись _____ А.В. Ромашов Дата « 02 » декабря 2020 г.

Место для оттиска печати (при наличии) лица, составившего описание местоположения границ объекта

ОПИСАНИЕ МЕСТОПОЛОЖЕНИЯ ГРАНИЦ

Зона улиц, дорог, инженерной и транспортной инфраструктуры
села Первомайское - ИТ1/4

(наименование объекта, местоположение границ которого описано
(далее объект)

Раздел 1

Сведения об объекте		
№ п/п	Характеристики объекта	Описание характеристик
1	2	3
1	Местоположение объекта	Воронежская область, Россошанский муниципальный район, Криничанское сельское поселение, село Первомайское
2	Площадь объекта ± величина погрешности определения площади (Р ± Дельта Р)	47693+/-764 м²
3	Иные характеристики объекта	-

Раздел 2

Сведения о местоположении границ объекта					
1. Система координат: МСК - 36, зона 1					
2. Сведения о характерных точках границ объекта					
Обозначение характерных точек границ	Координаты, м		Метод определения координат характерной точки	Средняя квадратическая погрешность положения характерной точки (Mt), м	Описание обозначения точки на местности (при наличии)
	X	Y			
1	2	3	4	5	6
1	326291.25	1355435.45	Аналитический	0.10	-
2	326298.34	1355465.97	Аналитический	0.10	-
3	326288.42	1355483.66	Аналитический	0.10	-
4	326244.38	1355561.72	Аналитический	0.10	-
5	326231.00	1355586.27	Аналитический	0.10	-
6	326213.07	1355624.48	Аналитический	0.10	-
7	326197.13	1355662.16	Аналитический	0.10	-
8	326184.16	1355695.97	Аналитический	0.10	-
9	326175.54	1355727.18	Аналитический	0.10	-
10	326162.85	1355775.79	Аналитический	0.10	-
11	326149.18	1355843.50	Аналитический	0.10	-
12	326133.33	1355904.88	Аналитический	0.10	-
13	326125.74	1355929.66	Аналитический	0.10	-
14	326114.77	1355962.07	Аналитический	0.10	-
15	326104.29	1355986.98	Аналитический	0.10	-
16	326103.06	1355997.25	Аналитический	0.10	-
17	326102.93	1356003.29	Аналитический	0.10	-
18	326101.18	1356006.51	Аналитический	0.10	-
19	326129.08	1356031.36	Картометрический	1.00	-
20	326067.97	1356072.44	Картометрический	1.00	-
21	325970.28	1356172.52	Аналитический	0.10	-
22	325940.54	1356176.18	Аналитический	0.10	-
23	325940.51	1356176.59	Аналитический	0.10	-
24	325881.73	1356182.05	Картометрический	1.00	-
25	325797.11	1356184.25	Картометрический	1.00	-
26	325655.94	1356182.35	Картометрический	1.00	-
27	325588.89	1356188.89	Картометрический	1.00	-
28	325521.74	1356217.44	Картометрический	1.00	-
29	325483.03	1356243.56	Картометрический	1.00	-
30	325428.11	1356301.52	Картометрический	1.00	-
31	325232.28	1356527.67	Картометрический	1.00	-
32	325086.96	1356724.81	Картометрический	1.00	-
33	325077.78	1356735.36	Картометрический	1.00	-
34	325018.70	1356803.28	Аналитический	0.10	-

1	2	3	4	5	6
35	324988.39	1356831.94	Аналитический	0.10	-
36	324953.42	1356864.54	Аналитический	0.10	-
37	324942.12	1356874.92	Аналитический	0.10	-
38	324931.28	1356884.33	Аналитический	0.10	-
39	324907.51	1356903.64	Аналитический	0.10	-
40	324892.49	1356889.00	Аналитический	0.10	-
41	324923.32	1356862.01	Аналитический	0.10	-
42	324930.98	1356855.20	Аналитический	0.10	-
43	324938.17	1356848.69	Аналитический	0.10	-
44	324974.12	1356818.87	Аналитический	0.10	-
45	324992.00	1356802.29	Аналитический	0.10	-
46	325011.84	1356783.75	Аналитический	0.10	-
47	325033.93	1356760.34	Аналитический	0.10	-
48	325050.26	1356740.88	Аналитический	0.10	-
49	325065.69	1356721.29	Аналитический	0.10	-
50	325084.11	1356697.18	Аналитический	0.10	-
51	325109.82	1356662.85	Аналитический	0.10	-
52	325136.48	1356627.27	Аналитический	0.10	-
53	325162.19	1356592.95	Аналитический	0.10	-
54	325188.53	1356557.79	Аналитический	0.10	-
55	325214.73	1356522.82	Аналитический	0.10	-
56	325235.39	1356497.19	Аналитический	0.10	
57	325236.62	1356494.59	Аналитический	0.10	-
58	325236.36	1356492.01	Аналитический	0.10	-
59	325233.38	1356490.04	Аналитический	0.10	-
60	325237.63	1356477.64	Аналитический	0.10	-
61	325244.47	1356477.91	Аналитический	0.10	-
62	325250.55	1356476.68	Аналитический	0.10	-
63	325256.16	1356472.98	Аналитический	0.10	-
64	325279.16	1356446.09	Аналитический	0.10	-
65	325304.69	1356416.24	Аналитический	0.10	-
66	325333.72	1356383.90	Аналитический	0.10	-
67	325365.81	1356348.15	Аналитический	0.10	-
68	325394.26	1356316.46	Аналитический	0.10	-
69	325421.05	1356286.62	Аналитический	0.10	-
70	325446.89	1356257.83	Аналитический	0.10	-
71	325462.02	1356240.00	Аналитический	0.10	-
72	325464.11	1356235.37	Аналитический	0.10	-
73	325462.94	1356229.55	Аналитический	0.10	-
74	325462.19	1356224.81	Аналитический	0.10	-
75	325473.14	1356216.13	Аналитический	0.10	-
76	325478.32	1356219.98	Аналитический	0.10	-
77	325482.45	1356219.47	Аналитический	0.10	-
78	325492.72	1356212.66	Аналитический	0.10	-
79	325513.33	1356200.23	Аналитический	0.10	-
80	325533.70	1356190.87	Аналитический	0.10	-
81	325558.34	1356180.10	Аналитический	0.10	-
82	325581.30	1356171.83	Аналитический	0.10	-

1	2	3	4	5	6
83	325605.57	1356164.87	Аналитический	0.10	-
84	325627.57	1356164.69	Аналитический	0.10	-
85	325648.92	1356165.00	Аналитический	0.10	-
86	325685.41	1356165.73	Аналитический	0.10	-
87	325730.05	1356166.62	Аналитический	0.10	-
88	325775.55	1356167.53	Аналитический	0.10	-
89	325816.01	1356168.34	Аналитический	0.10	-
90	325846.96	1356167.28	Аналитический	0.10	-
91	325878.73	1356165.04	Аналитический	0.10	-
92	325901.26	1356160.89	Аналитический	0.10	-
93	325909.54	1356157.85	Аналитический	0.10	-
94	325908.18	1356155.11	Аналитический	0.10	-
95	325920.71	1356138.52	Аналитический	0.10	-
96	325927.97	1356142.60	Аналитический	0.10	-
97	325940.58	1356139.55	Аналитический	0.10	-
98	325947.69	1356137.83	Аналитический	0.10	-
99	325959.40	1356126.23	Аналитический	0.10	-
100	325966.34	1356116.09	Аналитический	0.10	-
101	325970.09	1356102.48	Аналитический	0.10	-
102	325975.84	1356097.18	Аналитический	0.10	-
103	325991.80	1356093.35	Аналитический	0.10	-
104	326019.59	1356066.64	Аналитический	0.10	-
105	326034.81	1356048.84	Аналитический	0.10	-
106	326056.48	1356019.04	Аналитический	0.10	-
107	326071.83	1355993.56	Аналитический	0.10	-
108	326082.67	1355975.72	Аналитический	0.10	-
109	326093.08	1355954.90	Аналитический	0.10	-
110	326105.23	1355921.73	Аналитический	0.10	-
111	326111.77	1355900.62	Аналитический	0.10	-
112	326130.39	1355833.49	Аналитический	0.10	-
113	326143.57	1355774.23	Аналитический	0.10	-
114	326156.95	1355720.14	Аналитический	0.10	-
115	326165.38	1355691.41	Аналитический	0.10	-
116	326178.29	1355657.04	Аналитический	0.10	-
117	326193.90	1355620.75	Аналитический	0.10	-
118	326210.39	1355583.04	Аналитический	0.10	-
119	326227.82	1355545.20	Аналитический	0.10	-
120	326269.88	1355472.44	Аналитический	0.10	-
1	326291.25	1355435.45	Аналитический	0.10	-

3. Сведения о характерных точках части (частей) границы объекта					
Обозначение характерных точек части границы	Координаты, м		Метод определения координат характерной точки	Средняя квадратическая погрешность положения характерной точки (Mt), м	Описание обозначения точки на местности (при наличии)
	X	Y			
1	2	3	4	5	6
Часть №					
-	-	-	-	-	-

Раздел 3

Сведения о местоположении измененных (уточненных) границ объекта							
1. Система координат: -							
2. Сведения о характерных точках границ объекта							
Обозначение характерных точек границ	Существующие координаты, м		Измененные (уточненные) координаты, м		Метод определения координат характерной точки	Средняя квадратическая погрешность положения характерной точки (Mt), м	Описание обозначения точки на местности (при наличии)
	X	Y	X	Y			
1	2	3	4	5	6	7	8
-	-	-	-	-	-	-	-
3.Сведения о характерных точках части (частей) границы объекта							
Часть №							
-	-	-	-	-	-	-	-

Раздел 4

План границ объекта

Масштаб 1:10000

Используемые условные знаки и обозначения:

границы территориальной зоны

•1 характерная точка границ территориальной зоны

Заместитель руководителя БУВО «Нормативно-проектный центр»

Подпись _____ А.В. Ромашов Дата « 02 » декабря 2020 г.

Место для оттиска печати (при наличии) лица, составившего описание местоположения границ объекта

ОПИСАНИЕ МЕСТОПОЛОЖЕНИЯ ГРАНИЦ

Зона сельскохозяйственного использования в границах населенных пунктов
села Первомайское - СХ1/4

(наименование объекта, местоположение границ которого описано
(далее - объект)

Раздел 1

Сведения об объекте		
№ п/п	Характеристики объекта	Описание характеристик
1	2	3
1	Местоположение объекта	Воронежская область, Россошанский муниципальный район, Криничанское сельское поселение, село Первомайское
2	Площадь объекта ± величина погрешности определения площади (Р ± Дельта Р)	270513+/-1820 м²
3	Иные характеристики объекта	-

Раздел 2

Сведения о местоположении границ объекта					
1. Система координат: МСК - 36, зона 1					
2. Сведения о характерных точках границ объекта					
Обозначение характерных точек границ	Координаты, м		Метод определения координат характерной точки	Средняя квадратическая погрешность положения характерной точки (Mt), м	Описание обозначения точки на местности (при наличии)
	X	Y			
1	2	3	4	5	6
1	326315.66	1354917.20	Картометрический	1.00	-
2	326307.30	1354930.21	Картометрический	1.00	-
3	326247.75	1354975.58	Картометрический	1.00	-
4	326207.90	1354974.27	Картометрический	1.00	-
5	326174.37	1354895.18	Картометрический	1.00	-
6	326113.82	1354821.61	Картометрический	1.00	-
7	326126.57	1354809.49	Картометрический	1.00	-
8	326109.43	1354780.30	Картометрический	1.00	-
9	326168.10	1354740.10	Картометрический	1.00	-
10	326179.44	1354754.29	Картометрический	1.00	-
11	326193.89	1354745.75	Картометрический	1.00	-
12	326288.11	1354863.88	Картометрический	1.00	-
1	326315.66	1354917.20	Картометрический	1.00	-
13	325678.29	1354900.17	Картометрический	1.00	-
14	325750.79	1355022.51	Картометрический	1.00	-
15	325780.99	1355073.95	Картометрический	1.00	-
16	325785.67	1355089.22	Картометрический	1.00	-
17	325812.78	1355148.22	Картометрический	1.00	-
18	325816.91	1355154.18	Картометрический	1.00	-
19	325797.85	1355175.36	Картометрический	1.00	-
20	325813.12	1355217.50	Картометрический	1.00	-
21	325926.02	1355354.23	Картометрический	1.00	-
22	325967.67	1355490.78	Картометрический	1.00	-
23	325756.54	1355636.11	Картометрический	1.00	-
24	325653.15	1355405.50	Картометрический	1.00	-
25	325597.67	1355338.00	Картометрический	1.00	-
26	325540.38	1355299.23	Картометрический	1.00	-
27	325514.32	1355264.68	Картометрический	1.00	-
28	325488.65	1355224.89	Картометрический	1.00	-
29	325470.97	1355175.32	Картометрический	1.00	-
30	325462.99	1355148.29	Картометрический	1.00	-
31	325457.22	1355125.81	Картометрический	1.00	-
32	325450.21	1355104.51	Картометрический	1.00	-

1	2	3	4	5	6
33	325460.00	1355068.92	Картометрический	1.00	-
34	325497.63	1355020.62	Картометрический	1.00	-
35	325649.95	1354920.37	Картометрический	1.00	-
13	325678.29	1354900.17	Картометрический	1.00	-
36	325101.00	1356046.00	Картометрический	1.00	-
37	325035.00	1356159.00	Картометрический	1.00	-
38	324948.00	1356115.00	Картометрический	1.00	-
39	324898.37	1356128.25	Картометрический	1.00	-
40	324874.93	1356126.32	Картометрический	1.00	-
41	324849.95	1356122.26	Картометрический	1.00	-
42	324823.37	1356091.59	Картометрический	1.00	-
43	324767.09	1356066.06	Картометрический	1.00	-
44	324771.38	1356018.54	Картометрический	1.00	-
45	324772.31	1355972.78	Картометрический	1.00	-
46	324803.64	1355921.43	Картометрический	1.00	-
47	324833.60	1355888.75	Картометрический	1.00	-
48	324866.77	1355865.89	Картометрический	1.00	-
49	324911.11	1355864.59	Картометрический	1.00	-
50	324981.00	1355897.00	Картометрический	1.00	-
51	325000.00	1355964.00	Картометрический	1.00	-
52	325054.00	1356014.00	Картометрический	1.00	-
36	325101.00	1356046.00	Картометрический	1.00	-
53	325066.72	1355384.61	Картометрический	1.00	-
54	325090.71	1355508.50	Картометрический	1.00	-
55	325091.21	1355533.51	Картометрический	1.00	-
56	325075.42	1355534.08	Картометрический	1.00	-
57	324883.19	1355539.26	Картометрический	1.00	-
58	324814.17	1355542.77	Картометрический	1.00	-
59	324750.05	1355543.52	Картометрический	1.00	-
60	324748.70	1355472.66	Картометрический	1.00	-
61	324719.78	1355468.69	Картометрический	1.00	-
62	324739.58	1355336.20	Картометрический	1.00	-
63	324798.71	1355352.83	Картометрический	1.00	-
64	324903.08	1355340.85	Картометрический	1.00	-
65	324919.17	1355267.26	Картометрический	1.00	-
66	324968.39	1355297.99	Картометрический	1.00	-
67	325002.84	1355346.60	Картометрический	1.00	-
68	325057.97	1355370.16	Картометрический	1.00	-
53	325066.72	1355384.61	Картометрический	1.00	-

3. Сведения о характерных точках части (частей) границы объекта					
Обозначение характерных точек части границы	Координаты, м		Метод определения координат характерной точки	Средняя квадратическая погрешность положения характерной точки (Mt), м	Описание обозначения точки на местности (при наличии)
	X	Y			
1	2	3	4	5	6
Часть №					
-	-	-	-	-	-

Раздел 3

Сведения о местоположении измененных (уточненных) границ объекта							
1. Система координат: -							
2. Сведения о характерных точках границ объекта							
Обозначение характерных точек границ	Существующие координаты, м		Измененные (уточненные) координаты, м		Метод определения координат характерной точки	Средняя квадратическая погрешность положения характерной точки (Mt), м	Описание обозначения точки на местности (при наличии)
	X	Y	X	Y			
1	2	3	4	5	6	7	8
-	-	-	-	-	-	-	-
3.Сведения о характерных точках части (частей) границы объекта							
Часть №							
-	-	-	-	-	-	-	-

Раздел 4

План границ объекта

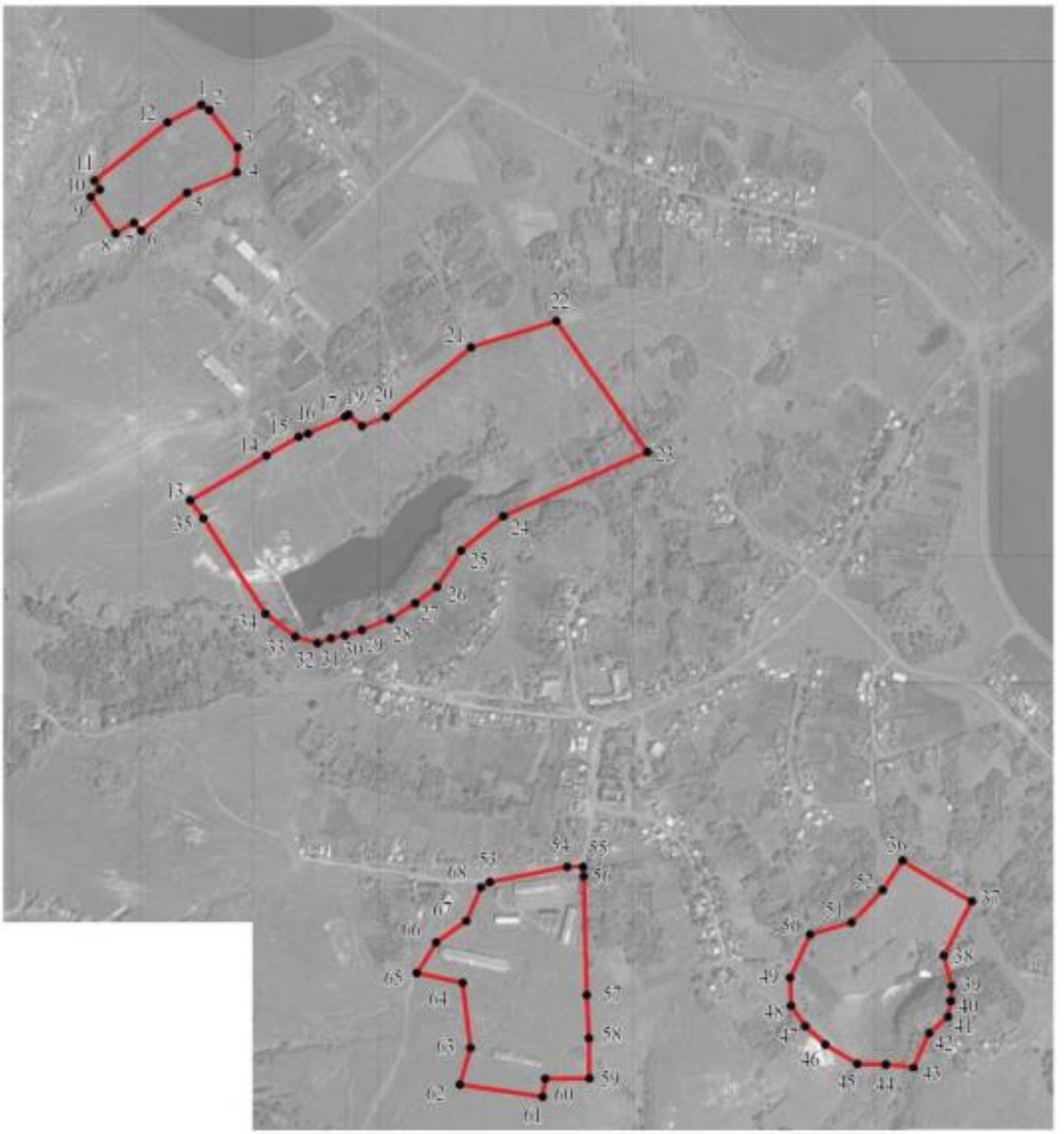

Масштаб 1:10000

Используемые условные знаки и обозначения:

границы территориальной зоны

•1 характерная точка границ территориальной зоны

Заместитель руководителя БУВО «Нормативно-проектный центр»

Подпись _____ А.В. Ромашов Дата « 02 » декабря 2020 г.

Место для оттиска печати (при наличии) лица, составившего описание местоположения границ объекта

ОПИСАНИЕ МЕСТОПОЛОЖЕНИЯ ГРАНИЦ

Зона сельскохозяйственного производства села Первомайское - СХ2/4

(наименование объекта, местоположение границ которого описано
(далее - объект)

Раздел 1

Сведения об объекте		
№ п/п	Характеристики объекта	Описание характеристик
1	2	3
1	Местоположение объекта	Воронежская область, Россошанский муниципальный район, Криничанское сельское поселение, село Первомайское
2	Площадь объекта ± величина погрешности определения площади (Р ± Дельта Р)	123253 +/-1229 м²
3	Иные характеристики объекта	-

Раздел 2

Сведения о местоположении границ объекта					
1. Система координат: МСК - 36, зона 1					
2. Сведения о характерных точках границ объекта					
Обозначение характерных точек границ	Координаты, м		Метод определения координат характерной точки	Средняя квадратическая погрешность положения характерной точки (Mt), м	Описание обозначения точки на местности (при наличии)
	X	Y			
1	2	3	4	5	6
1	326182.49	1354974.69	Картометрический	1.00	-
2	326170.72	1354985.06	Картометрический	1.00	-
3	326073.56	1355084.62	Картометрический	1.00	-
4	325986.42	1355169.88	Картометрический	1.00	-
5	325962.81	1355139.03	Картометрический	1.00	-
6	325926.40	1355103.37	Картометрический	1.00	-
7	325910.44	1355118.9	Картометрический	1.00	-
8	325831.20	1355037.43	Картометрический	1.00	-
9	325780.99	1355073.95	Картометрический	1.00	-
10	325750.79	1355022.51	Картометрический	1.00	-
11	325678.29	1354900.17	Картометрический	1.00	-
12	325958.01	1354700.7	Картометрический	1.00	-
13	325980.04	1354729.3	Картометрический	1.00	-
14	325990.16	1354723.65	Картометрический	1.00	-
15	326021.76	1354789.22	Картометрический	1.00	-
1	326182.49	1354974.69	Картометрический	1.00	-
3. Сведения о характерных точках части (частей) границы объекта					
	Координаты, м				
Обозначение характерных точек части границы	Координаты, м		Метод определения координат характерной точки	Средняя квадратическая погрешность положения характерной точки (Mt), м	Описание обозначения точки на местности (при наличии)
	X	Y			
1	2	3	4	5	6
Часть №					
-	-	-	-	-	-

Раздел 3							
Сведения о местоположении измененных (уточненных) границ объекта							
1. Система координат: -							
2. Сведения о характерных точках границ объекта							
Обозначение характерных точек границ	Существующие координаты, м		Измененные (уточненные) координаты, м		Метод определения координат характерной точки	Средняя квадратическая погрешность положения характерной точки (Mt), м	Описание обозначения точки на местности (при наличии)
	X	Y	X	Y			
1	2	3	4	5	6	7	8
-	-	-	-	-	-	-	-
3.Сведения о характерных точках части (частей) границы объекта							
Часть №							
-	-	-	-	-	-	-	-

Раздел 4

План границ объекта

Масштаб 1:10000

Используемые условные знаки и обозначения:

границы территориальной зоны

•1 характерная точка границ территориальной зоны

Заместитель руководителя БУВО «Нормативно-проектный центр»

Подпись _____ А.В. Ромашов Дата « 02 » декабря 2020 г.

Место для оттиска печати (при наличии) лица, составившего описание местоположения границ объекта

ОПИСАНИЕ МЕСТОПОЛОЖЕНИЯ ГРАНИЦ

Зона ритуальных объектов села Первомайское - СН1/4

(наименование объекта, местоположение границ которого описано
(далее - объект)

Раздел 1

Сведения об объекте		
№ п/п	Характеристики объекта	Описание характеристик
1	2	3
1	Местоположение объекта	Воронежская область, Россошанский муниципальный район, Криничанское сельское поселение, село Первомайское
2	Площадь объекта ± величина погрешности определения площади (Р ± Дельта Р)	12000+/-383 м²
3	Иные характеристики объекта	-

Раздел 2

Сведения о местоположении границ объекта					
1. Система координат: МСК - 36, зона 1					
2. Сведения о характерных точках границ объекта					
Обозначение характерных точек границ	Координаты, м		Метод определения координат характерной точки	Средняя квадратическая погрешность положения характерной точки (Mt), м	Описание обозначения точки на местности (при наличии)
	X	Y			
1	2	3	4	5	6
1	325505.47	1356004.46	Картометрический	1.00	-
2	325553.37	1356102.70	Картометрический	1.00	-
3	325455.83	1356161.48	Картометрический	1.00	-
4	325416.95	1356071.51	Картометрический	1.00	-
5	325416.40	1356067.28	Картометрический	1.00	-
6	325416.79	1356065.48	Картометрический	1.00	-
7	325419.91	1356060.12	Картометрический	1.00	-
8	325421.30	1356056.88	Картометрический	1.00	-
1	325505.47	1356004.46	Картометрический	1.00	-
3. Сведения о характерных точках части (частей) границы объекта					
Обозначение характерных точек части границы	Координаты, м		Метод определения координат характерной точки	Средняя квадратическая погрешность положения характерной точки (Mt), м	Описание обозначения точки на местности (при наличии)
	X	Y			
1	2	3	4	5	6
Часть №					
-	-	-	-	-	-

Раздел 3

Сведения о местоположении измененных (уточненных) границ объекта							
1. Система координат: -							
2. Сведения о характерных точках границ объекта							
Обозначение характерных точек границ	Существующие координаты, м		Измененные (уточненные) координаты, м		Метод определения координат характерной точки	Средняя квадратическая погрешность положения характерной точки (Mt), м	Описание обозначения точки на местности (при наличии)
	X	Y	X	Y			
1	2	3	4	5	6	7	8
-	-	-	-	-	-	-	-
3.Сведения о характерных точках части (частей) границы объекта							
Часть №							
-	-	-	-	-	-	-	-

Раздел 4

План границ объекта

Масштаб 1:2000

Используемые условные знаки и обозначения:

границы территориальной зоны

• 1 характерная точка границ территориальной зоны

Заместитель руководителя БУВО «Нормативно-проектный центр»

Подпись _____ А.В. Ромашов Дата « 02 » декабря 2020 г.

Место для оттиска печати (при наличии) лица, составившего описание местоположения границ объекта

Приложение № 5
к правилам землепользования и застройки
Криничанского сельского поселения
Россошанского муниципального района
Воронежской области

СВЕДЕНИЯ О ГРАНИЦАХ ТЕРРИТОРИАЛЬНЫХ ЗОН, СОДЕРЖАЩИЕ ГРАФИЧЕСКОЕ ОПИСАНИЕ МЕСТОПОЛОЖЕНИЯ ГРАНИЦ ТЕРРИТОРИАЛЬНЫХ ЗОН, ПЕРЕЧЕНЬ КООРДИНАТ ХАРАКТЕРНЫХ ТОЧЕК ГРАНИЦ ТЕРРИТОРИАЛЬНЫХ ЗОН ХУТОРА ПОДДУБНОВКА

ОПИСАНИЕ МЕСТОПОЛОЖЕНИЯ ГРАНИЦ

Зона застройки индивидуальными жилыми домами хутора Поддубновка - Ж1/5

(наименование объекта, местоположение границ которого описано
(далее - объект)

Раздел 1

Сведения об объекте		
№ п/п	Характеристики объекта	Описание характеристик
1	2	3
1	Местоположение объекта	Воронежская область, Россошанский муниципальный район, Криничанское сельское поселение, хутор Поддубновка
2	Площадь объекта ± величина погрешности определения площади (Р ± Дельта Р)	10797 +/-364 м²
3	Иные характеристики объекта	-

Раздел 2

Сведения о местоположении границ объекта					
1. Система координат: МСК - 36, зона 1					
2. Сведения о характерных точках границ объекта					
Обозначение характерных точек границ	Координаты, м		Метод определения координат характерной точки	Средняя квадратическая погрешность положения характерной точки (Mt), м	Описание обозначения точки на местности (при наличии)
	X	Y			
1	2	3	4	5	6
1	334792.13	1347746.62	Картометрический	1.00	-
2	334791.51	1347753.85	Картометрический	1.00	-
3	334781.30	1347896.48	Картометрический	1.00	-
4	334781.54	1347903.63	Картометрический	1.00	-
5	334712.18	1347905.53	Картометрический	1.00	-
6	334712.14	1347898.31	Картометрический	1.00	-
7	334708.20	1347777.55	Картометрический	1.00	-
8	334711.85	1347772.54	Картометрический	1.00	-
9	334750.47	1347763.77	Картометрический	1.00	-
1	334792.13	1347746.62	Картометрический	1.00	-
3. Сведения о характерных точках части (частей) границы объекта					
Обозначение характерных точек части границы	Координаты, м		Метод определения координат характерной точки	Средняя квадратическая погрешность положения характерной точки (Mt), м	Описание обозначения точки на местности (при наличии)
	X	Y			
1	2	3	4	5	6
Часть №					
-	-	-	-	-	-

Раздел 3

Сведения о местоположении измененных (уточненных) границ объекта							
1. Система координат: -							
2. Сведения о характерных точках границ объекта							
Обозначение характерных точек границ	Существующие координаты, м		Измененные (уточненные) координаты, м		Метод определения координат характерной точки	Средняя квадратическая погрешность положения характерной точки (Mt), м	Описание обозначения точки на местности (при наличии)
	X	Y	X	Y			
1	2	3	4	5	6	7	8
-	-	-	-	-	-	-	-
3.Сведения о характерных точках части (частей) границы объекта							
Часть №							
-	-	-	-	-	-	-	-

Раздел 4

План границ объекта

Масштаб 1:5000

Используемые условные знаки и обозначения:

границы территориальной зоны

• 1 характерная точка границ территориальной зоны

Заместитель руководителя БУВО «Нормативно-проектный центр»

Подпись _____ А.В. Ромашов Дата « 02 » декабря 2020 г.

Место для оттиска печати (при наличии) лица, составившего описание местоположения границ объекта

ОПИСАНИЕ МЕСТОПОЛОЖЕНИЯ ГРАНИЦ

Зона сельскохозяйственного использования в границах населенного пункта хутора Поддубновка - СХ1/5

(наименование объекта, местоположение границ которого описано (далее - объект)

Раздел 1

Сведения об объекте		
№ п/п	Характеристики объекта	Описание характеристик
1	2	3
1	Местоположение объекта	Воронежская область, Россошанский муниципальный район, Криничанское сельское поселение, хутор Поддубновка
2	Площадь объекта ± величина погрешности определения площади (Р ± Дельта Р)	142793+/-1323 м²
3	Иные характеристики объекта	-

Раздел 2

Сведения о местоположении границ объекта					
1. Система координат: МСК - 36, зона 1					
2. Сведения о характерных точках границ объекта					
Обозначение характерных точек границ	Координаты, м		Метод определения координат характерной точки	Средняя квадратическая погрешность положения характерной точки (Mt), м	Описание обозначения точки на местности (при наличии)
	X	Y			
1	2	3	4	5	6
1	335155.24	1347743.04	Картометрический	1.00	-
2	335151.97	1347751.54	Картометрический	1.00	-
3	335125.35	1347848.43	Картометрический	1.00	-
4	334981.20	1347857.67	Картометрический	1.00	-
5	334870.39	1347901.26	Картометрический	1.00	-
6	334781.54	1347903.63	Картометрический	1.00	-
7	334781.30	1347896.48	Картометрический	1.00	-
8	334791.51	1347753.85	Картометрический	1.00	-
9	334792.13	1347746.62	Картометрический	1.00	-
10	334831.12	1347730.54	Картометрический	1.00	-
11	334918.59	1347709.24	Картометрический	1.00	-
12	335050.35	1347721.33	Картометрический	1.00	-
1	335155.24	1347743.04	Картометрический	1.00	-
13	334711.85	1347772.54	Картометрический	1.00	-
14	334708.20	1347777.55	Картометрический	1.00	-
15	334712.14	1347898.31	Картометрический	1.00	-
16	334712.18	1347905.53	Картометрический	1.00	-
17	334656.18	1347907.04	Картометрический	1.00	-
18	334469.28	1347937.93	Картометрический	1.00	-
19	334356.14	1347930.72	Картометрический	1.00	-
20	334246.67	1347888.79	Картометрический	1.00	-
21	334235.76	1347884.61	Картометрический	1.00	-
22	334244.79	1347664.21	Картометрический	1.00	-
23	334292.74	1347678.08	Картометрический	1.00	-
24	334617.35	1347771.91	Картометрический	1.00	-
25	334661.28	1347776.50	Картометрический	1.00	-
13	334711.85	1347772.54	Картометрический	1.00	-

3. Сведения о характерных точках части (частей) границы объекта					
Обозначение характерных точек части границы	Координаты, м		Метод определения координат характерной точки	Средняя квадратическая погрешность положения характерной точки (Mt), м	Описание обозначения точки на местности (при наличии)
	X	Y			
1	2	3	4	5	6
Часть №					
-	-	-	-	-	-

Раздел 3

Сведения о местоположении измененных (уточненных) границ объекта							
1. Система координат: -							
2. Сведения о характерных точках границ объекта							
Обозначение характерных точек границ	Существующие координаты, м		Измененные (уточненные) координаты, м		Метод определения координат характерной точки	Средняя квадратическая погрешность положения характерной точки (Mt), м	Описание обозначения точки на местности (при наличии)
	X	Y	X	Y			
1	2	3	4	5	6	7	8
-	-	-	-	-	-	-	-
3.Сведения о характерных точках части (частей) границы объекта							
Часть №							
-	-	-	-	-	-	-	-

Раздел 4

План границ объекта

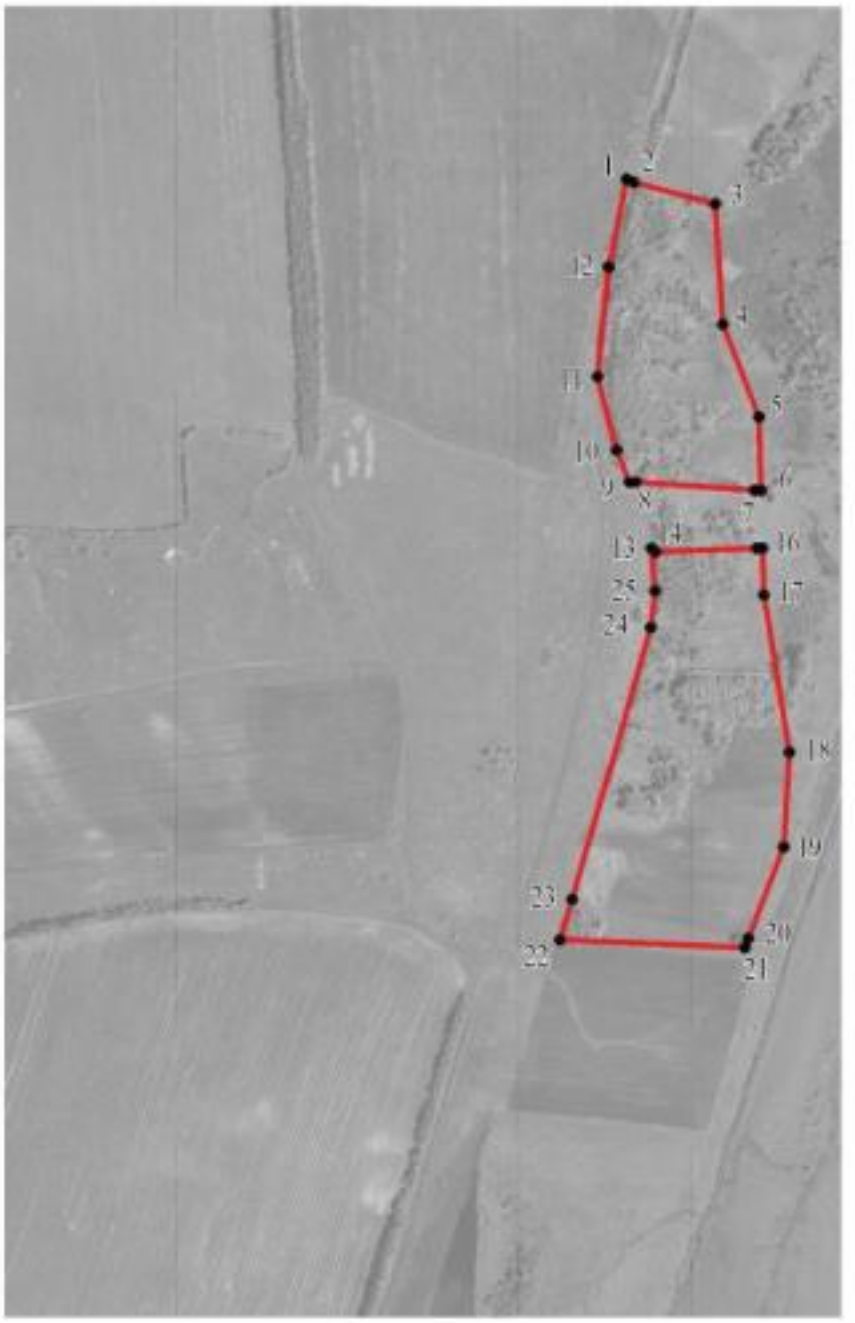

Масштаб 1:10000

Используемые условные знаки и обозначения:

границы территориальной зоны

•1 характерная точка границ территориальной зоны

Заместитель руководителя БУВО «Нормативно-проектный центр»

Подпись _____ А.В. Ромашов Дата « 02 » декабря 2020 г.

Место для оттиска печати (при наличии) лица, составившего описание местоположения границ объекта

Приложение № 6
к правилам землепользования и застройки
Криничанского сельского поселения
Россошанского муниципального района
Воронежской области

СВЕДЕНИЯ О ГРАНИЦАХ ТЕРРИТОРИАЛЬНЫХ ЗОН, СОДЕРЖАЩИЕ ГРАФИЧЕСКОЕ ОПИСАНИЕ МЕСТОПОЛОЖЕНИЯ ГРАНИЦ ТЕРРИТОРИАЛЬНЫХ ЗОН, ПЕРЕЧЕНЬ КООРДИНАТ ХАРАКТЕРНЫХ ТОЧЕК ГРАНИЦ ТЕРРИТОРИАЛЬНЫХ ЗОН, РАСПОЛОЖЕННЫХ ЗА ГРАНИЦАМИ НАСЕЛЕННЫХ ПУНКТОВ НА ТЕРРИТОРИИ КРИНИЧАНСКОГО СЕЛЬСКОГО ПОСЕЛЕНИЯ

ОПИСАНИЕ МЕСТОПОЛОЖЕНИЯ ГРАНИЦ

Зона улиц, дорог, инженерной и транспортной инфраструктуры за границами населенных пунктов - ИТ1

(наименование объекта, местоположение границ которого описано (далее объект)

Раздел 1

Сведения об объекте		
№ п/п	Характеристики объекта	Описание характеристик
1	2	3
1	Местоположение объекта	Воронежская область, Россошанский муниципальный район, Криничанское сельское поселение
2	Площадь объекта ± величина погрешности определения площади (Р ± Дельта Р)	516566+/-12578 м²
3	Иные характеристики объекта	-

Раздел 2

Сведения о местоположении границ объекта					
1. Система координат: МСК - 36, зона 1					
2. Сведения о характерных точках границ объекта					
Обозначение характерных точек границ	Координаты, м		Метод определения координат характерной точки	Средняя квадратическая погрешность положения характерной точки (Mt), м	Описание обозначения точки на местности (при наличии)
	X	Y			
1	2	3	4	5	6
1	334202.70	1351017.87	Аналитический	0.50	-
2	334196.67	1351022.76	Аналитический	0.50	-
3	334189.40	1351028.65	Аналитический	0.50	-
4	334178.97	1351036.87	Аналитический	0.50	-
5	334176.60	1351035.92	Аналитический	0.50	-
6	334129.27	1351005.50	Аналитический	0.50	-
7	334103.93	1350985.17	Аналитический	0.50	-
8	334069.75	1350958.59	Аналитический	0.50	-
9	334028.88	1350926.81	Аналитический	0.50	-
10	333999.63	1350903.23	Аналитический	0.50	-
11	333963.41	1350874.03	Аналитический	0.50	-
12	333929.02	1350846.30	Аналитический	0.50	-
13	333892.93	1350817.20	Аналитический	0.50	-
14	333858.64	1350789.56	Аналитический	0.50	-
15	333822.10	1350760.10	Аналитический	0.50	-
16	333787.41	1350732.13	Аналитический	0.50	-
17	333751.69	1350703.33	Аналитический	0.50	-
18	333726.91	1350683.39	Аналитический	0.50	-
19	333690.70	1350654.27	Аналитический	0.50	-
20	333657.46	1350627.53	Аналитический	0.50	-
21	333622.09	1350599.07	Аналитический	0.50	-
22	333586.97	1350570.82	Аналитический	0.50	-
23	333552.25	1350542.89	Аналитический	0.50	-
24	333515.11	1350513.02	Аналитический	0.50	-
25	333480.53	1350485.20	Аналитический	0.50	-
26	333447.94	1350458.27	Аналитический	0.50	-
27	333415.58	1350431.53	Аналитический	0.50	-
28	333384.02	1350405.45	Аналитический	0.50	-
29	333352.11	1350379.09	Аналитический	0.50	-
30	333318.40	1350351.23	Аналитический	0.50	-
31	333286.90	1350325.20	Аналитический	0.50	-
32	333256.79	1350300.32	Аналитический	0.50	-
33	333223.16	1350272.52	Аналитический	0.50	-
34	333190.41	1350245.47	Аналитический	0.50	-

1	2	3	4	5	6
35	333157.91	1350218.61	Аналитический	0.50	-
36	333120.31	1350186.60	Аналитический	0.50	-
37	333080.61	1350152.80	Аналитический	0.50	-
38	333046.65	1350124.13	Аналитический	0.10	-
39	332431.52	1349603.74	Аналитический	0.10	-
40	332403.77	1349570.57	Аналитический	0.10	-
41	332294.08	1349351.27	Аналитический	0.50	-
42	332293.49	1349346.76	Аналитический	0.50	-
43	332269.18	1349297.20	Аналитический	0.50	-
44	332250.04	1349258.17	Аналитический	0.50	-
45	332230.62	1349218.59	Аналитический	0.50	-
46	332210.88	1349178.35	Аналитический	0.50	-
47	332191.73	1349139.30	Аналитический	0.50	-
48	332172.56	1349100.23	Аналитический	0.50	-
49	332153.22	1349060.80	Аналитический	0.50	-
50	332133.71	1349021.03	Аналитический	0.50	-
51	332115.07	1348983.03	Аналитический	0.50	-
52	332094.58	1348941.26	Аналитический	0.50	-
53	332074.04	1348899.37	Аналитический	0.50	-
54	332054.69	1348860.69	Аналитический	0.50	-
55	332034.55	1348820.42	Аналитический	0.50	-
56	332014.65	1348780.64	Аналитический	0.50	-
57	331994.57	1348740.48	Аналитический	0.50	
58	331973.29	1348697.93	Аналитический	0.50	-
59	331956.72	1348662.03	Аналитический	0.50	-
60	331936.40	1348618.00	Аналитический	0.50	-
61	331917.45	1348576.94	Аналитический	0.50	-
62	331898.74	1348536.40	Аналитический	0.50	-
63	331878.94	1348493.51	Аналитический	0.50	-
64	331858.10	1348448.35	Аналитический	0.50	-
65	331838.85	1348406.64	Аналитический	0.50	-
66	331819.83	1348365.43	Аналитический	0.50	-
67	331803.24	1348330.66	Аналитический	0.50	-
68	331783.54	1348289.38	Аналитический	0.50	-
69	331765.81	1348252.25	Аналитический	0.50	-
70	331747.31	1348213.48	Аналитический	0.50	-
71	331728.01	1348173.04	Аналитический	0.50	-
72	331709.17	1348133.56	Аналитический	0.50	-
73	331690.30	1348094.01	Аналитический	0.50	-
74	331669.29	1348050.00	Аналитический	0.50	-
75	331655.52	1348021.34	Аналитический	0.50	-
76	331636.89	1347982.55	Аналитический	0.50	-
77	331621.30	1347950.08	Аналитический	0.50	-
78	331605.63	1347920.11	Аналитический	0.50	-
79	331592.92	1347899.75	Аналитический	0.50	-
80	331577.40	1347880.33	Аналитический	0.50	-
81	331561.84	1347865.80	Аналитический	0.50	-
82	331555.32	1347860.45	Аналитический	0.50	-

1	2	3	4	5	6
83	331535.37	1347844.06	Аналитический	0.50	-
84	331500.29	1347819.72	Аналитический	0.50	-
85	331460.94	1347792.43	Аналитический	0.50	-
86	331419.79	1347763.88	Аналитический	0.50	-
87	331381.51	1347737.32	Аналитический	0.50	-
88	331350.30	1347716.12	Аналитический	0.50	-
89	331311.72	1347689.91	Аналитический	0.50	-
90	331277.45	1347666.63	Аналитический	0.50	-
91	331237.61	1347639.57	Аналитический	0.50	-
92	331215.72	1347624.70	Аналитический	0.10	-
93	331227.21	1347610.56	Аналитический	0.10	-
94	331229.24	1347607.72	Аналитический	0.10	-
95	331246.40	1347619.41	Аналитический	0.50	-
96	331287.04	1347647.12	Аналитический	0.50	-
97	331322.26	1347671.12	Аналитический	0.50	-
98	331361.84	1347698.10	Аналитический	0.50	-
99	331393.43	1347719.63	Аналитический	0.50	-
100	331431.22	1347745.35	Аналитический	0.50	-
101	331473.36	1347775.49	Аналитический	0.50	-
102	331506.32	1347798.17	Аналитический	0.50	-
103	331552.45	1347827.86	Аналитический	0.50	-
104	331573.34	1347846.01	Аналитический	0.50	-
105	331596.39	1347867.10	Аналитический	0.50	-
106	331610.83	1347884.66	Аналитический	0.50	-
107	331626.24	1347910.56	Аналитический	0.50	-
108	331640.69	1347938.17	Аналитический	0.50	-
109	331657.73	1347972.69	Аналитический	0.50	-
110	331677.80	1348013.33	Аналитический	0.50	-
111	331691.28	1348040.65	Аналитический	0.50	-
112	331711.17	1348082.88	Аналитический	0.50	-
113	331730.52	1348123.99	Аналитический	0.50	-
114	331749.35	1348163.99	Аналитический	0.50	-
115	331768.06	1348203.71	Аналитический	0.50	-
116	331785.63	1348241.03	Аналитический	0.50	-
117	331803.10	1348278.14	Аналитический	0.50	-
118	331823.32	1348321.07	Аналитический	0.50	-
119	331841.05	1348358.73	Аналитический	0.50	-
120	331858.13	1348394.15	Аналитический	0.50	-
121	331879.01	1348437.46	Аналитический	0.50	-
122	331900.30	1348481.61	Аналитический	0.50	-
123	331920.32	1348523.12	Аналитический	0.50	-
124	331940.57	1348565.12	Аналитический	0.50	-
125	331959.54	1348604.47	Аналитический	0.50	-
126	331980.92	1348648.80	Аналитический	0.50	-
127	331999.33	1348686.99	Аналитический	0.50	-
128	332018.79	1348727.46	Аналитический	0.50	-
129	332038.03	1348767.48	Аналитический	0.50	-
130	332057.71	1348808.42	Аналитический	0.50	-

1	2	3	4	5	6
131	332077.02	1348848.58	Аналитический	0.50	-
132	332094.09	1348884.09	Аналитический	0.50	-
133	332116.12	1348929.72	Аналитический	0.50	-
134	332136.21	1348971.33	Аналитический	0.50	-
135	332154.67	1349009.59	Аналитический	0.50	-
136	332173.80	1349049.21	Аналитический	0.50	-
137	332193.15	1349089.31	Аналитический	0.50	-
138	332212.34	1349129.06	Аналитический	0.50	-
139	332231.40	1349168.55	Аналитический	0.50	-
140	332250.67	1349208.46	Аналитический	0.50	-
141	332269.76	1349248.02	Аналитический	0.50	-
142	332288.96	1349287.80	Аналитический	0.50	-
143	332317.53	1349346.98	Аналитический	0.50	-
144	332342.55	1349398.07	Аналитический	0.50	-
145	332360.89	1349435.52	Аналитический	0.50	-
146	332393.98	1349504.62	Аналитический	0.50	-
147	332409.55	1349535.05	Аналитический	0.50	-
148	332424.28	1349558.10	Аналитический	0.50	-
149	332442.98	1349582.29	Аналитический	0.50	-
150	332465.47	1349604.00	Аналитический	0.50	-
151	332491.75	1349625.98	Аналитический	0.50	-
152	332522.17	1349651.41	Аналитический	0.50	-
153	332551.98	1349676.33	Аналитический	0.50	-
154	332584.43	1349704.12	Аналитический	0.50	-
155	332615.70	1349730.91	Аналитический	0.50	-
156	332648.94	1349759.38	Аналитический	0.50	-
157	332680.00	1349785.98	Аналитический	0.50	-
158	332715.43	1349816.33	Аналитический	0.50	-
159	332742.42	1349839.46	Аналитический	0.50	-
160	332777.78	1349869.74	Аналитический	0.50	-
161	332805.28	1349893.20	Аналитический	0.50	-
162	332837.29	1349920.51	Аналитический	0.50	-
163	332868.43	1349947.07	Аналитический	0.50	-
164	332898.54	1349972.76	Аналитический	0.50	-
165	332928.74	1349998.52	Аналитический	0.50	-
166	332960.29	1350025.44	Аналитический	0.50	-
167	332990.21	1350050.96	Аналитический	0.50	-
168	333022.59	1350078.58	Аналитический	0.50	-
169	333051.66	1350103.38	Аналитический	0.50	-
170	333093.70	1350137.76	Аналитический	0.50	-
171	333132.76	1350169.69	Аналитический	0.50	-
172	333166.49	1350197.27	Аналитический	0.50	-
173	333202.48	1350226.77	Аналитический	0.50	-
174	333235.49	1350253.82	Аналитический	0.50	-
175	333269.16	1350281.43	Аналитический	0.50	-
176	333299.50	1350306.29	Аналитический	0.50	-
177	333331.75	1350332.72	Аналитический	0.50	-
178	333364.53	1350359.59	Аналитический	0.50	-

1	2	3	4	5	6
179	333397.39	1350386.52	Аналитический	0.50	-
180	333427.58	1350411.27	Аналитический	0.50	-
181	333461.45	1350439.03	Аналитический	0.50	-
182	333489.72	1350462.20	Аналитический	0.50	-
183	333527.46	1350493.08	Аналитический	0.50	-
184	333564.78	1350523.62	Аналитический	0.50	-
185	333599.38	1350551.93	Аналитический	0.50	-
186	333635.43	1350581.43	Аналитический	0.50	-
187	333670.24	1350609.92	Аналитический	0.50	-
188	333703.49	1350637.12	Аналитический	0.50	-
189	333738.19	1350665.51	Аналитический	0.50	-
190	333761.94	1350684.95	Аналитический	0.50	-
191	333798.37	1350714.51	Аналитический	0.50	-
192	333834.43	1350743.78	Аналитический	0.50	-
193	333870.09	1350772.72	Аналитический	0.50	-
194	333905.91	1350801.79	Аналитический	0.50	-
195	333941.78	1350830.90	Аналитический	0.50	-
196	333975.51	1350858.28	Аналитический	0.50	-
197	334012.38	1350888.19	Аналитический	0.50	-
198	334040.59	1350911.09	Аналитический	0.50	-
199	334081.12	1350942.56	Аналитический	0.50	-
200	334117.29	1350970.64	Аналитический	0.50	-
201	334146.33	1350992.31	Аналитический	0.50	-
202	334172.22	1351009.77	Аналитический	0.50	-
203	334188.12	1351019.18	Аналитический	0.50	-
204	334191.45	1351020.04	Аналитический	0.50	-
205	334194.54	1351018.35	Аналитический	0.50	-
206	334197.00	1351015.80	Аналитический	0.50	-
1	334202.70	1351017.87	Аналитический	0.50	-
207	333501.55	1343664.18	Аналитический	0.50	-
208	333515.78	1343693.50	Аналитический	0.50	-
209	333512.55	1343704.30	Аналитический	0.50	-
210	333464.97	1343918.32	Аналитический	0.50	-
211	333417.75	1344130.71	Аналитический	0.50	-
212	333382.81	1344291.51	Аналитический	0.50	-
213	333349.25	1344445.93	Аналитический	0.50	-
214	333315.60	1344600.79	Аналитический	0.50	-
215	333281.14	1344754.74	Аналитический	0.50	-
216	333264.67	1344828.31	Аналитический	0.50	-
217	333247.77	1344903.84	Аналитический	0.50	-
218	333232.70	1344963.66	Аналитический	0.50	-
219	333223.17	1344995.16	Аналитический	0.50	-
220	333199.03	1345058.13	Аналитический	0.50	-
221	333174.58	1345121.90	Аналитический	0.50	-
222	333149.13	1345188.31	Аналитический	0.50	-
223	333125.73	1345249.34	Аналитический	0.50	-
224	333102.38	1345321.18	Аналитический	0.50	-

1	2	3	4	5	6
225	333009.67	1345628.09	Аналитический	0.50	-
226	332979.67	1345728.46	Аналитический	0.50	-
227	332949.93	1345827.96	Аналитический	0.50	-
228	332919.66	1345929.24	Аналитический	0.50	-
229	332896.36	1346011.42	Аналитический	0.50	-
230	332867.55	1346113.14	Аналитический	0.50	-
231	332824.35	1346265.30	Аналитический	0.50	-
232	332820.72	1346278.19	Аналитический	0.10	-
233	332790.63	1346264.32	Аналитический	0.10	-
234	332793.49	1346254.42	Аналитический	0.50	-
235	332797.65	1346254.64	Аналитический	0.50	-
236	332801.25	1346249.22	Аналитический	0.50	-
237	332846.06	1346092.05	Аналитический	0.50	-
238	332846.77	1346089.55	Аналитический	0.50	-
239	332870.97	1346004.77	Аналитический	0.50	-
240	332924.61	1345820.83	Аналитический	0.50	-
241	332984.31	1345619.62	Аналитический	0.50	-
242	333045.62	1345416.02	Аналитический	0.50	-
243	333076.17	1345313.41	Аналитический	0.50	-
244	333087.77	1345279.44	Аналитический	0.50	-
245	333104.34	1345235.46	Аналитический	0.50	-
246	333116.50	1345203.61	Аналитический	0.50	-
247	333199.60	1344986.79	Аналитический	0.50	-
248	333209.19	1344955.38	Аналитический	0.50	-
249	333229.44	1344877.23	Аналитический	0.50	-
250	333244.83	1344820.22	Аналитический	0.50	-
251	333245.30	1344818.55	Аналитический	0.50	-
252	333368.46	1344246.88	Аналитический	0.50	-
253	333378.24	1344206.59	Аналитический	0.50	-
254	333395.73	1344126.47	Аналитический	0.50	-
255	333443.81	1343912.99	Аналитический	0.50	-
256	333491.89	1343699.50	Аналитический	0.50	-
207	333501.55	1343664.18	Аналитический	0.50	-
257	331208.42	1347204.00	Аналитический	0.50	-
258	331197.55	1347236.46	Аналитический	0.50	-
259	331186.63	1347264.50	Аналитический	0.50	-
260	331165.90	1347327.06	Аналитический	0.50	-
261	331147.18	1347383.31	Аналитический	0.10	-
262	331117.49	1347386.05	Аналитический	0.10	-
263	331138.52	1347318.33	Аналитический	0.50	-
264	331156.75	1347260.90	Аналитический	0.50	-
265	331174.01	1347217.63	Аналитический	0.50	-
266	331184.18	1347196.73	Аналитический	0.50	-
267	331187.69	1347194.29	Аналитический	0.50	-
268	331192.35	1347194.66	Аналитический	0.50	-
269	331203.01	1347196.41	Аналитический	0.50	-
270	331207.73	1347200.97	Аналитический	0.50	-

1	2	3	4	5	6
257	331208.42	1347204.00	Аналитический	0.50	-
271	330172.65	1346381.14	Аналитический	0.50	-
272	330159.27	1346408.55	Аналитический	0.50	-
273	330159.19	1346408.08	Аналитический	0.50	-
274	330156.68	1346405.05	Аналитический	0.50	-
275	330137.22	1346395.79	Аналитический	0.50	-
276	330103.75	1346382.13	Аналитический	0.50	-
277	330073.65	1346367.28	Аналитический	0.50	-
278	330040.10	1346346.35	Аналитический	0.50	-
279	330008.46	1346324.24	Аналитический	0.50	-
280	329979.63	1346301.17	Аналитический	0.50	-
281	329960.63	1346284.76	Аналитический	0.50	-
282	329937.80	1346261.55	Аналитический	0.50	-
283	329903.81	1346222.54	Аналитический	0.50	-
284	329868.18	1346184.07	Аналитический	0.50	-
285	329837.27	1346150.70	Аналитический	0.50	-
286	329807.69	1346118.75	Аналитический	0.50	-
287	329775.68	1346084.19	Аналитический	0.50	-
288	329752.72	1346058.95	Аналитический	0.50	-
289	329723.71	1346027.08	Аналитический	0.50	-
290	329696.49	1345997.17	Аналитический	0.50	-
291	329668.23	1345966.11	Аналитический	0.50	-
292	329642.18	1345937.49	Аналитический	0.50	-
293	329613.66	1345906.14	Аналитический	0.50	-
294	329578.42	1345867.17	Аналитический	0.50	-
295	329539.91	1345824.57	Аналитический	0.50	-
296	329506.90	1345788.06	Аналитический	0.50	-
297	329471.56	1345748.97	Аналитический	0.50	-
298	329436.98	1345710.72	Аналитический	0.50	-
299	329411.12	1345681.82	Аналитический	0.50	-
300	329383.40	1345650.83	Аналитический	0.50	-
301	329351.26	1345614.90	Аналитический	0.50	-
302	329321.94	1345582.13	Аналитический	0.50	-
303	329290.36	1345546.83	Аналитический	0.50	-
304	329261.76	1345514.86	Аналитический	0.50	-
305	329232.22	1345481.83	Аналитический	0.50	-
306	329198.90	1345444.97	Аналитический	0.50	-
307	329170.36	1345413.39	Аналитический	0.50	-
308	329143.05	1345383.16	Аналитический	0.50	-
309	329113.95	1345350.97	Аналитический	0.50	-
310	329084.52	1345318.39	Аналитический	0.50	-
311	329055.95	1345286.78	Аналитический	0.50	-
312	329024.89	1345252.40	Аналитический	0.50	-
313	329003.07	1345227.55	Аналитический	0.50	-
314	328973.34	1345193.68	Аналитический	0.50	-
315	328943.65	1345159.86	Аналитический	0.50	-
316	328914.33	1345126.46	Аналитический	0.50	-

1	2	3	4	5	6
317	328894.74	1345105.21	Аналитический	0.50	-
318	328901.41	1345075.61	Аналитический	0.50	-
319	328908.85	1345086.53	Аналитический	0.50	-
320	328933.50	1345114.91	Аналитический	0.50	-
321	328958.85	1345143.43	Аналитический	0.50	-
322	328989.02	1345177.36	Аналитический	0.50	-
323	329021.10	1345213.45	Аналитический	0.50	-
324	329047.09	1345242.70	Аналитический	0.50	-
325	329071.60	1345269.74	Аналитический	0.50	-
326	329100.51	1345301.66	Аналитический	0.50	-
327	329129.73	1345333.92	Аналитический	0.50	-
328	329159.15	1345366.39	Аналитический	0.50	-
329	329187.44	1345397.61	Аналитический	0.50	-
330	329214.93	1345427.96	Аналитический	0.50	-
331	329247.80	1345464.25	Аналитический	0.50	-
332	329277.01	1345496.83	Аналитический	0.50	-
333	329307.27	1345530.59	Аналитический	0.50	-
334	329338.10	1345564.98	Аналитический	0.50	-
335	329367.47	1345597.74	Аналитический	0.50	-
336	329399.13	1345633.06	Аналитический	0.50	-
337	329427.84	1345665.09	Аналитический	0.50	-
338	329455.32	1345695.74	Аналитический	0.50	-
339	329487.53	1345731.50	Аналитический	0.50	-
340	329522.39	1345770.20	Аналитический	0.50	-
341	329556.03	1345807.56	Аналитический	0.50	-
342	329593.87	1345849.57	Аналитический	0.50	-
343	329631.57	1345891.43	Аналитический	0.50	-
344	329658.29	1345921.17	Аналитический	0.50	-
345	329683.78	1345949.55	Аналитический	0.50	-
346	329711.66	1345980.59	Аналитический	0.50	-
347	329739.46	1346011.53	Аналитический	0.50	-
348	329767.82	1346043.11	Аналитический	0.50	-
349	329792.51	1346070.60	Аналитический	0.50	-
350	329822.46	1346103.70	Аналитический	0.50	-
351	329851.51	1346135.81	Аналитический	0.50	-
352	329881.43	1346168.88	Аналитический	0.50	-
353	329902.39	1346192.05	Аналитический	0.50	-
354	329906.03	1346195.79	Аналитический	0.50	-
355	329910.04	1346196.23	Аналитический	0.50	-
356	329910.72	1346193.81	Аналитический	0.50	-
357	329924.24	1346200.55	Аналитический	0.50	-
358	329923.71	1346210.75	Аналитический	0.50	-
359	329927.93	1346216.18	Аналитический	0.50	-
360	329958.53	1346245.72	Аналитический	0.50	-
361	329978.06	1346265.82	Аналитический	0.50	-
362	329996.97	1346284.11	Аналитический	0.50	-
363	330020.32	1346303.81	Аналитический	0.50	-
364	330053.17	1346327.01	Аналитический	0.50	-

1	2	3	4	5	6
365	330084.21	1346345.78	Аналитический	0.50	-
366	330115.73	1346360.52	Аналитический	0.50	-
367	330145.30	1346373.03	Аналитический	0.50	-
368	330172.21	1346381.04	Аналитический	0.50	-
271	330172.65	1346381.14	Аналитический	0.50	-
369	330236.09	1348150.69	Аналитический	0.50	-
370	330224.58	1348156.22	Аналитический	0.50	-
371	330177.43	1348178.77	Аналитический	0.50	-
372	330112.74	1348209.79	Аналитический	0.50	-
373	330082.44	1348224.31	Аналитический	0.50	-
374	330055.00	1348236.69	Аналитический	0.50	-
375	330031.49	1348247.54	Аналитический	0.50	-
376	330009.93	1348260.03	Аналитический	0.50	-
377	329987.00	1348277.18	Аналитический	0.50	-
378	329972.42	1348289.94	Аналитический	0.50	-
379	329957.73	1348304.53	Аналитический	0.50	-
380	329936.21	1348329.65	Аналитический	0.50	-
381	329922.16	1348346.64	Аналитический	0.50	-
382	329910.70	1348362.05	Аналитический	0.50	-
383	329896.44	1348384.05	Аналитический	0.50	-
384	329881.50	1348410.95	Аналитический	0.50	-
385	329870.46	1348434.83	Аналитический	0.50	-
386	329858.55	1348464.47	Аналитический	0.50	-
387	329842.20	1348507.04	Аналитический	0.50	-
388	329808.49	1348594.86	Аналитический	0.50	-
389	329780.14	1348668.53	Аналитический	0.50	-
390	329750.49	1348745.33	Аналитический	0.50	-
391	329722.54	1348817.75	Аналитический	0.50	-
392	329684.99	1348909.42	Аналитический	0.50	-
393	329636.97	1349026.62	Аналитический	0.50	-
394	329601.00	1349110.45	Аналитический	0.50	-
395	329568.07	1349187.30	Аналитический	0.50	-
396	329536.60	1349260.83	Аналитический	0.50	-
397	329505.66	1349333.11	Аналитический	0.50	-
398	329458.40	1349443.52	Аналитический	0.50	-
399	329388.37	1349608.21	Аналитический	0.50	-
400	329352.23	1349693.72	Аналитический	0.50	-
401	329316.65	1349777.88	Аналитический	0.50	-
402	329247.54	1349941.46	Аналитический	0.50	-
403	329182.16	1350096.32	Аналитический	0.50	-
404	329115.65	1350253.83	Аналитический	0.50	-
405	329048.57	1350412.88	Аналитический	0.50	-
406	328980.53	1350574.23	Аналитический	0.50	-
407	328915.17	1350729.73	Аналитический	0.50	-
408	328850.14	1350884.19	Аналитический	0.50	-
409	328798.34	1351007.20	Аналитический	0.50	-
410	328788.63	1351031.53	Аналитический	0.50	-

1	2	3	4	5	6
411	328740.13	1351152.96	Аналитический	0.50	-
412	328690.59	1351270.16	Аналитический	0.50	-
413	328624.56	1351426.36	Аналитический	0.50	-
414	328562.09	1351573.23	Аналитический	0.50	-
415	328496.53	1351727.12	Аналитический	0.50	-
416	328463.21	1351805.34	Аналитический	0.50	-
417	328427.19	1351889.97	Аналитический	0.50	-
418	328391.34	1351974.21	Аналитический	0.50	-
419	328356.36	1352056.41	Аналитический	0.50	-
420	328319.18	1352144.03	Аналитический	0.50	-
421	328282.28	1352231.26	Аналитический	0.50	-
422	328244.86	1352319.72	Аналитический	0.50	-
423	328209.81	1352402.59	Аналитический	0.50	-
424	328182.47	1352463.59	Аналитический	0.50	-
425	328157.12	1352530.99	Аналитический	0.50	-
426	328151.14	1352545.76	Аналитический	0.50	-
427	328153.06	1352554.75	Аналитический	0.50	-
428	328149.25	1352562.02	Аналитический	0.50	-
429	328140.75	1352561.87	Аналитический	0.50	-
430	328116.68	1352602.50	Аналитический	0.50	-
431	328070.06	1352681.21	Аналитический	0.50	-
432	328022.28	1352761.86	Аналитический	0.50	-
433	328000.65	1352799.99	Аналитический	0.50	-
434	327974.71	1352843.59	Аналитический	0.50	-
435	327948.42	1352889.20	Аналитический	0.50	-
436	327933.43	1352917.24	Аналитический	0.50	-
437	327883.96	1352990.38	Аналитический	0.50	-
438	327841.68	1353054.80	Аналитический	0.50	-
439	327797.67	1353124.48	Аналитический	0.50	-
440	327755.46	1353192.29	Аналитический	0.50	-
441	327713.00	1353260.53	Аналитический	0.50	-
442	327671.72	1353326.85	Аналитический	0.50	-
443	327608.25	1353428.98	Аналитический	0.50	-
444	327566.69	1353496.01	Аналитический	0.50	-
445	327520.04	1353571.27	Аналитический	0.50	-
446	327497.73	1353607.26	Аналитический	0.50	-
447	327465.03	1353655.44	Аналитический	0.50	-
448	327413.26	1353733.15	Аналитический	0.50	-
449	327344.75	1353835.99	Аналитический	0.50	-
450	327295.11	1353910.63	Аналитический	0.50	-
451	327243.78	1353987.91	Аналитический	0.50	-
452	327192.80	1354064.65	Аналитический	0.50	-
453	327142.78	1354139.96	Аналитический	0.50	-
454	327106.52	1354196.53	Аналитический	0.50	-
455	327055.71	1354273.06	Аналитический	0.50	-
456	326982.36	1354383.59	Аналитический	0.50	-
457	326914.33	1354486.10	Аналитический	0.50	-
458	326866.15	1354558.71	Аналитический	0.50	-

1	2	3	4	5	6
459	326822.19	1354624.74	Аналитический	0.50	-
460	326769.06	1354703.91	Аналитический	0.50	-
461	326720.57	1354776.17	Аналитический	0.50	-
462	326671.64	1354849.09	Аналитический	0.50	-
463	326596.43	1354962.94	Аналитический	0.50	-
464	326543.61	1355042.90	Аналитический	0.50	-
465	326518.01	1355081.66	Аналитический	0.50	-
466	326498.57	1355111.44	Аналитический	0.50	-
467	326483.40	1355135.89	Аналитический	0.50	-
468	326469.25	1355161.32	Аналитический	0.50	-
469	326451.27	1355193.49	Аналитический	0.50	-
470	326429.45	1355232.57	Аналитический	0.50	-
471	326360.39	1355356.11	Аналитический	0.50	-
472	326298.34	1355465.97	Аналитический	0.50	-
473	326291.25	1355435.45	Аналитический	0.10	-
474	326309.88	1355403.26	Аналитический	0.50	-
475	326329.89	1355368.64	Аналитический	0.50	-
476	326330.49	1355360.90	Аналитический	0.50	-
477	326340.55	1355344.30	Аналитический	0.50	-
478	326342.73	1355345.11	Аналитический	0.50	-
479	326362.36	1355309.15	Аналитический	0.50	-
480	326403.80	1355233.23	Аналитический	0.50	-
481	326446.34	1355155.29	Аналитический	0.50	-
482	326480.98	1355097.66	Аналитический	0.30	-
483	326483.12	1355094.28	Аналитический	0.30	-
484	326523.35	1355032.55	Аналитический	0.30	-
485	326585.11	1354941.02	Аналитический	0.30	-
486	326641.90	1354855.13	Аналитический	0.30	-
487	326727.42	1354727.41	Аналитический	0.30	-
488	326769.48	1354664.12	Аналитический	0.30	-
489	326797.13	1354622.23	Аналитический	0.30	-
490	326801.37	1354614.81	Аналитический	0.30	-
491	326803.18	1354609.48	Аналитический	0.30	-
492	326800.49	1354604.84	Аналитический	0.30	-
493	326813.62	1354583.64	Аналитический	0.30	-
494	326823.79	1354581.78	Аналитический	0.30	-
495	326830.44	1354572.83	Аналитический	0.30	-
496	326874.36	1354510.27	Аналитический	0.30	-
497	326965.44	1354374.96	Аналитический	0.30	-
498	327046.30	1354248.81	Аналитический	0.30	-
499	327049.93	1354243.40	Аналитический	0.30	-
500	327075.51	1354204.67	Аналитический	0.30	-
501	327236.81	1353958.31	Аналитический	0.30	-
502	327413.56	1353688.35	Аналитический	0.30	-
503	327594.39	1353410.77	Аналитический	0.30	-
504	327718.42	1353215.43	Аналитический	0.30	-
505	327826.21	1353046.04	Аналитический	0.30	-
506	327931.17	1352879.04	Аналитический	0.30	-

1	2	3	4	5	6
507	327959.97	1352832.49	Аналитический	0.30	-
508	327984.29	1352790.12	Аналитический	0.30	-
509	328006.44	1352750.92	Аналитический	0.30	-
510	328070.43	1352643.17	Аналитический	0.30	-
511	328100.21	1352593.09	Аналитический	0.30	-
512	328123.09	1352554.58	Аналитический	0.50	-
513	328123.92	1352549.25	Аналитический	0.50	-
514	328118.26	1352541.31	Аналитический	0.50	-
515	328129.32	1352529.69	Аналитический	0.50	-
516	328132.69	1352530.21	Аналитический	0.50	-
517	328137.17	1352522.85	Аналитический	0.50	-
518	328164.47	1352450.66	Аналитический	0.50	-
519	328189.70	1352394.54	Аналитический	0.50	-
520	328224.99	1352311.40	Аналитический	0.50	-
521	328262.26	1352223.60	Аналитический	0.50	-
522	328299.62	1352135.57	Аналитический	0.50	-
523	328336.40	1352048.57	Аналитический	0.50	-
524	328371.40	1351965.44	Аналитический	0.50	-
525	328406.74	1351881.50	Аналитический	0.50	-
526	328442.81	1351795.83	Аналитический	0.50	-
527	328475.96	1351717.14	Аналитический	0.50	-
528	328540.65	1351563.65	Аналитический	0.50	-
529	328602.20	1351417.73	Аналитический	0.50	-
530	328668.64	1351260.57	Аналитический	0.50	-
531	328719.39	1351140.54	Аналитический	0.50	-
532	328767.27	1351025.18	Аналитический	0.50	-
533	328767.29	1351018.82	Аналитический	0.50	-
534	328760.13	1351013.75	Аналитический	0.50	-
535	328763.54	1351003.34	Аналитический	0.10	-
536	328778.58	1350999.49	Аналитический	0.10	-
537	328927.33	1350644.43	Аналитический	0.10	-
538	329162.27	1350087.87	Аналитический	0.10	-
539	329325.43	1349700.86	Аналитический	0.50	-
540	329368.63	1349599.18	Аналитический	0.50	-
541	329438.49	1349435.38	Аналитический	0.50	-
542	329470.33	1349364.63	Аналитический	0.50	-
543	329651.82	1348921.39	Аналитический	0.50	-
544	329791.65	1348564.78	Аналитический	0.50	-
545	329801.42	1348541.20	Аналитический	0.50	-
546	329819.04	1348496.23	Аналитический	0.50	-
547	329835.53	1348454.13	Аналитический	0.50	-
548	329846.93	1348426.12	Аналитический	0.50	-
549	329859.62	1348397.85	Аналитический	0.50	-
550	329874.55	1348370.85	Аналитический	0.50	-
551	329890.66	1348346.59	Аналитический	0.50	-
552	329904.57	1348328.32	Аналитический	0.50	-
553	329916.07	1348314.24	Аналитический	0.50	-
554	329938.83	1348286.79	Аналитический	0.50	-

1	2	3	4	5	6
555	329953.69	1348270.66	Аналитический	0.50	-
556	329970.40	1348255.75	Аналитический	0.50	-
557	329996.09	1348236.97	Аналитический	0.50	-
558	330022.79	1348221.41	Аналитический	0.50	-
559	330041.65	1348212.14	Аналитический	0.50	-
560	330075.30	1348195.83	Аналитический	0.50	-
561	330101.42	1348184.53	Аналитический	0.50	-
562	330168.57	1348155.49	Аналитический	0.50	-
563	330196.74	1348143.31	Аналитический	0.50	-
564	330198.52	1348141.08	Аналитический	0.50	-
565	330197.01	1348138.88	Аналитический	0.50	-
566	330199.42	1348134.67	Аналитический	0.50	-
369	330236.09	1348150.69	Аналитический	0.50	-
567	327357.77	1357549.54	Аналитический	0.50	-
568	327354.18	1357551.92	Аналитический	0.20	-
569	327339.13	1357564.01	Аналитический	0.20	-
570	327145.79	1357379.42	Аналитический	0.30	-
571	326836.90	1357093.96	Аналитический	0.30	-
572	326523.72	1356787.60	Аналитический	0.30	-
573	326013.67	1356286.90	Аналитический	0.30	-
574	325961.29	1356227.26	Аналитический	0.30	-
575	325948.92	1356188.31	Аналитический	0.30	-
576	325940.51	1356176.59	Аналитический	0.30	-
577	325940.54	1356176.18	Аналитический	0.30	-
578	325970.28	1356172.52	Аналитический	0.30	-
579	325970.13	1356177.41	Аналитический	0.30	-
580	325969.61	1356183.21	Аналитический	0.30	-
581	325972.28	1356202.79	Аналитический	0.30	-
582	325983.08	1356224.29	Аналитический	0.30	-
583	325998.89	1356242.85	Аналитический	0.30	-
584	326018.16	1356263.11	Аналитический	0.50	-
585	326044.55	1356289.21	Аналитический	0.30	-
586	326150.26	1356392.76	Аналитический	0.50	-
587	326266.16	1356506.71	Аналитический	0.50	-
588	326391.66	1356630.13	Аналитический	0.50	-
589	326520.54	1356756.88	Аналитический	0.50	-
590	326644.08	1356878.44	Аналитический	0.50	-
591	326764.89	1356997.38	Аналитический	0.50	-
592	326884.21	1357111.08	Аналитический	0.50	-
593	327005.01	1357222.85	Аналитический	0.50	-
594	327127.46	1357336.52	Аналитический	0.50	-
595	327259.93	1357459.17	Аналитический	0.50	-
567	327357.77	1357549.54	Аналитический	0.50	-
596	324907.51	1356903.64	Аналитический	0.50	-
597	324904.42	1356906.15	Аналитический	0.50	-
598	324871.73	1356933.34	Аналитический	0.50	-

1	2	3	4	5	6
599	324848.54	1356951.54	Аналитический	0.50	-
600	324828.18	1356967.87	Аналитический	0.50	-
601	324805.54	1356981.50	Аналитический	0.50	-
602	324785.46	1356993.30	Аналитический	0.50	-
603	324761.31	1357005.27	Аналитический	0.50	-
604	324737.16	1357016.00	Аналитический	0.50	-
605	324711.33	1357025.85	Аналитический	0.50	-
606	324665.81	1357043.57	Аналитический	0.50	-
607	324644.75	1357048.26	Аналитический	0.50	-
608	324607.36	1357055.86	Аналитический	0.50	-
609	324571.45	1357060.07	Аналитический	0.50	-
610	324537.74	1357058.37	Аналитический	0.50	-
611	324490.20	1357056.04	Аналитический	0.50	-
612	324456.67	1357054.40	Аналитический	0.50	-
613	324437.46	1357053.16	Аналитический	0.50	-
614	324406.61	1357050.47	Аналитический	0.50	-
615	324372.49	1357047.50	Аналитический	0.50	-
616	324337.89	1357044.09	Аналитический	0.50	-
617	324296.81	1357040.03	Аналитический	0.50	-
618	324257.65	1357036.17	Аналитический	0.50	-
619	324217.30	1357032.34	Аналитический	0.50	-
620	324197.48	1357030.47	Аналитический	0.50	-
621	324169.92	1357027.85	Аналитический	0.50	-
622	324124.57	1357023.55	Аналитический	0.50	-
623	324088.43	1357020.13	Аналитический	0.50	-
624	324077.94	1357019.13	Аналитический	0.50	-
625	324033.09	1357014.88	Аналитический	0.50	-
626	323991.00	1357010.78	Аналитический	0.50	-
627	323945.45	1357006.34	Аналитический	0.50	-
628	323900.68	1357001.99	Аналитический	0.50	-
629	323856.78	1356997.71	Аналитический	0.50	-
630	323810.49	1356993.21	Аналитический	0.50	-
631	323764.23	1356988.71	Аналитический	0.50	-
632	323726.81	1356985.40	Аналитический	0.50	-
633	323684.92	1356981.69	Аналитический	0.50	-
634	323643.37	1356978.01	Аналитический	0.50	-
635	323598.92	1356974.08	Аналитический	0.50	-
636	323557.73	1356970.44	Аналитический	0.50	-
637	323515.76	1356966.72	Аналитический	0.50	-
638	323477.44	1356963.33	Аналитический	0.50	-
639	323435.03	1356959.27	Аналитический	0.50	-
640	323390.57	1356955.02	Аналитический	0.50	-
641	323347.95	1356950.94	Аналитический	0.50	-
642	323315.75	1356948.64	Аналитический	0.50	-
643	323287.22	1356947.00	Аналитический	0.50	-
644	323262.19	1356945.23	Аналитический	0.50	-
645	323240.95	1356944.40	Аналитический	0.50	-
646	323214.87	1356943.59	Аналитический	0.50	-

1	2	3	4	5	6
647	323183.05	1356942.60	Аналитический	0.50	-
648	323132.25	1356941.51	Аналитический	0.50	-
649	323083.60	1356939.88	Аналитический	0.50	-
650	323046.45	1356939.65	Аналитический	0.50	-
651	323018.77	1356939.08	Аналитический	0.50	-
652	323001.65	1356936.41	Аналитический	0.50	-
653	322977.62	1356930.37	Аналитический	0.50	-
654	322949.06	1356920.91	Аналитический	0.50	-
655	322922.77	1356905.74	Аналитический	0.50	-
656	322893.67	1356888.29	Аналитический	0.50	-
657	322853.90	1356864.42	Аналитический	0.50	-
658	322813.73	1356840.32	Аналитический	0.50	-
659	322772.94	1356815.85	Аналитический	0.50	-
660	322713.70	1356780.22	Аналитический	0.00	-
661	322601.59	1356710.84	Аналитический	0.30	-
662	322441.19	1356613.19	Аналитический	0.30	-
663	322409.81	1356595.06	Аналитический	0.30	-
664	322381.92	1356582.84	Аналитический	0.50	-
665	322372.73	1356579.94	Аналитический	0.50	-
666	322369.93	1356556.03	Аналитический	0.50	-
667	322373.93	1356550.05	Аналитический	0.50	-
668	322374.59	1356541.71	Аналитический	0.50	-
669	322371.31	1356505.26	Аналитический	0.50	-
670	322366.98	1356457.13	Аналитический	0.50	-
671	322362.78	1356410.54	Аналитический	0.50	-
672	322358.87	1356367.01	Аналитический	0.50	-
673	322354.65	1356333.02	Аналитический	0.50	-
674	322349.31	1356290.02	Аналитический	0.50	-
675	322344.07	1356247.83	Аналитический	0.50	-
676	322341.39	1356227.15	Аналитический	0.50	-
677	322337.49	1356207.68	Аналитический	0.50	-
678	322330.00	1356186.20	Аналитический	0.50	-
679	322317.96	1356160.46	Аналитический	0.50	-
680	322307.99	1356143.17	Аналитический	0.50	-
681	322300.43	1356131.90	Аналитический	0.50	-
682	322283.85	1356110.17	Аналитический	0.50	-
683	322269.77	1356093.77	Аналитический	0.50	-
684	322254.53	1356080.24	Аналитический	0.50	-
685	322232.21	1356062.58	Аналитический	0.50	-
686	322211.95	1356051.09	Аналитический	0.50	-
687	322185.15	1356038.49	Аналитический	0.50	-
688	322156.81	1356027.02	Аналитический	0.50	-
689	322130.73	1356019.06	Аналитический	0.50	-
690	322107.71	1356014.16	Аналитический	0.50	-
691	322087.58	1356010.68	Аналитический	0.50	-
692	322051.26	1356008.62	Аналитический	0.50	-
693	322028.32	1356007.86	Аналитический	0.50	-
694	321991.17	1356008.37	Аналитический	0.50	-

1	2	3	4	5	6
695	321979.62	1356008.53	Аналитический	0.50	-
696	321984.31	1355987.73	Аналитический	0.50	-
697	321990.66	1355987.73	Аналитический	0.50	-
698	322028.08	1355987.72	Аналитический	0.50	-
699	322052.66	1355988.11	Аналитический	0.50	-
700	322088.61	1355989.53	Аналитический	0.50	-
701	322111.66	1355993.03	Аналитический	0.50	-
702	322136.58	1355997.49	Аналитический	0.50	-
703	322162.91	1356005.39	Аналитический	0.50	-
704	322193.55	1356017.54	Аналитический	0.50	-
705	322215.48	1356028.20	Аналитический	0.50	-
706	322220.49	1356030.63	Аналитический	0.50	-
707	322244.96	1356045.05	Аналитический	0.50	-
708	322267.96	1356061.81	Аналитический	0.50	-
709	322285.68	1356078.42	Аналитический	0.50	-
710	322295.77	1356089.54	Аналитический	0.50	-
711	322299.47	1356093.62	Аналитический	0.50	-
712	322306.76	1356101.75	Аналитический	0.50	-
713	322312.04	1356105.83	Аналитический	0.50	-
714	322319.15	1356105.96	Аналитический	0.50	-
715	322320.50	1356105.53	Аналитический	0.50	-
716	322329.42	1356119.60	Аналитический	0.50	-
717	322324.86	1356123.56	Аналитический	0.50	-
718	322328.21	1356130.37	Аналитический	0.50	-
719	322339.69	1356149.93	Аналитический	0.50	-
720	322350.96	1356174.41	Аналитический	0.50	-
721	322360.91	1356201.60	Аналитический	0.50	-
722	322365.59	1356221.01	Аналитический	0.50	-
723	322369.92	1356247.79	Аналитический	0.50	-
724	322373.43	1356288.76	Аналитический	0.50	-
725	322376.92	1356329.51	Аналитический	0.50	-
726	322380.13	1356366.95	Аналитический	0.50	-
727	322384.36	1356410.48	Аналитический	0.50	-
728	322388.87	1356456.79	Аналитический	0.50	-
729	322393.38	1356503.05	Аналитический	0.50	-
730	322397.72	1356547.63	Аналитический	0.50	-
731	322401.60	1356559.53	Аналитический	0.50	-
732	322415.55	1356575.20	Аналитический	0.50	-
733	322435.86	1356587.82	Аналитический	0.50	-
734	322441.94	1356606.10	Аналитический	0.50	-
735	322529.55	1356648.17	Аналитический	0.50	-
736	322538.39	1356651.56	Аналитический	0.50	-
737	322552.17	1356660.12	Аналитический	0.50	-
738	322565.41	1356668.35	Аналитический	0.50	-
739	322599.18	1356689.34	Аналитический	0.50	-
740	322635.16	1356711.02	Аналитический	0.50	-
741	322675.19	1356735.13	Аналитический	0.50	-
742	322716.14	1356759.80	Аналитический	0.50	-

1	2	3	4	5	6
743	322746.83	1356778.28	Аналитический	0.50	-
744	322781.49	1356798.80	Аналитический	0.50	-
745	322821.95	1356822.77	Аналитический	0.50	-
746	322862.56	1356846.81	Аналитический	0.50	-
747	322902.97	1356870.74	Аналитический	0.50	-
748	322934.40	1356889.35	Аналитический	0.50	-
749	322957.82	1356902.55	Аналитический	0.50	-
750	322982.06	1356910.01	Аналитический	0.50	-
751	323005.84	1356915.10	Аналитический	0.50	-
752	323021.50	1356916.35	Аналитический	0.50	-
753	323047.25	1356918.25	Аналитический	0.50	-
754	323083.99	1356920.01	Аналитический	0.50	-
755	323133.47	1356921.19	Аналитический	0.50	-
756	323179.23	1356923.51	Аналитический	0.50	-
757	323214.74	1356925.13	Аналитический	0.50	-
758	323255.09	1356926.97	Аналитический	0.50	-
759	323288.89	1356928.55	Аналитический	0.50	-
760	323315.84	1356930.28	Аналитический	0.50	-
761	323350.47	1356932.56	Аналитический	0.50	-
762	323391.80	1356936.71	Аналитический	0.50	-
763	323435.82	1356941.12	Аналитический	0.50	-
764	323472.86	1356944.83	Аналитический	0.50	-
765	323517.37	1356948.75	Аналитический	0.50	-
766	323558.82	1356952.40	Аналитический	0.50	-
767	323600.06	1356956.03	Аналитический	0.50	-
768	323644.59	1356959.95	Аналитический	0.50	-
769	323685.66	1356963.56	Аналитический	0.50	-
770	323726.98	1356967.20	Аналитический	0.50	-
771	323766.14	1356970.65	Аналитический	0.50	-
772	323811.95	1356975.00	Аналитический	0.50	-
773	323857.92	1356979.36	Аналитический	0.50	-
774	323901.55	1356983.50	Аналитический	0.50	-
775	323946.86	1356987.80	Аналитический	0.50	-
776	323992.60	1356992.14	Аналитический	0.50	-
777	324006.70	1356993.48	Аналитический	0.50	-
778	324035.31	1356996.20	Аналитический	0.50	-
779	324079.06	1356999.92	Аналитический	0.50	-
780	324126.10	1357003.93	Аналитический	0.50	-
781	324171.32	1357007.78	Аналитический	0.50	-
782	324218.63	1357011.81	Аналитический	0.50	-
783	324261.81	1357015.49	Аналитический	0.50	-
784	324298.46	1357018.97	Аналитический	0.50	-
785	324339.21	1357022.84	Аналитический	0.50	-
786	324374.93	1357026.23	Аналитический	0.50	-
787	324407.03	1357028.51	Аналитический	0.50	-
788	324436.57	1357030.61	Аналитический	0.50	-
789	324490.51	1357032.21	Аналитический	0.50	-
790	324533.88	1357033.51	Аналитический	0.50	-

1	2	3	4	5	6
791	324575.71	1357031.97	Аналитический	0.50	-
792	324603.56	1357030.57	Аналитический	0.50	-
793	324637.45	1357023.70	Аналитический	0.50	-
794	324662.27	1357018.75	Аналитический	0.50	-
795	324703.45	1357008.00	Аналитический	0.50	-
796	324728.85	1356997.86	Аналитический	0.50	-
797	324751.76	1356987.58	Аналитический	0.50	-
798	324775.85	1356975.74	Аналитический	0.50	-
799	324795.65	1356965.10	Аналитический	0.50	-
800	324816.50	1356950.92	Аналитический	0.50	-
801	324836.40	1356935.72	Аналитический	0.50	-
802	324859.06	1356917.04	Аналитический	0.50	-
803	324890.41	1356890.82	Аналитический	0.50	-
804	324892.49	1356889.00	Аналитический	0.50	-
596	324907.51	1356903.64	Аналитический	0.50	-
805	321122.79	1356133.00	Аналитический	0.50	-
806	321117.78	1356175.60	Аналитический	0.50	-
807	321116.29	1356177.85	Аналитический	0.50	-
808	321101.41	1356202.41	Аналитический	0.50	-
809	321094.16	1356215.79	Аналитический	0.50	-
810	321085.24	1356231.23	Аналитический	0.50	-
811	321082.04	1356238.86	Аналитический	0.50	-
812	321082.64	1356244.51	Аналитический	0.50	-
813	321056.70	1356226.85	Аналитический	0.50	-
814	321058.99	1356228.12	Аналитический	0.50	-
815	321067.59	1356213.75	Аналитический	0.50	-
816	321072.27	1356206.53	Аналитический	0.50	-
817	321084.45	1356190.09	Аналитический	0.50	-
818	321097.60	1356167.99	Аналитический	0.50	-
819	321117.27	1356140.07	Аналитический	0.50	-
805	321122.79	1356133.00	Аналитический	0.50	-

3. Сведения о характерных точках части (частей) границы объекта

Обозначение характерных точек части границы	Координаты, м		Метод определения координат характерной точки	Средняя квадратическая погрешность положения характерной точки (Mt), м	Описание обозначения точки на местности (при наличии)
	X	Y			
1	2	3	4	5	6
Часть №					
-	-	-	-	-	-

Раздел 3

Сведения о местоположении измененных (уточненных) границ объекта							
1. Система координат: -							
2. Сведения о характерных точках границ объекта							
Обозначение характерных точек границ	Существующие координаты, м		Измененные (уточненные) координаты, м		Метод определения координат характерной точки	Средняя квадратическая погрешность положения характерной точки (Mt), м	Описание обозначения точки на местности (при наличии)
	X	Y	X	Y			
1	2	3	4	5	6	7	8
-	-	-	-	-	-	-	-
3.Сведения о характерных точках части (частей) границы объекта							
Часть №							
-	-	-	-	-	-	-	-

Раздел 4

План границ объекта

Схема расположения листов плана границ объекта

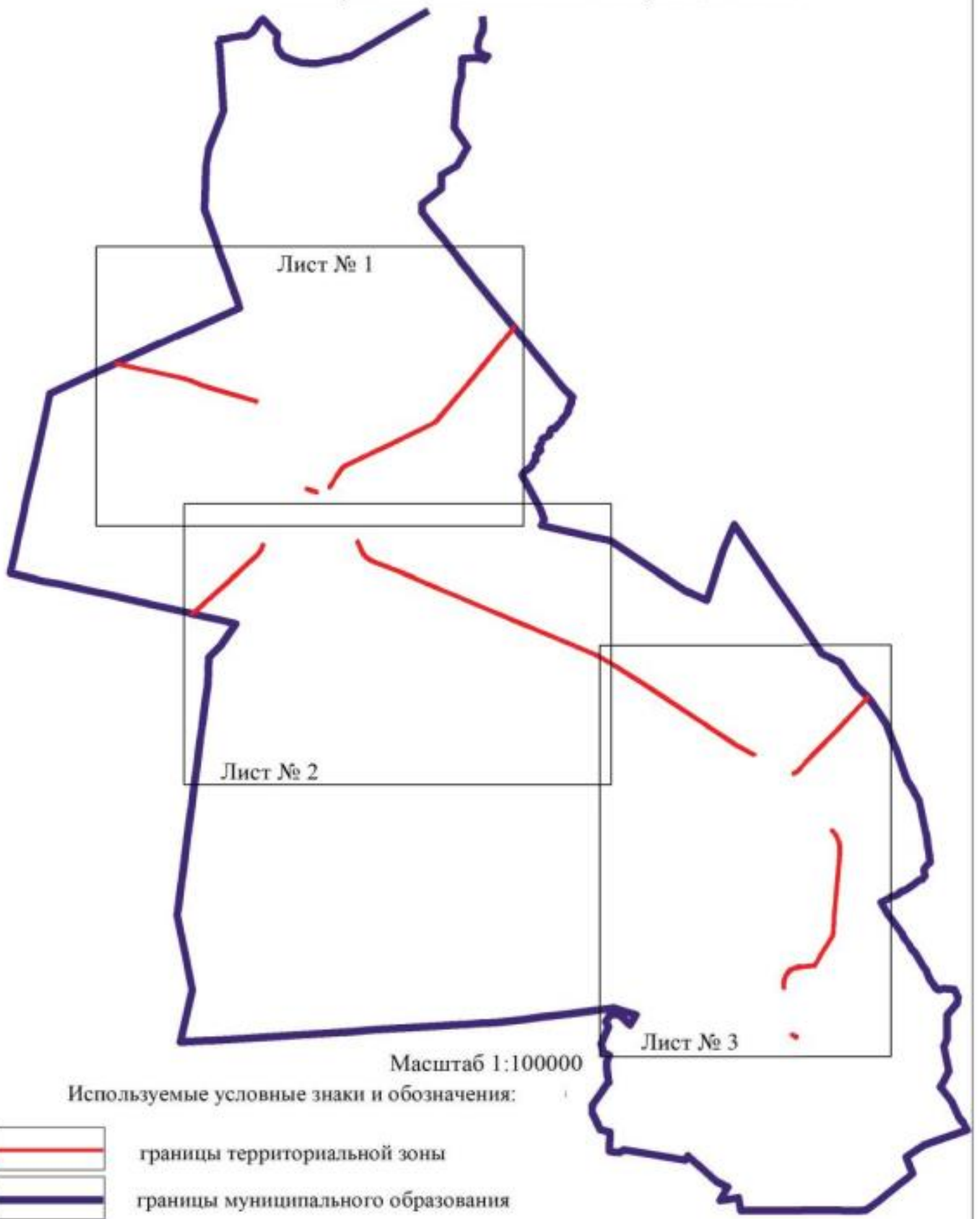

Масштаб 1:100000

Используемые условные знаки и обозначения:

границы территориальной зоны

границы муниципального образования

Лист № 1 область и номер листа плана границ объекта

Заместитель руководителя БУВО «Нормативно-проектный центр»

Подпись _____ А.В. Ромашов Дата « 02 » декабря 2020 г.

Место для оттиска печати (при наличии) лица, составившего описание местоположения границ объекта

План границ объекта

Лист № 1

Условные условные знаки и обозначения

границы территориальной зоны

границы муниципального образования

характерные точки границы территориальной зоны

Масштаб 1:10000

Заместитель руководителя КУМИ муниципального проектный центр

Подпись А.Н. Романов Дата « 02 » декабря 2020 г.

Место для оттиска печати (при наличии печати, составляющего описание местоположения границ объекта)

План границ объекта

Лист № 2



Используемые условные знаки и обозначения:

- границы территориальной зоны
- границы муниципального образования
- характерные точки границы территориальной зоны

Масштаб 1:10000

Заместитель руководителя КУМИ «Муниципальное имущество»

Подпись А.В. Романов Дата «02» ноября 2020 г.

Место для оттиска печати (при наличии), соответствующей требованиям к оформлению графической части объекта

План границ объекта

Лист № 3

Используемые условные знаки и обозначения:

границы территориальной зоны

границы муниципального образования

характерные точки границы территориальной зоны

Масштаб 1:10000

Заместитель руководителя КУМО «Горжилищно-строительный центр»

Подпись А.В. Романов Дата «02» декабря 2019 г.

Место для оттиска печати (при наличии) лица, составившего основной экземпляр схемы объекта

ОПИСАНИЕ МЕСТОПОЛОЖЕНИЯ ГРАНИЦ

Зона ритуальных объектов за границами населенных пунктов - СН1

(наименование объекта, местоположение границ которого описано
(далее объект)

Раздел 1

Сведения об объекте		
№ п/п	Характеристики объекта	Описание характеристик
1	2	3
1	Местоположение объекта	Воронежская область, Россошанский муниципальный район, Криничанское сельское поселение
2	Площадь объекта ± величина погрешности определения площади (Р ± Дельта Р)	2274+/- 835 м²
3	Иные характеристики объекта	-

Раздел 2

Сведения о местоположении границ объекта					
1. Система координат: МСК - 36, зона 1					
2. Сведения о характерных точках границ объекта					
Обозначение характерных точек границ	Координаты, м		Метод определения координат характерной точки	Средняя квадратическая погрешность положения характерной точки (Mt), м	Описание обозначения точки на местности (при наличии)
	X	Y			
1	2	3	4	5	6
1	334485.61	1347573.28	Картометрический	5.00	-
2	334473.02	1347615.71	Картометрический	5.00	-
3	334433.95	1347613.81	Картометрический	5.00	-
4	334426.49	1347610.43	Картометрический	5.00	-
5	334444.19	1347558.88	Картометрический	5.00	-
1	334485.61	1347573.28	Картометрический	5.00	-
3. Сведения о характерных точках части (частей) границы объекта					
Обозначение характерных точек части границы	Координаты, м		Метод определения координат характерной точки	Средняя квадратическая погрешность положения характерной точки (Mt), м	Описание обозначения точки на местности (при наличии)
	X	Y			
1	2	3	4	5	6
Часть №					
-	-	-	-	-	-

Раздел 3

Сведения о местоположении измененных (уточненных) границ объекта							
1. Система координат: -							
2. Сведения о характерных точках границ объекта							
Обозначение характерных точек границ	Существующие координаты, м		Измененные (уточненные) координаты, м		Метод определения координат характерной точки	Средняя квадратическая погрешность положения характерной точки (Mt), м	Описание обозначения точки на местности (при наличии)
	X	Y	X	Y			
1	2	3	4	5	6	7	8
-	-	-	-	-	-	-	-
3.Сведения о характерных точках части (частей) границы объекта							
Часть №							
-	-	-	-	-	-	-	-

Раздел 4

План границ объекта

Масштаб 1:2000

Используемые условные знаки и обозначения:

границы территориальной зоны

• 1 характерная точка границ территориальной зоны

Заместитель руководителя БУВО «Нормативно-проектный центр»

Подпись _____ А.В. Ромашов Дата « 02 » декабря 2020 г.

Место для оттиска печати (при наличии) лица, составившего описание местоположения границ объекта