Правовое управление правительства
Воронежской области
ЗАРЕГИСТРИРОВАНО
«24» 03 2021 г.
Регистрационный номер № 258

ДЕПАРТАМЕНТ
АРХИТЕКТУРЫ И ГРАДОСТРОИТЕЛЬСТВА
ВОРОНЕЖСКОЙ ОБЛАСТИ

ПРИКАЗ

18.03.2021 № 45-01-04/297

г. Воронеж

Об утверждении правил землепользования и застройки Левороссошанского сельского поселения Каширского муниципального района Воронежской области

В соответствии с Градостроительным кодексом Российской Федерации, Федеральным законом от 06.10.2003 № 131-ФЗ «Об общих принципах организации местного самоуправления в Российской Федерации», Законами Воронежской области от 07.07.2006 № 61-ОЗ «О регулировании градостроительной деятельности в Воронежской области», от 20.12.2018 № 173-ОЗ «О перераспределении полномочий по утверждению правил землепользования и застройки между органами местного самоуправления поселений Воронежской области, городского округа город Нововоронеж, Борисоглебского городского округа и исполнительными органами государственной власти Воронежской области», постановлением правительства Воронежской области от 31.12.2014 № 1240 «Об утверждении Положения о департаменте архитектуры и градостроительства Воронежской области», на основании приказа департамента архитектуры и градостроительства Воронежской области от 01.03.2019 № 45-01-04/27 «О подготовке проектов правил землепользования и застройки поселений Аннинского, Бобровского, Верхнемамонского, Верхнехавского,

Воробьёвского, Каширского, Лискинского, Новоусманского, Ольховатского, Павловского, Панинского, Подгоренского, Рамонского, Семилукского и Хохольского муниципальных районов и городского округа город Нововоронеж Воронежской области», с учетом заключения о результатах публичных слушаний от 28.10.2020

п р и к а з ы в а ю:

1. Утвердить прилагаемые правила землепользования и застройки Леворoссошанского сельского поселения Каширского муниципального района Воронежской области.

2. Признать утратившими силу следующие решения Совета народных депутатов Леворoссошанского сельского поселения Каширского муниципального района Воронежской области:

- от 25.11.2011 № 60 «Об утверждении Правил землепользования и застройки Леворoссошанского сельского поселения»;

- от 12.04.2012 № 80 «О внесении изменений в решение Совета народных депутатов Леворoссошанского сельского поселения № 60 от 25.11.2011 года «Об утверждении правил землепользования и застройки Леворoссошанского сельского поселения Каширского муниципального района Воронежской области»;

- от 28.10.2016 № 66 «О внесении изменений и дополнений в Решение Совета народных депутатов Леворoссошанского сельского поселения Каширского муниципального района Воронежской области от 25.11.2011 г. № 60 «Об утверждении Правил землепользования и застройки Леворoссошанского сельского поселения Каширского муниципального района Воронежской области»;

- от 29.06.2018 № 151 «О внесении изменений в Правила землепользования и застройки Леворoссошанского сельского поселения».

3. Контроль исполнения настоящего приказа возложить на заместителя руководителя департамента архитектуры и градостроительства

Воронежской области – начальника отдела территориального планирования Беляеву С.М.

Руководитель департамента
архитектуры и градостроительства
Воронежской области

А.А. Еренков

УТВЕРЖДЕНЫ
приказом департамента
архитектуры и градостроительства
Воронежской области
от 18.03.2021 № 45-01-04/297

ПРАВИЛА ЗЕМЛЕПОЛЬЗОВАНИЯ И ЗАСТРОЙКИ ЛЕВОРОССОШАНСКОГО СЕЛЬСКОГО ПОСЕЛЕНИЯ КАШИРСКОГО МУНИЦИПАЛЬНОГО РАЙОНА ВОРОНЕЖСКОЙ ОБЛАСТИ

ЧАСТЬ I. ПОРЯДОК ПРИМЕНЕНИЯ ПРАВИЛ ЗЕМЛЕПОЛЬЗОВАНИЯ И ЗАСТРОЙКИ И ВНЕСЕНИЯ В НИХ ИЗМЕНЕНИЙ

Раздел 1. Общие положения

1. Предмет регулирования и цели подготовки Правил землепользования и застройки Леворосcошанского сельского поселения Каширского муниципального района Воронежской области

1. Правила землепользования и застройки Леворосcошанского сельского поселения Каширского муниципального района Воронежской области (далее – Правила) являются документом градостроительного зонирования, который утверждается нормативным правовым актом департамента архитектуры и градостроительства Воронежской области и в котором устанавливаются территориальные зоны, градостроительные регламенты, порядок применения такого документа и порядок внесения в него изменений.

2. Правила разработаны в соответствии с Градостроительным кодексом Российской Федерации (далее – ГрК РФ), Земельным кодексом Российской Федерации, Федеральным законом от 06.10.2003 № 131-ФЗ «Об общих принципах организации местного самоуправления в Российской Федерации», иными нормативными правовыми актами Российской Федерации, Воронежской области, муниципальными правовыми актами

муниципального образования с учетом положений нормативных актов и документов, определяющих основные направления социально-экономического и градостроительного развития муниципального образования, а также сведений Единого государственного реестра недвижимости, сведений, документов и материалов, содержащихся в государственных информационных системах обеспечения градостроительной деятельности.

3. Правила разработаны в целях:

– создания условий для устойчивого развития территории муниципального образования, сохранения окружающей среды и объектов культурного наследия;

– создания условий для планировки территории муниципального образования;

– обеспечения прав и законных интересов физических и юридических лиц, в том числе правообладателей земельных участков и объектов капитального строительства;

– создания условий для привлечения инвестиций, в том числе путем предоставления возможности выбора наиболее эффективных видов разрешенного использования земельных участков и объектов капитального строительства.

2. Основные понятия, используемые в Правилах

В настоящих Правилах используются основные понятия, установленные законодательством Российской Федерации.

3. Сфера применения Правил

1. Действие настоящих Правил распространяется на всю территорию Левороссошанского сельского поселения Каширского муниципального района Воронежской области. Правила обязательны для соблюдения органами государственной власти, органами местного самоуправления, физическими и юридическими лицами, при осуществлении ими градостроительной деятельности на территории Левороссошанского

сельского поселения Каширского муниципального района Воронежской области.

2. Настоящие Правила применяются наряду с:

– техническими регламентами и иными обязательными требованиями, установленными в соответствии с законодательством в целях обеспечения безопасности жизни и здоровья людей, надежности и безопасности зданий, строений и сооружений, сохранения окружающей природной среды и объектов культурного наследия;

– региональными и местными нормативами градостроительного проектирования.

4. Содержание и порядок применения Правил

1. Правила включают в себя:

1) порядок их применения и внесения изменений в Правила;

2) карту градостроительного зонирования;

3) градостроительные регламенты.

Обязательным приложением к настоящим Правилам являются сведения о границах территориальных зон, которые должны содержать графическое описание местоположения границ территориальных зон, перечень координат характерных точек этих границ в системе координат, используемой для ведения Единого государственного реестра недвижимости.

2. Порядок применения Правил и внесения в них изменений включает в себя положения:

1) о регулировании землепользования и застройки;

2) об изменении видов разрешенного использования земельных участков и объектов капитального строительства физическими и юридическими лицами;

3) о подготовке документации по планировке территории органами местного самоуправления;

4) о проведении общественных обсуждений или публичных слушаний по вопросам землепользования и застройки;

5) о внесении изменений в Правила;

6) о регулировании иных вопросов землепользования и застройки.

5. Использование объектов недвижимости, не соответствующих настоящим Правилам

1. Земельные участки или объекты капитального строительства, виды разрешенного использования, предельные (минимальные и (или) максимальные) размеры и предельные параметры которых не соответствуют градостроительному регламенту, могут использоваться без установления срока приведения их в соответствие с градостроительным регламентом, за исключением случаев, если использование таких земельных участков и объектов капитального строительства опасно для жизни или здоровья человека, для окружающей среды, объектов культурного наследия.

2. Реконструкция указанных в подпункте 1 настоящего пункта объектов капитального строительства может осуществляться только путем приведения таких объектов в соответствие с градостроительным регламентом или путем уменьшения их несоответствия предельным параметрам разрешенного строительства, реконструкции. Изменение видов разрешенного использования указанных земельных участков и объектов капитального строительства может осуществляться путем приведения их в соответствие с видами разрешенного использования земельных участков и объектов капитального строительства, установленными градостроительным регламентом.

3. В случае если использование указанных в подпункте 1 настоящего пункта земельных участков и объектов капитального строительства продолжается и опасно для жизни или здоровья человека, для окружающей среды, объектов культурного наследия, в соответствии с федеральными законами может быть наложен запрет на использование таких земельных участков и объектов.

6. Открытость и доступность информации о землепользовании и застройке

1. Настоящие Правила являются открытыми и общедоступными.

2. Настоящие Правила подлежат опубликованию в порядке, установленном для официального опубликования нормативных правовых актов Воронежской области, и размещению в федеральной государственной информационной системе территориального планирования и в государственной информационной системе обеспечения градостроительной деятельности.

Раздел 2. Положения о регулировании землепользования и застройки

7. Перераспределение полномочий между органами местного самоуправления Леворосcошанского сельского поселения Каширского муниципального района Воронежской области и департаментом архитектуры и градостроительства Воронежской области

1. На основании Закона Воронежской области от 20.12.2018 № 173-ОЗ «О перераспределении полномочий по утверждению правил землепользования и застройки между органами местного самоуправления поселений Воронежской области, городского округа город Нововоронеж, Борисоглебского городского округа и исполнительными органами государственной власти Воронежской области» (далее – Закон Воронежской области) и в соответствии со статьей 8.2 ГрК РФ, пунктом 6.1 статьи 26.3 Федерального закона от 06.10.1999 № 184-ФЗ «Об общих принципах организации законодательных (представительных) и исполнительных органов государственной власти субъектов Российской Федерации», частью 1.2 статьи 17 Федерального закона от 06.10.2003 № 131-ФЗ «Об общих принципах организации местного самоуправления в Российской Федерации» полномочия по утверждению Правил перераспределены между органами местного самоуправления Леворосcошанского сельского поселения Каширского муниципального района Воронежской области и департаментом

архитектуры и градостроительства Воронежской области (далее – Уполномоченный орган) на срок, установленный Законом Воронежской области.

2. После истечения срока, указанного в Законе Воронежской области, полномочия Уполномоченного органа, предусмотренные настоящими Правилами, осуществляются органами местного самоуправления Левороссошанского сельского поселения Каширского муниципального района Воронежской области в соответствии с требованиями ГрК РФ.

8. Полномочия Уполномоченного органа по вопросам землепользования и застройки

1. Полномочия Уполномоченного органа по вопросам землепользования и застройки включают:

1) принятие решений о подготовке проекта Правил, о подготовке проекта о внесении изменений в Правила;

2) утверждение Правил, утверждение внесения изменений в Правила;

3) принятие решений о предоставлении разрешений на условно разрешенный вид использования объектов капитального строительства или земельного участка;

4) принятие решений о предоставлении разрешения на отклонение от предельных параметров разрешенного строительства, реконструкции объектов капитального строительства;

5) иные полномочия в соответствии с действующим законодательством.

9. Комиссия по подготовке проектов Правил

1. Комиссия по подготовке проектов правил землепользования и застройки поселений Воронежской области, городского округа город Нововоронеж, Борисоглебского городского округа (далее – Комиссия) является специально созданным постоянно действующим коллегиальным

органом при Уполномоченном органе в целях реализации полномочий, указанных в пункте 8 настоящих Правил, перераспределенных в соответствии с Законом Воронежской области и обеспечения выполнения задач градостроительного зонирования.

2. Комиссия создается и прекращает свою деятельность приказом Уполномоченного органа.

3. Состав и порядок деятельности Комиссии утверждается приказом Уполномоченного органа.

Раздел 3. Положения об изменении видов разрешенного использования земельных участков и объектов капитального строительства физическими и юридическими лицами

10. Изменение видов разрешенного использования земельных участков и объектов капитального строительства

1. Для каждой из установленных настоящими Правилами территориальных зон могут устанавливаться основные, условно разрешенные и вспомогательные виды разрешенного использования земельных участков и объектов капитального строительства.

2. Изменение одного вида разрешенного использования земельных участков и объектов капитального строительства на другой вид такого использования осуществляется в соответствии с градостроительным регламентом при условии соблюдения требований технических регламентов.

3. Основные и вспомогательные виды разрешенного использования земельных участков и объектов капитального строительства правообладателями земельных участков и объектов капитального строительства, за исключением органов государственной власти, органов местного самоуправления, государственных и муниципальных учреждений, государственных и муниципальных унитарных предприятий, выбираются самостоятельно без дополнительных разрешений и согласования.

4. Решения об изменении одного вида разрешенного использования земельных участков и объектов капитального строительства, расположенных на землях, на которые действие градостроительных регламентов не распространяется или для которых градостроительные регламенты не устанавливаются, на другой вид такого использования принимаются в соответствии с федеральными законами.

11. Предоставление разрешения на условно разрешенный вид использования земельного участка или объекта капитального строительства

1. Физическое или юридическое лицо, заинтересованное в предоставлении разрешения на условно разрешенный вид использования земельного участка или объекта капитального строительства (далее - разрешение на условно разрешенный вид использования), направляет заявление о предоставлении разрешения на условно разрешенный вид использования в Комиссию. Заявление о предоставлении разрешения на условно разрешенный вид использования может быть направлено в форме электронного документа, подписанного электронной подписью в соответствии с требованиями Федерального закона от 06.04.2011 № 63-ФЗ «Об электронной подписи».

2. Порядок предоставления разрешения на условно разрешенный вид использования земельного участка или объекта капитального строительства определен статьей 39 ГрК РФ.

3. Проект решения о предоставлении разрешения на условно разрешенный вид использования подлежит рассмотрению на общественных обсуждениях или публичных слушаниях, проводимых в порядке, установленном статьей 5.1 ГрК РФ, с учетом положений статьи 39 ГрК РФ.

12. Предоставление разрешения на отклонение от предельных параметров разрешенного строительства, реконструкции объектов капитального строительства

1. Правообладатели земельных участков, размеры которых меньше установленных градостроительным регламентом минимальных размеров земельных участков либо конфигурация, инженерно-геологические или иные характеристики которых неблагоприятны для застройки, вправе обратиться за разрешениями на отклонение от предельных параметров разрешенного строительства, реконструкции объектов капитального строительства (далее также – разрешение на отклонение от предельных параметров).

2. Правообладатели земельных участков вправе обратиться за разрешениями на отклонение от предельных параметров разрешенного строительства, реконструкции объектов капитального строительства, если такое отклонение необходимо в целях однократного изменения одного или нескольких предельных параметров разрешенного строительства, реконструкции объектов капитального строительства, установленных градостроительным регламентом для конкретной территориальной зоны, не более чем на десять процентов.

3. Порядок предоставления разрешения на отклонение от предельных параметров определен статьей 40 ГрК РФ.

4. Проект решения о предоставлении разрешения на отклонение от предельных параметров подлежит рассмотрению на общественных обсуждениях или публичных слушаниях, проводимых в порядке, установленном статьей 5.1 ГрК РФ, с учетом положений статьи 39 ГрК РФ, за исключением случая, указанного в части 1.1 статьи 40 ГрК РФ.

Раздел 4. Положения о подготовке документации по планировке территории органами местного самоуправления

13. Общие положения о подготовке документации по планировке территории

1. Подготовка документации по планировке территории осуществляется в целях обеспечения устойчивого развития территорий, в том числе выделения элементов планировочной структуры, установления границ земельных участков, установления границ зон планируемого размещения объектов капитального строительства.

2. Подготовка документации по планировке территории осуществляется в соответствии с главой 5 ГрК РФ.

3. Состав и содержание документации по планировке территории определяется ГрК РФ.

Раздел 5. Положения о проведении общественных обсуждений или публичных слушаний по вопросам землепользования и застройки

14. Общие положения о порядке проведения общественных обсуждений или публичных слушаний в сфере градостроительной деятельности

1. В целях соблюдения права человека на благоприятные условия жизнедеятельности, прав и законных интересов правообладателей земельных участков и объектов капитального строительства по проектам правил землепользования и застройки, проектам планировки территории, проектам межевания территории, проектам, предусматривающим внесение изменений в один из указанных утвержденных документов, проектам решений о предоставлении разрешения на условно разрешенный вид использования земельного участка или объекта капитального строительства, проектам решений о предоставлении разрешения на отклонение от предельных параметров разрешенного строительства, реконструкции объектов капитального строительства в соответствии с уставом муниципального

образования и (или) нормативным правовым актом представительного органа муниципального образования и с учетом положений ГрК РФ проводятся общественные обсуждения или публичные слушания, за исключением случаев, предусмотренных ГрК РФ и другими федеральными законами.

2. Порядок проведения общественных обсуждений или публичных слушаний определяется ГрК РФ, Уставом Леворoссошанского сельского поселения Каширского муниципального района Воронежской области и (или) нормативным правовым актом представительного органа муниципального образования.

Раздел 6. Положения о внесении изменений в Правила

15. Основания и порядок внесения изменений в Правила

1. Основания для рассмотрения вопроса о внесении изменений в настоящие Правила предусмотрены статьей 33 ГрК РФ.

2. Внесение изменений в Правила осуществляется в порядке, предусмотренном статьями 31 и 32 ГрК РФ, с учетом особенностей, установленных статьей 33 ГрК РФ.

Раздел 7. Положения о регулировании иных вопросов землепользования и застройки

16. Общие принципы регулирования иных вопросов землепользования и застройки на территории Леворoссошанского сельского поселения Каширского муниципального района Воронежской области

Иные вопросы землепользования и застройки на территории Леворoссошанского сельского поселения Каширского муниципального района Воронежской области регулируются законодательством Российской Федерации, Воронежской области, муниципальными правовыми актами Леворoссошанского сельского поселения Каширского муниципального района Воронежской области.

ЧАСТЬ II. КАРТА ГРАДОСТРОИТЕЛЬНОГО ЗОНИРОВАНИЯ

17. Карты градостроительного зонирования

1. Карта градостроительного зонирования территории Левороссошанского сельского поселения Каширского муниципального района Воронежской области.

ПРАВИЛА ЗЕМЛЕПОЛЬЗОВАНИЯ И ЗАСТРОЙКИ

Карта градостроительного зонирования территории
Леворосошанского сельского поселения Каширского муниципального района Воронежской области

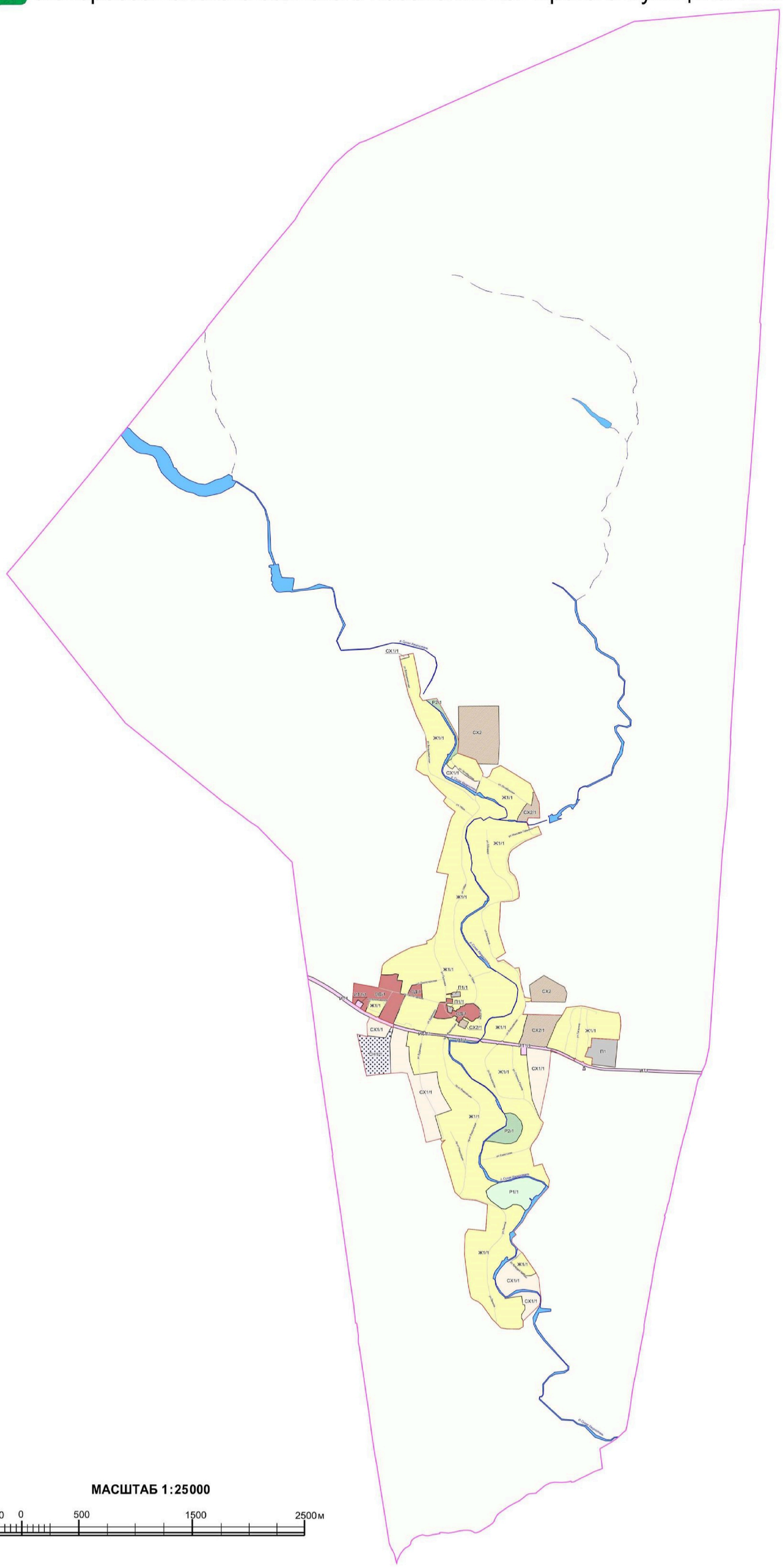

УСЛОВНЫЕ ОБОЗНАЧЕНИЯ

Территориальные границы

Граница сельского поселения

Граница населенного пункта

Территории, для которых градостроительные регламенты не устанавливаются.

Сельскохозяйственные угодья в составе земель сельскохозяйственного назначения

Земли, покрытые поверхностными водами

Территориальные зоны

- Ж1/1 — Зона застройки индивидуальными жилыми домами села Левая Россошь
- СХ1/1 — Зона сельскохозяйственного использования в границах населенного пункта села Левая Россошь
- СХ2/1 — Зона сельскохозяйственного производства села Левая Россошь
- СХ2 — Зона сельскохозяйственного производства за границами населенного пункта
- ОД/1 — Общественно-деловая зона села Левая Россошь
- Р1/1 — Зона рекреационного назначения - объектов отдыха села Левая Россошь
- Р2/1 — Зона природных территорий и защитного озеленения села Левая Россошь
- ИТ1/1 — Зона улиц, дорог, инженерной и транспортной инфраструктуры села Левая Россошь
- ИТ1 — Зона улиц, дорог, инженерной и транспортной инфраструктуры за границами населенного пункта
- П1/1 — Производственная зона села Левая Россошь
- П1 — Производственная зона за границами населенного пункта
- СН1/1 — Зона ритуальных объектов села Левая Россошь

Объекты транспортной инфраструктуры

Улично-дорожная сеть населенного пункта

МАСШТАБ 1:25000

м 250 0 500 1500 2500 м

2. Карта градостроительного зонирования с отображением зон с особыми условиями использования территории Леворосcошанского сельского поселения Каширского муниципального района Воронежской области.

ПРАВИЛА ЗЕМЛЕПОЛЬЗОВАНИЯ И ЗАСТРОЙКИ

Карта градостроительного зонирования с отображением зон с особыми условиями использования территории Левороссошанского сельского поселения Каширского муниципального района Воронежской области

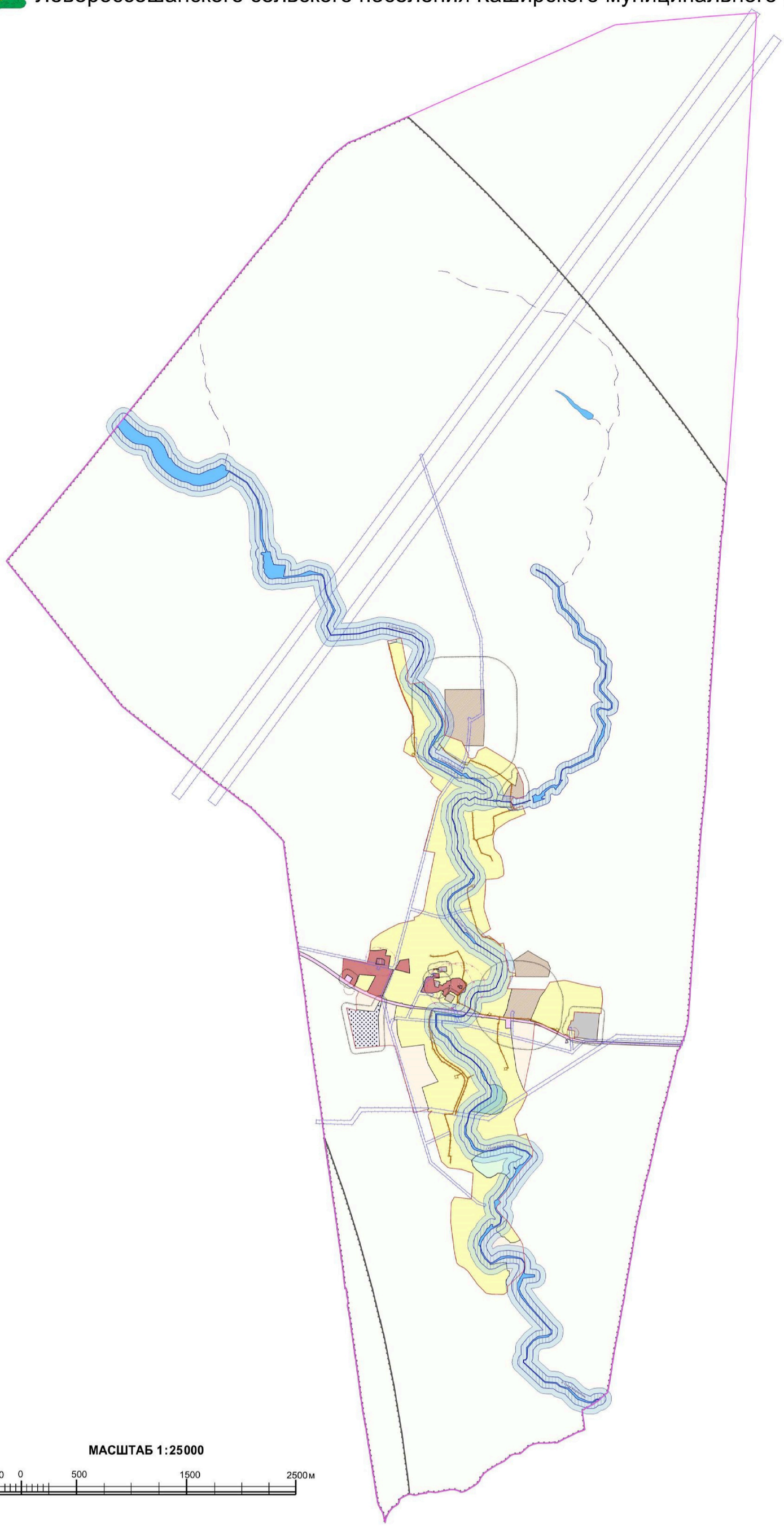

УСЛОВНЫЕ ОБОЗНАЧЕНИЯ

Территориальные границы

- Граница сельского поселения
- Граница населенного пункта

Территории, для которых градостроительные регламенты не устанавливаются.

- Сельскохозяйственные угодья в составе земель сельскохозяйственного назначения
- Земли, покрытые поверхностными водами

Виды территориальных зон

- Зона застройки индивидуальными жилыми домами
- Зона сельскохозяйственного использования в границах населенных пунктов
- Зона сельскохозяйственного производства
- Общественно-деловая зона
- Зона рекреационного назначения - объектов отдыха
- Зона природных территорий и защитного озеленения
- Зона улиц, дорог, инженерной и транспортной инфраструктуры
- Производственная зона
- Зона ритуальных объектов

Зоны с особыми условиями использования территории

- Водоохранная зона
- Прибрежная защитная полоса
- Зона санитарной охраны источников питьевого и хозяйственно-бытового водоснабжения (первый пояс)
- Санитарно-защитная зона
- Зона наблюдения
- Охранная зона объектов электроэнергетики
- Охранная зона трубопроводов
- Защитная зона объекта культурного наследия

Прочие объекты

- 1 Объект культурного наследия
- 1 Территория объекта культурного наследия

МАСШТАБ 1:25000

м 250 0 500 1500 2500 м

2.1. На территории Леворосошанского сельского поселения Каширского муниципального района Воронежской области располагаются следующие объекты культурного наследия:

№ п/п	Наименование объекта культурного наследия	Сведения о границах территории объекта культурного наследия	Сведения о границах защитной зоны объекта культурного наследия	Сведения о границах зоны охраны объекта культурного наследия
1.	Кредитный дом	Установлена приказом управления по охране объектов культурного наследия Воронежской области от 21.11.2019 № 71-01-07/301 «Об утверждении границ территории объекта культурного наследия регионального значения «Кредитный дом», расположенного по адресу: Воронежская область, Каширский район, село Левая Россошь, ул. Пролетарская, д. 34»	Установлена приказом управления по охране объектов культурного наследия Воронежской области от 04.12.2019 № 71-01-07/338 «Об утверждении графического описания местоположения границ (с перечнем координат характерных точек этих границ) защитных зон объектов культурного наследия, расположенных на территории Воронежской области» (далее – приказ от 04.12.2019 № 71-01-07/338)	Не установлена
2.	Церковь И. Богослова	Не установлена	Установлена приказом от 04.12.2019 № 71-01-07/338	Не установлена
3.	Братская могила № 163	Не установлена	Установлена приказом от 04.12.2019 № 71-01-07/338	Не установлена

18. Перечень территориальных зон, установленных на карте градостроительного зонирования

1. Порядок установления территориальных зон определен статьей 34 ГрК РФ. На карте градостроительного зонирования установлены следующие виды территориальных зон:

Наименование территориальной зоны	Кодовое обозначение территориальной зоны
Жилые зоны	
Зона застройки индивидуальными жилыми домами	**Ж1**
Общественно-деловые зоны	
Общественно-деловая зона	**ОД**
Производственные и коммунально-складские зоны	
Производственная зона	**П1**
Зоны инженерной и транспортной инфраструктуры	
Зона улиц, дорог, инженерной и транспортной инфраструктуры	**ИТ1**
Зоны сельскохозяйственного использования	
Зона сельскохозяйственного использования в границах населенных пунктов	**СХ1**
Зона сельскохозяйственного производства	**СХ2**
Зоны рекреационного назначения	
Зона рекреационного назначения - объектов отдыха	**Р1**
Зона природных территорий и защитного озеленения	**Р2**
Зоны специального назначения	
Зона ритуальных объектов	**СН1**

2. Настоящими Правилами на территории Левороссошанского сельского поселения Каширского муниципального района Воронежской области установлены следующие территориальные зоны:

Наименование территориальной зоны	Кодовое обозначение территориальной зоны
Жилые зоны	
Зона застройки индивидуальными жилыми домами села Левая Россошь	**Ж1/1**
Общественно-деловые зоны	
Общественно-деловая зона села Левая Россошь	**ОД/1**
Производственные и коммунально-складские зоны	
Производственная зона села Левая Россошь	**П1/1**
Производственная зона за границами населенного пункта	**П1**
Зоны инженерной и транспортной инфраструктуры	
Зона улиц, дорог, инженерной и транспортной инфраструктуры села Левая Россошь	**ИТ1/1**
Зона улиц, дорог, инженерной и транспортной инфраструктуры за границами населенного пункта	**ИТ1**
Зоны сельскохозяйственного использования	
Зона сельскохозяйственного использования в границах населенного пункта села Левая Россошь	**СХ1/1**
Зона сельскохозяйственного производства села Левая Россошь	**СХ2/1**

Наименование территориальной зоны	Кодовое обозначение территориальной зоны
Зона сельскохозяйственного производства за границами населенного пункта	**СХ2**
Зоны рекреационного назначения	
Зона рекреационного назначения - объектов отдыха села Левая Россошь	**Р1/1**
Зона природных территорий и защитного озеленения села Левая Россошь	**Р2/1**
Зоны специального назначения	
Зона ритуальных объектов села Левая Россошь	**СН1/1**

3. Сведения о границах территориальных зон, содержащие графическое описание местоположения границ территориальных зон, перечень координат характерных точек границ территориальных зон села Левая Россошь, являются приложением № 1 к настоящим Правилам.

4. Сведения о границах территориальных зон, содержащие графическое описание местоположения границ территориальных зон, перечень координат характерных точек границ территориальных зон, расположенных за границами населенного пункта на территории Левороссошанского сельского поселения, являются приложением № 2 к настоящим Правилам.

ЧАСТЬ III. ГРАДОСТРОИТЕЛЬНЫЕ РЕГЛАМЕНТЫ

19. Общие положения о градостроительном регламенте

1. Градостроительным регламентом определяется правовой режим земельных участков, равно как всего, что находится над и под поверхностью земельных участков и используется в процессе их застройки и последующей эксплуатации объектов капитального строительства.

2. Действие градостроительного регламента распространяется в равной мере на все земельные участки и объекты капитального строительства, расположенные в пределах границ территориальной зоны, обозначенной на карте градостроительного зонирования.

3. Земли и земельные участки, на которые действие градостроительных регламентов не распространяется или для которых градостроительные регламенты не устанавливаются, определены статьей 36 ГрК РФ.

20. Виды разрешенного использования

1. Разрешенное использование земельных участков и объектов капитального строительства может быть следующих видов:

– основные виды разрешенного использования;

– условно разрешенные виды использования;

– вспомогательные виды разрешенного использования, допустимые только в качестве дополнительных по отношению к основным видам разрешенного использования и условно разрешенным видам использования и осуществляемые совместно с ними.

2. Виды разрешенного использования (далее – ВРИ) земельных участков в настоящих Правилах определяются в соответствии с приказом Министерства экономического развития Российской Федерации от 01.09.2014 № 540 «Об утверждении классификатора видов разрешенного использования земельных участков».

21. Градостроительные регламенты территориальных зон

1. Градостроительный регламент территориальной зоны Ж1/1

№ п/п	Код ВРИ	Наименование ВРИ	Предельные (минимальные и (или) максимальные) размеры земельных участков, в том числе их площадь, м²		Максимальный процент застройки в границах земельного участка	Предельное количество этажей или предельная высота зданий, строений, сооружений	Минимальные отступы от границ земельных участков в целях определения мест допустимого размещения зданий, строений, сооружений, за пределами которых запрещено строительство зданий, строений, сооружений
			min	max			
ОСНОВНЫЕ ВИДЫ РАЗРЕШЕННОГО ИСПОЛЬЗОВАНИЯ ЗЕМЕЛЬНЫХ УЧАСТКОВ И ОБЪЕКТОВ КАПИТАЛЬНОГО СТРОИТЕЛЬСТВА							
1	2.1	Для индивидуального жилищного строительства	400	5000	50%	3 этажа	3 метра
2	2.3	Блокированная жилая застройка	80	3000	50%	3 этажа	3 метра; 0 метров – при примыкании к соседним зданиям
3	2.2	Для ведения личного подсобного хозяйства (приусадебный земельный участок)	300	5000	30%	3 этажа	3 метра
4	1.19	Сенокошение	600	50000	0%	не подлежат установлению	
5	1.20	Выпас сельскохозяйственных животных	300	50000	0%	не подлежат установлению	
6	3.1.1	Предоставление коммунальных услуг	не подлежит установлению	5000	не подлежат установлению		
7	3.1.2	Административные здания организаций, обеспечивающих предоставление коммунальных услуг	не подлежат установлению		60%	3 этажа	3 метра
8	3.2.2	Оказание социальной помощи населению	не подлежат установлению		60%	3 этажа	3 метра
9	3.2.3	Оказание услуг связи	не подлежат установлению		60%	3 этажа	3 метра
10	3.4.1	Амбулаторно-поликлиническое обслуживание	не подлежат установлению			3 этажа	3 метра

№ п/п	Код ВРИ	Наименование ВРИ	Предельные (минимальные и (или) максимальные) размеры земельных участков, в том числе их площадь, м²		Максимальный процент застройки в границах земельного участка	Предельное количество этажей или предельная высота зданий, строений, сооружений	Минимальные отступы от границ земельных участков в целях определения мест допустимого размещения зданий, строений, сооружений, за пределами которых запрещено строительство зданий, строений, сооружений
			min	max			
11	3.5.1	Дошкольное, начальное и среднее общее образование	не подлежат установлению			4 этажа	3 метра
12	3.6.2.	Парки культуры и отдыха	не подлежат установлению				
13	5.1.3	Площадки для занятий спортом	не подлежат установлению				
14	9.3	Историко-культурная деятельность	не подлежат установлению				
15	11.0	Водные объекты	не подлежат установлению				
16	11.1	Общее пользование водными объектами	не подлежат установлению				
17	12.0.1	Улично-дорожная сеть	не подлежат установлению				
18	12.0.2	Благоустройство территории	не подлежат установлению				
УСЛОВНО РАЗРЕШЕННЫЕ ВИДЫ ИСПОЛЬЗОВАНИЯ ЗЕМЕЛЬНЫХ УЧАСТКОВ И ОБЪЕКТОВ КАПИТАЛЬНОГО СТРОИТЕЛЬСТВА							
19	2.1.1	Малоэтажная многоквартирная жилая застройка	600	не подлежит установлению	45%	4 этажа	6 метров
20	3.3	Бытовое обслуживание	200	5000	60%	3 этажа	3 метра
21	3.6.1	Объекты культурно-досуговой деятельности	200	5000	60%	3 этажа	3 метра
22	3.7.1	Осуществление религиозных обрядов	не подлежат установлению				3 метра
23	3.8.1	Государственное управление	не подлежат установлению		60%	4 этажа	3 метра
24	3.10.1	Амбулаторное ветеринарное обслуживание	200	5000	60%	3 этажа	3 метра
25	4.1	Деловое управление	не подлежат установлению		60%	4 этажа	3 метра
26	4.4	Магазины	200	5000	60%	3 этажа	3 метра
27	4.5	Банковская и страховая деятельность	не подлежат установлению		60%	3 этажа	3 метра
28	4.6	Общественное питание	200	5000	50%	3 этажа	3 метра

№ п/п	Код ВРИ	Наименование ВРИ	Предельные (минимальные и (или) максимальные) размеры земельных участков, в том числе их площадь, м²		Максимальный процент застройки в границах земельного участка	Предельное количество этажей или предельная высота зданий, строений, сооружений	Минимальные отступы от границ земельных участков в целях определения мест допустимого размещения зданий, строений, сооружений, за пределами которых запрещено строительство зданий, строений, сооружений
			min	max			
29	5.1.2	Обеспечение занятий спортом в помещениях	не подлежат установлению		45%	не подлежит установлению	3 метра
30	6.4	Пищевая промышленность	не подлежит установлению	5000	не подлежит установлению	15 метров	3 метра
31	8.3	Обеспечение внутреннего правопорядка	не подлежат установлению				3 метра
32	13.1	Ведение огородничества	100	4500	0%	не подлежат установлению	

Ограничения использования земельных участков и объектов капитального строительства, устанавливаемые в соответствии с законодательством Российской Федерации, определяются пунктом 22 настоящих Правил.

2. Градостроительный регламент территориальной зоны ОД/1

№ п/п	Код ВРИ	Наименование ВРИ	Предельные (минимальные и (или) максимальные) размеры земельных участков, в том числе их площадь, м²		Максимальный процент застройки в границах земельного участка	Предельное количество этажей или предельная высота зданий, строений, сооружений	Минимальные отступы от границ земельных участков в целях определения мест допустимого размещения зданий, строений, сооружений, за пределами которых запрещено строительство зданий, строений, сооружений
			min	max			
ОСНОВНЫЕ ВИДЫ РАЗРЕШЕННОГО ИСПОЛЬЗОВАНИЯ ЗЕМЕЛЬНЫХ УЧАСТКОВ И ОБЪЕКТОВ КАПИТАЛЬНОГО СТРОИТЕЛЬСТВА							
1	3.1.1	Предоставление коммунальных	не подлежит	5000	не подлежит установлению		

№ п/п	Код ВРИ	Наименование ВРИ	Предельные (минимальные и (или) максимальные) размеры земельных участков, в том числе их площадь, м²		Максимальный процент застройки в границах земельного участка	Предельное количество этажей или предельная высота зданий, строений, сооружений	Минимальные отступы от границ земельных участков в целях определения мест допустимого размещения зданий, строений, сооружений, за пределами которых запрещено строительство зданий, строений, сооружений
			min	max			
		услуг	установлению				
2	3.1.2	Административные здания организаций, обеспечивающих предоставление коммунальных услуг	не подлежат установлению		60%	не подлежит установлению	3 метра
3	3.2.2	Оказание социальной помощи населению	не подлежат установлению		60%	не подлежит установлению	6 метров
4	3.2.3	Оказание услуг связи	не подлежат установлению		60%	не подлежит установлению	6 метров
5	3.2.4	Общежития	600	не подлежит установлению	45%	не подлежит установлению	6 метров
6	3.3	Бытовое обслуживание	200	не подлежит установлению	60%	не подлежит установлению	6 метров
7	3.4.1	Амбулаторно-поликлиническое обслуживание	не подлежат установлению			не подлежит установлению	6 метров
8	3.5.1	Дошкольное, начальное и среднее общее образование	не подлежат установлению			4 этажа	6 метров
9	3.6.1	Объекты культурно-досуговой деятельности	не подлежат установлению		60%	не подлежит установлению	6 метров
10	3.6.2.	Парки культуры и отдыха	не подлежат установлению				
11	3.7.1	Осуществление религиозных обрядов	не подлежат установлению				6 метров
12	3.8.1	Государственное управление	не подлежат установлению		60%	не подлежит установлению	6 метров
13	3.10.1	Амбулаторное ветеринарное обслуживание	не подлежат установлению		60%	3 этажа	3 метра
14	4.1	Деловое управление	не подлежат установлению		50%	не подлежит установлению	6 метров
15	4.4	Магазины	200	не подлежит	60%	не подлежит	3 метра

№ п/п	Код ВРИ	Наименование ВРИ	Предельные (минимальные и (или) максимальные) размеры земельных участков, в том числе их площадь, м²		Максимальный процент застройки в границах земельного участка	Предельное количество этажей или предельная высота зданий, строений, сооружений	Минимальные отступы от границ земельных участков в целях определения мест допустимого размещения зданий, строений, сооружений, за пределами которых запрещено строительство зданий, строений, сооружений
			min	max			
				установлению		установлению	
16	4.5	Банковская и страховая деятельность	не подлежат установлению		60%	не подлежит установлению	6 метров
17	4.6	Общественное питание	400	не подлежит установлению	50%	не подлежит установлению	6 метров
18	4.9	Служебные гаражи	не подлежат установлению				3 метра
19	5.1.2	Обеспечение занятий спортом в помещениях	не подлежат установлению		45%	не подлежит установлению	6 метров
20	5.1.3	Площадки для занятий спортом	не подлежат установлению				
21	8.3	Обеспечение внутреннего правопорядка	не подлежат установлению				3 метра
22	9.3	Историко-культурная деятельность	не подлежат установлению				
23	12.0.1	Улично-дорожная сеть	не подлежат установлению				
24	12.0.2	Благоустройство территории	не подлежат установлению				
УСЛОВНО РАЗРЕШЕННЫЕ ВИДЫ ИСПОЛЬЗОВАНИЯ ЗЕМЕЛЬНЫХ УЧАСТКОВ И ОБЪЕКТОВ КАПИТАЛЬНОГО СТРОИТЕЛЬСТВА							
25	4.9.1.3	Автомобильные мойки	не подлежат установлению			1 этаж	3 метра
26	6.4	Пищевая промышленность	400	5000	50%	15 метров	3 метра

Ограничения использования земельных участков и объектов капитального строительства, устанавливаемые в соответствии с законодательством Российской Федерации, определяются пунктом 22 настоящих Правил.

3. Градостроительные регламенты территориальных зон П1/1, П1

№ п/п	Код ВРИ	Наименование ВРИ	Предельные (минимальные и (или) максимальные) размеры земельных участков, в том числе их площадь, м²		Максимальный процент застройки в границах земельного участка	Предельное количество этажей или предельная высота зданий, строений, сооружений	Минимальные отступы от границ земельных участков в целях определения мест допустимого размещения зданий, строений, сооружений, за пределами которых запрещено строительство зданий, строений, сооружений
			min	max			
ОСНОВНЫЕ ВИДЫ РАЗРЕШЕННОГО ИСПОЛЬЗОВАНИЯ ЗЕМЕЛЬНЫХ УЧАСТКОВ И ОБЪЕКТОВ КАПИТАЛЬНОГО СТРОИТЕЛЬСТВА							
1	1.15	Хранение и переработка сельскохозяйственной продукции	не подлежат установлению				3 метра
2	1.18	Обеспечение сельскохозяйственного производства	не подлежат установлению				3 метра
3	2.7.1	Хранение автотранспорта	не подлежат установлению				1 метр
4	3.1	Коммунальное обслуживание	не подлежат установлению				
5	6.4	Пищевая промышленность	не подлежат установлению				3 метра
6	6.6	Строительная промышленность	не подлежат установлению				3 метра
7	6.9	Склады	не подлежат установлению		60%	не подлежит установлению	3 метра
8	6.9.1	Складские площадки	не подлежат установлению				
9	3.3	Бытовое обслуживание	200	не подлежит установлению	60%	не подлежит установлению	3 метра
10	4.1	Деловое управление	не подлежат установлению		50%	не подлежит установлению	3 метра
11	4.4	Магазины	200	не подлежит установлению	50%	не подлежит установлению	3 метра
12	4.9	Служебные гаражи	не подлежат установлению				3 метра
13	4.9.1.1	Заправка транспортных средств	не подлежат установлению				3 метра
14	4.9.1.3	Автомобильные мойки	не подлежат установлению				3 метра
15	4.9.1.4	Ремонт автомобилей	не подлежат установлению				3 метра
16	12.0.1	Улично-дорожная сеть	не подлежат установлению				
17	12.0.2	Благоустройство территории	не подлежат установлению				

№ п/п	Код ВРИ	Наименование ВРИ	Предельные (минимальные и (или) максимальные) размеры земельных участков, в том числе их площадь, м²		Максимальный процент застройки в границах земельного участка	Предельное количество этажей или предельная высота зданий, строений, сооружений	Минимальные отступы от границ земельных участков в целях определения мест допустимого размещения зданий, строений, сооружений, за пределами которых запрещено строительство зданий, строений, сооружений
			min	max			
УСЛОВНО РАЗРЕШЕННЫЕ ВИДЫ ИСПОЛЬЗОВАНИЯ ЗЕМЕЛЬНЫХ УЧАСТКОВ И ОБЪЕКТОВ КАПИТАЛЬНОГО СТРОИТЕЛЬСТВА							
18	6.7	Энергетика	не подлежат установлению				3 метра
19	6.8	Связь	не подлежат установлению				3 метра

Ограничения использования земельных участков и объектов капитального строительства, устанавливаемые в соответствии с законодательством Российской Федерации, определяются пунктом 22 настоящих Правил.

4. Градостроительные регламенты территориальных зон ИТ1/1, ИТ1

№ п/п	Код ВРИ	Наименование ВРИ	Предельные (минимальные и (или) максимальные) размеры земельных участков, в том числе их площадь, м²		Максимальный процент застройки в границах земельного участка	Предельное количество этажей или предельная высота зданий, строений, сооружений	Минимальные отступы от границ земельных участков в целях определения мест допустимого размещения зданий, строений, сооружений, за пределами которых запрещено строительство зданий, строений, сооружений
			min	max			
ОСНОВНЫЕ ВИДЫ РАЗРЕШЕННОГО ИСПОЛЬЗОВАНИЯ ЗЕМЕЛЬНЫХ УЧАСТКОВ И ОБЪЕКТОВ КАПИТАЛЬНОГО СТРОИТЕЛЬСТВА							
1	7.2.1	Размещение автомобильных дорог	не подлежат установлению				
2	3.1.1	Предоставление коммунальных услуг	не подлежат установлению				
3	6.8	Связь	не подлежат установлению				3 метра

№ п/п	Код ВРИ	Наименование ВРИ	Предельные (минимальные и (или) максимальные) размеры земельных участков, в том числе их площадь, м²		Максимальный процент застройки в границах земельного участка	Предельное количество этажей или предельная высота зданий, строений, сооружений	Минимальные отступы от границ земельных участков в целях определения мест допустимого размещения зданий, строений, сооружений, за пределами которых запрещено строительство зданий, строений, сооружений
			min	max			
4	12.0.1	Улично-дорожная сеть	не подлежат установлению				
УСЛОВНО РАЗРЕШЕННЫЕ ВИДЫ ИСПОЛЬЗОВАНИЯ ЗЕМЕЛЬНЫХ УЧАСТКОВ И ОБЪЕКТОВ КАПИТАЛЬНОГО СТРОИТЕЛЬСТВА							
5	4.9.1	Объекты дорожного сервиса	не подлежат установлению				3 метра

Ограничения использования земельных участков и объектов капитального строительства, устанавливаемые в соответствии с законодательством Российской Федерации, определяются пунктом 22 настоящих Правил.

5. Градостроительный регламент территориальной зоны СХ1/1

№ п/п	Код ВРИ	Наименование ВРИ	Предельные (минимальные и (или) максимальные) размеры земельных участков, в том числе их площадь, м²		Максимальный процент застройки в границах земельного участка	Предельное количество этажей или предельная высота зданий, строений, сооружений	Минимальные отступы от границ земельных участков в целях определения мест допустимого размещения зданий, строений, сооружений, за пределами которых запрещено строительство зданий, строений, сооружений
			min	max			
ОСНОВНЫЕ ВИДЫ РАЗРЕШЕННОГО ИСПОЛЬЗОВАНИЯ ЗЕМЕЛЬНЫХ УЧАСТКОВ И ОБЪЕКТОВ КАПИТАЛЬНОГО СТРОИТЕЛЬСТВА							
1	1.2	Выращивание зерновых и иных сельскохозяйственных культур	не подлежат установлению				
2	1.3	Овощеводство	не подлежат установлению				
3	1.4	Выращивание тонизирующих, лекарственных, цветочных	не подлежат установлению				

№ п/п	Код ВРИ	Наименование ВРИ	Предельные (минимальные и (или) максимальные) размеры земельных участков, в том числе их площадь, м²		Максимальный процент застройки в границах земельного участка	Предельное количество этажей или предельная высота зданий, строений, сооружений	Минимальные отступы от границ земельных участков в целях определения мест допустимого размещения зданий, строений, сооружений, за пределами которых запрещено строительство зданий, строений, сооружений
			min	max			
		культур					
4	1.5	Садоводство	не подлежат установлению				
5	1.12	Пчеловодство	не подлежат установлению				
6	1.19	Сенокошение	не подлежат установлению				
7	1.20	Выпас сельскохозяйственных животных	не подлежат установлению				
8	3.1.1	Предоставление коммунальных услуг	не подлежат установлению				
9	11.0	Водные объекты	не подлежат установлению				
10	11.1	Общее пользование водными объектами	не подлежат установлению				
11	12.0	Земельные участки (территории) общего пользования	не подлежат установлению				
12	13.1	Ведение огородничества	100	4500	0%	не подлежат установлению	
УСЛОВНО РАЗРЕШЕННЫЕ ВИДЫ ИСПОЛЬЗОВАНИЯ ЗЕМЕЛЬНЫХ УЧАСТКОВ И ОБЪЕКТОВ КАПИТАЛЬНОГО СТРОИТЕЛЬСТВА							
13	1.15	Хранение и переработка сельскохозяйственной продукции	не подлежат установлению				3 метра
14	6.8	Связь	не подлежат установлению				3 метра

Ограничения использования земельных участков и объектов капитального строительства, устанавливаемые в соответствии с законодательством Российской Федерации, определяются пунктом 22 настоящих Правил.

6. Градостроительные регламенты территориальных зон СХ2/1, СХ2

№ п/п	Код ВРИ	Наименование ВРИ	Предельные (минимальные и (или) максимальные) размеры земельных участков, в том числе их площадь, м²		Максимальный процент застройки в границах земельного участка	Предельное количество этажей или предельная высота зданий, строений, сооружений	Минимальные отступы от границ земельных участков в целях определения мест допустимого размещения зданий, строений, сооружений, за пределами которых запрещено строительство зданий, строений, сооружений
			min	max			
ОСНОВНЫЕ ВИДЫ РАЗРЕШЕННОГО ИСПОЛЬЗОВАНИЯ ЗЕМЕЛЬНЫХ УЧАСТКОВ И ОБЪЕКТОВ КАПИТАЛЬНОГО СТРОИТЕЛЬСТВА							
1	1.1	Растениеводство	не подлежат установлению				
2	1.12	Пчеловодство	не подлежат установлению				
3	1.15	Хранение и переработка сельскохозяйственной продукции	не подлежат установлению				3 метра
4	1.18	Обеспечение сельскохозяйственного производства	не подлежат установлению				3 метра
5	3.1.1	Предоставление коммунальных услуг	не подлежат установлению				
6	4.1	Деловое управление	не подлежат установлению		50%	не подлежит установлению	3 метра
7	4.4	Магазины	не подлежит установлению	5000	50%	не подлежит установлению	3 метра
8	4.9.1.1	Заправка транспортных средств	не подлежат установлению			1 этаж	3 метра
9	6.9	Склады	не подлежат установлению		60%	не подлежит установлению	3 метра
10	6.9.1	Складские площадки	не подлежат установлению				
11	12.0	Земельные участки (территории) общего пользования	не подлежат установлению				
УСЛОВНО РАЗРЕШЕННЫЕ ВИДЫ ИСПОЛЬЗОВАНИЯ ЗЕМЕЛЬНЫХ УЧАСТКОВ И ОБЪЕКТОВ КАПИТАЛЬНОГО СТРОИТЕЛЬСТВА							
12	1.8	Скотоводство	не подлежат установлению				3 метра
13	6.4	Пищевая промышленность	не подлежат установлению				3 метра

Ограничения использования земельных участков и объектов капитального строительства, устанавливаемые в соответствии с законодательством Российской Федерации, определяются пунктом 22 настоящих Правил.

7. Градостроительный регламент территориальной зоны Р1/1

№ п/п	Код ВРИ	Наименование ВРИ	Предельные (минимальные и (или) максимальные) размеры земельных участков, в том числе их площадь, м²		Максимальный процент застройки в границах земельного участка	Предельное количество этажей или предельная высота зданий, строений, сооружений	Минимальные отступы от границ земельных участков в целях определения мест допустимого размещения зданий, строений, сооружений, за пределами которых запрещено строительство зданий, строений, сооружений
			min	max			
ОСНОВНЫЕ ВИДЫ РАЗРЕШЕННОГО ИСПОЛЬЗОВАНИЯ ЗЕМЕЛЬНЫХ УЧАСТКОВ И ОБЪЕКТОВ КАПИТАЛЬНОГО СТРОИТЕЛЬСТВА							
1	3.6.2.	Парки культуры и отдыха	не подлежат установлению				
2	5.1.3	Площадки для занятий спортом	не подлежат установлению				
3	9.1	Охрана природных территорий	не подлежат установлению				
4	11.0	Водные объекты	не подлежат установлению				
5	11.1	Общее пользование водными объектами	не подлежат установлению				
6	12.0.2	Благоустройство территории	не подлежат установлению				
7	3.1.1	Предоставление коммунальных услуг	не подлежит установлению				
УСЛОВНО РАЗРЕШЕННЫЕ ВИДЫ ИСПОЛЬЗОВАНИЯ ЗЕМЕЛЬНЫХ УЧАСТКОВ И ОБЪЕКТОВ КАПИТАЛЬНОГО СТРОИТЕЛЬСТВА							
8	3.6.1	Объекты культурно-досуговой деятельности	200	3000	45%	не подлежит установлению	3 метра
9	3.7.1	Осуществление религиозных обрядов	не подлежат установлению				3 метра
10	4.6	Общественное питание	200	1000	50%	не подлежит установлению	3 метра
11	5.1.4	Оборудованные площадки для занятий спортом	не подлежат установлению				3 метра

Ограничения использования земельных участков и объектов капитального строительства, устанавливаемые в соответствии с законодательством Российской Федерации, определяются пунктом 22 настоящих Правил.

8. Градостроительный регламент территориальной зоны Р2/1

№ п/п	Код ВРИ	Наименование ВРИ	Предельные (минимальные и (или) максимальные) размеры земельных участков, в том числе их площадь, м²		Максимальный процент застройки в границах земельного участка	Предельное количество этажей или предельная высота зданий, строений, сооружений	Минимальные отступы от границ земельных участков в целях определения мест допустимого размещения зданий, строений, сооружений, за пределами которых запрещено строительство зданий, строений, сооружений
			min	max			
ОСНОВНЫЕ ВИДЫ РАЗРЕШЕННОГО ИСПОЛЬЗОВАНИЯ ЗЕМЕЛЬНЫХ УЧАСТКОВ И ОБЪЕКТОВ КАПИТАЛЬНОГО СТРОИТЕЛЬСТВА							
1	9.1	Охрана природных территорий	не подлежат установлению				
2	11.0	Водные объекты	не подлежат установлению				
3	11.1	Общее пользование водными объектами	не подлежат установлению				
4	12.0.2	Благоустройство территории	не подлежат установлению				
УСЛОВНО РАЗРЕШЕННЫЕ ВИДЫ ИСПОЛЬЗОВАНИЯ ЗЕМЕЛЬНЫХ УЧАСТКОВ И ОБЪЕКТОВ КАПИТАЛЬНОГО СТРОИТЕЛЬСТВА							
5	3.1.1	Предоставление коммунальных услуг	не подлежит установлению				
6	5.3	Охота и рыбалка	не подлежат установлению			2 этажа	3 метра

Ограничения использования земельных участков и объектов капитального строительства, устанавливаемые в соответствии с законодательством Российской Федерации, определяются пунктом 22 настоящих Правил.

9. Градостроительный регламент территориальной зоны СН1/1

№ п/п	Код ВРИ	Наименование ВРИ	Предельные (минимальные и (или) максимальные) размеры земельных участков, в том числе их площадь, м²		Максимальный процент застройки в границах земельного участка	Предельное количество этажей или предельная высота зданий, строений, сооружений	Минимальные отступы от границ земельных участков в целях определения мест допустимого размещения зданий, строений, сооружений, за пределами которых запрещено строительство зданий, строений, сооружений
			min	max			
ОСНОВНЫЕ ВИДЫ РАЗРЕШЕННОГО ИСПОЛЬЗОВАНИЯ ЗЕМЕЛЬНЫХ УЧАСТКОВ И ОБЪЕКТОВ КАПИТАЛЬНОГО СТРОИТЕЛЬСТВА							
1	12.1	Ритуальная деятельность	не подлежит установлению	400000	не подлежат установлению		3 метра
2	12.0	Земельные участки (территории) общего пользования	не подлежат установлению				
3	3.1.1	Предоставление коммунальных услуг	не подлежат установлению				
УСЛОВНО РАЗРЕШЕННЫЕ ВИДЫ ИСПОЛЬЗОВАНИЯ ЗЕМЕЛЬНЫХ УЧАСТКОВ И ОБЪЕКТОВ КАПИТАЛЬНОГО СТРОИТЕЛЬСТВА							
4	Не устанавливаются						

Ограничения использования земельных участков и объектов капитального строительства, устанавливаемые в соответствии с законодательством Российской Федерации, определяются пунктом 22 настоящих Правил.

22. Ограничения использования земельных участков и объектов капитального строительства, устанавливаемые в соответствии с законодательством Российской Федерации

1. На территории Леворосcошанского сельского поселения Каширского муниципального района Воронежской области располагаются следующие зоны с особыми условиями использования территории:

1) защитная зона объекта культурного наследия;

2) охранная зона объектов электроэнергетики (объектов электросетевого хозяйства и объектов по производству электрической энергии);

3) охранная зона трубопроводов (газопроводов, нефтепроводов и нефтепродуктопроводов, аммиакопроводов);

4) водоохранная (рыбоохранная) зона;

5) прибрежная защитная полоса;

6) зоны санитарной охраны источников питьевого и хозяйственно-бытового водоснабжения, а также устанавливаемые в случаях, предусмотренных Водным кодексом Российской Федерации, в отношении подземных водных объектов зоны специальной охраны;

7) санитарно-защитная зона;

8) зона наблюдения.

2. Ограничения для зон с особыми условиями использования территории установлены в соответствии с действующими нормативами.

№ п/п	Вид зоны	Ограничения в использовании земельных участков и объектов капитального строительства	Основания установления ограничений
1	Защитная зона объекта культурного наследия	Запрещается строительство объектов капитального строительства и их реконструкция, связанная с изменением их параметров (высоты, количества этажей, площади), за исключением строительства и реконструкции линейных объектов.	Приказ управления по охране объектов культурного наследия Воронежской области от 04.12.2019 № 71-01-07/338 «Об утверждении графического описания местоположения границ (с перечнем координат характерных точек этих границ) защитных зон объектов культурного наследия, расположенных на территории Воронежской области»
2	Охранная зона объектов электроэнергетики (объектов электросетевого хозяйства и объектов по	1. В охранных зонах объектов электросетевого хозяйства, размещенных на земельных участках, запрещается осуществлять любые действия, которые могут нарушить безопасную работу объектов электросетевого хозяйства, в том числе привести к их	Постановление Правительства Российской Федерации от 24.02.2009 № 160 «О порядке установления охранных зон объектов электросетевого хозяйства и особых условий

	производству электрической энергии)	повреждению или уничтожению, и (или) повлечь причинение вреда жизни, здоровью граждан и имуществу физических или юридических лиц, а также повлечь нанесение экологического ущерба и возникновение пожаров, в том числе: - набрасывать на провода и опоры воздушных линий электропередачи посторонние предметы, а также подниматься на опоры воздушных линий электропередачи; - размещать любые объекты и предметы (материалы) в пределах созданных в соответствии с требованиями нормативно-технических документов проходов и подъездов для доступа к объектам электросетевого хозяйства, а также проводить любые работы и возводить сооружения, которые могут препятствовать доступу к объектам электросетевого хозяйства, без создания необходимых для такого доступа проходов и подъездов; - находиться в пределах огороженной территории и помещениях распределительных устройств и подстанций, открывать двери и люки распределительных устройств и подстанций, производить переключения и подключения в электрических сетях (указанное требование не распространяется на работников, занятых выполнением разрешённых в установленном порядке работ), разводить огонь в пределах охранных зон вводных и распределительных устройств, подстанций, воздушных линий электропередачи, а также в охранных зонах кабельных линий электропередачи; - размещать свалки; - производить работы ударными механизмами, сбрасывать тяжести массой свыше 5 тонн, производить сброс и слив едких и коррозионных веществ и горюче-смазочных материалов (в охранных зонах подземных кабельных линий электропередачи). 2. Для объектов электросетевого хозяйства напряжением свыше 1000 вольт, помимо действий, предусмотренных пунктом 1, запрещается: - складировать или размещать хранилища любых, в том числе горюче-смазочных материалов; - размещать детские и спортивные площадки, стадионы, рынки, торговые точки, полевые станы, загоны для скота, гаражи и стоянки всех видов машин и механизмов, проводить любые мероприятия,	использования земельных участков, расположенных в границах таких зон» Постановление Правительства Российской Федерации от 18.11.2013 № 1033 «О порядке установления охранных зон объектов по производству электрической энергии и особых условий использования земельных участков, расположенных в границах таких зон»

		связанные с большим скоплением людей, не занятых выполнением разрешённых в установленном порядке работ (в охранных зонах воздушных линий электропередачи); - использовать (запускать) любые летательные аппараты, в том числе воздушных змеев, спортивные модели летательных аппаратов (в охранных зонах воздушных линий электропередачи); - бросать якоря с судов и осуществлять их проход с отданными якорями, цепями, лотами, волокушами и тралами (в охранных зонах подводных кабельных линий электропередачи); - осуществлять проход судов с поднятыми стрелами кранов и других механизмов (в охранных зонах воздушных линий электропередачи). 3. Без письменного решения о согласовании сетевой организации запрещается: - строительство, капитальный ремонт, реконструкция или снос зданий и сооружений; - горные, взрывные, мелиоративные работы, в том числе связанные с временным затоплением земель; - посадка и вырубка деревьев и кустарников; - дноуглубительные, землечерпальные и погрузочно-разгрузочные работы, добыча рыбы, других водных животных и растений придонными орудиями лова, устройство водопоев, колка и заготовка льда (в охранных зонах подводных кабельных линий электропередачи); - проход судов, у которых расстояние по вертикали от верхнего крайнего габарита с грузом или без груза до нижней точки провеса проводов переходов воздушных линий электропередачи через водоёмы менее минимально допустимого расстояния, в том числе с учётом максимального уровня подъёма воды при паводке; - проезд машин и механизмов, имеющих общую высоту с грузом или без груза от поверхности дороги более 4,5 метра (в охранных зонах воздушных линий электропередачи); - земляные работы на глубине более 0,3 метра (на вспахиваемых землях на глубине более 0,45 метра), а также планировка грунта (в охранных зонах подземных кабельных линий электропередачи); - полив сельскохозяйственных культур в случае, если высота струи воды может составить свыше 3 метров (в охранных зонах	

		воздушных линий электропередачи); - полевые сельскохозяйственные работы с применением сельскохозяйственных машин и оборудования высотой более 4 метров (в охранных зонах воздушных линий электропередачи) или полевые сельскохозяйственные работы, связанные с вспашкой земли (в охранных зонах кабельных линий электропередачи). 4. Для объектов электросетевого хозяйства напряжением до 1000 вольт, помимо действий, предусмотренных пунктом 3, без письменного решения о согласовании сетевых организаций запрещается: - размещать детские и спортивные площадки, стадионы, рынки, торговые точки, полевые станы, загоны для скота, гаражи и стоянки всех видов машин и механизмов, садовые, огородные земельные участки и иные объекты недвижимости, расположенные в границах территории ведения гражданами садоводства или огородничества для собственных нужд объекты жилищного строительства, в том числе индивидуального (в охранных зонах воздушных линий электропередачи); - складировать или размещать хранилища любых, в том числе горюче-смазочных материалов; - устраивать причалы для стоянки судов, барж и плавучих кранов, бросать якоря с судов и осуществлять их проход с отданными якорями, цепями, лотами, волокушами и тралами (в охранных зонах подводных кабельных линий электропередачи). 5. В охранных зонах объектов по производству электрической энергии запрещается осуществлять действия, которые могут нарушить безопасную работу объектов, в том числе привести к их повреждению или уничтожению и (или) повлечь причинение вреда жизни, здоровью граждан и имуществу физических или юридических лиц, а также нанесение вреда окружающей среде и возникновение пожаров и чрезвычайных ситуаций, а именно: - убирать, перемещать, засыпать и повреждать предупреждающие знаки; - размещать кладбища, скотомогильники, захоронения отходов производства и потребления, радиоактивных, химических, взрывчатых, токсичных, отравляющих и ядовитых веществ;	

		- производить сброс и слив едких и коррозионных веществ, в том числе растворов кислот, щелочей и солей, а также горюче-смазочных материалов; - разводить огонь и размещать какие-либо открытые или закрытые источники огня; - проводить работы, размещать объекты и предметы, возводить сооружения, которые могут препятствовать доступу к объектам, без создания необходимых для такого доступа проходов и подъездов; - производить работы ударными механизмами, сбрасывать тяжести массой свыше 5 тонн; - складировать любые материалы, в том числе взрывоопасные, пожароопасные и горюче-смазочные. 6. Без письменного согласования владельцев объектов по производству электрической энергии запрещается: - размещать детские и спортивные площадки, стадионы, рынки, торговые точки, полевые станы, загоны для скота, гаражи и стоянки всех видов машин и механизмов; - проводить любые мероприятия, связанные с пребыванием людей, не занятых выполнением работ, разрешенных в установленном порядке; - осуществлять горные, взрывные, мелиоративные работы, в том числе связанные с временным затоплением земель.	
3	Охранная зона трубопроводов (газопроводов, нефтепроводов и нефтепродуктопроводов, аммиакопроводов)	1. В охранных зонах трубопроводов запрещается производить всякого рода действия, могущие нарушить нормальную эксплуатацию трубопроводов либо привести к их повреждению, в частности: - перемещать, засыпать и ломать опознавательные и сигнальные знаки, контрольно - измерительные пункты; - открывать люки, калитки и двери необслуживаемых усилительных пунктов кабельной связи, ограждений узлов линейной арматуры, станций катодной и дренажной защиты, линейных и смотровых колодцев и других линейных устройств, открывать и закрывать краны и задвижки, отключать или включать средства связи, энергоснабжения и телемеханики трубопроводов; - устраивать всякого рода свалки, выливать растворы кислот, солей и щелочей; - разрушать берегоукрепительные сооружения, водопропускные	Федеральный закон от 31.03.1999 № 69-ФЗ «О газоснабжении в Российской Федерации» «Правила охраны магистральных трубопроводов», утвержденные Минтопэнерго РФ 29.04.1992, Постановлением Госгортехнадзора РФ от 22.04.1992 № 9 Постановление Госгортехнадзора РФ от 23.11.1994 № 61 «О распространении «Правил охраны магистральных трубопроводов» на магистральные аммиакопроводы» Постановление Правительства Российской

		устройства, земляные и иные сооружения (устройства), предохраняющие трубопроводы от разрушения, а прилегающую территорию и окружающую местность - от аварийного разлива транспортируемой продукции; - бросать якоря, проходить с отданными якорями, цепями, лотами, волокушами и тралами, производить дноуглубительные и землечерпальные работы; - разводить огонь и размещать какие-либо открытые или закрытые источники огня. 2. В охранных зонах трубопроводов без письменного разрешения предприятий трубопроводного транспорта запрещается: - возводить любые постройки и сооружения; на расстоянии ближе 1000 м от оси аммиакопровода запрещается: строить коллективные сады с жилыми домами, устраивать массовые спортивные соревнования, соревнования с участием зрителей, купания, массовый отдых людей, любительское рыболовство, расположение временных полевых жилищ и станов любого назначения, загоны для скота; - высаживать деревья и кустарники всех видов, складировать корма, удобрения, материалы, сено и солому, располагать коновязи, содержать скот, выделять рыбопромысловые участки, производить добычу рыбы, а также водных животных и растений, устраивать водопои, производить колку и заготовку льда; - сооружать проезды и переезды через трассы трубопроводов, устраивать стоянки автомобильного транспорта, тракторов и механизмов, размещать сады и огороды; - производить мелиоративные земляные работы, сооружать оросительные и осушительные системы; - производить всякого рода открытые и подземные, горные, строительные, монтажные и взрывные работы, планировку грунта. 3. В охранных зонах магистральных газопроводов запрещается: - перемещать, засыпать, повреждать и разрушать контрольно-измерительные и контрольно-диагностические пункты, предупредительные надписи, опознавательные и сигнальные знаки местонахождения магистральных газопроводов; - открывать двери и люки необслуживаемых усилительных пунктов	Федерации от 08.09.2017 № 1083 «Об утверждении Правил охраны магистральных газопроводов и о внесении изменений в Положение о представлении в федеральный орган исполнительной власти (его территориальные органы), уполномоченный Правительством Российской Федерации на осуществление государственного кадастрового учета, государственной регистрации прав, ведение Единого государственного реестра недвижимости и предоставление сведений, содержащихся в Едином государственном реестре недвижимости, федеральными органами исполнительной власти, органами государственной власти субъектов Российской Федерации и органами местного самоуправления дополнительных сведений, воспроизводимых на публичных кадастровых картах» Постановление Правительства Российской Федерации от 20.11.2000 № 878 «Об утверждении Правил охраны газораспределительных сетей»

		на кабельных линиях связи, калитки ограждений узлов линейной арматуры, двери установок электрохимической защиты, люки линейных и смотровых колодцев, открывать и закрывать краны, задвижки, отключать и включать средства связи, энергоснабжения, устройства телемеханики магистральных газопроводов; - устраивать свалки, осуществлять сброс и слив едких и коррозионно-агрессивных веществ и горюче-смазочных материалов; - складировать любые материалы, в том числе горюче-смазочные, или размещать хранилища любых материалов; - повреждать берегозащитные, водовыпускные сооружения, земляные и иные сооружения (устройства), предохраняющие магистральный газопровод от разрушения; - осуществлять постановку судов и плавучих объектов на якорь, добычу морских млекопитающих, рыболовство придонными орудиями добычи (вылова) водных биологических ресурсов, плавание с вытравленной якорь-цепью; - проводить дноуглубительные и другие работы, связанные с изменением дна и берегов водных объектов, за исключением работ, необходимых для технического обслуживания объекта магистрального газопровода; - проводить работы с использованием ударно-импульсных устройств и вспомогательных механизмов, сбрасывать грузы; - осуществлять рекреационную деятельность (кроме деятельности по размещению туристских стоянок), разводить костры и размещать источники огня; - огораживать и перегораживать охранные зоны; - размещать какие-либо здания, строения, сооружения, не относящиеся к объектам, указанным в пункте 2 Правил, за исключением объектов, указанных в подпунктах «д» – «к» и «м» пункта 6 Правил, утвержденных Постановлением Правительства РФ от 08.09.2017 № 1083; - осуществлять несанкционированное подключение (присоединение) к магистральному газопроводу. 4. В охранных зонах магистральных газопроводов без письменного разрешения собственника магистрального газопровода или организации, эксплуатирующей магистральный газопровод не допускается:	

		- проведение горных, взрывных, строительных, монтажных, мелиоративных работ, в том числе работ, связанных с затоплением земель; - осуществление посадки и вырубки деревьев и кустарников; - проведение погрузочно-разгрузочных работ, устройство водопоев скота, колка и заготовка льда; - проведение земляных работ на глубине более чем 0,3 метра, планировка грунта; - сооружение запруд на реках и ручьях; - складирование кормов, удобрений, сена, соломы, размещение полевых станов и загонов для скота; - размещение туристских стоянок; - размещение гаражей, стоянок и парковок транспортных средств; - сооружение переездов через магистральные газопроводы; - прокладка инженерных коммуникаций; - проведение инженерных изысканий, связанных с бурением скважин и устройством шурфов; - устройство причалов для судов и пляжей; - проведение работ на объектах транспортной инфраструктуры, находящихся на территории охранной зоны; - проведение работ, связанных с временным затоплением земель, не относящихся к землям сельскохозяйственного назначения. 5. В границах охранной зоны газораспределительных сетей запрещается: - строить объекты жилищно-гражданского и производственного назначения; - сносить и реконструировать мосты, коллекторы, автомобильные и железные дороги с расположенными на них газораспределительными сетями без предварительного выноса этих газопроводов по согласованию с эксплуатационными организациями; - разрушать берегоукрепительные сооружения, водопропускные устройства, земляные и иные сооружения, предохраняющие газораспределительные сети от разрушений; - перемещать, повреждать, засыпать и уничтожать опознавательные знаки, контрольно-измерительные пункты и другие устройства газораспределительных сетей;	

		- устраивать свалки и склады, разливать растворы кислот, солей, щелочей и других химически активных веществ; - огораживать и перегораживать охранные зоны, препятствовать доступу персонала эксплуатационных организаций к газораспределительным сетям, проведению обслуживания и устранению повреждений газораспределительных сетей; - разводить огонь и размещать источники огня; - рыть погреба, копать и обрабатывать почву сельскохозяйственными и мелиоративными орудиями и механизмами на глубину более 0,3 метра; - открывать калитки и двери газорегуляторных пунктов, станций катодной и дренажной защиты, люки подземных колодцев, включать или отключать электроснабжение средств связи, освещения и систем телемеханики; - набрасывать, приставлять и привязывать к опорам и надземным газопроводам, ограждениям и зданиям газораспределительных сетей посторонние предметы, лестницы, влезать на них; - самовольно подключаться к газораспределительным сетям.	
4	Водоохранная зона	В границах водоохраной зоны запрещается: - использование сточных вод в целях регулирования плодородия почв; - размещение кладбищ, скотомогильников, объектов размещения отходов производства и потребления, химических, взрывчатых, токсичных, отравляющих и ядовитых веществ, пунктов захоронения радиоактивных отходов; - осуществление авиационных мер по борьбе с вредными организмами; - движение и стоянка транспортных средств (кроме специальных транспортных средств), за исключением их движения по дорогам и стоянки на дорогах и в специально оборудованных местах, имеющих твердое покрытие; - строительство и реконструкция автозаправочных станций, складов горюче-смазочных материалов (за исключением случаев, если автозаправочные станции, склады горюче-смазочных материалов размещены на территориях портов, инфраструктуры внутренних водных путей, в том числе баз (сооружений) для стоянки маломерных судов, объектов органов федеральной службы безопасности), станций технического обслуживания, используемых	Водный кодекс Российской Федерации

		для технического осмотра и ремонта транспортных средств, осуществление мойки транспортных средств; - размещение специализированных хранилищ пестицидов и агрохимикатов, применение пестицидов и агрохимикатов; - сброс сточных, в том числе дренажных, вод; - разведка и добыча общераспространенных полезных ископаемых (за исключением случаев, если разведка и добыча общераспространенных полезных ископаемых осуществляются пользователями недр, осуществляющими разведку и добычу иных видов полезных ископаемых, в границах предоставленных им в соответствии с законодательством Российской Федерации о недрах горных отводов и (или) геологических отводов на основании утвержденного технического проекта в соответствии со ст. 19.1 Закона Российской Федерации от 21 февраля 1992 года № 2395-1 «О недрах»).	
5	Прибрежная защитная полоса	В границах прибрежных защитных полос запрещается: - использование сточных вод в целях регулирования плодородия почв; - размещение кладбищ, скотомогильников, объектов размещения отходов производства и потребления, химических, взрывчатых, токсичных, отравляющих и ядовитых веществ, пунктов захоронения радиоактивных отходов; - осуществление авиационных мер по борьбе с вредными организмами; - движение и стоянка транспортных средств (кроме специальных транспортных средств), за исключением их движения по дорогам и стоянки на дорогах и в специально оборудованных местах, имеющих твердое покрытие; - строительство и реконструкция автозаправочных станций, складов горюче-смазочных материалов (за исключением случаев, если автозаправочные станции, склады горюче-смазочных материалов размещены на территориях портов, инфраструктуры внутренних водных путей, в том числе баз (сооружений) для стоянки маломерных судов, объектов органов федеральной службы безопасности), станций технического обслуживания, используемых для технического осмотра и ремонта транспортных средств, осуществление мойки транспортных средств; - размещение специализированных хранилищ пестицидов и	Водный кодекс Российской Федерации

		агрохимикатов, применение пестицидов и агрохимикатов; - сброс сточных, в том числе дренажных, вод; - разведка и добыча общераспространенных полезных ископаемых (за исключением случаев, если разведка и добыча общераспространенных полезных ископаемых осуществляются пользователями недр, осуществляющими разведку и добычу иных видов полезных ископаемых, в границах предоставленных им в соответствии с законодательством Российской Федерации о недрах горных отводов и (или) геологических отводов на основании утвержденного технического проекта в соответствии со ст. 19.1 Закона Российской Федерации от 21 февраля 1992 года № 2395-1 «О недрах»); - распашка земель; - размещение отвалов размываемых грунтов; - выпас сельскохозяйственных животных и организация для них летних лагерей, ванн.	
6	Зоны санитарной охраны источников питьевого и хозяйственно-бытового водоснабжения, а также устанавливаемые в случаях, предусмотренных Водным кодексом Российской Федерации, в отношении подземных водных объектов зоны специальной охраны	В зоне санитарной охраны источников питьевого и хозяйственно-бытового водоснабжения запрещается сброс сточных, в том числе дренажных, вод. На территории зоны санитарной охраны подземных источников водоснабжения: 1. В первом поясе не допускается: - посадка высокоствольных деревьев; - все виды строительства, не имеющие непосредственного отношения к эксплуатации, реконструкции и расширению водопроводных сооружений, в том числе прокладка трубопроводов различного назначения; - размещение жилых и хозяйственно-бытовых зданий; - проживание людей; - применение ядохимикатов и удобрений. 2. Во втором поясе запрещено: - закачка отработанных вод в подземные горизонты, подземное складирование твёрдых отходов и разработка недр земли; - размещение кладбищ, скотомогильников, полей ассенизации, полей фильтрации, навозохранилищ, силосных траншей, животноводческих и птицеводческих предприятий и других объектов, обусловливающих опасность микробного загрязнения	Водный кодекс Российской Федерации СанПиН 2.1.4.1110-02 «Зоны санитарной охраны источников водоснабжения и водопроводов питьевого назначения»

		подземных вод; - применение удобрений и ядохимикатов; - рубка леса главного пользования и реконструкции; - размещение складов горюче-смазочных материалов, ядохимикатов и минеральных удобрений, накопителей промстоков, шламохранилищ и других объектов, обусловливающих опасность химического загрязнения подземных вод. Бурение новых скважин и новое строительство, связанное с нарушением почвенного покрова, производится при обязательном согласовании с центром государственного санитарно-эпидемиологического надзора. 3. В третьем поясе запрещено: - закачка отработанных вод в подземные горизонты, подземное складирование твёрдых отходов и разработка недр земли; - размещение складов горюче-смазочных материалов, ядохимикатов и минеральных удобрений, накопителей промстоков, шламохранилищ и других объектов, обусловливающих опасность химического загрязнения подземных вод. Размещение таких объектов допускается в пределах третьего пояса зоны санитарной охраны только при использовании защищённых подземных вод, при условии выполнения специальных мероприятий по защите водоносного горизонта от загрязнения при наличии санитарно-эпидемиологического заключения центра государственного санитарно-эпидемиологического надзора, выданного с учётом заключения органов геологического контроля. Бурение новых скважин и новое строительство, связанное с нарушением почвенного покрова, производится при обязательном согласовании с центром государственного санитарно-эпидемиологического надзора. На территории зоны санитарной охраны поверхностных источников водоснабжения: 1. В первом поясе не допускается: - посадка высокоствольных деревьев; - все виды строительства, не имеющие непосредственного отношения к эксплуатации, реконструкции и расширению водопроводных сооружений, в том числе прокладка трубопроводов	

		различного назначения; - размещение жилых и хозяйственно-бытовых зданий; - проживание людей; - применение ядохимикатов и удобрений; - спуск любых сточных вод, в том числе сточных вод водного транспорта; - купание, стирка белья, водопой скота и другие виды водопользования, оказывающие влияние на качество воды. 2. Во втором поясе не допускается: - рубка леса главного пользования и реконструкции, а также закрепление за лесозаготовительными предприятиями древесины на корню и лесосечного фонда долгосрочного пользования (допускается только рубки ухода и санитарные рубки леса); - расположение стойбищ и выпас скота, а также всякое другое использование водоема и земельных участков, лесных угодий в пределах прибрежной полосы шириной не менее 500 м, которое может привести к ухудшению качества или уменьшению количества воды источника водоснабжения; - отведение сточных вод в зоне водосбора источника водоснабжения, включая его притоки, не отвечающих гигиеническим требованиям к охране поверхностных вод; - размещение кладбищ, скотомогильников, полей ассенизации, полей фильтрации, навозохранилищ, силосных траншей, животноводческих и птицеводческих предприятий и других объектов, обусловливающих опасность микробного загрязнения подземных вод; - применение удобрений и ядохимикатов; - рубка леса главного пользования и реконструкции; - сброс промышленных, сельскохозяйственных, городских и ливневых сточных вод, содержание в которых химических веществ и микроорганизмов превышает установленные санитарными правилами гигиенические нормативы качества воды (с учетом Определения Верховного Суда РФ от 25.09.2014 № АПЛ14-393); - размещение складов горюче-смазочных материалов, ядохимикатов и минеральных удобрений, накопителей промстоков, шламохранилищ и других объектов, обусловливающих опасность химического загрязнения подземных вод.	

		Регулирование отведения территории для нового строительства жилых, промышленных и сельскохозяйственных объектов, а также согласование изменений технологий действующих предприятий, связанных с повышением степени опасности загрязнения сточными водами источника водоснабжения производится при согласовании с центром государственного санитарно-эпидемиологического надзора. Все работы, в том числе добыча песка, гравия, донноуглубительные, в пределах акватории зоны санитарной охраны допускаются по согласованию с центром государственного санитарно - эпидемиологического надзора лишь при обосновании гидрологическими расчетами отсутствия ухудшения качества воды в створе водозабора. Использование химических методов борьбы с эвтрофикацией водоемов допускается при условии применения препаратов, имеющих положительное санитарно - эпидемиологическое заключение государственной санитарно - эпидемиологической службы Российской Федерации. Использование источников водоснабжения в пределах второго пояса зоны санитарной охраны для купания, туризма, водного спорта и рыбной ловли допускается в установленных местах при условии соблюдения гигиенических требований к охране поверхностных вод, а также гигиенических требований к зонам рекреации водных объектов. 3. В третьем поясе не допускается отведение сточных вод в зоне водосбора источника водоснабжения, включая его притоки, не отвечающих гигиеническим требованиям к охране поверхностных вод. Регулирование отведения территории для нового строительства жилых, промышленных и сельскохозяйственных объектов, а также согласование изменений технологий действующих предприятий, связанных с повышением степени опасности загрязнения сточными водами источника водоснабжения производится при согласовании с центром государственного санитарно-эпидемиологического надзора. Все работы, в том числе добыча песка, гравия, донноуглубительные, в пределах акватории зоны санитарной охраны допускаются по	

		согласованию с центром государственного санитарно - эпидемиологического надзора лишь при обосновании гидрологическими расчетами отсутствия ухудшения качества воды в створе водозабора. Использование химических методов борьбы с эвтрофикацией водоемов допускается при условии применения препаратов, имеющих положительное санитарно - эпидемиологическое заключение государственной санитарно - эпидемиологической службы Российской Федерации.	
7	Санитарно-защитная зона	В границах санитарно-защитной зоны не допускается использования земельных участков в целях: - размещения жилой застройки, объектов образовательного и медицинского назначения, спортивных сооружений открытого типа, организаций отдыха детей и их оздоровления, зон рекреационного назначения и для ведения садоводства; - размещения объектов для производства и хранения лекарственных средств, объектов пищевых отраслей промышленности, оптовых складов продовольственного сырья и пищевой продукции, комплексов водопроводных сооружений для подготовки и хранения питьевой воды, использования земельных участков в целях производства, хранения и переработки сельскохозяйственной продукции, предназначенной для дальнейшего использования в качестве пищевой продукции, если химическое, физическое и (или) биологическое воздействие объекта, в отношении которого установлена санитарно-защитная зона, приведет к нарушению качества и безопасности таких средств, сырья, воды и продукции в соответствии с установленными требованиями.	Постановление Правительства Российской Федерации от 03.03.2018 № 222 «Об утверждении Правил установления санитарно-защитных зон и использования земельных участков, расположенных в границах санитарно-защитных зон»
8	Зона наблюдения	В зоне наблюдения органами государственного санитарно-эпидемиологического надзора могут вводиться ограничения на хозяйственную деятельность в соответствии с законодательством Российской Федерации. Для некоторых объектов использования атомной энергии в соответствии с характеристиками безопасности этих объектов зона наблюдения может быть ограничена пределами территории объекта, здания, помещения.	Федеральный закон от 21.11.1995 № 170-ФЗ «Об использовании атомной энергии»

Приложение № 1
к правилам землепользования и застройки
Леворoссошанского сельского поселения
Каширского муниципального района
Воронежской области

СВЕДЕНИЯ О ГРАНИЦАХ ТЕРРИТОРИАЛЬНЫХ ЗОН, СОДЕРЖАЩИЕ ГРАФИЧЕСКОЕ ОПИСАНИЕ МЕСТОПОЛОЖЕНИЯ ГРАНИЦ ТЕРРИТОРИАЛЬНЫХ ЗОН, ПЕРЕЧЕНЬ КООРДИНАТ ХАРАКТЕРНЫХ ТОЧЕК ГРАНИЦ ТЕРРИТОРИАЛЬНЫХ ЗОН СЕЛА ЛЕВАЯ РОССОШЬ

ОПИСАНИЕ МЕСТОПОЛОЖЕНИЯ ГРАНИЦ

Зона застройки индивидуальными жилыми домами села Левая Россошь - Ж1/1

(наименование объекта, местоположение границ которого описано
(далее - объект)

Раздел 1

Сведения об объекте		
№ п/п	Характеристики объекта	Описание характеристик
1	2	3
1	Местоположение объекта	Воронежская область, Каширский муниципальный район, Левороссошанское сельское поселение, село Левая Россошь
2	Площадь объекта ± величина погрешности определения площади (Р ± Дельта Р)	3651448+/-6688 м²
3	Иные характеристики объекта	-

Раздел 2

Сведения о местоположении границ объекта					
1. Система координат: МСК - 36, зона 1					
2. Сведения о характерных точках границ объекта					
Обозначение характерных точек границ	Координаты, м		Метод определения координат характерной точки	Средняя квадратическая погрешность положения характерной точки (Mt), м	Описание обозначения точки на местности (при наличии)
	X	Y			
1	2	3	4	5	6
1	479980.48	1313659.35	Аналитический	2.50	-
2	479980.74	1313660.57	Картометрический	1.00	-
3	479952.29	1313668.03	Картометрический	1.00	-
4	479972.72	1313746.10	Картометрический	1.00	-
5	479990.78	1313742.07	Картометрический	1.00	-
6	479995.26	1313729.98	Картометрический	1.00	-
7	480006.42	1313783.32	Картометрический	1.00	-
8	479861.21	1313813.00	Картометрический	1.00	-
9	479684.74	1313845.40	Картометрический	1.00	-
10	479656.00	1313843.86	Картометрический	1.00	-
11	479629.75	1313836.40	Картометрический	1.00	-
12	479586.82	1313868.00	Картометрический	1.00	-
13	479591.80	1313895.82	Картометрический	1.00	-
14	479488.79	1314021.00	Картометрический	1.00	-
15	479461.81	1314032.58	Картометрический	1.00	-
16	479276.79	1314146.73	Картометрический	1.00	-
17	479215.26	1314155.86	Картометрический	1.00	-
18	479169.89	1314139.53	Картометрический	1.00	-
19	479110.76	1314100.10	Картометрический	1.00	-
20	479115.56	1314091.70	Картометрический	1.00	-
21	479108.12	1314085.45	Картометрический	1.00	-
22	479099.00	1314089.78	Картометрический	1.00	-
23	479057.60	1314064.03	Картометрический	1.00	-
24	479002.16	1314040.50	Картометрический	1.00	-
25	478965.08	1314034.23	Картометрический	1.00	-
26	478939.64	1314039.75	Картометрический	1.00	-
27	478898.46	1314073.23	Картометрический	1.00	-
28	478814.93	1314238.93	Картометрический	1.00	-
29	478748.95	1314329.28	Картометрический	1.00	-
30	478753.02	1314346.88	Картометрический	1.00	-
31	478728.49	1314389.08	Картометрический	1.00	-
32	478723.43	1314423.98	Картометрический	1.00	-
33	478698.16	1314489.10	Картометрический	1.00	-

1	2	3	4	5	6
34	478662.79	1314543.18	Картометрический	1.00	-
35	478650.44	1314570.32	Картометрический	1.00	-
36	478638.82	1314592.97	Картометрический	1.00	-
37	478610.34	1314606.63	Картометрический	1.00	-
38	478571.09	1314613.74	Картометрический	1.00	-
39	478553.49	1314602.49	Картометрический	1.00	-
40	478534.77	1314532.51	Картометрический	1.00	-
41	478541.89	1314488.50	Картометрический	1.00	-
42	478558.72	1314456.52	Картометрический	1.00	-
43	478528.22	1314404.83	Картометрический	1.00	-
44	478552.15	1314379.58	Картометрический	1.00	-
45	478536.24	1314318.21	Картометрический	1.00	-
46	478470.92	1314257.59	Картометрический	1.00	-
47	478406.55	1314246.54	Картометрический	1.00	-
48	478368.69	1314244.48	Картометрический	1.00	-
49	478301.90	1314269.52	Картометрический	1.00	-
50	478253.34	1314279.98	Картометрический	1.00	-
51	478215.65	1314293.54	Картометрический	1.00	-
52	478187.36	1314295.05	Картометрический	1.00	-
53	478149.37	1314300.92	Картометрический	1.00	-
54	478086.25	1314292.79	Картометрический	1.00	-
55	478065.03	1314304.08	Картометрический	1.00	-
56	478034.89	1314324.72	Картометрический	1.00	-
57	478002.49	1314330.15	Картометрический	1.00	-
58	477984.88	1314340.69	Картометрический	1.00	-
59	477915.83	1314386.05	Картометрический	1.00	-
60	477859.51	1314436.52	Картометрический	1.00	-
61	477840.68	1314441.79	Картометрический	1.00	-
62	477831.63	1314435.16	Картометрический	1.00	-
63	477813.72	1314437.42	Картометрический	1.00	-
64	477814.43	1314419.48	Картометрический	1.00	-
65	477770.72	1314400.63	Картометрический	1.00	-
66	477679.10	1314251.49	Картометрический	1.00	-
67	477621.55	1314208.56	Картометрический	1.00	-
68	477564.03	1314202.24	Картометрический	1.00	-
69	477538.73	1314207.81	Картометрический	1.00	-
70	477468.99	1314237.20	Картометрический	1.00	-
71	477317.32	1314356.34	Картометрический	1.00	-
72	477266.61	1314413.21	Картометрический	1.00	-
73	477226.54	1314443.44	Картометрический	1.00	-
74	477219.14	1314468.01	Картометрический	1.00	-
75	477207.23	1314484.73	Картометрический	1.00	-
76	477190.05	1314511.10	Картометрический	1.00	-
77	477191.40	1314516.37	Картометрический	1.00	-
78	477182.14	1314530.96	Картометрический	1.00	-
79	477076.95	1314688.86	Картометрический	1.00	-
80	477029.06	1314708.17	Картометрический	1.00	-

1	2	3	4	5	6
81	476931.68	1314694.29	Картометрический	1.00	-
82	476821.00	1314645.19	Картометрический	1.00	-
83	476792.84	1314585.07	Картометрический	1.00	-
84	476784.43	1314496.72	Картометрический	1.00	-
85	476786.88	1314483.80	Картометрический	1.00	-
86	476778.09	1314467.36	Картометрический	1.00	-
87	476770.26	1314454.15	Картометрический	1.00	-
88	476758.85	1314444.23	Картометрический	1.00	-
89	476712.33	1314419.66	Картометрический	1.00	-
90	476679.04	1314413.65	Картометрический	1.00	-
91	476649.51	1314417.29	Картометрический	1.00	-
92	476615.50	1314400.70	Картометрический	1.00	-
93	476593.01	1314380.91	Картометрический	1.00	-
94	476588.63	1314377.00	Картометрический	1.00	-
95	476598.40	1314351.26	Картометрический	1.00	-
96	476600.49	1314344.85	Картометрический	1.00	-
97	476605.16	1314305.91	Картометрический	1.00	-
98	476610.73	1314259.40	Картометрический	1.00	-
99	476617.29	1314204.71	Картометрический	1.00	-
100	476624.62	1314143.52	Картометрический	1.00	-
101	476629.37	1314103.97	Картометрический	1.00	-
102	476627.88	1314099.56	Картометрический	1.00	-
103	476628.54	1314098.26	Картометрический	1.00	-
104	476629.66	1314097.80	Картометрический	1.00	-
105	476632.45	1314096.72	Картометрический	1.00	-
106	476634.10	1314082.43	Картометрический	1.00	-
107	476632.49	1314081.36	Картометрический	1.00	-
108	476630.46	1314079.68	Картометрический	1.00	-
109	476629.30	1314077.64	Картометрический	1.00	-
110	476629.33	1314075.11	Картометрический	1.00	-
111	476635.51	1314015.42	Картометрический	1.00	-
112	476642.83	1313941.90	Картометрический	1.00	-
113	476650.31	1313891.10	Картометрический	1.00	-
114	476653.36	1313888.88	Картометрический	1.00	-
115	476655.88	1313888.46	Картометрический	1.00	-
116	476657.43	1313888.03	Картометрический	1.00	-
117	476659.81	1313888.20	Картометрический	1.00	-
118	476662.19	1313877.42	Картометрический	1.00	-
119	476660.06	1313876.20	Картометрический	1.00	-
120	476658.96	1313875.01	Картометрический	1.00	-
121	476658.32	1313873.64	Картометрический	1.00	-
122	476657.77	1313871.34	Картометрический	1.00	-
123	476658.43	1313866.62	Картометрический	1.00	-
124	476671.98	1313801.36	Картометрический	1.00	-
125	476673.22	1313796.17	Картометрический	1.00	-
126	476674.38	1313793.44	Картометрический	1.00	-
127	476676.41	1313792.21	Картометрический	1.00	-

1	2	3	4	5	6
128	476679.32	1313791.52	Картометрический	1.00	-
129	476681.07	1313782.28	Картометрический	1.00	-
130	476679.14	1313780.04	Картометрический	1.00	-
131	476678.09	1313777.74	Картометрический	1.00	-
132	476678.15	1313774.58	Картометрический	1.00	-
133	476678.83	1313769.13	Картометрический	1.00	-
134	476691.38	1313714.64	Картометрический	1.00	-
135	476706.02	1313665.87	Картометрический	1.00	-
136	476721.78	1313613.85	Картометрический	1.00	-
137	476722.69	1313612.47	Картометрический	1.00	-
138	476724.14	1313612.03	Картометрический	1.00	-
139	476726.11	1313612.21	Картометрический	1.00	-
140	476726.81	1313610.78	Аналитический	0.50	-
141	476729.14	1313606.08	Аналитический	0.50	-
142	476984.76	1313714.45	Картометрический	1.00	-
143	476995.27	1313668.04	Картометрический	1.00	-
144	477108.60	1313686.96	Картометрический	1.00	-
145	477113.79	1313640.73	Картометрический	1.00	-
146	477132.07	1313643.34	Картометрический	1.00	-
147	477163.62	1313650.10	Картометрический	1.00	-
148	477169.72	1313622.82	Картометрический	1.00	-
149	477162.54	1313597.12	Картометрический	1.00	-
150	477158.84	1313547.46	Картометрический	1.00	-
151	477160.94	1313500.57	Картометрический	1.00	-
152	477240.59	1313510.35	Картометрический	1.00	-
153	477266.08	1313528.98	Картометрический	1.00	-
154	477317.94	1313600.05	Картометрический	1.00	-
155	477333.05	1313626.40	Картометрический	1.00	-
156	477369.03	1313692.38	Картометрический	1.00	-
157	477402.97	1313763.40	Аналитический	2.50	-
158	477437.80	1313905.87	Аналитический	2.50	-
159	477459.98	1313899.65	Аналитический	2.50	-
160	477478.42	1313947.77	Аналитический	2.50	-
161	477528.90	1313986.15	Аналитический	2.50	-
162	477578.80	1313999.13	Аналитический	2.50	-
163	477654.67	1314010.25	Аналитический	2.50	-
164	478051.03	1314090.62	Аналитический	2.50	-
165	478069.41	1313986.60	Аналитический	2.50	-
166	478170.56	1314014.38	Аналитический	2.50	-
167	478297.82	1314050.53	Аналитический	2.50	-
168	478461.16	1314092.03	Аналитический	2.50	-
169	478553.28	1314117.95	Аналитический	2.50	-
170	478605.03	1314153.83	Аналитический	2.50	-
171	478619.41	1314133.86	Аналитический	2.50	-
172	478654.72	1314088.87	Аналитический	2.50	-
173	478697.67	1314050.04	Аналитический	2.50	-
174	478735.13	1314073.75	Аналитический	2.50	-

1	2	3	4	5	6
175	478763.28	1314041.41	Аналитический	2.50	-
176	478818.86	1313985.91	Аналитический	2.50	-
177	478874.36	1313934.49	Аналитический	2.50	-
178	478923.62	1313912.07	Аналитический	2.50	-
179	478931.77	1313873.05	Аналитический	2.50	-
180	478977.21	1313805.13	Аналитический	2.50	-
181	479069.78	1313825.78	Аналитический	2.50	-
182	479104.52	1313860.12	Аналитический	2.50	-
183	479132.73	1313884.58	Аналитический	2.50	-
184	479143.21	1313901.22	Аналитический	2.50	-
185	479273.01	1313891.90	Аналитический	2.50	-
186	479302.96	1313883.83	Аналитический	2.50	-
187	479453.72	1313810.70	Аналитический	2.50	-
188	479649.25	1313738.73	Аналитический	2.50	-
189	479837.37	1313694.38	Аналитический	2.50	-
1	479980.48	1313659.35	Аналитический	2.50	-
190	477068.47	1313772.75	Картометрический	1.00	-
191	477082.16	1313854.56	Картометрический	1.00	-
192	476952.87	1313862.72	Картометрический	1.00	-
193	476985.79	1313729.82	Картометрический	1.00	-
190	477068.47	1313772.75	Картометрический	1.00	-
194	476990.96	1314076.80	Аналитический	0.10	-
195	476997.38	1314124.12	Аналитический	0.10	-
196	477001.54	1314123.16	Аналитический	0.10	-
197	477003.86	1314130.05	Аналитический	0.10	-
198	477006.82	1314135.90	Аналитический	0.10	-
199	477011.09	1314196.22	Аналитический	0.10	-
200	476968.23	1314199.73	Аналитический	0.10	-
201	476963.96	1314139.41	Аналитический	0.10	-
202	476963.02	1314117.28	Аналитический	0.10	-
203	476983.59	1314115.65	Аналитический	0.10	-
204	476985.62	1314126.82	Аналитический	0.10	-
205	476991.75	1314125.41	Аналитический	0.10	-
206	476986.49	1314077.29	Аналитический	0.10	-
194	476990.96	1314076.80	Аналитический	0.10	-
207	476952.37	1314074.32	Картометрический	1.00	-
208	476951.97	1314084.32	Аналитический	0.10	-
209	476948.15	1314123.83	Аналитический	0.10	-
210	476947.48	1314131.06	Картометрический	1.00	-
211	476940.66	1314131.49	Аналитический	0.10	-
212	476923.91	1314131.53	Аналитический	0.10	-
213	476907.45	1314131.54	Картометрический	1.00	-
214	476909.03	1314080.09	Картометрический	1.00	-
215	476891.80	1314077.79	Картометрический	1.00	-

1	2	3	4	5	6
216	476888.56	1314081.67	Аналитический	0.10	-
217	476884.63	1314097.30	Аналитический	0.10	-
218	476882.66	1314100.76	Аналитический	0.10	-
219	476880.69	1314110.73	Аналитический	0.10	-
220	476878.55	1314121.54	Аналитический	0.10	-
221	476876.77	1314130.55	Аналитический	0.10	-
222	476870.32	1314129.27	Аналитический	0.10	-
223	476867.92	1314138.62	Аналитический	0.10	-
224	476866.60	1314138.22	Аналитический	0.10	-
225	476863.28	1314137.22	Аналитический	0.10	-
226	476861.37	1314135.42	Аналитический	0.10	-
227	476855.06	1314131.30	Аналитический	0.10	-
228	476849.52	1314130.23	Аналитический	0.10	-
229	476847.16	1314143.58	Картометрический	1.00	-
230	476838.67	1314162.07	Картометрический	1.00	-
231	476854.54	1314167.25	Картометрический	1.00	-
232	476853.60	1314170.73	Картометрический	1.00	-
233	476864.04	1314193.76	Картометрический	1.00	-
234	476874.32	1314197.73	Картометрический	1.00	-
235	476882.27	1314200.75	Картометрический	1.00	-
236	476878.73	1314216.60	Картометрический	1.00	-
237	476885.81	1314218.57	Картометрический	1.00	-
238	476885.53	1314233.59	Картометрический	1.00	-
239	476903.62	1314247.20	Картометрический	1.00	-
240	476907.31	1314314.49	Картометрический	1.00	-
241	476880.67	1314350.12	Картометрический	1.00	-
242	476864.05	1314364.37	Картометрический	1.00	-
243	476845.33	1314372.02	Картометрический	1.00	-
244	476830.97	1314373.75	Картометрический	1.00	-
245	476801.42	1314372.68	Картометрический	1.00	-
246	476777.73	1314358.56	Картометрический	1.00	-
247	476774.27	1314334.32	Картометрический	1.00	-
248	476752.91	1314315.87	Аналитический	0.10	-
249	476746.58	1314299.05	Аналитический	0.10	-
250	476763.99	1314272.59	Аналитический	0.10	-
251	476774.06	1314260.54	Аналитический	0.10	-
252	476778.20	1314255.55	Аналитический	0.10	-
253	476775.29	1314253.03	Аналитический	0.10	-
254	476790.14	1314229.85	Аналитический	0.10	-
255	476780.08	1314223.02	Аналитический	0.10	-
256	476769.89	1314216.41	Аналитический	0.10	-
257	476762.73	1314227.92	Аналитический	0.10	-
258	476761.63	1314230.04	Картометрический	1.00	-
259	476752.74	1314247.11	Картометрический	1.00	-
260	476739.81	1314271.95	Картометрический	1.00	-
261	476724.65	1314263.37	Картометрический	1.00	-
262	476687.34	1314242.33	Картометрический	1.00	-

1	2	3	4	5	6
263	476682.51	1314240.03	Картометрический	1.00	-
264	476713.91	1314179.10	Картометрический	1.00	-
265	476718.77	1314181.19	Картометрический	1.00	-
266	476723.13	1314183.05	Картометрический	1.00	-
267	476734.19	1314189.64	Картометрический	1.00	-
268	476759.47	1314158.76	Картометрический	1.00	-
269	476784.85	1314171.62	Картометрический	1.00	-
270	476788.09	1314165.24	Картометрический	1.00	-
271	476797.11	1314146.18	Картометрический	1.00	-
272	476792.46	1314140.67	Картометрический	1.00	-
273	476795.90	1314136.56	Картометрический	1.00	-
274	476782.57	1314126.54	Картометрический	1.00	-
275	476771.65	1314060.57	Картометрический	1.00	-
276	476774.00	1313995.86	Картометрический	1.00	-
277	476784.53	1313961.73	Картометрический	1.00	-
278	476834.53	1313985.47	Картометрический	1.00	-
279	476910.87	1314011.11	Картометрический	1.00	-
280	476918.03	1314023.81	Картометрический	1.00	-
281	476918.68	1314065.46	Картометрический	1.00	-
282	476922.78	1314074.01	Картометрический	1.00	-
207	476952.37	1314074.32	Картометрический	1.00	-
283	476940.10	1313404.72	Картометрический	1.00	-
284	476929.16	1313540.86	Картометрический	1.00	-
285	476928.06	1313552.38	Картометрический	1.00	-
286	476785.83	1313479.63	Аналитический	0.50	-
287	476790.88	1313470.52	Аналитический	0.50	-
288	476788.90	1313467.55	Аналитический	0.50	-
289	476787.15	1313463.27	Аналитический	0.50	-
290	476787.69	1313459.75	Аналитический	0.50	-
291	476789.94	1313454.63	Аналитический	0.50	-
292	476813.63	1313407.23	Аналитический	0.50	-
293	476836.34	1313361.77	Аналитический	0.50	-
294	476883.42	1313382.00	Картометрический	1.00	-
295	476897.84	1313384.67	Картометрический	1.00	-
296	476914.31	1313392.36	Картометрический	1.00	-
297	476922.61	1313400.07	Картометрический	1.00	-
283	476940.10	1313404.72	Картометрический	1.00	-
298	479124.27	1314174.64	Картометрический	1.00	-
299	479065.33	1314336.05	Картометрический	1.00	-
300	478941.31	1314399.67	Картометрический	1.00	-
301	478916.92	1314396.36	Картометрический	1.00	-
302	478905.97	1314431.90	Картометрический	1.00	-
303	478920.16	1314458.39	Картометрический	1.00	-
304	478979.81	1314483.70	Картометрический	1.00	-
305	479013.41	1314554.70	Картометрический	1.00	-

1	2	3	4	5	6
306	478946.39	1314667.92	Аналитический	2.50	-
307	478852.73	1314816.29	Аналитический	2.50	-
308	478778.25	1314854.25	Аналитический	2.50	-
309	478776.93	1314839.96	Аналитический	2.50	-
310	478745.35	1314842.36	Аналитический	2.50	-
311	478662.76	1314828.13	Аналитический	2.50	-
312	478658.47	1314827.39	Аналитический	2.50	-
313	478678.39	1314789.14	Аналитический	2.50	-
314	478671.69	1314783.07	Аналитический	2.50	-
315	478659.87	1314774.28	Аналитический	2.50	-
316	478640.53	1314759.69	Аналитический	2.50	-
317	478553.37	1314709.38	Аналитический	2.50	-
318	478518.03	1314697.51	Аналитический	2.50	-
319	478528.42	1314682.13	Картометрический	1.00	-
320	478527.99	1314645.29	Картометрический	1.00	-
321	478531.89	1314641.39	Картометрический	1.00	-
322	478530.82	1314625.75	Картометрический	1.00	-
323	478526.70	1314620.12	Картометрический	1.00	-
324	478534.40	1314536.30	Картометрический	1.00	-
325	478552.51	1314602.88	Картометрический	1.00	-
326	478571.02	1314614.83	Картометрический	1.00	-
327	478610.95	1314607.68	Картометрический	1.00	-
328	478640.00	1314593.15	Картометрический	1.00	-
329	478650.85	1314571.91	Картометрический	1.00	-
330	478666.01	1314544.20	Картометрический	1.00	-
331	478710.05	1314498.96	Картометрический	1.00	-
332	478734.61	1314431.31	Картометрический	1.00	-
333	478726.90	1314427.87	Аналитический	0.10	-
334	478737.66	1314406.48	Аналитический	0.10	-
335	478776.63	1314371.76	Аналитический	0.10	-
336	478767.02	1314346.62	Картометрический	1.00	-
337	478773.63	1314335.78	Картометрический	1.00	-
338	478873.68	1314371.46	Картометрический	1.00	-
339	478877.41	1314357.89	Картометрический	1.00	-
340	478873.17	1314333.96	Картометрический	1.00	-
341	478877.91	1314320.91	Картометрический	1.00	-
342	478923.43	1314247.32	Картометрический	1.00	-
343	478949.73	1314212.57	Картометрический	1.00	-
344	478970.36	1314187.24	Картометрический	1.00	-
345	478998.51	1314165.82	Картометрический	1.00	-
346	479011.49	1314149.79	Картометрический	1.00	-
347	478981.31	1314129.71	Картометрический	1.00	-
348	478995.47	1314103.66	Картометрический	1.00	-
349	479014.93	1314084.26	Картометрический	1.00	-
350	479027.48	1314078.91	Картометрический	1.00	-
351	479057.66	1314095.75	Картометрический	1.00	-
352	479067.67	1314117.69	Картометрический	1.00	-

1	2	3	4	5	6
353	479092.43	1314130.91	Картометрический	1.00	-
354	479108.73	1314155.06	Картометрический	1.00	-
298	479124.27	1314174.64	Картометрический	1.00	-
355	478535.58	1314321.05	Картометрический	1.00	-
356	478550.68	1314378.98	Картометрический	1.00	-
357	478526.36	1314404.42	Картометрический	1.00	-
358	478557.31	1314456.40	Картометрический	1.00	-
359	478540.73	1314487.74	Картометрический	1.00	-
360	478533.34	1314532.42	Картометрический	1.00	-
361	478524.76	1314620.06	Картометрический	1.00	-
362	478519.78	1314626.56	Картометрический	1.00	-
363	478517.83	1314654.08	Картометрический	1.00	-
364	478523.68	1314681.82	Картометрический	1.00	-
365	478514.55	1314696.60	Картометрический	1.00	-
366	478510.04	1314785.82	Картометрический	1.00	-
367	478449.47	1314810.89	Картометрический	1.00	-
368	478476.73	1314888.22	Картометрический	1.00	-
369	478404.83	1314917.00	Картометрический	1.00	-
370	478371.01	1314837.40	Аналитический	2.50	-
371	478340.58	1314765.96	Аналитический	2.50	-
372	478294.13	1314695.79	Аналитический	2.50	-
373	478273.38	1314665.06	Аналитический	2.50	-
374	478260.66	1314649.66	Аналитический	2.50	-
375	478237.81	1314635.58	Аналитический	2.50	-
376	478213.27	1314629.01	Аналитический	2.50	-
377	478171.98	1314620.35	Аналитический	2.50	-
378	478085.58	1314633.16	Аналитический	2.50	-
379	478074.69	1314640.32	Аналитический	2.50	-
380	478039.06	1314677.58	Аналитический	2.50	-
381	478025.45	1314687.03	Аналитический	2.50	-
382	477983.29	1314702.52	Аналитический	2.50	-
383	477889.54	1314719.93	Аналитический	2.50	-
384	477853.64	1314720.15	Аналитический	2.50	-
385	477839.22	1314713.77	Аналитический	2.50	-
386	477815.68	1314664.40	Картометрический	1.00	-
387	477807.77	1314585.74	Картометрический	1.00	-
388	477808.52	1314557.60	Картометрический	1.00	-
389	477791.95	1314553.37	Картометрический	1.00	-
390	477668.91	1314548.59	Картометрический	1.00	-
391	477595.07	1314539.30	Картометрический	1.00	-
392	477589.61	1314540.29	Картометрический	1.00	-
393	477557.75	1314536.95	Картометрический	1.00	-
394	477513.93	1314546.53	Картометрический	1.00	-
395	477385.19	1314587.61	Картометрический	1.00	-
396	477355.51	1314599.49	Картометрический	1.00	-
397	477301.03	1314514.34	Картометрический	1.00	-

1	2	3	4	5	6
398	477290.87	1314520.04	Картометрический	1.00	-
399	477279.73	1314535.44	Картометрический	1.00	-
400	477293.47	1314581.24	Картометрический	1.00	-
401	477252.55	1314636.46	Картометрический	1.00	-
402	477218.85	1314677.80	Картометрический	1.00	-
403	477225.97	1314717.17	Картометрический	1.00	-
404	477222.52	1314717.93	Картометрический	1.00	-
405	477166.47	1314730.30	Картометрический	1.00	-
406	477147.72	1314728.84	Картометрический	1.00	-
407	477103.27	1314731.20	Картометрический	1.00	-
408	476962.69	1314767.13	Картометрический	1.00	-
409	476951.22	1314824.33	Картометрический	1.00	-
410	476930.88	1314826.75	Картометрический	1.00	-
411	476922.52	1314806.20	Картометрический	1.00	-
412	476922.84	1314790.26	Картометрический	1.00	-
413	476923.17	1314773.67	Картометрический	1.00	-
414	476891.96	1314777.92	Картометрический	1.00	-
415	476851.69	1314763.51	Картометрический	1.00	-
416	476810.07	1314750.04	Картометрический	1.00	-
417	476809.24	1314794.09	Картометрический	1.00	-
418	476704.51	1314763.02	Картометрический	1.00	-
419	476625.08	1314747.69	Картометрический	1.00	-
420	476550.61	1314713.82	Картометрический	1.00	-
421	476558.27	1314655.55	Картометрический	1.00	-
422	476564.53	1314607.87	Картометрический	1.00	-
423	476567.56	1314584.85	Картометрический	1.00	-
424	476568.00	1314582.11	Картометрический	1.00	-
425	476568.98	1314579.95	Картометрический	1.00	-
426	476571.06	1314577.87	Картометрический	1.00	-
427	476573.35	1314577.12	Картометрический	1.00	-
428	476574.60	1314565.76	Картометрический	1.00	-
429	476572.31	1314564.27	Картометрический	1.00	-
430	476571.16	1314561.88	Картометрический	1.00	-
431	476570.59	1314559.34	Картометрический	1.00	-
432	476570.83	1314556.95	Картометрический	1.00	-
433	476571.98	1314545.29	Картометрический	1.00	-
434	476575.37	1314519.41	Картометрический	1.00	-
435	476587.48	1314438.83	Картометрический	1.00	-
436	476592.79	1314403.49	Картометрический	1.00	-
437	476591.92	1314396.93	Картометрический	1.00	-
438	476588.46	1314378.79	Картометрический	1.00	-
439	476591.40	1314381.31	Картометрический	1.00	-
440	476614.88	1314401.99	Картометрический	1.00	-
441	476649.63	1314418.76	Картометрический	1.00	-
442	476679.23	1314417.82	Картометрический	1.00	-
443	476711.53	1314422.86	Картометрический	1.00	-
444	476756.95	1314447.15	Картометрический	1.00	-

1	2	3	4	5	6
445	476766.04	1314454.52	Картометрический	1.00	-
446	476774.84	1314469.23	Картометрический	1.00	-
447	476781.34	1314484.66	Картометрический	1.00	-
448	476780.07	1314496.45	Картометрический	1.00	-
449	476790.20	1314586.53	Картометрический	1.00	-
450	476818.44	1314647.97	Картометрический	1.00	-
451	476929.36	1314696.93	Картометрический	1.00	-
452	477028.87	1314709.81	Картометрический	1.00	-
453	477077.49	1314690.28	Картометрический	1.00	-
454	477137.74	1314602.26	Картометрический	1.00	-
455	477223.72	1314468.76	Картометрический	1.00	-
456	477257.07	1314449.26	Картометрический	1.00	-
457	477322.75	1314375.62	Картометрический	1.00	-
458	477320.28	1314359.03	Картометрический	1.00	-
459	477473.51	1314245.76	Картометрический	1.00	-
460	477552.88	1314210.56	Картометрический	1.00	-
461	477616.02	1314217.48	Картометрический	1.00	-
462	477671.52	1314264.12	Картометрический	1.00	-
463	477764.07	1314410.26	Картометрический	1.00	-
464	477824.20	1314453.26	Картометрический	1.00	-
465	477854.86	1314446.71	Картометрический	1.00	-
466	477902.67	1314406.97	Картометрический	1.00	-
467	477952.64	1314370.51	Картометрический	1.00	-
468	477997.79	1314337.36	Картометрический	1.00	-
469	478030.77	1314331.84	Картометрический	1.00	-
470	478063.65	1314307.20	Картометрический	1.00	-
471	478087.10	1314294.67	Картометрический	1.00	-
472	478121.11	1314298.31	Картометрический	1.00	-
473	478150.03	1314303.33	Картометрический	1.00	-
474	478187.31	1314296.61	Картометрический	1.00	-
475	478215.82	1314296.08	Картометрический	1.00	-
476	478254.23	1314281.40	Картометрический	1.00	-
477	478275.60	1314279.40	Картометрический	1.00	-
478	478302.43	1314276.04	Картометрический	1.00	-
479	478369.49	1314248.03	Картометрический	1.00	-
480	478405.34	1314249.50	Картометрический	1.00	-
481	478470.30	1314260.56	Картометрический	1.00	-
355	478535.58	1314321.05	Картометрический	1.00	-
482	476870.67	1315137.65	Аналитический	2.50	-
483	476887.07	1315265.77	Аналитический	2.50	-
484	476883.23	1315297.03	Аналитический	2.50	-
485	476845.94	1315443.86	Аналитический	2.50	-
486	476822.50	1315584.28	Аналитический	2.50	-
487	476827.64	1315595.54	Аналитический	2.50	-
488	476791.33	1315612.19	Картометрический	1.00	-
489	476709.67	1315618.22	Картометрический	1.00	-

1	2	3	4	5	6
490	476585.13	1315603.18	Картометрический	1.00	-
491	476586.26	1315590.65	Аналитический	0.10	-
492	476586.47	1315587.41	Аналитический	0.10	-
493	476600.26	1315361.87	Аналитический	0.10	-
494	476518.05	1315353.12	Аналитический	0.10	-
495	476519.04	1315330.41	Аналитический	0.10	-
496	476486.02	1315323.73	Аналитический	0.10	-
497	476476.72	1315314.13	Аналитический	0.10	-
498	476436.81	1315299.52	Аналитический	0.10	-
499	476426.05	1315364.84	Аналитический	0.10	-
500	476370.19	1315361.04	Аналитический	0.10	-
501	476355.67	1315360.41	Картометрический	1.00	-
502	476360.96	1315335.05	Аналитический	0.50	-
503	476376.31	1315297.57	Аналитический	0.50	-
504	476379.36	1315293.08	Аналитический	0.50	-
505	476382.48	1315291.22	Аналитический	0.50	-
506	476386.40	1315290.34	Аналитический	0.50	-
507	476388.27	1315290.31	Аналитический	0.50	-
508	476393.16	1315282.51	Аналитический	0.50	-
509	476390.28	1315279.60	Аналитический	0.50	-
510	476388.23	1315276.88	Аналитический	0.50	-
511	476387.67	1315273.59	Аналитический	0.50	-
512	476388.03	1315269.46	Аналитический	0.50	-
513	476412.96	1315220.57	Аналитический	0.50	-
514	476413.72	1315219.18	Аналитический	0.50	-
515	476414.29	1315218.36	Аналитический	0.50	-
516	476415.32	1315217.80	Аналитический	0.50	-
517	476416.79	1315218.01	Аналитический	0.50	-
518	476419.75	1315218.81	Аналитический	0.50	-
519	476422.66	1315213.51	Картометрический	1.00	-
520	476420.14	1315211.15	Картометрический	1.00	-
521	476419.52	1315210.32	Картометрический	1.00	-
522	476419.23	1315208.91	Картометрический	1.00	-
523	476419.61	1315207.20	Картометрический	1.00	-
524	476421.06	1315203.53	Картометрический	1.00	-
525	476449.45	1315148.32	Картометрический	1.00	-
526	476468.65	1315108.94	Картометрический	1.00	-
527	476485.78	1315073.83	Картометрический	1.00	-
528	476495.99	1315040.94	Картометрический	1.00	-
529	476507.10	1315005.17	Картометрический	1.00	-
530	476514.10	1314969.04	Картометрический	1.00	-
531	476515.40	1314965.47	Картометрический	1.00	-
532	476517.13	1314962.95	Картометрический	1.00	-
533	476519.00	1314961.74	Картометрический	1.00	-
534	476522.83	1314960.34	Картометрический	1.00	-
535	476635.16	1315008.38	Картометрический	1.00	-
536	476733.15	1315047.73	Картометрический	1.00	-

1	2	3	4	5	6
537	476803.47	1315098.32	Картометрический	1.00	-
482	476870.67	1315137.65	Аналитический	2.50	-
538	476659.50	1313740.81	Картометрический	1.00	-
539	476653.15	1313769.86	Картометрический	1.00	-
540	476643.78	1313815.54	Картометрический	1.00	-
541	476634.61	1313860.28	Картометрический	1.00	-
542	476634.32	1313862.52	Картометрический	1.00	-
543	476633.90	1313864.48	Картометрический	1.00	-
544	476632.45	1313865.64	Картометрический	1.00	-
545	476631.14	1313865.97	Картометрический	1.00	-
546	476628.71	1313866.09	Картометрический	1.00	-
547	476626.89	1313873.58	Картометрический	1.00	-
548	476629.60	1313875.07	Картометрический	1.00	-
549	476630.83	1313877.08	Картометрический	1.00	-
550	476632.69	1313880.07	Картометрический	1.00	-
551	476633.15	1313884.04	Картометрический	1.00	-
552	476629.08	1313935.59	Картометрический	1.00	-
553	476620.65	1314023.26	Картометрический	1.00	-
554	476618.50	1314044.55	Картометрический	1.00	-
555	476616.06	1314063.91	Картометрический	1.00	-
556	476615.81	1314064.83	Картометрический	1.00	-
557	476615.21	1314065.66	Картометрический	1.00	-
558	476613.28	1314066.31	Картометрический	1.00	-
559	476607.94	1314066.89	Картометрический	1.00	-
560	476606.78	1314077.60	Картометрический	1.00	-
561	476609.42	1314078.68	Картометрический	1.00	-
562	476610.17	1314079.55	Картометрический	1.00	-
563	476609.85	1314081.96	Картометрический	1.00	-
564	476607.00	1314085.45	Картометрический	1.00	-
565	476576.22	1314099.26	Картометрический	1.00	-
566	476486.17	1314094.49	Картометрический	1.00	-
567	476477.68	1314098.96	Картометрический	1.00	-
568	476461.30	1314098.13	Картометрический	1.00	-
569	476407.58	1314131.02	Картометрический	1.00	-
570	476361.30	1314204.83	Картометрический	1.00	-
571	476284.39	1314257.61	Картометрический	1.00	-
572	476238.51	1314300.40	Картометрический	1.00	-
573	476169.22	1314418.28	Картометрический	1.00	-
574	476110.16	1314479.77	Картометрический	1.00	-
575	476082.81	1314501.89	Картометрический	1.00	-
576	476063.38	1314514.27	Картометрический	1.00	-
577	476055.61	1314516.74	Картометрический	1.00	-
578	476051.28	1314509.44	Картометрический	1.00	-
579	476032.14	1314521.98	Картометрический	1.00	-
580	476016.41	1314524.72	Картометрический	1.00	-
581	476010.03	1314529.96	Картометрический	1.00	-

1	2	3	4	5	6
582	475996.13	1314536.12	Картометрический	1.00	-
583	475975.82	1314548.47	Картометрический	1.00	-
584	475972.54	1314557.16	Картометрический	1.00	-
585	475947.56	1314571.73	Картометрический	1.00	-
586	475929.46	1314588.41	Картометрический	1.00	-
587	475883.12	1314607.28	Картометрический	1.00	-
588	475825.57	1314600.55	Картометрический	1.00	-
589	475792.37	1314544.92	Картометрический	1.00	-
590	475755.58	1314482.82	Картометрический	1.00	-
591	475684.38	1314403.23	Картометрический	1.00	-
592	475601.98	1314386.06	Картометрический	1.00	-
593	475553.84	1314361.42	Картометрический	1.00	-
594	475495.04	1314360.10	Картометрический	1.00	-
595	475460.78	1314374.57	Картометрический	1.00	-
596	475440.27	1314398.88	Картометрический	1.00	-
597	475371.31	1314426.78	Картометрический	1.00	-
598	475349.03	1314443.25	Картометрический	1.00	-
599	475336.11	1314473.39	Картометрический	1.00	-
600	475319.92	1314535.11	Картометрический	1.00	-
601	475288.64	1314470.44	Картометрический	1.00	-
602	475247.34	1314426.09	Картометрический	1.00	-
603	475194.97	1314437.71	Картометрический	1.00	-
604	475159.82	1314469.40	Картометрический	1.00	-
605	475125.72	1314516.62	Картометрический	1.00	-
606	475090.96	1314564.16	Картометрический	1.00	-
607	475087.81	1314597.19	Картометрический	1.00	-
608	475112.73	1314646.29	Картометрический	1.00	-
609	475127.72	1314662.83	Картометрический	1.00	-
610	475128.10	1314699.66	Картометрический	1.00	-
611	475115.84	1314736.86	Картометрический	1.00	-
612	475071.98	1314772.77	Картометрический	1.00	-
613	474982.80	1314732.53	Картометрический	1.00	-
614	474888.40	1314657.91	Картометрический	1.00	-
615	474877.82	1314636.75	Картометрический	1.00	-
616	474861.96	1314632.44	Картометрический	1.00	-
617	474846.63	1314636.94	Картометрический	1.00	-
618	474821.36	1314637.34	Картометрический	1.00	-
619	474780.95	1314650.07	Картометрический	1.00	-
620	474751.11	1314681.06	Картометрический	1.00	-
621	474725.99	1314693.21	Картометрический	1.00	-
622	474677.37	1314685.55	Картометрический	1.00	-
623	474659.16	1314663.01	Картометрический	1.00	-
624	474638.20	1314623.82	Картометрический	1.00	-
625	474641.92	1314614.81	Картометрический	1.00	-
626	474659.74	1314617.35	Картометрический	1.00	-
627	474665.03	1314609.71	Картометрический	1.00	-
628	474651.91	1314594.04	Картометрический	1.00	-

1	2	3	4	5	6
629	474633.09	1314584.41	Картометрический	1.00	-
630	474627.60	1314568.14	Картометрический	1.00	-
631	474616.02	1314560.67	Картометрический	1.00	-
632	474584.52	1314545.60	Картометрический	1.00	-
633	474537.49	1314505.46	Картометрический	1.00	-
634	474492.30	1314491.37	Картометрический	1.00	-
635	474471.54	1314490.31	Картометрический	1.00	-
636	474467.72	1314502.11	Картометрический	1.00	-
637	474409.40	1314512.53	Картометрический	1.00	-
638	474348.62	1314546.02	Картометрический	1.00	-
639	474303.16	1314595.77	Картометрический	1.00	-
640	474296.06	1314593.08	Картометрический	1.00	-
641	474299.22	1314629.73	Картометрический	1.00	-
642	474304.70	1314638.98	Картометрический	1.00	-
643	474306.78	1314651.33	Картометрический	1.00	-
644	474317.18	1314741.23	Картометрический	1.00	-
645	474240.23	1314751.34	Картометрический	1.00	-
646	474241.21	1314765.61	Картометрический	1.00	-
647	474216.13	1314771.13	Картометрический	1.00	-
648	474196.82	1314769.63	Картометрический	1.00	-
649	474179.01	1314756.83	Картометрический	1.00	-
650	474154.86	1314741.51	Картометрический	1.00	-
651	474126.02	1314739.25	Картометрический	1.00	-
652	474097.72	1314752.90	Картометрический	1.00	-
653	474046.94	1314754.20	Картометрический	1.00	-
654	474024.17	1314717.63	Картометрический	1.00	-
655	474026.16	1314611.60	Картометрический	1.00	-
656	474034.46	1314557.72	Картометрический	1.00	-
657	474067.78	1314527.15	Аналитический	2.50	-
658	474113.41	1314480.78	Аналитический	2.50	-
659	474235.98	1314393.60	Аналитический	0.30	-
660	474267.34	1314355.05	Аналитический	0.30	-
661	474286.85	1314312.46	Аналитический	0.30	-
662	474310.79	1314289.39	Аналитический	0.30	-
663	474427.56	1314267.11	Аналитический	2.50	-
664	474681.83	1314234.75	Аналитический	2.50	-
665	474859.77	1314239.55	Аналитический	2.50	-
666	474911.59	1314269.01	Аналитический	2.50	-
667	474894.22	1314423.47	Аналитический	2.50	-
668	475128.12	1314439.28	Аналитический	2.50	-
669	475165.11	1314334.88	Аналитический	2.50	-
670	475174.36	1314234.16	Аналитический	2.50	-
671	475181.08	1314210.29	Аналитический	2.50	-
672	475236.76	1314150.92	Аналитический	2.50	-
673	475635.86	1314032.87	Аналитический	2.50	-
674	475645.59	1314030.02	Аналитический	0.30	-
675	475670.24	1314035.65	Аналитический	0.30	-

1	2	3	4	5	6
676	475698.35	1314065.05	Аналитический	0.30	-
677	475687.05	1314035.41	Аналитический	2.50	-
678	475709.52	1314021.68	Аналитический	2.50	-
679	475713.33	1314034.74	Аналитический	2.50	-
680	475912.26	1313974.81	Аналитический	2.50	-
681	475964.16	1314121.44	Аналитический	2.50	-
682	476099.26	1314041.38	Аналитический	2.50	-
683	476128.78	1314027.89	Аналитический	2.50	-
684	476195.05	1314007.46	Аналитический	2.50	-
685	476273.06	1313994.36	Аналитический	2.50	-
686	476301.60	1313994.17	Аналитический	2.50	-
687	476275.11	1313789.08	Аналитический	2.50	-
688	476395.84	1313749.79	Аналитический	2.50	-
689	476509.33	1313744.02	Аналитический	2.50	-
690	476524.38	1313746.47	Аналитический	2.50	-
691	476529.23	1313718.86	Картометрический	1.00	-
692	476569.19	1313725.34	Аналитический	0.10	-
693	476589.34	1313728.59	Аналитический	0.10	-
694	476619.86	1313732.52	Картометрический	1.00	-
538	476659.50	1313740.81	Картометрический	1.00	-
695	476573.36	1314107.36	Картометрический	1.00	-
696	476563.72	1314228.83	Картометрический	1.00	-
697	476553.47	1314290.67	Картометрический	1.00	-
698	476553.39	1314327.95	Картометрический	1.00	-
699	476559.30	1314354.43	Картометрический	1.00	-
700	476567.06	1314361.01	Картометрический	1.00	-
701	476574.05	1314366.75	Картометрический	1.00	-
702	476576.63	1314368.91	Картометрический	1.00	-
703	476564.95	1314394.48	Картометрический	1.00	-
704	476562.90	1314400.90	Картометрический	1.00	-
705	476559.88	1314432.73	Картометрический	1.00	-
706	476552.11	1314514.45	Картометрический	1.00	-
707	476552.00	1314515.82	Картометрический	1.00	-
708	476551.09	1314517.50	Картометрический	1.00	-
709	476549.26	1314518.42	Картометрический	1.00	-
710	476547.18	1314518.80	Картометрический	1.00	-
711	476545.81	1314531.66	Картометрический	1.00	-
712	476547.87	1314532.84	Картометрический	1.00	-
713	476549.17	1314534.29	Картометрический	1.00	-
714	476549.38	1314536.32	Картометрический	1.00	-
715	476549.06	1314540.39	Картометрический	1.00	-
716	476548.45	1314544.95	Картометрический	1.00	-
717	476541.10	1314604.21	Картометрический	1.00	-
718	476534.86	1314654.54	Картометрический	1.00	-
719	476534.26	1314655.86	Картометрический	1.00	-
720	476532.65	1314656.84	Картометрический	1.00	-

1	2	3	4	5	6
721	476530.58	1314657.51	Картометрический	1.00	-
722	476530.54	1314664.95	Картометрический	1.00	-
723	476532.79	1314666.01	Картометрический	1.00	-
724	476533.26	1314667.27	Картометрический	1.00	-
725	476533.17	1314669.23	Картометрический	1.00	-
726	476524.87	1314730.72	Аналитический	0.10	-
727	476524.14	1314736.29	Аналитический	0.10	-
728	476498.00	1314735.81	Картометрический	1.00	-
729	476496.83	1314735.79	Аналитический	0.10	-
730	476449.97	1314735.30	Картометрический	1.00	-
731	476450.65	1314785.31	Аналитический	0.10	-
732	476312.42	1314798.71	Аналитический	0.10	-
733	476054.98	1314834.98	Аналитический	0.10	-
734	475890.22	1314900.27	Аналитический	0.10	-
735	475890.17	1314900.39	Аналитический	0.10	-
736	475852.19	1314934.06	Картометрический	1.00	-
737	475840.61	1314930.43	Картометрический	1.00	-
738	475784.46	1314906.13	Аналитический	2.50	-
739	475746.02	1314889.35	Аналитический	2.50	-
740	475708.91	1314870.29	Аналитический	2.50	-
741	475708.65	1314867.93	Аналитический	2.50	-
742	475664.42	1314835.10	Картометрический	1.00	-
743	475620.65	1314815.13	Картометрический	1.00	-
744	475552.33	1314831.75	Картометрический	1.00	-
745	475466.62	1314849.72	Картометрический	1.00	-
746	475487.94	1314924.08	Картометрический	1.00	-
747	475405.30	1314954.78	Картометрический	1.00	-
748	475343.86	1314986.92	Картометрический	1.00	-
749	475278.06	1314977.95	Картометрический	1.00	-
750	475329.15	1314932.96	Картометрический	1.00	-
751	475349.23	1314872.35	Картометрический	1.00	-
752	475376.40	1314806.68	Картометрический	1.00	-
753	475380.06	1314770.82	Картометрический	1.00	-
754	475371.36	1314727.79	Картометрический	1.00	-
755	475360.90	1314675.50	Картометрический	1.00	-
756	475335.33	1314597.76	Картометрический	1.00	-
757	475331.02	1314538.88	Картометрический	1.00	-
758	475355.11	1314473.18	Картометрический	1.00	-
759	475369.17	1314453.61	Картометрический	1.00	-
760	475432.66	1314420.14	Картометрический	1.00	-
761	475459.56	1314396.08	Картометрический	1.00	-
762	475489.15	1314374.24	Картометрический	1.00	-
763	475521.40	1314375.92	Картометрический	1.00	-
764	475554.99	1314374.08	Картометрический	1.00	-
765	475603.13	1314391.12	Картометрический	1.00	-
766	475644.66	1314400.56	Картометрический	1.00	-
767	475674.62	1314408.92	Картометрический	1.00	-

1	2	3	4	5	6
768	475690.83	1314419.12	Картометрический	1.00	-
769	475688.38	1314456.42	Картометрический	1.00	-
770	475682.82	1314499.81	Картометрический	1.00	-
771	475665.03	1314592.52	Картометрический	1.00	-
772	475667.44	1314645.84	Картометрический	1.00	-
773	475688.75	1314694.50	Картометрический	1.00	-
774	475755.57	1314736.79	Картометрический	1.00	-
775	475810.42	1314748.66	Картометрический	1.00	-
776	475864.28	1314737.15	Картометрический	1.00	-
777	475922.84	1314683.00	Картометрический	1.00	-
778	475938.78	1314639.61	Картометрический	1.00	-
779	475931.93	1314589.64	Картометрический	1.00	-
780	475949.56	1314573.30	Картометрический	1.00	-
781	475974.54	1314561.30	Картометрический	1.00	-
782	475986.94	1314558.45	Картометрический	1.00	-
783	476013.00	1314546.84	Картометрический	1.00	-
784	476028.04	1314543.19	Картометрический	1.00	-
785	476045.36	1314530.65	Картометрический	1.00	-
786	476070.20	1314521.30	Картометрический	1.00	-
787	476115.40	1314482.73	Картометрический	1.00	-
788	476172.91	1314420.20	Картометрический	1.00	-
789	476242.75	1314301.78	Картометрический	1.00	-
790	476288.63	1314264.35	Картометрический	1.00	-
791	476370.46	1314212.69	Картометрический	1.00	-
792	476418.51	1314137.02	Картометрический	1.00	-
793	476464.77	1314106.69	Картометрический	1.00	-
695	476573.36	1314107.36	Картометрический	1.00	-
794	474702.35	1314743.44	Картометрический	1.00	-
795	474697.02	1314749.28	Картометрический	1.00	-
796	474530.35	1314863.94	Картометрический	1.00	-
797	474521.02	1314869.19	Картометрический	1.00	-
798	474499.76	1314825.86	Картометрический	1.00	-
799	474495.71	1314802.47	Картометрический	1.00	-
800	474496.33	1314775.68	Картометрический	1.00	-
801	474513.16	1314763.48	Картометрический	1.00	-
802	474529.39	1314739.68	Картометрический	1.00	-
803	474547.25	1314725.04	Картометрический	1.00	-
804	474548.24	1314703.95	Картометрический	1.00	-
805	474565.67	1314686.56	Картометрический	1.00	-
806	474576.33	1314688.05	Картометрический	1.00	-
807	474598.71	1314654.54	Картометрический	1.00	-
808	474613.09	1314648.25	Картометрический	1.00	-
809	474622.25	1314649.24	Картометрический	1.00	-
810	474634.74	1314658.92	Картометрический	1.00	-
811	474648.87	1314685.14	Картометрический	1.00	-
812	474663.47	1314701.73	Картометрический	1.00	-

1	2	3	4	5	6
813	474687.28	1314721.93	Картометрический	1.00	-
814	474696.20	1314732.11	Картометрический	1.00	-
794	474702.35	1314743.44	Картометрический	1.00	-

3. Сведения о характерных точках части (частей) границы объекта

Обозначение характерных точек части границы	Координаты, м		Метод определения координат характерной точки	Средняя квадратическая погрешность положения характерной точки (Mt), м	Описание обозначения точки на местности (при наличии)
	X	Y			
1	2	3	4	5	6
Часть №					
-	-	-	-	-	-

Раздел 3

Сведения о местоположении измененных (уточненных) границ объекта							
1. Система координат: -							
2. Сведения о характерных точках границ объекта							
Обозначение характерных точек границ	Существующие координаты, м		Измененные (уточненные) координаты, м		Метод определения координат характерной точки	Средняя квадратическая погрешность положения характерной точки (Mt), м	Описание обозначения точки на местности (при наличии)
	X	Y	X	Y			
1	2	3	4	5	6	7	8
-	-	-	-	-	-	-	-
3.Сведения о характерных точках части (частей) границы объекта							
Часть №							
-	-	-	-	-	-	-	-

ОПИСАНИЕ МЕСТОПОЛОЖЕНИЯ ГРАНИЦ

Общественно-деловая зона села Левая Россошь - ОД/1

(наименование объекта, местоположение границ которого описано
(далее - объект)

Раздел 1

Сведения об объекте		
№ п/п	Характеристики объекта	Описание характеристик
1	2	3
1	Местоположение объекта	Воронежская область, Каширский муниципальный район, Леворoссошанское сельское поселение, село Левая Россошь
2	Площадь объекта ± величина погрешности определения площади (Р ± Дельта Р)	163475+/-1415 м²
3	Иные характеристики объекта	-

Раздел 2

Сведения о местоположении границ объекта					
1. Система координат: МСК - 36, зона 1					
2. Сведения о характерных точках границ объекта					
Обозначение характерных точек границ	Координаты, м		Метод определения координат характерной точки	Средняя квадратическая погрешность положения характерной точки (Mt), м	Описание обозначения точки на местности (при наличии)
	X	Y			
1	2	3	4	5	6
1	477160.94	1313500.57	Картометрический	1.00	-
2	477158.84	1313547.46	Картометрический	1.00	-
3	477162.54	1313597.12	Картометрический	1.00	-
4	477169.72	1313622.82	Картометрический	1.00	-
5	477163.62	1313650.10	Картометрический	1.00	-
6	477132.07	1313643.34	Картометрический	1.00	-
7	477113.79	1313640.73	Картометрический	1.00	-
8	477108.60	1313686.96	Картометрический	1.00	-
9	476995.27	1313668.04	Картометрический	1.00	-
10	476984.76	1313714.45	Картометрический	1.00	-
11	476729.14	1313606.08	Аналитический	0.50	-
12	476728.29	1313604.12	Аналитический	0.50	-
13	476727.87	1313602.62	Аналитический	0.50	-
14	476728.04	1313600.53	Аналитический	0.50	-
15	476751.14	1313543.58	Аналитический	0.50	-
16	476773.65	1313488.07	Аналитический	0.50	-
17	476776.10	1313483.12	Аналитический	0.50	-
18	476778.25	1313481.06	Аналитический	0.50	-
19	476781.76	1313479.83	Аналитический	0.50	-
20	476785.83	1313479.63	Аналитический	0.50	-
21	476928.06	1313552.38	Картометрический	1.00	-
22	476929.16	1313540.86	Картометрический	1.00	-
23	476940.10	1313404.72	Картометрический	1.00	-
24	476922.61	1313400.07	Картометрический	1.00	-
25	476914.31	1313392.36	Картометрический	1.00	-
26	476897.84	1313384.67	Картометрический	1.00	-
27	476883.42	1313382.00	Картометрический	1.00	-
28	476836.34	1313361.77	Аналитический	0.50	-
29	476850.27	1313335.68	Аналитический	0.50	-
30	476863.09	1313317.11	Картометрический	1.00	-
31	476905.94	1313344.29	Картометрический	1.00	-
32	476940.32	1313294.99	Картометрический	1.00	-

1	2	3	4	5	6
33	476897.29	1313267.58	Картометрический	1.00	-
34	476912.24	1313245.93	Аналитический	0.50	-
35	477088.03	1313259.32	Картометрический	1.00	-
36	477069.51	1313358.95	Картометрический	1.00	-
37	477057.58	1313416.52	Картометрический	1.00	-
38	477045.54	1313476.60	Картометрический	1.00	-
39	477150.59	1313499.30	Картометрический	1.00	-
1	477160.94	1313500.57	Картометрический	1.00	-
40	477068.47	1313772.75	Картометрический	1.00	-
41	477082.16	1313854.56	Картометрический	1.00	-
42	476952.87	1313862.72	Картометрический	1.00	-
43	476985.79	1313729.82	Картометрический	1.00	-
40	477068.47	1313772.75	Картометрический	1.00	-
44	476952.37	1314074.32	Картометрический	1.00	-
45	476951.97	1314084.32	Аналитический	0.10	-
46	476948.15	1314123.83	Аналитический	0.10	-
47	476947.48	1314131.06	Картометрический	1.00	-
48	476940.66	1314131.49	Аналитический	0.10	-
49	476923.91	1314131.53	Аналитический	0.10	-
50	476907.45	1314131.54	Картометрический	1.00	-
51	476909.03	1314080.09	Картометрический	1.00	-
52	476891.80	1314077.79	Картометрический	1.00	-
53	476888.56	1314081.67	Аналитический	0.10	-
54	476831.85	1314090.21	Аналитический	0.10	-
55	476821.86	1314121.66	Аналитический	0.10	-
56	476842.40	1314127.55	Аналитический	0.10	-
57	476844.66	1314129.06	Аналитический	0.10	-
58	476849.52	1314130.23	Аналитический	0.10	-
59	476847.16	1314143.58	Картометрический	1.00	-
60	476838.67	1314162.07	Картометрический	1.00	-
61	476854.54	1314167.25	Картометрический	1.00	-
62	476853.60	1314170.73	Картометрический	1.00	-
63	476864.04	1314193.76	Картометрический	1.00	-
64	476874.32	1314197.73	Картометрический	1.00	-
65	476882.27	1314200.75	Картометрический	1.00	-
66	476878.73	1314216.60	Картометрический	1.00	-
67	476885.81	1314218.57	Картометрический	1.00	-
68	476885.53	1314233.59	Картометрический	1.00	-
69	476903.62	1314247.20	Картометрический	1.00	-
70	476907.31	1314314.49	Картометрический	1.00	-
71	476880.67	1314350.12	Картометрический	1.00	-
72	476864.05	1314364.37	Картометрический	1.00	-
73	476845.33	1314372.02	Картометрический	1.00	-
74	476830.97	1314373.75	Картометрический	1.00	-

1	2	3	4	5	6
75	476801.42	1314372.68	Картометрический	1.00	-
76	476777.73	1314358.56	Картометрический	1.00	-
77	476774.27	1314334.32	Картометрический	1.00	-
78	476752.91	1314315.87	Аналитический	0.10	-
79	476746.58	1314299.05	Аналитический	0.10	-
80	476763.99	1314272.59	Аналитический	0.10	-
81	476774.06	1314260.54	Аналитический	0.10	-
82	476778.20	1314255.55	Аналитический	0.10	-
83	476775.29	1314253.03	Аналитический	0.10	-
84	476790.14	1314229.85	Аналитический	0.10	-
85	476780.08	1314223.02	Картометрический	1.00	-
86	476769.89	1314216.41	Картометрический	1.00	-
87	476770.48	1314215.35	Картометрический	1.00	-
88	476760.10	1314208.57	Картометрический	1.00	-
89	476755.94	1314204.86	Картометрический	1.00	-
90	476759.12	1314199.67	Картометрический	1.00	-
91	476748.45	1314192.60	Картометрический	1.00	-
92	476745.99	1314196.48	Картометрический	1.00	-
93	476743.65	1314195.27	Картометрический	1.00	-
94	476734.19	1314189.64	Картометрический	1.00	-
95	476759.47	1314158.76	Картометрический	1.00	-
96	476784.85	1314171.62	Картометрический	1.00	-
97	476788.09	1314165.24	Картометрический	1.00	-
98	476797.11	1314146.18	Картометрический	1.00	-
99	476792.46	1314140.67	Картометрический	1.00	-
100	476795.90	1314136.56	Картометрический	1.00	-
101	476782.57	1314126.54	Картометрический	1.00	-
102	476771.65	1314060.57	Картометрический	1.00	-
103	476774.00	1313995.86	Картометрический	1.00	-
104	476784.53	1313961.73	Картометрический	1.00	-
105	476834.53	1313985.47	Картометрический	1.00	-
106	476910.87	1314011.11	Картометрический	1.00	-
107	476918.03	1314023.81	Картометрический	1.00	-
108	476918.68	1314065.46	Картометрический	1.00	-
109	476922.78	1314074.01	Картометрический	1.00	-
44	476952.37	1314074.32	Картометрический	1.00	-

3. Сведения о характерных точках части (частей) границы объекта					
Обозначение характерных точек части границы	Координаты, м		Метод определения координат характерной точки	Средняя квадратическая погрешность положения характерной точки (Mt), м	Описание обозначения точки на местности (при наличии)
	X	Y			
1	2	3	4	5	6
Часть №					
-	-	-	-	-	-

Раздел 3

Сведения о местоположении измененных (уточненных) границ объекта							
1. Система координат: -							
2. Сведения о характерных точках границ объекта							
Обозначение характерных точек границ	Существующие координаты, м		Измененные (уточненные) координаты, м		Метод определения координат характерной точки	Средняя квадратическая погрешность положения характерной точки (Mt), м	Описание обозначения точки на местности (при наличии)
	X	Y	X	Y			
1	2	3	4	5	6	7	8
-	-	-	-	-	-	-	-
3.Сведения о характерных точках части (частей) границы объекта							
Часть №							
-	-	-	-	-	-	-	-

Раздел 4

План границ объекта

Масштаб 1:5000

Используемые условные знаки и обозначения :

границы территориальной зоны

•1 характерная точка границ территориальной зоны

Заместитель руководителя БУНО «Нормативно-проектный центр»

Подпись А.В. Ромашов Дата « 10 » декабря 2020 г.

Место для оттиска печати (при наличии) лица, составившего описание местоположения границ объекта

ОПИСАНИЕ МЕСТОПОЛОЖЕНИЯ ГРАНИЦ

Производственная зона села Левая Россошь - П1/1

(наименование объекта, местоположение границ которого описано
(далее - объект)

Раздел 1

Сведения об объекте		
№ п/п	Характеристики объекта	Описание характеристик
1	2	3
1	Местоположение объекта	Воронежская область, Каширский муниципальный район, Леворoссошанское сельское поселение, село Левая Россошь
2	Площадь объекта ± величина погрешности определения площади (Р ± Дельта Р)	5949+/-270 м²
3	Иные характеристики объекта	-

Раздел 2

Сведения о местоположении границ объекта					
1. Система координат: МСК - 36, зона 1					
2. Сведения о характерных точках границ объекта					
Обозначение характерных точек границ	Координаты, м		Метод определения координат характерной точки	Средняя квадратическая погрешность положения характерной точки (Mt), м	Описание обозначения точки на местности (при наличии)
	X	Y			
1	2	3	4	5	6
1	476990.96	1314076.80	Аналитический	0.10	-
2	476997.38	1314124.12	Аналитический	0.10	-
3	477001.54	1314123.16	Аналитический	0.10	-
4	477003.86	1314130.05	Аналитический	0.10	-
5	477006.82	1314135.90	Аналитический	0.10	-
6	477011.09	1314196.22	Аналитический	0.10	-
7	476968.23	1314199.73	Аналитический	0.10	-
8	476963.96	1314139.41	Аналитический	0.10	-
9	476963.02	1314117.28	Аналитический	0.10	-
10	476983.59	1314115.65	Аналитический	0.10	-
11	476985.62	1314126.82	Аналитический	0.10	-
12	476991.75	1314125.41	Аналитический	0.10	-
13	476986.49	1314077.29	Аналитический	0.10	-
1	476990.96	1314076.80	Аналитический	0.10	-
14	476888.56	1314081.67	Аналитический	0.10	-
15	476884.63	1314097.30	Аналитический	0.10	-
16	476882.66	1314100.76	Аналитический	0.10	-
17	476880.69	1314110.73	Аналитический	0.10	-
18	476878.55	1314121.54	Аналитический	0.10	-
19	476876.77	1314130.55	Аналитический	0.10	-
20	476870.32	1314129.27	Аналитический	0.10	-
21	476867.92	1314138.62	Аналитический	0.10	-
22	476866.60	1314138.22	Аналитический	0.10	-
23	476863.28	1314137.22	Аналитический	0.10	-
24	476861.37	1314135.42	Аналитический	0.10	-
25	476855.06	1314131.30	Аналитический	0.10	-
26	476849.52	1314130.23	Аналитический	0.10	-
27	476844.66	1314129.06	Аналитический	0.10	-
28	476842.40	1314127.55	Аналитический	0.10	-
29	476821.86	1314121.66	Аналитический	0.10	-
30	476831.85	1314090.21	Аналитический	0.10	-

1	2	3	4	5	6
14	476888.56	1314081.67	Аналитический	0.10	-
3. Сведения о характерных точках части (частей) границы объекта					
Обозначение характерных точек части границы	Координаты, м		Метод определения координат характерной точки	Средняя квадратическая погрешность положения характерной точки (Mt), м	Описание обозначения точки на местности (при наличии)
	X	Y			
1	2	3	4	5	6
Часть №					
-	-	-	-	-	-

Раздел 3

Сведения о местоположении измененных (уточненных) границ объекта							
1. Система координат: -							
2. Сведения о характерных точках границ объекта							
Обозначение характерных точек границ	Существующие координаты, м		Измененные (уточненные) координаты, м		Метод определения координат характерной точки	Средняя квадратическая погрешность положения характерной точки (Mt), м	Описание обозначения точки на местности (при наличии)
	X	Y	X	Y			
1	2	3	4	5	6	7	8
-	-	-	-	-	-	-	-
3.Сведения о характерных точках части (частей) границы объекта							
Часть №							
-	-	-	-	-	-	-	-

Раздел 4

План границ объекта

Масштаб 1:5000

Используемые условные знаки и обозначения:

	границы территориальной зоны
•1	характерная точка границ территориальной зоны

Заместитель руководителя БУВО «Нормативно-проектный центр»

Подпись А.В. Ромашов Дата « 10 » декабря 2020 г.

Место для оттиска печати (при наличии) лица, составившего описание местоположения границ объекта

ОПИСАНИЕ МЕСТОПОЛОЖЕНИЯ ГРАНИЦ

Зона улиц, дорог, инженерной и транспортной инфраструктуры села Левая Россошь - ИТ1/1

(наименование объекта, местоположение границ которого описано (далее - объект)

Раздел 1

Сведения об объекте		
№ п/п	Характеристики объекта	Описание характеристик
1	2	3
1	Местоположение объекта	Воронежская область, Каширский муниципальный район, Леворосошанское сельское поселение, село Левая Россошь
2	Площадь объекта ± величина погрешности определения площади (Р ± Дельта Р)	44354+/-737 м²
3	Иные характеристики объекта	-

Раздел 2

Сведения о местоположении границ объекта					
1. Система координат: МСК - 36, зона 1					
2. Сведения о характерных точках границ объекта					
Обозначение характерных точек границ	Координаты, м		Метод определения координат характерной точки	Средняя квадратическая погрешность положения характерной точки (Mt), м	Описание обозначения точки на местности (при наличии)
	X	Y			
1	2	3	4	5	6
1	476940.32	1313294.99	Аналитический	0.10	-
2	476905.94	1313344.29	Аналитический	0.10	-
3	476863.09	1313317.11	Картометрический	1.00	-
4	476885.56	1313284.57	Аналитический	0.10	-
5	476897.29	1313267.58	Картометрический	1.00	-
1	476940.32	1313294.99	Аналитический	0.10	-
6	476726.81	1313610.78	Картометрический	1.00	-
7	476726.11	1313612.21	Картометрический	1.00	-
8	476724.14	1313612.03	Картометрический	1.00	-
9	476722.69	1313612.47	Картометрический	1.00	-
10	476721.78	1313613.85	Картометрический	1.00	-
11	476706.02	1313665.87	Картометрический	1.00	-
12	476691.38	1313714.64	Картометрический	1.00	-
13	476678.83	1313769.13	Картометрический	1.00	-
14	476678.15	1313774.58	Картометрический	1.00	-
15	476678.09	1313777.74	Картометрический	1.00	-
16	476679.14	1313780.04	Картометрический	1.00	-
17	476681.07	1313782.28	Картометрический	1.00	-
18	476679.32	1313791.52	Картометрический	1.00	-
19	476676.41	1313792.21	Картометрический	1.00	-
20	476674.38	1313793.44	Картометрический	1.00	-
21	476673.22	1313796.17	Картометрический	1.00	-
22	476671.98	1313801.36	Картометрический	1.00	-
23	476658.43	1313866.62	Картометрический	1.00	-
24	476657.77	1313871.34	Картометрический	1.00	-
25	476658.32	1313873.64	Картометрический	1.00	-
26	476658.96	1313875.01	Картометрический	1.00	-
27	476660.06	1313876.20	Картометрический	1.00	-
28	476662.19	1313877.42	Картометрический	1.00	-
29	476659.81	1313888.20	Картометрический	1.00	-
30	476657.43	1313888.03	Картометрический	1.00	-

1	2	3	4	5	6
31	476655.88	1313888.46	Картометрический	1.00	-
32	476653.36	1313888.88	Картометрический	1.00	-
33	476650.31	1313891.10	Картометрический	1.00	-
34	476642.83	1313941.90	Картометрический	1.00	-
35	476635.51	1314015.42	Картометрический	1.00	-
36	476629.33	1314075.11	Картометрический	1.00	-
37	476629.30	1314077.64	Картометрический	1.00	-
38	476630.46	1314079.68	Картометрический	1.00	-
39	476632.49	1314081.36	Картометрический	1.00	-
40	476634.10	1314082.43	Картометрический	1.00	-
41	476632.45	1314096.72	Картометрический	1.00	-
42	476629.66	1314097.80	Картометрический	1.00	-
43	476628.54	1314098.26	Картометрический	1.00	-
44	476627.88	1314099.56	Картометрический	1.00	-
45	476629.37	1314103.97	Картометрический	1.00	-
46	476624.62	1314143.52	Картометрический	1.00	-
47	476617.29	1314204.71	Картометрический	1.00	-
48	476610.73	1314259.40	Картометрический	1.00	-
49	476605.16	1314305.91	Картометрический	1.00	-
50	476600.49	1314344.85	Картометрический	1.00	-
51	476598.40	1314351.26	Картометрический	1.00	-
52	476588.63	1314377.00	Картометрический	1.00	-
53	476576.99	1314366.01	Картометрический	1.00	-
54	476571.45	1314348.62	Картометрический	1.00	-
55	476570.62	1314342.05	Картометрический	1.00	-
56	476575.77	1314305.77	Картометрический	1.00	-
57	476582.30	1314259.65	Картометрический	1.00	-
58	476590.59	1314201.17	Картометрический	1.00	-
59	476599.00	1314141.86	Картометрический	1.00	-
60	476607.00	1314085.45	Картометрический	1.00	-
61	476609.85	1314081.96	Картометрический	1.00	-
62	476610.17	1314079.55	Картометрический	1.00	-
63	476609.42	1314078.68	Картометрический	1.00	-
64	476606.78	1314077.60	Картометрический	1.00	-
65	476607.94	1314066.89	Картометрический	1.00	-
66	476613.28	1314066.31	Картометрический	1.00	-
67	476615.21	1314065.66	Картометрический	1.00	-
68	476615.81	1314064.83	Картометрический	1.00	-
69	476616.06	1314063.91	Картометрический	1.00	-
70	476618.50	1314044.55	Картометрический	1.00	-
71	476620.65	1314023.26	Картометрический	1.00	-
72	476629.08	1313935.59	Картометрический	1.00	-
73	476633.15	1313884.04	Картометрический	1.00	-
74	476632.69	1313880.07	Картометрический	1.00	-
75	476630.83	1313877.08	Картометрический	1.00	-
76	476629.60	1313875.07	Картометрический	1.00	-

1	2	3	4	5	6
77	476626.89	1313873.58	Картометрический	1.00	-
78	476628.71	1313866.09	Картометрический	1.00	-
79	476631.14	1313865.97	Картометрический	1.00	-
80	476632.45	1313865.64	Картометрический	1.00	-
81	476633.90	1313864.48	Картометрический	1.00	-
82	476634.32	1313862.52	Картометрический	1.00	-
83	476634.61	1313860.28	Картометрический	1.00	-
84	476643.78	1313815.54	Картометрический	1.00	-
85	476653.15	1313769.86	Картометрический	1.00	-
86	476666.83	1313707.31	Картометрический	1.00	-
87	476670.35	1313695.36	Картометрический	1.00	-
88	476683.24	1313651.98	Картометрический	1.00	-
89	476695.52	1313610.63	Картометрический	1.00	-
90	476695.89	1313607.67	Картометрический	1.00	-
91	476695.36	1313605.69	Картометрический	1.00	-
92	476693.85	1313603.84	Картометрический	1.00	-
93	476694.13	1313602.93	Картометрический	1.00	-
6	476726.81	1313610.78	Картометрический	1.00	-
94	476588.46	1314378.79	Картометрический	1.00	-
95	476591.92	1314396.93	Картометрический	1.00	-
96	476592.79	1314403.49	Картометрический	1.00	-
97	476587.48	1314438.83	Картометрический	1.00	-
98	476575.37	1314519.41	Картометрический	1.00	-
99	476571.98	1314545.29	Картометрический	1.00	-
100	476570.83	1314556.95	Картометрический	1.00	-
101	476570.59	1314559.34	Картометрический	1.00	-
102	476571.16	1314561.88	Картометрический	1.00	-
103	476572.31	1314564.27	Картометрический	1.00	-
104	476574.60	1314565.76	Картометрический	1.00	-
105	476573.35	1314577.12	Картометрический	1.00	-
106	476571.06	1314577.87	Картометрический	1.00	-
107	476568.98	1314579.95	Картометрический	1.00	-
108	476568.00	1314582.11	Картометрический	1.00	-
109	476567.56	1314584.85	Картометрический	1.00	-
110	476564.53	1314607.87	Картометрический	1.00	-
111	476558.27	1314655.55	Картометрический	1.00	-
112	476548.08	1314733.02	Картометрический	1.00	-
113	476540.10	1314793.74	Картометрический	1.00	-
114	476524.89	1314902.59	Картометрический	1.00	-
115	476519.64	1314940.19	Картометрический	1.00	-
116	476519.24	1314943.21	Картометрический	1.00	-
117	476519.80	1314946.76	Картометрический	1.00	-
118	476521.80	1314948.54	Картометрический	1.00	-
119	476524.04	1314949.67	Картометрический	1.00	-
120	476522.83	1314960.34	Картометрический	1.00	-

1	2	3	4	5	6
121	476519.00	1314961.74	Картометрический	1.00	-
122	476517.13	1314962.95	Картометрический	1.00	-
123	476515.40	1314965.47	Картометрический	1.00	-
124	476514.10	1314969.04	Картометрический	1.00	-
125	476507.10	1315005.17	Картометрический	1.00	-
126	476495.99	1315040.94	Картометрический	1.00	-
127	476485.78	1315073.83	Картометрический	1.00	-
128	476468.65	1315108.94	Картометрический	1.00	-
129	476449.45	1315148.32	Картометрический	1.00	-
130	476421.06	1315203.53	Картометрический	1.00	-
131	476419.61	1315207.20	Картометрический	1.00	-
132	476400.14	1315204.39	Картометрический	1.00	-
133	476497.43	1314999.66	Картометрический	1.00	-
134	476486.13	1314998.64	Картометрический	1.00	-
135	476486.20	1314998.51	Картометрический	1.00	-
136	476487.53	1314994.52	Картометрический	1.00	-
137	476495.15	1314950.90	Картометрический	1.00	-
138	476502.74	1314895.31	Картометрический	1.00	-
139	476509.35	1314846.93	Картометрический	1.00	-
140	476516.72	1314792.96	Картометрический	1.00	-
141	476517.74	1314785.13	Аналитический	0.10	-
142	476450.65	1314785.31	Аналитический	0.10	-
143	476449.97	1314735.30	Аналитический	0.10	-
144	476496.83	1314735.79	Аналитический	0.10	-
145	476498.00	1314735.81	Аналитический	0.10	-
146	476524.14	1314736.29	Аналитический	0.10	-
147	476524.87	1314730.72	Картометрический	1.00	-
148	476533.17	1314669.23	Картометрический	1.00	-
149	476533.26	1314667.27	Картометрический	1.00	-
150	476532.79	1314666.01	Картометрический	1.00	-
151	476530.54	1314664.95	Картометрический	1.00	-
152	476530.58	1314657.51	Картометрический	1.00	-
153	476532.65	1314656.84	Картометрический	1.00	-
154	476534.26	1314655.86	Картометрический	1.00	-
155	476534.86	1314654.54	Картометрический	1.00	-
156	476541.10	1314604.21	Картометрический	1.00	-
157	476548.45	1314544.95	Картометрический	1.00	-
158	476549.06	1314540.39	Картометрический	1.00	-
159	476549.38	1314536.32	Картометрический	1.00	-
160	476549.17	1314534.29	Картометрический	1.00	-
161	476547.87	1314532.84	Картометрический	1.00	-
162	476545.81	1314531.66	Картометрический	1.00	-
163	476547.18	1314518.80	Картометрический	1.00	-
164	476549.26	1314518.42	Картометрический	1.00	-
165	476551.09	1314517.50	Картометрический	1.00	-
166	476552.00	1314515.82	Картометрический	1.00	-

1	2	3	4	5	6
167	476552.11	1314514.45	Картометрический	1.00	-
168	476559.88	1314432.73	Картометрический	1.00	-
169	476562.90	1314400.90	Картометрический	1.00	-
170	476564.95	1314394.48	Картометрический	1.00	-
171	476576.63	1314368.91	Картометрический	1.00	-
94	476588.46	1314378.79	Картометрический	1.00	-
3. Сведения о характерных точках части (частей) границы объекта					
Обозначение характерных точек части границы	Координаты, м		Метод определения координат характерной точки	Средняя квадратическая погрешность положения характерной точки (Mt), м	Описание обозначения точки на местности (при наличии)
	X	Y			
1	2	3	4	5	6
Часть №					
-	-	-	-	-	-

Раздел 3

Сведения о местоположении измененных (уточненных) границ объекта							
1. Система координат: -							
2. Сведения о характерных точках границ объекта							
Обозначение характерных точек границ	Существующие координаты, м		Измененные (уточненные) координаты, м		Метод определения координат характерной точки	Средняя квадратическая погрешность положения характерной точки (Mt), м	Описание обозначения точки на местности (при наличии)
	X	Y	X	Y			
1	2	3	4	5	6	7	8
-	-	-	-	-	-	-	-
3.Сведения о характерных точках части (частей) границы объекта							
Часть №							
-	-	-	-	-	-	-	-

Раздел 4

План границ объекта

Масштаб 1:5000

Используемые условные знаки и обозначения:

границы территориальной зоны

характерная точка границ территориальной зоны

Заместитель руководителя БУВО «Нормативно-проектный центр»

Подпись _____ А.В. Романов Дата «10» декабря 2020 г.

Место для оттиска печати (при наличии) лица, составившего описание местоположения границ объекта

ОПИСАНИЕ МЕСТОПОЛОЖЕНИЯ ГРАНИЦ

Зона сельскохозяйственного использования в границах населенного пункта села Левая Россошь - СХ1/1

(наименование объекта, местоположение границ которого описано (далее - объект)

Раздел 1

Сведения об объекте		
№ п/п	Характеристики объекта	Описание характеристик
1	2	3
1	Местоположение объекта	Воронежская область, Каширский муниципальный район, Леворoссошанское сельское поселение, село Левая Россошь
2	Площадь объекта ± величина погрешности определения площади (Р ± Дельта Р)	440588+/-11616 м²
3	Иные характеристики объекта	-

Раздел 2

Сведения о местоположении границ объекта					
1. Система координат: МСК - 36, зона 1					
2. Сведения о характерных точках границ объекта					
Обозначение характерных точек границ	Координаты, м		Метод определения координат характерной точки	Средняя квадратическая погрешность положения характерной точки (Mt), м	Описание обозначения точки на местности (при наличии)
	X	Y			
1	2	3	4	5	6
1	479980.74	1313660.57	Картометрический	1.00	-
2	479995.26	1313729.98	Картометрический	1.00	-
3	479990.78	1313742.07	Картометрический	1.00	-
4	479972.72	1313746.10	Картометрический	1.00	-
5	479952.29	1313668.03	Картометрический	1.00	-
1	479980.74	1313660.57	Картометрический	1.00	-
6	479032.66	1314070.89	Картометрический	1.00	-
7	479027.48	1314078.91	Картометрический	1.00	-
8	479014.93	1314084.26	Картометрический	1.00	-
9	478995.47	1314103.66	Картометрический	1.00	-
10	478981.31	1314129.71	Картометрический	1.00	-
11	479011.49	1314149.79	Картометрический	1.00	-
12	478998.51	1314165.82	Картометрический	1.00	-
13	478970.36	1314187.24	Картометрический	1.00	-
14	478949.73	1314212.57	Картометрический	1.00	-
15	478923.43	1314247.32	Картометрический	1.00	-
16	478877.91	1314320.91	Картометрический	1.00	-
17	478873.17	1314333.96	Картометрический	1.00	-
18	478877.41	1314357.89	Картометрический	1.00	-
19	478873.68	1314371.46	Картометрический	1.00	-
20	478773.63	1314335.78	Картометрический	1.00	-
21	478864.30	1314186.32	Картометрический	1.00	-
22	478924.83	1314059.98	Картометрический	1.00	-
23	478959.63	1314041.73	Картометрический	1.00	-
24	478992.83	1314046.94	Картометрический	1.00	-
6	479032.66	1314070.89	Картометрический	1.00	-
25	476785.58	1313399.30	Аналитический	0.50	-
26	476759.15	1313452.40	Аналитический	0.50	-
27	476745.06	1313485.92	Аналитический	0.50	-
28	476724.62	1313534.55	Аналитический	0.50	-

1	2	3	4	5	6
29	476701.79	1313588.86	Аналитический	0.50	-
30	476700.49	1313591.98	Аналитический	0.50	-
31	476700.09	1313591.71	Аналитический	2.50	-
32	476601.92	1313539.86	Аналитический	2.50	-
33	476618.87	1313383.80	Аналитический	2.50	-
34	476618.88	1313380.82	Аналитический	2.50	-
35	476618.88	1313380.82	Аналитический	2.50	-
36	476645.51	1313377.71	Аналитический	2.50	-
37	476732.84	1313374.89	Аналитический	2.50	-
38	476783.53	1313398.35	Аналитический	2.50	-
25	476785.58	1313399.30	Аналитический	0.50	-
39	476693.85	1313603.84	Картометрический	1.00	-
40	476695.36	1313605.69	Картометрический	1.00	-
41	476695.89	1313607.67	Картометрический	1.00	-
42	476695.52	1313610.63	Картометрический	1.00	-
43	476683.24	1313651.98	Картометрический	1.00	-
44	476670.35	1313695.36	Картометрический	1.00	-
45	476666.83	1313707.31	Картометрический	1.00	-
46	476659.50	1313740.81	Картометрический	1.00	-
47	476619.86	1313732.52	Картометрический	1.00	-
48	476589.34	1313728.59	Аналитический	0.10	-
49	476569.19	1313725.34	Аналитический	0.10	-
50	476529.23	1313718.86	Картометрический	1.00	-
51	476524.38	1313746.47	Аналитический	2.50	-
52	476509.33	1313744.02	Аналитический	2.50	-
53	476395.84	1313749.79	Аналитический	2.50	-
54	476275.11	1313789.08	Аналитический	2.50	-
55	476301.60	1313994.17	Аналитический	2.50	-
56	476273.06	1313994.36	Аналитический	2.50	-
57	476195.05	1314007.46	Аналитический	2.50	-
58	476128.78	1314027.89	Аналитический	2.50	-
59	476099.26	1314041.38	Аналитический	2.50	-
60	475964.16	1314121.44	Аналитический	2.50	-
61	475912.26	1313974.81	Аналитический	2.50	-
62	475713.33	1314034.74	Аналитический	2.50	-
63	475709.52	1314021.68	Аналитический	2.50	-
64	475677.88	1313895.93	Аналитический	2.50	-
65	475699.56	1313890.94	Аналитический	2.50	-
66	475723.07	1313886.92	Аналитический	2.50	-
67	475827.32	1313862.28	Аналитический	2.50	-
68	475911.64	1313837.11	Аналитический	2.50	-
69	475993.49	1313812.40	Аналитический	2.50	-
70	476066.83	1313794.19	Аналитический	2.50	-
71	476153.96	1313769.46	Аналитический	2.50	-
72	476186.89	1313760.11	Аналитический	2.50	-

1	2	3	4	5	6
73	476289.71	1313729.63	Аналитический	2.50	-
74	476295.47	1313682.74	Аналитический	2.50	-
75	476288.97	1313586.58	Аналитический	2.50	-
76	476293.52	1313586.48	Аналитический	2.50	-
77	476554.20	1313576.62	Аналитический	2.50	-
39	476693.85	1313603.84	Картометрический	1.00	-
78	476517.74	1314785.13	Аналитический	0.10	-
79	476516.72	1314792.96	Картометрический	1.00	-
80	476515.07	1314805.04	Картометрический	1.00	-
81	476509.35	1314846.93	Картометрический	1.00	-
82	476502.74	1314895.31	Картометрический	1.00	-
83	476495.15	1314950.90	Картометрический	1.00	-
84	476487.53	1314994.52	Картометрический	1.00	-
85	476486.20	1314998.51	Картометрический	1.00	-
86	476486.13	1314998.64	Аналитический	0.50	-
87	476275.97	1314979.53	Картометрический	1.00	-
88	475890.17	1314900.39	Картометрический	1.00	-
89	475890.22	1314900.27	Аналитический	0.10	-
90	476054.98	1314834.98	Аналитический	0.10	-
91	476312.42	1314798.71	Аналитический	0.10	-
92	476450.65	1314785.31	Аналитический	0.10	-
78	476517.74	1314785.13	Аналитический	0.10	-
93	474737.68	1314704.74	Картометрический	1.00	-
94	474702.35	1314743.44	Картометрический	1.00	-
95	474696.20	1314732.11	Картометрический	1.00	-
96	474687.28	1314721.93	Картометрический	1.00	-
97	474663.47	1314701.73	Картометрический	1.00	-
98	474648.87	1314685.14	Картометрический	1.00	-
99	474634.74	1314658.92	Картометрический	1.00	-
100	474622.25	1314649.24	Картометрический	1.00	-
101	474613.09	1314648.25	Картометрический	1.00	-
102	474598.71	1314654.54	Картометрический	1.00	-
103	474576.33	1314688.05	Картометрический	1.00	-
104	474565.67	1314686.56	Картометрический	1.00	-
105	474548.24	1314703.95	Картометрический	1.00	-
106	474547.25	1314725.04	Картометрический	1.00	-
107	474529.39	1314739.68	Картометрический	1.00	-
108	474513.16	1314763.48	Картометрический	1.00	-
109	474496.33	1314775.68	Картометрический	1.00	-
110	474495.71	1314802.47	Картометрический	1.00	-
111	474499.76	1314825.86	Картометрический	1.00	-
112	474521.02	1314869.19	Картометрический	1.00	-
113	474480.83	1314891.78	Картометрический	1.00	-
114	474312.38	1314910.68	Картометрический	1.00	-

1	2	3	4	5	6
115	474354.08	1314880.85	Картометрический	1.00	-
116	474367.78	1314827.05	Картометрический	1.00	-
117	474375.79	1314759.34	Картометрический	1.00	-
118	474369.31	1314693.73	Картометрический	1.00	-
119	474317.68	1314619.29	Картометрический	1.00	-
120	474312.40	1314597.68	Картометрический	1.00	-
121	474353.93	1314555.94	Картометрический	1.00	-
122	474414.89	1314519.45	Картометрический	1.00	-
123	474467.60	1314507.14	Картометрический	1.00	-
124	474503.97	1314516.72	Картометрический	1.00	-
125	474556.10	1314548.28	Картометрический	1.00	-
126	474590.78	1314579.01	Картометрический	1.00	-
127	474617.58	1314603.50	Картометрический	1.00	-
128	474629.26	1314629.34	Картометрический	1.00	-
129	474665.34	1314687.75	Картометрический	1.00	-
93	474737.68	1314704.74	Картометрический	1.00	-
130	474303.16	1314595.77	Картометрический	1.00	-
131	474307.11	1314622.18	Картометрический	1.00	-
132	474341.09	1314682.01	Картометрический	1.00	-
133	474357.90	1314736.47	Картометрический	1.00	-
134	474358.02	1314811.52	Картометрический	1.00	-
135	474347.49	1314877.04	Картометрический	1.00	-
136	474311.93	1314903.19	Картометрический	1.00	-
137	474284.30	1314906.60	Картометрический	1.00	-
138	474261.01	1314904.73	Картометрический	1.00	-
139	474231.82	1314894.36	Картометрический	1.00	-
140	474097.72	1314752.90	Картометрический	1.00	-
141	474126.02	1314739.25	Картометрический	1.00	-
142	474154.86	1314741.51	Картометрический	1.00	-
143	474179.01	1314756.83	Картометрический	1.00	-
144	474196.82	1314769.63	Картометрический	1.00	-
145	474216.13	1314771.13	Картометрический	1.00	-
146	474241.21	1314765.61	Картометрический	1.00	-
147	474240.23	1314751.34	Картометрический	1.00	-
148	474317.18	1314741.23	Картометрический	1.00	-
149	474306.78	1314651.33	Картометрический	1.00	-
150	474304.70	1314638.98	Картометрический	1.00	-
151	474299.22	1314629.73	Картометрический	1.00	-
152	474296.06	1314593.08	Картометрический	1.00	-
130	474303.16	1314595.77	Картометрический	1.00	-

3. Сведения о характерных точках части (частей) границы объекта					
Обозначение характерных точек части границы	Координаты, м		Метод определения координат характерной точки	Средняя квадратическая погрешность положения характерной точки (Mt), м	Описание обозначения точки на местности (при наличии)
	X	Y			
1	2	3	4	5	6
Часть №					
-	-	-	-	-	-

Раздел 3

Сведения о местоположении измененных (уточненных) границ объекта							
1. Система координат: -							
2. Сведения о характерных точках границ объекта							
Обозначение характерных точек границ	Существующие координаты, м		Измененные (уточненные) координаты, м		Метод определения координат характерной точки	Средняя квадратическая погрешность положения характерной точки (Mt), м	Описание обозначения точки на местности (при наличии)
	X	Y	X	Y			
1	2	3	4	5	6	7	8
-	-	-	-	-	-	-	-
3.Сведения о характерных точках части (частей) границы объекта							
Часть №							
-	-	-	-	-	-	-	-

Раздел 4

Схема границ объекта

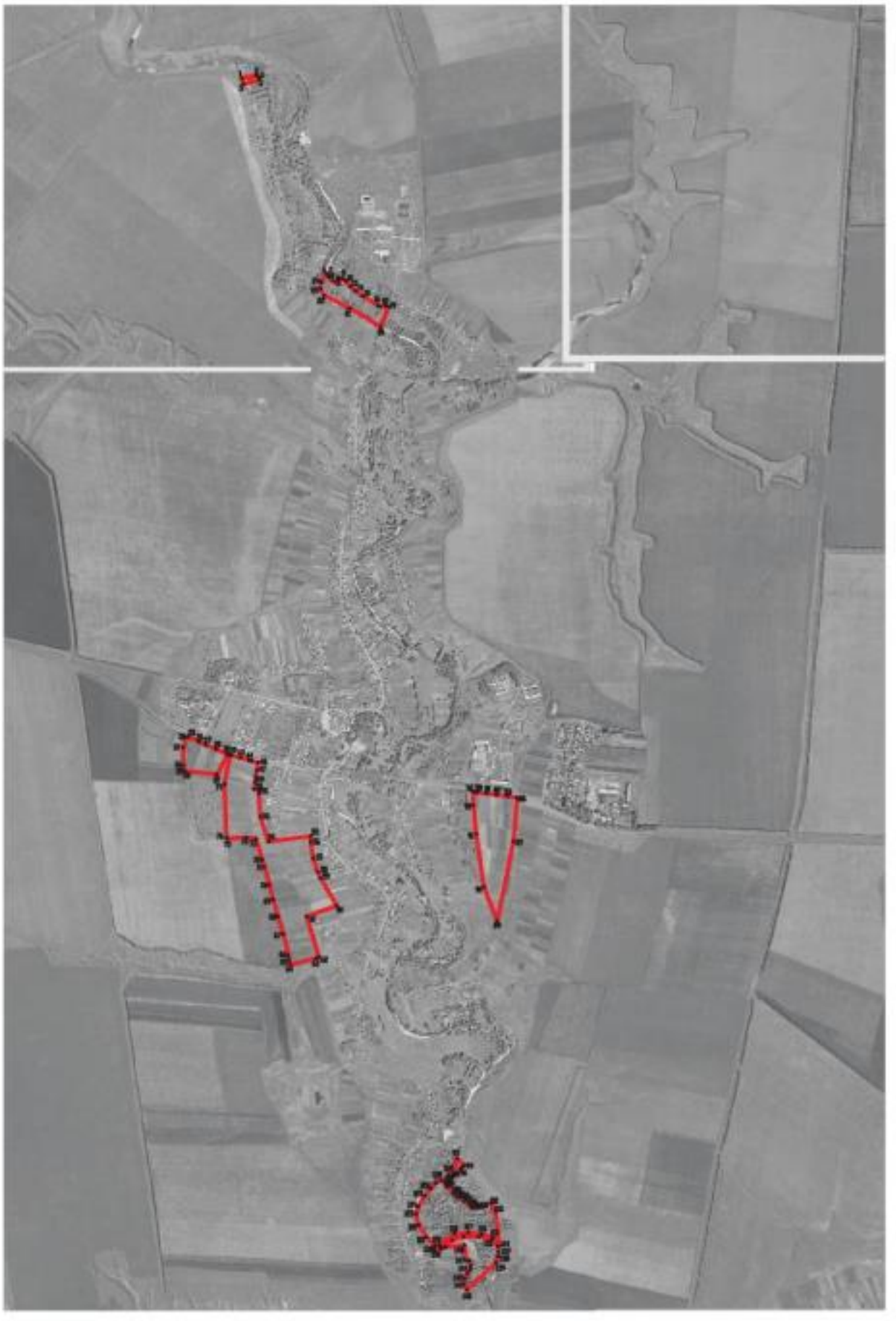

Масштаб 1:10000

Используемые условные знаки и обозначения:

- граница территориальной зоны
- характерная точка границы территориальной зоны

ОПИСАНИЕ МЕСТОПОЛОЖЕНИЯ ГРАНИЦ

Зона сельскохозяйственного производства села Левая Россошь - СХ2/1

(наименование объекта, местоположение границ которого описано
(далее - объект)

Раздел 1

Сведения об объекте		
№ п/п	Характеристики объекта	Описание характеристик
1	2	3
1	Местоположение объекта	Воронежская область, Каширский муниципальный район, Леворроссошанское сельское поселение, село Левая Россошь
2	Площадь объекта ± величина погрешности определения площади (Р ± Дельта Р)	104361+/-5653 м²
3	Иные характеристики объекта	-

Раздел 2

Сведения о местоположении границ объекта					
1. Система координат: МСК - 36, зона 1					
2. Сведения о характерных точках границ объекта					
Обозначение характерных точек границ	Координаты, м		Метод определения координат характерной точки	Средняя квадратическая погрешность положения характерной точки (Mt), м	Описание обозначения точки на местности (при наличии)
	X	Y			
1	2	3	4	5	6
1	478776.93	1314839.96	Аналитический	2.50	-
2	478778.25	1314854.25	Аналитический	2.50	-
3	478679.98	1314896.14	Аналитический	2.50	-
4	478547.54	1314902.27	Аналитический	2.50	-
5	478550.69	1314798.14	Картометрический	5.00	-
6	478513.96	1314787.01	Картометрический	5.00	-
7	478518.03	1314697.51	Картометрический	5.00	-
8	478553.37	1314709.38	Аналитический	2.50	-
9	478640.53	1314759.69	Аналитический	2.50	-
10	478659.87	1314774.28	Аналитический	2.50	-
11	478671.69	1314783.07	Аналитический	2.50	-
12	478678.39	1314789.14	Аналитический	2.50	-
13	478658.47	1314827.39	Аналитический	2.50	-
14	478662.76	1314828.13	Аналитический	2.50	-
15	478745.35	1314842.36	Аналитический	2.50	-
1	478776.93	1314839.96	Аналитический	2.50	-
16	476770.48	1314215.35	Картометрический	1.00	-
17	476769.89	1314216.41	Картометрический	1.00	-
18	476762.73	1314227.92	Картометрический	1.00	-
19	476761.63	1314230.04	Картометрический	1.00	-
20	476752.74	1314247.11	Картометрический	1.00	-
21	476739.81	1314271.95	Картометрический	1.00	-
22	476724.65	1314263.37	Картометрический	1.00	-
23	476687.34	1314242.33	Картометрический	1.00	-
24	476682.51	1314240.03	Картометрический	1.00	-
25	476713.91	1314179.10	Картометрический	1.00	-
26	476718.77	1314181.19	Картометрический	1.00	-
27	476723.13	1314183.05	Картометрический	1.00	-
28	476734.19	1314189.64	Картометрический	1.00	-
29	476743.65	1314195.27	Картометрический	1.00	-
30	476745.99	1314196.48	Картометрический	1.00	-
31	476748.45	1314192.60	Картометрический	1.00	-

1	2	3	4	5	6
32	476759.12	1314199.67	Картометрический	1.00	-
33	476755.94	1314204.86	Картометрический	1.00	-
34	476760.10	1314208.57	Картометрический	1.00	-
16	476770.48	1314215.35	Картометрический	1.00	-
35	476809.24	1314794.09	Картометрический	1.00	-
36	476803.47	1315098.32	Картометрический	1.00	-
37	476733.15	1315047.73	Картометрический	1.00	-
38	476635.16	1315008.38	Картометрический	1.00	-
39	476522.83	1314960.34	Картометрический	1.00	-
40	476524.04	1314949.67	Картометрический	1.00	-
41	476521.80	1314948.54	Картометрический	1.00	-
42	476519.80	1314946.76	Картометрический	1.00	-
43	476519.24	1314943.21	Картометрический	1.00	-
44	476519.64	1314940.19	Картометрический	1.00	-
45	476524.89	1314902.59	Картометрический	1.00	-
46	476540.10	1314793.74	Картометрический	1.00	-
47	476548.08	1314733.02	Картометрический	1.00	-
48	476550.61	1314713.82	Картометрический	1.00	-
49	476625.08	1314747.69	Картометрический	1.00	-
50	476704.51	1314763.02	Картометрический	1.00	-
35	476809.24	1314794.09	Картометрический	1.00	-

3. Сведения о характерных точках части (частей) границы объекта

Обозначение характерных точек части границы	Координаты, м		Метод определения координат характерной точки	Средняя квадратическая погрешность положения характерной точки (Mt), м	Описание обозначения точки на местности (при наличии)
	X	Y			
1	2	3	4	5	6
Часть №					
-	-	-	-	-	-

Раздел 3

Сведения о местоположении измененных (уточненных) границ объекта							
1. Система координат: -							
2. Сведения о характерных точках границ объекта							
Обозначение характерных точек границ	Существующие координаты, м		Измененные (уточненные) координаты, м		Метод определения координат характерной точки	Средняя квадратическая погрешность положения характерной точки (Mt), м	Описание обозначения точки на местности (при наличии)
	X	Y	X	Y			
1	2	3	4	5	6	7	8
-	-	-	-	-	-	-	-
3.Сведения о характерных точках части (частей) границы объекта							
Часть №							
-	-	-	-	-	-	-	-

Раздел 4

План границ объекта

Масштаб 1:8000

Используемые условные знаки и обозначения:

границы территориальной зоны

характерные точки границ территориальной зоны

Заместитель руководителя ОГБУ «Архитектурно-проектный центр»

Подпись А.Ю. Романов Дата «10» декабря 2020 г.

Место для оттиска герба Российской Федерации, соответствующего экземпляра застроенного земельного участка

ОПИСАНИЕ МЕСТОПОЛОЖЕНИЯ ГРАНИЦ

Зона рекреационого назначения - объектов отдыха села Левая Россошь - Р1/1

(наименование объекта, местоположение границ которого описано
(далее - объект)

Раздел 1

Сведения об объекте		
№ п/п	Характеристики объекта	Описание характеристик
1	2	3
1	Местоположение объекта	Воронежская область, Каширский муниципальный район, Леворосошанское сельское поселение, село Левая Россошь
2	Площадь объекта ± величина погрешности определения площади (Р ± Дельта Р)	99887+/-1106 м²
3	Иные характеристики объекта	-

Раздел 2

Сведения о местоположении границ объекта					
1. Система координат: МСК - 36, зона 1					
2. Сведения о характерных точках границ объекта					
Обозначение характерных точек границ	Координаты, м		Метод определения координат характерной точки	Средняя квадратическая погрешность положения характерной точки (Mt), м	Описание обозначения точки на местности (при наличии)
	X	Y			
1	2	3	4	5	6
1	475247.34	1314426.09	Картометрический	1.00	-
2	475288.64	1314470.44	Картометрический	1.00	-
3	475319.92	1314535.11	Картометрический	1.00	-
4	475324.33	1314565.50	Картометрический	1.00	-
5	475330.71	1314569.96	Картометрический	1.00	-
6	475331.36	1314592.23	Картометрический	1.00	-
7	475339.93	1314646.56	Картометрический	1.00	-
8	475356.61	1314690.65	Картометрический	1.00	-
9	475365.12	1314729.78	Картометрический	1.00	-
10	475364.97	1314752.56	Картометрический	1.00	-
11	475369.85	1314774.89	Картометрический	1.00	-
12	475366.95	1314810.67	Картометрический	1.00	-
13	475349.91	1314844.05	Картометрический	1.00	-
14	475336.02	1314883.25	Картометрический	1.00	-
15	475329.65	1314915.28	Картометрический	1.00	-
16	475308.02	1314940.77	Картометрический	1.00	-
17	475293.88	1314954.07	Картометрический	1.00	-
18	475287.78	1314953.42	Картометрический	1.00	-
19	475233.13	1314915.42	Картометрический	1.00	-
20	475206.32	1314884.69	Картометрический	1.00	-
21	475209.44	1314873.64	Картометрический	1.00	-
22	475188.87	1314849.32	Картометрический	1.00	-
23	475170.81	1314840.03	Картометрический	1.00	-
24	475171.32	1314826.58	Картометрический	1.00	-
25	475183.06	1314815.93	Картометрический	1.00	-
26	475183.43	1314811.88	Картометрический	1.00	-
27	475177.67	1314812.13	Картометрический	1.00	-
28	475156.13	1314831.51	Картометрический	1.00	-
29	475124.37	1314819.17	Картометрический	1.00	-
30	475094.28	1314801.80	Картометрический	1.00	-
31	475071.98	1314772.77	Картометрический	1.00	-
32	475115.84	1314736.86	Картометрический	1.00	-

1	2	3	4	5	6
33	475128.10	1314699.66	Картометрический	1.00	-
34	475127.72	1314662.83	Картометрический	1.00	-
35	475112.73	1314646.29	Картометрический	1.00	-
36	475087.81	1314597.19	Картометрический	1.00	-
37	475090.96	1314564.16	Картометрический	1.00	-
38	475125.72	1314516.62	Картометрический	1.00	-
39	475159.82	1314469.40	Картометрический	1.00	-
40	475194.97	1314437.71	Картометрический	1.00	-
1	475247.34	1314426.09	Картометрический	1.00	-
3. Сведения о характерных точках части (частей) границы объекта					
Обозначение характерных точек части границы	Координаты, м		Метод определения координат характерной точки	Средняя квадратическая погрешность положения характерной точки (Mt), м	Описание обозначения точки на местности (при наличии)
	X	Y			
1	2	3	4	5	6
Часть №					
-	-	-	-	-	-

Раздел 3

Сведения о местоположении измененных (уточненных) границ объекта							
1. Система координат: -							
2. Сведения о характерных точках границ объекта							
Обозначение характерных точек границ	Существующие координаты, м		Измененные (уточненные) координаты, м		Метод определения координат характерной точки	Средняя квадратическая погрешность положения характерной точки (Mt), м	Описание обозначения точки на местности (при наличии)
	X	Y	X	Y			
1	2	3	4	5	6	7	8
-	-	-	-	-	-	-	-
3.Сведения о характерных точках части (частей) границы объекта							
Часть №							
-	-	-	-	-	-	-	-

Раздел 4

План границ объекта

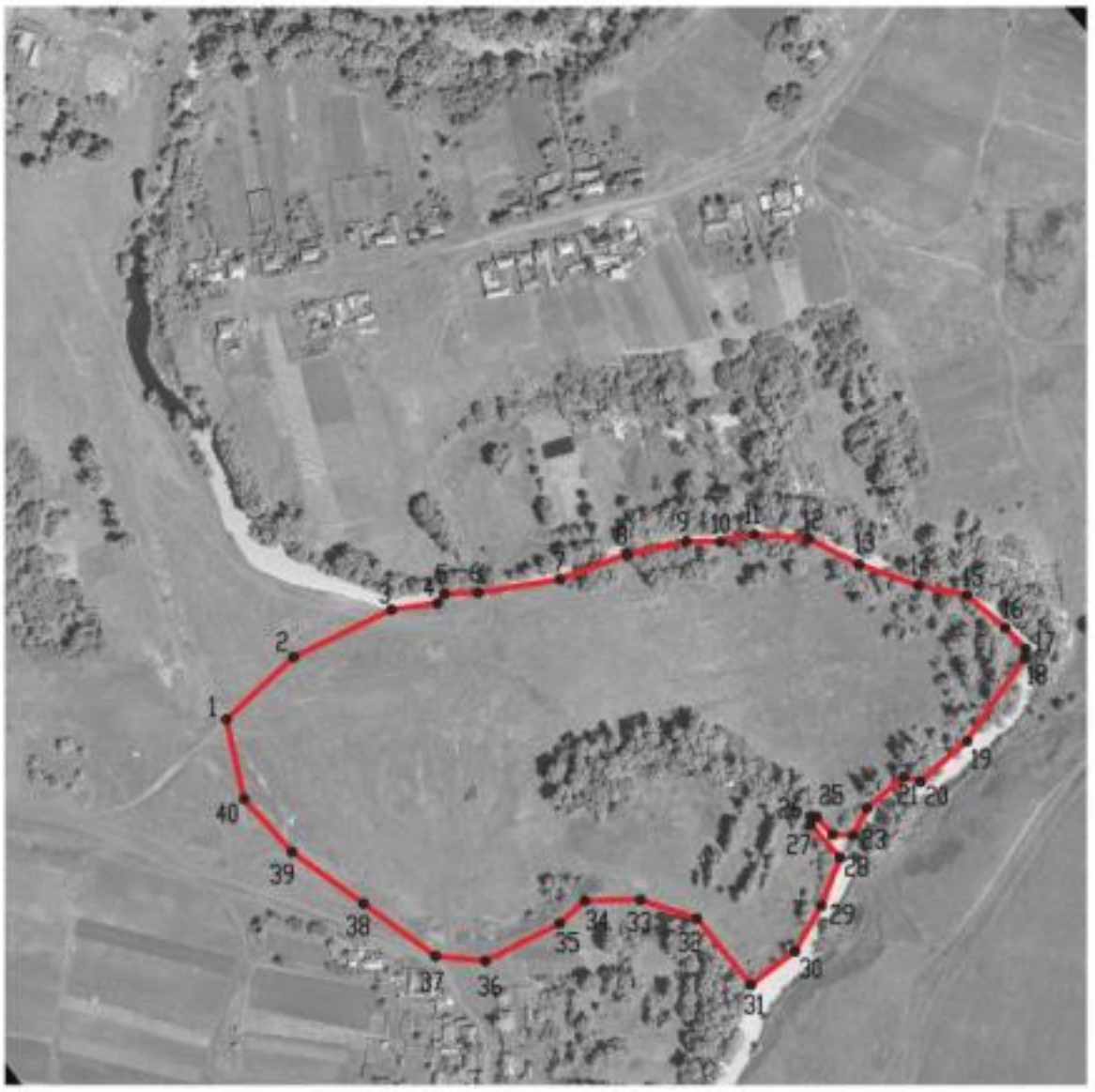

Масштаб 1:5000

Используемые условные знаки и обозначения:

границы территориальной зоны

•1 характерная точка границ территориальной зоны

Заместитель руководителя БУВО «Нормативно-проектный центр»

Подпись _____ А.В. Ромашов Дата « 10 » декабря 2020 г.

Место для оттиска печати (при наличии) лица, составившего описание местоположения границ объекта

ОПИСАНИЕ МЕСТОПОЛОЖЕНИЯ ГРАНИЦ

Зона природных территорий и защитного озеленения села Левая Россошь - Р2/1

(наименование объекта, местоположение границ которого описано
(далее - объект)

Раздел 1

Сведения об объекте		
№ п/п	Характеристики объекта	Описание характеристик
1	2	3
1	Местоположение объекта	Воронежская область, Каширский муниципальный район, Леворроссошанское сельское поселение, село Левая Россошь
2	Площадь объекта ± величина погрешности определения площади (Р ± Дельта Р)	67970+/-912 м²
3	Иные характеристики объекта	-

Раздел 2

Сведения о местоположении границ объекта					
1. Система координат: МСК - 36, зона 1					
2. Сведения о характерных точках границ объекта					
Обозначение характерных точек границ	Координаты, м		Метод определения координат характерной точки	Средняя квадратическая погрешность положения характерной точки (Mt), м	Описание обозначения точки на местности (при наличии)
	X	Y			
1	2	3	4	5	6
1	479592.10	1313897.50	Картометрический	1.00	-
2	479608.63	1313989.89	Картометрический	1.00	-
3	479306.97	1314156.06	Картометрический	1.00	-
4	479252.16	1314178.41	Картометрический	1.00	-
5	479225.15	1314185.36	Картометрический	1.00	-
6	479198.93	1314182.96	Картометрический	1.00	-
7	479124.27	1314174.64	Картометрический	1.00	-
8	479108.73	1314155.06	Картометрический	1.00	-
9	479092.43	1314130.91	Картометрический	1.00	-
10	479067.67	1314117.69	Картометрический	1.00	-
11	479057.66	1314095.75	Картометрический	1.00	-
12	479027.48	1314078.91	Картометрический	1.00	-
13	479032.66	1314070.89	Картометрический	1.00	-
14	479166.02	1314151.05	Картометрический	1.00	-
15	479215.80	1314164.72	Картометрический	1.00	-
16	479277.16	1314155.89	Картометрический	1.00	-
17	479471.47	1314045.68	Картометрический	1.00	-
18	479497.10	1314017.94	Картометрический	1.00	-
1	479592.10	1313897.50	Картометрический	1.00	-
19	476607.00	1314085.45	Картометрический	1.00	-
20	476599.00	1314141.86	Картометрический	1.00	-
21	476590.59	1314201.17	Картометрический	1.00	-
22	476582.30	1314259.65	Картометрический	1.00	-
23	476575.77	1314305.77	Картометрический	1.00	-
24	476570.62	1314342.05	Картометрический	1.00	-
25	476571.45	1314348.62	Картометрический	1.00	-
26	476576.99	1314366.01	Картометрический	1.00	-
27	476575.05	1314364.27	Картометрический	1.00	-
28	476569.03	1314358.45	Картометрический	1.00	-
29	476562.67	1314352.50	Картометрический	1.00	-
30	476559.87	1314287.66	Картометрический	1.00	-
31	476575.30	1314231.15	Картометрический	1.00	-

1	2	3	4	5	6
32	476583.99	1314104.85	Картометрический	1.00	-
33	476576.22	1314099.26	Картометрический	1.00	-
19	476607.00	1314085.45	Картометрический	1.00	-
34	475931.93	1314589.64	Картометрический	1.00	-
35	475938.78	1314639.61	Картометрический	1.00	-
36	475922.84	1314683.00	Картометрический	1.00	-
37	475864.28	1314737.15	Картометрический	1.00	-
38	475810.42	1314748.66	Картометрический	1.00	-
39	475755.57	1314736.79	Картометрический	1.00	-
40	475688.75	1314694.50	Картометрический	1.00	-
41	475667.44	1314645.84	Картометрический	1.00	-
42	475665.03	1314592.52	Картометрический	1.00	-
43	475682.82	1314499.81	Картометрический	1.00	-
44	475688.38	1314456.42	Картометрический	1.00	-
45	475690.83	1314419.12	Картометрический	1.00	-
46	475748.23	1314486.86	Картометрический	1.00	-
47	475787.14	1314547.29	Картометрический	1.00	-
48	475824.14	1314603.54	Картометрический	1.00	-
49	475883.48	1314610.24	Картометрический	1.00	-
34	475931.93	1314589.64	Картометрический	1.00	-

3. Сведения о характерных точках части (частей) границы объекта

Обозначение характерных точек части границы	Координаты, м		Метод определения координат характерной точки	Средняя квадратическая погрешность положения характерной точки (Mt), м	Описание обозначения точки на местности (при наличии)
	X	Y			
1	2	3	4	5	6
Часть №					
-	-	-	-	-	-

Раздел 3

Сведения о местоположении измененных (уточненных) границ объекта							
1. Система координат: -							
2. Сведения о характерных точках границ объекта							
Обозначение характерных точек границ	Существующие координаты, м		Измененные (уточненные) координаты, м		Метод определения координат характерной точки	Средняя квадратическая погрешность положения характерной точки (Mt), м	Описание обозначения точки на местности (при наличии)
	X	Y	X	Y			
1	2	3	4	5	6	7	8
-	-	-	-	-	-	-	-
3.Сведения о характерных точках части (частей) границы объекта							
Часть №							
-	-	-	-	-	-	-	-

ОПИСАНИЕ МЕСТОПОЛОЖЕНИЯ ГРАНИЦ

Зона ритуальных объектов села Левая Россошь – СН1/1

(наименование объекта, местоположение границ которого описано
(далее - объект)

Раздел 1

Сведения об объекте		
№ п/п	Характеристики объекта	Описание характеристик
1	2	3
1	Местоположение объекта	Воронежская область, Каширский муниципальный район, Леворосcошанское сельское поселение, село Левая Россошь
2	Площадь объекта ± величина погрешности определения площади (Р ± Дельта Р)	86859+/-5158 м²
3	Иные характеристики объекта	-

Раздел 2

Сведения о местоположении границ объекта					
1. Система координат: МСК - 36, зона 1					
2. Сведения о характерных точках границ объекта					
Обозначение характерных точек границ	Координаты, м		Метод определения координат характерной точки	Средняя квадратическая погрешность положения характерной точки (Mt), м	Описание обозначения точки на местности (при наличии)
	X	Y			
1	2	3	4	5	6
1	476634.81	1313289.04	Аналитический	2.50	-
2	476612.42	1313381.57	Аналитический	2.50	-
3	476618.88	1313380.82	Аналитический	2.50	-
4	476618.87	1313383.80	Аналитический	0.10	-
5	476601.92	1313539.86	Аналитический	0.10	-
6	476700.09	1313591.71	Аналитический	0.10	-
7	476700.49	1313591.98	Аналитический	0.50	-
8	476699.50	1313593.80	Аналитический	0.50	-
9	476698.37	1313594.78	Аналитический	0.50	-
10	476696.46	1313595.27	Аналитический	0.50	-
11	476694.13	1313602.93	Аналитический	0.50	-
12	476693.85	1313603.84	Картометрический	1.00	-
13	476554.20	1313576.62	Аналитический	2.50	-
14	476293.52	1313586.48	Аналитический	2.50	-
15	476288.97	1313586.58	Аналитический	2.50	-
16	476273.92	1313442.23	Аналитический	2.50	-
17	476265.92	1313371.80	Аналитический	2.50	-
1	476634.81	1313289.04	Аналитический	2.50	-
3. Сведения о характерных точках части (частей) границы объекта					
Обозначение характерных точек части границы	Координаты, м		Метод определения координат характерной точки	Средняя квадратическая погрешность положения характерной точки (Mt), м	Описание обозначения точки на местности (при наличии)
	X	Y			
1	2	3	4	5	6
Часть №					
-	-	-	-	-	-

Раздел 3

Сведения о местоположении измененных (уточненных) границ объекта							
1. Система координат: -							
2. Сведения о характерных точках границ объекта							
Обозначение характерных точек границ	Существующие координаты, м		Измененные (уточненные) координаты, м		Метод определения координат характерной точки	Средняя квадратическая погрешность положения характерной точки (Mt), м	Описание обозначения точки на местности (при наличии)
	X	Y	X	Y			
1	2	3	4	5	6	7	8
-	-	-	-	-	-	-	-
3.Сведения о характерных точках части (частей) границы объекта							
Часть №							
-	-	-	-	-	-	-	-

Раздел 4

План границ объекта

Масштаб 1:5000

Используемые условные знаки и обозначения:

границы территориальной зоны

•1 характерная точка границ территориальной зоны

Заместитель руководителя БУВО «Нормативно-проектный центр»

Подпись _____ А.В. Ромашов Дата « 10 » декабря 2020 г.

Место для оттиска печати (при наличии) лица, составившего описание местоположения границ объекта

Приложение № 2
к правилам землепользования и застройки
Леворосcошанского сельского поселения
Каширского муниципального района
Воронежской области

СВЕДЕНИЯ О ГРАНИЦАХ ТЕРРИТОРИАЛЬНЫХ ЗОН, СОДЕРЖАЩИЕ ГРАФИЧЕСКОЕ ОПИСАНИЕ МЕСТОПОЛОЖЕНИЯ ГРАНИЦ ТЕРРИТОРИАЛЬНЫХ ЗОН, ПЕРЕЧЕНЬ КООРДИНАТ ХАРАКТЕРНЫХ ТОЧЕК ГРАНИЦ ТЕРРИТОРИАЛЬНЫХ ЗОН, РАСПОЛОЖЕННЫХ ЗА ГРАНИЦАМИ НАСЕЛЕННОГО ПУНКТА НА ТЕРРИТОРИИ ЛЕВОРОССОШАНСКОГО СЕЛЬСКОГО ПОСЕЛЕНИЯ

ОПИСАНИЕ МЕСТОПОЛОЖЕНИЯ ГРАНИЦ

Производственная зона за границами населенного пункта – П1

(наименование объекта, местоположение границ которого описано
(далее - объект)

Раздел 1

Сведения об объекте		
№ п/п	Характеристики объекта	Описание характеристик
1	2	3
1	Местоположение объекта	Воронежская область, Каширский муниципальный район, Леворосошанское сельское поселение
2	Площадь объекта ± величина погрешности определения площади (Р ± Дельта Р)	56176+/-4148 м²
3	Иные характеристики объекта	-

Раздел 2

Сведения о местоположении границ объекта					
1. Система координат: МСК - 36, зона 1					
2. Сведения о характерных точках границ объекта					
Обозначение характерных точек границ	Координаты, м		Метод определения координат характерной точки	Средняя квадратическая погрешность положения характерной точки (Mt), м	Описание обозначения точки на местности (при наличии)
	X	Y			
1	2	3	4	5	6
1	476600.26	1315361.87	Аналитический	0.10	-
2	476586.47	1315587.41	Аналитический	0.10	-
3	476586.26	1315590.65	Аналитический	0.10	-
4	476459.98	1315578.66	Аналитический	0.10	-
5	476408.33	1315572.37	Аналитический	0.10	-
6	476341.77	1315568.10	Аналитический	0.10	-
7	476367.97	1315369.47	Аналитический	0.10	-
8	476370.19	1315361.04	Аналитический	0.10	-
9	476426.05	1315364.84	Аналитический	0.10	-
10	476436.81	1315299.52	Аналитический	0.10	-
11	476476.72	1315314.13	Аналитический	0.10	-
12	476486.02	1315323.73	Аналитический	0.10	-
13	476519.04	1315330.41	Аналитический	0.10	-
14	476518.05	1315353.12	Аналитический	0.10	-
1	476600.26	1315361.87	Аналитический	0.10	-
3. Сведения о характерных точках части (частей) границы объекта					
Обозначение характерных точек части границы	Координаты, м		Метод определения координат характерной точки	Средняя квадратическая погрешность положения характерной точки (Mt), м	Описание обозначения точки на местности (при наличии)
	X	Y			
1	2	3	4	5	6
Часть №					
-	-	-	-	-	-

Раздел 3

Сведения о местоположении измененных (уточненных) границ объекта							
1. Система координат: -							
2. Сведения о характерных точках границ объекта							
Обозначение характерных точек границ	Существующие координаты, м		Измененные (уточненные) координаты, м		Метод определения координат характерной точки	Средняя квадратическая погрешность положения характерной точки (Mt), м	Описание обозначения точки на местности (при наличии)
	X	Y	X	Y			
1	2	3	4	5	6	7	8
-	-	-	-	-	-	-	-
3.Сведения о характерных точках части (частей) границы объекта							
Часть №							
-	-	-	-	-	-	-	-

Раздел 4

План границ объекта

Масштаб 1:5000

Используемые условные знаки и обозначения:

границы территориальной зоны

•1 характерная точка границ территориальной зоны

Заместитель руководителя БУВО «Нормативно-проектный центр»

Подпись _____ А.В. Ромашов Дата « 10 » декабря 2020 г.

Место для оттиска печати (при наличии) лица, составившего описание местоположения границ объекта

ОПИСАНИЕ МЕСТОПОЛОЖЕНИЯ ГРАНИЦ

Зона улиц, дорог, инженерной и транспортной инфраструктуры за границами населенного пункта - ИТ1

(наименование объекта, местоположение границ которого описано (далее - объект)

Раздел 1

Сведения об объекте		
№ п/п	Характеристики объекта	Описание характеристик
1	2	3
1	Местоположение объекта	Воронежская область, Каширский муниципальный район, Леворосошанское сельское поселение
2	Площадь объекта ± величина погрешности определения площади (Р ± Дельта Р)	51731+/-3980 м²
3	Иные характеристики объекта	-

Раздел 2

Сведения о местоположении границ объекта					
1. Система координат: МСК - 36, зона 1					
2. Сведения о характерных точках границ объекта					
Обозначение характерных точек границ	Координаты, м		Метод определения координат характерной точки	Средняя квадратическая погрешность положения характерной точки (Mt), м	Описание обозначения точки на местности (при наличии)
	X	Y			
1	2	3	4	5	6
1	477156.20	1312849.50	Аналитический	0.50	-
2	477135.39	1312899.27	Аналитический	0.50	-
3	477106.65	1312952.54	Аналитический	0.50	-
4	477084.83	1312992.99	Аналитический	0.50	-
5	477050.84	1313047.68	Аналитический	0.50	-
6	477024.19	1313090.56	Аналитический	0.50	-
7	476989.66	1313138.21	Аналитический	0.50	-
8	476925.32	1313226.98	Аналитический	0.50	-
9	476912.24	1313245.93	Аналитический	0.50	-
10	476885.56	1313284.57	Аналитический	0.50	-
11	476850.27	1313335.68	Аналитический	0.50	-
12	476836.34	1313361.77	Аналитический	0.50	-
13	476813.63	1313407.23	Аналитический	0.50	-
14	476789.94	1313454.63	Аналитический	0.50	-
15	476787.69	1313459.75	Аналитический	0.50	-
16	476787.15	1313463.27	Аналитический	0.50	-
17	476788.90	1313467.55	Аналитический	0.50	-
18	476790.88	1313470.52	Аналитический	0.50	-
19	476785.83	1313479.63	Аналитический	0.50	-
20	476781.76	1313479.83	Аналитический	0.50	-
21	476778.25	1313481.06	Аналитический	0.50	-
22	476776.10	1313483.12	Аналитический	0.50	-
23	476773.65	1313488.07	Аналитический	0.50	-
24	476751.14	1313543.58	Аналитический	0.50	-
25	476728.04	1313600.53	Аналитический	0.50	-
26	476727.87	1313602.62	Аналитический	0.50	-
27	476728.29	1313604.12	Аналитический	0.50	-
28	476729.14	1313606.08	Аналитический	0.50	-
29	476726.81	1313610.78	Аналитический	0.50	-
30	476694.13	1313602.93	Аналитический	0.50	-
31	476696.46	1313595.27	Аналитический	0.50	-
32	476698.37	1313594.78	Аналитический	0.50	-
33	476699.50	1313593.80	Аналитический	0.50	-
34	476700.49	1313591.98	Аналитический	0.50	-
35	476701.79	1313588.86	Аналитический	0.50	-

1	2	3	4	5	6
36	476724.62	1313534.55	Аналитический	0.50	-
37	476745.06	1313485.92	Аналитический	0.50	-
38	476759.15	1313452.40	Аналитический	0.50	-
39	476785.58	1313399.30	Аналитический	0.50	-
40	476806.94	1313356.40	Аналитический	0.50	-
41	476825.26	1313320.30	Аналитический	0.50	-
42	476862.03	1313265.36	Аналитический	0.50	-
43	476877.28	1313242.59	Аналитический	0.50	-
44	476898.23	1313211.29	Аналитический	0.50	-
45	476946.85	1313143.84	Аналитический	0.50	-
46	476996.30	1313075.23	Аналитический	0.50	-
47	477030.43	1313020.82	Аналитический	0.50	-
48	477058.04	1312976.81	Аналитический	0.50	-
49	477083.00	1312930.64	Аналитический	0.50	-
50	477107.66	1312885.03	Аналитический	0.50	-
51	477120.90	1312854.29	Аналитический	0.50	-
1	477156.20	1312849.50	Аналитический	0.50	-
52	476497.43	1314999.66	Аналитический	0.20	-
53	476400.14	1315204.39	Аналитический	0.50	-
54	476419.61	1315207.20	Аналитический	0.50	-
55	476419.23	1315208.91	Аналитический	0.50	-
56	476419.52	1315210.32	Аналитический	0.50	-
57	476420.14	1315211.15	Аналитический	0.50	-
58	476422.66	1315213.51	Аналитический	0.50	-
59	476419.75	1315218.81	Аналитический	0.50	-
60	476416.79	1315218.01	Аналитический	0.50	-
61	476415.32	1315217.80	Аналитический	0.50	-
62	476414.29	1315218.36	Аналитический	0.50	-
63	476413.72	1315219.18	Аналитический	0.50	-
64	476413.13	1315220.19	Аналитический	0.50	-
65	476388.03	1315269.46	Аналитический	0.50	-
66	476387.67	1315273.59	Аналитический	0.50	-
67	476388.23	1315276.88	Аналитический	0.50	-
68	476390.28	1315279.60	Аналитический	0.50	-
69	476393.16	1315282.51	Аналитический	0.50	-
70	476388.27	1315290.31	Аналитический	0.50	-
71	476386.40	1315290.34	Аналитический	0.50	-
72	476382.48	1315291.22	Аналитический	0.50	-
73	476379.36	1315293.08	Аналитический	0.50	-
74	476376.31	1315297.57	Аналитический	0.50	-
75	476360.96	1315335.05	Аналитический	0.50	-
76	476349.16	1315391.62	Аналитический	0.50	-
77	476337.72	1315446.51	Аналитический	0.50	-
78	476334.72	1315475.59	Аналитический	0.50	-
79	476332.64	1315534.75	Аналитический	0.50	-
80	476330.55	1315594.08	Аналитический	0.50	-

1	2	3	4	5	6
81	476325.06	1315747.08	Аналитический	0.50	-
82	476320.65	1315868.51	Аналитический	0.50	-
83	476316.01	1315996.10	Аналитический	0.50	-
84	476311.72	1316114.19	Аналитический	0.50	-
85	476308.03	1316215.61	Аналитический	0.50	-
86	476304.15	1316322.51	Аналитический	0.50	-
87	476304.28	1316328.45	Аналитический	0.50	-
88	476305.29	1316330.51	Аналитический	0.50	-
89	476306.85	1316332.00	Аналитический	0.50	-
90	476309.01	1316333.08	Аналитический	0.50	-
91	476308.88	1316336.36	Аналитический	0.50	-
92	476308.87	1316336.48	Аналитический	0.50	-
93	476284.17	1316330.98	Аналитический	0.50	-
94	476277.64	1316329.51	Аналитический	0.50	-
95	476277.66	1316329.01	Аналитический	0.50	-
96	476281.07	1316327.40	Аналитический	0.50	-
97	476282.19	1316325.77	Аналитический	0.50	-
98	476282.86	1316322.23	Аналитический	0.50	-
99	476286.78	1316214.69	Аналитический	0.50	-
100	476290.41	1316114.85	Аналитический	0.50	-
101	476294.85	1315992.81	Аналитический	0.50	-
102	476299.39	1315868.27	Аналитический	0.50	-
103	476305.57	1315698.31	Аналитический	0.50	-
104	476309.96	1315593.00	Аналитический	0.50	-
105	476312.73	1315532.92	Аналитический	0.50	-
106	476315.56	1315471.53	Аналитический	0.50	-
107	476318.84	1315437.98	Аналитический	0.50	-
108	476330.04	1315383.98	Аналитический	0.50	-
109	476340.43	1315333.87	Аналитический	0.50	-
110	476352.46	1315302.45	Аналитический	0.50	-
111	476353.13	1315298.70	Аналитический	0.50	-
112	476352.89	1315296.85	Аналитический	0.50	-
113	476351.98	1315295.31	Аналитический	0.50	-
114	476348.26	1315292.67	Аналитический	0.50	-
115	476341.89	1315296.96	Аналитический	2.50	-
116	476320.24	1315304.90	Аналитический	2.50	-
117	476316.27	1315280.29	Аналитический	2.50	-
118	476340.51	1315286.86	Аналитический	2.50	-
119	476351.90	1315284.08	Аналитический	0.50	-
120	476356.12	1315283.80	Аналитический	0.50	-
121	476359.31	1315282.58	Аналитический	0.50	-
122	476361.32	1315280.42	Аналитический	0.50	-
123	476362.59	1315277.86	Аналитический	0.50	-
124	476397.87	1315203.80	Аналитический	0.50	-
125	476465.96	1315062.44	Аналитический	0.50	-
126	476480.98	1315017.04	Аналитический	0.50	-
127	476482.18	1315013.81	Аналитический	0.50	-
128	476482.07	1315012.09	Аналитический	0.50	-

1	2	3	4	5	6
129	476481.19	1315010.44	Аналитический	0.50	-
130	476479.51	1315009.70	Аналитический	0.50	-
131	476477.61	1315009.14	Аналитический	0.50	-
132	476479.58	1315000.86	Аналитический	0.50	-
133	476482.57	1315001.28	Аналитический	0.50	-
134	476484.18	1315000.97	Аналитический	0.50	-
135	476485.34	1315000.13	Аналитический	0.50	-
136	476486.13	1314998.64	Аналитический	0.20	-
52	476497.43	1314999.66	Аналитический	0.20	-

3. Сведения о характерных точках части (частей) границы объекта

Обозначение характерных точек части границы	Координаты, м		Метод определения координат характерной точки	Средняя квадратическая погрешность положения характерной точки (Mt), м	Описание обозначения точки на местности (при наличии)
	X	Y			
1	2	3	4	5	6
Часть №					
-	-	-	-	-	-

Раздел 3

Сведения о местоположении измененных (уточненных) границ объекта							
1. Система координат: -							
2. Сведения о характерных точках границ объекта							
Обозначение характерных точек границ	Существующие координаты, м		Измененные (уточненные) координаты, м		Метод определения координат характерной точки	Средняя квадратическая погрешность положения характерной точки (Mt), м	Описание обозначения точки на местности (при наличии)
	X	Y	X	Y			
1	2	3	4	5	6	7	8
-	-	-	-	-	-	-	-
3.Сведения о характерных точках части (частей) границы объекта							
Часть №							
-	-	-	-	-	-	-	-

Раздел 4

Схема границ объекта

Масштаб 1:5000

Используемые условные знаки и обозначения:

- границы территориальной зоны
- границы муниципального образования
- характерные точки границ территориальной зоны

Заместитель руководителя КУМИ «Управление капитального ремонта»

Подпись _____ А.В. Ромашин Дата «_9_» ___декабря___ 2020 г.

Масштаб обозначен при подготовке карты, показывающей значение местоположения границы объекта

ОПИСАНИЕ МЕСТОПОЛОЖЕНИЯ ГРАНИЦ

Зона сельскохозяйственного производства за границами населенного пункта - СХ2

(наименование объекта, местоположение границ которого описано
(далее - объект)

Раздел 1

Сведения об объекте		
№ п/п	Характеристики объекта	Описание характеристик
1	2	3
1	Местоположение объекта	Воронежская область, Каширский муниципальный район, Леворосошанское сельское поселение
2	Площадь объекта ± величина погрешности определения площади (Р ± Дельта Р)	230617+/-8404 м²
3	Иные характеристики объекта	-

Раздел 2

Сведения о местоположении границ объекта					
1. Система координат: МСК - 36, зона 1					
2. Сведения о характерных точках границ объекта					
Обозначение характерных точек границ	Координаты, м		Метод определения координат характерной точки	Средняя квадратическая погрешность положения характерной точки (Mt), м	Описание обозначения точки на местности (при наличии)
	X	Y			
1	2	3	4	5	6
1	479536.37	1314181.85	Картометрический	5.00	-
2	479539.76	1314537.61	Картометрический	5.00	-
3	479207.93	1314544.63	Аналитический	2.50	-
4	479064.06	1314535.38	Аналитический	2.50	-
5	479024.69	1314532.42	Картометрический	5.00	-
6	479027.85	1314355.28	Картометрический	5.00	-
7	479065.33	1314336.05	Картометрический	5.00	-
8	479124.27	1314174.64	Картометрический	5.00	-
9	479198.93	1314182.96	Картометрический	5.00	-
10	479225.15	1314185.36	Картометрический	5.00	-
1	479536.37	1314181.85	Картометрический	5.00	-
11	477067.94	1314808.72	Картометрический	5.00	-
12	477155.07	1314938.98	Картометрический	5.00	-
13	477088.44	1315053.85	Картометрический	5.00	-
14	477051.54	1315120.51	Картометрический	5.00	-
15	476996.19	1315142.05	Картометрический	5.00	-
16	476918.53	1315126.38	Картометрический	5.00	-
17	476921.60	1314827.92	Картометрический	5.00	-
18	476930.88	1314826.75	Картометрический	5.00	-
19	476951.22	1314824.33	Картометрический	5.00	-
11	477067.94	1314808.72	Картометрический	5.00	-

3. Сведения о характерных точках части (частей) границы объекта					
Обозначение характерных точек части границы	Координаты, м		Метод определения координат характерной точки	Средняя квадратическая погрешность положения характерной точки (Mt), м	Описание обозначения точки на местности (при наличии)
	X	Y			
1	2	3	4	5	6
Часть №					
-	-	-	-	-	-

Раздел 3

Сведения о местоположении измененных (уточненных) границ объекта							
1. Система координат: -							
2. Сведения о характерных точках границ объекта							
Обозначение характерных точек границ	Существующие координаты, м		Измененные (уточненные) координаты, м		Метод определения координат характерной точки	Средняя квадратическая погрешность положения характерной точки (Mt), м	Описание обозначения точки на местности (при наличии)
	X	Y	X	Y			
1	2	3	4	5	6	7	8
-	-	-	-	-	-	-	-
3.Сведения о характерных точках части (частей) границы объекта							
Часть №							
-	-	-	-	-	-	-	-

Лист 4

Масштаб 1:5000

Условные условные знаки и обозначения

границы территориальной зоны

характерные точки границы территориальной зоны

Заместитель руководителя КУМИ обременения архивный центр

Подпись А.В. Ромашов Дата « 19 » ноября 2020 г.

Масштаб отсчета зоны, при наличии, соотношение сторон интегрированных границ объекта