Правовое управление правительства
Воронежской области
ЗАРЕГИСТРИРОВАНО
«22» 03 2021.
Регистрационный номер № 248

ДЕПАРТАМЕНТ
АРХИТЕКТУРЫ И ГРАДОСТРОИТЕЛЬСТВА
ВОРОНЕЖСКОЙ ОБЛАСТИ

ПРИКАЗ

09.03.2021 № 45-01-04/191

г. Воронеж

Об утверждении правил землепользования и застройки Кондрашкинского сельского поселения Каширского муниципального района Воронежской области

В соответствии с Градостроительным кодексом Российской Федерации, Федеральным законом от 06.10.2003 № 131-ФЗ «Об общих принципах организации местного самоуправления в Российской Федерации», Законами Воронежской области от 07.07.2006 № 61-ОЗ «О регулировании градостроительной деятельности в Воронежской области», от 20.12.2018 № 173-ОЗ «О перераспределении полномочий по утверждению правил землепользования и застройки между органами местного самоуправления поселений Воронежской области, городского округа город Нововоронеж, Борисоглебского городского округа и исполнительными органами государственной власти Воронежской области», постановлением правительства Воронежской области от 31.12.2014 № 1240 «Об утверждении Положения о департаменте архитектуры и градостроительства Воронежской области», на основании приказа департамента архитектуры и градостроительства Воронежской области от 01.03.2019 № 45-01-04/27 «О подготовке проектов правил землепользования и застройки поселений Аннинского, Бобровского, Верхнемамонского, Верхнехавского, Воробьёвского, Каширского, Лискинского, Новоусманского, Ольховатского, Павловского, Панинского, Подгоренского, Рамонского, Семилукского и Хохольского муниципальных районов и городского округа город

Нововоронеж Воронежской области», с учетом заключений о результатах публичных слушаний от 10.09.2020

п р и к а з ы в а ю:

1. Утвердить прилагаемые правила землепользования и застройки Кондрашкинского сельского поселения Каширского муниципального района Воронежской области.

2. Признать утратившими силу следующие решения Совета народных депутатов Кондрашкинского сельского поселения Каширского муниципального района Воронежской области:

- от 16.12.2011 № 53 «Об утверждении Правил землепользования и застройки Кондрашкинского сельского поселения Каширского муниципального района Воронежской области»;

- от 13.04.2012 № 64 «О внесении изменений в решение Совета народных депутатов Кондрашкинского сельского поселения от 16.12.2011 года № 53 «Об утверждении правил землепользования и застройки Кондрашкинского сельского поселения Каширского муниципального района Воронежской области»;

- от 28.10.2016 № 38 «О внесении изменений и дополнений в Решение Совета народных депутатов Кондрашкинского сельского поселения Каширского муниципального района Воронежской области от 16.12.2011 г. № 53 «Об утверждении Правил землепользования и застройки Кондрашкинского сельского поселения Каширского муниципального района Воронежской области».

3. Контроль исполнения настоящего приказа возложить на заместителя руководителя департамента архитектуры и градостроительства Воронежской области – начальника отдела территориального планирования Беляеву С.М.

Руководитель департамента
архитектуры и градостроительства
Воронежской области А.А. Еренков

УТВЕРЖДЕНЫ
приказом департамента
архитектуры и градостроительства
Воронежской области
от 09.03.2021 № 45-01-04/191

ПРАВИЛА ЗЕМЛЕПОЛЬЗОВАНИЯ И ЗАСТРОЙКИ КОНДРАШКИНСКОГО СЕЛЬСКОГО ПОСЕЛЕНИЯ КАШИРСКОГО МУНИЦИПАЛЬНОГО РАЙОНА ВОРОНЕЖСКОЙ ОБЛАСТИ

ЧАСТЬ I. ПОРЯДОК ПРИМЕНЕНИЯ ПРАВИЛ ЗЕМЛЕПОЛЬЗОВАНИЯ И ЗАСТРОЙКИ И ВНЕСЕНИЯ В НИХ ИЗМЕНЕНИЙ

Раздел 1. Общие положения

1. Предмет регулирования и цели подготовки Правил землепользования и застройки Кондрашкинского сельского поселения Каширского муниципального района Воронежской области

1. Правила землепользования и застройки Кондрашкинского сельского поселения Каширского муниципального района Воронежской области (далее – Правила) являются документом градостроительного зонирования, который утверждается нормативным правовым актом департамента архитектуры и градостроительства Воронежской области и в котором устанавливаются территориальные зоны, градостроительные регламенты, порядок применения такого документа и порядок внесения в него изменений.

2. Правила разработаны в соответствии с Градостроительным кодексом Российской Федерации (далее – ГрК РФ), Земельным кодексом Российской Федерации, Федеральным законом от 06.10.2003 № 131-ФЗ «Об общих принципах организации местного самоуправления в Российской Федерации», иными нормативными правовыми актами Российской Федерации, Воронежской области, муниципальными правовыми актами

муниципального образования с учетом положений нормативных актов и документов, определяющих основные направления социально-экономического и градостроительного развития муниципального образования, а также сведений Единого государственного реестра недвижимости, сведений, документов и материалов, содержащихся в государственных информационных системах обеспечения градостроительной деятельности.

3. Правила разработаны в целях:

– создания условий для устойчивого развития территории муниципального образования, сохранения окружающей среды и объектов культурного наследия;

– создания условий для планировки территории муниципального образования;

– обеспечения прав и законных интересов физических и юридических лиц, в том числе правообладателей земельных участков и объектов капитального строительства;

– создания условий для привлечения инвестиций, в том числе путем предоставления возможности выбора наиболее эффективных видов разрешенного использования земельных участков и объектов капитального строительства.

2. Основные понятия, используемые в Правилах

В настоящих Правилах используются основные понятия, установленные законодательством Российской Федерации.

3. Сфера применения Правил

1. Действие настоящих Правил распространяется на всю территорию Кондрашкинского сельского поселения Каширского муниципального района Воронежской области. Правила обязательны для соблюдения органами государственной власти, органами местного самоуправления, физическими и юридическими лицами, при осуществлении ими градостроительной деятельности на территории Кондрашкинского

сельского поселения Каширского муниципального района Воронежской области.

2. Настоящие Правила применяются наряду с:

– техническими регламентами и иными обязательными требованиями, установленными в соответствии с законодательством в целях обеспечения безопасности жизни и здоровья людей, надежности и безопасности зданий, строений и сооружений, сохранения окружающей природной среды и объектов культурного наследия;

– региональными и местными нормативами градостроительного проектирования.

4. Содержание и порядок применения Правил

1. Правила включают в себя:

1) порядок их применения и внесения изменений в Правила;

2) карту градостроительного зонирования;

3) градостроительные регламенты.

Обязательным приложением к настоящим Правилам являются сведения о границах территориальных зон, которые должны содержать графическое описание местоположения границ территориальных зон, перечень координат характерных точек этих границ в системе координат, используемой для ведения Единого государственного реестра недвижимости.

2. Порядок применения Правил и внесения в них изменений включает в себя положения:

1) о регулировании землепользования и застройки;

2) об изменении видов разрешенного использования земельных участков и объектов капитального строительства физическими и юридическими лицами;

3) о подготовке документации по планировке территории органами местного самоуправления;

4) о проведении общественных обсуждений или публичных слушаний по вопросам землепользования и застройки;

5) о внесении изменений в Правила;

6) о регулировании иных вопросов землепользования и застройки.

5. Использование объектов недвижимости, не соответствующих настоящим Правилам

1. Земельные участки или объекты капитального строительства, виды разрешенного использования, предельные (минимальные и (или) максимальные) размеры и предельные параметры которых не соответствуют градостроительному регламенту, могут использоваться без установления срока приведения их в соответствие с градостроительным регламентом, за исключением случаев, если использование таких земельных участков и объектов капитального строительства опасно для жизни или здоровья человека, для окружающей среды, объектов культурного наследия.

2. Реконструкция указанных в подпункте 1 настоящего пункта объектов капитального строительства может осуществляться только путем приведения таких объектов в соответствие с градостроительным регламентом или путем уменьшения их несоответствия предельным параметрам разрешенного строительства, реконструкции. Изменение видов разрешенного использования указанных земельных участков и объектов капитального строительства может осуществляться путем приведения их в соответствие с видами разрешенного использования земельных участков и объектов капитального строительства, установленными градостроительным регламентом.

3. В случае если использование указанных в подпункте 1 настоящего пункта земельных участков и объектов капитального строительства продолжается и опасно для жизни или здоровья человека, для окружающей среды, объектов культурного наследия, в соответствии с федеральными законами может быть наложен запрет на использование таких земельных участков и объектов.

6. Открытость и доступность информации о землепользовании и застройке

1. Настоящие Правила являются открытыми и общедоступными.

2. Настоящие Правила подлежат опубликованию в порядке, установленном для официального опубликования нормативных правовых актов Воронежской области, и размещению в федеральной государственной информационной системе территориального планирования и в государственной информационной системе обеспечения градостроительной деятельности.

Раздел 2. Положения о регулировании землепользования и застройки

7. Перераспределение полномочий между органами местного самоуправления Кондрашкинского сельского поселения Каширского муниципального района Воронежской области и департаментом архитектуры и градостроительства Воронежской области

1. На основании Закона Воронежской области от 20.12.2018 № 173-ОЗ «О перераспределении полномочий по утверждению правил землепользования и застройки между органами местного самоуправления поселений Воронежской области, городского округа город Нововоронеж, Борисоглебского городского округа и исполнительными органами государственной власти Воронежской области» (далее – Закон Воронежской области) и в соответствии со статьей 8.2 ГрК РФ, пунктом 6.1 статьи 26.3 Федерального закона от 06.10.1999 № 184-ФЗ «Об общих принципах организации законодательных (представительных) и исполнительных органов государственной власти субъектов Российской Федерации», частью 1.2 статьи 17 Федерального закона от 06.10.2003 № 131-ФЗ «Об общих принципах организации местного самоуправления в Российской Федерации» полномочия по утверждению Правил перераспределены между органами местного самоуправления Кондрашкинского сельского поселения Каширского муниципального района Воронежской области и департаментом

архитектуры и градостроительства Воронежской области (далее – Уполномоченный орган) на срок, установленный Законом Воронежской области.

2. После истечения срока, указанного в Законе Воронежской области, полномочия Уполномоченного органа, предусмотренные настоящими Правилами, осуществляются органами местного самоуправления Кондрашкинского сельского поселения Каширского муниципального района Воронежской области в соответствии с требованиями ГрК РФ.

8. Полномочия Уполномоченного органа по вопросам землепользования и застройки

1. Полномочия Уполномоченного органа по вопросам землепользования и застройки включают:

1) принятие решений о подготовке проекта Правил, о подготовке проекта о внесении изменений в Правила;

2) утверждение Правил, утверждение внесения изменений в Правила;

3) принятие решений о предоставлении разрешений на условно разрешенный вид использования объектов капитального строительства или земельного участка;

4) принятие решений о предоставлении разрешения на отклонение от предельных параметров разрешенного строительства, реконструкции объектов капитального строительства;

5) иные полномочия в соответствии с действующим законодательством.

9. Комиссия по подготовке проектов Правил

1. Комиссия по подготовке проектов правил землепользования и застройки поселений Воронежской области, городского округа город Нововоронеж, Борисоглебского городского округа (далее – Комиссия) является специально созданным постоянно действующим коллегиальным

органом при Уполномоченном органе в целях реализации полномочий, указанных в пункте 8 настоящих Правил, перераспределенных в соответствии с Законом Воронежской области и обеспечения выполнения задач градостроительного зонирования.

2. Комиссия создается и прекращает свою деятельность приказом Уполномоченного органа.

3. Состав и порядок деятельности Комиссии утверждается приказом Уполномоченного органа.

Раздел 3. Положения об изменении видов разрешенного использования земельных участков и объектов капитального строительства физическими и юридическими лицами

10. Изменение видов разрешенного использования земельных участков и объектов капитального строительства

1. Для каждой из установленных настоящими Правилами территориальных зон могут устанавливаться основные, условно разрешенные и вспомогательные виды разрешенного использования земельных участков и объектов капитального строительства.

2. Изменение одного вида разрешенного использования земельных участков и объектов капитального строительства на другой вид такого использования осуществляется в соответствии с градостроительным регламентом при условии соблюдения требований технических регламентов.

3. Основные и вспомогательные виды разрешенного использования земельных участков и объектов капитального строительства правообладателями земельных участков и объектов капитального строительства, за исключением органов государственной власти, органов местного самоуправления, государственных и муниципальных учреждений, государственных и муниципальных унитарных предприятий, выбираются самостоятельно без дополнительных разрешений и согласования.

4. Решения об изменении одного вида разрешенного использования земельных участков и объектов капитального строительства, расположенных на землях, на которые действие градостроительных регламентов не распространяется или для которых градостроительные регламенты не устанавливаются, на другой вид такого использования принимаются в соответствии с федеральными законами.

11. Предоставление разрешения на условно разрешенный вид использования земельного участка или объекта капитального строительства

1. Физическое или юридическое лицо, заинтересованное в предоставлении разрешения на условно разрешенный вид использования земельного участка или объекта капитального строительства (далее - разрешение на условно разрешенный вид использования), направляет заявление о предоставлении разрешения на условно разрешенный вид использования в Комиссию. Заявление о предоставлении разрешения на условно разрешенный вид использования может быть направлено в форме электронного документа, подписанного электронной подписью в соответствии с требованиями Федерального закона от 06.04.2011 № 63-ФЗ «Об электронной подписи».

2. Порядок предоставления разрешения на условно разрешенный вид использования земельного участка или объекта капитального строительства определен статьей 39 ГрК РФ.

3. Проект решения о предоставлении разрешения на условно разрешенный вид использования подлежит рассмотрению на общественных обсуждениях или публичных слушаниях, проводимых в порядке, установленном статьей 5.1 ГрК РФ, с учетом положений статьи 39 ГрК РФ.

12. Предоставление разрешения на отклонение от предельных параметров разрешенного строительства, реконструкции объектов капитального строительства

1. Правообладатели земельных участков, размеры которых меньше установленных градостроительным регламентом минимальных размеров

земельных участков либо конфигурация, инженерно-геологические или иные характеристики которых неблагоприятны для застройки, вправе обратиться за разрешениями на отклонение от предельных параметров разрешенного строительства, реконструкции объектов капитального строительства (далее также – разрешение на отклонение от предельных параметров).

2. Правообладатели земельных участков вправе обратиться за разрешениями на отклонение от предельных параметров разрешенного строительства, реконструкции объектов капитального строительства, если такое отклонение необходимо в целях однократного изменения одного или нескольких предельных параметров разрешенного строительства, реконструкции объектов капитального строительства, установленных градостроительным регламентом для конкретной территориальной зоны, не более чем на десять процентов.

3. Порядок предоставления разрешения на отклонение от предельных параметров определен статьей 40 ГрК РФ.

4. Проект решения о предоставлении разрешения на отклонение от предельных параметров подлежит рассмотрению на общественных обсуждениях или публичных слушаниях, проводимых в порядке, установленном статьей 5.1 ГрК РФ, с учетом положений статьи 39 ГрК РФ, за исключением случая, указанного в части 1.1 статьи 40 ГрК РФ.

Раздел 4. Положения о подготовке документации по планировке территории органами местного самоуправления

13. Общие положения о подготовке документации по планировке территории

1. Подготовка документации по планировке территории осуществляется в целях обеспечения устойчивого развития территорий, в том числе выделения элементов планировочной структуры, установления границ земельных участков, установления границ зон планируемого размещения объектов капитального строительства.

2. Подготовка документации по планировке территории осуществляется в соответствии с главой 5 ГрК РФ.

3. Состав и содержание документации по планировке территории определяется ГрК РФ.

Раздел 5. Положения о проведении общественных обсуждений или публичных слушаний по вопросам землепользования и застройки

14. Общие положения о порядке проведения общественных обсуждений или публичных слушаний в сфере градостроительной деятельности

1. В целях соблюдения права человека на благоприятные условия жизнедеятельности, прав и законных интересов правообладателей земельных участков и объектов капитального строительства по проектам правил землепользования и застройки, проектам планировки территории, проектам межевания территории, проектам, предусматривающим внесение изменений в один из указанных утвержденных документов, проектам решений о предоставлении разрешения на условно разрешенный вид использования земельного участка или объекта капитального строительства, проектам решений о предоставлении разрешения на отклонение от предельных параметров разрешенного строительства, реконструкции объектов капитального строительства в соответствии с уставом муниципального образования и (или) нормативным правовым актом представительного органа муниципального образования и с учетом положений ГрК РФ проводятся общественные обсуждения или публичные слушания, за исключением случаев, предусмотренных ГрК РФ и другими федеральными законами.

2. Порядок проведения общественных обсуждений или публичных слушаний определяется ГрК РФ, Уставом Кондрашкинского сельского поселения Каширского муниципального района Воронежской области и (или) нормативным правовым актом представительного органа муниципального образования.

Раздел 6. Положения о внесении изменений в Правила

15. Основания и порядок внесения изменений в Правила

1. Основания для рассмотрения вопроса о внесении изменений в настоящие Правила предусмотрены статьей 33 ГрК РФ.

2. Внесение изменений в Правила осуществляется в порядке, предусмотренном статьями 31 и 32 ГрК РФ, с учетом особенностей, установленных статьей 33 ГрК РФ.

Раздел 7. Положения о регулировании иных вопросов землепользования и застройки

16. Общие принципы регулирования иных вопросов землепользования и застройки на территории Кондрашкинского сельского поселения Каширского муниципального района Воронежской области

Иные вопросы землепользования и застройки на территории Кондрашкинского сельского поселения Каширского муниципального района Воронежской области регулируются законодательством Российской Федерации, Воронежской области, муниципальными правовыми актами Кондрашкинского сельского поселения Каширского муниципального района Воронежской области.

ЧАСТЬ II. КАРТА ГРАДОСТРОИТЕЛЬНОГО ЗОНИРОВАНИЯ

17. Карты градостроительного зонирования

1. Карта градостроительного зонирования территории Кондрашкинского сельского поселения Каширского муниципального района Воронежской области.

ПРАВИЛА ЗЕМЛЕПОЛЬЗОВАНИЯ И ЗАСТРОЙКИ

Карта градостроительного зонирования территории
Кондрашкинского сельского поселения Каширского муниципального района Воронежской области

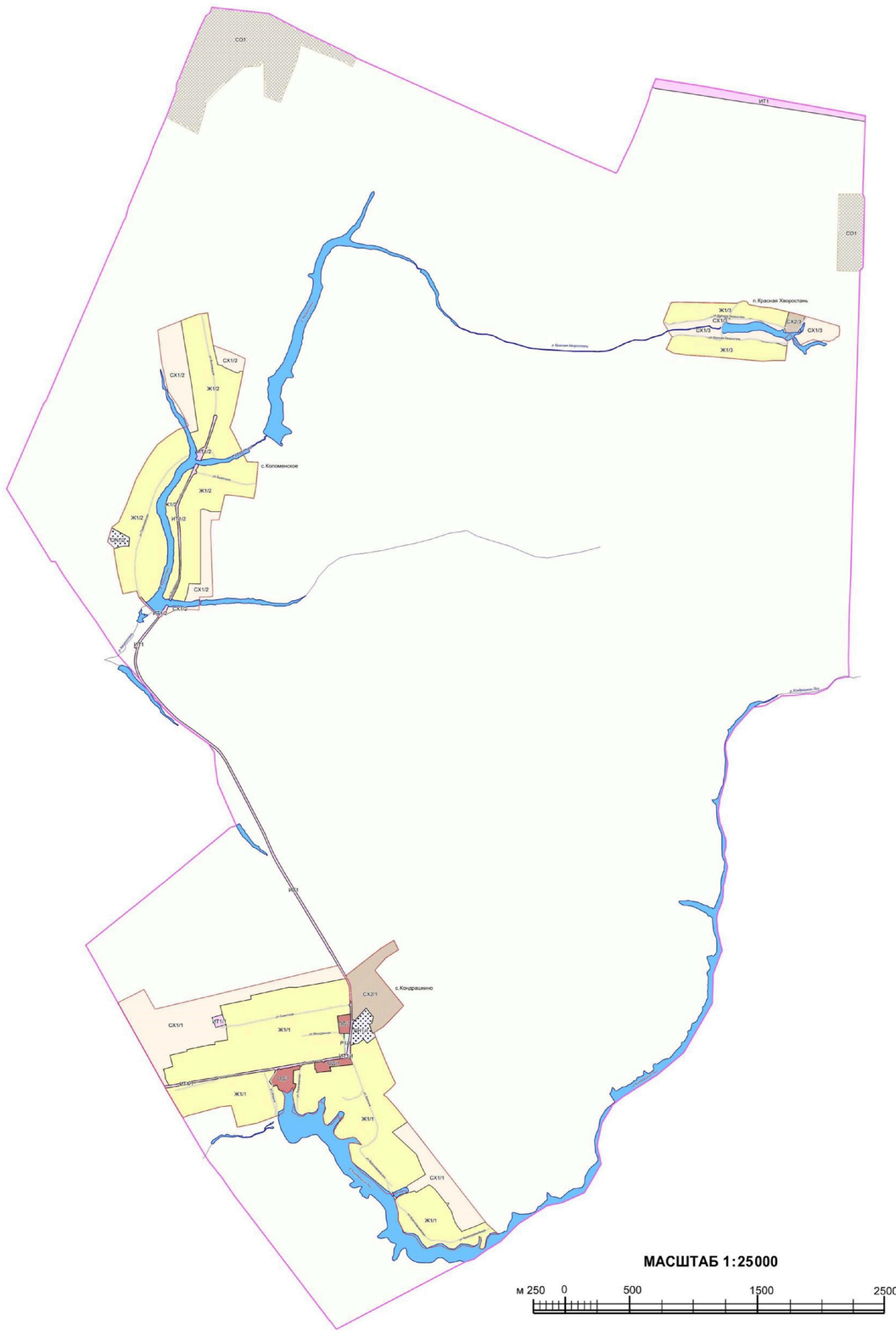

УСЛОВНЫЕ ОБОЗНАЧЕНИЯ

Территориальные границы

- Граница сельского поселения
- Граница населенного пункта

Территории, для которых градостроительные регламенты не устанавливаются

- Сельскохозяйственные угодья в составе земель сельскохозяйственного назначения
- Земли, покрытые поверхностными водами

Территориальные зоны

- Ж1/1 — Зона застройки индивидуальными жилыми домами села Кондрашкино
- Ж1/2 — Зона застройки индивидуальными жилыми домами села Коломенское
- Ж1/3 — Зона застройки индивидуальными жилыми домами посёлка Красная Хворостань
- ОД/1 — Общественно-деловая зона села Кондрашкино
- СХ1/1 — Зона сельскохозяйственного использования в границах населенного пункта села Кондрашкино
- СХ1/2 — Зона сельскохозяйственного использования в границах населенного пункта села Коломенское
- СХ1/3 — Зона сельскохозяйственного использования в границах населенного пункта посёлка Красная Хворостань
- СХ2/1 — Зона сельскохозяйственного производства села Кондрашкино
- СХ2/3 — Зона сельскохозяйственного производства посёлка Красная Хворостань
- Р1/1 — Зона рекреационного назначения - объектов отдыха села Кондрашкино
- СН1/1 — Зона ритуальных объектов села Кондрашкино
- СН1/2 — Зона ритуальных объектов села Коломенское
- ИТ1/1 — Зона улиц, дорог, инженерной и транспортной инфраструктуры села Кондрашкино
- ИТ1/2 — Зона улиц, дорог, инженерной и транспортной инфраструктуры села Коломенское
- ИТ1 — Зона улиц, дорог, инженерной и транспортной инфраструктуры за границами населенных пунктов
- СО1 — Зона садоводства и огородничества за границами населенных пунктов

Объекты транспортной инфраструктуры

- Улично-дорожная сеть населенного пункта

МАСШТАБ 1:25000

м 250 0 500 1500 2500 м

2. Карта градостроительного зонирования с отображением зон с особыми условиями использования территории Кондрашкинского сельского поселения Каширского муниципального района Воронежской области.

ПРАВИЛА ЗЕМЛЕПОЛЬЗОВАНИЯ И ЗАСТРОЙКИ

Карта градостроительного зонирования с отображением зон с особыми условиями использования территории Кондрашкинского сельского поселения Каширского муниципального района Воронежской области

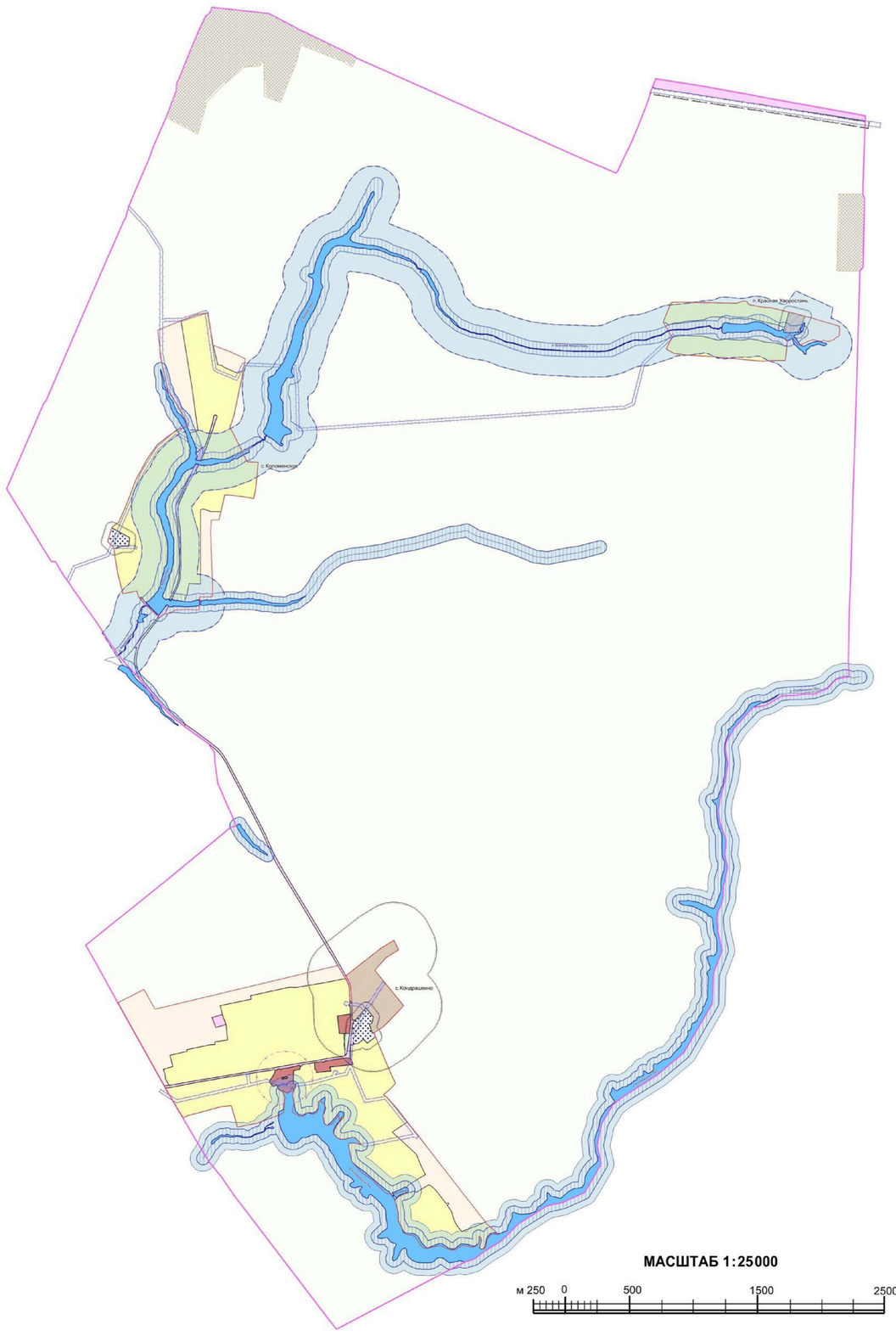

УСЛОВНЫЕ ОБОЗНАЧЕНИЯ

Территориальные границы

- Граница сельского поселения
- Граница населенного пункта

Территории, для которых градостроительные регламенты не устанавливаются

- Сельскохозяйственные угодья в составе земель сельскохозяйственного назначения
- Земли, покрытые поверхностными водами

Виды территориальных зон

- Зона застройки индивидуальными жилыми домами
- Общественно-деловая зона
- Зона сельскохозяйственного использования в границах населенных пунктов
- Зона сельскохозяйственного производства
- Зона рекреационного назначения -объектов отдыха
- Зона ритуальных объектов
- Зона улиц, дорог, инженерной и транспортной инфраструктуры
- Зона садоводства и огородничества

Зоны с особыми условиями использования территории

- Водоохранная зона
- Рыбоохранная зона
- Прибрежная защитная полоса
- Зона санитарной охраны источников питьевого и хозяйственно-бытового водоснабжения (первый пояс)
- Санитарно-защитная зона
- Охранная зона объектов электроэнергетики
- Придорожные полосы автомобильных дорог
- Защитная зона объекта культурного наследия

Прочие объекты

- 1 Объект культурного наследия

2.1. На территории Кондрашкинского сельского поселения Каширского муниципального района Воронежской области располагаются следующие объекты культурного наследия:

№ п/п	Наименование объекта культурного наследия	Сведения о границах территории объекта культурного наследия	Сведения о границах защитной зоны объекта культурного наследия	Сведения о границах зоны охраны объекта культурного наследия
1.	Церковь Покрова	Не установлена	Установлена приказом управления по охране объектов культурного наследия Воронежской области от 04.12.2019 № 71-01-07/338 «Об утверждении графического описания местоположения границ (с перечнем координат характерных точек этих границ) защитных зон объектов культурного наследия, расположенных на территории Воронежской области»	Не установлена

18. Перечень территориальных зон, установленных на карте градостроительного зонирования

1. Порядок установления территориальных зон определен статьей 34 ГрК РФ. На карте градостроительного зонирования установлены следующие виды территориальных зон:

Наименование территориальной зоны	Кодовое обозначение территориальной зоны
Жилые зоны	
Зона застройки индивидуальными жилыми домами	**Ж1**
Общественно-деловые зоны	
Общественно-деловая зона	**ОД**
Зоны инженерной и транспортной инфраструктуры	
Зона улиц, дорог, инженерной и транспортной инфраструктуры	**ИТ1**

Наименование территориальной зоны	Кодовое обозначение территориальной зоны
Зоны сельскохозяйственного использования	
Зона сельскохозяйственного использования в границах населенных пунктов	**СХ1**
Зона сельскохозяйственного производства	**СХ2**
Зоны рекреационного назначения	
Зона рекреационного назначения - объектов отдыха	**Р1**
Зоны специального назначения	
Зона ритуальных объектов	**СН1**
Зоны ведения садоводства для собственных нужд граждан	
Зона садоводства и огородничества	**СО1**

2. Настоящими Правилами на территории Кондрашкинского сельского поселения Каширского муниципального района Воронежской области установлены следующие территориальные зоны:

Наименование территориальной зоны	Кодовое обозначение территориальной зоны
Жилые зоны	
Зона застройки индивидуальными жилыми домами села Кондрашкино	**Ж1/1**
Зона застройки индивидуальными жилыми домами села Коломенское	**Ж1/2**
Зона застройки индивидуальными жилыми домами посёлка Красная Хворостань	**Ж1/3**
Общественно-деловые зоны	
Общественно-деловая зона села Кондрашкино	**ОД/1**
Зоны инженерной и транспортной инфраструктуры	
Зона улиц, дорог, инженерной и транспортной инфраструктуры села Кондрашкино	**ИТ1/1**
Зона улиц, дорог, инженерной и транспортной инфраструктуры села Коломенское	**ИТ1/2**
Зона улиц, дорог, инженерной и транспортной инфраструктуры за границами населенных пунктов	**ИТ1**
Зоны сельскохозяйственного использования	
Зона сельскохозяйственного использования в границах населенного пункта села Кондрашкино	**СХ1/1**
Зона сельскохозяйственного использования в границах населенного пункта села Коломенское	**СХ1/2**
Зона сельскохозяйственного использования в границах населенного пункта посёлка Красная Хворостань	**СХ1/3**
Зона сельскохозяйственного производства села Кондрашкино	**СХ2/1**
Зона сельскохозяйственного производства посёлка Красная Хворостань	**СХ2/3**
Зоны рекреационного назначения	
Зона рекреационного назначения - объектов отдыха села Кондрашкино	**Р1/1**
Зоны специального назначения	
Зона ритуальных объектов села Кондрашкино	**СН1/1**
Зона ритуальных объектов села Коломенское	**СН1/2**
Зоны ведения садоводства для собственных нужд граждан	

Наименование территориальной зоны	Кодовое обозначение территориальной зоны
Зона садоводства и огородничества за границами населенных пунктов	СО1

3. Сведения о границах территориальных зон, содержащие графическое описание местоположения границ территориальных зон, перечень координат характерных точек границ территориальных зон села Кондрашкино, являются приложением № 1 к настоящим Правилам.

4. Сведения о границах территориальных зон, содержащие графическое описание местоположения границ территориальных зон, перечень координат характерных точек границ территориальных зон села Коломенское, являются приложением № 2 к настоящим Правилам.

5. Сведения о границах территориальных зон, содержащие графическое описание местоположения границ территориальных зон, перечень координат характерных точек границ территориальных зон посёлка Красная Хворостань, являются приложением № 3 к настоящим Правилам.

6. Сведения о границах территориальных зон, содержащие графическое описание местоположения границ территориальных зон, перечень координат характерных точек границ территориальных зон, расположенных за границами населенных пунктов на территории Кондрашкинского сельского поселения, являются приложением № 4 к настоящим Правилам.

ЧАСТЬ III. ГРАДОСТРОИТЕЛЬНЫЕ РЕГЛАМЕНТЫ

19. Общие положения о градостроительном регламенте

1. Градостроительным регламентом определяется правовой режим земельных участков, равно как всего, что находится над и под поверхностью земельных участков и используется в процессе их застройки и последующей эксплуатации объектов капитального строительства.

2. Действие градостроительного регламента распространяется в равной мере на все земельные участки и объекты капитального строительства, расположенные в пределах границ территориальной зоны, обозначенной на карте градостроительного зонирования.

3. Земли и земельные участки, на которые действие градостроительных регламентов не распространяется или для которых градостроительные регламенты не устанавливаются, определены статьей 36 ГрК РФ.

20. Виды разрешенного использования

1. Разрешенное использование земельных участков и объектов капитального строительства может быть следующих видов:

– основные виды разрешенного использования;

– условно разрешенные виды использования;

– вспомогательные виды разрешенного использования, допустимые только в качестве дополнительных по отношению к основным видам разрешенного использования и условно разрешенным видам использования и осуществляемые совместно с ними.

2. Виды разрешенного использования (далее – ВРИ) земельных участков в настоящих Правилах определяются в соответствии с приказом Министерства экономического развития Российской Федерации от 01.09.2014 № 540 «Об утверждении классификатора видов разрешенного использования земельных участков».

21. Градостроительные регламенты территориальных зон

1. Градостроительные регламенты территориальных зон Ж1/1, Ж1/2, Ж1/3

№ п/п	Код ВРИ	Наименование ВРИ	Предельные (минимальные и (или) максимальные) размеры земельных участков, в том числе их площадь, м²		Максимальный процент застройки в границах земельного участка	Предельное количество этажей или предельная высота зданий, строений, сооружений	Минимальные отступы от границ земельных участков в целях определения мест допустимого размещения зданий, строений, сооружений, за пределами которых запрещено строительство зданий, строений, сооружений
			min	max			
ОСНОВНЫЕ ВИДЫ РАЗРЕШЕННОГО ИСПОЛЬЗОВАНИЯ ЗЕМЕЛЬНЫХ УЧАСТКОВ И ОБЪЕКТОВ КАПИТАЛЬНОГО СТРОИТЕЛЬСТВА							
1	2.1	Для индивидуального жилищного строительства	400	5000	50%	3 этажа	3 метра
2	2.3	Блокированная жилая застройка	80	3000	50%	3 этажа	3 метра; 0 метров – при примыкании к соседним зданиям
3	2.2	Для ведения личного подсобного хозяйства (приусадебный земельный участок)	300	5000	30%	3 этажа	3 метра
4	1.19	Сенокошение	600	50000	0%	не подлежат установлению	
5	1.20	Выпас сельскохозяйственных животных	300	50000	0%	не подлежат установлению	
6	3.1.1	Предоставление коммунальных услуг	не подлежит установлению	5000	не подлежат установлению		
7	3.1.2	Административные здания организаций, обеспечивающих предоставление коммунальных услуг	не подлежат установлению		60%	3 этажа	3 метра
8	3.2.2	Оказание социальной помощи населению	не подлежат установлению		60%	3 этажа	3 метра
9	3.2.3	Оказание услуг связи	не подлежат установлению		60%	3 этажа	3 метра
10	3.4.1	Амбулаторно-поликлиническое обслуживание	не подлежат установлению			3 этажа	3 метра

№ п/п	Код ВРИ	Наименование ВРИ	Предельные (минимальные и (или) максимальные) размеры земельных участков, в том числе их площадь, м²		Максимальный процент застройки в границах земельного участка	Предельное количество этажей или предельная высота зданий, строений, сооружений	Минимальные отступы от границ земельных участков в целях определения мест допустимого размещения зданий, строений, сооружений, за пределами которых запрещено строительство зданий, строений, сооружений
			min	max			
11	3.5.1	Дошкольное, начальное и среднее общее образование	не подлежат установлению			4 этажа	3 метра
12	3.6.2.	Парки культуры и отдыха	не подлежат установлению				
13	5.1.3	Площадки для занятий спортом	не подлежат установлению				
14	9.3	Историко-культурная деятельность	не подлежат установлению				
15	11.0	Водные объекты	не подлежат установлению				
16	11.1	Общее пользование водными объектами	не подлежат установлению				
17	12.0.1	Улично-дорожная сеть	не подлежат установлению				
18	12.0.2	Благоустройство территории	не подлежат установлению				
УСЛОВНО РАЗРЕШЕННЫЕ ВИДЫ ИСПОЛЬЗОВАНИЯ ЗЕМЕЛЬНЫХ УЧАСТКОВ И ОБЪЕКТОВ КАПИТАЛЬНОГО СТРОИТЕЛЬСТВА							
19	2.1.1	Малоэтажная многоквартирная жилая застройка	600	не подлежит установлению	45%	4 этажа	6 метров
20	2.7.1	Хранение автотранспорта	не подлежат установлению				
21	3.3	Бытовое обслуживание	200	5000	60%	3 этажа	3 метра
22	3.6.1	Объекты культурно-досуговой деятельности	200	5000	60%	3 этажа	3 метра
23	3.7.1	Осуществление религиозных обрядов	не подлежат установлению				3 метра
24	3.8.1	Государственное управление	не подлежат установлению		60%	4 этажа	3 метра
25	3.10.1	Амбулаторное ветеринарное обслуживание	200	5000	60%	3 этажа	3 метра
26	4.1	Деловое управление	не подлежат установлению		60%	4 этажа	3 метра
27	4.4	Магазины	200	5000	60%	3 этажа	3 метра
28	4.5	Банковская и страховая деятельность	не подлежат установлению		60%	3 этажа	3 метра

№ п/п	Код ВРИ	Наименование ВРИ	Предельные (минимальные и (или) максимальные) размеры земельных участков, в том числе их площадь, м²		Максимальный процент застройки в границах земельного участка	Предельное количество этажей или предельная высота зданий, строений, сооружений	Минимальные отступы от границ земельных участков в целях определения мест допустимого размещения зданий, строений, сооружений, за пределами которых запрещено строительство зданий, строений, сооружений
			min	max			
29	4.6	Общественное питание	200	5000	50%	3 этажа	3 метра
30	5.1.2	Обеспечение занятий спортом в помещениях	не подлежат установлению		45%	не подлежит установлению	3 метра
31	6.4	Пищевая промышленность	не подлежит установлению	5000	не подлежит установлению	15 метров	3 метра
32	8.3	Обеспечение внутреннего правопорядка	не подлежат установлению				3 метра
33	13.1	Ведение огородничества	100	4500	0%	не подлежат установлению	
34	13.2	Ведение садоводства	600	2000	30%	3 этажа	3 метра

Ограничения использования земельных участков и объектов капитального строительства, устанавливаемые в соответствии с законодательством Российской Федерации, определяются пунктом 22 настоящих Правил.

2. Градостроительный регламент территориальной зоны ОД/1

№ п/п	Код ВРИ	Наименование ВРИ	Предельные (минимальные и (или) максимальные) размеры земельных участков, в том числе их площадь, м²		Максимальный процент застройки в границах земельного участка	Предельное количество этажей или предельная высота зданий, строений, сооружений	Минимальные отступы от границ земельных участков в целях определения мест допустимого размещения зданий, строений, сооружений, за пределами которых запрещено строительство зданий, строений, сооружений
			min	max			
ОСНОВНЫЕ ВИДЫ РАЗРЕШЕННОГО ИСПОЛЬЗОВАНИЯ ЗЕМЕЛЬНЫХ УЧАСТКОВ И ОБЪЕКТОВ КАПИТАЛЬНОГО СТРОИТЕЛЬСТВА							
1	3.1.1	Предоставление коммунальных услуг	не подлежит установлению	5000	не подлежат установлению		

№ п/п	Код ВРИ	Наименование ВРИ	Предельные (минимальные и (или) максимальные) размеры земельных участков, в том числе их площадь, м²		Максимальный процент застройки в границах земельного участка	Предельное количество этажей или предельная высота зданий, строений, сооружений	Минимальные отступы от границ земельных участков в целях определения мест допустимого размещения зданий, строений, сооружений, за пределами которых запрещено строительство зданий, строений, сооружений
			min	max			
2	3.1.2	Административные здания организаций, обеспечивающих предоставление коммунальных услуг	не подлежат установлению		60%	не подлежит установлению	3 метра
3	3.2.2	Оказание социальной помощи населению	не подлежат установлению		60%	не подлежит установлению	6 метров
4	3.2.3	Оказание услуг связи	не подлежат установлению		60%	не подлежит установлению	6 метров
5	3.3	Бытовое обслуживание	200	не подлежит установлению	60%	не подлежит установлению	6 метров
6	3.4.1	Амбулаторно-поликлиническое обслуживание	не подлежат установлению			не подлежит установлению	6 метров
7	3.5.1	Дошкольное, начальное и среднее общее образование	не подлежат установлению			4 этажа	6 метров
8	3.6.1	Объекты культурно-досуговой деятельности	не подлежат установлению		60%	не подлежит установлению	6 метров
9	3.6.2.	Парки культуры и отдыха	не подлежат установлению				
10	3.7.1	Осуществление религиозных обрядов	не подлежат установлению				6 метров
11	3.8.1	Государственное управление	не подлежат установлению		60%	не подлежит установлению	6 метров
12	3.10.1	Амбулаторное ветеринарное обслуживание	не подлежат установлению		60%	3 этажа	3 метра
13	4.1	Деловое управление	не подлежат установлению		50%	не подлежит установлению	6 метров
14	4.3	Рынки	не подлежат установлению		45%	не подлежит установлению	6 метров
15	4.4	Магазины	200	не подлежит установлению	60%	не подлежит установлению	3 метра
16	4.5	Банковская и страховая	не подлежат установлению		60%	не подлежит	6 метров

№ п/п	Код ВРИ	Наименование ВРИ	Предельные (минимальные и (или) максимальные) размеры земельных участков, в том числе их площадь, м²		Максимальный процент застройки в границах земельного участка	Предельное количество этажей или предельная высота зданий, строений, сооружений	Минимальные отступы от границ земельных участков в целях определения мест допустимого размещения зданий, строений, сооружений, за пределами которых запрещено строительство зданий, строений, сооружений
			min	max			
		деятельность				установлению	
17	4.6	Общественное питание	400	не подлежит установлению	50%	не подлежит установлению	6 метров
18	4.9	Служебные гаражи	не подлежат установлению				3 метра
19	5.1.2	Обеспечение занятий спортом в помещениях	не подлежат установлению		45%	не подлежит установлению	6 метров
20	5.1.3	Площадки для занятий спортом	не подлежат установлению				
21	5.1.4	Оборудованные площадки для занятий спортом	не подлежат установлению				3 метра
22	8.3	Обеспечение внутреннего правопорядка	не подлежат установлению				3 метра
23	9.3	Историко-культурная деятельность	не подлежат установлению				
24	12.0.1	Улично-дорожная сеть	не подлежат установлению				
25	12.0.2	Благоустройство территории	не подлежат установлению				
УСЛОВНО РАЗРЕШЕННЫЕ ВИДЫ ИСПОЛЬЗОВАНИЯ ЗЕМЕЛЬНЫХ УЧАСТКОВ И ОБЪЕКТОВ КАПИТАЛЬНОГО СТРОИТЕЛЬСТВА							
26	2.1	Для индивидуального жилищного строительства	300	1000	50%	3 этажа	3 метра
27	2.2	Для ведения личного подсобного хозяйства (приусадебный земельный участок)	300	5000	40%	3 этажа	3 метра
28	2.3	Блокированная жилая застройка	80	3000	50%	3этажа	3 метра; 0 метров – при примыкании к соседним зданиям
29	4.9.1.3	Автомобильные мойки	не подлежат установлению			1 этаж	3 метра
30	6.4	Пищевая промышленность	400	5000	50%	15 метров	3 метра

Ограничения использования земельных участков и объектов капитального строительства, устанавливаемые в соответствии с законодательством Российской Федерации, определяются пунктом 22 настоящих Правил.

3. Градостроительные регламенты территориальных зон ИТ1/1, ИТ1/2, ИТ1

№ п/п	Код ВРИ	Наименование ВРИ	Предельные (минимальные и (или) максимальные) размеры земельных участков, в том числе их площадь, м²		Максимальный процент застройки в границах земельного участка	Предельное количество этажей или предельная высота зданий, строений, сооружений	Минимальные отступы от границ земельных участков в целях определения мест допустимого размещения зданий, строений, сооружений, за пределами которых запрещено строительство зданий, строений, сооружений
			min	max			
ОСНОВНЫЕ ВИДЫ РАЗРЕШЕННОГО ИСПОЛЬЗОВАНИЯ ЗЕМЕЛЬНЫХ УЧАСТКОВ И ОБЪЕКТОВ КАПИТАЛЬНОГО СТРОИТЕЛЬСТВА							
1	7.2.1	Размещение автомобильных дорог	не подлежат установлению				
2	3.1.1	Предоставление коммунальных услуг	не подлежат установлению				
3	11.3	Гидротехнические сооружения	не подлежат установлению				
4	12.0.1	Улично-дорожная сеть	не подлежат установлению				
5	12.0.2	Благоустройство территории	не подлежат установлению				
УСЛОВНО РАЗРЕШЕННЫЕ ВИДЫ ИСПОЛЬЗОВАНИЯ ЗЕМЕЛЬНЫХ УЧАСТКОВ И ОБЪЕКТОВ КАПИТАЛЬНОГО СТРОИТЕЛЬСТВА							
6	4.9.1	Объекты дорожного сервиса	не подлежат установлению				3 метра

Ограничения использования земельных участков и объектов капитального строительства, устанавливаемые в соответствии с законодательством Российской Федерации, определяются пунктом 22 настоящих Правил.

4. Градостроительные регламенты территориальных зон СХ1/1, СХ1/2, СХ1/3

№ п/п	Код ВРИ	Наименование ВРИ	Предельные (минимальные и (или) максимальные) размеры земельных участков, в том числе их площадь, м²		Максимальный процент застройки в границах земельного участка	Предельное количество этажей или предельная высота зданий, строений, сооружений	Минимальные отступы от границ земельных участков в целях определения мест допустимого размещения зданий, строений, сооружений, за пределами которых запрещено строительство зданий, строений, сооружений
			min	max			
ОСНОВНЫЕ ВИДЫ РАЗРЕШЕННОГО ИСПОЛЬЗОВАНИЯ ЗЕМЕЛЬНЫХ УЧАСТКОВ И ОБЪЕКТОВ КАПИТАЛЬНОГО СТРОИТЕЛЬСТВА							
1	1.2	Выращивание зерновых и иных сельскохозяйственных культур	не подлежат установлению				
2	1.3	Овощеводство	не подлежат установлению				
3	1.4	Выращивание тонизирующих, лекарственных, цветочных культур	не подлежат установлению				
4	1.5	Садоводство	не подлежат установлению				
5	1.12	Пчеловодство	не подлежат установлению				
6	1.13	Рыбоводство	не подлежат установлению				
7	1.16	Ведение личного подсобного хозяйства на полевых участках	не подлежат установлению				
8	1.19	Сенокошение	не подлежат установлению				
9	1.20	Выпас сельскохозяйственных животных	не подлежат установлению				
10	3.1.1	Предоставление коммунальных услуг	не подлежат установлению				
11	11.0	Водные объекты	не подлежат установлению				
12	11.1	Общее пользование водными объектами	не подлежат установлению				
13	12.0	Земельные участки (территории) общего пользования	не подлежат установлению				
14	13.1	Ведение огородничества	100	4500	0%	не подлежат установлению	
УСЛОВНО РАЗРЕШЕННЫЕ ВИДЫ ИСПОЛЬЗОВАНИЯ ЗЕМЕЛЬНЫХ УЧАСТКОВ И ОБЪЕКТОВ КАПИТАЛЬНОГО СТРОИТЕЛЬСТВА							
15	1.15	Хранение и переработка сельскохозяйственной продукции	не подлежат установлению				3 метра

№ п/п	Код ВРИ	Наименование ВРИ	Предельные (минимальные и (или) максимальные) размеры земельных участков, в том числе их площадь, м²		Максимальный процент застройки в границах земельного участка	Предельное количество этажей или предельная высота зданий, строений, сооружений	Минимальные отступы от границ земельных участков в целях определения мест допустимого размещения зданий, строений, сооружений, за пределами которых запрещено строительство зданий, строений, сооружений
			min	max			
16	5.3	Охота и рыбалка	не подлежат установлению				
17	6.8	Связь	не подлежат установлению				3 метра
18	11.3	Гидротехнические сооружения	не подлежат установлению				

Ограничения использования земельных участков и объектов капитального строительства, устанавливаемые в соответствии с законодательством Российской Федерации, определяются пунктом 22 настоящих Правил.

5. Градостроительные регламенты территориальных зон СХ2/1, СХ2/3

№ п/п	Код ВРИ	Наименование ВРИ	Предельные (минимальные и (или) максимальные) размеры земельных участков, в том числе их площадь, м²		Максимальный процент застройки в границах земельного участка	Предельное количество этажей или предельная высота зданий, строений, сооружений	Минимальные отступы от границ земельных участков в целях определения мест допустимого размещения зданий, строений, сооружений, за пределами которых запрещено строительство зданий, строений, сооружений
			min	max			
ОСНОВНЫЕ ВИДЫ РАЗРЕШЕННОГО ИСПОЛЬЗОВАНИЯ ЗЕМЕЛЬНЫХ УЧАСТКОВ И ОБЪЕКТОВ КАПИТАЛЬНОГО СТРОИТЕЛЬСТВА							
1	1.1	Растениеводство	не подлежат установлению				
2	1.12	Пчеловодство	не подлежат установлению				
3	1.13	Рыбоводство	не подлежат установлению				
4	1.15	Хранение и переработка сельскохозяйственной продукции	не подлежат установлению				3 метра

№ п/п	Код ВРИ	Наименование ВРИ	Предельные (минимальные и (или) максимальные) размеры земельных участков, в том числе их площадь, м²		Максимальный процент застройки в границах земельного участка	Предельное количество этажей или предельная высота зданий, строений, сооружений	Минимальные отступы от границ земельных участков в целях определения мест допустимого размещения зданий, строений, сооружений, за пределами которых запрещено строительство зданий, строений, сооружений
			min	max			
5	1.16	Ведение личного подсобного хозяйства на полевых участках	не подлежат установлению				
6	1.18	Обеспечение сельскохозяйственного производства	не подлежат установлению				3 метра
7	3.1.1	Предоставление коммунальных услуг	не подлежат установлению				
8	4.1	Деловое управление	не подлежат установлению		50%	не подлежит установлению	3 метра
9	4.4	Магазины	не подлежит установлению	5000	50%	не подлежит установлению	3 метра
10	4.9.1.1	Заправка транспортных средств	не подлежат установлению			1 этаж	3 метра
11	6.9	Склады	не подлежат установлению		60%	не подлежит установлению	3 метра
12	6.9.1	Складские площадки	не подлежат установлению				
13	11.1	Общее пользование водными объектами	не подлежат установлению				
14	12.0	Земельные участки (территории) общего пользования	не подлежат установлению				
УСЛОВНО РАЗРЕШЕННЫЕ ВИДЫ ИСПОЛЬЗОВАНИЯ ЗЕМЕЛЬНЫХ УЧАСТКОВ И ОБЪЕКТОВ КАПИТАЛЬНОГО СТРОИТЕЛЬСТВА							
15	1.7	Животноводство	не подлежат установлению				3 метра
16	5.3	Охота и рыбалка	не подлежат установлению				
17	6.4	Пищевая промышленность	не подлежат установлению				3 метра

Ограничения использования земельных участков и объектов капитального строительства, устанавливаемые в соответствии с законодательством Российской Федерации, определяются пунктом 22 настоящих Правил.

6. Градостроительный регламент территориальной зоны Р1/1

№ п/п	Код ВРИ	Наименование ВРИ	Предельные (минимальные и (или) максимальные) размеры земельных участков, в том числе их площадь, м²		Максимальный процент застройки в границах земельного участка	Предельное количество этажей или предельная высота зданий, строений, сооружений	Минимальные отступы от границ земельных участков в целях определения мест допустимого размещения зданий, строений, сооружений, за пределами которых запрещено строительство зданий, строений, сооружений
			min	max			
ОСНОВНЫЕ ВИДЫ РАЗРЕШЕННОГО ИСПОЛЬЗОВАНИЯ ЗЕМЕЛЬНЫХ УЧАСТКОВ И ОБЪЕКТОВ КАПИТАЛЬНОГО СТРОИТЕЛЬСТВА							
1	3.6.2.	Парки культуры и отдыха	не подлежат установлению				
2	5.1.3	Площадки для занятий спортом	не подлежат установлению				
3	9.3	Историко-культурная деятельность	не подлежат установлению				
4	12.0.2	Благоустройство территории	не подлежат установлению				
5	3.1.1	Предоставление коммунальных услуг	не подлежат установлению				
УСЛОВНО РАЗРЕШЕННЫЕ ВИДЫ ИСПОЛЬЗОВАНИЯ ЗЕМЕЛЬНЫХ УЧАСТКОВ И ОБЪЕКТОВ КАПИТАЛЬНОГО СТРОИТЕЛЬСТВА							
6	3.6.1	Объекты культурно-досуговой деятельности	200	3000	45%	не подлежит установлению	3 метра
7	4.6	Общественное питание	200	1000	50%	не подлежит установлению	3 метра

Ограничения использования земельных участков и объектов капитального строительства, устанавливаемые в соответствии с законодательством Российской Федерации, определяются пунктом 22 настоящих Правил.

7. Градостроительные регламенты территориальных зон СН1/1, СН1/2

№ п/п	Код ВРИ	Наименование ВРИ	Предельные (минимальные и (или) максимальные) размеры земельных участков, в том числе их площадь, м²		Максимальный процент застройки в границах земельного участка	Предельное количество этажей или предельная высота зданий, строений, сооружений	Минимальные отступы от границ земельных участков в целях определения мест допустимого размещения зданий, строений, сооружений, за пределами которых запрещено строительство зданий, строений, сооружений
			min	max			
ОСНОВНЫЕ ВИДЫ РАЗРЕШЕННОГО ИСПОЛЬЗОВАНИЯ ЗЕМЕЛЬНЫХ УЧАСТКОВ И ОБЪЕКТОВ КАПИТАЛЬНОГО СТРОИТЕЛЬСТВА							
1	12.1	Ритуальная деятельность	не подлежит установлению	400000	не подлежат установлению		3 метра
2	12.0	Земельные участки (территории) общего пользования	не подлежат установлению				
3	3.1.1	Предоставление коммунальных услуг	не подлежат установлению				
УСЛОВНО РАЗРЕШЕННЫЕ ВИДЫ ИСПОЛЬЗОВАНИЯ ЗЕМЕЛЬНЫХ УЧАСТКОВ И ОБЪЕКТОВ КАПИТАЛЬНОГО СТРОИТЕЛЬСТВА							
4	Не устанавливаются						

Ограничения использования земельных участков и объектов капитального строительства, устанавливаемые в соответствии с законодательством Российской Федерации, определяются пунктом 22 настоящих Правил.

8. Градостроительный регламент территориальной зоны СО1

№ п/п	Код ВРИ	Наименование ВРИ	Предельные (минимальные и (или) максимальные) размеры земельных участков, в том числе их площадь, м²		Максимальный процент застройки в границах земельного участка	Предельное количество этажей или предельная высота зданий, строений, сооружений	Минимальные отступы от границ земельных участков в целях определения мест допустимого размещения зданий, строений, сооружений, за пределами которых запрещено строительство зданий, строений, сооружений
			min	max			
ОСНОВНЫЕ ВИДЫ РАЗРЕШЕННОГО ИСПОЛЬЗОВАНИЯ ЗЕМЕЛЬНЫХ УЧАСТКОВ И ОБЪЕКТОВ КАПИТАЛЬНОГО СТРОИТЕЛЬСТВА							
1	13.0	Земельные участки общего назначения	100	2000	50%	13 метров	3 метра
2	13.1	Ведение огородничества	100	4500	0%	не подлежат установлению	
3	13.2	Ведение садоводства	600	2000	30%	3 этажа /13 метров	3 метра
4	3.1.1	Предоставление коммунальных услуг	не подлежат установлению				
5	4.4	Магазины	200	не подлежит установлению	50%	13 метров	3 метра
6	12.0	Земельные участки (территории) общего пользования	не подлежат установлению				
7	5.1.3	Площадки для занятий спортом	не подлежат установлению				
УСЛОВНО РАЗРЕШЕННЫЕ ВИДЫ ИСПОЛЬЗОВАНИЯ ЗЕМЕЛЬНЫХ УЧАСТКОВ И ОБЪЕКТОВ КАПИТАЛЬНОГО СТРОИТЕЛЬСТВА							
8	Не устанавливаются						

Ограничения использования земельных участков и объектов капитального строительства, устанавливаемые в соответствии с законодательством Российской Федерации, определяются пунктом 22 настоящих Правил.

22. Ограничения использования земельных участков и объектов капитального строительства, устанавливаемые в соответствии с законодательством Российской Федерации

1. На территории Кондрашкинского сельского поселения Каширского муниципального района Воронежской области располагаются следующие зоны с особыми условиями использования территории:

1) защитная зона объекта культурного наследия;

2) охранная зона объектов электроэнергетики (объектов электросетевого хозяйства и объектов по производству электрической энергии);

3) придорожные полосы автомобильных дорог;

4) водоохранная (рыбоохранная) зона;

5) прибрежная защитная полоса;

6) зоны санитарной охраны источников питьевого и хозяйственно-бытового водоснабжения, а также устанавливаемые в случаях, предусмотренных Водным кодексом Российской Федерации, в отношении подземных водных объектов зоны специальной охраны;

7) санитарно-защитная зона.

2. Ограничения для зон с особыми условиями использования территории установлены в соответствии с действующими нормативами.

№ п/п	Вид зоны	Ограничения в использовании земельных участков и объектов капитального строительства	Основания установления ограничений
1	Защитная зона объекта культурного наследия	Запрещается строительство объектов капитального строительства и их реконструкция, связанная с изменением их параметров (высоты, количества этажей, площади), за исключением строительства и реконструкции линейных объектов.	Приказ управления по охране объектов культурного наследия Воронежской области от 04.12.2019 № 71-01-07/338 «Об утверждении графического описания местоположения границ (с перечнем

			координат характерных точек этих границ) защитных зон объектов культурного наследия, расположенных на территории Воронежской области»
2	Охранная зона объектов электроэнергетики (объектов электросетевого хозяйства и объектов по производству электрической энергии)	1. В охранных зонах объектов электросетевого хозяйства, размещенных на земельных участках, запрещается осуществлять любые действия, которые могут нарушить безопасную работу объектов электросетевого хозяйства, в том числе привести к их повреждению или уничтожению, и (или) повлечь причинение вреда жизни, здоровью граждан и имуществу физических или юридических лиц, а также повлечь нанесение экологического ущерба и возникновение пожаров, в том числе: - набрасывать на провода и опоры воздушных линий электропередачи посторонние предметы, а также подниматься на опоры воздушных линий электропередачи; - размещать любые объекты и предметы (материалы) в пределах созданных в соответствии с требованиями нормативно-технических документов проходов и подъездов для доступа к объектам электросетевого хозяйства, а также проводить любые работы и возводить сооружения, которые могут препятствовать доступу к объектам электросетевого хозяйства, без создания необходимых для такого доступа проходов и подъездов; - находиться в пределах огороженной территории и помещениях распределительных устройств и подстанций, открывать двери и люки распределительных устройств и подстанций, производить переключения и подключения в электрических сетях (указанное требование не распространяется на работников, занятых выполнением разрешённых в установленном порядке работ), разводить огонь в пределах охранных зон вводных и распределительных устройств, подстанций, воздушных линий электропередачи, а также в охранных зонах кабельных линий электропередачи; - размещать свалки; - производить работы ударными механизмами, сбрасывать тяжести массой свыше 5 тонн, производить сброс и слив едких и коррозионных веществ и горюче-смазочных материалов (в охранных зонах подземных кабельных линий электропередачи).	Постановление Правительства Российской Федерации от 24.02.2009 № 160 «О порядке установления охранных зон объектов электросетевого хозяйства и особых условий использования земельных участков, расположенных в границах таких зон» Постановление Правительства Российской Федерации от 18.11.2013 № 1033 «О порядке установления охранных зон объектов по производству электрической энергии и особых условий использования земельных участков, расположенных в границах таких зон»

		2. Для объектов электросетевого хозяйства напряжением свыше 1000 вольт, помимо действий, предусмотренных пунктом 1, запрещается: - складировать или размещать хранилища любых, в том числе горюче-смазочных материалов; - размещать детские и спортивные площадки, стадионы, рынки, торговые точки, полевые станы, загоны для скота, гаражи и стоянки всех видов машин и механизмов, проводить любые мероприятия, связанные с большим скоплением людей, не занятых выполнением разрешённых в установленном порядке работ (в охранных зонах воздушных линий электропередачи); - использовать (запускать) любые летательные аппараты, в том числе воздушных змеев, спортивные модели летательных аппаратов (в охранных зонах воздушных линий электропередачи); - бросать якоря с судов и осуществлять их проход с отданными якорями, цепями, лотами, волокушами и тралами (в охранных зонах подводных кабельных линий электропередачи); - осуществлять проход судов с поднятыми стрелами кранов и других механизмов (в охранных зонах воздушных линий электропередачи). 3. Без письменного решения о согласовании сетевой организации запрещается: - строительство, капитальный ремонт, реконструкция или снос зданий и сооружений; - горные, взрывные, мелиоративные работы, в том числе связанные с временным затоплением земель; - посадка и вырубка деревьев и кустарников; - дноуглубительные, землечерпальные и погрузочно-разгрузочные работы, добыча рыбы, других водных животных и растений придонными орудиями лова, устройство водопоев, колка и заготовка льда (в охранных зонах подводных кабельных линий электропередачи); - проход судов, у которых расстояние по вертикали от верхнего крайнего габарита с грузом или без груза до нижней точки провеса проводов переходов воздушных линий электропередачи через водоёмы менее минимально допустимого расстояния, в том числе с учётом максимального уровня подъёма воды при паводке;	

		- проезд машин и механизмов, имеющих общую высоту с грузом или без груза от поверхности дороги более 4,5 метра (в охранных зонах воздушных линий электропередачи); - земляные работы на глубине более 0,3 метра (на вспахиваемых землях на глубине более 0,45 метра), а также планировка грунта (в охранных зонах подземных кабельных линий электропередачи); - полив сельскохозяйственных культур в случае, если высота струи воды может составить свыше 3 метров (в охранных зонах воздушных линий электропередачи); - полевые сельскохозяйственные работы с применением сельскохозяйственных машин и оборудования высотой более 4 метров (в охранных зонах воздушных линий электропередачи) или полевые сельскохозяйственные работы, связанные с вспашкой земли (в охранных зонах кабельных линий электропередачи). 4. Для объектов электросетевого хозяйства напряжением до 1000 вольт, помимо действий, предусмотренных пунктом 3, без письменного решения о согласовании сетевых организаций запрещается: - размещать детские и спортивные площадки, стадионы, рынки, торговые точки, полевые станы, загоны для скота, гаражи и стоянки всех видов машин и механизмов, садовые, огородные земельные участки и иные объекты недвижимости, расположенные в границах территории ведения гражданами садоводства или огородничества для собственных нужд объекты жилищного строительства, в том числе индивидуального (в охранных зонах воздушных линий электропередачи); - складировать или размещать хранилища любых, в том числе горюче-смазочных материалов; - устраивать причалы для стоянки судов, барж и плавучих кранов, бросать якоря с судов и осуществлять их проход с отданными якорями, цепями, лотами, волокушами и тралами (в охранных зонах подводных кабельных линий электропередачи). 5. В охранных зонах объектов по производству электрической энергии запрещается осуществлять действия, которые могут нарушить безопасную работу объектов, в том числе привести к их повреждению или уничтожению и (или) повлечь причинение вреда	

		жизни, здоровью граждан и имуществу физических или юридических лиц, а также нанесение вреда окружающей среде и возникновение пожаров и чрезвычайных ситуаций, а именно: - убирать, перемещать, засыпать и повреждать предупреждающие знаки; - размещать кладбища, скотомогильники, захоронения отходов производства и потребления, радиоактивных, химических, взрывчатых, токсичных, отравляющих и ядовитых веществ; - производить сброс и слив едких и коррозионных веществ, в том числе растворов кислот, щелочей и солей, а также горюче-смазочных материалов; - разводить огонь и размещать какие-либо открытые или закрытые источники огня; - проводить работы, размещать объекты и предметы, возводить сооружения, которые могут препятствовать доступу к объектам, без создания необходимых для такого доступа проходов и подъездов; - производить работы ударными механизмами, сбрасывать тяжести массой свыше 5 тонн; - складировать любые материалы, в том числе взрывоопасные, пожароопасные и горюче-смазочные. 6. Без письменного согласования владельцев объектов по производству электрической энергии запрещается: - размещать детские и спортивные площадки, стадионы, рынки, торговые точки, полевые станы, загоны для скота, гаражи и стоянки всех видов машин и механизмов; - проводить любые мероприятия, связанные с пребыванием людей, не занятых выполнением работ, разрешенных в установленном порядке; - осуществлять горные, взрывные, мелиоративные работы, в том числе связанные с временным затоплением земель.	
3	Придорожные полосы автомобильных дорог	В придорожных полосах федеральных автомобильных дорог общего пользования, в придорожных полосах автомобильных дорог общего пользования регионального или межмуниципального значения запрещается строительство капитальных сооружений, за исключением: - объектов, предназначенных для обслуживания таких	Приказ Минтранса России от 13.01.2010 № 4 «Об установлении и использовании придорожных полос автомобильных дорог федерального значения» Постановление правительства Воронежской

		автомобильных дорог, их строительства, реконструкции, капитального ремонта, ремонта и содержания; - объектов Государственной инспекции безопасности дорожного движения Министерства внутренних дел Российской Федерации; - объектов дорожного сервиса, рекламных конструкций, информационных щитов и указателей; - инженерных коммуникаций.	области от 19.10.2010 № 879 «Об утверждении Порядка установления и использования придорожных полос автомобильных дорог общего пользования регионального или межмуниципального значения Воронежской области»
4	Водоохранная зона	В границах водоохраной зоны запрещается: - использование сточных вод в целях регулирования плодородия почв; - размещение кладбищ, скотомогильников, объектов размещения отходов производства и потребления, химических, взрывчатых, токсичных, отравляющих и ядовитых веществ, пунктов захоронения радиоактивных отходов; - осуществление авиационных мер по борьбе с вредными организмами; - движение и стоянка транспортных средств (кроме специальных транспортных средств), за исключением их движения по дорогам и стоянки на дорогах и в специально оборудованных местах, имеющих твердое покрытие; - строительство и реконструкция автозаправочных станций, складов горюче-смазочных материалов (за исключением случаев, если автозаправочные станции, склады горюче-смазочных материалов размещены на территориях портов, инфраструктуры внутренних водных путей, в том числе баз (сооружений) для стоянки маломерных судов, объектов органов федеральной службы безопасности), станций технического обслуживания, используемых для технического осмотра и ремонта транспортных средств, осуществление мойки транспортных средств; - размещение специализированных хранилищ пестицидов и агрохимикатов, применение пестицидов и агрохимикатов; - сброс сточных, в том числе дренажных, вод; - разведка и добыча общераспространенных полезных ископаемых (за исключением случаев, если разведка и добыча общераспространенных полезных ископаемых осуществляются пользователями недр, осуществляющими разведку и добычу иных видов полезных ископаемых, в границах предоставленных им в	Водный кодекс Российской Федерации

		соответствии с законодательством Российской Федерации о недрах горных отводов и (или) геологических отводов на основании утвержденного технического проекта в соответствии со ст. 19.1 Закона Российской Федерации от 21 февраля 1992 года № 2395-1 «О недрах»).	
	Рыбоохранная зона	В границах рыбоохранной зоны запрещается: - использование сточных вод в целях регулирования плодородия почв; - размещение кладбищ, скотомогильников, объектов размещения отходов производства и потребления, химических, взрывчатых, токсичных, отравляющих и ядовитых веществ, пунктов захоронения радиоактивных отходов; - осуществление авиационных мер по борьбе с вредными организмами; - движение и стоянка транспортных средств (кроме специальных транспортных средств), за исключением их движения по дорогам и стоянки на дорогах и в специально оборудованных местах, имеющих твердое покрытие; - размещение автозаправочных станций, складов горюче-смазочных материалов (за исключением случаев, если автозаправочные станции, склады горюче-смазочных материалов размещены на территориях портов, судостроительных и судоремонтных организаций, инфраструктуры внутренних водных путей при условии соблюдения требований законодательства в области охраны окружающей среды и Водного кодекса Российской Федерации), станций технического обслуживания, используемых для технического осмотра и ремонта транспортных средств, осуществление мойки транспортного средства; - размещение специализированных хранилищ пестицидов и агрохимикатов, применение пестицидов и агрохимикатов; - сброс сточных, в том числе дренажных, вод; - разведка и добыча общераспространенных полезных ископаемых (за исключением случаев, если разведка и добыча общераспространенных полезных ископаемых осуществляются пользователями недр, осуществляющими разведку и добычу иных видов полезных ископаемых, в границах предоставленных им в соответствии с законодательством Российской Федерации о недрах горных отводов и (или) геологических отводов на основании	Постановление Правительства Российской Федерации от 06.10.2008 № 743 «Об утверждении Правил установления рыбоохранных зон»

		утвержденного технического проекта в соответствии со статьей 19.1 Закона Российской Федерации «О недрах»); - распашка земель; - размещение отвалов размываемых грунтов; - выпас сельскохозяйственных животных и организация для них летних лагерей, ванн.	
5	Прибрежная защитная полоса	В границах прибрежных защитных полос запрещается: - использование сточных вод в целях регулирования плодородия почв; - размещение кладбищ, скотомогильников, объектов размещения отходов производства и потребления, химических, взрывчатых, токсичных, отравляющих и ядовитых веществ, пунктов захоронения радиоактивных отходов; - осуществление авиационных мер по борьбе с вредными организмами; - движение и стоянка транспортных средств (кроме специальных транспортных средств), за исключением их движения по дорогам и стоянки на дорогах и в специально оборудованных местах, имеющих твердое покрытие; - строительство и реконструкция автозаправочных станций, складов горюче-смазочных материалов (за исключением случаев, если автозаправочные станции, склады горюче-смазочных материалов размещены на территориях портов, инфраструктуры внутренних водных путей, в том числе баз (сооружений) для стоянки маломерных судов, объектов органов федеральной службы безопасности), станций технического обслуживания, используемых для технического осмотра и ремонта транспортных средств, осуществление мойки транспортных средств; - размещение специализированных хранилищ пестицидов и агрохимикатов, применение пестицидов и агрохимикатов; - сброс сточных, в том числе дренажных, вод; - разведка и добыча общераспространенных полезных ископаемых (за исключением случаев, если разведка и добыча общераспространенных полезных ископаемых осуществляются пользователями недр, осуществляющими разведку и добычу иных видов полезных ископаемых, в границах предоставленных им в соответствии с законодательством Российской Федерации о недрах горных отводов и (или) геологических отводов на основании	Водный кодекс Российской Федерации

		утвержденного технического проекта в соответствии со ст. 19.1 Закона Российской Федерации от 21 февраля 1992 года № 2395-1 «О недрах»); - распашка земель; - размещение отвалов размываемых грунтов; - выпас сельскохозяйственных животных и организация для них летних лагерей, ванн.	
6	Зоны санитарной охраны источников питьевого и хозяйственно-бытового водоснабжения, а также устанавливаемые в случаях, предусмотренных Водным кодексом Российской Федерации, в отношении подземных водных объектов зоны специальной охраны	В зоне санитарной охраны источников питьевого и хозяйственно-бытового водоснабжения запрещается сброс сточных, в том числе дренажных, вод. На территории зоны санитарной охраны подземных источников водоснабжения: 1. В первом поясе не допускается: - посадка высокоствольных деревьев; - все виды строительства, не имеющие непосредственного отношения к эксплуатации, реконструкции и расширению водопроводных сооружений, в том числе прокладка трубопроводов различного назначения; - размещение жилых и хозяйственно-бытовых зданий; - проживание людей; - применение ядохимикатов и удобрений. 2. Во втором поясе запрещено: - закачка отработанных вод в подземные горизонты, подземное складирование твёрдых отходов и разработка недр земли; - размещение кладбищ, скотомогильников, полей ассенизации, полей фильтрации, навозохранилищ, силосных траншей, животноводческих и птицеводческих предприятий и других объектов, обусловливающих опасность микробного загрязнения подземных вод; - применение удобрений и ядохимикатов; - рубка леса главного пользования и реконструкции; - размещение складов горюче-смазочных материалов, ядохимикатов и минеральных удобрений, накопителей промстоков, шламохранилищ и других объектов, обусловливающих опасность химического загрязнения подземных вод. Бурение новых скважин и новое строительство, связанное с нарушением почвенного покрова, производится при обязательном	Водный кодекс Российской Федерации СанПиН 2.1.4.1110-02 «Зоны санитарной охраны источников водоснабжения и водопроводов питьевого назначения»

		согласовании с центром государственного санитарно-эпидемиологического надзора. 3. В третьем поясе запрещено: - закачка отработанных вод в подземные горизонты, подземное складирование твёрдых отходов и разработка недр земли; - размещение складов горюче-смазочных материалов, ядохимикатов и минеральных удобрений, накопителей промстоков, шламохранилищ и других объектов, обусловливающих опасность химического загрязнения подземных вод. Размещение таких объектов допускается в пределах третьего пояса зоны санитарной охраны только при использовании защищённых подземных вод, при условии выполнения специальных мероприятий по защите водоносного горизонта от загрязнения при наличии санитарно-эпидемиологического заключения центра государственного санитарно-эпидемиологического надзора, выданного с учётом заключения органов геологического контроля. Бурение новых скважин и новое строительство, связанное с нарушением почвенного покрова, производится при обязательном согласовании с центром государственного санитарно-эпидемиологического надзора. На территории зоны санитарной охраны поверхностных источников водоснабжения: 1. В первом поясе не допускается: - посадка высокоствольных деревьев; - все виды строительства, не имеющие непосредственного отношения к эксплуатации, реконструкции и расширению водопроводных сооружений, в том числе прокладка трубопроводов различного назначения; - размещение жилых и хозяйственно-бытовых зданий; - проживание людей; - применение ядохимикатов и удобрений; - спуск любых сточных вод, в том числе сточных вод водного транспорта; - купание, стирка белья, водопой скота и другие виды водопользования, оказывающие влияние на качество воды.	

		2. Во втором поясе не допускается: - рубка леса главного пользования и реконструкции, а также закрепление за лесозаготовительными предприятиями древесины на корню и лесосечного фонда долгосрочного пользования (допускается только рубки ухода и санитарные рубки леса); - расположение стойбищ и выпас скота, а также всякое другое использование водоема и земельных участков, лесных угодий в пределах прибрежной полосы шириной не менее 500 м, которое может привести к ухудшению качества или уменьшению количества воды источника водоснабжения; - отведение сточных вод в зоне водосбора источника водоснабжения, включая его притоки, не отвечающих гигиеническим требованиям к охране поверхностных вод; - размещение кладбищ, скотомогильников, полей ассенизации, полей фильтрации, навозохранилищ, силосных траншей, животноводческих и птицеводческих предприятий и других объектов, обусловливающих опасность микробного загрязнения подземных вод; - применение удобрений и ядохимикатов; - рубка леса главного пользования и реконструкции; - сброс промышленных, сельскохозяйственных, городских и ливневых сточных вод, содержание в которых химических веществ и микроорганизмов превышает установленные санитарными правилами гигиенические нормативы качества воды (с учетом Определения Верховного Суда РФ от 25.09.2014 № АПЛ14-393); - размещение складов горюче-смазочных материалов, ядохимикатов и минеральных удобрений, накопителей промстоков, шламохранилищ и других объектов, обусловливающих опасность химического загрязнения подземных вод. Регулирование отведения территории для нового строительства жилых, промышленных и сельскохозяйственных объектов, а также согласование изменений технологий действующих предприятий, связанных с повышением степени опасности загрязнения сточными водами источника водоснабжения производится при согласовании с центром государственного санитарно-эпидемиологического надзора. Все работы, в том числе добыча песка, гравия, донноуглубительные,	

		в пределах акватории зоны санитарной охраны допускаются по согласованию с центром государственного санитарно - эпидемиологического надзора лишь при обосновании гидрологическими расчетами отсутствия ухудшения качества воды в створе водозабора. Использование химических методов борьбы с эвтрофикацией водоемов допускается при условии применения препаратов, имеющих положительное санитарно - эпидемиологическое заключение государственной санитарно - эпидемиологической службы Российской Федерации. Использование источников водоснабжения в пределах второго пояса зоны санитарной охраны для купания, туризма, водного спорта и рыбной ловли допускается в установленных местах при условии соблюдения гигиенических требований к охране поверхностных вод, а также гигиенических требований к зонам рекреации водных объектов. 3. В третьем поясе не допускается отведение сточных вод в зоне водосбора источника водоснабжения, включая его притоки, не отвечающих гигиеническим требованиям к охране поверхностных вод. Регулирование отведения территории для нового строительства жилых, промышленных и сельскохозяйственных объектов, а также согласование изменений технологий действующих предприятий, связанных с повышением степени опасности загрязнения сточными водами источника водоснабжения производится при согласовании с центром государственного санитарно-эпидемиологического надзора. Все работы, в том числе добыча песка, гравия, донноуглубительные, в пределах акватории зоны санитарной охраны допускаются по согласованию с центром государственного санитарно - эпидемиологического надзора лишь при обосновании гидрологическими расчетами отсутствия ухудшения качества воды в створе водозабора. Использование химических методов борьбы с эвтрофикацией водоемов допускается при условии применения препаратов, имеющих положительное санитарно - эпидемиологическое заключение государственной санитарно - эпидемиологической	

		службы Российской Федерации.	
7	Санитарно-защитная зона	В границах санитарно-защитной зоны не допускается использования земельных участков в целях: - размещения жилой застройки, объектов образовательного и медицинского назначения, спортивных сооружений открытого типа, организаций отдыха детей и их оздоровления, зон рекреационного назначения и для ведения садоводства; - размещения объектов для производства и хранения лекарственных средств, объектов пищевых отраслей промышленности, оптовых складов продовольственного сырья и пищевой продукции, комплексов водопроводных сооружений для подготовки и хранения питьевой воды, использования земельных участков в целях производства, хранения и переработки сельскохозяйственной продукции, предназначенной для дальнейшего использования в качестве пищевой продукции, если химическое, физическое и (или) биологическое воздействие объекта, в отношении которого установлена санитарно-защитная зона, приведет к нарушению качества и безопасности таких средств, сырья, воды и продукции в соответствии с установленными требованиями.	Постановление Правительства Российской Федерации от 03.03.2018 № 222 «Об утверждении Правил установления санитарно-защитных зон и использования земельных участков, расположенных в границах санитарно-защитных зон»

Приложение №1
к правилам землепользования и застройки
Кондрашкинского сельского поселения
Каширского муниципального района
Воронежской области

СВЕДЕНИЯ О ГРАНИЦАХ ТЕРРИТОРИАЛЬНЫХ ЗОН, СОДЕРЖАЩИЕ ГРАФИЧЕСКОЕ ОПИСАНИЕ МЕСТОПОЛОЖЕНИЯ ГРАНИЦ ТЕРРИТОРИАЛЬНЫХ ЗОН, ПЕРЕЧЕНЬ КООРДИНАТ ХАРАКТЕРНЫХ ТОЧЕК ГРАНИЦ ТЕРРИТОРИАЛЬНЫХ ЗОН СЕЛА КОНДРАШКИНО

ОПИСАНИЕ МЕСТОПОЛОЖЕНИЯ ГРАНИЦ

Зона застройки индивидуальными жилыми домами села Кондрашкино - Ж1/1

(наименование объекта, местоположение границ которого описано
(далее - объект)

Раздел 1

Сведения об объекте		
№ п/п	Характеристики объекта	Описание характеристик
1	2	3
1	Местоположение объекта	Воронежская область, Каширский муниципальный район, Кондрашкинское сельское поселение, село Кондрашкино
2	Площадь объекта ± величина погрешности определения площади (Р ± Дельта Р)	1738077 +/- 4614 м²
3	Иные характеристики объекта	-

Раздел 2

Сведения о местоположении границ объекта					
1. Система координат: МСК - 36, зона 1					
2. Сведения о характерных точках границ объекта					
Обозначение характерных точек границ	Координаты, м		Метод определения координат характерной точки	Средняя квадратическая погрешность положения характерной точки (Mt), м	Описание обозначения точки на местности (при наличии)
	X	Y			
1	2	3	4	5	6
1	484352.86	1332652.02	Аналитический	0.10	-
2	484403.54	1332898.70	Аналитический	0.10	-
3	484431.73	1332890.69	Аналитический	0.10	-
4	484496.63	1333193.86	Аналитический	0.10	-
5	484494.19	1333244.52	Аналитический	0.10	-
6	484534.72	1333484.91	Аналитический	0.10	-
7	484564.83	1333628.72	Аналитический	0.10	-
8	484565.90	1333633.61	Картометрический	1.00	-
9	484560.18	1333637.23	Картометрический	1.00	-
10	484534.48	1333649.58	Картометрический	1.00	-
11	484514.89	1333657.62	Картометрический	1.00	-
12	484494.86	1333662.54	Картометрический	1.00	-
13	484470.79	1333664.90	Картометрический	1.00	-
14	484392.70	1333669.06	Картометрический	1.00	-
15	484373.56	1333670.03	Картометрический	1.00	-
16	484367.04	1333669.80	Картометрический	1.00	-
17	484363.33	1333665.31	Картометрический	1.00	-
18	484361.79	1333660.15	Картометрический	1.00	-
19	484352.09	1333660.70	Картометрический	1.00	-
20	484351.64	1333665.08	Картометрический	1.00	-
21	484349.61	1333670.03	Картометрический	1.00	-
22	484343.54	1333671.04	Картометрический	1.00	-
23	484286.51	1333672.40	Картометрический	1.00	-
24	484271.52	1333570.77	Картометрический	1.00	-
25	484247.28	1333572.56	Картометрический	1.00	-
26	484134.40	1333585.62	Картометрический	1.00	-
27	484134.54	1333622.50	Аналитический	0.10	-
28	483970.38	1333629.85	Аналитический	0.10	-
29	483962.38	1333629.82	Картометрический	1.00	-
30	483961.47	1333627.82	Картометрический	1.00	-
31	483955.25	1333605.63	Картометрический	1.00	-
32	483947.30	1333554.05	Картометрический	1.00	-
33	483936.69	1333490.69	Картометрический	1.00	-
34	483923.52	1333416.82	Картометрический	1.00	-
35	483906.63	1333302.82	Картометрический	1.00	-
36	483885.06	1333182.35	Картометрический	1.00	-

1	2	3	4	5	6
37	483876.07	1333135.71	Картометрический	1.00	-
38	483873.23	1333120.36	Картометрический	1.00	-
39	483869.32	1333095.60	Картометрический	1.00	-
40	483857.80	1333028.51	Картометрический	1.00	-
41	483850.73	1332981.63	Картометрический	1.00	-
42	483841.51	1332927.43	Картометрический	1.00	-
43	483832.90	1332868.58	Картометрический	1.00	-
44	483821.84	1332802.66	Картометрический	1.00	-
45	483800.63	1332677.26	Картометрический	1.00	-
46	483765.60	1332473.72	Картометрический	1.00	-
47	483732.81	1332276.87	Картометрический	1.00	-
48	483728.82	1332252.16	Картометрический	1.00	-
49	483732.49	1332250.36	Картометрический	1.00	-
50	483757.53	1332236.43	Картометрический	1.00	-
51	483781.89	1332222.72	Картометрический	1.00	-
52	483812.79	1332220.44	Картометрический	1.00	-
53	483850.66	1332208.29	Картометрический	1.00	-
54	483853.38	1332205.65	Аналитический	0.10	-
55	483875.39	1332282.87	Аналитический	0.10	-
56	483963.09	1332258.76	Аналитический	0.10	-
57	483993.84	1332393.28	Аналитический	0.10	-
58	484007.67	1332389.83	Картометрический	1.00	-
59	484045.25	1332571.12	Картометрический	1.00	-
60	484047.57	1332611.80	Картометрический	1.00	-
61	484068.10	1332610.63	Картометрический	1.00	-
62	484084.37	1332710.96	Картометрический	1.00	-
63	484203.71	1332698.94	Картометрический	1.00	-
64	484282.54	1332670.36	Картометрический	1.00	-
65	484299.92	1332666.86	Аналитический	0.10	-
1	484352.86	1332652.02	Аналитический	0.10	-
66	483706.97	1332223.76	Картометрический	1.00	-
67	483709.62	1332248.13	Картометрический	1.00	-
68	483716.44	1332282.37	Картометрический	1.00	-
69	483750.73	1332473.52	Картометрический	1.00	-
70	483786.41	1332679.90	Картометрический	1.00	-
71	483818.18	1332875.78	Картометрический	1.00	-
72	483836.53	1332982.94	Картометрический	1.00	-
73	483844.43	1333045.92	Картометрический	1.00	-
74	483849.15	1333070.99	Картометрический	1.00	-
75	483850.17	1333076.40	Картометрический	1.00	-
76	483850.49	1333079.79	Картометрический	1.00	-
77	483849.42	1333083.04	Картометрический	1.00	-
78	483844.93	1333086.36	Картометрический	1.00	-
79	483811.76	1333072.82	Картометрический	1.00	-
80	483758.55	1333037.71	Картометрический	1.00	-
81	483720.18	1333067.90	Аналитический	0.10	-
82	483729.29	1333096.48	Аналитический	0.10	-

1	2	3	4	5	6
83	483695.57	1333112.47	Аналитический	0.10	-
84	483685.97	1333129.51	Картометрический	1.00	-
85	483679.05	1333142.48	Картометрический	1.00	-
86	483637.03	1333160.61	Картометрический	1.00	-
87	483593.18	1333156.53	Картометрический	1.00	-
88	483519.85	1333151.62	Картометрический	1.00	-
89	483512.69	1333143.62	Картометрический	1.00	-
90	483496.23	1333115.84	Картометрический	1.00	-
91	483432.11	1332942.05	Картометрический	1.00	-
92	483400.03	1332785.30	Картометрический	1.00	-
93	483433.44	1332778.94	Картометрический	1.00	-
94	483523.18	1332753.63	Картометрический	1.00	-
95	483570.24	1332739.96	Картометрический	1.00	-
96	483559.90	1332661.22	Картометрический	1.00	-
97	483494.03	1332409.62	Картометрический	1.00	-
98	483474.78	1332359.84	Картометрический	1.00	-
99	483522.39	1332331.59	Картометрический	1.00	-
66	483706.97	1332223.76	Картометрический	1.00	-
100	484108.77	1333869.64	Картометрический	1.00	-
101	483938.69	1333938.47	Картометрический	1.00	-
102	483800.66	1333998.88	Картометрический	1.00	-
103	483745.22	1334025.88	Картометрический	1.00	-
104	483699.72	1333985.39	Картометрический	1.00	-
105	483653.90	1333931.93	Картометрический	1.00	-
106	483635.69	1333959.30	Картометрический	1.00	-
107	483544.96	1334039.19	Картометрический	1.00	-
108	483440.82	1334120.41	Картометрический	1.00	-
109	483440.26	1334119.48	Картометрический	1.00	-
110	483362.34	1334001.13	Картометрический	1.00	-
111	483264.10	1334106.17	Картометрический	1.00	-
112	483188.29	1334189.12	Картометрический	1.00	-
113	483087.33	1334230.93	Картометрический	1.00	-
114	483029.00	1334262.10	Картометрический	1.00	-
115	482944.01	1334123.57	Картометрический	1.00	-
116	482902.20	1334093.58	Картометрический	1.00	-
117	482875.70	1334010.86	Картометрический	1.00	-
118	482877.66	1333967.60	Картометрический	1.00	-
119	482889.16	1333941.20	Картометрический	1.00	-
120	482919.26	1333912.00	Картометрический	1.00	-
121	482983.59	1333847.64	Картометрический	1.00	-
122	483047.61	1333759.56	Картометрический	1.00	-
123	483132.12	1333683.93	Картометрический	1.00	-
124	483250.30	1333657.90	Картометрический	1.00	-
125	483276.63	1333663.52	Картометрический	1.00	-
126	483275.50	1333705.90	Картометрический	1.00	-
127	483263.50	1333758.58	Картометрический	1.00	-
128	483314.55	1333713.88	Картометрический	1.00	-

1	2	3	4	5	6
129	483321.02	1333690.94	Картометрический	1.00	-
130	483303.94	1333616.56	Картометрический	1.00	-
131	483306.14	1333591.11	Картометрический	1.00	-
132	483317.70	1333568.92	Картометрический	1.00	-
133	483347.00	1333544.00	Картометрический	1.00	-
134	483371.55	1333543.70	Картометрический	1.00	-
135	483438.11	1333582.70	Картометрический	1.00	-
136	483470.70	1333613.66	Картометрический	1.00	-
137	483485.16	1333618.56	Картометрический	1.00	-
138	483462.66	1333582.40	Картометрический	1.00	-
139	483495.66	1333581.14	Картометрический	1.00	-
140	483464.01	1333556.96	Картометрический	1.00	-
141	483427.26	1333531.12	Картометрический	1.00	-
142	483412.44	1333499.12	Картометрический	1.00	-
143	483427.28	1333469.26	Картометрический	1.00	-
144	483490.64	1333458.32	Картометрический	1.00	-
145	483532.78	1333470.34	Картометрический	1.00	-
146	483575.01	1333473.57	Картометрический	1.00	-
147	483588.71	1333464.10	Картометрический	1.00	-
148	483595.50	1333446.14	Картометрический	1.00	-
149	483612.66	1333440.08	Картометрический	1.00	-
150	483599.69	1333425.62	Картометрический	1.00	-
151	483552.42	1333424.97	Картометрический	1.00	-
152	483524.22	1333416.08	Картометрический	1.00	-
153	483512.84	1333408.88	Картометрический	1.00	-
154	483501.44	1333379.36	Картометрический	1.00	-
155	483513.61	1333339.38	Картометрический	1.00	-
156	483486.89	1333304.12	Картометрический	1.00	-
157	483486.48	1333273.60	Картометрический	1.00	-
158	483520.42	1333215.56	Картометрический	1.00	-
159	483592.70	1333231.72	Картометрический	1.00	-
160	483649.37	1333220.36	Картометрический	1.00	-
161	483682.06	1333227.04	Картометрический	1.00	-
162	483708.05	1333241.75	Картометрический	1.00	-
163	483738.45	1333249.60	Картометрический	1.00	-
164	483745.26	1333226.68	Картометрический	1.00	-
165	483842.45	1333227.22	Картометрический	1.00	-
166	483852.41	1333277.90	Картометрический	1.00	-
167	483876.86	1333281.31	Картометрический	1.00	-
168	483876.46	1333289.52	Картометрический	1.00	-
169	483884.55	1333291.99	Картометрический	1.00	-
170	483889.16	1333295.25	Картометрический	1.00	-
171	483891.35	1333304.67	Картометрический	1.00	-
172	483905.02	1333392.16	Картометрический	1.00	-
173	483888.08	1333392.75	Аналитический	0.10	-
174	483885.73	1333392.99	Аналитический	0.10	-
175	483854.63	1333395.89	Аналитический	0.10	-
176	483847.46	1333405.33	Аналитический	0.10	-

1	2	3	4	5	6
177	483828.46	1333407.68	Аналитический	0.10	-
178	483837.20	1333496.33	Аналитический	0.10	-
179	483838.28	1333506.63	Аналитический	0.10	-
180	483838.41	1333508.65	Аналитический	0.10	-
181	483839.18	1333515.70	Аналитический	0.10	-
182	483839.44	1333519.93	Картометрический	1.00	-
183	483871.92	1333512.00	Картометрический	1.00	-
184	483879.31	1333580.64	Картометрический	1.00	-
185	483883.93	1333631.10	Картометрический	1.00	-
186	483888.79	1333669.69	Аналитический	0.10	-
187	483891.14	1333682.55	Аналитический	0.10	-
188	483893.38	1333694.32	Картометрический	1.00	-
189	483930.94	1333677.67	Картометрический	1.00	-
190	483939.37	1333666.94	Картометрический	1.00	-
191	483949.04	1333671.89	Картометрический	1.00	-
192	484042.98	1333671.95	Картометрический	1.00	-
193	484042.77	1333676.21	Картометрический	1.00	-
194	484051.62	1333703.41	Картометрический	1.00	-
195	484056.41	1333732.51	Картометрический	1.00	-
196	484090.48	1333776.21	Картометрический	1.00	-
197	484080.32	1333784.73	Картометрический	1.00	-
198	484070.85	1333792.95	Картометрический	1.00	-
199	484057.35	1333803.28	Картометрический	1.00	-
100	484108.77	1333869.64	Картометрический	1.00	-
200	482949.74	1334288.84	Картометрический	1.00	-
201	482934.01	1334312.86	Картометрический	1.00	-
202	482908.09	1334339.75	Картометрический	1.00	-
203	482887.12	1334355.45	Картометрический	1.00	-
204	482801.55	1334423.90	Картометрический	1.00	-
205	482809.15	1334437.97	Картометрический	1.00	-
206	482798.34	1334445.33	Картометрический	1.00	-
207	482790.08	1334430.79	Картометрический	1.00	-
208	482741.91	1334465.34	Картометрический	1.00	-
209	482684.51	1334480.61	Картометрический	1.00	-
210	482673.89	1334488.41	Картометрический	1.00	-
211	482656.91	1334492.09	Картометрический	1.00	-
212	482625.87	1334511.27	Картометрический	1.00	-
213	482587.32	1334542.28	Картометрический	1.00	-
214	482581.68	1334544.62	Картометрический	1.00	-
215	482586.94	1334556.44	Картометрический	1.00	-
216	482622.46	1334652.07	Картометрический	1.00	-
217	482646.92	1334705.33	Картометрический	1.00	-
218	482647.20	1334706.08	Картометрический	1.00	-
219	482656.95	1334729.81	Картометрический	1.00	-
220	482657.56	1334731.39	Картометрический	1.00	-
221	482638.95	1334745.92	Картометрический	1.00	-
222	482622.20	1334765.17	Картометрический	1.00	-

1	2	3	4	5	6
223	482560.71	1334834.30	Картометрический	1.00	-
224	482562.71	1334793.58	Картометрический	1.00	-
225	482559.88	1334772.44	Картометрический	1.00	-
226	482524.80	1334744.90	Картометрический	1.00	-
227	482460.27	1334731.28	Картометрический	1.00	-
228	482445.65	1334713.66	Картометрический	1.00	-
229	482446.23	1334694.16	Картометрический	1.00	-
230	482455.41	1334683.88	Картометрический	1.00	-
231	482508.96	1334699.32	Картометрический	1.00	-
232	482534.32	1334696.48	Картометрический	1.00	-
233	482545.10	1334679.38	Картометрический	1.00	-
234	482516.38	1334684.82	Картометрический	1.00	-
235	482485.76	1334674.18	Картометрический	1.00	-
236	482467.71	1334654.06	Картометрический	1.00	-
237	482459.79	1334631.28	Картометрический	1.00	-
238	482475.66	1334551.41	Картометрический	1.00	-
239	482437.54	1334486.62	Картометрический	1.00	-
240	482439.63	1334452.70	Картометрический	1.00	-
241	482470.88	1334383.66	Картометрический	1.00	-
242	482471.39	1334358.22	Картометрический	1.00	-
243	482449.07	1334272.06	Картометрический	1.00	-
244	482452.96	1334246.58	Картометрический	1.00	-
245	482472.15	1334225.16	Картометрический	1.00	-
246	482540.17	1334182.78	Картометрический	1.00	-
247	482553.42	1334160.58	Картометрический	1.00	-
248	482562.87	1334107.08	Картометрический	1.00	-
249	482575.27	1334084.90	Картометрический	1.00	-
250	482613.23	1334074.26	Картометрический	1.00	-
251	482667.05	1334046.46	Картометрический	1.00	-
252	482731.39	1334046.52	Картометрический	1.00	-
253	482826.75	1334022.46	Картометрический	1.00	-
254	482851.59	1334044.20	Картометрический	1.00	-
255	482879.41	1334098.95	Картометрический	1.00	-
256	482891.43	1334146.94	Картометрический	1.00	-
257	482901.25	1334175.05	Картометрический	1.00	-
258	482889.76	1334189.43	Картометрический	1.00	-
200	482949.74	1334288.84	Картометрический	1.00	-

3. Сведения о характерных точках части (частей) границы объекта

Обозначение характерных точек части границы	Координаты, м		Метод определения координат характерной точки	Средняя квадратическая погрешность положения характерной точки (Mt), м	Описание обозначения точки на местности (при наличии)
	X	Y			
1	2	3	4	5	6
Часть №					
-	-	-	-	-	-

Раздел 3

Сведения о местоположении измененных (уточненных) границ объекта							
1. Система координат: -							
2. Сведения о характерных точках границ объекта							
Обозначение характерных точек границ	Существующие координаты, м		Измененные (уточненные) координаты, м		Метод определения координат характерной точки	Средняя квадратическая погрешность положения характерной точки (Mt), м	Описание обозначения точки на местности (при наличии)
	X	Y	X	Y			
1	2	3	4	5	6	7	8
-	-	-	-	-	-	-	-
3.Сведения о характерных точках части (частей) границы объекта							
Часть №							
-	-	-	-	-	-	-	-

Раздел 4

План границ объекта

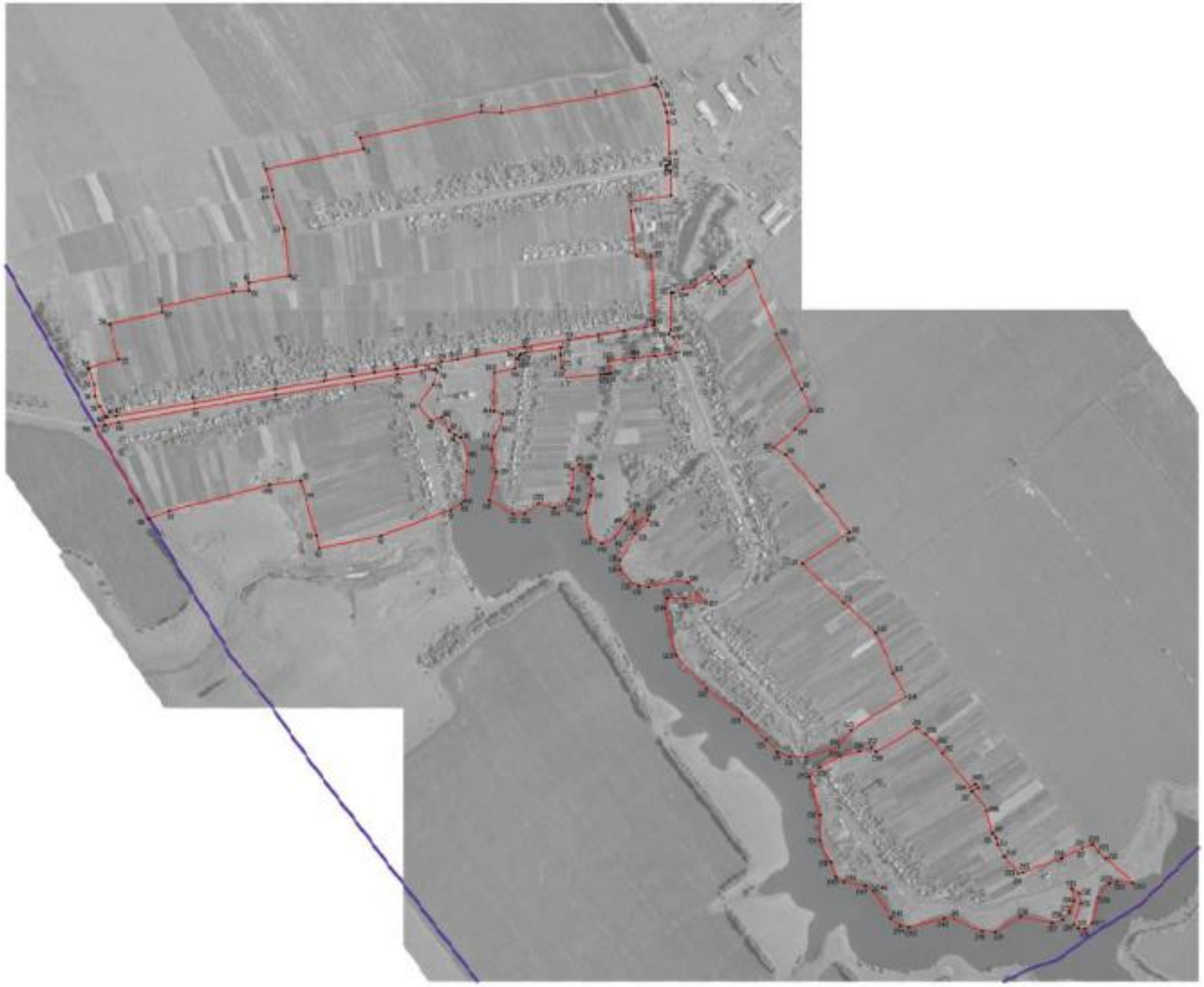

Масштаб 1:3000

Используемые условные знаки и обозначения

- граница территориальной зоны
- границы муниципального образования
- характерные точки границы территориальной зоны

Заместитель руководителя КУГИ информационно-проектный центр

Подпись _____ А.Н. Романов Дата « 29 » сентября 2020 г.

Выписка отражает данные, содержащиеся в государственном кадастре недвижимости на момент объекта

ОПИСАНИЕ МЕСТОПОЛОЖЕНИЯ ГРАНИЦ

Общественно-деловая зона села Кондрашкино - ОД/1

(наименование объекта, местоположение границ которого описано
(далее - объект)

Раздел 1

Сведения об объекте		
№ п/п	Характеристики объекта	Описание характеристик
1	2	3
1	Местоположение объекта	Воронежская область, Каширский муниципальный район, Кондрашкинское сельское поселение, село Кондрашкино
2	Площадь объекта ± величина погрешности определения площади (Р ± Дельта Р)	62412 +/- 874 м²
3	Иные характеристики объекта	-

Раздел 2

Сведения о местоположении границ объекта					
1. Система координат: МСК - 36, зона 1					
2. Сведения о характерных точках границ объекта					
Обозначение характерных точек границ	Координаты, м		Метод определения координат характерной точки	Средняя квадратическая погрешность положения характерной точки (Mt), м	Описание обозначения точки на местности (при наличии)
	X	Y			
1	2	3	4	5	6
1	484271.52	1333570.77	Картометрический	1.00	-
2	484286.51	1333672.40	Картометрический	1.00	-
3	484218.22	1333674.04	Картометрический	1.00	-
4	484178.82	1333671.21	Картометрический	1.00	-
5	484134.75	1333665.71	Картометрический	1.00	-
6	484134.70	1333662.83	Аналитический	0.10	-
7	484134.54	1333622.50	Аналитический	0.10	-
8	484134.40	1333585.62	Картометрический	1.00	-
9	484247.28	1333572.56	Картометрический	1.00	-
1	484271.52	1333570.77	Картометрический	1.00	-
10	483844.93	1333086.36	Картометрический	1.00	-
11	483845.97	1333099.46	Картометрический	1.00	-
12	483849.90	1333099.70	Картометрический	1.00	-
13	483853.42	1333100.55	Картометрический	1.00	-
14	483855.89	1333104.38	Картометрический	1.00	-
15	483857.94	1333117.70	Картометрический	1.00	-
16	483858.06	1333120.65	Картометрический	1.00	-
17	483856.25	1333123.43	Картометрический	1.00	-
18	483852.74	1333127.09	Картометрический	1.00	-
19	483854.43	1333137.54	Картометрический	1.00	-
20	483859.21	1333140.78	Картометрический	1.00	-
21	483860.91	1333142.52	Картометрический	1.00	-
22	483861.83	1333145.78	Картометрический	1.00	-
23	483866.67	1333185.67	Картометрический	1.00	-
24	483884.66	1333271.87	Картометрический	1.00	-
25	483884.27	1333277.17	Картометрический	1.00	-
26	483881.96	1333279.96	Картометрический	1.00	-
27	483876.86	1333281.31	Картометрический	1.00	-
28	483852.41	1333277.90	Картометрический	1.00	-
29	483842.45	1333227.22	Картометрический	1.00	-
30	483745.26	1333226.68	Картометрический	1.00	-
31	483738.45	1333249.60	Картометрический	1.00	-
32	483708.05	1333241.75	Картометрический	1.00	-
33	483682.06	1333227.04	Картометрический	1.00	-
34	483712.96	1333220.08	Картометрический	1.00	-

1	2	3	4	5	6
35	483694.00	1333209.92	Картометрический	1.00	-
36	483679.37	1333205.70	Картометрический	1.00	-
37	483677.57	1333189.48	Картометрический	1.00	-
38	483667.24	1333186.11	Картометрический	1.00	-
39	483668.88	1333170.72	Картометрический	1.00	-
40	483687.67	1333146.72	Картометрический	1.00	-
41	483679.05	1333142.48	Картометрический	1.00	-
42	483685.97	1333129.51	Картометрический	1.00	-
43	483695.57	1333112.47	Картометрический	1.00	-
44	483729.29	1333096.48	Картометрический	1.00	-
45	483720.18	1333067.9	Картометрический	1.00	-
46	483758.55	1333037.71	Картометрический	1.00	-
47	483811.76	1333072.82	Картометрический	1.00	-
10	483844.93	1333086.36	Картометрический	1.00	-
48	483905.02	1333392.16	Картометрический	1.00	-
49	483914.21	1333450.81	Картометрический	1.00	-
50	483913.53	1333456.30	Картометрический	1.00	-
51	483908.55	1333460.36	Картометрический	1.00	-
52	483910.07	1333468.90	Картометрический	1.00	-
53	483916.41	1333470.33	Картометрический	1.00	-
54	483918.43	1333476.33	Картометрический	1.00	-
55	483931.28	1333550.93	Картометрический	1.00	-
56	483940.26	1333613.52	Картометрический	1.00	-
57	483943.08	1333643.56	Картометрический	1.00	-
58	483941.17	1333659.97	Картометрический	1.00	-
59	483939.37	1333666.94	Картометрический	1.00	-
60	483930.94	1333677.67	Картометрический	1.00	-
61	483893.38	1333694.32	Картометрический	1.00	-
62	483891.14	1333682.55	Картометрический	1.00	-
63	483888.79	1333669.69	Картометрический	1.00	-
64	483883.93	1333631.10	Картометрический	1.00	-
65	483879.31	1333580.64	Картометрический	1.00	-
66	483871.92	1333512.00	Картометрический	1.00	-
67	483839.44	1333519.93	Картометрический	1.00	-
68	483839.18	1333515.70	Аналитический	0.10	-
69	483838.41	1333508.65	Аналитический	0.10	-
70	483838.28	1333506.63	Аналитический	0.10	-
71	483837.20	1333496.33	Аналитический	0.10	-
72	483828.46	1333407.68	Аналитический	0.10	-
73	483847.46	1333405.33	Аналитический	0.10	-
74	483854.63	1333395.89	Аналитический	0.10	-
75	483885.73	1333392.99	Аналитический	0.10	-
76	483888.08	1333392.75	Аналитический	0.10	-
48	483905.02	1333392.16	Картометрический	1.00	-

3. Сведения о характерных точках части (частей) границы объекта					
Обозначение характерных точек части границы	Координаты, м		Метод определения координат характерной точки	Средняя квадратическая погрешность положения характерной точки (Mt), м	Описание обозначения точки на местности (при наличии)
	X	Y			
1	2	3	4	5	6
Часть №					
-	-	-	-	-	-

Раздел 3

Сведения о местоположении измененных (уточненных) границ объекта							
1. Система координат: -							
2. Сведения о характерных точках границ объекта							
Обозначение характерных точек границ	Существующие координаты, м		Измененные (уточненные) координаты, м		Метод определения координат характерной точки	Средняя квадратическая погрешность положения характерной точки (Mt), м	Описание обозначения точки на местности (при наличии)
	X	Y	X	Y			
1	2	3	4	5	6	7	8
-	-	-	-	-	-	-	-
3.Сведения о характерных точках части (частей) границы объекта							
Часть №							
-	-	-	-	-	-	-	-

Раздел 4

План границ объекта

Масштаб 1:2000

Используемые условные знаки и обозначения:

границы территориальной зоны

•1 характерная точка границ территориальной зоны

Заместитель руководителя БУ ВО «Нормативно-проектный центр»

Подпись _____ А.В. Романов Дата «29» сентября 2020 г.

Место для оттиска печати (при наличии) лица, составившего описание местоположения границ объекта

ОПИСАНИЕ МЕСТОПОЛОЖЕНИЯ ГРАНИЦ

Зона улиц, дорог, инженерной и транспортной инфраструктуры
села Кондрашкино - ИТ1/1

(наименование объекта, местоположение границ которого описано
(далее - объект)

Раздел 1

Сведения об объекте		
№ п/п	Характеристики объекта	Описание характеристик
1	2	3
1	Местоположение объекта	Воронежская область, Каширский муниципальный район, Кондрашкинское сельское поселение, село Кондрашкино
2	Площадь объекта ± величина погрешности определения площади (Р ± Дельта Р)	38073 +/- 683 м²
3	Иные характеристики объекта	-

Раздел 2

Сведения о местоположении границ объекта					
1. Система координат: МСК - 36, зона 1					
2. Сведения о характерных точках границ объекта					
Обозначение характерных точек границ	Координаты, м		Метод определения координат характерной точки	Средняя квадратическая погрешность положения характерной точки (Mt), м	Описание обозначения точки на местности (при наличии)
	X	Y			
1	2	3	4	5	6
1	484282.54	1332670.36	Аналитический	0.10	-
2	484203.71	1332698.94	Аналитический	0.10	-
3	484180.53	1332617.82	Аналитический	0.10	-
4	484259.81	1332589.13	Аналитический	0.10	-
1	484282.54	1332670.36	Аналитический	0.10	-
5	484392.70	1333669.06	Картометрический	1.00	-
6	484376.60	1333683.01	Картометрический	1.00	-
3	484327.69	1333684.92	Картометрический	1.00	-
4	484251.94	1333686.42	Картометрический	1.00	-
5	484239.37	1333686.77	Картометрический	1.00	-
6	484238.06	1333687.99	Картометрический	1.00	-
7	484238.71	1333690.98	Картометрический	1.00	-
8	484243.51	1333697.66	Картометрический	1.00	-
9	484234.59	1333704.83	Картометрический	1.00	-
10	484220.86	1333692.31	Картометрический	1.00	-
11	484212.60	1333690.38	Картометрический	1.00	-
12	484192.14	1333688.33	Картометрический	1.00	-
13	484171.88	1333685.99	Картометрический	1.00	-
14	484095.37	1333677.66	Картометрический	1.00	-
15	484042.98	1333671.95	Картометрический	1.00	-
16	483949.04	1333671.89	Картометрический	1.00	-
17	483939.37	1333666.94	Картометрический	1.00	-
18	483941.17	1333659.97	Картометрический	1.00	-
19	483943.08	1333643.56	Картометрический	1.00	-
20	483940.26	1333613.52	Картометрический	1.00	-
21	483931.28	1333550.93	Картометрический	1.00	-
22	483918.43	1333476.33	Картометрический	1.00	-
23	483916.41	1333470.33	Картометрический	1.00	-
24	483910.07	1333468.90	Картометрический	1.00	-
25	483908.55	1333460.36	Картометрический	1.00	-
26	483913.53	1333456.30	Картометрический	1.00	-
27	483914.21	1333450.81	Картометрический	1.00	-
28	483905.02	1333392.16	Картометрический	1.00	-
29	483891.35	1333304.67	Картометрический	1.00	-
30	483889.16	1333295.25	Картометрический	1.00	-

1	2	3	4	5	6
31	483884.55	1333291.99	Картометрический	1.00	-
32	483876.46	1333289.52	Картометрический	1.00	-
33	483876.86	1333281.31	Картометрический	1.00	-
34	483881.96	1333279.96	Картометрический	1.00	-
35	483884.27	1333277.17	Картометрический	1.00	-
36	483884.66	1333271.87	Картометрический	1.00	-
37	483866.67	1333185.67	Картометрический	1.00	-
38	483861.83	1333145.78	Картометрический	1.00	-
39	483860.91	1333142.52	Картометрический	1.00	-
40	483859.21	1333140.78	Картометрический	1.00	-
41	483854.43	1333137.54	Картометрический	1.00	-
42	483852.74	1333127.09	Картометрический	1.00	-
43	483856.25	1333123.43	Картометрический	1.00	-
44	483858.06	1333120.65	Картометрический	1.00	-
45	483857.94	1333117.70	Картометрический	1.00	-
46	483855.89	1333104.38	Картометрический	1.00	-
47	483853.42	1333100.55	Картометрический	1.00	-
48	483849.90	1333099.70	Картометрический	1.00	-
49	483845.97	1333099.46	Картометрический	1.00	-
50	483844.93	1333086.36	Картометрический	1.00	-
51	483849.42	1333083.04	Картометрический	1.00	-
52	483850.49	1333079.79	Картометрический	1.00	-
53	483850.17	1333076.40	Картометрический	1.00	-
54	483849.15	1333070.99	Картометрический	1.00	-
55	483844.43	1333045.92	Картометрический	1.00	-
56	483836.53	1332982.94	Картометрический	1.00	-
57	483818.18	1332875.78	Картометрический	1.00	-
58	483786.41	1332679.90	Картометрический	1.00	-
59	483750.73	1332473.52	Картометрический	1.00	-
60	483716.44	1332282.37	Картометрический	1.00	-
61	483709.62	1332248.13	Картометрический	1.00	-
62	483706.97	1332223.76	Картометрический	1.00	-
63	483719.11	1332216.67	Картометрический	1.00	-
64	483723.51	1332214.22	Картометрический	1.00	-
65	483725.02	1332228.75	Картометрический	1.00	-
66	483728.82	1332252.16	Картометрический	1.00	-
67	483732.81	1332276.87	Картометрический	1.00	-
68	483765.60	1332473.72	Картометрический	1.00	-
69	483800.63	1332677.26	Картометрический	1.00	-
70	483821.84	1332802.66	Картометрический	1.00	-
71	483832.90	1332868.58	Картометрический	1.00	-
72	483841.51	1332927.43	Картометрический	1.00	-
73	483850.73	1332981.63	Картометрический	1.00	-
74	483857.80	1333028.51	Картометрический	1.00	-
75	483869.32	1333095.60	Картометрический	1.00	-
76	483873.23	1333120.36	Картометрический	1.00	-
77	483876.07	1333135.71	Картометрический	1.00	-
78	483885.06	1333182.35	Картометрический	1.00	-

1	2	3	4	5	6
79	483906.63	1333302.82	Картометрический	1.00	-
80	483923.52	1333416.82	Картометрический	1.00	-
81	483936.69	1333490.69	Картометрический	1.00	-
82	483947.30	1333554.05	Картометрический	1.00	-
83	483955.25	1333605.63	Картометрический	1.00	-
84	483961.47	1333627.82	Картометрический	1.00	-
85	483962.38	1333629.82	Картометрический	1.00	-
86	483964.95	1333635.46	Картометрический	1.00	-
87	483972.19	1333641.65	Картометрический	1.00	-
88	483985.46	1333645.82	Картометрический	1.00	-
89	484079.15	1333658.79	Картометрический	1.00	-
90	484134.75	1333665.71	Картометрический	1.00	-
91	484178.82	1333671.21	Аналитический	0.10	-
92	484218.22	1333674.04	Аналитический	0.10	-
93	484286.51	1333672.40	Аналитический	0.10	-
94	484343.54	1333671.04	Картометрический	1.00	-
95	484349.61	1333670.03	Картометрический	1.00	-
96	484351.64	1333665.08	Картометрический	1.00	-
97	484352.09	1333660.70	Картометрический	1.00	-
98	484361.79	1333660.15	Картометрический	1.00	-
99	484363.33	1333665.31	Картометрический	1.00	-
100	484367.04	1333669.80	Картометрический	1.00	-
101	484373.56	1333670.03	Картометрический	1.00	-
5	484392.70	1333669.06	Картометрический	1.00	-

3. Сведения о характерных точках части (частей) границы объекта

Обозначение характерных точек части границы	Координаты, м		Метод определения координат характерной точки	Средняя квадратическая погрешность положения характерной точки (Mt), м	Описание обозначения точки на местности (при наличии)
	X	Y			
1	2	3	4	5	6
Часть №					
-	-	-	-	-	-

Раздел 3

Сведения о местоположении измененных (уточненных) границ объекта							
1. Система координат: -							
2. Сведения о характерных точках границ объекта							
Обозначение характерных точек границ	Существующие координаты, м		Измененные (уточненные) координаты, м		Метод определения координат характерной точки	Средняя квадратическая погрешность положения характерной точки (Mt), м	Описание обозначения точки на местности (при наличии)
	X	Y	X	Y			
1	2	3	4	5	6	7	8
-	-	-	-	-	-	-	-
3.Сведения о характерных точках части (частей) границы объекта							
Часть №							
-	-	-	-	-	-	-	-

Раздел 4

План границ объекта

Используемые условные знаки и обозначения:

- границы территориальной зоны
- границы муниципального образования
- •1 характерная точка границ территориальной зоны

Масштаб 1:5000

Заместитель руководителя БУНО «Нормативно-проектный центр»

Подпись _____ А.В. Ромашов Дата « 29 » сентября 2020 г.

Место для оттиска печати (при наличии) лица, составившего описание местоположения границ объекта

ОПИСАНИЕ МЕСТОПОЛОЖЕНИЯ ГРАНИЦ

Зона сельскохозяйственного использования в границах населенного пункта
села Кондрашкино - СХ1/1

(наименование объекта, местоположение границ которого описано
(далее - объект)

Раздел 1

Сведения об объекте		
№ п/п	Характеристики объекта	Описание характеристик
1	2	3
1	Местоположение объекта	Воронежская область, Каширский муниципальный район, Кондрашкинское сельское поселение, село Кондрашкино
2	Площадь объекта ± величина погрешности определения площади (Р ± Дельта Р)	552925 +/- 13013 м²
3	Иные характеристики объекта	-

Раздел 2

Сведения о местоположении границ объекта					
1. Система координат: МСК - 36, зона 1					
2. Сведения о характерных точках границ объекта					
Обозначение характерных точек границ	Координаты, м		Метод определения координат характерной точки	Средняя квадратическая погрешность положения характерной точки (Mt), м	Описание обозначения точки на местности (при наличии)
	X	Y			
1	2	3	4	5	6
1	484376.36	1331851.17	Картометрический	5.00	-
2	484480.10	1332056.08	Картометрический	1.00	-
3	484326.08	1332141.47	Картометрический	1.00	-
4	484663.44	1333559.14	Картометрический	1.00	-
5	484666.89	1333573.61	Картометрический	1.00	-
6	484580.59	1333624.34	Картометрический	1.00	-
7	484565.90	1333633.61	Картометрический	1.00	-
8	484564.83	1333628.72	Аналитический	0.10	-
9	484534.72	1333484.91	Аналитический	0.10	-
10	484494.19	1333244.52	Аналитический	0.10	-
11	484496.63	1333193.86	Аналитический	0.10	-
12	484431.73	1332890.69	Аналитический	0.10	-
13	484403.54	1332898.70	Аналитический	0.10	-
14	484352.86	1332652.02	Аналитический	0.10	-
15	484299.92	1332666.86	Аналитический	0.10	-
16	484282.54	1332670.36	Картометрический	1.00	-
17	484259.81	1332589.13	Картометрический	1.00	-
18	484180.53	1332617.82	Картометрический	1.00	-
19	484203.71	1332698.94	Картометрический	1.00	-
20	484084.37	1332710.96	Картометрический	1.00	-
21	484068.10	1332610.63	Картометрический	1.00	-
22	484047.57	1332611.80	Картометрический	1.00	-
23	484045.25	1332571.12	Картометрический	1.00	-
24	484007.67	1332389.83	Картометрический	1.00	-
25	483993.84	1332393.28	Аналитический	0.10	-
26	483963.09	1332258.76	Аналитический	0.10	-
27	483875.39	1332282.87	Аналитический	0.10	-
28	483853.38	1332205.65	Аналитический	0.10	-
29	483850.66	1332208.29	Картометрический	1.00	-
30	483812.79	1332220.44	Картометрический	1.00	-
31	483781.89	1332222.72	Картометрический	1.00	-
32	483757.53	1332236.43	Картометрический	1.00	-
33	483732.49	1332250.36	Картометрический	1.00	-
34	483728.82	1332252.16	Картометрический	1.00	-
35	483725.02	1332228.75	Картометрический	1.00	-
36	483723.51	1332214.22	Картометрический	1.00	-

1	2	3	4	5	6
1	484376.36	1331851.17	Картометрический	1.00	-
37	483440.82	1334120.41	Картометрический	1.00	-
38	483324.07	1334211.49	Картометрический	1.00	-
39	483320.91	1334213.96	Картометрический	1.00	-
40	482657.56	1334731.39	Картометрический	1.00	-
41	482656.95	1334729.81	Картометрический	1.00	-
42	482647.20	1334706.08	Картометрический	1.00	-
43	482646.92	1334705.33	Картометрический	1.00	-
44	482622.46	1334652.07	Картометрический	1.00	-
45	482586.94	1334556.44	Картометрический	1.00	-
46	482581.68	1334544.62	Картометрический	1.00	-
47	482587.32	1334542.28	Картометрический	1.00	-
48	482625.87	1334511.27	Картометрический	1.00	-
49	482656.91	1334492.09	Картометрический	1.00	-
50	482673.89	1334488.41	Картометрический	1.00	-
51	482684.51	1334480.61	Картометрический	1.00	-
52	482741.91	1334465.34	Картометрический	1.00	-
53	482790.08	1334430.79	Картометрический	1.00	-
54	482798.34	1334445.33	Картометрический	1.00	-
55	482809.15	1334437.97	Картометрический	1.00	-
56	482801.55	1334423.90	Картометрический	1.00	-
57	482887.12	1334355.45	Картометрический	1.00	-
58	482908.09	1334339.75	Картометрический	1.00	-
59	482934.01	1334312.86	Картометрический	1.00	-
60	482949.74	1334288.84	Картометрический	1.00	-
61	482889.76	1334189.43	Картометрический	1.00	-
62	482901.25	1334175.05	Картометрический	1.00	-
63	482891.43	1334146.94	Картометрический	1.00	-
64	482879.41	1334098.95	Картометрический	1.00	-
65	482891.42	1334110.66	Картометрический	1.00	-
66	482903.24	1334107.96	Картометрический	1.00	-
67	482902.20	1334093.58	Картометрический	1.00	-
68	482944.01	1334123.57	Картометрический	1.00	-
69	483029.00	1334262.10	Картометрический	1.00	-
70	483087.33	1334230.93	Картометрический	1.00	-
71	483188.29	1334189.12	Картометрический	1.00	-
72	483264.10	1334106.17	Картометрический	1.00	-
73	483362.34	1334001.13	Картометрический	1.00	-
74	483440.26	1334119.48	Картометрический	1.00	-
37	483440.82	1334120.41	Картометрический	1.00	-

3. Сведения о характерных точках части (частей) границы объекта					
Обозначение характерных точек части границы	Координаты, м		Метод определения координат характерной точки	Средняя квадратическая погрешность положения характерной точки (Mt), м	Описание обозначения точки на местности (при наличии)
	X	Y			
1	2	3	4	5	6
Часть №					
-	-	-	-	-	-

Раздел 3

Сведения о местоположении измененных (уточненных) границ объекта							
1. Система координат: -							
2. Сведения о характерных точках границ объекта							
Обозначение характерных точек границ	Существующие координаты, м		Измененные (уточненные) координаты, м		Метод определения координат характерной точки	Средняя квадратическая погрешность положения характерной точки (Mt), м	Описание обозначения точки на местности (при наличии)
	X	Y	X	Y			
1	2	3	4	5	6	7	8
-	-	-	-	-	-	-	-
3.Сведения о характерных точках части (частей) границы объекта							
Часть №							
-	-	-	-	-	-	-	-

Раздел 4

План границ объекта

Масштаб 1:3000

Принятые условные знаки и обозначения

- граница территориальной зоны
- границы муниципального образования
- характерные точки границы территориальной зоны

Заказчик реализации ИОГО «Арктического проектный центр»

Генеральный директор А.В.Романов Дата: «25» сентября 2020 г.

ОПИСАНИЕ МЕСТОПОЛОЖЕНИЯ ГРАНИЦ

Зона сельскохозяйственного производства села Кондрашкино - СХ2/1

(наименование объекта, местоположение границ которого описано
(далее - объект)

Раздел 1

Сведения об объекте		
№ п/п	Характеристики объекта	Описание характеристик
1	2	3
1	Местоположение объекта	Воронежская область, Каширский муниципальный район, Кондрашкинское сельское поселение, село Кондрашкино
2	Площадь объекта ± величина погрешности определения площади (Р ± Дельта Р)	156431 +/- 3461 м²
3	Иные характеристики объекта	-

Раздел 2

Сведения о местоположении границ объекта					
1. Система координат: МСК - 36, зона 1					
2. Сведения о характерных точках границ объекта					
Обозначение характерных точек границ	Координаты, м		Метод определения координат характерной точки	Средняя квадратическая погрешность положения характерной точки (Mt), м	Описание обозначения точки на местности (при наличии)
	X	Y			
1	2	3	4	5	6
1	484864.78	1334013.36	Аналитический	2.50	-
2	484791.49	1334050.01	Аналитический	2.50	-
3	484728.20	1333950.94	Картометрический	1.00	-
4	484628.84	1333863.52	Картометрический	1.00	-
5	484353.61	1334090.17	Аналитический	2.50	-
6	484234.47	1333977.93	Картометрический	1.00	-
7	484186.98	1333931.30	Картометрический	1.00	-
8	484139.34	1333855.02	Картометрический	1.00	-
9	484133.67	1333845.93	Картометрический	1.00	-
10	484205.93	1333821.77	Картометрический	1.00	-
11	484214.78	1333839.06	Картометрический	1.00	-
12	484263.12	1333851.70	Картометрический	1.00	-
13	484332.90	1333794.49	Картометрический	1.00	-
14	484234.59	1333704.83	Картометрический	1.00	-
15	484243.51	1333697.66	Картометрический	1.00	-
16	484238.71	1333690.98	Картометрический	1.00	-
17	484238.06	1333687.99	Картометрический	1.00	-
18	484239.37	1333686.77	Картометрический	1.00	-
19	484251.94	1333686.42	Картометрический	1.00	-
20	484327.69	1333684.92	Картометрический	1.00	-
21	484376.60	1333683.01	Картометрический	1.00	-
22	484442.38	1333679.33	Картометрический	1.00	-
23	484484.65	1333675.91	Картометрический	1.00	-
24	484518.00	1333669.72	Картометрический	1.00	-
25	484543.10	1333660.26	Картометрический	1.00	-
26	484569.31	1333645.94	Картометрический	1.00	-
27	484586.89	1333636.14	Аналитический	0.10	-
28	484801.28	1333910.21	Картометрический	1.00	-
1	484864.78	1334013.36	Аналитический	2.50	-

3. Сведения о характерных точках части (частей) границы объекта					
Обозначение характерных точек части границы	Координаты, м		Метод определения координат характерной точки	Средняя квадратическая погрешность положения характерной точки (Mt), м	Описание обозначения точки на местности (при наличии)
	X	Y			
1	2	3	4	5	6
Часть №					
-	-	-	-	-	-

Раздел 3

Сведения о местоположении измененных (уточненных) границ объекта							
1. Система координат: -							
2. Сведения о характерных точках границ объекта							
Обозначение характерных точек границ	Существующие координаты, м		Измененные (уточненные) координаты, м		Метод определения координат характерной точки	Средняя квадратическая погрешность положения характерной точки (Mt), м	Описание обозначения точки на местности (при наличии)
	X	Y	X	Y			
1	2	3	4	5	6	7	8
-	-	-	-	-	-	-	-
3.Сведения о характерных точках части (частей) границы объекта							
Часть №							
-	-	-	-	-	-	-	-

Раздел 4

План границ объекта



Масштаб 1:5000

Используемые условные знаки и обозначения:

границы территориальной зоны

•1 характерная точка границ территориальной зоны

Заместитель руководителя БУВО «Нормативно-проектный центр»

Подпись _____ А.В. Ромашов Дата « 29 » сентября 2020 г.

Место для оттиска печати (при наличии) лица, составившего описание местоположения границ объекта

ОПИСАНИЕ МЕСТОПОЛОЖЕНИЯ ГРАНИЦ

Зона рекреационного назначения - объектов отдыха села Кондрашкино - Р1/1

(наименование объекта, местоположение границ которого описано
(далее - объект)

Раздел 1

Сведения об объекте		
№ п/п	Характеристики объекта	Описание характеристик
1	2	3
1	Местоположение объекта	Воронежская область, Каширский муниципальный район, Кондрашкинское сельское поселение, село Кондрашкино
2	Площадь объекта ± величина погрешности определения площади (Р ± Дельта Р)	4759 +/- 241 м²
3	Иные характеристики объекта	-

Раздел 2

Сведения о местоположении границ объекта					
1. Система координат: МСК - 36, зона 1					
2. Сведения о характерных точках границ объекта					
Обозначение характерных точек границ	Координаты, м		Метод определения координат характерной точки	Средняя квадратическая погрешность положения характерной точки (Mt), м	Описание обозначения точки на местности (при наличии)
	X	Y			
1	2	3	4	5	6
1	484134.54	1333622.50	Аналитический	0.10	-
2	484134.70	1333662.83	Аналитический	0.10	-
3	484134.75	1333665.71	Картометрический	1.00	-
4	484079.15	1333658.79	Аналитический	0.10	-
5	483985.46	1333645.82	Аналитический	0.10	-
6	483972.19	1333641.65	Аналитический	0.10	-
7	483964.95	1333635.46	Картометрический	1.00	-
8	483962.38	1333629.82	Картометрический	1.00	-
9	483970.38	1333629.85	Аналитический	0.10	-
1	484134.54	1333622.50	Аналитический	0.10	-
3. Сведения о характерных точках части (частей) границы объекта					
Обозначение характерных точек части границы	Координаты, м		Метод определения координат характерной точки	Средняя квадратическая погрешность положения характерной точки (Mt), м	Описание обозначения точки на местности (при наличии)
	X	Y			
1	2	3	4	5	6
Часть №					
-	-	-	-	-	-

Раздел 3

Сведения о местоположении измененных (уточненных) границ объекта							
1. Система координат: -							
2. Сведения о характерных точках границ объекта							
Обозначение характерных точек границ	Существующие координаты, м		Измененные (уточненные) координаты, м		Метод определения координат характерной точки	Средняя квадратическая погрешность положения характерной точки (Mt), м	Описание обозначения точки на местности (при наличии)
	X	Y	X	Y			
1	2	3	4	5	6	7	8
-	-	-	-	-	-	-	-
3.Сведения о характерных точках части (частей) границы объекта							
Часть №							
-	-	-	-	-	-	-	-

Раздел 4

План границ объекта



Масштаб 1:1000

Используемые условные знаки и обозначения:

границы территориальной зоны

•1 характерная точка границ территориальной зоны

Заместитель руководителя БУВО «Нормативно-проектный центр»

Подпись _____ А.В. Ромашов Дата « 29 » сентября 2020 г.

Место для оттиска печати (при наличии) лица, составившего описание местоположения границ объекта

ОПИСАНИЕ МЕСТОПОЛОЖЕНИЯ ГРАНИЦ

Зона ритуальных объектов села Кондрашкино - СН1/1

(наименование объекта, местоположение границ которого описано
(далее - объект)

Раздел 1

Сведения об объекте		
№ п/п	Характеристики объекта	Описание характеристик
1	2	3
1	Местоположение объекта	Воронежская область, Каширский муниципальный район, Кондрашкинское сельское поселение, село Кондрашкино
2	Площадь объекта ± величина погрешности определения площади (Р ± Дельта Р)	34857 +/- 653 м²
3	Иные характеристики объекта	-

Раздел 2

Сведения о местоположении границ объекта					
1. Система координат: МСК - 36, зона 1					
2. Сведения о характерных точках границ объекта					
Обозначение характерных точек границ	Координаты, м		Метод определения координат характерной точки	Средняя квадратическая погрешность положения характерной точки (Mt), м	Описание обозначения точки на местности (при наличии)
	X	Y			
1	2	3	4	5	6
1	484332.90	1333794.49	Картометрический	1.00	-
2	484263.12	1333851.70	Картометрический	1.00	-
3	484214.78	1333839.06	Картометрический	1.00	-
4	484205.93	1333821.77	Картометрический	1.00	-
5	484133.67	1333845.93	Картометрический	1.00	-
6	484139.34	1333855.02	Картометрический	1.00	-
7	484126.51	1333862.47	Картометрический	1.00	-
8	484108.77	1333869.64	Картометрический	1.00	-
9	484057.35	1333803.28	Картометрический	1.00	-
10	484070.85	1333792.95	Картометрический	1.00	-
11	484080.32	1333784.73	Картометрический	1.00	-
12	484090.48	1333776.21	Картометрический	1.00	-
13	484056.41	1333732.51	Картометрический	1.00	-
14	484051.62	1333703.41	Картометрический	1.00	-
15	484042.77	1333676.21	Картометрический	1.00	-
16	484042.98	1333671.95	Картометрический	1.00	-
17	484095.37	1333677.66	Картометрический	1.00	-
18	484171.88	1333685.99	Картометрический	1.00	-
19	484192.14	1333688.33	Картометрический	1.00	-
20	484212.60	1333690.38	Картометрический	1.00	-
21	484220.86	1333692.31	Картометрический	1.00	-
22	484234.59	1333704.83	Картометрический	1.00	-
1	484332.90	1333794.49	Картометрический	1.00	-
3. Сведения о характерных точках части (частей) границы объекта					
Обозначение характерных точек части границы	Координаты, м		Метод определения координат характерной точки	Средняя квадратическая погрешность положения характерной точки (Mt), м	Описание обозначения точки на местности (при наличии)
	X	Y			
1	2	3	4	5	6
Часть №					
-	-	-	-	-	-

Раздел 3

Сведения о местоположении измененных (уточненных) границ объекта							
1. Система координат: -							
2. Сведения о характерных точках границ объекта							
Обозначение характерных точек границ	Существующие координаты, м		Измененные (уточненные) координаты, м		Метод определения координат характерной точки	Средняя квадратическая погрешность положения характерной точки (Mt), м	Описание обозначения точки на местности (при наличии)
	X	Y	X	Y			
1	2	3	4	5	6	7	8
-	-	-	-	-	-	-	-
3.Сведения о характерных точках части (частей) границы объекта							
Часть №							
-	-	-	-	-	-	-	-

Раздел 4

План границ объекта

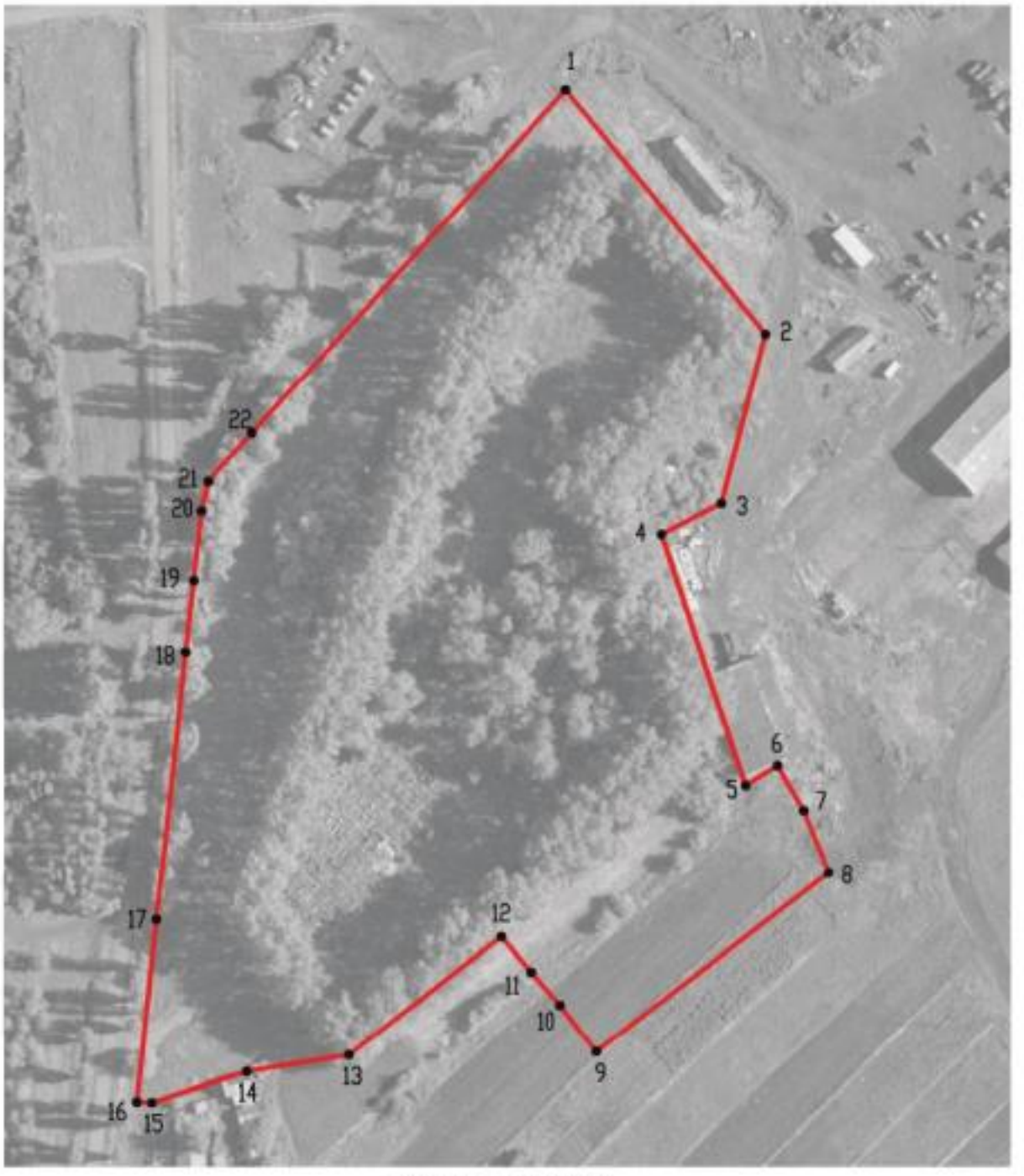

Масштаб 1:2000

Используемые условные знаки и обозначения:

границы территориальной зоны

•1 характерная точка границ территориальной зоны

Заместитель руководителя БУВО «Нормативно-проектный центр»

Подпись _____ А.В. Ромашов Дата « 29 » сентября 2020 г.

Место для оттиска печати (при наличии) лица, составившего описание местоположения границ объекта

Приложение №2
к правилам землепользования и застройки
Кондрашкинского сельского поселения
Каширского муниципального района
Воронежской области

СВЕДЕНИЯ О ГРАНИЦАХ ТЕРРИТОРИАЛЬНЫХ ЗОН, СОДЕРЖАЩИЕ ГРАФИЧЕСКОЕ ОПИСАНИЕ МЕСТОПОЛОЖЕНИЯ ГРАНИЦ ТЕРРИТОРИАЛЬНЫХ ЗОН, ПЕРЕЧЕНЬ КООРДИНАТ ХАРАКТЕРНЫХ ТОЧЕК ГРАНИЦ ТЕРРИТОРИАЛЬНЫХ ЗОН СЕЛА КОЛОМЕНСКОЕ

ОПИСАНИЕ МЕСТОПОЛОЖЕНИЯ ГРАНИЦ

Зона застройки индивидуальными жилыми домами села Коломенское - Ж1/2

(наименование объекта, местоположение границ которого описано
(далее - объект)

Раздел 1

Сведения об объекте		
№ п/п	Характеристики объекта	Описание характеристик
1	2	3
1	Местоположение объекта	Воронежская область, Каширский муниципальный район, Кондрашкинское сельское поселение, село Коломенское
2	Площадь объекта ± величина погрешности определения площади (Р ± Дельта Р)	1056709 +/- 17989 м²
3	Иные характеристики объекта	-

Раздел 2

Сведения о местоположении границ объекта					
1. Система координат: МСК - 36, зона 1					
2. Сведения о характерных точках границ объекта					
Обозначение характерных точек границ	Координаты, м		Метод определения координат характерной точки	Средняя квадратическая погрешность положения характерной точки (Mt), м	Описание обозначения точки на местности (при наличии)
	X	Y			
1	2	3	4	5	6
1	489717.55	1332345.54	Картометрический	5.00	-
2	489769.92	1332476.94	Аналитический	2.50	-
3	489780.32	1332556.12	Аналитический	2.50	-
4	489524.68	1332598.27	Аналитический	2.50	-
5	489373.74	1332635.04	Картометрический	1.00	-
6	489369.37	1332665.97	Картометрический	1.00	-
7	489354.71	1332683.89	Картометрический	1.00	-
8	489313.09	1332775.01	Картометрический	1.00	-
9	489309.29	1332792.93	Картометрический	1.00	-
10	489312.54	1332799.27	Картометрический	1.00	-
11	489322.41	1332807.41	Картометрический	1.00	-
12	489322.23	1332819.63	Картометрический	1.00	-
13	489319.35	1332831.76	Картометрический	1.00	-
14	489183.41	1332803.91	Картометрический	1.00	-
15	488971.17	1332760.85	Картометрический	1.00	-
16	488882.51	1332729.26	Картометрический	1.00	
17	488823.70	1332761.68	Картометрический	1.00	-
18	488800.63	1332772.92	Картометрический	1.00	-
19	488707.74	1332818.19	Картометрический	1.00	-
20	488694.48	1332824.66	Картометрический	1.00	-
21	488689.36	1332811.00	Картометрический	1.00	-
22	488683.10	1332801.02	Картометрический	1.00	-
23	488671.84	1332773.05	Картометрический	1.00	-
24	488662.76	1332757.25	Картометрический	1.00	-
25	488647.33	1332725.84	Картометрический	1.00	-
26	488639.97	1332708.86	Картометрический	1.00	-
27	488635.43	1332690.98	Картометрический	1.00	-
28	488633.53	1332665.47	Картометрический	1.00	-
29	488635.25	1332634.96	Картометрический	1.00	-
30	488639.61	1332599.83	Картометрический	1.00	-
31	488638.70	1332577.86	Картометрический	1.00	-
32	488635.25	1332562.88	Картометрический	1.00	-
33	488631.62	1332547.90	Картометрический	1.00	-
34	488629.80	1332535.28	Картометрический	1.00	-
35	488629.53	1332523.84	Картометрический	1.00	-
36	488627.35	1332515.39	Картометрический	1.00	-

1	2	3	4	5	6
37	488621.02	1332499.78	Картометрический	1.00	-
38	488625.89	1332502.85	Картометрический	1.00	-
39	488685.53	1332527.21	Картометрический	1.00	-
40	488722.81	1332544.37	Картометрический	1.00	-
41	488779.34	1332564.57	Картометрический	1.00	-
42	488810.14	1332575.16	Картометрический	1.00	-
43	488865.22	1332594.58	Картометрический	1.00	-
44	488905.47	1332606.06	Картометрический	1.00	-
45	488923.50	1332611.77	Картометрический	1.00	-
46	488936.48	1332616.74	Картометрический	1.00	-
47	488948.52	1332622.71	Картометрический	1.00	-
48	488965.05	1332628.39	Картометрический	1.00	-
49	488972.06	1332626.78	Картометрический	1.00	-
50	488977.34	1332624.26	Картометрический	1.00	-
51	488980.66	1332614.23	Картометрический	1.00	-
52	488977.61	1332607.35	Картометрический	1.00	-
53	488973.04	1332603.78	Картометрический	1.00	-
54	488967.60	1332600.95	Картометрический	1.00	-
55	488962.87	1332599.66	Картометрический	1.00	-
56	488949.53	1332599.51	Картометрический	1.00	-
57	488936.49	1332597.08	Картометрический	1.00	-
58	488914.62	1332591.15	Картометрический	1.00	-
59	488885.13	1332582.68	Картометрический	1.00	-
60	488809.97	1332560.61	Картометрический	1.00	-
61	488779.96	1332550.33	Картометрический	1.00	-
62	488733.91	1332533.23	Картометрический	1.00	-
63	488728.97	1332531.17	Картометрический	1.00	-
64	488726.58	1332521.93	Картометрический	1.00	-
65	488722.32	1332512.24	Картометрический	1.00	-
66	488716.31	1332501.20	Картометрический	1.00	-
67	488707.79	1332491.71	Картометрический	1.00	-
68	488687.07	1332472.54	Картометрический	1.00	-
69	488684.74	1332459.95	Картометрический	1.00	-
70	488690.16	1332463.05	Картометрический	1.00	-
71	488694.81	1332464.60	Картометрический	1.00	-
72	488701.84	1332466.42	Картометрический	1.00	-
73	488712.73	1332465.44	Картометрический	1.00	-
74	488742.86	1332456.15	Картометрический	1.00	-
75	488777.34	1332442.03	Картометрический	1.00	-
76	488819.55	1332422.76	Картометрический	1.00	-
77	488839.84	1332415.37	Картометрический	1.00	-
78	488857.61	1332479.37	Картометрический	1.00	-
79	488927.34	1332468.52	Картометрический	1.00	-
80	489203.62	1332430.13	Картометрический	1.00	-
1	489717.55	1332345.54	Картометрический	5.00	-
81	488880.95	1332364.08	Картометрический	1.00	-
82	488876.68	1332365.90	Картометрический	1.00	-

1	2	3	4	5	6
83	488849.95	1332379.46	Картометрический	1.00	-
84	488804.24	1332397.03	Картометрический	1.00	-
85	488785.46	1332398.36	Картометрический	1.00	-
86	488773.45	1332401.46	Картометрический	1.00	-
87	488732.00	1332414.63	Картометрический	1.00	-
88	488721.54	1332417.72	Картометрический	1.00	-
89	488705.66	1332414.63	Картометрический	1.00	-
90	488692.49	1332415.01	Картометрический	1.00	-
91	488678.16	1332416.95	Картометрический	1.00	-
92	488670.80	1332413.08	Картометрический	1.00	-
93	488665.55	1332412.89	Картометрический	1.00	-
94	488651.23	1332411.24	Картометрический	1.00	-
95	488644.60	1332409.35	Картометрический	1.00	-
96	488636.61	1332399.82	Картометрический	1.00	-
97	488618.09	1332382.20	Картометрический	1.00	-
98	488609.10	1332368.77	Картометрический	1.00	-
99	488602.75	1332358.15	Картометрический	1.00	-
100	488593.76	1332347.07	Картометрический	1.00	-
101	488577.69	1332332.45	Картометрический	1.00	-
102	488554.81	1332313.93	Картометрический	1.00	-
103	488545.36	1332308.52	Картометрический	1.00	-
104	488522.40	1332299.13	Картометрический	1.00	-
105	488498.34	1332293.32	Картометрический	1.00	-
106	488491.99	1332290.05	Картометрический	1.00	-
107	488477.28	1332281.79	Картометрический	1.00	-
108	488462.93	1332273.98	Картометрический	1.00	-
109	488444.50	1332261.36	Картометрический	1.00	-
110	488433.34	1332251.92	Картометрический	1.00	-
111	488423.35	1332246.29	Картометрический	1.00	-
112	488418.72	1332239.85	Картометрический	1.00	-
113	488417.09	1332233.67	Картометрический	1.00	-
114	488409.73	1332227.68	Картометрический	1.00	-
115	488387.58	1332214.79	Картометрический	1.00	-
116	488370.60	1332198.99	Картометрический	1.00	-
117	488364.16	1332193.45	Картометрический	1.00	-
118	488340.82	1332182.20	Картометрический	1.00	-
119	488332.65	1332176.30	Картометрический	1.00	-
120	488320.58	1332166.85	Картометрический	1.00	-
121	488310.59	1332162.86	Картометрический	1.00	-
122	488288.35	1332155.87	Картометрический	1.00	-
123	488263.02	1332153.87	Картометрический	1.00	-
124	488247.58	1332155.05	Картометрический	1.00	-
125	488231.33	1332157.14	Картометрический	1.00	-
126	488217.62	1332157.41	Картометрический	1.00	-
127	488208.91	1332159.59	Картометрический	1.00	-
128	488202.10	1332166.04	Картометрический	1.00	-
129	488194.02	1332173.57	Картометрический	1.00	-
130	488184.94	1332177.38	Картометрический	1.00	-

1	2	3	4	5	6
131	488178.76	1332178.84	Картометрический	1.00	-
132	488165.51	1332187.19	Картометрический	1.00	-
133	488155.79	1332190.19	Картометрический	1.00	-
134	488145.90	1332190.28	Картометрический	1.00	-
135	488125.02	1332196.00	Картометрический	1.00	-
136	488095.24	1332205.53	Картометрический	1.00	-
137	488063.37	1332216.06	Картометрический	1.00	-
138	488032.50	1332225.59	Картометрический	1.00	-
139	488013.80	1332233.40	Картометрический	1.00	-
140	487996.91	1332236.85	Картометрический	1.00	-
141	487965.14	1332240.48	Картометрический	1.00	-
142	487943.35	1332241.12	Картометрический	1.00	-
143	487923.56	1332242.66	Картометрический	1.00	-
144	487894.32	1332241.21	Картометрический	1.00	-
145	487878.71	1332238.76	Картометрический	1.00	-
146	487858.73	1332239.48	Картометрический	1.00	-
147	487826.59	1332237.31	Картометрический	1.00	-
148	487805.08	1332233.40	Картометрический	1.00	-
149	487797.63	1332229.50	Картометрический	1.00	-
150	487789.19	1332219.15	Картометрический	1.00	-
151	487781.83	1332214.79	Картометрический	1.00	-
152	487772.94	1332213.52	Картометрический	1.00	-
153	487759.14	1332212.79	Картометрический	1.00	-
154	487741.16	1332208.98	Картометрический	1.00	-
155	487715.47	1332199.45	Картометрический	1.00	
156	487663.90	1332187.55	Картометрический	1.00	-
157	487635.21	1332179.56	Картометрический	1.00	-
158	487620.96	1332173.03	Картометрический	1.00	-
159	487604.16	1332167.31	Картометрический	1.00	-
160	487591.36	1332155.14	Картометрический	1.00	-
161	487576.38	1332142.43	Картометрический	1.00	-
162	487560.31	1332131.72	Картометрический	1.00	-
163	487542.42	1332113.56	Картометрический	1.00	-
164	487532.07	1332101.58	Картометрический	1.00	-
165	487524.81	1332093.68	Картометрический	1.00	-
166	487518.55	1332083.96	Картометрический	1.00	-
167	487515.78	1332073.79	Картометрический	1.00	-
168	487509.72	1332071.95	Картометрический	1.00	-
169	487524.78	1332057.61	Картометрический	1.00	-
170	487552.13	1332031.62	Картометрический	1.00	-
171	487543.78	1332022.98	Картометрический	1.00	-
172	487543.49	1332022.62	Картометрический	1.00	-
173	487550.97	1332015.71	Картометрический	1.00	-
174	487602.36	1331997.77	Картометрический	1.00	-
175	487578.17	1331889.75	Картометрический	1.00	-
176	487735.98	1331850.99	Картометрический	1.00	-
177	487931.01	1331819.22	Картометрический	1.00	-
178	487940.51	1331847.28	Картометрический	1.00	-

1	2	3	4	5	6
179	487948.14	1331870.61	Картометрический	1.00	-
180	487951.33	1331891.01	Картометрический	1.00	-
181	487952.58	1331914.62	Картометрический	1.00	-
182	487950.30	1331936.80	Картометрический	1.00	-
183	487965.01	1331937.22	Картометрический	1.00	-
184	488018.58	1331941.39	Картометрический	5.00	-
185	488085.54	1331819.93	Картометрический	5.00	-
186	488091.90	1331804.19	Картометрический	5.00	-
187	488092.81	1331801.93	Картометрический	5.00	-
188	488099.65	1331804.03	Картометрический	5.00	-
189	488139.79	1331857.16	Картометрический	5.00	-
190	488276.96	1331918.81	Картометрический	5.00	-
191	488478.87	1331994.33	Аналитический	2.50	-
192	488639.16	1332083.72	Аналитический	2.50	-
193	488748.59	1332162.33	Аналитический	2.50	-
194	488789.78	1332213.49	Аналитический	0.30	-
195	488801.54	1332228.25	Аналитический	0.30	-
196	488862.57	1332318.89	Аналитический	0.30	-
197	488876.51	1332350.36	Картометрический	1.00	-
81	488880.95	1332364.08	Картометрический	1.00	-
198	488576.20	1332449.40	Картометрический	1.00	-
199	488570.52	1332446.56	Картометрический	1.00	-
200	488546.05	1332436.22	Картометрический	1.00	-
201	488522.76	1332426.74	Картометрический	1.00	-
202	488506.41	1332419.25	Картометрический	1.00	-
203	488449.85	1332391.30	Картометрический	1.00	-
204	488355.75	1332342.89	Картометрический	1.00	-
205	488307.18	1332320.14	Картометрический	1.00	-
206	488275.98	1332308.71	Картометрический	1.00	-
207	488253.16	1332303.95	Картометрический	1.00	-
208	488232.16	1332305.49	Картометрический	1.00	-
209	488208.95	1332309.35	Картометрический	1.00	-
210	488159.49	1332316.17	Картометрический	1.00	-
211	488096.11	1332322.10	Картометрический	1.00	-
212	488034.88	1332324.82	Картометрический	1.00	-
213	487957.20	1332328.80	Картометрический	1.00	-
214	487906.48	1332331.88	Картометрический	1.00	-
215	487875.24	1332333.49	Картометрический	1.00	-
216	487830.46	1332335.07	Картометрический	1.00	-
217	487800.66	1332335.95	Картометрический	1.00	-
218	487800.16	1332335.97	Картометрический	1.00	-
219	487769.45	1332333.87	Картометрический	1.00	-
220	487741.38	1332331.95	Картометрический	1.00	-
221	487696.70	1332326.08	Картометрический	1.00	-
222	487679.74	1332323.07	Картометрический	1.00	-
223	487659.18	1332318.03	Картометрический	1.00	-
224	487625.45	1332304.25	Картометрический	1.00	-

1	2	3	4	5	6
225	487586.67	1332285.10	Картометрический	1.00	-
226	487549.21	1332263.54	Картометрический	1.00	-
227	487537.69	1332254.39	Картометрический	1.00	-
228	487535.40	1332253.40	Картометрический	1.00	-
229	487536.52	1332251.01	Картометрический	1.00	-
230	487535.52	1332238.58	Картометрический	1.00	-
231	487532.98	1332228.50	Картометрический	1.00	-
232	487535.98	1332220.78	Картометрический	1.00	-
233	487546.24	1332208.80	Картометрический	1.00	-
234	487552.96	1332202.71	Картометрический	1.00	-
235	487564.12	1332201.63	Картометрический	1.00	-
236	487585.00	1332208.25	Картометрический	1.00	-
237	487597.53	1332216.70	Картометрический	1.00	-
238	487629.49	1332229.32	Картометрический	1.00	-
239	487657.91	1332235.67	Картометрический	1.00	-
240	487691.59	1332248.84	Картометрический	1.00	-
241	487715.92	1332251.92	Картометрический	1.00	-
242	487731.17	1332256.19	Картометрический	1.00	-
243	487747.33	1332268.45	Картометрический	1.00	-
244	487788.83	1332278.89	Картометрический	1.00	-
245	487830.68	1332286.42	Картометрический	1.00	-
246	487846.20	1332286.69	Картометрический	1.00	-
247	487860.64	1332284.43	Картометрический	1.00	-
248	487889.96	1332288.33	Картометрический	1.00	-
249	487901.95	1332290.24	Картометрический	1.00	-
250	487909.48	1332287.78	Картометрический	1.00	-
251	487921.29	1332286.69	Картометрический	1.00	-
252	487939.08	1332289.69	Картометрический	1.00	-
253	487964.05	1332287.69	Картометрический	1.00	-
254	487970.31	1332287.42	Картометрический	1.00	-
255	487983.20	1332290.60	Картометрический	1.00	-
256	487999.73	1332289.78	Картометрический	1.00	-
257	488016.52	1332285.51	Картометрический	1.00	-
258	488031.05	1332277.53	Картометрический	1.00	-
259	488047.21	1332271.99	Картометрический	1.00	-
260	488069.36	1332266.63	Картометрический	1.00	-
261	488084.43	1332262.00	Картометрический	1.00	-
262	488096.15	1332262.27	Картометрический	1.00	-
263	488114.12	1332256.73	Картометрический	1.00	-
264	488150.98	1332249.11	Картометрический	1.00	-
265	488169.23	1332242.21	Картометрический	1.00	-
266	488187.93	1332234.40	Картометрический	1.00	-
267	488197.29	1332226.14	Картометрический	1.00	-
268	488202.46	1332225.96	Картометрический	1.00	-
269	488213.54	1332228.95	Картометрический	1.00	-
270	488229.88	1332229.86	Картометрический	1.00	-
271	488242.23	1332227.23	Картометрический	1.00	-
272	488261.75	1332223.78	Картометрический	1.00	-

1	2	3	4	5	6
273	488274.64	1332222.60	Картометрический	1.00	-
274	488290.71	1332226.77	Картометрический	1.00	-
275	488300.79	1332230.31	Картометрический	1.00	-
276	488313.59	1332235.40	Картометрический	1.00	-
277	488325.84	1332238.21	Картометрический	1.00	-
278	488347.36	1332245.66	Картометрический	1.00	-
279	488355.98	1332251.47	Картометрический	1.00	-
280	488359.34	1332258.55	Картометрический	1.00	-
281	488370.60	1332265.99	Картометрический	1.00	-
282	488388.03	1332275.80	Картометрический	1.00	-
283	488398.75	1332283.97	Картометрический	1.00	-
284	488407.83	1332287.51	Картометрический	1.00	-
285	488412.91	1332291.96	Картометрический	1.00	-
286	488420.17	1332302.49	Картометрический	1.00	-
287	488428.53	1332308.30	Картометрический	1.00	-
288	488437.33	1332311.12	Картометрический	1.00	-
289	488443.60	1332315.11	Картометрический	1.00	-
290	488448.68	1332321.83	Картометрический	1.00	-
291	488463.21	1332333.81	Картометрический	1.00	-
292	488478.28	1332342.35	Картометрический	1.00	-
293	488493.44	1332346.89	Картометрический	1.00	-
294	488510.33	1332355.79	Картометрический	1.00	-
295	488518.23	1332361.41	Картометрический	1.00	-
296	488528.94	1332373.85	Картометрический	1.00	-
297	488543.19	1332392.28	Картометрический	1.00	-
298	488549.18	1332397.46	Картометрический	1.00	-
299	488556.81	1332418.25	Картометрический	1.00	-
300	488569.70	1332441.49	Картометрический	1.00	-
198	488576.20	1332449.40	Картометрический	1.00	-
301	488593.14	1332481.05	Картометрический	1.00	-
302	488592.04	1332488.25	Картометрический	1.00	-
303	488586.27	1332502.18	Картометрический	1.00	-
304	488584.00	1332509.85	Картометрический	1.00	-
305	488585.41	1332517.30	Картометрический	1.00	-
306	488584.96	1332520.61	Картометрический	1.00	-
307	488582.41	1332525.02	Картометрический	1.00	-
308	488582.87	1332541.09	Картометрический	1.00	-
309	488588.31	1332552.89	Картометрический	1.00	-
310	488588.13	1332566.51	Картометрический	1.00	-
311	488585.68	1332578.13	Картометрический	1.00	-
312	488591.49	1332601.91	Картометрический	1.00	-
313	488601.30	1332635.87	Картометрический	1.00	-
314	488606.38	1332660.11	Картометрический	1.00	-
315	488606.11	1332689.44	Картометрический	1.00	-
316	488611.01	1332720.03	Картометрический	1.00	-
317	488616.55	1332731.06	Картометрический	1.00	-
318	488622.95	1332737.51	Картометрический	1.00	-

1	2	3	4	5	6
319	488628.26	1332745.04	Картометрический	1.00	-
320	488630.12	1332752.49	Картометрический	1.00	-
321	488632.48	1332756.48	Картометрический	1.00	-
322	488636.98	1332759.57	Картометрический	1.00	-
323	488639.16	1332763.66	Картометрический	1.00	-
324	488638.75	1332769.92	Картометрический	1.00	-
325	488634.21	1332776.87	Картометрический	1.00	-
326	488634.44	1332781.50	Картометрический	1.00	-
327	488655.13	1332812.73	Картометрический	1.00	-
328	488667.19	1332831.65	Картометрический	1.00	-
329	488669.44	1332836.91	Картометрический	1.00	-
330	488660.29	1332841.39	Картометрический	1.00	-
331	488640.62	1332851.01	Картометрический	1.00	-
332	488612.62	1332864.66	Картометрический	1.00	-
333	488609.50	1332950.34	Картометрический	1.00	-
334	488420.35	1332933.30	Аналитический	2.50	-
335	488325.35	1332916.76	Картометрический	1.00	-
336	488345.63	1332800.60	Картометрический	1.00	-
337	488353.01	1332721.28	Картометрический	1.00	-
338	488353.01	1332688.10	Картометрический	1.00	-
339	488222.10	1332658.44	Картометрический	1.00	-
340	488222.51	1332583.11	Картометрический	1.00	-
341	488236.71	1332541.48	Картометрический	1.00	-
342	488242.32	1332519.22	Картометрический	1.00	-
343	488236.52	1332500.76	Картометрический	1.00	-
344	488222.96	1332499.24	Картометрический	1.00	-
345	487655.35	1332499.32	Картометрический	1.00	-
346	487659.03	1332408.73	Картометрический	1.00	-
347	487577.88	1332393.67	Картометрический	1.00	-
348	487518.55	1332373.22	Картометрический	1.00	-
349	487522.72	1332349.79	Картометрический	1.00	-
350	487524.08	1332338.72	Картометрический	1.00	-
351	487527.17	1332323.83	Картометрический	1.00	-
352	487527.90	1332310.75	Картометрический	1.00	-
353	487529.80	1332290.60	Картометрический	1.00	-
354	487534.34	1332279.52	Картометрический	1.00	-
355	487535.98	1332275.07	Картометрический	1.00	-
356	487535.52	1332271.69	Картометрический	1.00	-
357	487543.91	1332274.80	Картометрический	1.00	-
358	487579.17	1332293.62	Картометрический	1.00	-
359	487624.18	1332316.29	Картометрический	1.00	-
360	487654.33	1332327.57	Картометрический	1.00	-
361	487673.89	1332333.31	Картометрический	1.00	-
362	487686.83	1332335.97	Картометрический	1.00	-
363	487705.61	1332338.47	Картометрический	1.00	-
364	487740.88	1332341.54	Картометрический	1.00	-
365	487768.91	1332343.72	Картометрический	1.00	-
366	487800.42	1332344.91	Картометрический	1.00	-

1	2	3	4	5	6
367	487904.37	1332343.87	Картометрический	1.00	-
368	487958.44	1332343.07	Картометрический	1.00	-
369	488040.20	1332340.85	Картометрический	1.00	-
370	488096.35	1332337.31	Картометрический	1.00	-
371	488160.28	1332329.27	Картометрический	1.00	-
372	488209.32	1332324.02	Картометрический	1.00	-
373	488251.66	1332321.41	Картометрический	1.00	-
374	488261.74	1332323.44	Картометрический	1.00	-
375	488270.88	1332325.75	Картометрический	1.00	-
376	488299.19	1332334.67	Картометрический	1.00	-
377	488359.68	1332362.46	Картометрический	1.00	-
378	488441.08	1332403.70	Картометрический	1.00	-
379	488496.20	1332432.41	Картометрический	1.00	-
380	488506.25	1332438.61	Картометрический	1.00	-
381	488514.83	1332446.47	Картометрический	1.00	-
382	488518.97	1332451.62	Картометрический	1.00	-
383	488521.39	1332459.08	Картометрический	1.00	-
384	488521.20	1332467.12	Картометрический	1.00	-
385	488532.28	1332470.74	Картометрический	1.00	-
386	488537.32	1332466.38	Картометрический	1.00	-
387	488540.36	1332463.31	Картометрический	1.00	-
388	488542.00	1332462.13	Картометрический	1.00	-
389	488544.06	1332461.96	Картометрический	1.00	-
390	488546.81	1332462.72	Картометрический	1.00	-
391	488557.56	1332468.34	Картометрический	1.00	-
392	488572.10	1332476.82	Картометрический	1.00	-
393	488581.14	1332481.76	Картометрический	1.00	-
394	488587.78	1332483.03	Картометрический	1.00	-
301	488593.14	1332481.05	Картометрический	1.00	-

3. Сведения о характерных точках части (частей) границы объекта

Обозначение характерных точек части границы	Координаты, м		Метод определения координат характерной точки	Средняя квадратическая погрешность положения характерной точки (Mt), м	Описание обозначения точки на местности (при наличии)
	X	Y			
1	2	3	4	5	6
Часть №					
-	-	-	-	-	-

Раздел 3

Сведения о местоположении измененных (уточненных) границ объекта							
1. Система координат: -							
2. Сведения о характерных точках границ объекта							
Обозначение характерных точек границ	Существующие координаты, м		Измененные (уточненные) координаты, м		Метод определения координат характерной точки	Средняя квадратическая погрешность положения характерной точки (Mt), м	Описание обозначения точки на местности (при наличии)
	X	Y	X	Y			
1	2	3	4	5	6	7	8
-	-	-	-	-	-	-	-
3.Сведения о характерных точках части (частей) границы объекта							
Часть №							
-	-	-	-	-	-	-	-

Раздел 4

План границ объекта

Масштаб 1:5000

Используемые условные знаки и обозначения:

- границы территориальной зоны
- границы муниципального образования
- характерная точка границ территориальной зоны

Заместитель руководителя БУНО «Нормативно-проектный центр»

Подпись _____ А.Н. Романов Дата « 29 » сентября 2020 г.

Место для оттиска печати (при наличии) лица, составившего описание местоположения границ объекта

ОПИСАНИЕ МЕСТОПОЛОЖЕНИЯ ГРАНИЦ

Зона улиц, дорог, инженерной и транспортной инфраструктуры
села Коломенское - ИТ1/2

(наименование объекта, местоположение границ которого описано
(далее - объект)

Раздел 1

Сведения об объекте		
№ п/п	Характеристики объекта	Описание характеристик
1	2	3
1	Местоположение объекта	Воронежская область, Каширский муниципальный район, Кондрашкинское сельское поселение, село Коломенское
2	Площадь объекта ± величина погрешности определения площади (Р ± Дельта Р)	30834 +/- 614 м²
3	Иные характеристики объекта	-

Раздел 2

Сведения о местоположении границ объекта					
1. Система координат: МСК - 36, зона 1					
2. Сведения о характерных точках границ объекта					
Обозначение характерных точек границ	Координаты, м		Метод определения координат характерной точки	Средняя квадратическая погрешность положения характерной точки (Mt), м	Описание обозначения точки на местности (при наличии)
	X	Y			
1	2	3	4	5	6
1	488980.66	1332614.23	Картометрический	1.00	-
2	488977.34	1332624.26	Картометрический	1.00	-
3	488972.06	1332626.78	Картометрический	1.00	-
4	488965.05	1332628.39	Картометрический	1.00	-
5	488948.52	1332622.71	Картометрический	1.00	-
6	488936.48	1332616.74	Картометрический	1.00	-
7	488923.50	1332611.77	Картометрический	1.00	-
8	488905.47	1332606.06	Картометрический	1.00	-
9	488865.22	1332594.58	Картометрический	1.00	-
10	488810.14	1332575.16	Картометрический	1.00	-
11	488779.34	1332564.57	Картометрический	1.00	-
12	488722.81	1332544.37	Картометрический	1.00	-
13	488685.53	1332527.21	Картометрический	1.00	-
14	488625.89	1332502.85	Картометрический	1.00	-
15	488621.02	1332499.78	Картометрический	1.00	-
16	488619.33	1332494.98	Картометрический	1.00	-
17	488626.10	1332481.56	Картометрический	1.00	-
18	488625.47	1332475.83	Картометрический	1.00	-
19	488624.70	1332467.69	Картометрический	1.00	-
20	488627.80	1332463.43	Картометрический	1.00	-
21	488633.61	1332458.79	Картометрический	1.00	-
22	488639.42	1332461.11	Картометрический	1.00	-
23	488645.62	1332468.47	Картометрический	1.00	-
24	488653.36	1332473.51	Картометрический	1.00	-
25	488660.72	1332471.57	Картометрический	1.00	-
26	488678.16	1332461.11	Картометрический	1.00	-
27	488684.74	1332459.95	Картометрический	1.00	-
28	488687.07	1332472.54	Картометрический	1.00	-
29	488707.79	1332491.71	Картометрический	1.00	-
30	488716.31	1332501.20	Картометрический	1.00	-
31	488722.32	1332512.24	Картометрический	1.00	-
32	488726.58	1332521.93	Картометрический	1.00	-
33	488728.97	1332531.17	Картометрический	1.00	-
34	488733.91	1332533.23	Картометрический	1.00	-
35	488779.96	1332550.33	Картометрический	1.00	-
36	488809.97	1332560.61	Картометрический	1.00	-

1	2	3	4	5	6
37	488885.13	1332582.68	Картометрический	1.00	-
38	488914.62	1332591.15	Картометрический	1.00	-
39	488936.49	1332597.08	Картометрический	1.00	-
40	488949.53	1332599.51	Картометрический	1.00	-
41	488962.87	1332599.66	Картометрический	1.00	-
42	488967.60	1332600.95	Картометрический	1.00	-
43	488973.04	1332603.78	Картометрический	1.00	-
44	488977.61	1332607.35	Картометрический	1.00	-
1	488980.66	1332614.23	Картометрический	1.00	-
45	488593.14	1332481.05	Картометрический	1.00	-
46	488587.78	1332483.03	Картометрический	1.00	-
47	488581.14	1332481.76	Картометрический	1.00	-
48	488572.10	1332476.82	Картометрический	1.00	-
49	488557.56	1332468.34	Картометрический	1.00	-
50	488546.81	1332462.72	Картометрический	1.00	-
51	488544.06	1332461.96	Картометрический	1.00	-
52	488542.00	1332462.13	Картометрический	1.00	-
53	488540.36	1332463.31	Картометрический	1.00	-
54	488537.32	1332466.38	Картометрический	1.00	-
55	488532.28	1332470.74	Картометрический	1.00	-
56	488521.20	1332467.12	Картометрический	1.00	-
57	488521.39	1332459.08	Картометрический	1.00	-
58	488518.97	1332451.62	Картометрический	1.00	-
59	488514.83	1332446.47	Картометрический	1.00	-
60	488506.25	1332438.61	Картометрический	1.00	-
61	488496.20	1332432.41	Картометрический	1.00	-
62	488441.08	1332403.70	Картометрический	1.00	-
63	488359.68	1332362.46	Картометрический	1.00	-
64	488299.19	1332334.67	Картометрический	1.00	-
65	488270.88	1332325.75	Картометрический	1.00	-
66	488261.74	1332323.44	Картометрический	1.00	-
67	488251.66	1332321.41	Картометрический	1.00	-
68	488209.32	1332324.02	Картометрический	1.00	-
69	488160.28	1332329.27	Картометрический	1.00	-
70	488096.35	1332337.31	Картометрический	1.00	-
71	488040.20	1332340.85	Картометрический	1.00	-
72	487958.44	1332343.07	Картометрический	1.00	-
73	487904.37	1332343.87	Картометрический	1.00	-
74	487800.42	1332344.91	Картометрический	1.00	-
75	487768.91	1332343.72	Картометрический	1.00	-
76	487740.88	1332341.54	Картометрический	1.00	-
77	487705.61	1332338.47	Картометрический	1.00	-
78	487686.83	1332335.97	Картометрический	1.00	-
79	487673.89	1332333.31	Картометрический	1.00	-
80	487654.33	1332327.57	Картометрический	1.00	-
81	487624.18	1332316.29	Картометрический	1.00	-
82	487579.17	1332293.62	Картометрический	1.00	-

1	2	3	4	5	6
83	487543.91	1332274.80	Картометрический	1.00	-
84	487535.52	1332271.69	Картометрический	1.00	-
85	487529.00	1332269.28	Картометрический	1.00	-
86	487525.82	1332267.95	Картометрический	1.00	-
87	487524.52	1332265.25	Картометрический	1.00	-
88	487531.13	1332253.33	Картометрический	1.00	-
89	487534.12	1332252.92	Картометрический	1.00	-
90	487535.40	1332253.40	Картометрический	1.00	-
91	487537.69	1332254.39	Картометрический	1.00	-
92	487549.21	1332263.54	Картометрический	1.00	-
93	487586.67	1332285.10	Картометрический	1.00	-
94	487625.45	1332304.25	Картометрический	1.00	-
95	487659.18	1332318.03	Картометрический	1.00	-
96	487679.74	1332323.07	Картометрический	1.00	-
97	487696.70	1332326.08	Картометрический	1.00	-
98	487741.38	1332331.95	Картометрический	1.00	-
99	487769.45	1332333.87	Картометрический	1.00	-
100	487800.16	1332335.97	Картометрический	1.00	-
101	487800.66	1332335.95	Картометрический	1.00	-
102	487830.46	1332335.07	Картометрический	1.00	-
103	487875.24	1332333.49	Картометрический	1.00	-
104	487906.48	1332331.88	Картометрический	1.00	-
105	487957.20	1332328.80	Картометрический	1.00	-
106	488034.88	1332324.82	Картометрический	1.00	-
107	488096.11	1332322.10	Картометрический	1.00	-
108	488159.49	1332316.17	Картометрический	1.00	-
109	488208.95	1332309.35	Картометрический	1.00	-
110	488232.16	1332305.49	Картометрический	1.00	-
111	488253.16	1332303.95	Картометрический	1.00	-
112	488275.98	1332308.71	Картометрический	1.00	-
113	488307.18	1332320.14	Картометрический	1.00	-
114	488355.75	1332342.89	Картометрический	1.00	-
115	488449.85	1332391.30	Картометрический	1.00	-
116	488506.41	1332419.25	Картометрический	1.00	-
117	488522.76	1332426.74	Картометрический	1.00	-
118	488546.05	1332436.22	Картометрический	1.00	-
119	488570.52	1332446.56	Картометрический	1.00	-
120	488576.20	1332449.40	Картометрический	1.00	-
121	488591.41	1332457.22	Картометрический	1.00	-
122	488596.82	1332461.71	Картометрический	1.00	-
123	488599.10	1332467.62	Картометрический	1.00	-
45	488593.14	1332481.05	Картометрический	1.00	-
124	487488.75	1332245.10	Картометрический	1.00	-
125	487484.68	1332245.97	Картометрический	1.00	-
126	487482.37	1332245.25	Картометрический	1.00	-
127	487427.98	1332225.71	Картометрический	1.00	-
128	487394.25	1332175.47	Картометрический	1.00	-

1	2	3	4	5	6
129	487401.54	1332167.70	Картометрический	1.00	-
130	487500.91	1332061.82	Аналитический	0.10	-
131	487543.49	1332022.62	Картометрический	1.00	-
132	487543.78	1332022.98	Аналитический	0.10	-
133	487552.13	1332031.62	Аналитический	0.10	-
134	487524.78	1332057.61	Аналитический	0.10	-
135	487509.72	1332071.95	Аналитический	0.10	-
136	487471.54	1332108.22	Аналитический	0.10	-
137	487434.27	1332147.10	Аналитический	0.10	-
138	487410.32	1332172.74	Аналитический	0.10	-
139	487429.69	1332185.31	Картометрический	1.00	-
140	487465.80	1332212.34	Картометрический	1.00	-
141	487479.14	1332221.42	Картометрический	1.00	-
142	487491.57	1332230.22	Картометрический	1.00	-
143	487493.90	1332234.25	Картометрический	1.00	-
124	487488.75	1332245.10	Картометрический	1.00	-

3. Сведения о характерных точках части (частей) границы объекта

Обозначение характерных точек части границы	Координаты, м		Метод определения координат характерной точки	Средняя квадратическая погрешность положения характерной точки (Mt), м	Описание обозначения точки на местности (при наличии)
	X	Y			
1	2	3	4	5	6
Часть №					
-	-	-	-	-	-

Раздел 3

Сведения о местоположении измененных (уточненных) границ объекта							
1. Система координат: -							
2. Сведения о характерных точках границ объекта							
Обозначение характерных точек границ	Существующие координаты, м		Измененные (уточненные) координаты, м		Метод определения координат характерной точки	Средняя квадратическая погрешность положения характерной точки (Mt), м	Описание обозначения точки на местности (при наличии)
	X	Y	X	Y			
1	2	3	4	5	6	7	8
-	-	-	-	-	-	-	-
3.Сведения о характерных точках части (частей) границы объекта							
Часть №							
-	-	-	-	-	-	-	-

Приложение 4

План границ объекта

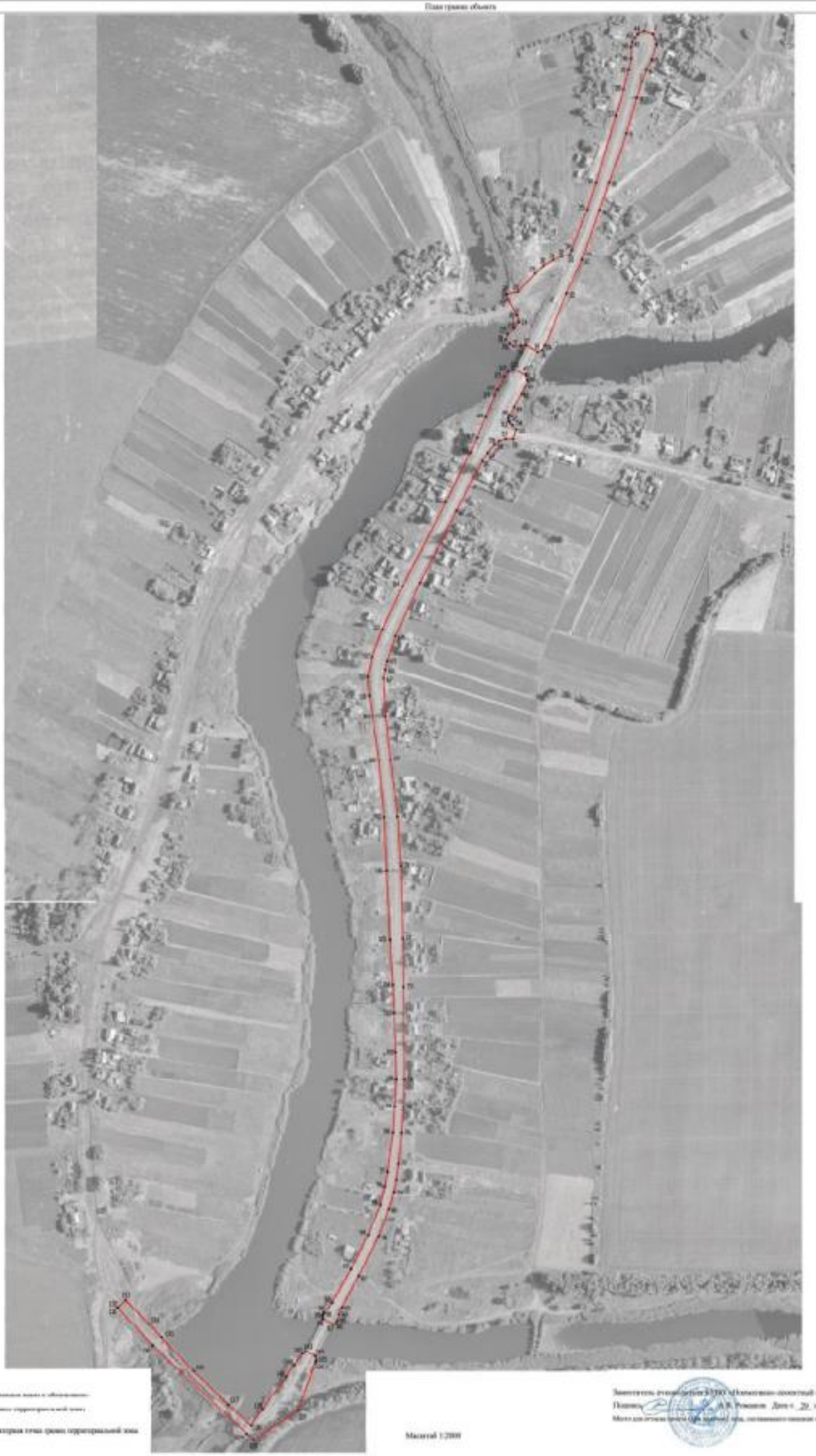

Масштаб 1:2000

ОПИСАНИЕ МЕСТОПОЛОЖЕНИЯ ГРАНИЦ

Зона сельскохозяйственного использования в границах населенного пункта
села Коломенское - СХ1/2

(наименование объекта, местоположение границ которого описано
(далее - объект)

Раздел 1

Сведения об объекте		
№ п/п	Характеристики объекта	Описание характеристик
1	2	3
1	Местоположение объекта	Воронежская область, Каширский муниципальный район, Кондрашкинское сельское поселение, село Коломенское
2	Площадь объекта ± величина погрешности определения площади (Р ± Дельта Р)	255102 +/- 1768 м²
3	Иные характеристики объекта	-

Раздел 2

Сведения о местоположении границ объекта					
1. Система координат: МСК - 36, зона 1					
2. Сведения о характерных точках границ объекта					
Обозначение характерных точек границ	Координаты, м		Метод определения координат характерной точки	Средняя квадратическая погрешность положения характерной точки (Mt), м	Описание обозначения точки на местности (при наличии)
	X	Y			
1	2	3	4	5	6
1	489717.55	1332345.54	Картометрический	1.00	-
2	489203.62	1332430.13	Картометрический	1.00	-
3	488927.34	1332468.52	Картометрический	1.00	-
4	488857.61	1332479.37	Картометрический	1.00	-
5	488839.84	1332415.37	Картометрический	1.00	-
6	488875.71	1332399.32	Картометрический	1.00	-
7	488890.38	1332393.14	Картометрический	1.00	-
8	488894.22	1332404.96	Картометрический	1.00	-
9	488980.21	1332362.52	Картометрический	1.00	-
10	489051.88	1332322.49	Картометрический	1.00	-
11	489166.10	1332242.99	Картометрический	1.00	-
12	489396.21	1332193.19	Картометрический	1.00	-
13	489645.21	1332164.00	Картометрический	1.00	-
1	489717.55	1332345.54	Картометрический	1.00	-
14	489524.68	1332598.27	Картометрический	1.00	-
15	489472.26	1332739.03	Картометрический	1.00	-
16	489419.76	1332852.35	Картометрический	1.00	-
17	489319.35	1332831.76	Картометрический	1.00	-
18	489322.23	1332819.63	Картометрический	1.00	-
19	489322.41	1332807.41	Картометрический	1.00	-
20	489312.54	1332799.27	Картометрический	1.00	-
21	489309.29	1332792.93	Картометрический	1.00	-
22	489313.09	1332775.01	Картометрический	1.00	-
23	489354.71	1332683.89	Картометрический	1.00	-
24	489369.37	1332665.97	Картометрический	1.00	-
25	489373.74	1332635.04	Аналитический	0.10	-
14	489524.68	1332598.27	Картометрический	1.00	-
26	488242.32	1332519.22	Картометрический	1.00	-
27	488236.71	1332541.48	Картометрический	1.00	-
28	488222.51	1332583.11	Картометрический	1.00	-
29	488222.10	1332658.44	Картометрический	1.00	-
30	488157.53	1332643.83	Картометрический	1.00	-
31	488155.69	1332584.81	Картометрический	1.00	-
32	488100.36	1332581.12	Картометрический	1.00	-

1	2	3	4	5	6
33	488067.17	1332579.29	Картометрический	1.00	-
34	487582.78	1332594.77	Картометрический	1.00	-
35	487562.01	1332595.29	Картометрический	1.00	-
36	487558.18	1332586.67	Картометрический	1.00	-
37	487552.90	1332556.32	Картометрический	1.00	-
38	487552.75	1332544.77	Картометрический	1.00	-
39	487551.97	1332491.24	Картометрический	1.00	-
40	487532.75	1332490.74	Картометрический	1.00	-
41	487531.98	1332480.71	Картометрический	1.00	-
42	487528.71	1332464.01	Картометрический	1.00	-
43	487526.17	1332449.03	Картометрический	1.00	-
44	487519.73	1332431.05	Картометрический	1.00	-
45	487517.73	1332419.79	Картометрический	1.00	-
46	487518.09	1332397.55	Картометрический	1.00	-
47	487518.55	1332373.22	Картометрический	1.00	-
48	487577.88	1332393.67	Картометрический	1.00	-
49	487659.03	1332408.73	Картометрический	1.00	-
50	487655.35	1332499.32	Картометрический	1.00	-
51	488222.96	1332499.24	Картометрический	1.00	-
52	488236.52	1332500.76	Картометрический	1.00	-
26	488242.32	1332519.22	Картометрический	1.00	-
53	487482.37	1332245.25	Картометрический	1.00	-
54	487479.51	1332253.38	Картометрический	1.00	-
55	487479.23	1332278.71	Картометрический	1.00	-
56	487482.59	1332285.51	Картометрический	1.00	-
57	487483.05	1332299.22	Картометрический	1.00	-
58	487481.78	1332307.12	Картометрический	1.00	-
59	487480.96	1332314.11	Картометрический	1.00	-
60	487483.86	1332320.38	Картометрический	1.00	-
61	487484.05	1332327.64	Картометрический	1.00	-
62	487481.32	1332332.72	Картометрический	1.00	-
63	487482.50	1332343.26	Картометрический	1.00	-
64	487479.23	1332362.23	Картометрический	1.00	-
65	487479.51	1332384.66	Картометрический	1.00	-
66	487481.14	1332418.34	Картометрический	1.00	-
67	487480.32	1332440.67	Картометрический	1.00	-
68	487484.05	1332460.65	Картометрический	1.00	-
69	487487.31	1332481.26	Картометрический	1.00	-
70	487494.49	1332489.34	Картометрический	1.00	-
71	487472.67	1332488.03	Картометрический	1.00	-
72	487465.76	1332487.58	Картометрический	1.00	-
73	487453.88	1332487.99	Картометрический	1.00	-
74	487457.97	1332400.69	Картометрический	1.00	-
75	487453.85	1332302.41	Картометрический	1.00	-
76	487418.72	1332231.79	Картометрический	1.00	-
77	487427.98	1332225.71	Картометрический	1.00	-
53	487482.37	1332245.25	Картометрический	1.00	-

3. Сведения о характерных точках части (частей) границы объекта					
Обозначение характерных точек части границы	Координаты, м		Метод определения координат характерной точки	Средняя квадратическая погрешность положения характерной точки (Mt), м	Описание обозначения точки на местности (при наличии)
	X	Y			
1	2	3	4	5	6
Часть №					
-	-	-	-	-	-

Раздел 3

Сведения о местоположении измененных (уточненных) границ объекта							
1. Система координат: -							
2. Сведения о характерных точках границ объекта							
Обозначение характерных точек границ	Существующие координаты, м		Измененные (уточненные) координаты, м		Метод определения координат характерной точки	Средняя квадратическая погрешность положения характерной точки (Mt), м	Описание обозначения точки на местности (при наличии)
	X	Y	X	Y			
1	2	3	4	5	6	7	8
-	-	-	-	-	-	-	-
3.Сведения о характерных точках части (частей) границы объекта							
Часть №							
-	-	-	-	-	-	-	-

Раздел 4

План границ объекта

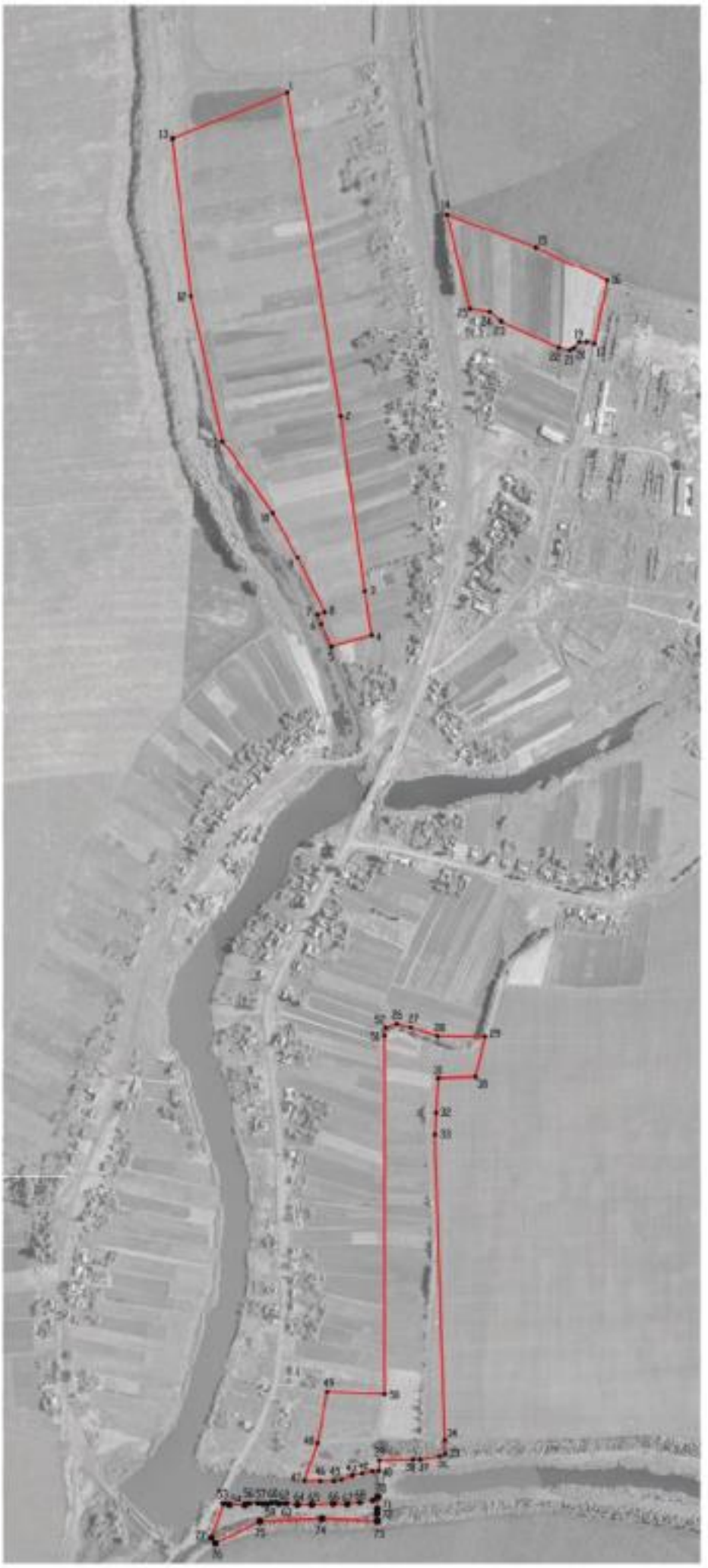

Масштаб 1:5000

Используемые условные знаки и обозначения:

границы территориальной зоны

характерная точка границы территориальной зоны

Заместитель руководителя БУНО «Нормативно-проектный центр»

Подпись _____ А.В. Романов Дата « 29 » сентября 2020 г.

Место для оттиска печати (при наличии) лица, составившего описание местоположения границ объекта

ОПИСАНИЕ МЕСТОПОЛОЖЕНИЯ ГРАНИЦ

Зона ритуальных объектов села Коломенское - СН1/2

(наименование объекта, местоположение границ которого описано
(далее - объект)

Раздел 1

Сведения об объекте		
№ п/п	Характеристики объекта	Описание характеристик
1	2	3
1	Местоположение объекта	Воронежская область, Каширский муниципальный район, Кондрашкинское сельское поселение, село Коломенское
2	Площадь объекта ± величина погрешности определения площади (Р ± Дельта Р)	17406 +/- 2309 м²
3	Иные характеристики объекта	-

Раздел 2

Сведения о местоположении границ объекта					
1. Система координат: МСК - 36, зона 1					
2. Сведения о характерных точках границ объекта					
Обозначение характерных точек границ	Координаты, м		Метод определения координат характерной точки	Средняя квадратическая погрешность положения характерной точки (Mt), м	Описание обозначения точки на местности (при наличии)
	X	Y			
1	2	3	4	5	6
1	488092.81	1331801.93	Картометрический	5.00	-
2	488091.90	1331804.19	Картометрический	5.00	-
3	488085.54	1331819.93	Аналитический	0.10	-
4	488018.58	1331941.39	Аналитический	0.10	-
5	487965.01	1331937.22	Аналитический	0.10	-
6	487950.30	1331936.80	Картометрический	1.00	-
7	487952.58	1331914.62	Картометрический	1.00	-
8	487951.33	1331891.01	Картометрический	1.00	-
9	487948.14	1331870.61	Картометрический	1.00	-
10	487940.51	1331847.28	Картометрический	1.00	-
11	487931.01	1331819.22	Картометрический	1.00	-
12	487944.05	1331817.09	Картометрический	1.00	-
13	487987.08	1331769.24	Аналитический	0.10	-
14	487993.20	1331771.12	Аналитический	0.10	-
1	488092.81	1331801.93	Картометрический	5.00	-
3. Сведения о характерных точках части (частей) границы объекта					
Обозначение характерных точек части границы	Координаты, м		Метод определения координат характерной точки	Средняя квадратическая погрешность положения характерной точки (Mt), м	Описание обозначения точки на местности (при наличии)
	X	Y			
1	2	3	4	5	6
Часть №					
-	-	-	-	-	-

Раздел 3

Сведения о местоположении измененных (уточненных) границ объекта							
1. Система координат: -							
2. Сведения о характерных точках границ объекта							
Обозначение характерных точек границ	Существующие координаты, м		Измененные (уточненные) координаты, м		Метод определения координат характерной точки	Средняя квадратическая погрешность положения характерной точки (Mt), м	Описание обозначения точки на местности (при наличии)
	X	Y	X	Y			
1	2	3	4	5	6	7	8
-	-	-	-	-	-	-	-
3.Сведения о характерных точках части (частей) границы объекта							
Часть №							
-	-	-	-	-	-	-	-

Раздел 4

План границ объекта

Масштаб 1:2000

Используемые условные знаки и обозначения:

границы территориальной зоны

•1 характерная точка границ территориальной зоны

Заместитель руководителя БУВО «Нормативно-проектный центр»

Подпись _____ А.В. Ромашов Дата « 29 » сентября 2020 г.

Место для оттиска печати (при наличии) лица, составившего описание местоположения границ объекта

Приложение №3
к правилам землепользования и застройки
Кондрашкинского сельского поселения
Каширского муниципального района
Воронежской области

СВЕДЕНИЯ О ГРАНИЦАХ ТЕРРИТОРИАЛЬНЫХ ЗОН, СОДЕРЖАЩИЕ ГРАФИЧЕСКОЕ ОПИСАНИЕ МЕСТОПОЛОЖЕНИЯ ГРАНИЦ ТЕРРИТОРИАЛЬНЫХ ЗОН, ПЕРЕЧЕНЬ КООРДИНАТ ХАРАКТЕРНЫХ ТОЧЕК ГРАНИЦ ТЕРРИТОРИАЛЬНЫХ ЗОН ПОСЁЛКА КРАСНАЯ ХВОРОСТАНЬ

ОПИСАНИЕ МЕСТОПОЛОЖЕНИЯ ГРАНИЦ

Зона застройки индивидуальными жилыми домами
посёлка Красная Хворостань - Ж1/3

(наименование объекта, местоположение границ которого описано
(далее - объект)

Раздел 1

Сведения об объекте		
№ п/п	Характеристики объекта	Описание характеристик
1	2	3
1	Местоположение объекта	Воронежская область, Каширский муниципальный район, Кондрашкинское сельское поселение, посёлок Красная Хворостань
2	Площадь объекта ± величина погрешности определения площади (Р ± Дельта Р)	255967+/-1771 м²
3	Иные характеристики объекта	-

Раздел 2

Сведения о местоположении границ объекта					
1. Система координат: МСК - 36, зона 1					
2. Сведения о характерных точках границ объекта					
Обозначение характерных точек границ	Координаты, м		Метод определения координат характерной точки	Средняя квадратическая погрешность положения характерной точки (Mt), м	Описание обозначения точки на местности (при наличии)
	X	Y			
1	2	3	4	5	6
1	489860.85	1336190.16	Картометрический	1.00	-
2	489863.43	1336216.86	Картометрический	1.00	-
3	489855.52	1336702.87	Картометрический	1.00	-
4	489873.36	1336749.77	Картометрический	1.00	-
5	489869.07	1336782.72	Картометрический	1.00	-
6	489845.44	1336797.64	Картометрический	1.00	-
7	489827.08	1336893.03	Картометрический	1.00	-
8	489820.14	1336970.25	Картометрический	1.00	-
9	489785.57	1337109.61	Картометрический	1.00	-
10	489764.38	1337103.27	Картометрический	1.00	-
11	489667.55	1337077.41	Картометрический	1.00	-
12	489667.81	1337075.49	Картометрический	1.00	-
13	489671.32	1337057.81	Картометрический	1.00	-
14	489672.10	1337053.86	Картометрический	1.00	-
15	489685.89	1337019.61	Картометрический	1.00	-
16	489692.98	1336984.70	Картометрический	1.00	-
17	489725.66	1336851.32	Картометрический	1.00	-
18	489735.00	1336811.10	Картометрический	1.00	-
19	489731.49	1336784.52	Картометрический	1.00	-
20	489731.84	1336760.95	Картометрический	1.00	-
21	489735.19	1336718.75	Картометрический	1.00	-
22	489735.68	1336670.82	Картометрический	1.00	-
23	489730.63	1336652.20	Картометрический	1.00	-
24	489739.51	1336633.01	Картометрический	1.00	-
25	489741.36	1336613.73	Картометрический	1.00	-
26	489752.43	1336591.98	Картометрический	1.00	-
27	489751.34	1336582.47	Картометрический	1.00	-
28	489745.71	1336568.77	Картометрический	1.00	-
29	489747.25	1336556.38	Картометрический	1.00	-
30	489750.45	1336510.79	Картометрический	1.00	-
31	489741.89	1336482.61	Картометрический	1.00	-
32	489727.07	1336446.01	Картометрический	1.00	-
33	489724.04	1336419.30	Картометрический	1.00	-
34	489718.51	1336383.71	Картометрический	1.00	-
35	489713.10	1336305.14	Картометрический	1.00	-
36	489701.58	1336243.98	Картометрический	1.00	-

1	2	3	4	5	6
37	489701.26	1336229.70	Картометрический	1.00	-
38	489700.52	1336215.27	Картометрический	1.00	-
39	489694.35	1336195.96	Картометрический	1.00	-
40	489688.48	1336177.31	Картометрический	1.00	-
41	489689.43	1336166.23	Картометрический	1.00	-
42	489691.88	1336159.56	Картометрический	1.00	-
43	489697.51	1336152.28	Картометрический	1.00	-
44	489702.93	1336146.15	Картометрический	1.00	-
45	489705.40	1336139.42	Картометрический	1.00	-
46	489704.49	1336132.43	Картометрический	1.00	-
47	489702.61	1336128.23	Картометрический	1.00	-
48	489708.06	1336124.99	Картометрический	1.00	-
49	489853.94	1336182.76	Картометрический	1.00	-
1	489860.85	1336190.16	Картометрический	1.00	-
50	489591.36	1336194.08	Картометрический	1.00	-
51	489605.98	1336247.29	Картометрический	1.00	-
52	489606.83	1336275.86	Картометрический	1.00	-
53	489597.29	1336374.42	Картометрический	1.00	-
54	489597.02	1336428.86	Картометрический	1.00	-
55	489591.77	1336459.22	Картометрический	1.00	-
56	489571.49	1336532.00	Картометрический	1.00	-
57	489565.59	1336562.58	Картометрический	1.00	-
58	489571.86	1336588.54	Картометрический	1.00	-
59	489577.92	1336605.86	Картометрический	1.00	-
60	489575.38	1336632.33	Картометрический	1.00	-
61	489571.21	1336682.42	Картометрический	1.00	-
62	489564.87	1336731.97	Картометрический	1.00	-
63	489567.07	1336757.20	Картометрический	1.00	-
64	489574.45	1336785.52	Картометрический	1.00	-
65	489575.69	1336804.42	Картометрический	1.00	-
66	489570.60	1336847.57	Картометрический	1.00	-
67	489565.47	1336875.55	Картометрический	1.00	-
68	489555.55	1336905.29	Картометрический	1.00	-
69	489549.03	1336936.35	Картометрический	1.00	-
70	489544.43	1337004.19	Картометрический	1.00	-
71	489535.40	1337038.79	Картометрический	1.00	-
72	489523.60	1337070.12	Картометрический	1.00	-
73	489521.26	1337095.05	Картометрический	1.00	-
74	489512.39	1337093.98	Картометрический	1.00	-
75	489406.45	1337081.13	Картометрический	1.00	-
76	489407.62	1336976.79	Аналитический	0.30	-
77	489400.55	1336904.37	Аналитический	0.30	-
78	489421.71	1336678.50	Аналитический	0.30	-
79	489438.64	1336486.51	Аналитический	0.30	-
80	489448.52	1336312.87	Аналитический	0.30	-
81	489464.03	1336207.00	Аналитический	0.30	-
82	489495.59	1336149.62	Картометрический	1.00	-

1	2	3	4	5	6
83	489579.90	1336188.76	Картометрический	1.00	-
50	489591.36	1336194.08	Картометрический	1.00	-
3. Сведения о характерных точках части (частей) границы объекта					
Обозначение характерных точек части границы	Координаты, м		Метод определения координат характерной точки	Средняя квадратическая погрешность положения характерной точки (Mt), м	Описание обозначения точки на местности (при наличии)
	X	Y			
1	2	3	4	5	6
Часть №					
-	-	-	-	-	-

Раздел 3

Сведения о местоположении измененных (уточненных) границ объекта							
1. Система координат: -							
2. Сведения о характерных точках границ объекта							
Обозначение характерных точек границ	Существующие координаты, м		Измененные (уточненные) координаты, м		Метод определения координат характерной точки	Средняя квадратическая погрешность положения характерной точки (Mt), м	Описание обозначения точки на местности (при наличии)
	X	Y	X	Y			
1	2	3	4	5	6	7	8
-	-	-	-	-	-	-	-
3.Сведения о характерных точках части (частей) границы объекта							
Часть №							
-	-	-	-	-	-	-	-

Раздел 1

Схема границ объекта



Масштаб 1:2000

Используемые условные знаки и обозначения

граница территориальной зоны

характерные точки границы территориальной зоны

Заместитель руководителя КУМИ (Комитета) городского округа

Подпись А.В. Романов Дата «26» ноября 2020 г.

Лист для отметок контрольного органа о выявленных несоответствиях границ объекта

ОПИСАНИЕ МЕСТОПОЛОЖЕНИЯ ГРАНИЦ

Зона сельскохозяйственного использования в границах населенного пункта посёлка Красная Хворостань - СХ1/3

(наименование объекта, местоположение границ которого описано (далее - объект)

Раздел 1

Сведения об объекте		
№ п/п	Характеристики объекта	Описание характеристик
1	2	3
1	Местоположение объекта	Воронежская область, Каширский муниципальный район, Кондрашкинское сельское поселение, посёлок Красная Хворостань
2	Площадь объекта ± величина погрешности определения площади (Р ± Дельта Р)	149143+/-1352 м²
3	Иные характеристики объекта	-

Раздел 2

Сведения о местоположении границ объекта					
1. Система координат: МСК - 36, зона 1					
2. Сведения о характерных точках границ объекта					
Обозначение характерных точек границ	Координаты, м		Метод определения координат характерной точки	Средняя квадратическая погрешность положения характерной точки (Mt), м	Описание обозначения точки на местности (при наличии)
	X	Y			
1	2	3	4	5	6
1	489702.61	1336128.23	Картометрический	1.00	-
2	489704.49	1336132.43	Картометрический	1.00	-
3	489705.40	1336139.42	Картометрический	1.00	-
4	489702.93	1336146.15	Картометрический	1.00	-
5	489697.51	1336152.28	Картометрический	1.00	-
6	489691.88	1336159.56	Картометрический	1.00	-
7	489689.43	1336166.23	Картометрический	1.00	-
8	489688.48	1336177.31	Картометрический	1.00	-
9	489694.35	1336195.96	Картометрический	1.00	-
10	489700.52	1336215.27	Картометрический	1.00	-
11	489701.26	1336229.70	Картометрический	1.00	-
12	489701.58	1336243.98	Картометрический	1.00	-
13	489713.10	1336305.14	Картометрический	1.00	-
14	489718.51	1336383.71	Картометрический	1.00	-
15	489724.04	1336419.30	Картометрический	1.00	-
16	489727.07	1336446.01	Картометрический	1.00	-
17	489741.89	1336482.61	Картометрический	1.00	-
18	489750.45	1336510.79	Картометрический	1.00	-
19	489747.25	1336556.38	Картометрический	1.00	-
20	489745.71	1336568.77	Картометрический	1.00	-
21	489751.34	1336582.47	Картометрический	1.00	-
22	489752.43	1336591.98	Картометрический	1.00	-
23	489741.36	1336613.73	Картометрический	1.00	-
24	489739.51	1336633.01	Картометрический	1.00	-
25	489730.63	1336652.20	Картометрический	1.00	-
26	489735.68	1336670.82	Картометрический	1.00	-
27	489735.19	1336718.75	Картометрический	1.00	-
28	489731.84	1336760.95	Картометрический	1.00	-
29	489731.49	1336784.52	Картометрический	1.00	-
30	489735.00	1336811.10	Картометрический	1.00	-
31	489725.66	1336851.32	Картометрический	1.00	-
32	489692.98	1336984.70	Картометрический	1.00	-
33	489685.89	1337019.61	Картометрический	1.00	-
34	489672.10	1337053.86	Картометрический	1.00	-
35	489671.32	1337057.81	Картометрический	1.00	-
36	489667.81	1337075.49	Картометрический	1.00	-

1	2	3	4	5	6
37	489667.55	1337077.41	Картометрический	1.00	-
38	489659.56	1337075.27	Картометрический	1.00	-
39	489625.55	1337084.63	Картометрический	1.00	-
40	489625.91	1337076.37	Картометрический	1.00	-
41	489630.09	1337069.47	Картометрический	1.00	-
42	489640.26	1337067.20	Картометрический	1.00	-
43	489647.25	1337067.20	Картометрический	1.00	-
44	489649.79	1337063.84	Картометрический	1.00	-
45	489647.97	1337058.21	Картометрический	1.00	-
46	489639.53	1337042.86	Картометрический	1.00	-
47	489639.71	1337028.97	Картометрический	1.00	-
48	489644.80	1337012.99	Картометрический	1.00	-
49	489651.52	1337001.83	Картометрический	1.00	-
50	489666.40	1336973.77	Картометрический	1.00	-
51	489686.92	1336934.64	Картометрический	1.00	-
52	489697.18	1336913.76	Картометрический	1.00	-
53	489706.08	1336885.98	Картометрический	1.00	-
54	489711.98	1336857.47	Картометрический	1.00	-
55	489710.80	1336834.87	Картометрический	1.00	-
56	489703.90	1336811.53	Картометрический	1.00	-
57	489697.64	1336799.10	Картометрический	1.00	-
58	489692.28	1336769.32	Картометрический	1.00	-
59	489689.92	1336740.81	Картометрический	1.00	-
60	489692.01	1336695.87	Картометрический	1.00	-
61	489695.55	1336654.56	Картометрический	1.00	-
62	489702.27	1336628.41	Картометрический	1.00	-
63	489705.70	1336612.19	Картометрический	1.00	-
64	489700.17	1336602.61	Картометрический	1.00	-
65	489691.10	1336593.87	Картометрический	1.00	-
66	489681.10	1336589.13	Картометрический	1.00	-
67	489667.80	1336586.36	Картометрический	1.00	-
68	489667.80	1336582.31	Картометрический	1.00	-
69	489667.89	1336572.97	Картометрический	1.00	-
70	489659.56	1336567.59	Картометрический	1.00	-
71	489657.48	1336561.58	Картометрический	1.00	-
72	489657.58	1336552.90	Картометрический	1.00	-
73	489660.89	1336533.15	Картометрический	1.00	-
74	489661.44	1336526.27	Картометрический	1.00	-
75	489661.44	1336518.62	Картометрический	1.00	-
76	489663.23	1336511.46	Картометрический	1.00	-
77	489666.28	1336505.62	Картометрический	1.00	-
78	489668.76	1336499.68	Картометрический	1.00	-
79	489677.12	1336493.42	Картометрический	1.00	-
80	489680.42	1336485.81	Картометрический	1.00	-
81	489679.08	1336475.15	Картометрический	1.00	-
82	489673.74	1336447.00	Картометрический	1.00	-
83	489671.48	1336424.69	Картометрический	1.00	-
84	489669.76	1336400.66	Картометрический	1.00	-

1	2	3	4	5	6
85	489664.44	1336385.21	Картометрический	1.00	-
86	489660.75	1336370.21	Картометрический	1.00	-
87	489657.83	1336346.02	Картометрический	1.00	-
88	489655.01	1336332.40	Картометрический	1.00	-
89	489652.60	1336325.81	Картометрический	1.00	-
90	489650.54	1336305.06	Картометрический	1.00	-
91	489649.82	1336287.00	Картометрический	1.00	-
92	489649.80	1336270.78	Картометрический	1.00	-
93	489650.53	1336237.34	Картометрический	1.00	-
94	489648.71	1336200.30	Картометрический	1.00	-
95	489646.85	1336188.32	Картометрический	1.00	-
96	489641.32	1336166.53	Картометрический	1.00	-
97	489640.72	1336164.87	Картометрический	1.00	-
1	489702.61	1336128.23	Картометрический	1.00	-
98	489637.18	1336166.96	Картометрический	1.00	-
99	489637.47	1336167.63	Картометрический	1.00	-
100	489642.96	1336189.21	Картометрический	1.00	-
101	489644.73	1336200.60	Картометрический	1.00	-
102	489646.53	1336237.46	Картометрический	1.00	-
103	489645.81	1336270.76	Картометрический	1.00	-
104	489645.83	1336287.12	Картометрический	1.00	-
105	489646.56	1336305.40	Картометрический	1.00	-
106	489648.65	1336326.46	Картометрический	1.00	-
107	489651.13	1336333.35	Картометрический	1.00	-
108	489653.90	1336346.74	Картометрический	1.00	-
109	489656.84	1336371.05	Картометрический	1.00	-
110	489660.68	1336386.57	Картометрический	1.00	-
111	489665.92	1336402.95	Картометрический	1.00	-
112	489667.50	1336425.06	Картометрический	1.00	-
113	489669.80	1336447.66	Картометрический	1.00	-
114	489675.15	1336475.86	Картометрический	1.00	-
115	489676.51	1336484.81	Картометрический	1.00	-
116	489674.12	1336490.69	Картометрический	1.00	-
117	489665.38	1336497.44	Картометрический	1.00	-
118	489662.63	1336504.00	Картометрический	1.00	-
119	489659.41	1336510.26	Картометрический	1.00	-
120	489657.45	1336518.38	Картометрический	1.00	-
121	489657.45	1336526.19	Картометрический	1.00	-
122	489656.67	1336534.20	Картометрический	1.00	-
123	489653.62	1336552.34	Картометрический	1.00	-
124	489652.13	1336562.96	Картометрический	1.00	-
125	489654.12	1336570.18	Картометрический	1.00	-
126	489662.41	1336575.50	Картометрический	1.00	-
127	489662.21	1336581.21	Картометрический	1.00	-
128	489662.31	1336585.86	Картометрический	1.00	-
129	489646.09	1336584.58	Картометрический	1.00	-
130	489635.93	1336585.36	Картометрический	1.00	-

1	2	3	4	5	6
131	489625.27	1336591.72	Картометрический	1.00	-
132	489619.38	1336600.99	Картометрический	1.00	-
133	489623.10	1336617.43	Картометрический	1.00	-
134	489628.73	1336632.32	Картометрический	1.00	-
135	489628.36	1336645.30	Картометрический	1.00	-
136	489625.55	1336658.55	Картометрический	1.00	-
137	489626.37	1336681.71	Картометрический	1.00	-
138	489628.73	1336704.49	Картометрический	1.00	-
139	489628.36	1336736.45	Картометрический	1.00	-
140	489628.45	1336771.95	Картометрический	1.00	-
141	489628.36	1336787.11	Картометрический	1.00	-
142	489631.90	1336798.01	Картометрический	1.00	-
143	489639.53	1336823.34	Картометрический	1.00	-
144	489642.71	1336841.04	Картометрический	1.00	-
145	489642.07	1336856.84	Картометрический	1.00	-
146	489643.34	1336877.81	Картометрический	1.00	-
147	489643.16	1336894.42	Картометрический	1.00	-
148	489640.80	1336910.40	Картометрический	1.00	-
149	489634.54	1336927.93	Картометрический	1.00	-
150	489626.28	1336944.63	Картометрический	1.00	-
151	489619.65	1336967.96	Картометрический	1.00	-
152	489614.29	1336979.22	Картометрический	1.00	-
153	489604.40	1336989.84	Картометрический	1.00	-
154	489598.49	1337002.10	Картометрический	1.00	-
155	489592.87	1337016.26	Картометрический	1.00	-
156	489591.14	1337032.97	Картометрический	1.00	-
157	489586.87	1337058.84	Картометрический	1.00	-
158	489576.87	1337073.22	Картометрический	1.00	-
159	489555.58	1337099.22	Картометрический	1.00	-
160	489521.26	1337095.05	Картометрический	1.00	-
161	489523.60	1337070.12	Картометрический	1.00	-
162	489535.40	1337038.79	Картометрический	1.00	-
163	489544.43	1337004.19	Картометрический	1.00	-
164	489549.03	1336936.35	Картометрический	1.00	-
165	489555.55	1336905.29	Картометрический	1.00	-
166	489565.47	1336875.55	Картометрический	1.00	-
167	489570.60	1336847.57	Картометрический	1.00	-
168	489575.69	1336804.42	Картометрический	1.00	-
169	489574.45	1336785.52	Картометрический	1.00	-
170	489567.07	1336757.20	Картометрический	1.00	-
171	489564.87	1336731.97	Картометрический	1.00	-
172	489571.21	1336682.42	Картометрический	1.00	-
173	489575.38	1336632.33	Картометрический	1.00	-
174	489577.92	1336605.86	Картометрический	1.00	-
175	489571.86	1336588.54	Картометрический	1.00	-
176	489565.59	1336562.58	Картометрический	1.00	-
177	489571.49	1336532.00	Картометрический	1.00	-
178	489591.77	1336459.22	Картометрический	1.00	-

1	2	3	4	5	6
179	489597.02	1336428.86	Картометрический	1.00	-
180	489597.29	1336374.42	Картометрический	1.00	-
181	489606.83	1336275.86	Картометрический	1.00	-
182	489605.98	1336247.29	Картометрический	1.00	-
183	489591.36	1336194.08	Картометрический	1.00	-
98	489637.18	1336166.96	Картометрический	1.00	-
184	489755.15	1337237.24	Картометрический	1.00	-
185	489675.87	1337505.69	Картометрический	1.00	-
186	489665.56	1337502.31	Картометрический	1.00	-
187	489651.62	1337507.68	Картометрический	1.00	-
188	489645.22	1337508.89	Картометрический	1.00	-
189	489637.90	1337506.45	Картометрический	1.00	-
190	489631.20	1337506.85	Картометрический	1.00	-
191	489625.41	1337505.59	Картометрический	1.00	-
192	489619.72	1337506.92	Картометрический	1.00	-
193	489614.60	1337504.83	Картометрический	1.00	-
194	489609.04	1337503.52	Картометрический	1.00	-
195	489603.04	1337504.31	Картометрический	1.00	-
196	489598.91	1337502.57	Картометрический	1.00	-
197	489594.90	1337499.89	Картометрический	1.00	-
198	489592.51	1337495.27	Картометрический	1.00	-
199	489591.58	1337490.56	Картометрический	1.00	-
200	489591.02	1337486.96	Картометрический	1.00	-
201	489589.69	1337482.42	Картометрический	1.00	-
202	489584.90	1337476.95	Картометрический	1.00	-
203	489576.90	1337468.29	Картометрический	1.00	-
204	489566.50	1337458.69	Картометрический	1.00	-
205	489565.17	1337443.63	Картометрический	1.00	-
206	489554.51	1337425.88	Картометрический	1.00	-
207	489557.19	1337409.59	Картометрический	1.00	-
208	489561.05	1337392.53	Картометрический	1.00	-
209	489565.14	1337380.95	Картометрический	1.00	-
210	489554.57	1337362.38	Картометрический	1.00	-
211	489569.69	1337301.89	Картометрический	1.00	-
212	489561.21	1337273.75	Картометрический	1.00	-
213	489549.59	1337240.99	Картометрический	1.00	-
214	489540.97	1337223.76	Картометрический	1.00	-
215	489530.25	1337199.63	Картометрический	1.00	-
216	489534.67	1337195.48	Картометрический	1.00	-
217	489554.28	1337179.41	Картометрический	1.00	-
218	489575.07	1337168.06	Картометрический	1.00	-
219	489585.37	1337162.19	Картометрический	1.00	-
220	489585.86	1337160.01	Картометрический	1.00	-
221	489583.68	1337155.29	Картометрический	1.00	-
222	489585.45	1337154.11	Картометрический	1.00	-
223	489588.54	1337152.74	Картометрический	1.00	-
224	489594.80	1337149.63	Картометрический	1.00	-

1	2	3	4	5	6
225	489600.49	1337150.45	Картометрический	1.00	-
226	489603.76	1337153.26	Картометрический	1.00	-
227	489610.66	1337166.70	Картометрический	1.00	-
228	489615.11	1337186.86	Картометрический	1.00	-
229	489619.01	1337195.75	Картометрический	1.00	-
230	489622.73	1337200.97	Картометрический	1.00	-
231	489628.18	1337202.70	Картометрический	1.00	-
232	489633.16	1337206.71	Картометрический	1.00	-
233	489630.94	1337210.10	Картометрический	1.00	-
234	489632.75	1337213.18	Картометрический	1.00	-
235	489636.66	1337215.82	Картометрический	1.00	-
236	489651.09	1337221.72	Картометрический	1.00	-
237	489664.80	1337224.35	Картометрический	1.00	-
238	489670.52	1337227.26	Картометрический	1.00	-
239	489678.24	1337230.53	Картометрический	1.00	-
240	489690.68	1337231.34	Картометрический	1.00	-
241	489701.93	1337233.98	Картометрический	1.00	-
242	489704.38	1337228.62	Картометрический	1.00	-
243	489699.48	1337225.80	Картометрический	1.00	-
244	489692.58	1337219.99	Картометрический	1.00	-
245	489684.41	1337216.63	Картометрический	1.00	-
246	489678.15	1337216.27	Картометрический	1.00	-
247	489672.52	1337213.28	Картометрический	1.00	-
248	489666.07	1337207.28	Картометрический	1.00	-
249	489651.45	1337200.02	Картометрический	1.00	-
250	489647.55	1337197.84	Картометрический	1.00	-
251	489643.37	1337198.30	Картометрический	1.00	-
252	489638.47	1337204.83	Картометрический	1.00	-
253	489635.33	1337203.18	Картометрический	1.00	-
254	489634.40	1337204.82	Картометрический	1.00	-
255	489631.04	1337202.24	Картометрический	1.00	-
256	489632.31	1337197.52	Картометрический	1.00	-
257	489628.00	1337182.59	Картометрический	1.00	-
184	489755.15	1337237.24	Картометрический	1.00	-

3. Сведения о характерных точках части (частей) границы объекта

Обозначение характерных точек части границы	Координаты, м		Метод определения координат характерной точки	Средняя квадратическая погрешность положения характерной точки (Mt), м	Описание обозначения точки на местности (при наличии)
	X	Y			
1	2	3	4	5	6
Часть №					
-	-	-	-	-	-

Раздел 3

Сведения о местоположении измененных (уточненных) границ объекта							
1. Система координат: -							
2. Сведения о характерных точках границ объекта							
Обозначение характерных точек границ	Существующие координаты, м		Измененные (уточненные) координаты, м		Метод определения координат характерной точки	Средняя квадратическая погрешность положения характерной точки (Mt), м	Описание обозначения точки на местности (при наличии)
	X	Y	X	Y			
1	2	3	4	5	6	7	8
-	-	-	-	-	-	-	-
3.Сведения о характерных точках части (частей) границы объекта							
Часть №							
-	-	-	-	-	-	-	-

Раздел 1

Схема границ объекта

Масштаб 1:2000

Используемые условные знаки и обозначения

граница водоохранной зоны

характерная точка границы водоохранной зоны

Заместитель руководителя ЕМУП «Информационно-проектный центр»

Подпись А.В. Романов Дата «25» ноября 2020 г.

Место для оттиска печати (при наличии), постоянного или иного заместителя руководителя

ОПИСАНИЕ МЕСТОПОЛОЖЕНИЯ ГРАНИЦ

Зона сельскохозяйственного производства посёлка Красная Хворостань - СХ2/3

(наименование объекта, местоположение границ которого описано
(далее - объект)

Раздел 1

Сведения об объекте		
№ п/п	Характеристики объекта	Описание характеристик
1	2	3
1	Местоположение объекта	Воронежская область, Каширский муниципальный район, Кондрашкинское сельское поселение, посёлок Красная Хворостань
2	Площадь объекта ± величина погрешности определения площади (Р ± Дельта Р)	17995 +/- 469 м²
3	Иные характеристики объекта	-

Раздел 2

Сведения о местоположении границ объекта					
1. Система координат: МСК - 36, зона 1					
2. Сведения о характерных точках границ объекта					
Обозначение характерных точек границ	Координаты, м		Метод определения координат характерной точки	Средняя квадратическая погрешность положения характерной точки (Mt), м	Описание обозначения точки на местности (при наличии)
	X	Y			
1	2	3	4	5	6
1	489785.57	1337109.61	Картометрический	1.00	-
2	489778.84	1337136.77	Картометрический	1.00	-
3	489755.15	1337237.24	Картометрический	1.00	-
4	489628.00	1337182.59	Картометрический	1.00	-
5	489627.86	1337163.61	Картометрический	1.00	-
6	489627.61	1337154.86	Картометрический	1.00	-
7	489625.96	1337141.14	Картометрический	1.00	-
8	489625.10	1337119.99	Картометрический	1.00	-
9	489623.73	1337106.51	Картометрический	1.00	-
10	489626.73	1337096.88	Картометрический	1.00	-
11	489625.55	1337084.63	Картометрический	1.00	-
12	489659.56	1337075.27	Картометрический	1.00	-
13	489667.55	1337077.41	Картометрический	1.00	-
14	489764.38	1337103.27	Картометрический	1.00	-
1	489785.57	1337109.61	Картометрический	1.00	-
3. Сведения о характерных точках части (частей) границы объекта					
Обозначение характерных точек части границы	Координаты, м		Метод определения координат характерной точки	Средняя квадратическая погрешность положения характерной точки (Mt), м	Описание обозначения точки на местности (при наличии)
	X	Y			
1	2	3	4	5	6
Часть №					
-	-	-	-	-	-

Раздел 3

Сведения о местоположении измененных (уточненных) границ объекта							
1. Система координат: -							
2. Сведения о характерных точках границ объекта							
Обозначение характерных точек границ	Существующие координаты, м		Измененные (уточненные) координаты, м		Метод определения координат характерной точки	Средняя квадратическая погрешность положения характерной точки (Mt), м	Описание обозначения точки на местности (при наличии)
	X	Y	X	Y			
1	2	3	4	5	6	7	8
-	-	-	-	-	-	-	-
3.Сведения о характерных точках части (частей) границы объекта							
Часть №							
-	-	-	-	-	-	-	-

Раздел 4

План границ объекта

Масштаб 1:2000

Используемые условные знаки и обозначения:

границы территориальной зоны

•1 характерная точка границ территориальной зоны

Заместитель руководителя БУВО «Нормативно-проектный центр»

Подпись А.В. Ромашов Дата « 29 » сентября 2020 г.

Место для оттиска печати (при наличии) лица, составившего описание местоположения границ объекта

Приложение №4
к правилам землепользования и застройки
Кондрашкинского сельского поселения
Каширского муниципального района
Воронежской области

СВЕДЕНИЯ О ГРАНИЦАХ ТЕРРИТОРИАЛЬНЫХ ЗОН, СОДЕРЖАЩИЕ ГРАФИЧЕСКОЕ ОПИСАНИЕ МЕСТОПОЛОЖЕНИЯ ГРАНИЦ ТЕРРИТОРИАЛЬНЫХ ЗОН, ПЕРЕЧЕНЬ КООРДИНАТ ХАРАКТЕРНЫХ ТОЧЕК ГРАНИЦ ТЕРРИТОРИАЛЬНЫХ ЗОН, РАСПОЛОЖЕННЫХ ЗА ГРАНИЦАМИ НАСЕЛЕННЫХ ПУНКТОВ НА ТЕРРИТОРИИ КОНДРАШКИНСКОГО СЕЛЬСКОГО ПОСЕЛЕНИЯ

ОПИСАНИЕ МЕСТОПОЛОЖЕНИЯ ГРАНИЦ

Зона улиц, дорог, инженерной и транспортной инфраструктуры за границами населенных пунктов - ИТ1

(наименование объекта, местоположение границ которого описано (далее - объект)

Раздел 1

Сведения об объекте		
№ п/п	Характеристики объекта	Описание характеристик
1	2	3
1	Местоположение объекта	Воронежская область, Каширский муниципальный район, Кондрашкинское сельское поселение
2	Площадь объекта ± величина погрешности определения площади (Р ± Дельта Р)	161063+/-7023 м²
3	Иные характеристики объекта	-

Раздел 2

Сведения о местоположении границ объекта					
1. Система координат: МСК - 36, зона 1					
2. Сведения о характерных точках границ объекта					
Обозначение характерных точек границ	Координаты, м		Метод определения координат характерной точки	Средняя квадратическая погрешность положения характерной точки (Mt), м	Описание обозначения точки на местности (при наличии)
	X	Y			
1	2	3	4	5	6
1	491614.13	1336067.10	Картометрический	5.00	-
2	491603.23	1336136.56	Картометрический	5.00	-
3	491588.42	1336231.00	Картометрический	5.00	-
4	491573.60	1336325.45	Картометрический	5.00	-
5	491558.79	1336419.89	Картометрический	5.00	-
6	491552.78	1336458.17	Картометрический	5.00	-
7	491542.58	1336514.10	Картометрический	5.00	-
8	491525.43	1336608.15	Картометрический	5.00	-
9	491508.28	1336702.20	Картометрический	5.00	-
10	491491.13	1336796.25	Картометрический	5.00	-
11	491473.99	1336890.30	Картометрический	5.00	-
12	491456.84	1336984.35	Картометрический	5.00	-
13	491439.69	1337078.40	Картометрический	5.00	-
14	491422.54	1337172.45	Картометрический	5.00	-
15	491405.39	1337266.50	Картометрический	5.00	-
16	491388.24	1337360.55	Картометрический	5.00	-
17	491371.09	1337454.60	Картометрический	5.00	-
18	491353.95	1337548.65	Картометрический	5.00	-
19	491336.80	1337642.69	Картометрический	5.00	-
20	491325.49	1337704.70	Картометрический	5.00	-
21	491324.74	1337708.82	Картометрический	5.00	-
22	491280.67	1337707.28	Картометрический	5.00	-
23	491290.53	1337644.82	Картометрический	5.00	-
24	491293.68	1337624.84	Картометрический	5.00	-
25	491306.07	1337550.49	Картометрический	5.00	-
26	491321.79	1337456.19	Картометрический	5.00	-
27	491334.54	1337379.68	Картометрический	5.00	-
28	491337.41	1337361.88	Картометрический	5.00	-
29	491352.61	1337267.49	Картометрический	5.00	-
30	491366.14	1337183.53	Картометрический	5.00	-
31	491367.79	1337173.10	Картометрический	5.00	-
32	491382.79	1337078.69	Картометрический	5.00	-
33	491397.78	1336984.27	Картометрический	5.00	-
34	491412.77	1336889.85	Картометрический	5.00	-
35	491413.50	1336885.28	Картометрический	5.00	-
36	491426.93	1336795.31	Картометрический	5.00	-
37	491441.05	1336700.76	Картометрический	5.00	-

1	2	3	4	5	6
38	491455.01	1336607.27	Картометрический	5.00	-
39	491455.18	1336606.21	Картометрический	5.00	-
40	491470.23	1336511.80	Картометрический	5.00	-
41	491483.39	1336429.29	Картометрический	5.00	-
42	491485.25	1336417.39	Картометрический	5.00	-
43	491500.04	1336322.94	Картометрический	5.00	-
44	491514.84	1336228.49	Картометрический	5.00	-
45	491515.65	1336223.29	Картометрический	5.00	-
46	491529.09	1336133.96	Картометрический	5.00	-
47	491539.68	1336063.62	Картометрический	5.00	-
48	491549.46	1336041.19	Картометрический	5.00	-
49	491562.01	1336046.20	Картометрический	5.00	-
50	491562.02	1336046.17	Картометрический	5.00	-
51	491587.87	1336056.55	Картометрический	5.00	-
52	491590.66	1336057.67	Картометрический	5.00	-
1	491614.13	1336067.10	Картометрический	5.00	-
53	487401.54	1332167.70	Картометрический	5.00	-
54	487394.25	1332175.47	Картометрический	5.00	-
55	487384.40	1332167.66	Картометрический	5.00	-
56	487217.54	1332040.96	Картометрический	5.00	-
57	487198.93	1332031.27	Картометрический	5.00	-
58	487180.53	1332021.72	Картометрический	5.00	-
59	487171.24	1332018.16	Картометрический	5.00	-
60	487161.57	1332014.46	Картометрический	5.00	-
61	487126.82	1332005.57	Картометрический	5.00	-
62	487101.99	1332000.41	Картометрический	5.00	-
63	487075.82	1331995.84	Картометрический	5.00	-
64	487043.79	1331995.04	Картометрический	5.00	-
65	487021.13	1331998.82	Картометрический	5.00	-
66	486993.58	1332005.58	Картометрический	5.00	-
67	486954.33	1332019.19	Картометрический	5.00	-
68	486925.48	1332033.88	Картометрический	5.00	-
69	486910.54	1332043.62	Картометрический	5.00	-
70	486890.47	1332056.23	Картометрический	5.00	-
71	486868.87	1332073.19	Картометрический	5.00	-
72	486832.87	1332104.02	Картометрический	5.00	-
73	486791.05	1332140.60	Картометрический	5.00	-
74	486749.17	1332176.58	Картометрический	5.00	-
75	486691.92	1332227.03	Картометрический	5.00	-
76	486647.35	1332271.75	Картометрический	5.00	-
77	486607.51	1332313.51	Картометрический	5.00	-
78	486570.87	1332360.09	Картометрический	5.00	-
79	486523.38	1332427.89	Картометрический	5.00	-
80	486484.02	1332483.60	Картометрический	5.00	-
81	486423.63	1332565.84	Картометрический	5.00	-
82	486369.44	1332632.82	Картометрический	5.00	-
83	486351.91	1332650.95	Картометрический	5.00	-

1	2	3	4	5	6
84	486327.96	1332670.33	Картометрический	5.00	-
85	486309.29	1332683.06	Картометрический	5.00	-
86	486276.95	1332703.42	Картометрический	5.00	-
87	486194.56	1332747.32	Картометрический	5.00	-
88	486086.88	1332805.43	Картометрический	5.00	-
89	485959.65	1332870.26	Картометрический	5.00	-
90	485695.53	1333007.39	Картометрический	5.00	-
91	485663.75	1333021.67	Картометрический	5.00	-
92	485595.25	1333050.07	Картометрический	5.00	-
93	485547.47	1333071.09	Картометрический	5.00	-
94	485512.61	1333089.71	Картометрический	5.00	-
95	485430.66	1333136.39	Картометрический	5.00	-
96	485273.28	1333229.82	Картометрический	5.00	-
97	485130.89	1333316.63	Картометрический	5.00	-
98	484862.18	1333479.70	Картометрический	5.00	-
99	484586.89	1333636.14	Картометрический	5.00	-
100	484569.31	1333645.94	Картометрический	5.00	-
101	484543.10	1333660.26	Картометрический	5.00	-
102	484518.00	1333669.72	Картометрический	5.00	-
103	484484.65	1333675.91	Картометрический	5.00	-
104	484442.38	1333679.33	Картометрический	5.00	-
105	484376.60	1333683.01	Картометрический	5.00	-
106	484392.70	1333669.06	Картометрический	5.00	-
107	484470.79	1333664.90	Картометрический	5.00	-
108	484494.86	1333662.54	Картометрический	5.00	-
109	484514.89	1333657.62	Картометрический	5.00	-
110	484534.48	1333649.58	Картометрический	5.00	-
111	484560.18	1333637.23	Картометрический	5.00	-
112	484565.90	1333633.62	Картометрический	5.00	-
113	484580.59	1333624.34	Картометрический	5.00	-
114	484666.89	1333573.61	Картометрический	5.00	-
115	484852.24	1333464.66	Картометрический	5.00	-
116	485119.03	1333304.28	Картометрический	5.00	-
117	485263.10	1333218.40	Картометрический	5.00	-
118	485426.45	1333119.17	Картометрический	5.00	-
119	485504.64	1333073.80	Картометрический	5.00	-
120	485539.79	1333057.57	Картометрический	5.00	-
121	485595.22	1333033.25	Картометрический	5.00	-
122	485652.50	1333008.75	Картометрический	5.00	-
123	485710.00	1332982.38	Картометрический	5.00	-
124	485949.67	1332857.39	Картометрический	5.00	-
125	486071.72	1332795.10	Картометрический	5.00	-
126	486187.17	1332733.10	Картометрический	5.00	-
127	486258.65	1332696.01	Картометрический	5.00	-
128	486296.48	1332671.80	Картометрический	5.00	-
129	486321.10	1332653.82	Картометрический	5.00	-
130	486338.82	1332638.96	Картометрический	5.00	-
131	486359.90	1332618.86	Картометрический	5.00	-

1	2	3	4	5	6
132	486405.63	1332561.05	Картометрический	5.00	-
133	486464.21	1332480.01	Картометрический	5.00	-
134	486506.72	1332419.56	Картометрический	5.00	-
135	486557.30	1332351.29	Картометрический	5.00	-
136	486595.85	1332301.97	Картометрический	5.00	-
137	486636.68	1332256.32	Картометрический	5.00	-
138	486671.86	1332220.86	Картометрический	5.00	-
139	486739.17	1332162.56	Картометрический	5.00	-
140	486772.45	1332134.18	Картометрический	5.00	-
141	486819.61	1332093.40	Картометрический	5.00	-
142	486859.78	1332060.88	Картометрический	5.00	-
143	486884.05	1332040.55	Картометрический	5.00	-
144	486911.99	1332022.66	Картометрический	5.00	-
145	486958.40	1332001.00	Картометрический	5.00	-
146	486995.23	1331988.18	Картометрический	5.00	-
147	487029.21	1331981.10	Картометрический	5.00	-
148	487053.97	1331979.33	Картометрический	5.00	-
149	487070.63	1331980.51	Картометрический	5.00	-
150	487092.73	1331983.46	Картометрический	5.00	-
151	487117.28	1331987.90	Картометрический	5.00	-
152	487141.57	1331993.72	Картометрический	5.00	-
153	487161.07	1331999.17	Картометрический	5.00	-
154	487162.27	1331997.55	Картометрический	5.00	-
155	487154.10	1331988.66	Картометрический	5.00	-
156	487161.46	1331979.36	Картометрический	5.00	-
157	487183.78	1331994.80	Картометрический	5.00	-
158	487204.95	1332010.81	Картометрический	5.00	-
159	487226.53	1332025.56	Картометрический	5.00	-
160	487245.90	1332040.37	Картометрический	5.00	-
161	487268.05	1332058.14	Картометрический	5.00	-
162	487333.32	1332111.74	Картометрический	5.00	-
163	487376.06	1332146.11	Картометрический	5.00	-
53	487401.54	1332167.70	Картометрический	5.00	-

3. Сведения о характерных точках части (частей) границы объекта

Обозначение характерных точек части границы	Координаты, м		Метод определения координат характерной точки	Средняя квадратическая погрешность положения характерной точки (Mt), м	Описание обозначения точки на местности (при наличии)
	X	Y			
1	2	3	4	5	6
Часть №					
-	-	-	-	-	-

Раздел 3

Сведения о местоположении измененных (уточненных) границ объекта							
1. Система координат: -							
2. Сведения о характерных точках границ объекта							
Обозначение характерных точек границ	Существующие координаты, м		Измененные (уточненные) координаты, м		Метод определения координат характерной точки	Средняя квадратическая погрешность положения характерной точки (Mt), м	Описание обозначения точки на местности (при наличии)
	X	Y	X	Y			
1	2	3	4	5	6	7	8
-	-	-	-	-	-	-	-
3.Сведения о характерных точках части (частей) границы объекта							
Часть №							
-	-	-	-	-	-	-	-

Раздел 4

План границ объекта

Схема расположения листов плана границ объектов

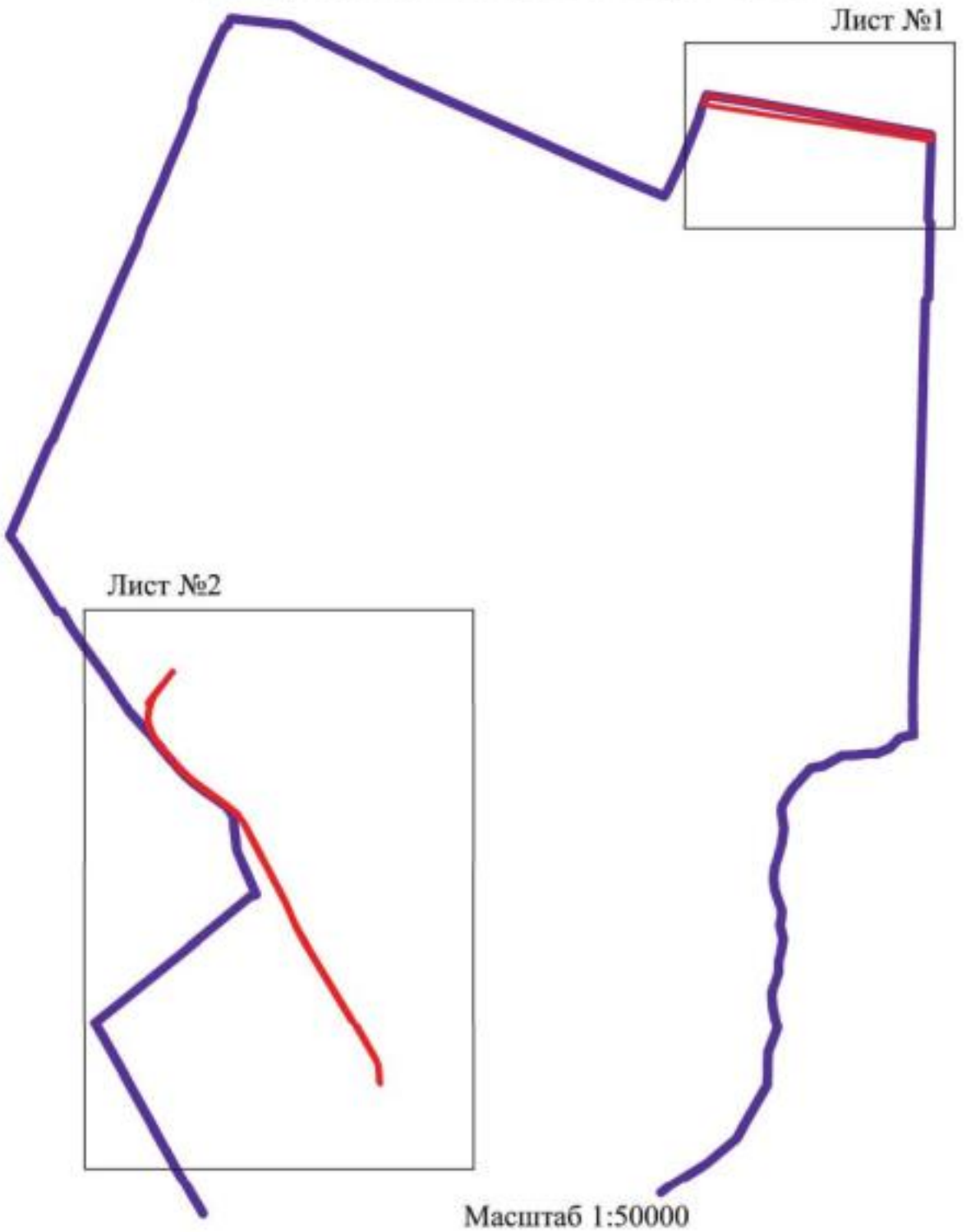

Масштаб 1:50000

Используемые условные знаки и обозначения:

границы территориальной зоны

границы муниципального образования

Лист №1 — область и номер листа плана границ объекта

Заместитель руководителя БУВО «Нормативно-проектный центр»

Подпись _____ А.В. Ромашов Дата « 29 » сентября 2020 г.

Место для оттиска печати (при наличии) лица, составившего описание местоположения границ объекта

План границ объекта

Лист №1



Используемые условные знаки и обозначения:

- границы территориальной зоны
- границы муниципального образования
- •1 характерная точка границ территориальной зоны

Масштаб 1:5000

Заместитель руководителя БУВО «Нормативно-проектный центр»

Подпись А.В. Ромашов Дата « 29 » сентября 2020 г.

Место для оттиска печати (при наличии) лица, составившего описание местоположения границ объекта

План границы объекта

Лист №2

Масштаб 1:5000

Используемые условные знаки и обозначения:

- границы территориальной зоны
- границы муниципального образования
- характерная точка границы территориальной зоны

Заместитель руководителя КУМИ и Градостроительного комплекса

Подпись А.В. Романов Дата « 26 » ноября 2020 г.

Место для оттиска печати (при наличии) лица, составившего описание местоположения границ объекта

ОПИСАНИЕ МЕСТОПОЛОЖЕНИЯ ГРАНИЦ

Зона садоводства и огородничества за границами населенных пунктов - СО1

(наименование объекта, местоположение границ которого описано
(далее - объект)

Раздел 1

Сведения об объекте		
№ п/п	Характеристики объекта	Описание характеристик
1	2	3
1	Местоположение объекта	Воронежская область, Каширский муниципальный район, Кондрашкинское сельское поселение
2	Площадь объекта ± величина погрешности определения площади (Р ± Дельта Р)	702579+/-14668 м²
3	Иные характеристики объекта	-

Раздел 2

Сведения о местоположении границ объекта					
1. Система координат: МСК - 36, зона 1					
2. Сведения о характерных точках границ объекта					
Обозначение характерных точек границ	Координаты, м		Метод определения координат характерной точки	Средняя квадратическая погрешность положения характерной точки (Mt), м	Описание обозначения точки на местности (при наличии)
	X	Y			
1	2	3	4	5	6
1	492175.76	1332589.37	Картометрический	5.00	-
2	492174.44	1332598.28	Картометрический	5.00	-
3	492126.15	1333033.78	Картометрический	5.00	-
4	491995.78	1333283.20	Картометрический	5.00	-
5	491989.47	1333298.95	Картометрический	5.00	-
6	491792.47	1333703.36	Картометрический	5.00	-
7	491778.28	1333717.52	Картометрический	5.00	-
8	491709.15	1333688.77	Картометрический	5.00	-
9	491713.30	1333678.97	Картометрический	5.00	-
10	491718.09	1333664.77	Картометрический	5.00	-
11	491743.41	1333629.25	Картометрический	5.00	-
12	491800.68	1333485.56	Картометрический	5.00	-
13	491835.40	1333398.40	Картометрический	5.00	-
14	491881.06	1333283.85	Картометрический	5.00	-
15	491753.38	1333254.18	Картометрический	5.00	-
16	491428.64	1333125.28	Картометрический	5.00	-
17	491432.74	1333115.31	Картометрический	5.00	-
18	491480.27	1332998.84	Картометрический	5.00	-
19	491737.53	1332996.30	Картометрический	5.00	-
20	491744.42	1332979.97	Картометрический	5.00	-
21	491713.94	1332963.28	Картометрический	5.00	-
22	491707.41	1332842.82	Картометрический	5.00	-
23	491562.27	1332675.91	Картометрический	5.00	-
24	491433.55	1332547.55	Картометрический	5.00	-
25	491371.38	1332532.24	Картометрический	5.00	-
26	491354.56	1332527.86	Картометрический	5.00	-
27	491182.08	1332477.52	Картометрический	5.00	-
28	491305.53	1332247.01	Картометрический	5.00	-
29	491313.24	1332229.07	Картометрический	5.00	-
30	491332.58	1332237.39	Картометрический	5.00	-
31	491517.96	1332308.56	Картометрический	5.00	-
32	491576.38	1332312.69	Картометрический	5.00	-
33	491613.73	1332328.04	Картометрический	5.00	-
34	491832.99	1332418.47	Картометрический	5.00	-
35	491997.47	1332486.72	Картометрический	5.00	-
36	492095.60	1332534.98	Картометрический	5.00	-

1	2	3	4	5	6
37	492107.21	1332541.03	Картометрический	5.00	-
38	492126.41	1332569.35	Картометрический	5.00	-
1	492175.76	1332589.37	Картометрический	5.00	-
39	490713.65	1337499.36	Картометрический	5.00	-
40	490710.02	1337687.40	Картометрический	5.00	-
41	490678.00	1337703.23	Картометрический	5.00	-
42	490135.27	1337690.65	Картометрический	5.00	-
43	490110.02	1337667.31	Картометрический	5.00	-
44	490106.02	1337663.99	Картометрический	5.00	-
45	490110.77	1337486.37	Картометрический	5.00	-
39	490713.65	1337499.36	Картометрический	5.00	-

3. Сведения о характерных точках части (частей) границы объекта

Обозначение характерных точек части границы	Координаты, м		Метод определения координат характерной точки	Средняя квадратическая погрешность положения характерной точки (Mt), м	Описание обозначения точки на местности (при наличии)
	X	Y			
1	2	3	4	5	6
Часть №					
-	-	-	-	-	-

Раздел 3

Сведения о местоположении измененных (уточненных) границ объекта							
1. Система координат: -							
2. Сведения о характерных точках границ объекта							
Обозначение характерных точек границ	Существующие координаты, м		Измененные (уточненные) координаты, м		Метод определения координат характерной точки	Средняя квадратическая погрешность положения характерной точки (Mt), м	Описание обозначения точки на местности (при наличии)
	X	Y	X	Y			
1	2	3	4	5	6	7	8
-	-	-	-	-	-	-	-
3.Сведения о характерных точках части (частей) границы объекта							
Часть №							
-	-	-	-	-	-	-	-

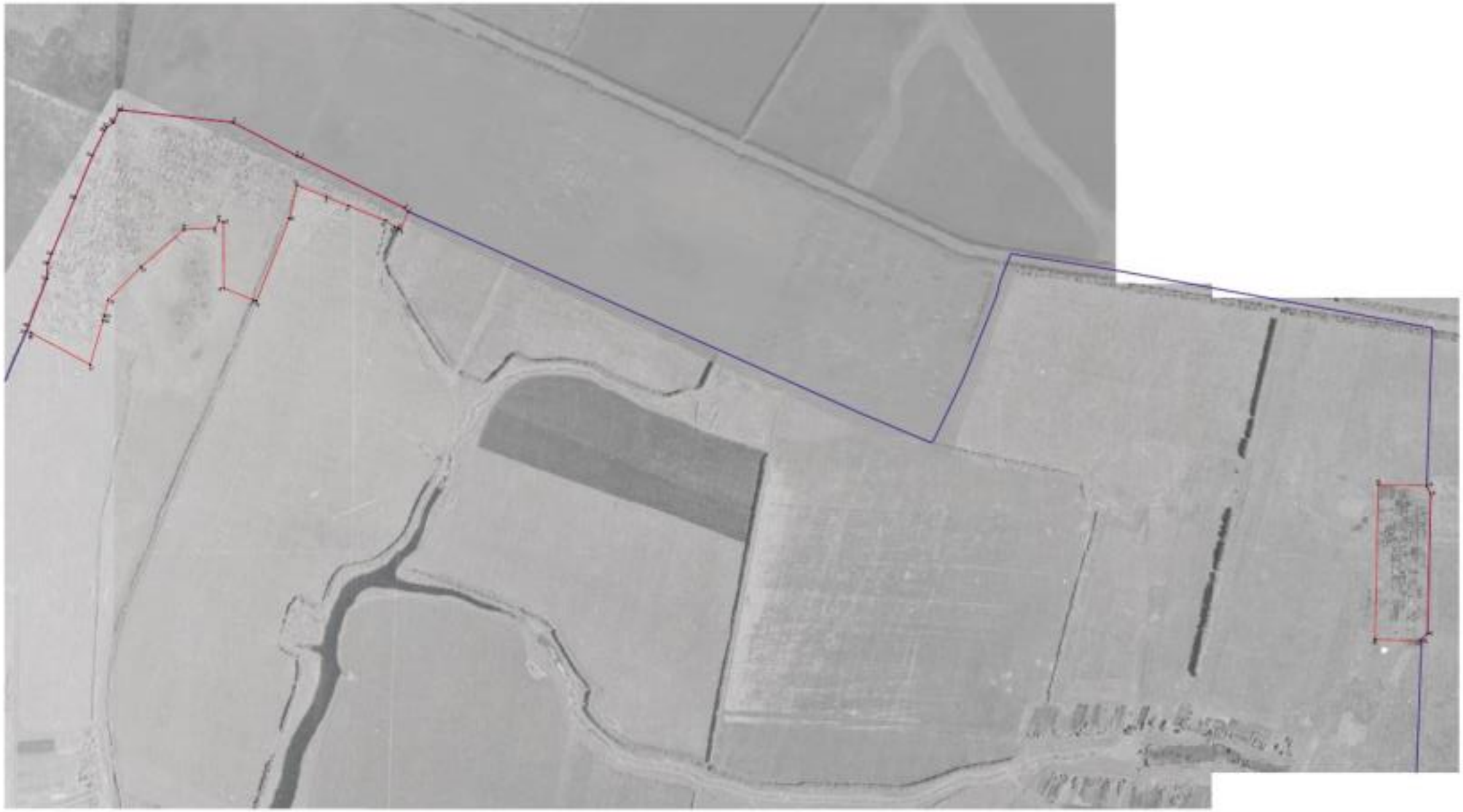

ПРАВИЛА ЗЕМЛЕПОЛЬЗОВАНИЯ И ЗАСТРОЙКИ

Карта градостроительного зонирования с отображением зон с особыми условиями использования территории Кондрашкинского сельского поселения Каширского муниципального района Воронежской области

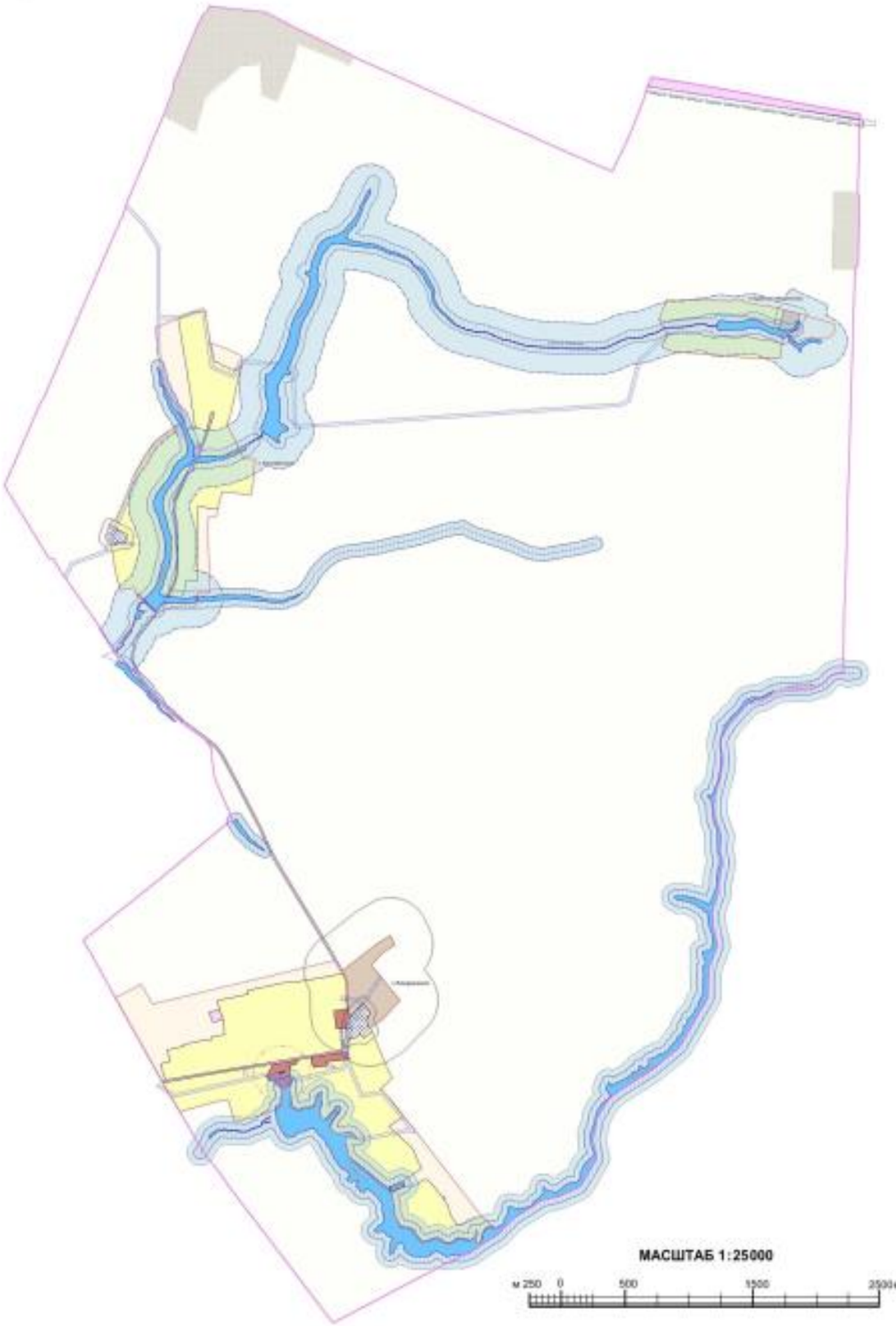

УСЛОВНЫЕ ОБОЗНАЧЕНИЯ

Территориальные границы

- Граница сельского поселения
- Граница населенного пункта

Территории, для которых градостроительные регламенты не устанавливаются

- Сельскохозяйственные угодья в составе земель сельскохозяйственного назначения
- Земли, покрытые поверхностными водами

Виды территориальных зон

- Зона застройки индивидуальными жилыми домами
- Общественно-деловая зона
- Зона сельскохозяйственного использования в границах населенных пунктов
- Зона сельскохозяйственного производства
- Зона рекреационного назначения -объектов отдыха
- Зона ритуальных объектов
- Зона улиц, дорог, инженерной и транспортной инфраструктуры
- Зона садоводства и огородничества

Зоны с особыми условиями использования территории

- Водоохранная зона
- Рыбоохранная зона
- Прибрежная защитная полоса
- Зона санитарной охраны источников питьевого и хозяйственно-бытового водоснабжения (первый пояс)
- Санитарно-защитная зона
- Охранная зона объектов электроэнергетики
- Придорожные полосы автомобильных дорог
- Защитная зона объекта культурного наследия

Прочие объекты

- 1 Объект культурного наследия

МАСШТАБ 1:25000

м 250 0 500 1000 2000м