Правовое управление правительства
Воронежской области
ЗАРЕГИСТРИРОВАНО
«23» 03 2021.
Регистрационный номер № 251

ДЕПАРТАМЕНТ
АРХИТЕКТУРЫ И ГРАДОСТРОИТЕЛЬСТВА
ВОРОНЕЖСКОЙ ОБЛАСТИ

ПРИКАЗ

16.03.2021 № 45-01-04/271

г. Воронеж

Об утверждении правил землепользования и застройки Кривополянского сельского поселения Острогожского муниципального района Воронежской области

В соответствии с Градостроительным кодексом Российской Федерации, Федеральным законом от 06.10.2003 № 131-ФЗ «Об общих принципах организации местного самоуправления в Российской Федерации», Законами Воронежской области от 07.07.2006 № 61-ОЗ «О регулировании градостроительной деятельности в Воронежской области», от 20.12.2018 № 173-ОЗ «О перераспределении полномочий по утверждению правил землепользования и застройки между органами местного самоуправления поселений Воронежской области, городского округа город Нововоронеж, Борисоглебского городского округа и исполнительными органами государственной власти Воронежской области», постановлением правительства Воронежской области от 31.12.2014 № 1240 «Об утверждении Положения о департаменте архитектуры и градостроительства Воронежской области», на основании приказа департамента архитектуры и градостроительства Воронежской области от 30.12.2019 № 45-01-04/900 «О подготовке проектов правил землепользования и застройки поселений Богучарского, Бутурлиновского, Грибановского, Калачеевского, Каменского,

Кантемировского, Нижнедевицкого, Новохопёрского, Острогожского, Петропавловского, Поворинского, Репьёвского, Россошанского, Таловского, Терновского и Эртильского муниципальных районов и Борисоглебского городского округа Воронежской области», с учетом заключений о результатах публичных слушаний от 18.11.2020 № 1-2020, № 2-2020, № 3-2020

п р и к а з ы в а ю:

1. Утвердить прилагаемые правила землепользования и застройки Кривополянского сельского поселения Острогожского муниципального района Воронежской области.

2. Признать утратившими силу следующие решения Совета народных депутатов Кривополянского сельского поселения Острогожского муниципального района Воронежской области:

- от 30.12.2011 № 46 «ОБ УТВЕРЖДЕНИИ ПРАВИЛ ЗЕМЛЕПОЛЬЗОВАНИЯ И ЗАСТРОЙКИ КРИВОПОЛЯНСКОГО СЕЛЬСКОГО ПОСЕЛЕНИЯ»;

- от 07.11.2016 № 53 «О внесении изменений и дополнений в решение Совета народных депутатов Кривополянского сельского поселения Острогожского муниципального района Воронежской области от 30.12.2011 г. № 46 «Об утверждении Правил землепользования и застройки Кривополянского сельского поселения»;

- от 16.02.2018 № 108 «О внесении изменений и дополнений в Правила землепользования и застройки Кривополянского сельского поселения Острогожского муниципального района Воронежской области, утверждённые решением Совета народных депутатов Кривополянского сельского поселения от 30.12.2011 г. № 46 «Об утверждении Правил землепользования и застройки Кривополянского сельского поселения».

3. Признать утратившим силу приказ департамента архитектуры и градостроительства Воронежской области от 23.07.2020 № 45-01-04/536 «О

внесении изменений в правила землепользования и застройки Кривополянского сельского поселения Острогожского муниципального района Воронежской области».

4. Контроль исполнения настоящего приказа возложить на заместителя руководителя департамента архитектуры и градостроительства Воронежской области – начальника отдела территориального планирования Беляеву С.М.

Руководитель департамента
архитектуры и градостроительства
Воронежской области А.А. Еренков

УТВЕРЖДЕНЫ
приказом департамента
архитектуры и градостроительства
Воронежской области
от 16.03.2021 № 45-01-04/271

ПРАВИЛА ЗЕМЛЕПОЛЬЗОВАНИЯ И ЗАСТРОЙКИ КРИВОПОЛЯНСКОГО СЕЛЬСКОГО ПОСЕЛЕНИЯ ОСТРОГОЖСКОГО МУНИЦИПАЛЬНОГО РАЙОНА ВОРОНЕЖСКОЙ ОБЛАСТИ

ЧАСТЬ I. ПОРЯДОК ПРИМЕНЕНИЯ ПРАВИЛ ЗЕМЛЕПОЛЬЗОВАНИЯ И ЗАСТРОЙКИ И ВНЕСЕНИЯ В НИХ ИЗМЕНЕНИЙ

Раздел 1. Общие положения

1. Предмет регулирования и цели подготовки Правил землепользования и застройки Кривополянского сельского поселения Острогожского муниципального района Воронежской области

1. Правила землепользования и застройки Кривополянского сельского поселения Острогожского муниципального района Воронежской области (далее – Правила) являются документом градостроительного зонирования, который утверждается нормативным правовым актом департамента архитектуры и градостроительства Воронежской области и в котором устанавливаются территориальные зоны, градостроительные регламенты, порядок применения такого документа и порядок внесения в него изменений.

2. Правила разработаны в соответствии с Градостроительным кодексом Российской Федерации (далее – ГрК РФ), Земельным кодексом Российской Федерации, Федеральным законом от 06.10.2003 № 131-ФЗ «Об общих принципах организации местного самоуправления в Российской Федерации», иными нормативными правовыми актами Российской Федерации, Воронежской области, муниципальными правовыми актами

муниципального образования с учетом положений нормативных актов и документов, определяющих основные направления социально-экономического и градостроительного развития муниципального образования, а также сведений Единого государственного реестра недвижимости, сведений, документов и материалов, содержащихся в государственных информационных системах обеспечения градостроительной деятельности.

3. Правила разработаны в целях:

– создания условий для устойчивого развития территории муниципального образования, сохранения окружающей среды и объектов культурного наследия;

– создания условий для планировки территории муниципального образования;

– обеспечения прав и законных интересов физических и юридических лиц, в том числе правообладателей земельных участков и объектов капитального строительства;

– создания условий для привлечения инвестиций, в том числе путем предоставления возможности выбора наиболее эффективных видов разрешенного использования земельных участков и объектов капитального строительства.

2. Основные понятия, используемые в Правилах

В настоящих Правилах используются основные понятия, установленные законодательством Российской Федерации.

3. Сфера применения Правил

1. Действие настоящих Правил распространяется на всю территорию Кривополянского сельского поселения Острогожского муниципального района Воронежской области. Правила обязательны для соблюдения органами государственной власти, органами местного самоуправления, физическими и юридическими лицами, при осуществлении ими градостроительной деятельности на территории Кривополянского

сельского поселения Острогожского муниципального района Воронежской области.

2. Настоящие Правила применяются наряду с:

– техническими регламентами и иными обязательными требованиями, установленными в соответствии с законодательством в целях обеспечения безопасности жизни и здоровья людей, надежности и безопасности зданий, строений и сооружений, сохранения окружающей природной среды и объектов культурного наследия;

– региональными и местными нормативами градостроительного проектирования.

4. Содержание и порядок применения Правил

1. Правила включают в себя:

1) порядок их применения и внесения изменений в Правила;

2) карту градостроительного зонирования;

3) градостроительные регламенты.

Обязательным приложением к настоящим Правилам являются сведения о границах территориальных зон, которые должны содержать графическое описание местоположения границ территориальных зон, перечень координат характерных точек этих границ в системе координат, используемой для ведения Единого государственного реестра недвижимости.

2. Порядок применения Правил и внесения в них изменений включает в себя положения:

1) о регулировании землепользования и застройки;

2) об изменении видов разрешенного использования земельных участков и объектов капитального строительства физическими и юридическими лицами;

3) о подготовке документации по планировке территории органами местного самоуправления;

4) о проведении общественных обсуждений или публичных слушаний по вопросам землепользования и застройки;

5) о внесении изменений в Правила;

6) о регулировании иных вопросов землепользования и застройки.

5. Использование объектов недвижимости, не соответствующих настоящим Правилам

1. Земельные участки или объекты капитального строительства, виды разрешенного использования, предельные (минимальные и (или) максимальные) размеры и предельные параметры которых не соответствуют градостроительному регламенту, могут использоваться без установления срока приведения их в соответствие с градостроительным регламентом, за исключением случаев, если использование таких земельных участков и объектов капитального строительства опасно для жизни или здоровья человека, для окружающей среды, объектов культурного наследия.

2. Реконструкция указанных в подпункте 1 настоящего пункта объектов капитального строительства может осуществляться только путем приведения таких объектов в соответствие с градостроительным регламентом или путем уменьшения их несоответствия предельным параметрам разрешенного строительства, реконструкции. Изменение видов разрешенного использования указанных земельных участков и объектов капитального строительства может осуществляться путем приведения их в соответствие с видами разрешенного использования земельных участков и объектов капитального строительства, установленными градостроительным регламентом.

3. В случае если использование указанных в подпункте 1 настоящего пункта земельных участков и объектов капитального строительства продолжается и опасно для жизни или здоровья человека, для окружающей среды, объектов культурного наследия, в соответствии с федеральными законами может быть наложен запрет на использование таких земельных участков и объектов.

6. Открытость и доступность информации о землепользовании и застройке

1. Настоящие Правила являются открытыми и общедоступными.

2. Настоящие Правила подлежат опубликованию в порядке, установленном для официального опубликования нормативных правовых актов Воронежской области, и размещению в федеральной государственной информационной системе территориального планирования и в государственной информационной системе обеспечения градостроительной деятельности.

Раздел 2. Положения о регулировании землепользования и застройки

7. Перераспределение полномочий между органами местного самоуправления Кривополянского сельского поселения Острогожского муниципального района Воронежской области и департаментом архитектуры и градостроительства Воронежской области

1. На основании Закона Воронежской области от 20.12.2018 № 173-ОЗ «О перераспределении полномочий по утверждению правил землепользования и застройки между органами местного самоуправления поселений Воронежской области, городского округа город Нововоронеж, Борисоглебского городского округа и исполнительными органами государственной власти Воронежской области» (далее – Закон Воронежской области) и в соответствии со статьей 8.2 ГрК РФ, пунктом 6.1 статьи 26.3 Федерального закона от 06.10.1999 № 184-ФЗ «Об общих принципах организации законодательных (представительных) и исполнительных органов государственной власти субъектов Российской Федерации», частью 1.2 статьи 17 Федерального закона от 06.10.2003 № 131-ФЗ «Об общих принципах организации местного самоуправления в Российской Федерации» полномочия по утверждению Правил перераспределены между органами местного самоуправления Кривополянского сельского поселения Острогожского муниципального района Воронежской области и

департаментом архитектуры и градостроительства Воронежской области (далее – Уполномоченный орган) на срок, установленный Законом Воронежской области.

2. После истечения срока, указанного в Законе Воронежской области, полномочия Уполномоченного органа, предусмотренные настоящими Правилами, осуществляются органами местного самоуправления Кривополянского сельского поселения Острогожского муниципального района Воронежской области в соответствии с требованиями ГрК РФ.

8. Полномочия Уполномоченного органа по вопросам землепользования и застройки

1. Полномочия Уполномоченного органа по вопросам землепользования и застройки включают:

1) принятие решений о подготовке проекта Правил, о подготовке проекта о внесении изменений в Правила;

2) утверждение Правил, утверждение внесения изменений в Правила;

3) принятие решений о предоставлении разрешений на условно разрешенный вид использования объектов капитального строительства или земельного участка;

4) принятие решений о предоставлении разрешения на отклонение от предельных параметров разрешенного строительства, реконструкции объектов капитального строительства;

5) иные полномочия в соответствии с действующим законодательством.

9. Комиссия по подготовке проектов Правил

1. Комиссия по подготовке проектов правил землепользования и застройки поселений Воронежской области, городского округа город Нововоронеж, Борисоглебского городского округа (далее – Комиссия) является специально созданным постоянно действующим коллегиальным

органом при Уполномоченном органе в целях реализации полномочий, указанных в пункте 8 настоящих Правил, перераспределенных в соответствии с Законом Воронежской области и обеспечения выполнения задач градостроительного зонирования.

2. Комиссия создается и прекращает свою деятельность приказом Уполномоченного органа.

3. Состав и порядок деятельности Комиссии утверждается приказом Уполномоченного органа.

Раздел 3. Положения об изменении видов разрешенного использования земельных участков и объектов капитального строительства физическими и юридическими лицами

10. Изменение видов разрешенного использования земельных участков и объектов капитального строительства

1. Для каждой из установленных настоящими Правилами территориальных зон могут устанавливаться основные, условно разрешенные и вспомогательные виды разрешенного использования земельных участков и объектов капитального строительства.

2. Изменение одного вида разрешенного использования земельных участков и объектов капитального строительства на другой вид такого использования осуществляется в соответствии с градостроительным регламентом при условии соблюдения требований технических регламентов.

3. Основные и вспомогательные виды разрешенного использования земельных участков и объектов капитального строительства правообладателями земельных участков и объектов капитального строительства, за исключением органов государственной власти, органов местного самоуправления, государственных и муниципальных учреждений, государственных и муниципальных унитарных предприятий, выбираются самостоятельно без дополнительных разрешений и согласования.

4. Решения об изменении одного вида разрешенного использования земельных участков и объектов капитального строительства, расположенных на землях, на которые действие градостроительных регламентов не распространяется или для которых градостроительные регламенты не устанавливаются, на другой вид такого использования принимаются в соответствии с федеральными законами.

11. Предоставление разрешения на условно разрешенный вид использования земельного участка или объекта капитального строительства

1. Физическое или юридическое лицо, заинтересованное в предоставлении разрешения на условно разрешенный вид использования земельного участка или объекта капитального строительства (далее - разрешение на условно разрешенный вид использования), направляет заявление о предоставлении разрешения на условно разрешенный вид использования в Комиссию. Заявление о предоставлении разрешения на условно разрешенный вид использования может быть направлено в форме электронного документа, подписанного электронной подписью в соответствии с требованиями Федерального закона от 06.04.2011 № 63-ФЗ «Об электронной подписи».

2. Порядок предоставления разрешения на условно разрешенный вид использования земельного участка или объекта капитального строительства определен статьей 39 ГрК РФ.

3. Проект решения о предоставлении разрешения на условно разрешенный вид использования подлежит рассмотрению на общественных обсуждениях или публичных слушаниях, проводимых в порядке, установленном статьей 5.1 ГрК РФ, с учетом положений статьи 39 ГрК РФ.

12. Предоставление разрешения на отклонение от предельных параметров разрешенного строительства, реконструкции объектов капитального строительства

1. Правообладатели земельных участков, размеры которых меньше установленных градостроительным регламентом минимальных размеров

земельных участков либо конфигурация, инженерно-геологические или иные характеристики которых неблагоприятны для застройки, вправе обратиться за разрешениями на отклонение от предельных параметров разрешенного строительства, реконструкции объектов капитального строительства (далее также – разрешение на отклонение от предельных параметров).

2. Правообладатели земельных участков вправе обратиться за разрешениями на отклонение от предельных параметров разрешенного строительства, реконструкции объектов капитального строительства, если такое отклонение необходимо в целях однократного изменения одного или нескольких предельных параметров разрешенного строительства, реконструкции объектов капитального строительства, установленных градостроительным регламентом для конкретной территориальной зоны, не более чем на десять процентов.

3. Порядок предоставления разрешения на отклонение от предельных параметров определен статьей 40 ГрК РФ.

4. Проект решения о предоставлении разрешения на отклонение от предельных параметров подлежит рассмотрению на общественных обсуждениях или публичных слушаниях, проводимых в порядке, установленном статьей 5.1 ГрК РФ, с учетом положений статьи 39 ГрК РФ, за исключением случая, указанного в части 1.1 статьи 40 ГрК РФ.

Раздел 4. Положения о подготовке документации по планировке территории органами местного самоуправления

13. Общие положения о подготовке документации по планировке территории

1. Подготовка документации по планировке территории осуществляется в целях обеспечения устойчивого развития территорий, в том числе выделения элементов планировочной структуры, установления границ земельных участков, установления границ зон планируемого размещения объектов капитального строительства.

2. Подготовка документации по планировке территории осуществляется в соответствии с главой 5 ГрК РФ.

3. Состав и содержание документации по планировке территории определяется ГрК РФ.

Раздел 5. Положения о проведении общественных обсуждений или публичных слушаний по вопросам землепользования и застройки

14. Общие положения о порядке проведения общественных обсуждений или публичных слушаний в сфере градостроительной деятельности

1. В целях соблюдения права человека на благоприятные условия жизнедеятельности, прав и законных интересов правообладателей земельных участков и объектов капитального строительства по проектам правил землепользования и застройки, проектам планировки территории, проектам межевания территории, проектам, предусматривающим внесение изменений в один из указанных утвержденных документов, проектам решений о предоставлении разрешения на условно разрешенный вид использования земельного участка или объекта капитального строительства, проектам решений о предоставлении разрешения на отклонение от предельных параметров разрешенного строительства, реконструкции объектов капитального строительства в соответствии с уставом муниципального образования и (или) нормативным правовым актом представительного органа муниципального образования и с учетом положений ГрК РФ проводятся общественные обсуждения или публичные слушания, за исключением случаев, предусмотренных ГрК РФ и другими федеральными законами.

2. Порядок проведения общественных обсуждений или публичных слушаний определяется ГрК РФ, Уставом Кривополянского сельского поселения Острогожского муниципального района Воронежской области и (или) нормативным правовым актом представительного органа муниципального образования.

Раздел 6. Положения о внесении изменений в Правила

15. Основания и порядок внесения изменений в Правила

1. Основания для рассмотрения вопроса о внесении изменений в настоящие Правила предусмотрены статьей 33 ГрК РФ.

2. Внесение изменений в Правила осуществляется в порядке, предусмотренном статьями 31 и 32 ГрК РФ, с учетом особенностей, установленных статьей 33 ГрК РФ.

Раздел 7. Положения о регулировании иных вопросов землепользования и застройки

16. Общие принципы регулирования иных вопросов землепользования и застройки на территории Кривополянского сельского поселения Острогожского муниципального района Воронежской области

Иные вопросы землепользования и застройки на территории Кривополянского сельского поселения Острогожского муниципального района Воронежской области регулируются законодательством Российской Федерации, Воронежской области, муниципальными правовыми актами Кривополянского сельского поселения Острогожского муниципального района Воронежской области.

ЧАСТЬ II. КАРТА ГРАДОСТРОИТЕЛЬНОГО ЗОНИРОВАНИЯ

17. Карты градостроительного зонирования

1. Карта градостроительного зонирования территории Кривополянского сельского поселения Острогожского муниципального района Воронежской области.

ПРАВИЛА ЗЕМЛЕПОЛЬЗОВАНИЯ И ЗАСТРОЙКИ

Карта градостроительного зонирования территории Кривополянского сельского поселения Острогожского муниципального района Воронежской области

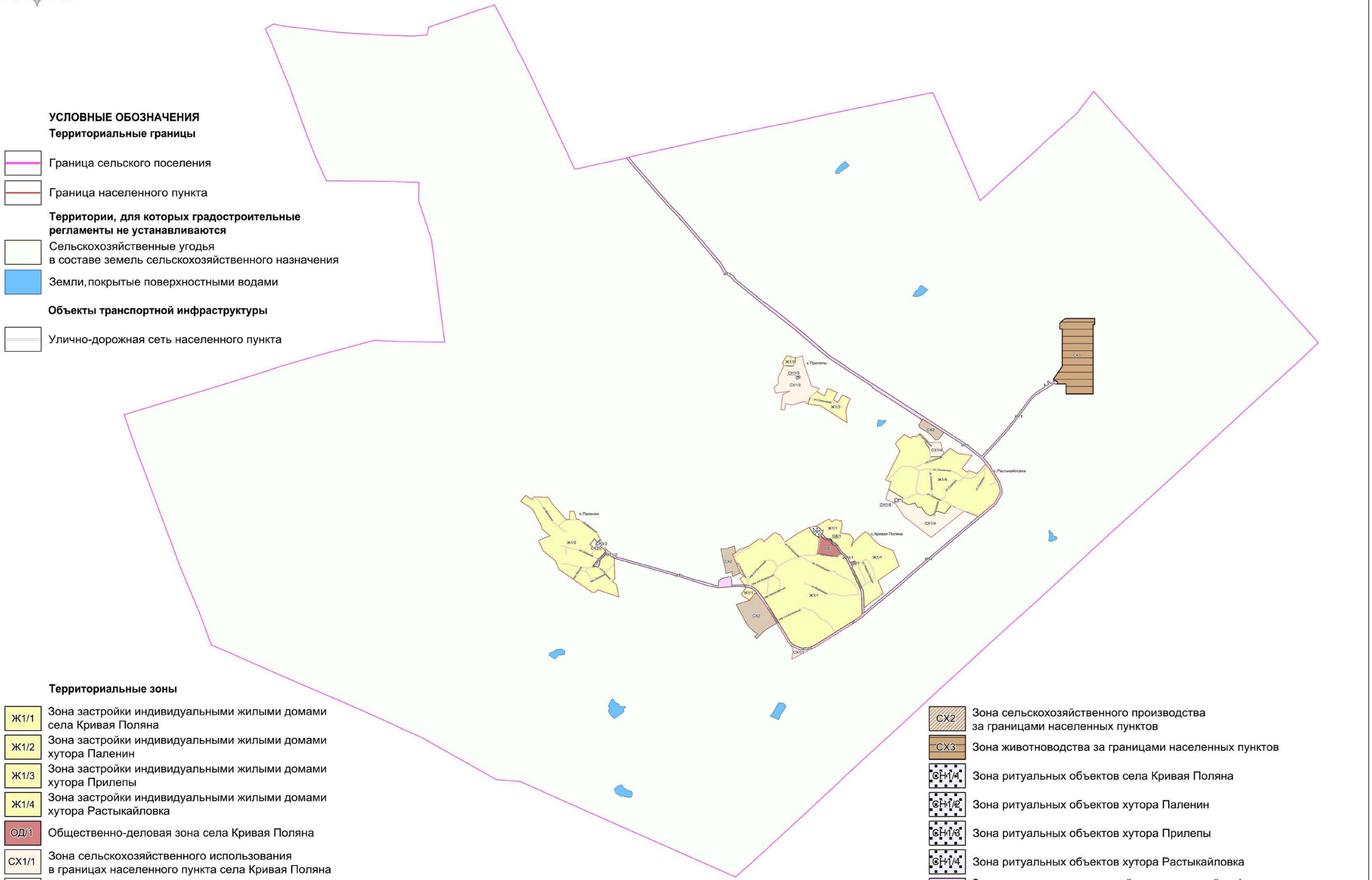

УСЛОВНЫЕ ОБОЗНАЧЕНИЯ

Территориальные границы

- Граница сельского поселения
- Граница населенного пункта

Территории, для которых градостроительные регламенты не устанавливаются

- Сельскохозяйственные угодья в составе земель сельскохозяйственного назначения
- Земли, покрытые поверхностными водами

Объекты транспортной инфраструктуры

- Улично-дорожная сеть населенного пункта

Территориальные зоны

- Ж1/1 — Зона застройки индивидуальными жилыми домами села Кривая Поляна
- Ж1/2 — Зона застройки индивидуальными жилыми домами хутора Паленин
- Ж1/3 — Зона застройки индивидуальными жилыми домами хутора Прилепы
- Ж1/4 — Зона застройки индивидуальными жилыми домами хутора Растыкайловка
- ОД/1 — Общественно-деловая зона села Кривая Поляна
- СХ1/1 — Зона сельскохозяйственного использования в границах населенного пункта села Кривая Поляна
- СХ1/2 — Зона сельскохозяйственного использования в границах населенного пункта хутора Паленин
- СХ1/3 — Зона сельскохозяйственного использования в границах населенного пункта хутора Прилепы
- СХ1/4 — Зона сельскохозяйственного использования в границах населенного пункта хутора Растыкайловка
- СХ2 — Зона сельскохозяйственного производства за границами населенных пунктов
- СХ3 — Зона животноводства за границами населенных пунктов
- СН1/1 — Зона ритуальных объектов села Кривая Поляна
- СН1/2 — Зона ритуальных объектов хутора Паленин
- СН1/3 — Зона ритуальных объектов хутора Прилепы
- СН1/4 — Зона ритуальных объектов хутора Растыкайловка
- ИТ1/1 — Зона улиц, дорог, инженерной и транспортной инфраструктуры села Кривая Поляна
- ИТ1/2 — Зона улиц, дорог, инженерной и транспортной инфраструктуры хутора Паленин
- ИТ1 — Зона улиц, дорог, инженерной и транспортной инфраструктуры за границами населенных пунктов

МАСШТАБ 1:25000

м 250 0 500 1500 2500 м

2. Карта градостроительного зонирования с отображением зон с особыми условиями использования территории Кривополянского сельского поселения Острогожского муниципального района Воронежской области.

ПРАВИЛА ЗЕМЛЕПОЛЬЗОВАНИЯ И ЗАСТРОЙКИ

Карта градостроительного зонирования с отображением зон с особыми условиями использования территории Кривополянского сельского поселения Острогожского муниципального района Воронежской области

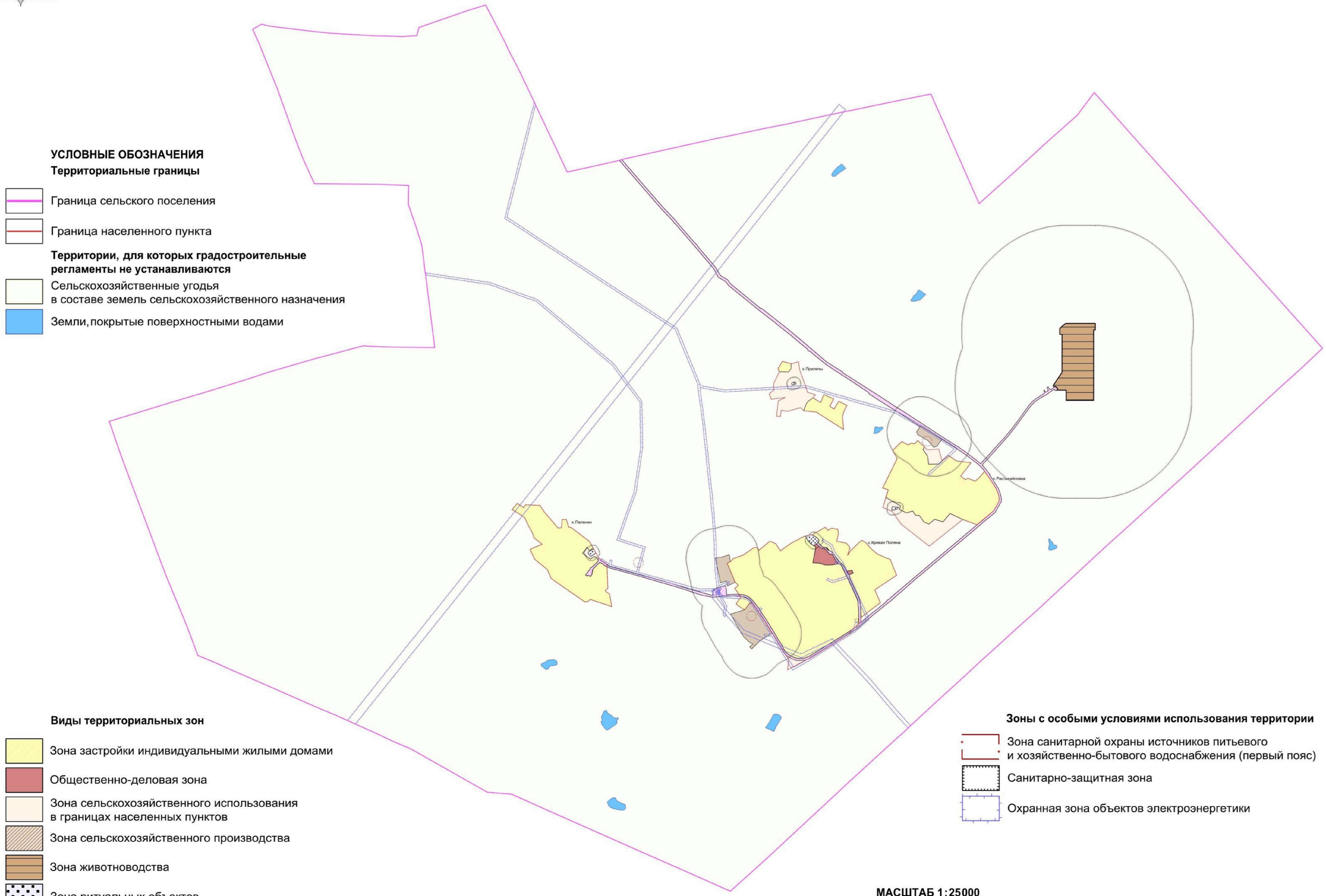

УСЛОВНЫЕ ОБОЗНАЧЕНИЯ

Территориальные границы

- Граница сельского поселения
- Граница населенного пункта

Территории, для которых градостроительные регламенты не устанавливаются

- Сельскохозяйственные угодья в составе земель сельскохозяйственного назначения
- Земли, покрытые поверхностными водами

Виды территориальных зон

- Зона застройки индивидуальными жилыми домами
- Общественно-деловая зона
- Зона сельскохозяйственного использования в границах населенных пунктов
- Зона сельскохозяйственного производства
- Зона животноводства
- Зона ритуальных объектов
- Зона улиц, дорог, инженерной и транспортной инфраструктуры

Зоны с особыми условиями использования территории

- Зона санитарной охраны источников питьевого и хозяйственно-бытового водоснабжения (первый пояс)
- Санитарно-защитная зона
- Охранная зона объектов электроэнергетики

МАСШТАБ 1:25000

м 250 0 500 1500 2500м

18. Перечень территориальных зон, установленных на карте градостроительного зонирования

1. Порядок установления территориальных зон определен статьей 34 ГрК РФ. На карте градостроительного зонирования установлены следующие виды территориальных зон:

Наименование территориальной зоны	Кодовое обозначение территориальной зоны
Жилые зоны	
Зона застройки индивидуальными жилыми домами	**Ж1**
Общественно-деловые зоны	
Общественно-деловая зона	**ОД**
Зоны инженерной и транспортной инфраструктуры	
Зона улиц, дорог, инженерной и транспортной инфраструктуры	**ИТ1**
Зоны сельскохозяйственного использования	
Зона сельскохозяйственного использования в границах населенных пунктов	**СХ1**
Зона сельскохозяйственного производства	**СХ2**
Зона животноводства	**СХ3**
Зоны специального назначения	
Зона ритуальных объектов	**СН1**

2. Настоящими Правилами на территории Кривополянского сельского поселения Острогожского муниципального района Воронежской области установлены следующие территориальные зоны:

Наименование территориальной зоны	Кодовое обозначение территориальной зоны
Жилые зоны	
Зона застройки индивидуальными жилыми домами села Кривая Поляна	**Ж1/1**
Зона застройки индивидуальными жилыми домами хутора Паленин	**Ж1/2**
Зона застройки индивидуальными жилыми домами хутора Прилепы	**Ж1/3**
Зона застройки индивидуальными жилыми домами хутора Растыкайловка	**Ж1/4**
Общественно-деловые зоны	
Общественно-деловая зона села Кривая Поляна	**ОД/1**
Зоны инженерной и транспортной инфраструктуры	
Зона улиц, дорог, инженерной и транспортной инфраструктуры села Кривая Поляна	**ИТ1/1**
Зона улиц, дорог, инженерной и транспортной инфраструктуры хутора Паленин	**ИТ1/2**
Зона улиц, дорог, инженерной и транспортной инфраструктуры за границами населенных пунктов	**ИТ1**
Зоны сельскохозяйственного использования	
Зона сельскохозяйственного использования в границах населенного пункта села Кривая Поляна	**СХ1/1**

Наименование территориальной зоны	Кодовое обозначение территориальной зоны
Зона сельскохозяйственного использования в границах населенного пункта хутора Паленин	**СХ1/2**
Зона сельскохозяйственного использования в границах населенного пункта хутора Прилепы	**СХ1/3**
Зона сельскохозяйственного использования в границах населенного пункта хутора Растыкайловка	**СХ1/4**
Зона сельскохозяйственного производства за границами населенных пунктов	**СХ2**
Зона животноводства за границами населенных пунктов	**СХ3**
Зоны специального назначения	
Зона ритуальных объектов села Кривая Поляна	**СН1/1**
Зона ритуальных объектов хутора Паленин	**СН1/2**
Зона ритуальных объектов хутора Прилепы	**СН1/3**
Зона ритуальных объектов хутора Растыкайловка	**СН1/4**

3. Сведения о границах территориальных зон, содержащие графическое описание местоположения границ территориальных зон, перечень координат характерных точек границ территориальных зон села Кривая Поляна, являются приложением № 1 к настоящим Правилам.

4. Сведения о границах территориальных зон, содержащие графическое описание местоположения границ территориальных зон, перечень координат характерных точек границ территориальных зон хутора Паленин, являются приложением № 2 к настоящим Правилам.

5. Сведения о границах территориальных зон, содержащие графическое описание местоположения границ территориальных зон, перечень координат характерных точек границ территориальных зон хутора Прилепы, являются приложением № 3 к настоящим Правилам.

6. Сведения о границах территориальных зон, содержащие графическое описание местоположения границ территориальных зон, перечень координат характерных точек границ территориальных зон хутора Растыкайловка, являются приложением № 4 к настоящим Правилам.

7. Сведения о границах территориальных зон, содержащие графическое описание местоположения границ территориальных зон, перечень координат характерных точек границ территориальных зон, расположенных за

границами населенных пунктов на территории Кривополянского сельского поселения, являются приложением № 5 к настоящим Правилам.

ЧАСТЬ III. ГРАДОСТРОИТЕЛЬНЫЕ РЕГЛАМЕНТЫ

19. Общие положения о градостроительном регламенте

1. Градостроительным регламентом определяется правовой режим земельных участков, равно как всего, что находится над и под поверхностью земельных участков и используется в процессе их застройки и последующей эксплуатации объектов капитального строительства.

2. Действие градостроительного регламента распространяется в равной мере на все земельные участки и объекты капитального строительства, расположенные в пределах границ территориальной зоны, обозначенной на карте градостроительного зонирования.

3. Земли и земельные участки, на которые действие градостроительных регламентов не распространяется или для которых градостроительные регламенты не устанавливаются, определены статьей 36 ГрК РФ.

20. Виды разрешенного использования

1. Разрешенное использование земельных участков и объектов капитального строительства может быть следующих видов:

– основные виды разрешенного использования;

– условно разрешенные виды использования;

– вспомогательные виды разрешенного использования, допустимые только в качестве дополнительных по отношению к основным видам разрешенного использования и условно разрешенным видам использования и осуществляемые совместно с ними.

2. Виды разрешенного использования (далее – ВРИ) земельных участков в настоящих Правилах определяются в соответствии с приказом Министерства экономического развития Российской Федерации от 01.09.2014 № 540 «Об утверждении классификатора видов разрешенного использования земельных участков».

21. Градостроительные регламенты территориальных зон

1. Градостроительные регламенты территориальных зон Ж1/1, Ж1/2, Ж1/3, Ж1/4

№ п/п	Код ВРИ	Наименование ВРИ	Предельные (минимальные и (или) максимальные) размеры земельных участков, в том числе их площадь, м²		Максимальный процент застройки в границах земельного участка	Предельное количество этажей или предельная высота зданий, строений, сооружений	Минимальные отступы от границ земельных участков в целях определения мест допустимого размещения зданий, строений, сооружений, за пределами которых запрещено строительство зданий, строений, сооружений
			min	max			
ОСНОВНЫЕ ВИДЫ РАЗРЕШЕННОГО ИСПОЛЬЗОВАНИЯ ЗЕМЕЛЬНЫХ УЧАСТКОВ И ОБЪЕКТОВ КАПИТАЛЬНОГО СТРОИТЕЛЬСТВА							
1	2.1	Для индивидуального жилищного строительства	400	5000	50%	3 этажа	3 метра
2	2.3	Блокированная жилая застройка	80	3000	50%	3 этажа	3 метра; 0 метров – при примыкании к соседним зданиям
3	2.2	Для ведения личного подсобного хозяйства (приусадебный земельный участок)	300	5000	30%	3 этажа	3 метра
4	1.19	Сенокошение	600	50000	0%	не подлежат установлению	
5	1.20	Выпас сельскохозяйственных животных	300	50000	0%	не подлежат установлению	
6	3.1.1	Предоставление коммунальных услуг	не подлежит установлению	5000	не подлежат установлению		
7	3.1.2	Административные здания организаций, обеспечивающих предоставление коммунальных услуг	не подлежат установлению		60%	3 этажа	3 метра
8	3.2.2	Оказание социальной помощи населению	не подлежат установлению		60%	3 этажа	3 метра
9	3.2.3	Оказание услуг связи	не подлежат установлению		60%	3 этажа	3 метра
10	3.4.1	Амбулаторно-поликлиническое обслуживание	не подлежат установлению			3 этажа	3 метра
11	3.5.1	Дошкольное, начальное и среднее общее образование	не подлежат установлению			4 этажа	3 метра

№ п/п	Код ВРИ	Наименование ВРИ	Предельные (минимальные и (или) максимальные) размеры земельных участков, в том числе их площадь, м²		Максимальный процент застройки в границах земельного участка	Предельное количество этажей или предельная высота зданий, строений, сооружений	Минимальные отступы от границ земельных участков в целях определения мест допустимого размещения зданий, строений, сооружений, за пределами которых запрещено строительство зданий, строений, сооружений
			min	max			
12	3.6.2.	Парки культуры и отдыха	не подлежат установлению				
13	5.1.3	Площадки для занятий спортом	не подлежат установлению				
14	9.3	Историко-культурная деятельность	не подлежат установлению				
15	12.0.1	Улично-дорожная сеть	не подлежат установлению				
16	12.0.2	Благоустройство территории	не подлежат установлению				
УСЛОВНО РАЗРЕШЕННЫЕ ВИДЫ ИСПОЛЬЗОВАНИЯ ЗЕМЕЛЬНЫХ УЧАСТКОВ И ОБЪЕКТОВ КАПИТАЛЬНОГО СТРОИТЕЛЬСТВА							
17	2.1.1	Малоэтажная многоквартирная жилая застройка	600	не подлежит установлению	45%	4 этажа	6 метров
18	2.7.1	Хранение автотранспорта	не подлежат установлению				
19	3.3	Бытовое обслуживание	200	5000	60%	3 этажа	3 метра
20	3.6.1	Объекты культурно-досуговой деятельности	200	5000	60%	3 этажа	3 метра
21	3.7.1	Осуществление религиозных обрядов	не подлежат установлению				3 метра
22	4.1	Деловое управление	не подлежат установлению		60%	4 этажа	3 метра
23	4.4	Магазины	200	5000	60%	3 этажа	3 метра
24	4.5	Банковская и страховая деятельность	не подлежат установлению		60%	3 этажа	3 метра
25	4.6	Общественное питание	200	5000	50%	3 этажа	3 метра
26	5.1.2	Обеспечение занятий спортом в помещениях	не подлежат установлению		45%	не подлежит установлению	3 метра
27	6.4	Пищевая промышленность	не подлежит установлению	5000	не подлежит установлению	15 метров	3 метра
28	8.3	Обеспечение внутреннего правопорядка	не подлежат установлению				3 метра
29	13.1	Ведение огородничества	100	4500	0%	не подлежат установлению	

Ограничения использования земельных участков и объектов капитального строительства, устанавливаемые в соответствии с законодательством Российской Федерации, определяются пунктом 22 настоящих Правил.

2. Градостроительный регламент территориальной зоны ОД/1

№ п/п	Код ВРИ	Наименование ВРИ	Предельные (минимальные и (или) максимальные) размеры земельных участков, в том числе их площадь, м²		Максимальный процент застройки в границах земельного участка	Предельное количество этажей или предельная высота зданий, строений, сооружений	Минимальные отступы от границ земельных участков в целях определения мест допустимого размещения зданий, строений, сооружений, за пределами которых запрещено строительство зданий, строений, сооружений
			min	max			
ОСНОВНЫЕ ВИДЫ РАЗРЕШЕННОГО ИСПОЛЬЗОВАНИЯ ЗЕМЕЛЬНЫХ УЧАСТКОВ И ОБЪЕКТОВ КАПИТАЛЬНОГО СТРОИТЕЛЬСТВА							
1	3.1.1	Предоставление коммунальных услуг	не подлежит установлению	5000	не подлежат установлению		
2	3.1.2	Административные здания организаций, обеспечивающих предоставление коммунальных услуг	не подлежат установлению		60%	не подлежит установлению	3 метра
3	3.2.2	Оказание социальной помощи населению	не подлежат установлению		60%	не подлежит установлению	6 метров
4	3.2.3	Оказание услуг связи	не подлежат установлению		60%	не подлежит установлению	6 метров
5	3.2.4	Общежития	600	не подлежит установлению	45%	не подлежит установлению	6 метров
6	3.3	Бытовое обслуживание	200	не подлежит установлению	60%	не подлежит установлению	6 метров
7	3.4.1	Амбулаторно-поликлиническое обслуживание	не подлежат установлению			не подлежит установлению	6 метров
8	3.5.1	Дошкольное, начальное и среднее общее образование	не подлежат установлению			4 этажа	6 метров
9	3.6.1	Объекты культурно-досуговой деятельности	не подлежат установлению		60%	не подлежит установлению	6 метров
10	3.6.2.	Парки культуры и отдыха	не подлежат установлению				
11	3.7.1	Осуществление религиозных	не подлежат установлению				6 метров

№ п/п	Код ВРИ	Наименование ВРИ	Предельные (минимальные и (или) максимальные) размеры земельных участков, в том числе их площадь, м²		Максимальный процент застройки в границах земельного участка	Предельное количество этажей или предельная высота зданий, строений, сооружений	Минимальные отступы от границ земельных участков в целях определения мест допустимого размещения зданий, строений, сооружений, за пределами которых запрещено строительство зданий, строений, сооружений
			min	max			
		обрядов					
12	3.8.1	Государственное управление	не подлежат установлению		60%	не подлежит установлению	6 метров
13	3.10.1	Амбулаторное ветеринарное обслуживание	не подлежат установлению		60%	3 этажа	3 метра
14	4.1	Деловое управление	не подлежат установлению		50%	не подлежит установлению	6 метров
15	4.3	Рынки	не подлежат установлению		45%	не подлежит установлению	6 метров
16	4.4	Магазины	200	не подлежит установлению	60%	не подлежит установлению	3 метра
17	4.5	Банковская и страховая деятельность	не подлежат установлению		60%	не подлежит установлению	6 метров
18	4.6	Общественное питание	400	не подлежит установлению	50%	не подлежит установлению	6 метров
19	4.10	Выставочно-ярмарочная деятельность	800	не подлежит установлению	45%	не подлежит установлению	6 метров
20	5.1.2	Обеспечение занятий спортом в помещениях	не подлежат установлению		45%	не подлежит установлению	6 метров
21	5.1.3	Площадки для занятий спортом	не подлежат установлению				
22	5.1.4	Оборудованные площадки для занятий спортом	не подлежат установлению				3 метра
23	8.3	Обеспечение внутреннего правопорядка	не подлежат установлению				3 метра
24	9.3	Историко-культурная деятельность	не подлежат установлению				
25	12.0.1	Улично-дорожная сеть	не подлежат установлению				
26	12.0.2	Благоустройство территории	не подлежат установлению				
УСЛОВНО РАЗРЕШЕННЫЕ ВИДЫ ИСПОЛЬЗОВАНИЯ ЗЕМЕЛЬНЫХ УЧАСТКОВ И ОБЪЕКТОВ КАПИТАЛЬНОГО СТРОИТЕЛЬСТВА							

№ п/п	Код ВРИ	Наименование ВРИ	Предельные (минимальные и (или) максимальные) размеры земельных участков, в том числе их площадь, м²		Максимальный процент застройки в границах земельного участка	Предельное количество этажей или предельная высота зданий, строений, сооружений	Минимальные отступы от границ земельных участков в целях определения мест допустимого размещения зданий, строений, сооружений, за пределами которых запрещено строительство зданий, строений, сооружений
			min	max			
27	2.1	Для индивидуального жилищного строительства	300	1000	50%	3 этажа	3 метра
28	2.2	Для ведения личного подсобного хозяйства (приусадебный земельный участок)	300	5000	40%	3 этажа	3 метра
29	4.9.1.3	Автомобильные мойки	не подлежат установлению			1 этаж	3 метра
30	6.4	Пищевая промышленность	400	5000	50%	15 метров	3 метра

Ограничения использования земельных участков и объектов капитального строительства, устанавливаемые в соответствии с законодательством Российской Федерации, определяются пунктом 22 настоящих Правил.

3. Градостроительные регламенты территориальных зон ИТ1/1, ИТ1/2, ИТ1

№ п/п	Код ВРИ	Наименование ВРИ	Предельные (минимальные и (или) максимальные) размеры земельных участков, в том числе их площадь, м²		Максимальный процент застройки в границах земельного участка	Предельное количество этажей или предельная высота зданий, строений, сооружений	Минимальные отступы от границ земельных участков в целях определения мест допустимого размещения зданий, строений, сооружений, за пределами которых запрещено строительство зданий, строений, сооружений
			min	max			
ОСНОВНЫЕ ВИДЫ РАЗРЕШЕННОГО ИСПОЛЬЗОВАНИЯ ЗЕМЕЛЬНЫХ УЧАСТКОВ И ОБЪЕКТОВ КАПИТАЛЬНОГО СТРОИТЕЛЬСТВА							
1	7.2.1	Размещение автомобильных дорог	не подлежат установлению				

№ п/п	Код ВРИ	Наименование ВРИ	Предельные (минимальные и (или) максимальные) размеры земельных участков, в том числе их площадь, м²		Максимальный процент застройки в границах земельного участка	Предельное количество этажей или предельная высота зданий, строений, сооружений	Минимальные отступы от границ земельных участков в целях определения мест допустимого размещения зданий, строений, сооружений, за пределами которых запрещено строительство зданий, строений, сооружений
			min	max			
2	3.1.1	Предоставление коммунальных услуг	не подлежат установлению				
3	6.7	Энергетика	не подлежат установлению				3 метра
4	12.0.1	Улично-дорожная сеть	не подлежат установлению				
5	12.0.2	Благоустройство территории	не подлежат установлению				
УСЛОВНО РАЗРЕШЕННЫЕ ВИДЫ ИСПОЛЬЗОВАНИЯ ЗЕМЕЛЬНЫХ УЧАСТКОВ И ОБЪЕКТОВ КАПИТАЛЬНОГО СТРОИТЕЛЬСТВА							
6	4.9.1	Объекты дорожного сервиса	не подлежат установлению				3 метра

Ограничения использования земельных участков и объектов капитального строительства, устанавливаемые в соответствии с законодательством Российской Федерации, определяются пунктом 22 настоящих Правил.

4. Градостроительные регламенты территориальных зон СХ1/1, СХ1/2, СХ1/3, СХ1/4

№ п/п	Код ВРИ	Наименование ВРИ	Предельные (минимальные и (или) максимальные) размеры земельных участков, в том числе их площадь, м²		Максимальный процент застройки в границах земельного участка	Предельное количество этажей или предельная высота зданий, строений, сооружений	Минимальные отступы от границ земельных участков в целях определения мест допустимого размещения зданий, строений, сооружений, за пределами которых запрещено строительство зданий, строений, сооружений
			min	max			
ОСНОВНЫЕ ВИДЫ РАЗРЕШЕННОГО ИСПОЛЬЗОВАНИЯ ЗЕМЕЛЬНЫХ УЧАСТКОВ И ОБЪЕКТОВ КАПИТАЛЬНОГО СТРОИТЕЛЬСТВА							
1	1.2	Выращивание зерновых и иных	не подлежат установлению				

№ п/п	Код ВРИ	Наименование ВРИ	Предельные (минимальные и (или) максимальные) размеры земельных участков, в том числе их площадь, м²		Максимальный процент застройки в границах земельного участка	Предельное количество этажей или предельная высота зданий, строений, сооружений	Минимальные отступы от границ земельных участков в целях определения мест допустимого размещения зданий, строений, сооружений, за пределами которых запрещено строительство зданий, строений, сооружений
			min	max			
		сельскохозяйственных культур					
2	1.3	Овощеводство	не подлежат установлению				
3	1.4	Выращивание тонизирующих, лекарственных, цветочных культур	не подлежат установлению				
4	1.5	Садоводство	не подлежат установлению				
5	1.12	Пчеловодство	не подлежат установлению				
6	1.16	Ведение личного подсобного хозяйства на полевых участках	не подлежат установлению				
7	1.19	Сенокошение	не подлежат установлению				
8	1.20	Выпас сельскохозяйственных животных	не подлежат установлению				
9	3.1.1	Предоставление коммунальных услуг	не подлежат установлению				
10	12.0	Земельные участки (территории) общего пользования	не подлежат установлению				
11	13.1	Ведение огородничества	100	4500	0%	не подлежат установлению	
УСЛОВНО РАЗРЕШЕННЫЕ ВИДЫ ИСПОЛЬЗОВАНИЯ ЗЕМЕЛЬНЫХ УЧАСТКОВ И ОБЪЕКТОВ КАПИТАЛЬНОГО СТРОИТЕЛЬСТВА							
12	1.15	Хранение и переработка сельскохозяйственной продукции	не подлежат установлению				3 метра
13	6.8	Связь	не подлежат установлению				3 метра

Ограничения использования земельных участков и объектов капитального строительства, устанавливаемые в соответствии с законодательством Российской Федерации, определяются пунктом 22 настоящих Правил.

5. Градостроительный регламент территориальной зоны СХ2

№ п/п	Код ВРИ	Наименование ВРИ	Предельные (минимальные и (или) максимальные) размеры земельных участков, в том числе их площадь, м²		Максимальный процент застройки в границах земельного участка	Предельное количество этажей или предельная высота зданий, строений, сооружений	Минимальные отступы от границ земельных участков в целях определения мест допустимого размещения зданий, строений, сооружений, за пределами которых запрещено строительство зданий, строений, сооружений
			min	max			
ОСНОВНЫЕ ВИДЫ РАЗРЕШЕННОГО ИСПОЛЬЗОВАНИЯ ЗЕМЕЛЬНЫХ УЧАСТКОВ И ОБЪЕКТОВ КАПИТАЛЬНОГО СТРОИТЕЛЬСТВА							
1	1.1	Растениеводство	не подлежат установлению				
2	1.12	Пчеловодство	не подлежат установлению				
3	1.15	Хранение и переработка сельскохозяйственной продукции	не подлежат установлению				3 метра
4	1.16	Ведение личного подсобного хозяйства на полевых участках	не подлежат установлению				
5	1.18	Обеспечение сельскохозяйственного производства	не подлежат установлению				3 метра
6	3.1.1	Предоставление коммунальных услуг	не подлежат установлению				
7	4.1	Деловое управление	не подлежат установлению		50%	не подлежит установлению	3 метра
8	4.4	Магазины	не подлежит установлению	5000	50%	не подлежит установлению	3 метра
9	4.9.1.1	Заправка транспортных средств	не подлежат установлению			1 этаж	3 метра
10	6.9	Склады	не подлежат установлению		60%	не подлежит установлению	3 метра
11	6.9.1	Складские площадки	не подлежат установлению				
12	8.3	Обеспечение внутреннего правопорядка	не подлежат установлению				3 метра
13	12.0	Земельные участки (территории) общего пользования	не подлежат установлению				
УСЛОВНО РАЗРЕШЕННЫЕ ВИДЫ ИСПОЛЬЗОВАНИЯ ЗЕМЕЛЬНЫХ УЧАСТКОВ И ОБЪЕКТОВ КАПИТАЛЬНОГО СТРОИТЕЛЬСТВА							
14	1.7	Животноводство	не подлежат установлению				3 метра

№ п/п	Код ВРИ	Наименование ВРИ	Предельные (минимальные и (или) максимальные) размеры земельных участков, в том числе их площадь, м²		Максимальный процент застройки в границах земельного участка	Предельное количество этажей или предельная высота зданий, строений, сооружений	Минимальные отступы от границ земельных участков в целях определения мест допустимого размещения зданий, строений, сооружений, за пределами которых запрещено строительство зданий, строений, сооружений
			min	max			
15	6.4	Пищевая промышленность	не подлежат установлению				3 метра
16	6.8	Связь	не подлежат установлению				3 метра

Ограничения использования земельных участков и объектов капитального строительства, устанавливаемые в соответствии с законодательством Российской Федерации, определяются пунктом 22 настоящих Правил.

6. Градостроительный регламент территориальной зоны СХ3

№ п/п	Код ВРИ	Наименование ВРИ	Предельные (минимальные и (или) максимальные) размеры земельных участков, в том числе их площадь, м²		Максимальный процент застройки в границах земельного участка	Предельное количество этажей или предельная высота зданий, строений, сооружений	Минимальные отступы от границ земельных участков в целях определения мест допустимого размещения зданий, строений, сооружений, за пределами которых запрещено строительство зданий, строений, сооружений
			min	max			
ОСНОВНЫЕ ВИДЫ РАЗРЕШЕННОГО ИСПОЛЬЗОВАНИЯ ЗЕМЕЛЬНЫХ УЧАСТКОВ И ОБЪЕКТОВ КАПИТАЛЬНОГО СТРОИТЕЛЬСТВА							
1	1.7	Животноводство	не подлежат установлению				
2	1.11	Свиноводство	не подлежат установлению				3 метра
3	1.15	Хранение и переработка сельскохозяйственной продукции	не подлежат установлению				3 метра
4	1.18	Обеспечение сельскохозяйственного производства	не подлежат установлению				3 метра
5	1.19	Сенокошение	не подлежат установлению				

№ п/п	Код ВРИ	Наименование ВРИ	Предельные (минимальные и (или) максимальные) размеры земельных участков, в том числе их площадь, м²		Максимальный процент застройки в границах земельного участка	Предельное количество этажей или предельная высота зданий, строений, сооружений	Минимальные отступы от границ земельных участков в целях определения мест допустимого размещения зданий, строений, сооружений, за пределами которых запрещено строительство зданий, строений, сооружений
			min	max			
6	1.20	Выпас сельскохозяйственных животных	не подлежат установлению				
7	3.1.1	Предоставление коммунальных услуг	не подлежат установлению				
УСЛОВНО РАЗРЕШЕННЫЕ ВИДЫ ИСПОЛЬЗОВАНИЯ ЗЕМЕЛЬНЫХ УЧАСТКОВ И ОБЪЕКТОВ КАПИТАЛЬНОГО СТРОИТЕЛЬСТВА							
8	4.9.1.1	Заправка транспортных средств	не подлежат установлению			1 этаж	3 метра
9	6.9	Склады	не подлежат установлению		60%	не подлежит установлению	3 метра
10	6.9.1	Складские площадки	не подлежат установлению				

Ограничения использования земельных участков и объектов капитального строительства, устанавливаемые в соответствии с законодательством Российской Федерации, определяются пунктом 22 настоящих Правил.

7. Градостроительные регламенты территориальных зон СН1/1, СН1/2, СН1/3, СН1/4

№ п/п	Код ВРИ	Наименование ВРИ	Предельные (минимальные и (или) максимальные) размеры земельных участков, в том числе их площадь, м²		Максимальный процент застройки в границах земельного участка	Предельное количество этажей или предельная высота зданий, строений, сооружений	Минимальные отступы от границ земельных участков в целях определения мест допустимого размещения зданий, строений, сооружений, за пределами которых запрещено строительство зданий, строений, сооружений
			min	max			
ОСНОВНЫЕ ВИДЫ РАЗРЕШЕННОГО ИСПОЛЬЗОВАНИЯ ЗЕМЕЛЬНЫХ УЧАСТКОВ И ОБЪЕКТОВ КАПИТАЛЬНОГО СТРОИТЕЛЬСТВА							
1	12.1	Ритуальная деятельность	не подлежит	400000	не подлежат установлению		3 метра

№ п/п	Код ВРИ	Наименование ВРИ	Предельные (минимальные и (или) максимальные) размеры земельных участков, в том числе их площадь, м²		Максимальный процент застройки в границах земельного участка	Предельное количество этажей или предельная высота зданий, строений, сооружений	Минимальные отступы от границ земельных участков в целях определения мест допустимого размещения зданий, строений, сооружений, за пределами которых запрещено строительство зданий, строений, сооружений
			min	max			
			установлению				
2	12.0	Земельные участки (территории) общего пользования	не подлежат установлению				
3	3.1.1	Предоставление коммунальных услуг	не подлежат установлению				
УСЛОВНО РАЗРЕШЕННЫЕ ВИДЫ ИСПОЛЬЗОВАНИЯ ЗЕМЕЛЬНЫХ УЧАСТКОВ И ОБЪЕКТОВ КАПИТАЛЬНОГО СТРОИТЕЛЬСТВА							
4	Не устанавливаются						

Ограничения использования земельных участков и объектов капитального строительства, устанавливаемые в соответствии с законодательством Российской Федерации, определяются пунктом 22 настоящих Правил.

22. Ограничения использования земельных участков и объектов капитального строительства, устанавливаемые в соответствии с законодательством Российской Федерации

1. На территории Кривополянского сельского поселения Острогожского муниципального района Воронежской области располагаются следующие зоны с особыми условиями использования территории:

1) охранная зона объектов электроэнергетики (объектов электросетевого хозяйства и объектов по производству электрической энергии);

2) зоны санитарной охраны источников питьевого и хозяйственно-бытового водоснабжения, а также устанавливаемые в случаях, предусмотренных Водным кодексом Российской Федерации, в отношении подземных водных объектов зоны специальной охраны;

3) санитарно-защитная зона.

2. Ограничения для зон с особыми условиями использования территории установлены в соответствии с действующими нормативами.

№ п/п	Вид зоны	Ограничения в использовании земельных участков и объектов капитального строительства	Основания установления ограничений
1	Охранная зона объектов электроэнергетики (объектов электросетевого хозяйства и объектов по производству электрической энергии)	1. В охранных зонах объектов электросетевого хозяйства, размещенных на земельных участках, запрещается осуществлять любые действия, которые могут нарушить безопасную работу объектов электросетевого хозяйства, в том числе привести к их повреждению или уничтожению, и (или) повлечь причинение вреда жизни, здоровью граждан и имуществу физических или юридических лиц, а также повлечь нанесение экологического ущерба и возникновение пожаров, в том числе: - набрасывать на провода и опоры воздушных линий электропередачи посторонние предметы, а также подниматься на опоры воздушных линий электропередачи; - размещать любые объекты и предметы (материалы) в пределах созданных в соответствии с требованиями нормативно-технических документов проходов и подъездов для доступа к объектам электросетевого хозяйства, а также проводить любые работы и возводить сооружения, которые могут препятствовать доступу к объектам электросетевого хозяйства, без создания необходимых для такого доступа проходов и подъездов; - находиться в пределах огороженной территории и помещениях распределительных устройств и подстанций, открывать двери и люки распределительных устройств и подстанций, производить переключения и подключения в электрических сетях (указанное требование не распространяется на работников, занятых выполнением разрешённых в установленном порядке работ),	Постановление Правительства Российской Федерации от 24.02.2009 № 160 «О порядке установления охранных зон объектов электросетевого хозяйства и особых условий использования земельных участков, расположенных в границах таких зон» Постановление Правительства Российской Федерации от 18.11.2013 № 1033 «О порядке установления охранных зон объектов по производству электрической энергии и особых условий использования земельных участков, расположенных в границах таких зон»

		разводить огонь в пределах охранных зон вводных и распределительных устройств, подстанций, воздушных линий электропередачи, а также в охранных зонах кабельных линий электропередачи; - размещать свалки; - производить работы ударными механизмами, сбрасывать тяжести массой свыше 5 тонн, производить сброс и слив едких и коррозионных веществ и горюче-смазочных материалов (в охранных зонах подземных кабельных линий электропередачи). 2. Для объектов электросетевого хозяйства напряжением свыше 1000 вольт, помимо действий, предусмотренных пунктом 1, запрещается: - складировать или размещать хранилища любых, в том числе горюче-смазочных материалов; - размещать детские и спортивные площадки, стадионы, рынки, торговые точки, полевые станы, загоны для скота, гаражи и стоянки всех видов машин и механизмов, проводить любые мероприятия, связанные с большим скоплением людей, не занятых выполнением разрешённых в установленном порядке работ (в охранных зонах воздушных линий электропередачи); - использовать (запускать) любые летательные аппараты, в том числе воздушных змеев, спортивные модели летательных аппаратов (в охранных зонах воздушных линий электропередачи); - бросать якоря с судов и осуществлять их проход с отданными якорями, цепями, лотами, волокушами и тралами (в охранных зонах подводных кабельных линий электропередачи); - осуществлять проход судов с поднятыми стрелами кранов и других механизмов (в охранных зонах воздушных линий электропередачи). 3. Без письменного решения о согласовании сетевой организации запрещается: - строительство, капитальный ремонт, реконструкция или снос зданий и сооружений; - горные, взрывные, мелиоративные работы, в том числе связанные с временным затоплением земель; - посадка и вырубка деревьев и кустарников;	

		- дноуглубительные, землечерпальные и погрузочно-разгрузочные работы, добыча рыбы, других водных животных и растений придонными орудиями лова, устройство водопоев, колка и заготовка льда (в охранных зонах подводных кабельных линий электропередачи); - проход судов, у которых расстояние по вертикали от верхнего крайнего габарита с грузом или без груза до нижней точки провеса проводов переходов воздушных линий электропередачи через водоёмы менее минимально допустимого расстояния, в том числе с учётом максимального уровня подъёма воды при паводке; - проезд машин и механизмов, имеющих общую высоту с грузом или без груза от поверхности дороги более 4,5 метра (в охранных зонах воздушных линий электропередачи); - земляные работы на глубине более 0,3 метра (на вспахиваемых землях на глубине более 0,45 метра), а также планировка грунта (в охранных зонах подземных кабельных линий электропередачи); - полив сельскохозяйственных культур в случае, если высота струи воды может составить свыше 3 метров (в охранных зонах воздушных линий электропередачи); - полевые сельскохозяйственные работы с применением сельскохозяйственных машин и оборудования высотой более 4 метров (в охранных зонах воздушных линий электропередачи) или полевые сельскохозяйственные работы, связанные с вспашкой земли (в охранных зонах кабельных линий электропередачи). 4. Для объектов электросетевого хозяйства напряжением до 1000 вольт, помимо действий, предусмотренных пунктом 3, без письменного решения о согласовании сетевых организаций запрещается: - размещать детские и спортивные площадки, стадионы, рынки, торговые точки, полевые станы, загоны для скота, гаражи и стоянки всех видов машин и механизмов, садовые, огородные земельные участки и иные объекты недвижимости, расположенные в границах территории ведения гражданами садоводства или огородничества для собственных нужд объекты жилищного строительства, в том числе индивидуального (в охранных зонах воздушных линий электропередачи); - складировать или размещать хранилища любых, в том числе	

		горюче-смазочных материалов; - устраивать причалы для стоянки судов, барж и плавучих кранов, бросать якоря с судов и осуществлять их проход с отданными якорями, цепями, лотами, волокушами и тралами (в охранных зонах подводных кабельных линий электропередачи). 5. В охранных зонах объектов по производству электрической энергии запрещается осуществлять действия, которые могут нарушить безопасную работу объектов, в том числе привести к их повреждению или уничтожению и (или) повлечь причинение вреда жизни, здоровью граждан и имуществу физических или юридических лиц, а также нанесение вреда окружающей среде и возникновение пожаров и чрезвычайных ситуаций, а именно: - убирать, перемещать, засыпать и повреждать предупреждающие знаки; - размещать кладбища, скотомогильники, захоронения отходов производства и потребления, радиоактивных, химических, взрывчатых, токсичных, отравляющих и ядовитых веществ; - производить сброс и слив едких и коррозионных веществ, в том числе растворов кислот, щелочей и солей, а также горюче-смазочных материалов; - разводить огонь и размещать какие-либо открытые или закрытые источники огня; - проводить работы, размещать объекты и предметы, возводить сооружения, которые могут препятствовать доступу к объектам, без создания необходимых для такого доступа проходов и подъездов; - производить работы ударными механизмами, сбрасывать тяжести массой свыше 5 тонн; - складировать любые материалы, в том числе взрывоопасные, пожароопасные и горюче-смазочные. 6. Без письменного согласования владельцев объектов по производству электрической энергии запрещается: - размещать детские и спортивные площадки, стадионы, рынки, торговые точки, полевые станы, загоны для скота, гаражи и стоянки всех видов машин и механизмов; - проводить любые мероприятия, связанные с пребыванием людей, не занятых выполнением работ, разрешенных в установленном	

		порядке; - осуществлять горные, взрывные, мелиоративные работы, в том числе связанные с временным затоплением земель.	
2	Зоны санитарной охраны источников питьевого и хозяйственно-бытового водоснабжения, а также устанавливаемые в случаях, предусмотренных Водным кодексом Российской Федерации, в отношении подземных водных объектов зоны специальной охраны	В зоне санитарной охраны источников питьевого и хозяйственно-бытового водоснабжения запрещается сброс сточных, в том числе дренажных, вод. На территории зоны санитарной охраны подземных источников водоснабжения: 1. В первом поясе не допускается: - посадка высокоствольных деревьев; - все виды строительства, не имеющие непосредственного отношения к эксплуатации, реконструкции и расширению водопроводных сооружений, в том числе прокладка трубопроводов различного назначения; - размещение жилых и хозяйственно-бытовых зданий; - проживание людей; - применение ядохимикатов и удобрений. 2. Во втором поясе запрещено: - закачка отработанных вод в подземные горизонты, подземное складирование твёрдых отходов и разработка недр земли; - размещение кладбищ, скотомогильников, полей ассенизации, полей фильтрации, навозохранилищ, силосных траншей, животноводческих и птицеводческих предприятий и других объектов, обусловливающих опасность микробного загрязнения подземных вод; - применение удобрений и ядохимикатов; - рубка леса главного пользования и реконструкции; - размещение складов горюче-смазочных материалов, ядохимикатов и минеральных удобрений, накопителей промстоков, шламохранилищ и других объектов, обусловливающих опасность химического загрязнения подземных вод. Бурение новых скважин и новое строительство, связанное с нарушением почвенного покрова, производится при обязательном согласовании с центром государственного санитарно-эпидемиологического надзора. 3. В третьем поясе запрещено:	Водный кодекс Российской Федерации СанПиН 2.1.4.1110-02 «Зоны санитарной охраны источников водоснабжения и водопроводов питьевого назначения»

		- закачка отработанных вод в подземные горизонты, подземное складирование твёрдых отходов и разработка недр земли; - размещение складов горюче-смазочных материалов, ядохимикатов и минеральных удобрений, накопителей промстоков, шламохранилищ и других объектов, обусловливающих опасность химического загрязнения подземных вод. Размещение таких объектов допускается в пределах третьего пояса зоны санитарной охраны только при использовании защищённых подземных вод, при условии выполнения специальных мероприятий по защите водоносного горизонта от загрязнения при наличии санитарно-эпидемиологического заключения центра государственного санитарно-эпидемиологического надзора, выданного с учётом заключения органов геологического контроля. Бурение новых скважин и новое строительство, связанное с нарушением почвенного покрова, производится при обязательном согласовании с центром государственного санитарно-эпидемиологического надзора. На территории зоны санитарной охраны поверхностных источников водоснабжения: 1. В первом поясе не допускается: - посадка высокоствольных деревьев; - все виды строительства, не имеющие непосредственного отношения к эксплуатации, реконструкции и расширению водопроводных сооружений, в том числе прокладка трубопроводов различного назначения; - размещение жилых и хозяйственно-бытовых зданий; - проживание людей; - применение ядохимикатов и удобрений; - спуск любых сточных вод, в том числе сточных вод водного транспорта; - купание, стирка белья, водопой скота и другие виды водопользования, оказывающие влияние на качество воды. 2. Во втором поясе не допускается: - рубка леса главного пользования и реконструкции, а также закрепление за лесозаготовительными предприятиями древесины на корню и лесосечного фонда долгосрочного пользования	

		(допускается только рубки ухода и санитарные рубки леса); - расположение стойбищ и выпас скота, а также всякое другое использование водоема и земельных участков, лесных угодий в пределах прибрежной полосы шириной не менее 500 м, которое может привести к ухудшению качества или уменьшению количества воды источника водоснабжения; - отведение сточных вод в зоне водосбора источника водоснабжения, включая его притоки, не отвечающих гигиеническим требованиям к охране поверхностных вод; - размещение кладбищ, скотомогильников, полей ассенизации, полей фильтрации, навозохранилищ, силосных траншей, животноводческих и птицеводческих предприятий и других объектов, обусловливающих опасность микробного загрязнения подземных вод; - применение удобрений и ядохимикатов; - рубка леса главного пользования и реконструкции; - сброс промышленных, сельскохозяйственных, городских и ливневых сточных вод, содержание в которых химических веществ и микроорганизмов превышает установленные санитарными правилами гигиенические нормативы качества воды (с учетом Определения Верховного Суда РФ от 25.09.2014 № АПЛ14-393); - размещение складов горюче-смазочных материалов, ядохимикатов и минеральных удобрений, накопителей промстоков, шламохранилищ и других объектов, обусловливающих опасность химического загрязнения подземных вод. Регулирование отведения территории для нового строительства жилых, промышленных и сельскохозяйственных объектов, а также согласование изменений технологий действующих предприятий, связанных с повышением степени опасности загрязнения сточными водами источника водоснабжения производится при согласовании с центром государственного санитарно-эпидемиологического надзора. Все работы, в том числе добыча песка, гравия, донноуглубительные, в пределах акватории зоны санитарной охраны допускаются по согласованию с центром государственного санитарно - эпидемиологического надзора лишь при обосновании гидрологическими расчетами отсутствия ухудшения качества воды	

		в створе водозабора. Использование химических методов борьбы с эвтрофикацией водоемов допускается при условии применения препаратов, имеющих положительное санитарно - эпидемиологическое заключение государственной санитарно - эпидемиологической службы Российской Федерации. Использование источников водоснабжения в пределах второго пояса зоны санитарной охраны для купания, туризма, водного спорта и рыбной ловли допускается в установленных местах при условии соблюдения гигиенических требований к охране поверхностных вод, а также гигиенических требований к зонам рекреации водных объектов. 3. В третьем поясе не допускается отведение сточных вод в зоне водосбора источника водоснабжения, включая его притоки, не отвечающих гигиеническим требованиям к охране поверхностных вод. Регулирование отведения территории для нового строительства жилых, промышленных и сельскохозяйственных объектов, а также согласование изменений технологий действующих предприятий, связанных с повышением степени опасности загрязнения сточными водами источника водоснабжения производится при согласовании с центром государственного санитарно-эпидемиологического надзора. Все работы, в том числе добыча песка, гравия, донноуглубительные, в пределах акватории зоны санитарной охраны допускаются по согласованию с центром государственного санитарно - эпидемиологического надзора лишь при обосновании гидрологическими расчетами отсутствия ухудшения качества воды в створе водозабора. Использование химических методов борьбы с эвтрофикацией водоемов допускается при условии применения препаратов, имеющих положительное санитарно - эпидемиологическое заключение государственной санитарно - эпидемиологической службы Российской Федерации.	
3	Санитарно-защитная зона	В границах санитарно-защитной зоны не допускается использования земельных участков в целях: - размещения жилой застройки, объектов образовательного и	Постановление Правительства Российской Федерации от 03.03.2018 № 222 «Об утверждении Правил установления санитарно-

		медицинского назначения, спортивных сооружений открытого типа, организаций отдыха детей и их оздоровления, зон рекреационного назначения и для ведения садоводства; - размещения объектов для производства и хранения лекарственных средств, объектов пищевых отраслей промышленности, оптовых складов продовольственного сырья и пищевой продукции, комплексов водопроводных сооружений для подготовки и хранения питьевой воды, использования земельных участков в целях производства, хранения и переработки сельскохозяйственной продукции, предназначенной для дальнейшего использования в качестве пищевой продукции, если химическое, физическое и (или) биологическое воздействие объекта, в отношении которого установлена санитарно-защитная зона, приведет к нарушению качества и безопасности таких средств, сырья, воды и продукции в соответствии с установленными требованиями.	защитных зон и использования земельных участков, расположенных в границах санитарно-защитных зон»

Приложение № 1
к правилам землепользования и застройки
Кривополянского сельского поселения
Острогожского муниципального района
Воронежской области

СВЕДЕНИЯ О ГРАНИЦАХ ТЕРРИТОРИАЛЬНЫХ ЗОН, СОДЕРЖАЩИЕ ГРАФИЧЕСКОЕ ОПИСАНИЕ МЕСТОПОЛОЖЕНИЯ ГРАНИЦ ТЕРРИТОРИАЛЬНЫХ ЗОН, ПЕРЕЧЕНЬ КООРДИНАТ ХАРАКТЕРНЫХ ТОЧЕК ГРАНИЦ ТЕРРИТОРИАЛЬНЫХ ЗОН СЕЛА КРИВАЯ ПОЛЯНА

ОПИСАНИЕ МЕСТОПОЛОЖЕНИЯ ГРАНИЦ

Зона застройки индивидуальными жилыми домами села Кривая Поляна - Ж1/1

(наименование объекта, местоположение границ которого описано
(далее - объект)

Раздел 1

Сведения об объекте		
№ п/п	Характеристики объекта	Описание характеристик
1	2	3
1	Местоположение объекта	Воронежская область, Острогожский муниципальный район, Кривополянское сельское поселение, село Кривая Поляна
2	Площадь объекта ± величина погрешности определения площади (Р ± Дельта Р)	1294414+/-3982 м²
3	Иные характеристики объекта	-

Раздел 2

Сведения о местоположении границ объекта					
1. Система координат: МСК - 36, зона 1					
2. Сведения о характерных точках границ объекта					
Обозначение характерных точек границ	Координаты, м		Метод определения координат характерной точки	Средняя квадратическая погрешность положения характерной точки (Mt), м	Описание обозначения точки на местности (при наличии)
	X	Y			
1	2	3	4	5	6
1	400902.12	1296917.36	Картометрический	1.00	-
2	400980.64	1297055.43	Картометрический	1.00	-
3	400947.56	1297082.58	Картометрический	1.00	-
4	400971.95	1297118.42	Картометрический	1.00	-
5	400961.39	1297166.45	Картометрический	1.00	-
6	400958.76	1297185.16	Картометрический	1.00	-
7	400911.20	1297189.07	Картометрический	1.00	-
8	400834.75	1297170.76	Картометрический	1.00	-
9	400819.18	1297268.05	Картометрический	1.00	-
10	400771.99	1297307.90	Картометрический	1.00	-
11	400693.36	1297281.04	Картометрический	1.00	-
12	400738.20	1297310.65	Картометрический	1.00	-
13	400792.29	1297363.66	Картометрический	1.00	-
14	400828.33	1297401.31	Картометрический	1.00	-
15	400845.98	1297430.07	Картометрический	1.00	-
16	400822.09	1297468.62	Картометрический	1.00	-
17	400760.66	1297519.80	Картометрический	1.00	-
18	400708.00	1297581.69	Картометрический	1.00	-
19	400664.96	1297682.12	Картометрический	1.00	-
20	400652.83	1297716.13	Картометрический	1.00	-
21	400491.57	1297780.21	Картометрический	1.00	-
22	400341.92	1297559.46	Картометрический	1.00	-
23	400210.51	1297616.68	Картометрический	1.00	-
24	400104.31	1297472.96	Картометрический	1.00	-
25	400058.30	1297416.11	Картометрический	1.00	-
26	400165.19	1297414.36	Картометрический	1.00	-
27	400218.46	1297410.52	Картометрический	1.00	-
28	400234.80	1297407.38	Картометрический	1.00	-
29	400264.77	1297396.60	Картометрический	1.00	-
30	400273.80	1297392.37	Картометрический	1.00	-
31	400277.88	1297391.77	Картометрический	1.00	-
32	400283.25	1297389.66	Картометрический	1.00	-
33	400287.36	1297385.91	Картометрический	1.00	-
34	400376.28	1297343.64	Картометрический	1.00	-

1	2	3	4	5	6
35	400455.59	1297306.47	Картометрический	1.00	-
36	400478.22	1297296.45	Картометрический	1.00	-
37	400491.91	1297299.74	Картометрический	1.00	-
38	400495.14	1297297.54	Картометрический	1.00	-
39	400514.75	1297338.51	Картометрический	1.00	-
40	400544.68	1297325.54	Картометрический	1.00	-
41	400530.43	1297273.01	Картометрический	1.00	-
42	400548.90	1297264.68	Картометрический	1.00	-
43	400586.55	1297244.41	Картометрический	1.00	-
44	400606.05	1297228.08	Аналитический	0.10	-
45	400608.91	1297224.17	Аналитический	0.10	-
46	400630.85	1297191.99	Аналитический	0.10	-
47	400655.47	1297172.86	Аналитический	0.10	-
48	400674.67	1297160.93	Аналитический	0.10	-
49	400700.73	1297148.19	Аналитический	0.10	-
50	400711.50	1297139.67	Аналитический	0.10	-
51	400724.64	1297124.61	Аналитический	0.10	-
52	400744.23	1297092.78	Аналитический	0.10	-
53	400745.39	1297084.21	Аналитический	0.10	-
54	400750.22	1297089.28	Аналитический	0.10	-
55	400758.73	1297081.18	Аналитический	0.10	-
56	400760.45	1297082.99	Аналитический	0.10	-
57	400777.29	1297066.96	Аналитический	0.10	-
58	400770.74	1297060.08	Аналитический	0.10	-
59	400776.11	1297049.00	Аналитический	0.10	-
60	400778.94	1297032.95	Аналитический	0.10	-
61	400776.36	1297028.77	Аналитический	0.10	-
62	400789.26	1297017.94	Аналитический	0.10	-
63	400787.77	1297015.86	Аналитический	0.10	-
64	400805.19	1297004.19	Аналитический	0.10	-
65	400802.50	1296999.49	Аналитический	0.10	-
66	400827.75	1296982.88	Аналитический	0.10	-
67	400846.24	1296992.02	Картометрический	1.00	-
68	400864.45	1296978.06	Картометрический	1.00	-
69	400892.72	1296943.40	Картометрический	1.00	-
1	400902.12	1296917.36	Картометрический	1.00	-
70	400612.51	1296056.19	Картометрический	1.00	-
71	400629.32	1296088.40	Картометрический	1.00	-
72	400659.33	1296116.55	Картометрический	1.00	-
73	400697.61	1296223.42	Картометрический	1.00	-
74	400769.08	1296324.34	Картометрический	1.00	-
75	400775.37	1296357.24	Картометрический	1.00	-
76	400746.30	1296382.23	Картометрический	1.00	-
77	400837.99	1296489.58	Картометрический	1.00	-
78	400813.15	1296550.63	Картометрический	1.00	-
79	400781.56	1296571.14	Картометрический	1.00	-
80	400740.03	1296597.27	Картометрический	1.00	-

1	2	3	4	5	6
81	400805.40	1296691.65	Картометрический	1.00	-
82	400825.00	1296721.61	Картометрический	1.00	-
83	400840.58	1296749.44	Картометрический	1.00	-
84	400861.72	1296791.10	Картометрический	1.00	-
85	400876.49	1296818.04	Картометрический	1.00	-
86	400891.29	1296851.19	Картометрический	1.00	-
87	400842.56	1296879.48	Картометрический	1.00	-
88	400814.47	1296903.50	Картометрический	1.00	-
89	400793.56	1296935.46	Картометрический	1.00	-
90	400779.61	1296956.95	Картометрический	1.00	-
91	400693.04	1296943.59	Картометрический	1.00	-
92	400617.69	1296927.32	Картометрический	1.00	-
93	400613.24	1296997.44	Картометрический	1.00	-
94	400595.62	1297047.79	Картометрический	1.00	-
95	400593.87	1297065.03	Картометрический	1.00	-
96	400594.07	1297093.12	Картометрический	1.00	-
97	400595.52	1297123.81	Картометрический	1.00	-
98	400603.17	1297164.78	Картометрический	1.00	-
99	400616.32	1297184.93	Аналитический	0.10	-
100	400594.84	1297215.13	Аналитический	0.10	-
101	400539.98	1297243.99	Картометрический	1.00	-
102	400449.95	1297287.84	Картометрический	1.00	-
103	400349.22	1297333.91	Картометрический	1.00	-
104	400258.11	1297375.57	Картометрический	1.00	-
105	400229.88	1297386.11	Картометрический	1.00	-
106	400206.00	1297390.04	Картометрический	1.00	-
107	400194.27	1297388.47	Картометрический	1.00	-
108	400189.04	1297388.42	Картометрический	1.00	-
109	400166.62	1297394.09	Картометрический	1.00	-
110	400042.26	1297396.17	Картометрический	1.00	-
111	400017.69	1297396.58	Картометрический	1.00	-
112	400007.75	1297396.11	Картометрический	1.00	-
113	399996.79	1297395.53	Картометрический	1.00	-
114	399986.06	1297391.24	Картометрический	1.00	-
115	399970.10	1297373.41	Картометрический	1.00	-
116	399956.84	1297354.22	Картометрический	1.00	-
117	399935.32	1297321.78	Картометрический	1.00	-
118	399918.01	1297295.67	Картометрический	1.00	-
119	399815.73	1297132.43	Картометрический	1.00	-
120	399784.84	1297085.15	Картометрический	1.00	-
121	399725.57	1296988.98	Картометрический	1.00	-
122	399668.62	1296896.58	Картометрический	1.00	-
123	399649.22	1296848.55	Картометрический	1.00	-
124	399643.20	1296784.91	Картометрический	1.00	-
125	399648.15	1296756.48	Картометрический	1.00	-
126	399656.41	1296730.39	Картометрический	1.00	-
127	399690.15	1296669.32	Картометрический	1.00	-
128	399713.47	1296649.54	Картометрический	1.00	-

1	2	3	4	5	6
129	399751.35	1296626.45	Картометрический	1.00	-
130	399778.94	1296615.27	Картометрический	1.00	-
131	399828.54	1296581.13	Картометрический	1.00	-
132	399919.18	1296528.03	Картометрический	1.00	-
133	399932.38	1296519.11	Картометрический	1.00	-
134	399935.35	1296517.27	Картометрический	1.00	-
135	400049.17	1296446.89	Картометрический	1.00	-
136	400126.51	1296394.61	Картометрический	1.00	-
137	400149.24	1296381.13	Картометрический	1.00	-
138	400151.42	1296381.36	Картометрический	1.00	-
139	400165.13	1296372.02	Картометрический	1.00	-
140	400165.84	1296368.56	Картометрический	1.00	-
141	400221.80	1296327.77	Картометрический	1.00	-
142	400251.71	1296298.69	Картометрический	1.00	-
143	400273.09	1296272.05	Картометрический	1.00	-
144	400285.12	1296246.37	Картометрический	1.00	-
145	400287.38	1296241.21	Картометрический	1.00	-
146	400289.26	1296229.30	Картометрический	1.00	-
147	400294.15	1296205.37	Картометрический	1.00	-
148	400295.61	1296177.39	Картометрический	1.00	-
149	400357.33	1296131.34	Картометрический	1.00	-
150	400389.12	1296170.68	Картометрический	1.00	-
151	400420.53	1296136.48	Картометрический	1.00	-
70	400612.51	1296056.19	Картометрический	1.00	-
152	400272.14	1296194.90	Картометрический	1.00	-
153	400272.47	1296204.84	Картометрический	1.00	-
154	400267.15	1296233.41	Картометрический	1.00	-
155	400265.21	1296241.69	Картометрический	1.00	-
156	400256.60	1296261.48	Картометрический	1.00	-
157	400239.26	1296284.11	Картометрический	1.00	-
158	400208.73	1296310.18	Картометрический	1.00	-
159	400209.49	1296285.79	Картометрический	1.00	-
160	400138.43	1296233.58	Картометрический	1.00	-
161	400158.27	1296200.83	Картометрический	1.00	-
162	400174.33	1296176.92	Картометрический	1.00	-
163	400184.23	1296162.03	Картометрический	1.00	-
164	400200.99	1296146.54	Картометрический	1.00	-
152	400272.14	1296194.90	Картометрический	1.00	-

3. Сведения о характерных точках части (частей) границы объекта					
Обозначение характерных точек части границы	Координаты, м		Метод определения координат характерной точки	Средняя квадратическая погрешность положения характерной точки (Mt), м	Описание обозначения точки на местности (при наличии)
	X	Y			
1	2	3	4	5	6
Часть №					
-	-	-	-	-	-

Раздел 3

Сведения о местоположении измененных (уточненных) границ объекта							
1. Система координат: -							
2. Сведения о характерных точках границ объекта							
Обозначение характерных точек границ	Существующие координаты, м		Измененные (уточненные) координаты, м		Метод определения координат характерной точки	Средняя квадратическая погрешность положения характерной точки (Mt), м	Описание обозначения точки на местности (при наличии)
	X	Y	X	Y			
1	2	3	4	5	6	7	8
-	-	-	-	-	-	-	-
3.Сведения о характерных точках части (частей) границы объекта							
Часть №							
-	-	-	-	-	-	-	-

Раздел 4

План границ объекта

Масштаб 1:5000

Используемые условные знаки и обозначения:

границы территориальной зоны

характерная точка границы территориальной зоны

Заместитель руководителя БУНО «Нормативно-проектный центр»

Подпись А.Н. Романцов Дата « 04 » декабря 2020 г.

Место для оттиска печати (при наличии) лица, составившего описание местоположения границ объекта

ОПИСАНИЕ МЕСТОПОЛОЖЕНИЯ ГРАНИЦ

Общественно-деловая зона села Кривая Поляна - ОД/1

(наименование объекта, местоположение границ которого описано
(далее - объект)

Раздел 1

Сведения об объекте		
№ п/п	Характеристики объекта	Описание характеристик
1	2	3
1	Местоположение объекта	Воронежская область, Острогожский муниципальный район, Кривополянское сельское поселение, село Кривая Поляна
2	Площадь объекта ± величина погрешности определения площади (Р ± Дельта Р)	33761+/-643 м²
3	Иные характеристики объекта	-

Раздел 2

Сведения о местоположении границ объекта					
1. Система координат: МСК - 36, зона 1					
2. Сведения о характерных точках границ объекта					
Обозначение характерных точек границ	Координаты, м		Метод определения координат характерной точки	Средняя квадратическая погрешность положения характерной точки (Mt), м	Описание обозначения точки на местности (при наличии)
	X	Y			
1	2	3	4	5	6
1	400777.29	1297066.96	Аналитический	0.10	-
2	400760.45	1297082.99	Аналитический	0.10	-
3	400758.73	1297081.18	Аналитический	0.10	-
4	400750.22	1297089.28	Аналитический	0.10	-
5	400745.39	1297084.21	Аналитический	0.10	-
6	400753.89	1297076.12	Аналитический	0.10	-
7	400768.57	1297062.15	Аналитический	0.10	-
8	400770.74	1297060.08	Аналитический	0.10	-
1	400777.29	1297066.96	Аналитический	0.10	-
9	400812.39	1296967.27	Аналитический	0.10	-
10	400803.78	1296972.25	Аналитический	0.10	-
11	400788.79	1296984.98	Аналитический	0.10	-
12	400779.69	1296994.76	Аналитический	0.10	-
13	400764.24	1297024.77	Аналитический	0.10	-
14	400764.73	1297041.02	Аналитический	0.10	-
15	400764.15	1297041.80	Аналитический	0.10	-
16	400765.28	1297044.66	Аналитический	0.10	-
17	400756.27	1297051.15	Аналитический	0.10	-
18	400757.03	1297053.79	Аналитический	0.10	-
19	400736.16	1297072.00	Аналитический	0.10	-
20	400701.84	1297104.81	Аналитический	0.10	-
21	400708.52	1297116.97	Аналитический	0.10	-
22	400705.03	1297127.13	Аналитический	0.10	-
23	400690.89	1297135.39	Аналитический	0.10	-
24	400658.76	1297152.08	Аналитический	0.10	-
25	400636.52	1297166.34	Аналитический	0.10	-
26	400627.27	1297172.45	Аналитический	0.10	-
27	400616.32	1297184.93	Аналитический	0.10	-
28	400603.17	1297164.78	Картометрический	1.00	-
29	400595.52	1297123.81	Картометрический	1.00	-
30	400594.07	1297093.12	Картометрический	1.00	-
31	400593.87	1297065.03	Картометрический	1.00	-
32	400595.62	1297047.79	Картометрический	1.00	-

1	2	3	4	5	6
33	400613.24	1296997.44	Картометрический	1.00	-
34	400617.69	1296927.32	Картометрический	1.00	-
35	400693.04	1296943.59	Картометрический	1.00	-
36	400779.61	1296956.95	Картометрический	1.00	-
37	400793.56	1296935.46	Картометрический	1.00	-
9	400812.39	1296967.27	Аналитический	0.10	-
38	400530.43	1297273.01	Картометрический	1.00	-
39	400544.68	1297325.54	Картометрический	1.00	-
40	400514.75	1297338.51	Картометрический	1.00	-
41	400495.14	1297297.54	Картометрический	1.00	-
42	400498.98	1297287.18	Картометрический	1.00	-
38	400530.43	1297273.01	Картометрический	1.00	-

3. Сведения о характерных точках части (частей) границы объекта

Обозначение характерных точек части границы	Координаты, м		Метод определения координат характерной точки	Средняя квадратическая погрешность положения характерной точки (Mt), м	Описание обозначения точки на местности (при наличии)
	X	Y			
1	2	3	4	5	6
Часть №					
-	-	-	-	-	-

Раздел 3

Сведения о местоположении измененных (уточненных) границ объекта							
1. Система координат: -							
2. Сведения о характерных точках границ объекта							
Обозначение характерных точек границ	Существующие координаты, м		Измененные (уточненные) координаты, м		Метод определения координат характерной точки	Средняя квадратическая погрешность положения характерной точки (Mt), м	Описание обозначения точки на местности (при наличии)
	X	Y	X	Y			
1	2	3	4	5	6	7	8
-	-	-	-	-	-	-	-
3.Сведения о характерных точках части (частей) границы объекта							
Часть №							
-	-	-	-	-	-	-	-

Раздел 4

План границ объекта

Масштаб 1:2000

Используемые условные знаки и обозначения:

границы территориальной зоны

• 1 характерная точка границ территориальной зоны

Заместитель руководителя БУВО «Нормативно-проектный центр»

Подпись _____ А.В. Ромашов Дата « 04 » декабря 2020 г.

Место для оттиска печати (при наличии) лица, составившего описание местоположения границ объекта

ОПИСАНИЕ МЕСТОПОЛОЖЕНИЯ ГРАНИЦ

Зона улиц, дорог, инженерной и транспортной инфраструктуры
села Кривая Поляна - ИТ1/1

(наименование объекта, местоположение границ которого описано
(далее - объект)

Раздел 1

Сведения об объекте		
№ п/п	Характеристики объекта	Описание характеристик
1	2	3
1	Местоположение объекта	Воронежская область, Острогожский муниципальный район, Кривополянское сельское поселение, село Кривая Поляна
2	Площадь объекта ± величина погрешности определения площади (Р ± Дельта Р)	51315+/-793 м²
3	Иные характеристики объекта	-

Раздел 2

Сведения о местоположении границ объекта					
1. Система координат: МСК - 36, зона 1					
2. Сведения о характерных точках границ объекта					
Обозначение характерных точек границ	Координаты, м		Метод определения координат характерной точки	Средняя квадратическая погрешность положения характерной точки (Mt), м	Описание обозначения точки на местности (при наличии)
	X	Y			
1	2	3	4	5	6
1	400827.75	1296982.88	Аналитический	0.10	-
2	400802.50	1296999.49	Аналитический	0.10	-
3	400805.19	1297004.19	Аналитический	0.10	-
4	400787.77	1297015.86	Аналитический	0.10	-
5	400789.26	1297017.94	Аналитический	0.10	-
6	400776.36	1297028.77	Аналитический	0.10	-
7	400778.94	1297032.95	Аналитический	0.10	-
8	400776.11	1297049.00	Аналитический	0.10	-
9	400770.74	1297060.08	Аналитический	0.10	-
10	400768.57	1297062.15	Аналитический	0.10	-
11	400753.89	1297076.12	Аналитический	0.10	-
12	400745.39	1297084.21	Аналитический	0.10	-
13	400744.23	1297092.78	Аналитический	0.10	-
14	400724.64	1297124.61	Аналитический	0.10	-
15	400711.50	1297139.67	Аналитический	0.10	-
16	400700.73	1297148.19	Аналитический	0.10	-
17	400674.67	1297160.93	Аналитический	0.10	-
18	400655.47	1297172.86	Аналитический	0.10	-
19	400630.85	1297191.99	Аналитический	0.10	-
20	400608.91	1297224.17	Аналитический	0.10	-
21	400606.05	1297228.08	Аналитический	0.10	-
22	400586.55	1297244.41	Картометрический	1.00	-
23	400548.90	1297264.68	Картометрический	1.00	-
24	400530.43	1297273.01	Картометрический	1.00	-
25	400498.98	1297287.18	Картометрический	1.00	-
26	400495.14	1297297.54	Картометрический	1.00	-
27	400491.91	1297299.74	Картометрический	1.00	-
28	400478.22	1297296.45	Картометрический	1.00	-
29	400455.59	1297306.47	Картометрический	1.00	-
30	400376.28	1297343.64	Картометрический	1.00	-
31	400287.36	1297385.91	Картометрический	1.00	-
32	400283.25	1297389.66	Картометрический	1.00	-
33	400277.88	1297391.77	Картометрический	1.00	-
34	400273.80	1297392.37	Картометрический	1.00	-

1	2	3	4	5	6
35	400264.77	1297396.60	Картометрический	1.00	-
36	400234.80	1297407.38	Картометрический	1.00	-
37	400218.46	1297410.52	Картометрический	1.00	-
38	400165.19	1297414.36	Картометрический	1.00	-
39	400058.30	1297416.11	Картометрический	1.00	-
40	400018.26	1297416.76	Картометрический	1.00	-
41	400014.44	1297418.65	Картометрический	1.00	-
42	399996.79	1297395.53	Картометрический	1.00	-
43	400007.75	1297396.11	Картометрический	1.00	-
44	400017.69	1297396.58	Картометрический	1.00	-
45	400042.26	1297396.17	Картометрический	1.00	-
46	400166.62	1297394.09	Картометрический	1.00	-
47	400189.04	1297388.42	Картометрический	1.00	-
48	400194.27	1297388.47	Картометрический	1.00	-
49	400206.00	1297390.04	Картометрический	1.00	-
50	400229.88	1297386.11	Картометрический	1.00	-
51	400258.11	1297375.57	Картометрический	1.00	-
52	400349.22	1297333.91	Картометрический	1.00	-
53	400449.95	1297287.84	Картометрический	1.00	-
54	400539.98	1297243.99	Картометрический	1.00	-
55	400594.84	1297215.13	Аналитический	0.10	-
56	400616.32	1297184.93	Аналитический	0.10	-
57	400627.27	1297172.45	Аналитический	0.10	-
58	400636.52	1297166.34	Аналитический	0.10	-
59	400658.76	1297152.08	Аналитический	0.10	-
60	400690.89	1297135.39	Аналитический	0.10	-
61	400705.03	1297127.13	Аналитический	0.10	-
62	400708.52	1297116.97	Аналитический	0.10	-
63	400701.84	1297104.81	Аналитический	0.10	-
64	400736.16	1297072.00	Аналитический	0.10	-
65	400757.03	1297053.79	Аналитический	0.10	-
66	400756.27	1297051.15	Аналитический	0.10	-
67	400765.28	1297044.66	Аналитический	0.10	-
68	400764.15	1297041.80	Аналитический	0.10	-
69	400764.73	1297041.02	Аналитический	0.10	-
70	400764.24	1297024.77	Аналитический	0.10	-
71	400779.69	1296994.76	Аналитический	0.10	-
72	400788.79	1296984.98	Аналитический	0.10	-
73	400803.78	1296972.25	Аналитический	0.10	-
74	400812.39	1296967.27	Аналитический	0.10	-
1	400827.75	1296982.88	Аналитический	0.10	-
75	400295.61	1296177.39	Картометрический	1.00	-
76	400294.15	1296205.37	Картометрический	1.00	-
77	400289.26	1296229.30	Картометрический	1.00	-
78	400287.38	1296241.21	Картометрический	1.00	-
79	400285.12	1296246.37	Картометрический	1.00	-
80	400273.09	1296272.05	Картометрический	1.00	-

1	2	3	4	5	6
81	400251.71	1296298.69	Картометрический	1.00	-
82	400221.80	1296327.77	Картометрический	1.00	-
83	400165.84	1296368.56	Картометрический	1.00	-
84	400165.13	1296372.02	Картометрический	1.00	-
85	400151.42	1296381.36	Картометрический	1.00	-
86	400149.24	1296381.13	Картометрический	1.00	-
87	400126.51	1296394.61	Картометрический	1.00	-
88	400049.17	1296446.89	Картометрический	1.00	-
89	399935.35	1296517.27	Картометрический	1.00	-
90	399932.38	1296519.11	Картометрический	1.00	-
91	399919.18	1296528.03	Картометрический	1.00	-
92	399828.54	1296581.13	Картометрический	1.00	-
93	399778.94	1296615.27	Картометрический	1.00	-
94	399751.35	1296626.45	Картометрический	1.00	-
95	399713.47	1296649.54	Картометрический	1.00	-
96	399690.15	1296669.32	Картометрический	1.00	-
97	399656.41	1296730.39	Картометрический	1.00	-
98	399648.15	1296756.48	Картометрический	1.00	-
99	399643.20	1296784.91	Картометрический	1.00	-
100	399649.22	1296848.55	Картометрический	1.00	-
101	399668.62	1296896.58	Картометрический	1.00	-
102	399725.57	1296988.98	Картометрический	1.00	-
103	399784.84	1297085.15	Картометрический	1.00	-
104	399815.73	1297132.43	Картометрический	1.00	-
105	399918.01	1297295.67	Картометрический	1.00	-
106	399935.32	1297321.78	Картометрический	1.00	-
107	399919.50	1297310.83	Картометрический	1.00	-
108	399911.76	1297306.03	Картометрический	1.00	-
109	399891.10	1297293.21	Картометрический	1.00	-
110	399798.75	1297144.08	Картометрический	1.00	-
111	399795.16	1297143.81	Картометрический	1.00	-
112	399786.26	1297129.03	Картометрический	1.00	-
113	399786.88	1297127.33	Картометрический	1.00	-
114	399767.03	1297094.68	Картометрический	1.00	-
115	399710.05	1297002.15	Картометрический	1.00	-
116	399649.82	1296904.35	Картометрический	1.00	-
117	399628.11	1296854.29	Картометрический	1.00	-
118	399622.46	1296779.74	Картометрический	1.00	-
119	399623.17	1296771.17	Картометрический	1.00	-
120	399621.70	1296766.05	Картометрический	1.00	-
121	399626.45	1296751.89	Картометрический	1.00	-
122	399638.09	1296719.82	Картометрический	1.00	-
123	399676.89	1296652.73	Картометрический	1.00	-
124	399707.49	1296629.09	Картометрический	1.00	-
125	399751.36	1296602.94	Картометрический	1.00	-
126	399770.24	1296594.58	Картометрический	1.00	-
127	399818.65	1296563.58	Картометрический	1.00	-
128	399895.74	1296516.62	Картометрический	1.00	-

1	2	3	4	5	6
129	399896.17	1296514.51	Картометрический	1.00	-
130	399907.11	1296507.03	Картометрический	1.00	-
131	399910.08	1296508.02	Картометрический	1.00	-
132	399925.96	1296498.36	Картометрический	1.00	-
133	399975.31	1296468.36	Картометрический	1.00	-
134	399976.41	1296467.46	Картометрический	1.00	-
135	399976.68	1296466.46	Картометрический	1.00	-
136	399976.75	1296463.93	Картометрический	1.00	-
137	399988.72	1296457.60	Картометрический	1.00	-
138	399990.82	1296457.92	Картометрический	1.00	-
139	399992.15	1296457.85	Картометрический	1.00	-
140	399993.79	1296457.22	Картометрический	1.00	-
141	400032.83	1296433.69	Картометрический	1.00	-
142	400034.93	1296431.81	Картометрический	1.00	-
143	400035.42	1296430.47	Картометрический	1.00	-
144	400035.14	1296428.83	Картометрический	1.00	-
145	400047.02	1296421.88	Картометрический	1.00	-
146	400048.42	1296422.05	Картометрический	1.00	-
147	400049.12	1296422.01	Картометрический	1.00	-
148	400050.24	1296421.38	Картометрический	1.00	-
149	400110.53	1296380.46	Картометрический	1.00	-
150	400161.21	1296344.19	Картометрический	1.00	-
151	400208.73	1296310.18	Картометрический	1.00	-
152	400239.26	1296284.11	Картометрический	1.00	-
153	400256.60	1296261.48	Картометрический	1.00	-
154	400265.21	1296241.69	Картометрический	1.00	-
155	400267.15	1296233.41	Картометрический	1.00	-
156	400272.47	1296204.84	Картометрический	1.00	-
157	400272.14	1296194.90	Картометрический	1.00	-
75	400295.61	1296177.39	Картометрический	1.00	-

3. Сведения о характерных точках части (частей) границы объекта

Обозначение характерных точек части границы	Координаты, м		Метод определения координат характерной точки	Средняя квадратическая погрешность положения характерной точки (Mt), м	Описание обозначения точки на местности (при наличии)
	X	Y			
1	2	3	4	5	6
Часть №					
-	-	-	-	-	-

Раздел 3

Сведения о местоположении измененных (уточненных) границ объекта							
1. Система координат: -							
2. Сведения о характерных точках границ объекта							
Обозначение характерных точек границ	Существующие координаты, м		Измененные (уточненные) координаты, м		Метод определения координат характерной точки	Средняя квадратическая погрешность положения характерной точки (Mt), м	Описание обозначения точки на местности (при наличии)
	X	Y	X	Y			
1	2	3	4	5	6	7	8
-	-	-	-	-	-	-	-
3.Сведения о характерных точках части (частей) границы объекта							
Часть №							
-	-	-	-	-	-	-	-

Лист 1

Схема границ объекта

Масштаб 1:2000

Условные условные знаки и обозначения

граница территориальной зоны

характерная точка границы территориальной зоны

ОПИСАНИЕ МЕСТОПОЛОЖЕНИЯ ГРАНИЦ

Зона сельскохозяйственного использования в границах населенного пункта
села Кривая Поляна - СХ1/1

(наименование объекта, местоположение границ которого описано
(далее - объект)

Раздел 1

Сведения об объекте		
№ п/п	Характеристики объекта	Описание характеристик
1	2	3
1	Местоположение объекта	Воронежская область, Острогожский муниципальный район, Кривополянское сельское поселение, село Кривая Поляна
2	Площадь объекта ± величина погрешности определения площади (Р ± Дельта Р)	9533+/-342 м²
3	Иные характеристики объекта	-

Раздел 2

Сведения о местоположении границ объекта					
1. Система координат: МСК - 36, зона 1					
2. Сведения о характерных точках границ объекта					
Обозначение характерных точек границ	Координаты, м		Метод определения координат характерной точки	Средняя квадратическая погрешность положения характерной точки (Mt), м	Описание обозначения точки на местности (при наличии)
	X	Y			
1	2	3	4	5	6
1	399676.89	1296652.73	Картометрический	1.00	-
2	399638.09	1296719.82	Картометрический	1.00	-
3	399626.45	1296751.89	Картометрический	1.00	-
4	399621.70	1296766.05	Картометрический	1.00	-
5	399623.17	1296771.17	Картометрический	1.00	-
6	399622.46	1296779.74	Картометрический	1.00	-
7	399628.11	1296854.29	Картометрический	1.00	-
8	399528.25	1296669.40	Картометрический	1.00	-
9	399590.14	1296677.54	Картометрический	1.00	-
10	399627.07	1296680.80	Картометрический	1.00	-
11	399655.30	1296671.57	Картометрический	1.00	-
1	399676.89	1296652.73	Картометрический	1.00	-
3. Сведения о характерных точках части (частей) границы объекта					
Обозначение характерных точек части границы	Координаты, м		Метод определения координат характерной точки	Средняя квадратическая погрешность положения характерной точки (Mt), м	Описание обозначения точки на местности (при наличии)
	X	Y			
1	2	3	4	5	6
Часть №					
-	-	-	-	-	-

Раздел 3

Сведения о местоположении измененных (уточненных) границ объекта							
1. Система координат: -							
2. Сведения о характерных точках границ объекта							
Обозначение характерных точек границ	Существующие координаты, м		Измененные (уточненные) координаты, м		Метод определения координат характерной точки	Средняя квадратическая погрешность положения характерной точки (Mt), м	Описание обозначения точки на местности (при наличии)
	X	Y	X	Y			
1	2	3	4	5	6	7	8
-	-	-	-	-	-	-	-
3.Сведения о характерных точках части (частей) границы объекта							
Часть №							
-	-	-	-	-	-	-	-

Раздел 4

План границ объекта

Масштаб 1:2000

Используемые условные знаки и обозначения:

	границы территориальной зоны
• 1	характерная точка границ территориальной зоны

Заместитель руководителя БУВО «Нормативно-проектный центр»

Подпись _____ А.В. Ромашов Дата « 04 » декабря 2020 г.

Место для оттиска печати (при наличии) лица, составившего описание местоположения границ объекта

ОПИСАНИЕ МЕСТОПОЛОЖЕНИЯ ГРАНИЦ

Зона ритуальных объектов села Кривая Поляна - СН1/1

(наименование объекта, местоположение границ которого описано
(далее - объект)

Раздел 1

Сведения об объекте		
№ п/п	Характеристики объекта	Описание характеристик
1	2	3
1	Местоположение объекта	Воронежская область, Острогожский муниципальный район, Кривополянское сельское поселение, село Кривая Поляна
2	Площадь объекта ± величина погрешности определения площади (Р ± Дельта Р)	9077+/-333 м²
3	Иные характеристики объекта	-

Раздел 2

Сведения о местоположении границ объекта					
1. Система координат: МСК - 36, зона 1					
2. Сведения о характерных точках границ объекта					
Обозначение характерных точек границ	Координаты, м		Метод определения координат характерной точки	Средняя квадратическая погрешность положения характерной точки (Mt), м	Описание обозначения точки на местности (при наличии)
	X	Y			
1	2	3	4	5	6
1	400891.29	1296851.19	Аналитический	0.10	-
2	400901.01	1296892.59	Аналитический	0.10	-
3	400902.12	1296917.36	Аналитический	0.10	-
4	400892.72	1296943.40	Картометрический	1.00	-
5	400864.45	1296978.06	Картометрический	1.00	-
6	400846.24	1296992.02	Картометрический	1.00	-
7	400827.75	1296982.88	Аналитический	0.10	-
8	400812.39	1296967.27	Аналитический	0.10	-
9	400793.56	1296935.46	Картометрический	1.00	-
10	400814.47	1296903.50	Картометрический	1.00	-
11	400842.56	1296879.48	Картометрический	1.00	-
1	400891.29	1296851.19	Аналитический	0.10	-
3. Сведения о характерных точках части (частей) границы объекта					
Обозначение характерных точек части границы	Координаты, м		Метод определения координат характерной точки	Средняя квадратическая погрешность положения характерной точки (Mt), м	Описание обозначения точки на местности (при наличии)
	X	Y			
1	2	3	4	5	6
Часть №					
-	-	-	-	-	-

Раздел 3

Сведения о местоположении измененных (уточненных) границ объекта							
1. Система координат: -							
2. Сведения о характерных точках границ объекта							
Обозначение характерных точек границ	Существующие координаты, м		Измененные (уточненные) координаты, м		Метод определения координат характерной точки	Средняя квадратическая погрешность положения характерной точки (Mt), м	Описание обозначения точки на местности (при наличии)
	X	Y	X	Y			
1	2	3	4	5	6	7	8
-	-	-	-	-	-	-	-
3.Сведения о характерных точках части (частей) границы объекта							
Часть №							
-	-	-	-	-	-	-	-

Раздел 4

План границ объекта

Масштаб 1:2000

Используемые условные знаки и обозначения:

границы территориальной зоны

• 1 характерная точка границ территориальной зоны

Заместитель руководителя БУВО «Нормативно-проектный центр»

Подпись _____ А.В. Ромашов Дата « 04 » декабря 2020 г.

Место для оттиска печати (при наличии) лица, составившего описание местоположения границ объекта

Приложение № 2
к правилам землепользования и застройки
Кривополянского сельского поселения
Острогожского муниципального района
Воронежской области

СВЕДЕНИЯ О ГРАНИЦАХ ТЕРРИТОРИАЛЬНЫХ ЗОН, СОДЕРЖАЩИЕ ГРАФИЧЕСКОЕ ОПИСАНИЕ МЕСТОПОЛОЖЕНИЯ ГРАНИЦ ТЕРРИТОРИАЛЬНЫХ ЗОН, ПЕРЕЧЕНЬ КООРДИНАТ ХАРАКТЕРНЫХ ТОЧЕК ГРАНИЦ ТЕРРИТОРИАЛЬНЫХ ЗОН ХУТОРА ПАЛЕНИН

ОПИСАНИЕ МЕСТОПОЛОЖЕНИЯ ГРАНИЦ

Зона застройки индивидуальными жилыми домами хутора Паленин - Ж1/2

(наименование объекта, местоположение границ которого описано
(далее - объект)

Раздел 1

Сведения об объекте		
№ п/п	Характеристики объекта	Описание характеристик
1	2	3
1	Местоположение объекта	Воронежская область, Острогожский муниципальный район, Кривополянское сельское поселение, хутор Паленин
2	Площадь объекта ± величина погрешности определения площади (Р ± Дельта Р)	449215+/-2346 м²
3	Иные характеристики объекта	-

Раздел 2

Сведения о местоположении границ объекта					
1. Система координат: МСК - 36, зона 1					
2. Сведения о характерных точках границ объекта					
Обозначение характерных точек границ	Координаты, м		Метод определения координат характерной точки	Средняя квадратическая погрешность положения характерной точки (Mt), м	Описание обозначения точки на местности (при наличии)
	X	Y			
1	2	3	4	5	6
1	401223.81	1293917.35	Картометрический	1.00	-
2	401179.11	1293983.41	Картометрический	1.00	-
3	401207.61	1294003.92	Картометрический	1.00	-
4	401202.11	1294149.67	Картометрический	1.00	-
5	401132.24	1294195.45	Картометрический	1.00	-
6	400971.65	1294335.82	Картометрический	1.00	-
7	400975.65	1294369.66	Картометрический	1.00	-
8	401056.94	1294375.30	Картометрический	1.00	-
9	401059.84	1294416.91	Картометрический	1.00	-
10	400978.94	1294443.46	Картометрический	1.00	-
11	400976.52	1294466.35	Картометрический	1.00	-
12	400833.11	1294654.21	Картометрический	1.00	-
13	400766.96	1294691.02	Картометрический	1.00	-
14	400741.65	1294652.32	Картометрический	1.00	-
15	400776.71	1294627.33	Картометрический	1.00	-
16	400744.75	1294610.67	Картометрический	1.00	-
17	400717.44	1294582.78	Картометрический	1.00	-
18	400687.03	1294619.20	Картометрический	1.00	-
19	400656.43	1294662.97	Картометрический	1.00	-
20	400678.90	1294699.38	Картометрический	1.00	-
21	400678.71	1294712.94	Картометрический	1.00	-
22	400669.21	1294725.53	Картометрический	1.00	-
23	400653.64	1294737.88	Картометрический	1.00	-
24	400644.45	1294742.75	Картометрический	1.00	-
25	400642.83	1294742.88	Картометрический	1.00	-
26	400634.67	1294739.70	Картометрический	1.00	-
27	400626.45	1294732.57	Картометрический	1.00	-
28	400611.47	1294717.42	Картометрический	1.00	-
29	400574.70	1294681.59	Картометрический	1.00	-
30	400572.97	1294674.68	Картометрический	1.00	-
31	400560.16	1294660.37	Картометрический	1.00	-
32	400548.57	1294657.51	Картометрический	1.00	-
33	400545.00	1294652.80	Картометрический	1.00	-
34	400493.75	1294612.09	Картометрический	1.00	-

1	2	3	4	5	6
35	400484.71	1294626.91	Картометрический	1.00	-
36	400491.41	1294635.87	Картометрический	1.00	-
37	400479.51	1294664.89	Картометрический	1.00	-
38	400505.55	1294682.20	Картометрический	1.00	-
39	400509.32	1294676.61	Картометрический	1.00	-
40	400512.25	1294677.14	Картометрический	1.00	-
41	400529.09	1294686.04	Картометрический	1.00	-
42	400531.49	1294680.72	Картометрический	1.00	-
43	400541.82	1294685.88	Картометрический	1.00	-
44	400543.87	1294681.53	Картометрический	1.00	-
45	400552.80	1294687.83	Картометрический	1.00	-
46	400599.02	1294733.89	Картометрический	1.00	-
47	400612.27	1294746.50	Картометрический	1.00	-
48	400618.49	1294753.80	Картометрический	1.00	-
49	400621.45	1294759.43	Картометрический	1.00	-
50	400620.89	1294763.45	Картометрический	1.00	-
51	400617.49	1294768.25	Картометрический	1.00	-
52	400595.86	1294797.68	Картометрический	1.00	-
53	400575.95	1294830.80	Картометрический	1.00	-
54	400574.56	1294833.28	Картометрический	1.00	-
55	400564.90	1294833.62	Картометрический	1.00	-
56	400360.52	1294840.73	Картометрический	1.00	-
57	400332.13	1294813.23	Картометрический	1.00	-
58	400298.14	1294858.67	Картометрический	1.00	-
59	400171.65	1294881.15	Картометрический	1.00	-
60	400198.76	1294803.29	Картометрический	1.00	-
61	400246.22	1294661.90	Картометрический	1.00	-
62	400221.04	1294634.79	Картометрический	1.00	-
63	400219.10	1294606.70	Картометрический	1.00	-
64	400357.58	1294406.24	Картометрический	1.00	-
65	400458.30	1294262.92	Картометрический	1.00	-
66	400547.39	1294224.18	Картометрический	1.00	-
67	400652.95	1294096.35	Картометрический	1.00	-
68	400713.96	1294069.23	Картометрический	1.00	-
69	400752.70	1294047.93	Картометрический	1.00	-
70	400781.75	1294107.00	Картометрический	1.00	-
71	400805.34	1294172.32	Картометрический	1.00	-
72	400872.74	1294088.59	Картометрический	1.00	-
73	400926.97	1294070.23	Картометрический	1.00	-
74	400989.77	1294035.52	Картометрический	1.00	-
75	401074.05	1293994.21	Картометрический	1.00	-
76	401104.68	1293956.22	Картометрический	1.00	-
77	401159.33	1293864.45	Картометрический	1.00	-
1	401223.81	1293917.35	Картометрический	1.00	-

3. Сведения о характерных точках части (частей) границы объекта					
Обозначение характерных точек части границы	Координаты, м		Метод определения координат характерной точки	Средняя квадратическая погрешность положения характерной точки (Mt), м	Описание обозначения точки на местности (при наличии)
	X	Y			
1	2	3	4	5	6
Часть №					
-	-	-	-	-	-

Раздел 3

Сведения о местоположении измененных (уточненных) границ объекта							
1. Система координат: -							
2. Сведения о характерных точках границ объекта							
Обозначение характерных точек границ	Существующие координаты, м		Измененные (уточненные) координаты, м		Метод определения координат характерной точки	Средняя квадратическая погрешность положения характерной точки (Mt), м	Описание обозначения точки на местности (при наличии)
	X	Y	X	Y			
1	2	3	4	5	6	7	8
-	-	-	-	-	-	-	-
3.Сведения о характерных точках части (частей) границы объекта							
Часть №							
-	-	-	-	-	-	-	-

Раздел 4

План границ объекта

Масштаб 1:5000

Используемые условные знаки и обозначения:

границы территориальной зоны

• 1 характерная точка границ территориальной зоны

Заместитель руководителя БУНО «Нормативно-проектный центр»

Подпись _____ А.В. Ромашов Дата « 04 » декабря 2020 г.

Место для оттиска печати (при наличии) лица, составившего описание местоположения границ объекта

ОПИСАНИЕ МЕСТОПОЛОЖЕНИЯ ГРАНИЦ

Зона улиц, дорог, инженерной и транспортной инфраструктуры
хутора Паленин - ИТ1/2

(наименование объекта, местоположение границ которого описано
(далее - объект)

Раздел 1

Сведения об объекте		
№ п/п	Характеристики объекта	Описание характеристик
1	2	3
1	Местоположение объекта	Воронежская область, Острогожский муниципальный район, Кривополянское сельское поселение, хутор Паленин
2	Площадь объекта ± величина погрешности определения площади (Р ± Дельта Р)	8256+/-318 м²
3	Иные характеристики объекта	-

Раздел 2

Сведения о местоположении границ объекта					
1. Система координат: МСК - 36, зона 1					
2. Сведения о характерных точках границ объекта					
Обозначение характерных точек границ	Координаты, м		Метод определения координат характерной точки	Средняя квадратическая погрешность положения характерной точки (Mt), м	Описание обозначения точки на местности (при наличии)
	X	Y			
1	2	3	4	5	6
1	400664.58	1294757.00	Картометрический	1.00	-
2	400652.09	1294764.70	Картометрический	1.00	-
3	400640.73	1294775.11	Картометрический	1.00	-
4	400623.12	1294806.74	Картометрический	1.00	-
5	400616.02	1294818.78	Картометрический	1.00	-
6	400610.63	1294818.78	Картометрический	1.00	-
7	400602.63	1294831.54	Картометрический	1.00	-
8	400588.80	1294832.47	Картометрический	1.00	-
9	400579.09	1294833.12	Картометрический	1.00	-
10	400574.56	1294833.28	Картометрический	1.00	-
11	400575.95	1294830.80	Картометрический	1.00	-
12	400595.86	1294797.68	Картометрический	1.00	-
13	400617.49	1294768.25	Картометрический	1.00	-
14	400620.89	1294763.45	Картометрический	1.00	-
15	400621.45	1294759.43	Картометрический	1.00	-
16	400618.49	1294753.80	Картометрический	1.00	-
17	400612.27	1294746.50	Картометрический	1.00	-
18	400599.02	1294733.89	Картометрический	1.00	-
19	400552.80	1294687.83	Картометрический	1.00	-
20	400543.87	1294681.53	Картометрический	1.00	-
21	400541.82	1294685.88	Картометрический	1.00	-
22	400531.49	1294680.72	Картометрический	1.00	-
23	400529.09	1294686.04	Картометрический	1.00	-
24	400512.25	1294677.14	Картометрический	1.00	-
25	400509.32	1294676.61	Картометрический	1.00	-
26	400505.55	1294682.20	Картометрический	1.00	-
27	400479.51	1294664.89	Картометрический	1.00	-
28	400491.41	1294635.87	Картометрический	1.00	-
29	400484.71	1294626.91	Картометрический	1.00	-
30	400493.75	1294612.09	Картометрический	1.00	-
31	400545.00	1294652.80	Картометрический	1.00	-
32	400548.57	1294657.51	Картометрический	1.00	-
33	400560.16	1294660.37	Картометрический	1.00	-
34	400572.97	1294674.68	Картометрический	1.00	-

1	2	3	4	5	6
35	400574.70	1294681.59	Картометрический	1.00	-
36	400611.47	1294717.42	Картометрический	1.00	-
37	400626.45	1294732.57	Картометрический	1.00	-
38	400634.67	1294739.70	Картометрический	1.00	-
39	400642.83	1294742.88	Картометрический	1.00	-
40	400644.45	1294742.75	Картометрический	1.00	-
41	400653.64	1294737.88	Картометрический	1.00	-
42	400661.29	1294750.75	Картометрический	1.00	-
1	400664.58	1294757.00	Картометрический	1.00	-

3. Сведения о характерных точках части (частей) границы объекта

Обозначение характерных точек части границы	Координаты, м		Метод определения координат характерной точки	Средняя квадратическая погрешность положения характерной точки (Mt), м	Описание обозначения точки на местности (при наличии)
	X	Y			
1	2	3	4	5	6
Часть №					
-	-	-	-	-	-

Раздел 3

Сведения о местоположении измененных (уточненных) границ объекта							
1. Система координат: -							
2. Сведения о характерных точках границ объекта							
Обозначение характерных точек границ	Существующие координаты, м		Измененные (уточненные) координаты, м		Метод определения координат характерной точки	Средняя квадратическая погрешность положения характерной точки (Mt), м	Описание обозначения точки на местности (при наличии)
	X	Y	X	Y			
1	2	3	4	5	6	7	8
-	-	-	-	-	-	-	-
3.Сведения о характерных точках части (частей) границы объекта							
Часть №							
-	-	-	-	-	-	-	-

Раздел 4

План границ объекта

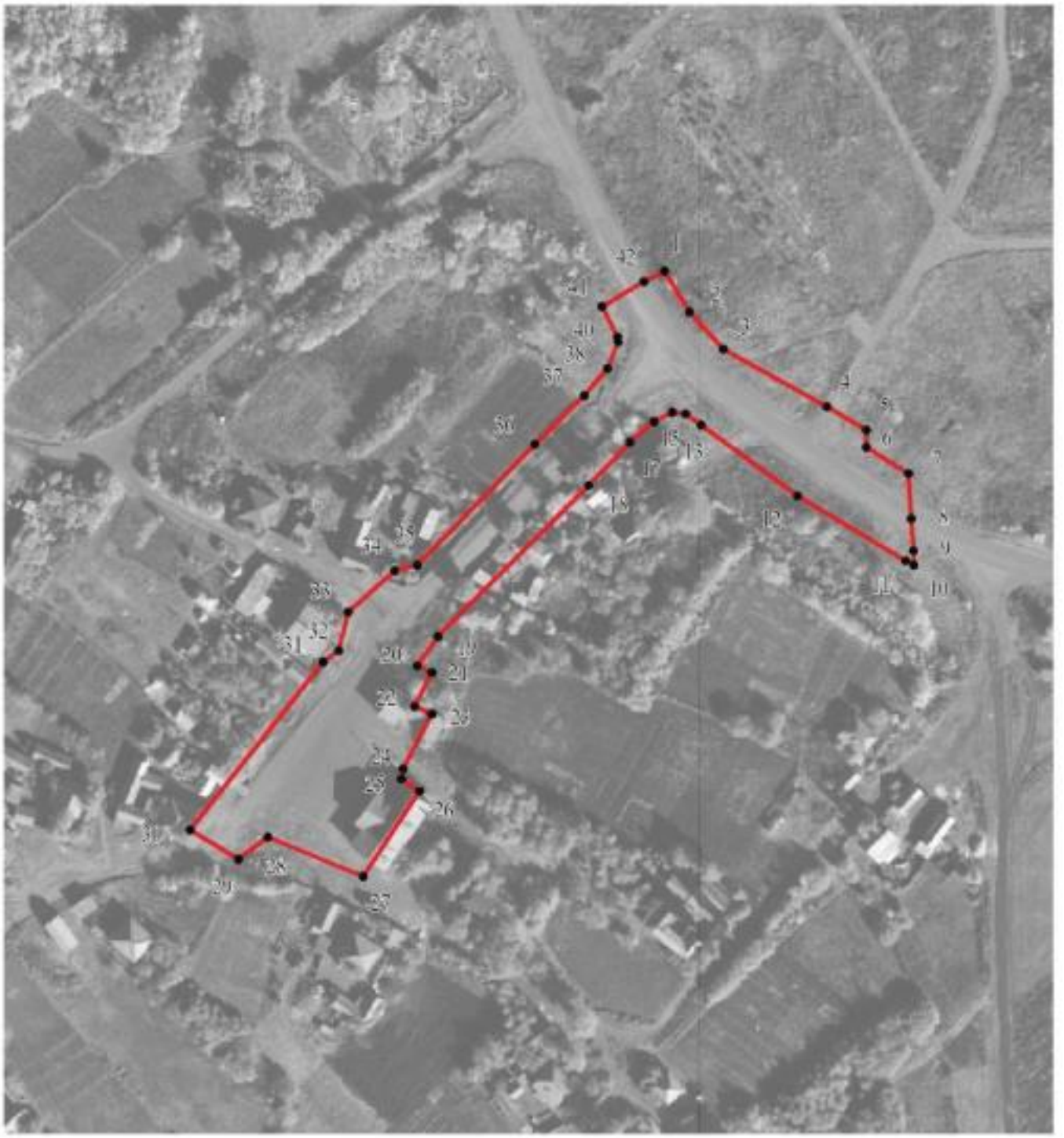

Масштаб 1:2000

Используемые условные знаки и обозначения:

	границы территориальной зоны
• 1	характерная точка границ территориальной зоны

Заместитель руководителя БУВО «Нормативно-проектный центр»

Подпись _____ А.В. Ромашов Дата « 04 » декабря 2020 г.

Место для оттиска печати (при наличии) лица, составившего описание местоположения границ объекта

ОПИСАНИЕ МЕСТОПОЛОЖЕНИЯ ГРАНИЦ

Зона сельскохозяйственного использования в границах населенного пункта хутора Паленин - СХ1/2

(наименование объекта, местоположение границ которого описано (далее - объект)

Раздел 1

Сведения об объекте		
№ п/п	Характеристики объекта	Описание характеристик
1	2	3
1	Местоположение объекта	Воронежская область, Острогожский муниципальный район, Кривополянское сельское поселение, хутор Паленин
2	Площадь объекта ± величина погрешности определения площади (Р ± Дельта Р)	6996+/-293 м²
3	Иные характеристики объекта	-

Раздел 2

Сведения о местоположении границ объекта					
1. Система координат: МСК - 36, зона 1					
2. Сведения о характерных точках границ объекта					
Обозначение характерных точек границ	Координаты, м		Метод определения координат характерной точки	Средняя квадратическая погрешность положения характерной точки (Mt), м	Описание обозначения точки на местности (при наличии)
	X	Y			
1	2	3	4	5	6
1	400776.71	1294627.33	Картометрический	1.00	-
2	400741.65	1294652.32	Картометрический	1.00	-
3	400766.96	1294691.02	Картометрический	1.00	-
4	400757.03	1294696.55	Картометрический	1.00	-
5	400748.04	1294676.53	Картометрический	1.00	-
6	400729.84	1294646.12	Картометрический	1.00	-
7	400727.71	1294643.02	Картометрический	1.00	-
8	400712.41	1294642.83	Картометрический	1.00	-
9	400706.21	1294644.57	Картометрический	1.00	-
10	400698.27	1294651.54	Картометрический	1.00	-
11	400683.35	1294669.94	Картометрический	1.00	-
12	400700.59	1294695.70	Картометрический	1.00	-
13	400718.50	1294718.61	Картометрический	1.00	-
14	400661.29	1294750.75	Картометрический	1.00	-
15	400653.64	1294737.88	Картометрический	1.00	-
16	400669.21	1294725.53	Картометрический	1.00	-
17	400678.71	1294712.94	Картометрический	1.00	-
18	400678.90	1294699.38	Картометрический	1.00	-
19	400656.43	1294662.97	Картометрический	1.00	-
20	400687.03	1294619.20	Картометрический	1.00	-
21	400717.44	1294582.78	Картометрический	1.00	-
22	400744.75	1294610.67	Картометрический	1.00	-
1	400776.71	1294627.33	Картометрический	1.00	-
3. Сведения о характерных точках части (частей) границы объекта					
Обозначение характерных точек части границы	Координаты, м		Метод определения координат характерной точки	Средняя квадратическая погрешность положения характерной точки (Mt), м	Описание обозначения точки на местности (при наличии)
	X	Y			
1	2	3	4	5	6
Часть №					
-	-	-	-	-	-

Раздел 3

Сведения о местоположении измененных (уточненных) границ объекта							
1. Система координат: -							
2. Сведения о характерных точках границ объекта							
Обозначение характерных точек границ	Существующие координаты, м		Измененные (уточненные) координаты, м		Метод определения координат характерной точки	Средняя квадратическая погрешность положения характерной точки (Mt), м	Описание обозначения точки на местности (при наличии)
	X	Y	X	Y			
1	2	3	4	5	6	7	8
-	-	-	-	-	-	-	-
3.Сведения о характерных точках части (частей) границы объекта							
Часть №							
-	-	-	-	-	-	-	-

Раздел 4

План границ объекта



Масштаб 1:2000

Используемые условные знаки и обозначения:

границы территориальной зоны

• 1 характерная точка границ территориальной зоны

Заместитель руководителя БУВО «Нормативно-проектный центр»

Подпись _____ А.В. Ромашов Дата « 04 » декабря 2020 г.

Место для оттиска печати (при наличии) лица, составившего описание местоположения границ объекта

ОПИСАНИЕ МЕСТОПОЛОЖЕНИЯ ГРАНИЦ

Зона ритуальных объектов хутора Паленин - СН1/2

(наименование объекта, местоположение границ которого описано
(далее - объект)

Раздел 1

Сведения об объекте		
№ п/п	Характеристики объекта	Описание характеристик
1	2	3
1	Местоположение объекта	Воронежская область, Острогожский муниципальный район, Кривополянское сельское поселение, хутор Паленин
2	Площадь объекта ± величина погрешности определения площади (Р ± Дельта Р)	3287+/-201 м²
3	Иные характеристики объекта	-

Раздел 2

Сведения о местоположении границ объекта					
1. Система координат: МСК - 36, зона 1					
2. Сведения о характерных точках границ объекта					
Обозначение характерных точек границ	Координаты, м		Метод определения координат характерной точки	Средняя квадратическая погрешность положения характерной точки (Mt), м	Описание обозначения точки на местности (при наличии)
	X	Y			
1	2	3	4	5	6
1	400757.03	1294696.55	Картометрический	1.00	-
2	400718.50	1294718.61	Картометрический	1.00	-
3	400700.59	1294695.70	Картометрический	1.00	-
4	400683.35	1294669.94	Картометрический	1.00	-
5	400698.27	1294651.54	Картометрический	1.00	-
6	400706.21	1294644.57	Картометрический	1.00	-
7	400712.41	1294642.83	Картометрический	1.00	-
8	400727.71	1294643.02	Картометрический	1.00	-
9	400729.84	1294646.12	Картометрический	1.00	-
10	400748.04	1294676.53	Картометрический	1.00	-
1	400757.03	1294696.55	Картометрический	1.00	-
3. Сведения о характерных точках части (частей) границы объекта					
Обозначение характерных точек части границы	Координаты, м		Метод определения координат характерной точки	Средняя квадратическая погрешность положения характерной точки (Mt), м	Описание обозначения точки на местности (при наличии)
	X	Y			
1	2	3	4	5	6
Часть №					
-	-	-	-	-	-

Раздел 3

Сведения о местоположении измененных (уточненных) границ объекта							
1. Система координат: -							
2. Сведения о характерных точках границ объекта							
Обозначение характерных точек границ	Существующие координаты, м		Измененные (уточненные) координаты, м		Метод определения координат характерной точки	Средняя квадратическая погрешность положения характерной точки (Mt), м	Описание обозначения точки на местности (при наличии)
	X	Y	X	Y			
1	2	3	4	5	6	7	8
-	-	-	-	-	-	-	-
3.Сведения о характерных точках части (частей) границы объекта							
Часть №							
-	-	-	-	-	-	-	-

Раздел 4

План границ объекта

Масштаб 1:2000

Используемые условные знаки и обозначения:

	границы территориальной зоны
• 1	характерная точка границ территориальной зоны

Заместитель руководителя БУВО «Нормативно-проектный центр»

Подпись _____ А.В. Ромашов Дата « 04 » декабря 2020 г.

Место для оттиска печати (при наличии) лица, составившего описание местоположения границ объекта

Приложение № 3
к правилам землепользования и застройки
Кривополянского сельского поселения
Острогожского муниципального района
Воронежской области

СВЕДЕНИЯ О ГРАНИЦАХ ТЕРРИТОРИАЛЬНЫХ ЗОН, СОДЕРЖАЩИЕ ГРАФИЧЕСКОЕ ОПИСАНИЕ МЕСТОПОЛОЖЕНИЯ ГРАНИЦ ТЕРРИТОРИАЛЬНЫХ ЗОН, ПЕРЕЧЕНЬ КООРДИНАТ ХАРАКТЕРНЫХ ТОЧЕК ГРАНИЦ ТЕРРИТОРИАЛЬНЫХ ЗОН ХУТОРА ПРИЛЕПЫ

ОПИСАНИЕ МЕСТОПОЛОЖЕНИЯ ГРАНИЦ

Зона застройки индивидуальными жилыми домами хутора Прилепы - Ж1/3

(наименование объекта, местоположение границ которого описано
(далее - объект)

Раздел 1

Сведения об объекте		
№ п/п	Характеристики объекта	Описание характеристик
1	2	3
1	Местоположение объекта	Воронежская область, Острогожский муниципальный район, Кривополянское сельское поселение, хутор Прилепы
2	Площадь объекта ± величина погрешности определения площади (Р ± Дельта Р)	80232+/-991м²
3	Иные характеристики объекта	-

Раздел 2

Сведения о местоположении границ объекта					
1. Система координат: МСК - 36, зона 1					
2. Сведения о характерных точках границ объекта					
Обозначение характерных точек границ	Координаты, м		Метод определения координат характерной точки	Средняя квадратическая погрешность положения характерной точки (Mt), м	Описание обозначения точки на местности (при наличии)
	X	Y			
1	2	3	4	5	6
1	402644.43	1296707.97	Картометрический	1.00	-
2	402593.27	1296705.55	Картометрический	1.00	-
3	402560.34	1296681.15	Картометрический	1.00	-
4	402563.75	1296587.05	Картометрический	1.00	-
5	402593.21	1296571.69	Картометрический	1.00	-
6	402669.34	1296619.17	Картометрический	1.00	-
1	402644.43	1296707.97	Картометрический	1.00	-
7	402297.02	1296927.07	Картометрический	1.00	-
8	402250.71	1297007.71	Картометрический	1.00	-
9	402330.45	1297040.68	Картометрический	1.00	-
10	402286.25	1297139.05	Картометрический	1.00	-
11	402211.79	1297101.16	Картометрический	1.00	-
12	402182.23	1297143.75	Картометрический	1.00	-
13	402263.29	1297193.64	Картометрический	1.00	-
14	402221.09	1297274.92	Картометрический	1.00	-
15	402157.49	1297244.34	Картометрический	1.00	-
16	402101.01	1297229.55	Картометрический	1.00	-
17	401975.30	1297241.01	Картометрический	1.00	-
18	402151.19	1296966.58	Картометрический	1.00	-
19	402166.58	1296835.97	Картометрический	1.00	-
20	402239.60	1296862.83	Картометрический	1.00	-
21	402262.84	1296881.81	Картометрический	1.00	-
7	402297.02	1296927.07	Картометрический	1.00	-

3. Сведения о характерных точках части (частей) границы объекта					
Обозначение характерных точек части границы	Координаты, м		Метод определения координат характерной точки	Средняя квадратическая погрешность положения характерной точки (Mt), м	Описание обозначения точки на местности (при наличии)
	X	Y			
1	2	3	4	5	6
Часть №					
-	-	-	-	-	-

Раздел 3

Сведения о местоположении измененных (уточненных) границ объекта							
1. Система координат: -							
2. Сведения о характерных точках границ объекта							
Обозначение характерных точек границ	Существующие координаты, м		Измененные (уточненные) координаты, м		Метод определения координат характерной точки	Средняя квадратическая погрешность положения характерной точки (Mt), м	Описание обозначения точки на местности (при наличии)
	X	Y	X	Y			
1	2	3	4	5	6	7	8
-	-	-	-	-	-	-	-
3.Сведения о характерных точках части (частей) границы объекта							
Часть №							
-	-	-	-	-	-	-	-

Раздел 4

План границ объекта

Масштаб 1:2000

Используемые условные знаки и обозначения:

границы территориальной зоны

• 1 характерная точка границы территориальной зоны

Заместитель руководителя БУВО «Нормативно-проектный центр»

Подпись А.Н. Ромашов Дата « 04 » декабря 2020 г.

Место для оттиска печати (при наличии) лица, составившего описание местоположения границ объекта

ОПИСАНИЕ МЕСТОПОЛОЖЕНИЯ ГРАНИЦ

Зона сельскохозяйственного использования в границах населенного пункта - СХ1/3

(наименование объекта, местоположение границ которого описано
(далее - объект)

Раздел 1

Сведения об объекте		
№ п/п	Характеристики объекта	Описание характеристик
1	2	3
1	Местоположение объекта	Воронежская область, Острогожский муниципальный район, Кривополянское сельское поселение, хутор Прилепы
2	Площадь объекта ± величина погрешности определения площади (Р ± Дельта Р)	132300+/-1273 м²
3	Иные характеристики объекта	-

Раздел 2

Сведения о местоположении границ объекта					
1. Система координат: МСК - 36, зона 1					
2. Сведения о характерных точках границ объекта					
Обозначение характерных точек границ	Координаты, м		Метод определения координат характерной точки	Средняя квадратическая погрешность положения характерной точки (Mt), м	Описание обозначения точки на местности (при наличии)
	X	Y			
1	2	3	4	5	6
1	402665.16	1296781.69	Картометрический	1.00	-
2	402579.13	1296795.55	Картометрический	1.00	-
3	402469.60	1296834.91	Картометрический	1.00	-
4	402392.92	1296861.46	Картометрический	1.00	-
5	402352.46	1296872.62	Картометрический	1.00	-
6	402328.39	1296955.78	Картометрический	1.00	-
7	402297.02	1296927.07	Картометрический	1.00	-
8	402262.84	1296881.81	Картометрический	1.00	-
9	402239.60	1296862.83	Картометрический	1.00	-
10	402166.58	1296835.97	Картометрический	1.00	-
11	402195.96	1296802.81	Картометрический	1.00	-
12	402158.16	1296669.84	Картометрический	1.00	-
13	402172.11	1296605.78	Картометрический	1.00	-
14	402108.00	1296597.10	Картометрический	1.00	-
15	402110.34	1296558.10	Картометрический	1.00	-
16	402266.59	1296577.06	Картометрический	1.00	-
17	402301.39	1296647.79	Картометрический	1.00	-
18	402280.57	1296504.10	Картометрический	1.00	-
19	402336.18	1296482.72	Картометрический	1.00	-
20	402379.47	1296531.73	Картометрический	1.00	-
21	402439.62	1296528.31	Картометрический	1.00	-
22	402563.75	1296587.05	Картометрический	1.00	-
23	402560.34	1296681.15	Картометрический	1.00	-
24	402593.27	1296705.55	Картометрический	1.00	-
25	402644.43	1296707.97	Картометрический	1.00	-
1	402665.16	1296781.69	Картометрический	1.00	-
26	402457.30	1296751.94	Картометрический	1.00	-
27	402437.68	1296756.95	Картометрический	1.00	-
28	402434.48	1296746.10	Картометрический	1.00	-
29	402427.37	1296715.43	Картометрический	1.00	-
30	402444.30	1296712.12	Картометрический	1.00	-
31	402452.07	1296719.21	Картометрический	1.00	-
32	402457.71	1296730.23	Картометрический	1.00	-

1	2	3	4	5	6
33	402459.52	1296743.48	Картометрический	1.00	-
26	402457.30	1296751.94	Картометрический	1.00	-

3. Сведения о характерных точках части (частей) границы объекта

Обозначение характерных точек части границы	Координаты, м		Метод определения координат характерной точки	Средняя квадратическая погрешность положения характерной точки (Mt), м	Описание обозначения точки на местности (при наличии)
	X	Y			
1	2	3	4	5	6
Часть №					
-	-	-	-	-	-

Раздел 3

Сведения о местоположении измененных (уточненных) границ объекта							
1. Система координат: -							
2. Сведения о характерных точках границ объекта							
Обозначение характерных точек границ	Существующие координаты, м		Измененные (уточненные) координаты, м		Метод определения координат характерной точки	Средняя квадратическая погрешность положения характерной точки (Mt), м	Описание обозначения точки на местности (при наличии)
	X	Y	X	Y			
1	2	3	4	5	6	7	8
-	-	-	-	-	-	-	-
3.Сведения о характерных точках части (частей) границы объекта							
Часть №							
-	-	-	-	-	-	-	-

Раздел 4

План границ объекта

Масштаб 1:2000

Используемые условные знаки и обозначения:

границы территориальной зоны

характерная точка границ территориальной зоны

Заместитель руководителя БУВО «Нормативно-проектный центр»

Подпись _____ А.В. Романов Дата « 04 » декабря 2020 г.

Место для оттиска печати (при наличии) лица, составившего описание местоположения границ объекта

ОПИСАНИЕ МЕСТОПОЛОЖЕНИЯ ГРАНИЦ

Зона ритуальных объектов хутора Прилепы - СН1/3

(наименование объекта, местоположение границ которого описано
(далее - объект)

Раздел 1

Сведения об объекте		
№ п/п	Характеристики объекта	Описание характеристик
1	2	3
1	Местоположение объекта	Воронежская область, Острогожский муниципальный район, Кривополянское сельское поселение, хутор Прилепы
2	Площадь объекта ± величина погрешности определения площади (Р ± Дельта Р)	997+/-111 м²
3	Иные характеристики объекта	-

Раздел 2

Сведения о местоположении границ объекта					
1. Система координат: МСК - 36, зона 1					
2. Сведения о характерных точках границ объекта					
Обозначение характерных точек границ	Координаты, м		Метод определения координат характерной точки	Средняя квадратическая погрешность положения характерной точки (Mt), м	Описание обозначения точки на местности (при наличии)
	X	Y			
1	2	3	4	5	6
1	402457.30	1296751.94	Картометрический	1.00	-
2	402437.68	1296756.95	Картометрический	1.00	-
3	402434.48	1296746.10	Картометрический	1.00	-
4	402427.37	1296715.43	Картометрический	1.00	-
5	402444.30	1296712.12	Картометрический	1.00	-
6	402452.07	1296719.21	Картометрический	1.00	-
7	402457.71	1296730.23	Картометрический	1.00	-
8	402459.52	1296743.48	Картометрический	1.00	-
1	402457.30	1296751.94	Картометрический	1.00	-
3. Сведения о характерных точках части (частей) границы объекта					
Обозначение характерных точек части границы	Координаты, м		Метод определения координат характерной точки	Средняя квадратическая погрешность положения характерной точки (Mt), м	Описание обозначения точки на местности (при наличии)
	X	Y			
1	2	3	4	5	6
Часть №					
-	-	-	-	-	-

Раздел 3

Сведения о местоположении измененных (уточненных) границ объекта							
1. Система координат: -							
2. Сведения о характерных точках границ объекта							
Обозначение характерных точек границ	Существующие координаты, м		Измененные (уточненные) координаты, м		Метод определения координат характерной точки	Средняя квадратическая погрешность положения характерной точки (Mt), м	Описание обозначения точки на местности (при наличии)
	X	Y	X	Y			
1	2	3	4	5	6	7	8
-	-	-	-	-	-	-	-
3.Сведения о характерных точках части (частей) границы объекта							
Часть №							
-	-	-	-	-	-	-	-

Раздел 4

План границ объекта



Масштаб 1:2000

Используемые условные знаки и обозначения:

	границы территориальной зоны
• 1	характерная точка границ территориальной зоны

Заместитель руководителя БУВО «Нормативно-проектный центр»

Подпись _____ А.В. Ромашов Дата « 04 » декабря 2020 г.

Место для оттиска печати (при наличии) лица, составившего описание местоположения границ объекта

Приложение № 4
к правилам землепользования и застройки
Кривополянского сельского поселения
Острогожского муниципального района
Воронежской области

СВЕДЕНИЯ О ГРАНИЦАХ ТЕРРИТОРИАЛЬНЫХ ЗОН, СОДЕРЖАЩИЕ ГРАФИЧЕСКОЕ ОПИСАНИЕ МЕСТОПОЛОЖЕНИЯ ГРАНИЦ ТЕРРИТОРИАЛЬНЫХ ЗОН, ПЕРЕЧЕНЬ КООРДИНАТ ХАРАКТЕРНЫХ ТОЧЕК ГРАНИЦ ТЕРРИТОРИАЛЬНЫХ ЗОН ХУТОРА РАСТЫКАЙЛОВКА

ОПИСАНИЕ МЕСТОПОЛОЖЕНИЯ ГРАНИЦ

Зона застройки индивидуальными жилыми домами хутора Растыкайловка - Ж1/4

(наименование объекта, местоположение границ которого описано
(далее - объект)

Раздел 1

Сведения об объекте		
№ п/п	Характеристики объекта	Описание характеристик
1	2	3
1	Местоположение объекта	Воронежская область, Острогожский муниципальный район, Кривополянское сельское поселение, хутор Растыкайловка
2	Площадь объекта ± величина погрешности определения площади (Р ± Дельта Р)	615445+/-2746 м²
3	Иные характеристики объекта	-

Раздел 2

Сведения о местоположении границ объекта					
1. Система координат: МСК - 36, зона 1					
2. Сведения о характерных точках границ объекта					
Обозначение характерных точек границ	Координаты, м		Метод определения координат характерной точки	Средняя квадратическая погрешность положения характерной точки (Mt), м	Описание обозначения точки на местности (при наличии)
	X	Y			
1	2	3	4	5	6
1	401861.96	1297994.08	Картометрический	1.00	-
2	401795.84	1298063.59	Картометрический	1.00	-
3	401770.88	1298047.10	Картометрический	1.00	-
4	401703.87	1298093.49	Картометрический	1.00	-
5	401620.98	1298105.89	Картометрический	1.00	-
6	401623.69	1298210.09	Картометрический	1.00	-
7	401654.35	1298242.41	Картометрический	1.00	-
8	401710.84	1298307.36	Картометрический	1.00	-
9	401655.68	1298388.02	Картометрический	1.00	-
10	401636.89	1298536.96	Картометрический	1.00	-
11	401500.73	1298431.02	Картометрический	1.00	-
12	401464.52	1298477.69	Картометрический	1.00	-
13	401478.07	1298507.91	Картометрический	1.00	-
14	401450.57	1298579.96	Картометрический	1.00	-
15	401478.45	1298615.10	Картометрический	1.00	-
16	401548.49	1298675.71	Картометрический	1.00	-
17	401532.50	1298687.17	Картометрический	1.00	-
18	401529.78	1298688.64	Картометрический	1.00	-
19	401528.12	1298688.88	Картометрический	1.00	-
20	401525.62	1298688.75	Картометрический	1.00	-
21	401512.44	1298701.18	Картометрический	1.00	-
22	401511.65	1298704.50	Картометрический	1.00	-
23	401379.45	1298788.47	Картометрический	1.00	-
24	401366.31	1298795.77	Картометрический	1.00	-
25	401337.12	1298808.15	Картометрический	1.00	-
26	401306.18	1298817.70	Картометрический	1.00	-
27	401274.06	1298823.72	Картометрический	1.00	-
28	401244.01	1298822.65	Картометрический	1.00	-
29	401146.02	1298767.15	Картометрический	1.00	-
30	401048.05	1298650.86	Картометрический	1.00	-
31	401016.53	1298613.44	Картометрический	1.00	-
32	401004.29	1298598.23	Картометрический	1.00	-
33	401058.74	1298453.92	Картометрический	1.00	-
34	401118.56	1298322.04	Картометрический	1.00	-

1	2	3	4	5	6
35	401034.71	1298249.98	Картометрический	1.00	-
36	401060.80	1298167.37	Картометрический	1.00	-
37	401010.48	1298107.82	Картометрический	1.00	-
38	401032.18	1298057.46	Картометрический	1.00	-
39	401100.35	1298010.59	Картометрический	1.00	-
40	401101.52	1297969.15	Картометрический	1.00	-
41	401145.68	1297943.97	Картометрический	1.00	-
42	401125.15	1297879.66	Картометрический	1.00	-
43	401159.23	1297808.78	Картометрический	1.00	-
44	401197.20	1297818.85	Картометрический	1.00	-
45	401283.45	1297671.88	Картометрический	1.00	-
46	401361.38	1297695.82	Картометрический	1.00	-
47	401380.52	1297638.96	Картометрический	1.00	-
48	401680.90	1297787.98	Картометрический	1.00	-
49	401760.10	1297740.33	Картометрический	1.00	-
50	401809.51	1297789.99	Картометрический	1.00	-
51	401851.62	1297832.32	Картометрический	1.00	-
52	401817.34	1297898.56	Картометрический	1.00	-
53	401837.76	1297930.71	Картометрический	1.00	-
54	401828.63	1297961.22	Картометрический	1.00	-
1	401861.96	1297994.08	Картометрический	1.00	-

3. Сведения о характерных точках части (частей) границы объекта

Обозначение характерных точек части границы	Координаты, м		Метод определения координат характерной точки	Средняя квадратическая погрешность положения характерной точки (Mt), м	Описание обозначения точки на местности (при наличии)
	X	Y			
1	2	3	4	5	6
Часть №					
-	-	-	-	-	-

Раздел 3

Сведения о местоположении измененных (уточненных) границ объекта							
1. Система координат: -							
2. Сведения о характерных точках границ объекта							
Обозначение характерных точек границ	Существующие координаты, м		Измененные (уточненные) координаты, м		Метод определения координат характерной точки	Средняя квадратическая погрешность положения характерной точки (Mt), м	Описание обозначения точки на местности (при наличии)
	X	Y	X	Y			
1	2	3	4	5	6	7	8
-	-	-	-	-	-	-	-
3.Сведения о характерных точках части (частей) границы объекта							
Часть №							
-	-	-	-	-	-	-	-

Раздел 4

План границ объекта

Масштаб 1:5000

Используемые условные знаки и обозначения:

границы территориальной зоны

характерная точка границ территориальной зоны

Заместитель руководителя БУВО «Нормативно-проектный центр»

Подпись А.В. Романов Дата « 04 » декабря 2020 г.

Место для оттиска печати (при наличии) лица, составившего описание местоположения границ объекта

ОПИСАНИЕ МЕСТОПОЛОЖЕНИЯ ГРАНИЦ

Зона сельскохозяйственного использования в границах населенного пункта - СХ1/4

(наименование объекта, местоположение границ которого описано
(далее - объект)

Раздел 1

Сведения об объекте		
№ п/п	Характеристики объекта	Описание характеристик
1	2	3
1	Местоположение объекта	Воронежская область, Острогожский муниципальный район, Кривополянское сельское поселение, хутор Растыкайловка
2	Площадь объекта ± величина погрешности определения площади (Р ± Дельта Р)	146930+/-1342 м²
3	Иные характеристики объекта	-

Раздел 2

Сведения о местоположении границ объекта					
1. Система координат: МСК - 36, зона 1					
2. Сведения о характерных точках границ объекта					
Обозначение характерных точек границ	Координаты, м		Метод определения координат характерной точки	Средняя квадратическая погрешность положения характерной точки (Mt), м	Описание обозначения точки на местности (при наличии)
	X	Y			
1	2	3	4	5	6
1	401774.98	1298208.13	Картометрический	1.00	-
2	401654.35	1298242.41	Картометрический	1.00	-
3	401623.69	1298210.09	Картометрический	1.00	-
4	401620.98	1298105.89	Картометрический	1.00	-
5	401703.87	1298093.49	Картометрический	1.00	-
6	401770.88	1298047.10	Картометрический	1.00	-
7	401795.84	1298063.59	Картометрический	1.00	-
8	401770.18	1298091.16	Картометрический	1.00	-
1	401774.98	1298208.13	Картометрический	1.00	-
9	401283.45	1297671.88	Картометрический	1.00	-
10	401197.20	1297818.85	Картометрический	1.00	-
11	401159.23	1297808.78	Картометрический	1.00	-
12	401125.15	1297879.66	Картометрический	1.00	-
13	401145.68	1297943.97	Картометрический	1.00	-
14	401101.52	1297969.15	Картометрический	1.00	-
15	401100.35	1298010.59	Картометрический	1.00	-
16	401032.18	1298057.46	Картометрический	1.00	-
17	401010.48	1298107.82	Картометрический	1.00	-
18	401060.80	1298167.37	Картометрический	1.00	-
19	401034.71	1298249.98	Картометрический	1.00	-
20	401118.56	1298322.04	Картометрический	1.00	-
21	401058.74	1298453.92	Картометрический	1.00	-
22	401055.95	1298450.11	Картометрический	1.00	-
23	400787.79	1298110.66	Картометрический	1.00	-
24	401006.70	1297830.15	Картометрический	1.00	-
25	401009.27	1297826.86	Картометрический	1.00	-
26	401138.77	1297739.83	Картометрический	1.00	-
27	401181.32	1297640.50	Картометрический	1.00	-
9	401283.45	1297671.88	Картометрический	1.00	-
28	401190.27	1297736.21	Картометрический	1.00	-
29	401192.21	1297751.00	Картометрический	1.00	-
30	401186.43	1297760.65	Картометрический	1.00	-

1	2	3	4	5	6
31	401182.42	1297770.12	Картометрический	1.00	-
32	401182.64	1297799.61	Картометрический	1.00	-
33	401168.75	1297787.94	Картометрический	1.00	-
34	401166.13	1297784.64	Картометрический	1.00	-
35	401157.51	1297770.43	Картометрический	1.00	-
36	401155.44	1297756.20	Картометрический	1.00	-
37	401151.78	1297733.63	Картометрический	1.00	-
38	401160.20	1297733.01	Картометрический	1.00	-
39	401165.54	1297733.46	Картометрический	1.00	-
40	401181.55	1297736.14	Картометрический	1.00	-
28	401190.27	1297736.21	Картометрический	1.00	-

3. Сведения о характерных точках части (частей) границы объекта

Обозначение характерных точек части границы	Координаты, м		Метод определения координат характерной точки	Средняя квадратическая погрешность положения характерной точки (Mt), м	Описание обозначения точки на местности (при наличии)
	X	Y			
1	2	3	4	5	6
Часть №					
-	-	-	-	-	-

Раздел 3

Сведения о местоположении измененных (уточненных) границ объекта							
1. Система координат: -							
2. Сведения о характерных точках границ объекта							
Обозначение характерных точек границ	Существующие координаты, м		Измененные (уточненные) координаты, м		Метод определения координат характерной точки	Средняя квадратическая погрешность положения характерной точки (Mt), м	Описание обозначения точки на местности (при наличии)
	X	Y	X	Y			
1	2	3	4	5	6	7	8
-	-	-	-	-	-	-	-
3.Сведения о характерных точках части (частей) границы объекта							
Часть №							
-	-	-	-	-	-	-	-

Раздел 4

План границ объекта



Масштаб 1:2000

Инженерные условные знаки и обозначения

границы территориальной зоны

характерные точки границы территориальной зоны

Заместитель руководителя КУМИ (уполномоченное архитектурный центр)

Подпись _____ Д.В. Романова Дата «_24_» ____ноября____ 2020 г.

Место для оттиска печати (при наличии) лица, составившего описание местоположения границ объекта

ОПИСАНИЕ МЕСТОПОЛОЖЕНИЯ ГРАНИЦ

Зона ритуальных объектов хутора Растыкайловка - СН1/4

(наименование объекта, местоположение границ которого описано
(далее - объект)

Раздел 1

Сведения об объекте		
№ п/п	Характеристики объекта	Описание характеристик
1	2	3
1	Местоположение объекта	Воронежская область, Острогожский муниципальный район, Кривополянское сельское поселение, хутор Растыкайловка
2	Площадь объекта ± величина погрешности определения площади (Р ± Дельта Р)	1643+/-142 м²
3	Иные характеристики объекта	-

Раздел 2

Сведения о местоположении границ объекта					
1. Система координат: МСК - 36, зона 1					
2. Сведения о характерных точках границ объекта					
Обозначение характерных точек границ	Координаты, м		Метод определения координат характерной точки	Средняя квадратическая погрешность положения характерной точки (Mt), м	Описание обозначения точки на местности (при наличии)
	X	Y			
1	2	3	4	5	6
1	401190.27	1297736.21	Спутниковых геодезических измерений (определений)	0.01	-
2	401192.21	1297751.00	Спутниковых геодезических измерений (определений)	0.01	-
3	401186.43	1297760.65	Спутниковых геодезических измерений (определений)	0.01	-
4	401182.42	1297770.12	Спутниковых геодезических измерений (определений)	0.01	-
5	401182.64	1297799.61	Спутниковых геодезических измерений (определений)	0.01	-
6	401168.75	1297787.94	Спутниковых геодезических измерений (определений)	0.01	-
7	401166.13	1297784.64	Спутниковых геодезических измерений (определений)	0.01	-
8	401157.51	1297770.43	Спутниковых геодезических измерений (определений)	0.01	-

1	2	3	4	5	6
9	401155.44	1297756.20	Спутниковых геодезических измерений (определений)	0.01	-
10	401151.78	1297733.63	Спутниковых геодезических измерений (определений)	0.01	-
11	401160.20	1297733.01	Спутниковых геодезических измерений (определений)	0.01	-
12	401165.54	1297733.46	Спутниковых геодезических измерений (определений)	0.01	-
13	401181.55	1297736.14	Спутниковых геодезических измерений (определений)	0.01	-
1	401190.27	1297736.21	Спутниковых геодезических измерений (определений)	0.01	-

3. Сведения о характерных точках части (частей) границы объекта

Обозначение характерных точек части границы	Координаты, м		Метод определения координат характерной точки	Средняя квадратическая погрешность положения характерной точки (Mt), м	Описание обозначения точки на местности (при наличии)
	X	Y			
1	2	3	4	5	6
Часть №					
-	-	-	-	-	-

Раздел 3

Сведения о местоположении измененных (уточненных) границ объекта							
1. Система координат: -							
2. Сведения о характерных точках границ объекта							
Обозначение характерных точек границ	Существующие координаты, м		Измененные (уточненные) координаты, м		Метод определения координат характерной точки	Средняя квадратическая погрешность положения характерной точки (Mt), м	Описание обозначения точки на местности (при наличии)
	X	Y	X	Y			
1	2	3	4	5	6	7	8
-	-	-	-	-	-	-	-
3.Сведения о характерных точках части (частей) границы объекта							
Часть №							
-	-	-	-	-	-	-	-

Раздел 4

План границ объекта



Масштаб 1:2000

Используемые условные знаки и обозначения:

	границы территориальной зоны
• 1	характерная точка границ территориальной зоны

Заместитель руководителя БУВО «Нормативно-проектный центр»

Подпись _____ А.В. Ромашов Дата « 04 » декабря 2020 г.

Место для оттиска печати (при наличии) лица, составившего описание местоположения границ объекта

Приложение № 5
к правилам землепользования и застройки
Кривополянского сельского поселения
Острогожского муниципального района
Воронежской области

СВЕДЕНИЯ О ГРАНИЦАХ ТЕРРИТОРИАЛЬНЫХ ЗОН, СОДЕРЖАЩИЕ ГРАФИЧЕСКОЕ ОПИСАНИЕ МЕСТОПОЛОЖЕНИЯ ГРАНИЦ ТЕРРИТОРИАЛЬНЫХ ЗОН, ПЕРЕЧЕНЬ КООРДИНАТ ХАРАКТЕРНЫХ ТОЧЕК ГРАНИЦ ТЕРРИТОРИАЛЬНЫХ ЗОН, РАСПОЛОЖЕННЫХ ЗА ГРАНИЦАМИ НАСЕЛЕННЫХ ПУНКТОВ НА ТЕРРИТОРИИ КРИВОПОЛЯНСКОГО СЕЛЬСКОГО ПОСЕЛЕНИЯ

ОПИСАНИЕ МЕСТОПОЛОЖЕНИЯ ГРАНИЦ

Зона улиц, дорог, инженерной и транспортной инфраструктуры
за границами населенных пунктов - ИТ1

(наименование объекта, местоположение границ которого описано
(далее - объект)

Раздел 1

Сведения об объекте		
№ п/п	Характеристики объекта	Описание характеристик
1	2	3
1	Местоположение объекта	Воронежская область, Острогожский муниципальный район, Кривополянское сельское поселение
2	Площадь объекта ± величина погрешности определения площади (Р ± Дельта Р)	244138+/-8647 м²
3	Иные характеристики объекта	-

Раздел 2

Сведения о местоположении границ объекта					
1. Система координат: МСК - 36, зона 1					
2. Сведения о характерных точках границ объекта					
Обозначение характерных точек границ	Координаты, м		Метод определения координат характерной точки	Средняя квадратическая погрешность положения характерной точки (Mt), м	Описание обозначения точки на местности (при наличии)
	X	Y			
1	2	3	4	5	6
1	404712.45	1294960.65	Картометрический	5.00	-
2	404720.11	1294977.65	Картометрический	5.00	-
3	404721.19	1294982.59	Картометрический	5.00	-
4	404721.55	1294984.17	Аналитический	2.50	-
5	404697.04	1295004.39	Аналитический	2.50	-
6	404681.42	1295016.62	Аналитический	2.50	-
7	404651.49	1295042.44	Аналитический	2.50	-
8	404602.71	1295084.53	Аналитический	2.50	-
9	404546.25	1295133.25	Аналитический	2.50	-
10	404468.88	1295200.00	Аналитический	2.50	-
11	404240.90	1295396.73	Аналитический	2.50	-
12	404101.64	1295531.36	Аналитический	2.50	-
13	404075.20	1295551.71	Аналитический	2.50	-
14	403915.31	1295689.86	Аналитический	2.50	-
15	403874.69	1295724.96	Аналитический	2.50	-
16	403847.05	1295754.20	Аналитический	2.50	-
17	403831.81	1295762.44	Аналитический	2.50	-
18	403623.44	1295940.01	Картометрический	5.00	-
19	403540.08	1295988.58	Картометрический	5.00	-
20	403540.00	1295988.74	Картометрический	5.00	-
21	403497.86	1296060.98	Картометрический	5.00	-
22	403457.34	1296089.52	Картометрический	5.00	-
23	403204.50	1296399.38	Картометрический	5.00	-
24	403207.91	1296404.76	Картометрический	5.00	-
25	403092.61	1296554.45	Картометрический	5.00	-
26	403005.66	1296663.90	Картометрический	5.00	-
27	402882.43	1296810.96	Картометрический	1.00	-
28	402807.03	1296900.93	Картометрический	1.00	-
29	402665.37	1297065.70	Картометрический	1.00	-
30	402560.37	1297230.61	Картометрический	1.00	-
31	402553.14	1297230.90	Аналитический	2.50	-
32	402549.07	1297237.29	Аналитический	2.50	-
33	402537.90	1297255.70	Аналитический	2.50	-
34	402429.07	1297425.74	Аналитический	2.50	-

1	2	3	4	5	6
35	402310.29	1297611.36	Аналитический	2.50	-
36	402211.55	1297764.60	Аналитический	2.50	-
37	402113.61	1297916.58	Аналитический	2.50	-
38	402102.20	1297934.17	Аналитический	0.50	-
39	402099.98	1297937.58	Аналитический	0.50	-
40	402039.80	1298030.34	Аналитический	2.50	-
41	401950.02	1298168.75	Аналитический	2.50	-
42	401890.68	1298260.20	Аналитический	2.50	-
43	401809.29	1298386.86	Аналитический	2.50	-
44	401793.57	1298413.34	Аналитический	2.50	-
45	401780.41	1298430.53	Аналитический	2.50	-
46	401746.64	1298481.39	Аналитический	2.50	-
47	401725.45	1298509.82	Аналитический	2.50	-
48	401656.11	1298598.74	Аналитический	2.50	-
49	401627.48	1298631.36	Аналитический	0.50	-
50	401627.42	1298632.51	Аналитический	0.50	-
51	401629.85	1298637.68	Аналитический	0.50	-
52	401634.32	1298642.84	Аналитический	0.50	-
53	401646.09	1298653.49	Аналитический	0.50	-
54	401701.81	1298704.64	Аналитический	0.50	-
55	401746.15	1298745.03	Аналитический	0.50	-
56	401827.62	1298818.95	Аналитический	0.50	-
57	401894.35	1298879.12	Аналитический	0.50	-
58	401932.21	1298911.46	Аналитический	0.50	-
59	401970.82	1298942.88	Аналитический	0.50	-
60	402010.24	1298973.29	Аналитический	0.50	-
61	402066.52	1299014.72	Аналитический	0.50	-
62	402171.43	1299091.47	Аналитический	0.50	-
63	402197.80	1299110.21	Аналитический	0.50	-
64	402225.94	1299132.18	Аналитический	0.50	-
65	402249.06	1299152.81	Аналитический	0.50	-
66	402264.06	1299168.18	Аналитический	0.50	-
67	402275.89	1299181.96	Аналитический	0.50	-
68	402290.45	1299201.56	Аналитический	0.50	-
69	402309.39	1299230.96	Аналитический	0.50	-
70	402328.76	1299260.65	Аналитический	0.50	-
71	402348.34	1299288.03	Аналитический	0.50	-
72	402356.12	1299286.46	Аналитический	0.50	-
73	402372.88	1299276.97	Аналитический	0.50	-
74	402376.25	1299282.48	Аналитический	0.50	-
75	402359.89	1299293.21	Аналитический	0.50	-
76	402355.20	1299299.22	Аналитический	0.50	-
77	402361.11	1299311.70	Аналитический	0.50	-
78	402365.04	1299318.44	Аналитический	0.50	-
79	402370.38	1299322.73	Аналитический	0.50	-
80	402376.52	1299322.61	Аналитический	0.50	-
81	402382.39	1299319.54	Аналитический	0.50	-
82	402399.90	1299309.80	Аналитический	0.50	-

1	2	3	4	5	6
83	402407.46	1299322.19	Аналитический	0.50	-
84	402390.80	1299333.25	Аналитический	0.50	-
85	402385.42	1299337.19	Аналитический	0.50	-
86	402381.73	1299341.91	Аналитический	0.50	-
87	402381.30	1299347.82	Аналитический	0.50	-
88	402382.56	1299351.25	Аналитический	0.50	-
89	402395.03	1299372.10	Аналитический	0.50	-
90	402403.13	1299378.86	Аналитический	0.50	-
91	402405.36	1299382.50	Аналитический	0.50	-
92	402413.81	1299396.31	Аналитический	0.50	-
93	402400.77	1299404.31	Аналитический	0.50	-
94	402403.98	1299409.58	Аналитический	0.50	-
95	402387.99	1299419.34	Аналитический	0.50	-
96	402381.26	1299417.72	Аналитический	0.50	-
97	402374.50	1299406.63	Аналитический	0.50	-
98	402371.09	1299401.04	Аналитический	0.50	-
99	402372.70	1299394.36	Аналитический	0.50	-
100	402384.26	1299387.13	Аналитический	0.50	-
101	402365.18	1299355.79	Аналитический	0.50	-
102	402353.54	1299339.71	Аналитический	0.50	-
103	402329.99	1299307.02	Аналитический	0.50	-
104	402303.82	1299261.02	Аналитический	0.50	-
105	402280.97	1299223.04	Аналитический	0.50	-
106	402268.70	1299204.78	Аналитический	0.50	-
107	402249.72	1299180.97	Аналитический	0.50	-
108	402227.10	1299157.53	Аналитический	0.50	-
109	402200.98	1299135.25	Аналитический	0.50	-
110	402120.94	1299075.82	Аналитический	0.50	-
111	402032.21	1299010.80	Аналитический	0.50	-
112	401991.65	1298981.29	Аналитический	0.50	-
113	401951.93	1298950.57	Аналитический	0.50	-
114	401912.94	1298918.89	Аналитический	0.50	-
115	401857.21	1298870.61	Аналитический	0.50	-
116	401770.47	1298792.66	Аналитический	0.50	-
117	401733.29	1298759.23	Аналитический	0.50	-
118	401703.53	1298732.49	Аналитический	0.50	-
119	401672.40	1298704.35	Аналитический	0.50	-
120	401636.98	1298672.41	Аналитический	0.50	-
121	401619.14	1298655.54	Аналитический	0.50	-
122	401613.15	1298651.59	Аналитический	0.50	-
123	401609.86	1298651.44	Аналитический	0.50	-
124	401602.29	1298660.07	Аналитический	2.50	-
125	401576.56	1298682.57	Аналитический	2.50	-
126	401534.03	1298715.34	Аналитический	2.50	-
127	401520.11	1298729.18	Картометрический	1.00	-
128	401517.43	1298728.34	Картометрический	1.00	-
129	401513.51	1298728.14	Картометрический	1.00	-
130	401509.22	1298729.56	Картометрический	1.00	-

1	2	3	4	5	6
131	401386.05	1298807.92	Картометрический	1.00	-
132	401378.10	1298813.61	Картометрический	1.00	-
133	401344.55	1298826.32	Картометрический	1.00	-
134	401312.84	1298838.23	Картометрический	1.00	-
135	401276.00	1298845.14	Картометрический	1.00	-
136	401240.63	1298845.03	Картометрический	1.00	-
137	401221.40	1298833.92	Картометрический	1.00	-
138	401210.60	1298827.67	Картометрический	1.00	-
139	401130.55	1298781.39	Картометрический	1.00	-
140	401032.05	1298664.58	Аналитический	0.30	-
141	400989.48	1298614.10	Аналитический	0.30	-
142	400929.09	1298542.46	Аналитический	0.30	-
143	400439.97	1297958.28	Аналитический	0.30	-
144	400216.46	1297705.07	Аналитический	0.30	-
145	400214.93	1297700.49	Аналитический	0.30	-
146	400209.35	1297693.63	Аналитический	0.30	-
147	400128.73	1297594.52	Аналитический	0.30	-
148	400046.68	1297493.66	Аналитический	0.30	-
149	400029.19	1297472.86	Аналитический	0.30	-
150	400016.06	1297458.48	Аналитический	0.30	-
151	399982.11	1297418.89	Аналитический	0.30	-
152	399953.94	1297386.44	Аналитический	0.30	-
153	399933.28	1297357.44	Аналитический	0.30	-
154	399899.50	1297306.77	Аналитический	0.30	-
155	399891.10	1297293.21	Картометрический	1.00	-
156	399911.76	1297306.03	Картометрический	1.00	-
157	399919.50	1297310.83	Картометрический	1.00	-
158	399935.32	1297321.78	Картометрический	1.00	-
159	399956.84	1297354.22	Картометрический	1.00	-
160	399970.10	1297373.41	Картометрический	1.00	-
161	399986.06	1297391.24	Картометрический	1.00	-
162	399996.79	1297395.53	Картометрический	1.00	-
163	400014.44	1297418.65	Картометрический	1.00	-
164	400013.96	1297422.19	Аналитический	0.30	-
165	400064.64	1297481.50	Аналитический	0.30	-
166	400144.10	1297579.17	Аналитический	0.30	-
167	400222.24	1297675.22	Аналитический	0.30	-
168	400223.14	1297675.73	Аналитический	0.30	-
169	400224.55	1297675.74	Аналитический	0.30	-
170	400225.49	1297675.53	Аналитический	0.30	-
171	400239.97	1297689.26	Аналитический	0.30	-
172	400239.97	1297692.51	Аналитический	0.30	-
173	400240.82	1297695.31	Аналитический	0.30	-
174	400242.54	1297697.98	Аналитический	0.30	-
175	400358.44	1297831.57	Аналитический	0.30	-
176	400455.57	1297943.52	Аналитический	0.30	-
177	400646.83	1298172.11	Аналитический	0.30	-
178	400777.85	1298328.71	Аналитический	0.30	-

1	2	3	4	5	6
179	400945.60	1298529.21	Аналитический	0.30	-
180	401004.29	1298598.23	Аналитический	0.30	-
181	401016.53	1298613.44	Аналитический	0.30	-
182	401048.05	1298650.86	Аналитический	0.30	-
183	401146.02	1298767.15	Картометрический	1.00	-
184	401244.01	1298822.65	Картометрический	1.00	-
185	401274.06	1298823.72	Картометрический	1.00	-
186	401306.18	1298817.70	Картометрический	1.00	-
187	401337.12	1298808.15	Картометрический	1.00	-
188	401366.31	1298795.77	Картометрический	1.00	-
189	401379.45	1298788.47	Картометрический	1.00	-
190	401511.65	1298704.50	Картометрический	1.00	-
191	401512.44	1298701.18	Картометрический	1.00	-
192	401525.62	1298688.75	Картометрический	1.00	-
193	401528.12	1298688.88	Картометрический	1.00	-
194	401529.78	1298688.64	Картометрический	1.00	-
195	401532.50	1298687.17	Картометрический	1.00	-
196	401548.49	1298675.71	Картометрический	1.00	-
197	401577.20	1298655.17	Картометрический	1.00	-
198	401614.39	1298616.44	Картометрический	1.00	-
199	401651.19	1298570.34	Картометрический	1.00	-
200	401718.59	1298482.79	Картометрический	1.00	-
201	401767.40	1298409.19	Картометрический	1.00	-
202	401781.73	1298385.56	Картометрический	1.00	-
203	401872.96	1298243.40	Картометрический	1.00	-
204	401878.96	1298234.10	Картометрический	1.00	-
205	402011.05	1298023.38	Картометрический	1.00	-
206	402005.37	1298017.55	Картометрический	1.00	-
207	402071.08	1297915.81	Аналитический	0.50	-
208	402073.26	1297912.44	Аналитический	0.50	-
209	402094.42	1297879.67	Картометрический	1.00	-
210	402256.39	1297627.18	Картометрический	1.00	-
211	402332.21	1297508.24	Картометрический	1.00	-
212	402334.50	1297504.98	Картометрический	1.00	-
213	402355.81	1297489.59	Картометрический	1.00	-
214	402517.73	1297242.45	Картометрический	1.00	-
215	402520.25	1297234.12	Картометрический	1.00	-
216	402528.19	1297220.17	Картометрический	1.00	-
217	402535.74	1297216.88	Картометрический	1.00	-
218	402584.74	1297139.21	Картометрический	1.00	-
219	402638.20	1297058.83	Картометрический	1.00	-
220	402723.03	1296953.86	Картометрический	1.00	-
221	402772.42	1296895.75	Картометрический	1.00	-
222	402773.39	1296886.65	Картометрический	1.00	-
223	402781.91	1296875.80	Картометрический	1.00	-
224	402790.24	1296876.38	Картометрический	1.00	-
225	402841.57	1296812.47	Картометрический	1.00	-
226	402938.41	1296700.52	Картометрический	1.00	-

1	2	3	4	5	6
227	402989.04	1296634.64	Картометрический	1.00	-
228	403044.42	1296564.95	Картометрический	5.00	-
229	403050.66	1296557.10	Картометрический	5.00	-
230	403071.15	1296531.32	Картометрический	5.00	-
231	403174.63	1296397.31	Картометрический	5.00	-
232	403439.73	1296071.83	Картометрический	5.00	-
233	403478.75	1296040.63	Картометрический	5.00	-
234	403523.58	1295965.94	Картометрический	5.00	-
235	403607.71	1295920.73	Картометрический	5.00	-
236	403830.01	1295731.78	Картометрический	5.00	-
237	403861.31	1295706.91	Картометрический	5.00	-
238	404061.64	1295533.29	Картометрический	5.00	-
239	404067.05	1295528.71	Картометрический	5.00	-
240	404069.06	1295522.61	Картометрический	5.00	-
241	404069.10	1295517.49	Картометрический	5.00	-
242	404085.71	1295510.22	Картометрический	5.00	-
243	404089.95	1295509.46	Картометрический	5.00	-
244	404225.99	1295377.88	Картометрический	5.00	-
245	404666.38	1294997.48	Картометрический	5.00	-
1	404712.45	1294960.65	Картометрический	5.00	-
246	400602.63	1294831.54	Аналитический	0.30	-
247	400585.35	1294853.55	Картометрический	1.00	-
248	400570.82	1294908.75	Картометрический	1.00	-
249	400543.71	1295006.76	Картометрический	1.00	-
250	400543.71	1295012.76	Картометрический	1.00	-
251	400541.09	1295020.99	Картометрический	1.00	-
252	400535.86	1295030.68	Картометрический	1.00	-
253	400503.95	1295149.65	Картометрический	1.00	-
254	400409.85	1295481.49	Картометрический	1.00	-
255	400349.93	1295672.08	Картометрический	1.00	-
256	400324.46	1295772.97	Картометрический	1.00	-
257	400290.95	1295880.85	Картометрический	1.00	-
258	400288.24	1295898.28	Картометрический	1.00	-
259	400289.21	1295912.23	Картометрический	1.00	-
260	400340.15	1295911.84	Картометрический	1.00	-
261	400365.71	1295956.39	Картометрический	1.00	-
262	400382.56	1296038.12	Картометрический	1.00	-
263	400339.57	1296047.61	Картометрический	1.00	-
264	400301.41	1296049.74	Картометрический	1.00	-
265	400291.14	1296049.74	Картометрический	1.00	-
266	400293.66	1296067.95	Картометрический	1.00	-
267	400295.21	1296093.71	Картометрический	1.00	-
268	400297.15	1296156.27	Картометрический	1.00	-
269	400295.41	1296177.19	Картометрический	1.00	-
270	400272.14	1296194.90	Картометрический	1.00	-
271	400278.26	1296180.96	Картометрический	1.00	-
272	400280.20	1296129.83	Картометрический	1.00	-

1	2	3	4	5	6
273	400279.14	1296094.39	Картометрический	1.00	-
274	400277.78	1296056.52	Картометрический	1.00	-
275	400276.04	1296008.88	Картометрический	1.00	-
276	400266.62	1295908.57	Картометрический	1.00	-
277	400288.49	1295797.72	Картометрический	1.00	-
278	400319.98	1295701.05	Картометрический	1.00	-
279	400360.64	1295576.78	Картометрический	1.00	-
280	400360.31	1295576.15	Картометрический	1.00	-
281	400365.43	1295558.55	Картометрический	1.00	-
282	400490.03	1295130.23	Картометрический	1.00	-
283	400563.08	1294864.98	Картометрический	1.00	-
284	400568.89	1294847.55	Картометрический	1.00	-
285	400574.56	1294833.28	Аналитический	0.30	-
286	400579.09	1294833.12	Картометрический	1.00	-
287	400588.80	1294832.47	Аналитический	0.30	-
246	400602.63	1294831.54	Аналитический	0.30	-

3. Сведения о характерных точках части (частей) границы объекта

Обозначение характерных точек части границы	Координаты, м		Метод определения координат характерной точки	Средняя квадратическая погрешность положения характерной точки (Mt), м	Описание обозначения точки на местности (при наличии)
	X	Y			
1	2	3	4	5	6
Часть №					
-	-	-	-	-	-

Раздел 3

Сведения о местоположении измененных (уточненных) границ объекта							
1. Система координат: -							
2. Сведения о характерных точках границ объекта							
Обозначение характерных точек границ	Существующие координаты, м		Измененные (уточненные) координаты, м		Метод определения координат характерной точки	Средняя квадратическая погрешность положения характерной точки (Mt), м	Описание обозначения точки на местности (при наличии)
	X	Y	X	Y			
1	2	3	4	5	6	7	8
-	-	-	-	-	-	-	-
3.Сведения о характерных точках части (частей) границы объекта							
Часть №							
-	-	-	-	-	-	-	-

Раздел 4

План границ объекта

Схема расположения листов плана границ объекта

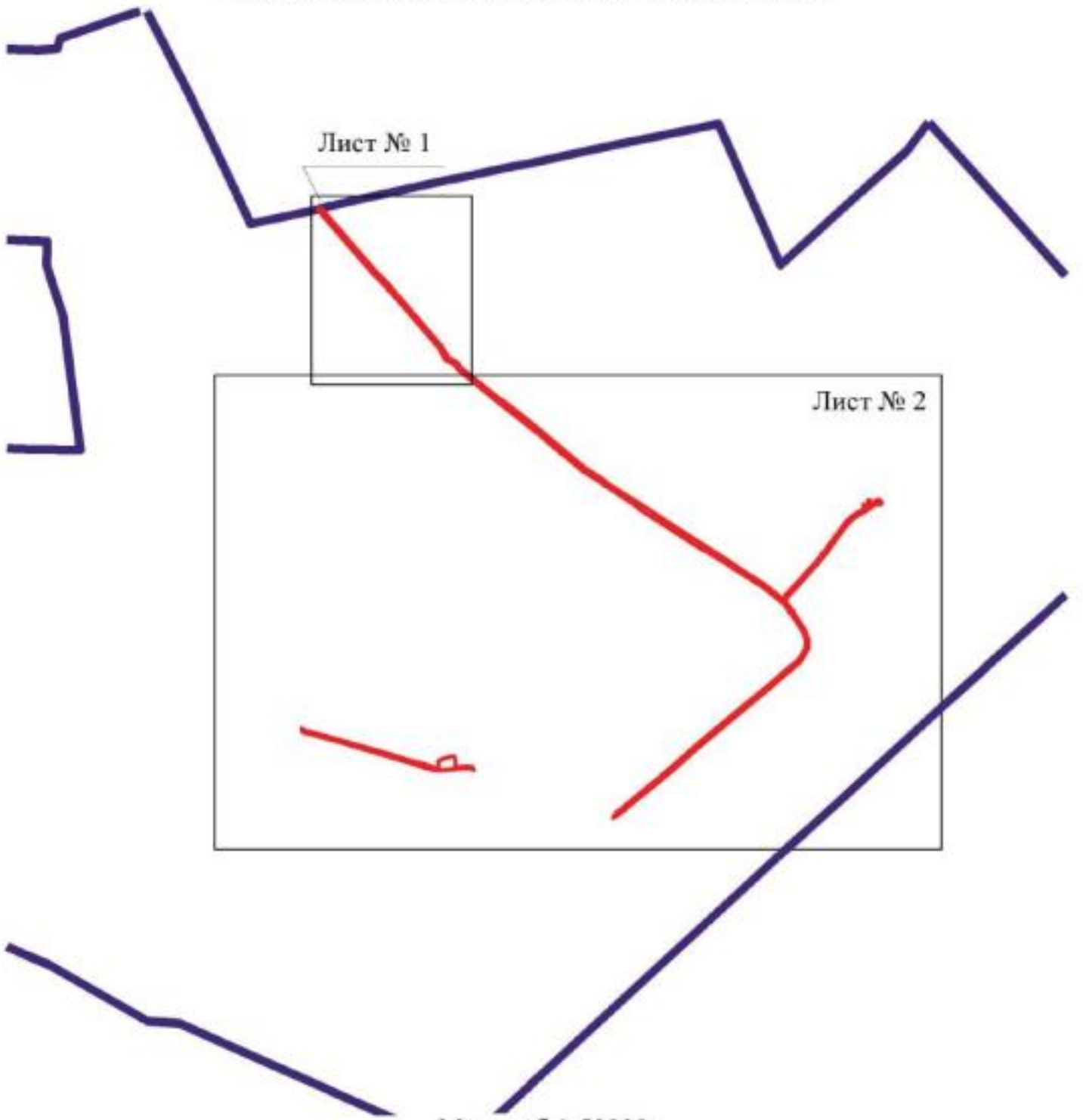

Масштаб 1:50000

Используемые условные знаки и обозначения:

границы территориальной зоны

границы муниципального образования

Лист № 1 — область и номер листа плана границ объекта

Заместитель руководителя БУВО «Нормативно-проектный центр»

Подпись _____ А.В. Ромашов Дата « 04 » декабря 2020 г.

Место для оттиска печати (при наличии) лица, составившего описание местоположения границ объекта

План границ объекта

Лист № 1

Используемые условные знаки и обозначения:

Масштаб 1:5000

- границы территориальной зоны
- границы муниципального образования
- • 1 характерная точка границ территориальной зоны

Заместитель руководителя БУВО «Нормативно-проектный центр»

Подпись _____ А.В. Ромашов Дата « 04 » декабря 2020 г.

Место для оттиска печати (при наличии) лица, составившего описание местоположения границ объекта

ОПИСАНИЕ МЕСТОПОЛОЖЕНИЯ ГРАНИЦ

Зона сельскохозяйственного производства за границами населенных пунктов - СХ2

(наименование объекта, местоположение границ которого описано
(далее - объект)

Раздел 1

Сведения об объекте		
№ п/п	Характеристики объекта	Описание характеристик
1	2	3
1	Местоположение объекта	Воронежская область, Острогожский муниципальный район, Кривополянское сельское поселение
2	Площадь объекта ± величина погрешности определения площади (Р ± Дельта Р)	154533+/-1376 м²
3	Иные характеристики объекта	-

Раздел 2

Сведения о местоположении границ объекта					
1. Система координат: МСК - 36, зона 1					
2. Сведения о характерных точках границ объекта					
Обозначение характерных точек границ	Координаты, м		Метод определения координат характерной точки	Средняя квадратическая погрешность положения характерной точки (Mt), м	Описание обозначения точки на местности (при наличии)
	X	Y			
1	2	3	4	5	6
1	402011.05	1298023.38	Картометрический	1.00	-
2	401878.96	1298234.10	Картометрический	1.00	-
3	401872.96	1298243.40	Картометрический	1.00	-
4	401848.75	1298221.89	Картометрический	1.00	-
5	401802.26	1298186.85	Картометрический	1.00	-
6	401795.51	1298155.93	Картометрический	1.00	-
7	401857.66	1298102.01	Картометрический	1.00	-
8	401878.96	1298066.37	Картометрический	1.00	-
9	401926.61	1297990.84	Картометрический	1.00	-
10	401943.88	1297989.44	Картометрический	1.00	-
11	401948.96	1297981.85	Картометрический	1.00	-
12	401989.85	1298010.40	Картометрический	1.00	-
13	402005.37	1298017.55	Картометрический	1.00	-
1	402011.05	1298023.38	Картометрический	1.00	-
14	400699.73	1296076.83	Картометрический	1.00	-
15	400629.32	1296088.40	Картометрический	1.00	-
16	400612.51	1296056.19	Картометрический	1.00	-
17	400420.53	1296136.48	Картометрический	1.00	-
18	400382.62	1296059.75	Картометрический	1.00	-
19	400434.09	1296048.48	Картометрический	1.00	-
20	400414.71	1295989.17	Картометрический	1.00	-
21	400667.06	1295935.56	Картометрический	1.00	-
22	400672.66	1295995.27	Картометрический	1.00	-
14	400699.73	1296076.83	Картометрический	1.00	-
23	400208.73	1296310.18	Картометрический	1.00	-
24	400161.21	1296344.19	Картометрический	1.00	-
25	400110.53	1296380.46	Картометрический	1.00	-
26	400050.24	1296421.38	Картометрический	1.00	-
27	400049.12	1296422.01	Картометрический	1.00	-
28	400048.42	1296422.05	Картометрический	1.00	-
29	400047.02	1296421.88	Картометрический	1.00	-
30	400035.14	1296428.83	Картометрический	1.00	-

1	2	3	4	5	6
31	400035.42	1296430.47	Картометрический	1.00	-
32	400034.93	1296431.81	Картометрический	1.00	-
33	400032.83	1296433.69	Картометрический	1.00	-
34	399993.79	1296457.22	Картометрический	1.00	-
35	399992.15	1296457.85	Картометрический	1.00	-
36	399990.82	1296457.92	Картометрический	1.00	-
37	399988.72	1296457.60	Картометрический	1.00	-
38	399976.75	1296463.93	Картометрический	1.00	-
39	399976.68	1296466.46	Картометрический	1.00	-
40	399976.41	1296467.46	Картометрический	1.00	-
41	399975.31	1296468.36	Картометрический	1.00	-
42	399925.96	1296498.36	Картометрический	1.00	-
43	399910.08	1296508.02	Картометрический	1.00	-
44	399907.11	1296507.03	Картометрический	1.00	-
45	399896.17	1296514.51	Картометрический	1.00	-
46	399890.31	1296494.69	Картометрический	1.00	-
47	399826.52	1296390.40	Картометрический	1.00	-
48	399741.19	1296304.82	Картометрический	1.00	-
49	399762.28	1296284.39	Картометрический	1.00	-
50	399791.63	1296319.74	Картометрический	1.00	-
51	399798.88	1296302.00	Картометрический	1.00	-
52	399814.26	1296277.75	Картометрический	1.00	-
53	399864.07	1296225.57	Картометрический	1.00	-
54	399884.42	1296213.01	Картометрический	1.00	-
55	399905.00	1296197.42	Картометрический	1.00	-
56	399992.55	1296148.57	Картометрический	1.00	-
57	399994.80	1296147.64	Картометрический	1.00	-
58	400007.02	1296140.91	Картометрический	1.00	-
59	400061.37	1296111.03	Картометрический	1.00	-
60	400094.17	1296090.75	Картометрический	1.00	-
61	400138.43	1296233.58	Картометрический	1.00	-
62	400197.51	1296276.99	Картометрический	1.00	-
63	400209.49	1296285.79	Картометрический	1.00	-
23	400208.73	1296310.18	Картометрический	1.00	-

3. Сведения о характерных точках части (частей) границы объекта					
Обозначение характерных точек части границы	Координаты, м		Метод определения координат характерной точки	Средняя квадратическая погрешность положения характерной точки (Mt), м	Описание обозначения точки на местности (при наличии)
	X	Y			
1	2	3	4	5	6
Часть №					
-	-	-	-	-	-

Раздел 3

Сведения о местоположении измененных (уточненных) границ объекта							
1. Система координат: -							
2. Сведения о характерных точках границ объекта							
Обозначение характерных точек границ	Существующие координаты, м		Измененные (уточненные) координаты, м		Метод определения координат характерной точки	Средняя квадратическая погрешность положения характерной точки (Mt), м	Описание обозначения точки на местности (при наличии)
	X	Y	X	Y			
1	2	3	4	5	6	7	8
-	-	-	-	-	-	-	-
3.Сведения о характерных точках части (частей) границы объекта							
Часть №							
-	-	-	-	-	-	-	-

Раздел 4

План границы объекта

Масштаб 1:2000

Используемые условные знаки и обозначения

границы территориальной зоны

границы муниципального образования

характерные точки границы территориальной зоны

Заместитель руководителя КОГБУ «Кировское-лесничий центр»

Подпись А.Н. Романов Дата «04» сентября 2020 г.

М.П.

ОПИСАНИЕ МЕСТОПОЛОЖЕНИЯ ГРАНИЦ

Зона животноводства за границами населенных пунктов - СХ3

(наименование объекта, местоположение границ которого описано
(далее - объект)

Раздел 1

Сведения об объекте		
№ п/п	Характеристики объекта	Описание характеристик
1	2	3
1	Местоположение объекта	Воронежская область, Острогожский муниципальный район, Кривополянское сельское поселение
2	Площадь объекта ± величина погрешности определения площади (Р ± Дельта Р)	257836+/-8886 м²
3	Иные характеристики объекта	-

Раздел 2

Сведения о местоположении границ объекта					
1. Система координат: МСК - 36, зона 1					
2. Сведения о характерных точках границ объекта					
Обозначение характерных точек границ	Координаты, м		Метод определения координат характерной точки	Средняя квадратическая погрешность положения характерной точки (Mt), м	Описание обозначения точки на местности (при наличии)
	X	Y			
1	2	3	4	5	6
1	403053.54	1299802.79	Аналитический	2.50	-
2	402988.67	1299802.79	Аналитический	2.50	-
3	402988.67	1299785.00	Аналитический	2.50	-
4	402271.00	1299785.00	Аналитический	2.50	-
5	402271.00	1299506.55	Аналитический	2.50	-
6	402277.00	1299506.55	Аналитический	0.50	-
7	402374.50	1299506.55	Аналитический	0.50	-
8	402374.50	1299406.63	Аналитический	0.50	-
9	402381.26	1299417.72	Аналитический	0.50	-
10	402387.99	1299419.34	Аналитический	0.50	-
11	402403.98	1299409.58	Аналитический	0.50	-
12	402400.77	1299404.31	Аналитический	0.50	-
13	402413.81	1299396.31	Аналитический	0.50	-
14	402405.36	1299382.50	Аналитический	0.50	-
15	402416.25	1299375.54	Аналитический	2.50	-
16	402421.74	1299372.03	Аналитический	2.50	-
17	402556.99	1299464.88	Аналитический	2.50	-
18	402942.05	1299464.88	Аналитический	2.50	-
19	402942.05	1299440.71	Аналитический	2.50	-
20	403003.41	1299440.71	Аналитический	2.50	-
21	403043.40	1299484.44	Аналитический	2.50	-
22	403053.53	1299502.95	Аналитический	2.50	-
1	403053.54	1299802.79	Аналитический	2.50	-
3. Сведения о характерных точках части (частей) границы объекта					
Обозначение характерных точек части границы	Координаты, м		Метод определения координат характерной точки	Средняя квадратическая погрешность положения характерной точки (Mt), м	Описание обозначения точки на местности (при наличии)
	X	Y			
1	2	3	4	5	6
Часть №					
-	-	-	-	-	-

Раздел 3

Сведения о местоположении измененных (уточненных) границ объекта							
1. Система координат: -							
2. Сведения о характерных точках границ объекта							
Обозначение характерных точек границ	Существующие координаты, м		Измененные (уточненные) координаты, м		Метод определения координат характерной точки	Средняя квадратическая погрешность положения характерной точки (Mt), м	Описание обозначения точки на местности (при наличии)
	X	Y	X	Y			
1	2	3	4	5	6	7	8
-	-	-	-	-	-	-	-
3.Сведения о характерных точках части (частей) границы объекта							
Часть №							
-	-	-	-	-	-	-	-

Раздел 4

План границ объекта

Масштаб 1:2000

Используемые условные знаки и обозначения:

границы территориальной зоны

характерная точка границ территориальной зоны

Заместитель руководителя БУНО «Нормативно-проектный центр»

Подпись _____ А.В. Романов Дата «_04_» ____декабря____ 2020 г.

Место для оттиска печати (при наличии) лица, составившего описание местоположения границ объекта