Правовое управление правительства
Воронежской области
ЗАРЕГИСТРИРОВАНО
« 10 » 03 2021.
Регистрационный номер № 235

ДЕПАРТАМЕНТ
АРХИТЕКТУРЫ И ГРАДОСТРОИТЕЛЬСТВА
ВОРОНЕЖСКОЙ ОБЛАСТИ

ПРИКАЗ

09.03.2021 № 45-01-04/184

г. Воронеж

Об утверждении правил землепользования и застройки Морозовского сельского поселения Россошанского муниципального района Воронежской области

В соответствии с Градостроительным кодексом Российской Федерации, Федеральным законом от 06.10.2003 № 131-ФЗ «Об общих принципах организации местного самоуправления в Российской Федерации», Законами Воронежской области от 07.07.2006 № 61-ОЗ «О регулировании градостроительной деятельности в Воронежской области», от 20.12.2018 № 173-ОЗ «О перераспределении полномочий по утверждению правил землепользования и застройки между органами местного самоуправления поселений Воронежской области, городского округа город Нововоронеж, Борисоглебского городского округа и исполнительными органами государственной власти Воронежской области», постановлением правительства Воронежской области от 31.12.2014 № 1240 «Об утверждении Положения о департаменте архитектуры и градостроительства Воронежской области», на основании приказа департамента архитектуры и градостроительства Воронежской области от 30.12.2019 № 45-01-04/900 «О подготовке проектов правил землепользования и застройки поселений Богучарского, Бутурлиновского, Грибановского, Калачеевского, Каменского,

Кантемировского, Нижнедевицкого, Новохопёрского, Острогожского, Петропавловского, Поворинского, Репьёвского, Россошанского, Таловского, Терновского и Эртильского муниципальных районов и Борисоглебского городского округа Воронежской области», с учетом заключения о результатах публичных слушаний от 17.11.2020

п р и к а з ы в а ю:

1. Утвердить прилагаемые правила землепользования и застройки Морозовского сельского поселения Россошанского муниципального района Воронежской области.

2. Признать утратившими силу следующие решения Совета народных депутатов Морозовского сельского поселения Россошанского муниципального района Воронежской области:

- от 20.12.2011 № 82 «Об утверждении правил землепользования и застройки Морозовского сельского поселения Россошанского муниципального района Воронежской области»;

- от 05.10.2015 № 3 «О внесении изменений и дополнений в правила землепользования и застройки Морозовского сельского поселения, утверждённые решением Совета народных депутатов Морозовского сельского поселения Россошанского муниципального района Воронежской области от 20.12.2011 года № 82»;

- от 01.11.2016 № 68 «О внесении изменений в Решение Совета народных депутатов Морозовского сельского поселения Россошанского муниципального района Воронежской области от 20.12.2011 г. № 82 «Об утверждении Правил землепользования и застройки Морозовского сельского поселения Россошанского муниципального района Воронежской области»;

- от 01.02.2018 № 143 «О внесении изменений в Решение Совета народных депутатов Морозовского сельского поселения Россошанского муниципального района Воронежской области от 20.12.2011 г. № 82 «Об

утверждении Правил землепользования и застройки Морозовского сельского поселения Россошанского муниципального района Воронежской области»;

- от 05.02.2018 № 144 «О внесении изменений в решение Совета народных депутатов Морозовского сельского поселения от 20.12.2011 г. № 82 «Об утверждении правил землепользования и застройки Морозовского сельского поселения Россошанского муниципального района Воронежской области».

3. Контроль исполнения настоящего приказа возложить на заместителя руководителя департамента архитектуры и градостроительства Воронежской области – начальника отдела территориального планирования Беляеву С.М.

Руководитель департамента
архитектуры и градостроительства
Воронежской области А.А. Еренков

УТВЕРЖДЕНЫ
приказом департамента
архитектуры и градостроительства
Воронежской области
от 09.03.2021 № 45-01-04/184

ПРАВИЛА ЗЕМЛЕПОЛЬЗОВАНИЯ И ЗАСТРОЙКИ МОРОЗОВСКОГО СЕЛЬСКОГО ПОСЕЛЕНИЯ РОССОШАНСКОГО МУНИЦИПАЛЬНОГО РАЙОНА ВОРОНЕЖСКОЙ ОБЛАСТИ

ЧАСТЬ I. ПОРЯДОК ПРИМЕНЕНИЯ ПРАВИЛ ЗЕМЛЕПОЛЬЗОВАНИЯ И ЗАСТРОЙКИ И ВНЕСЕНИЯ В НИХ ИЗМЕНЕНИЙ

Раздел 1. Общие положения

1. Предмет регулирования и цели подготовки Правил землепользования и застройки Морозовского сельского поселения Россошанского муниципального района Воронежской области

1. Правила землепользования и застройки Морозовского сельского поселения Россошанского муниципального района Воронежской области (далее – Правила) являются документом градостроительного зонирования, который утверждается нормативным правовым актом департамента архитектуры и градостроительства Воронежской области и в котором устанавливаются территориальные зоны, градостроительные регламенты, порядок применения такого документа и порядок внесения в него изменений.

2. Правила разработаны в соответствии с Градостроительным кодексом Российской Федерации (далее – ГрК РФ), Земельным кодексом Российской Федерации, Федеральным законом от 06.10.2003 № 131-ФЗ «Об общих принципах организации местного самоуправления в Российской Федерации», иными нормативными правовыми актами Российской Федерации, Воронежской области, муниципальными правовыми актами муниципального образования с учетом положений нормативных актов и

документов, определяющих основные направления социально-экономического и градостроительного развития муниципального образования, а также сведений Единого государственного реестра недвижимости, сведений, документов и материалов, содержащихся в государственных информационных системах обеспечения градостроительной деятельности.

3. Правила разработаны в целях:

– создания условий для устойчивого развития территории муниципального образования, сохранения окружающей среды и объектов культурного наследия;

– создания условий для планировки территории муниципального образования;

– обеспечения прав и законных интересов физических и юридических лиц, в том числе правообладателей земельных участков и объектов капитального строительства;

– создания условий для привлечения инвестиций, в том числе путем предоставления возможности выбора наиболее эффективных видов разрешенного использования земельных участков и объектов капитального строительства.

2. Основные понятия, используемые в Правилах

В настоящих Правилах используются основные понятия, установленные законодательством Российской Федерации.

3. Сфера применения Правил

1. Действие настоящих Правил распространяется на всю территорию Морозовского сельского поселения Россошанского муниципального района Воронежской области. Правила обязательны для соблюдения органами государственной власти, органами местного самоуправления, физическими и юридическими лицами, при осуществлении ими градостроительной деятельности на территории Морозовского сельского поселения Россошанского муниципального района Воронежской области.

2. Настоящие Правила применяются наряду с:

– техническими регламентами и иными обязательными требованиями, установленными в соответствии с законодательством в целях обеспечения безопасности жизни и здоровья людей, надежности и безопасности зданий, строений и сооружений, сохранения окружающей природной среды и объектов культурного наследия;

– региональными и местными нормативами градостроительного проектирования.

4. Содержание и порядок применения Правил

1. Правила включают в себя:

1) порядок их применения и внесения изменений в Правила;

2) карту градостроительного зонирования;

3) градостроительные регламенты.

Обязательным приложением к настоящим Правилам являются сведения о границах территориальных зон, которые должны содержать графическое описание местоположения границ территориальных зон, перечень координат характерных точек этих границ в системе координат, используемой для ведения Единого государственного реестра недвижимости.

2. Порядок применения Правил и внесения в них изменений включает в себя положения:

1) о регулировании землепользования и застройки;

2) об изменении видов разрешенного использования земельных участков и объектов капитального строительства физическими и юридическими лицами;

3) о подготовке документации по планировке территории органами местного самоуправления;

4) о проведении общественных обсуждений или публичных слушаний по вопросам землепользования и застройки;

5) о внесении изменений в Правила;

6) о регулировании иных вопросов землепользования и застройки.

5. Использование объектов недвижимости, не соответствующих настоящим Правилам

1. Земельные участки или объекты капитального строительства, виды разрешенного использования, предельные (минимальные и (или) максимальные) размеры и предельные параметры которых не соответствуют градостроительному регламенту, могут использоваться без установления срока приведения их в соответствие с градостроительным регламентом, за исключением случаев, если использование таких земельных участков и объектов капитального строительства опасно для жизни или здоровья человека, для окружающей среды, объектов культурного наследия.

2. Реконструкция указанных в подпункте 1 настоящего пункта объектов капитального строительства может осуществляться только путем приведения таких объектов в соответствие с градостроительным регламентом или путем уменьшения их несоответствия предельным параметрам разрешенного строительства, реконструкции. Изменение видов разрешенного использования указанных земельных участков и объектов капитального строительства может осуществляться путем приведения их в соответствие с видами разрешенного использования земельных участков и объектов капитального строительства, установленными градостроительным регламентом.

3. В случае если использование указанных в подпункте 1 настоящего пункта земельных участков и объектов капитального строительства продолжается и опасно для жизни или здоровья человека, для окружающей среды, объектов культурного наследия, в соответствии с федеральными законами может быть наложен запрет на использование таких земельных участков и объектов.

6. Открытость и доступность информации о землепользовании и застройке

1. Настоящие Правила являются открытыми и общедоступными.

2. Настоящие Правила подлежат опубликованию в порядке, установленном для официального опубликования нормативных правовых актов Воронежской области, и размещению в федеральной государственной информационной системе территориального планирования и в государственной информационной системе обеспечения градостроительной деятельности.

Раздел 2. Положения о регулировании землепользования и застройки

7. Перераспределение полномочий между органами местного самоуправления Морозовского сельского поселения Россошанского муниципального района Воронежской области и департаментом архитектуры и градостроительства Воронежской области

1. На основании Закона Воронежской области от 20.12.2018 № 173-ОЗ «О перераспределении полномочий по утверждению правил землепользования и застройки между органами местного самоуправления поселений Воронежской области, городского округа город Нововоронеж, Борисоглебского городского округа и исполнительными органами государственной власти Воронежской области» (далее – Закон Воронежской области) и в соответствии со статьей 8.2 ГрК РФ, пунктом 6.1 статьи 26.3 Федерального закона от 06.10.1999 № 184-ФЗ «Об общих принципах организации законодательных (представительных) и исполнительных органов государственной власти субъектов Российской Федерации», частью 1.2 статьи 17 Федерального закона от 06.10.2003 № 131-ФЗ «Об общих принципах организации местного самоуправления в Российской Федерации» полномочия по утверждению Правил перераспределены между органами местного самоуправления Морозовского сельского поселения Россошанского муниципального района Воронежской области и департаментом архитектуры и градостроительства Воронежской области (далее – Уполномоченный орган) на срок, установленный Законом Воронежской области.

2. После истечения срока, указанного в Законе Воронежской области, полномочия Уполномоченного органа, предусмотренные настоящими Правилами, осуществляются органами местного самоуправления Морозовского сельского поселения Россошанского муниципального района Воронежской области в соответствии с требованиями ГрК РФ.

8. Полномочия Уполномоченного органа по вопросам землепользования и застройки

1. Полномочия Уполномоченного органа по вопросам землепользования и застройки включают:

1) принятие решений о подготовке проекта Правил, о подготовке проекта о внесении изменений в Правила;

2) утверждение Правил, утверждение внесения изменений в Правила;

3) принятие решений о предоставлении разрешений на условно разрешенный вид использования объектов капитального строительства или земельного участка;

4) принятие решений о предоставлении разрешения на отклонение от предельных параметров разрешенного строительства, реконструкции объектов капитального строительства;

5) иные полномочия в соответствии с действующим законодательством.

9. Комиссия по подготовке проектов Правил

1. Комиссия по подготовке проектов правил землепользования и застройки поселений Воронежской области, городского округа город Нововоронеж, Борисоглебского городского округа (далее – Комиссия) является специально созданным постоянно действующим коллегиальным органом при Уполномоченном органе в целях реализации полномочий, указанных в пункте 8 настоящих Правил, перераспределенных в

соответствии с Законом Воронежской области и обеспечения выполнения задач градостроительного зонирования.

2. Комиссия создается и прекращает свою деятельность приказом Уполномоченного органа.

3. Состав и порядок деятельности Комиссии утверждается приказом Уполномоченного органа.

Раздел 3. Положения об изменении видов разрешенного использования земельных участков и объектов капитального строительства физическими и юридическими лицами

10. Изменение видов разрешенного использования земельных участков и объектов капитального строительства

1. Для каждой из установленных настоящими Правилами территориальных зон могут устанавливаться основные, условно разрешенные и вспомогательные виды разрешенного использования земельных участков и объектов капитального строительства.

2. Изменение одного вида разрешенного использования земельных участков и объектов капитального строительства на другой вид такого использования осуществляется в соответствии с градостроительным регламентом при условии соблюдения требований технических регламентов.

3. Основные и вспомогательные виды разрешенного использования земельных участков и объектов капитального строительства правообладателями земельных участков и объектов капитального строительства, за исключением органов государственной власти, органов местного самоуправления, государственных и муниципальных учреждений, государственных и муниципальных унитарных предприятий, выбираются самостоятельно без дополнительных разрешений и согласования.

4. Решения об изменении одного вида разрешенного использования земельных участков и объектов капитального строительства, расположенных на землях, на которые действие градостроительных регламентов не

распространяется или для которых градостроительные регламенты не устанавливаются, на другой вид такого использования принимаются в соответствии с федеральными законами.

11. Предоставление разрешения на условно разрешенный вид использования земельного участка или объекта капитального строительства

1. Физическое или юридическое лицо, заинтересованное в предоставлении разрешения на условно разрешенный вид использования земельного участка или объекта капитального строительства (далее - разрешение на условно разрешенный вид использования), направляет заявление о предоставлении разрешения на условно разрешенный вид использования в Комиссию. Заявление о предоставлении разрешения на условно разрешенный вид использования может быть направлено в форме электронного документа, подписанного электронной подписью в соответствии с требованиями Федерального закона от 06.04.2011 № 63-ФЗ «Об электронной подписи».

2. Порядок предоставления разрешения на условно разрешенный вид использования земельного участка или объекта капитального строительства определен статьей 39 ГрК РФ.

3. Проект решения о предоставлении разрешения на условно разрешенный вид использования подлежит рассмотрению на общественных обсуждениях или публичных слушаниях, проводимых в порядке, установленном статьей 5.1 ГрК РФ, с учетом положений статьи 39 ГрК РФ.

12. Предоставление разрешения на отклонение от предельных параметров разрешенного строительства, реконструкции объектов капитального строительства

1. Правообладатели земельных участков, размеры которых меньше установленных градостроительным регламентом минимальных размеров земельных участков либо конфигурация, инженерно-геологические или иные характеристики которых неблагоприятны для застройки, вправе обратиться за разрешениями на отклонение от предельных параметров разрешенного

строительства, реконструкции объектов капитального строительства (далее также – разрешение на отклонение от предельных параметров).

2. Правообладатели земельных участков вправе обратиться за разрешениями на отклонение от предельных параметров разрешенного строительства, реконструкции объектов капитального строительства, если такое отклонение необходимо в целях однократного изменения одного или нескольких предельных параметров разрешенного строительства, реконструкции объектов капитального строительства, установленных градостроительным регламентом для конкретной территориальной зоны, не более чем на десять процентов.

3. Порядок предоставления разрешения на отклонение от предельных параметров определен статьей 40 ГрК РФ.

4. Проект решения о предоставлении разрешения на отклонение от предельных параметров подлежит рассмотрению на общественных обсуждениях или публичных слушаниях, проводимых в порядке, установленном статьей 5.1 ГрК РФ, с учетом положений статьи 39 ГрК РФ, за исключением случая, указанного в части 1.1 статьи 40 ГрК РФ.

Раздел 4. Положения о подготовке документации по планировке территории органами местного самоуправления

13. Общие положения о подготовке документации по планировке территории

1. Подготовка документации по планировке территории осуществляется в целях обеспечения устойчивого развития территорий, в том числе выделения элементов планировочной структуры, установления границ земельных участков, установления границ зон планируемого размещения объектов капитального строительства.

2. Подготовка документации по планировке территории осуществляется в соответствии с главой 5 ГрК РФ.

3. Состав и содержание документации по планировке территории определяется ГрК РФ.

Раздел 5. Положения о проведении общественных обсуждений или публичных слушаний по вопросам землепользования и застройки

14. Общие положения о порядке проведения общественных обсуждений или публичных слушаний в сфере градостроительной деятельности

1. В целях соблюдения права человека на благоприятные условия жизнедеятельности, прав и законных интересов правообладателей земельных участков и объектов капитального строительства по проектам правил землепользования и застройки, проектам планировки территории, проектам межевания территории, проектам, предусматривающим внесение изменений в один из указанных утвержденных документов, проектам решений о предоставлении разрешения на условно разрешенный вид использования земельного участка или объекта капитального строительства, проектам решений о предоставлении разрешения на отклонение от предельных параметров разрешенного строительства, реконструкции объектов капитального строительства в соответствии с уставом муниципального образования и (или) нормативным правовым актом представительного органа муниципального образования и с учетом положений ГрК РФ проводятся общественные обсуждения или публичные слушания, за исключением случаев, предусмотренных ГрК РФ и другими федеральными законами.

2. Порядок проведения общественных обсуждений или публичных слушаний определяется ГрК РФ, Уставом Морозовского сельского поселения Россошанского муниципального района Воронежской области и (или) нормативным правовым актом представительного органа муниципального образования.

Раздел 6. Положения о внесении изменений в Правила

15. Основания и порядок внесения изменений в Правила

1. Основания для рассмотрения вопроса о внесении изменений в настоящие Правила предусмотрены статьей 33 ГрК РФ.

2. Внесение изменений в Правила осуществляется в порядке, предусмотренном статьями 31 и 32 ГрК РФ, с учетом особенностей, установленных статьей 33 ГрК РФ.

Раздел 7. Положения о регулировании иных вопросов землепользования и застройки

16. Общие принципы регулирования иных вопросов землепользования и застройки на территории Морозовского сельского поселения Россошанского муниципального района Воронежской области

Иные вопросы землепользования и застройки на территории Морозовского сельского поселения Россошанского муниципального района Воронежской области регулируются законодательством Российской Федерации, Воронежской области, муниципальными правовыми актами Морозовского сельского поселения Россошанского муниципального района Воронежской области.

ЧАСТЬ II. КАРТА ГРАДОСТРОИТЕЛЬНОГО ЗОНИРОВАНИЯ

17. Карты градостроительного зонирования

1. Карта градостроительного зонирования территории Морозовского сельского поселения Россошанского муниципального района Воронежской области.

ПРАВИЛА ЗЕМЛЕПОЛЬЗОВАНИЯ И ЗАСТРОЙКИ

Карта градостроительного зонирования территории
Морозовского сельского поселения Россошанского муниципального района
Воронежской области

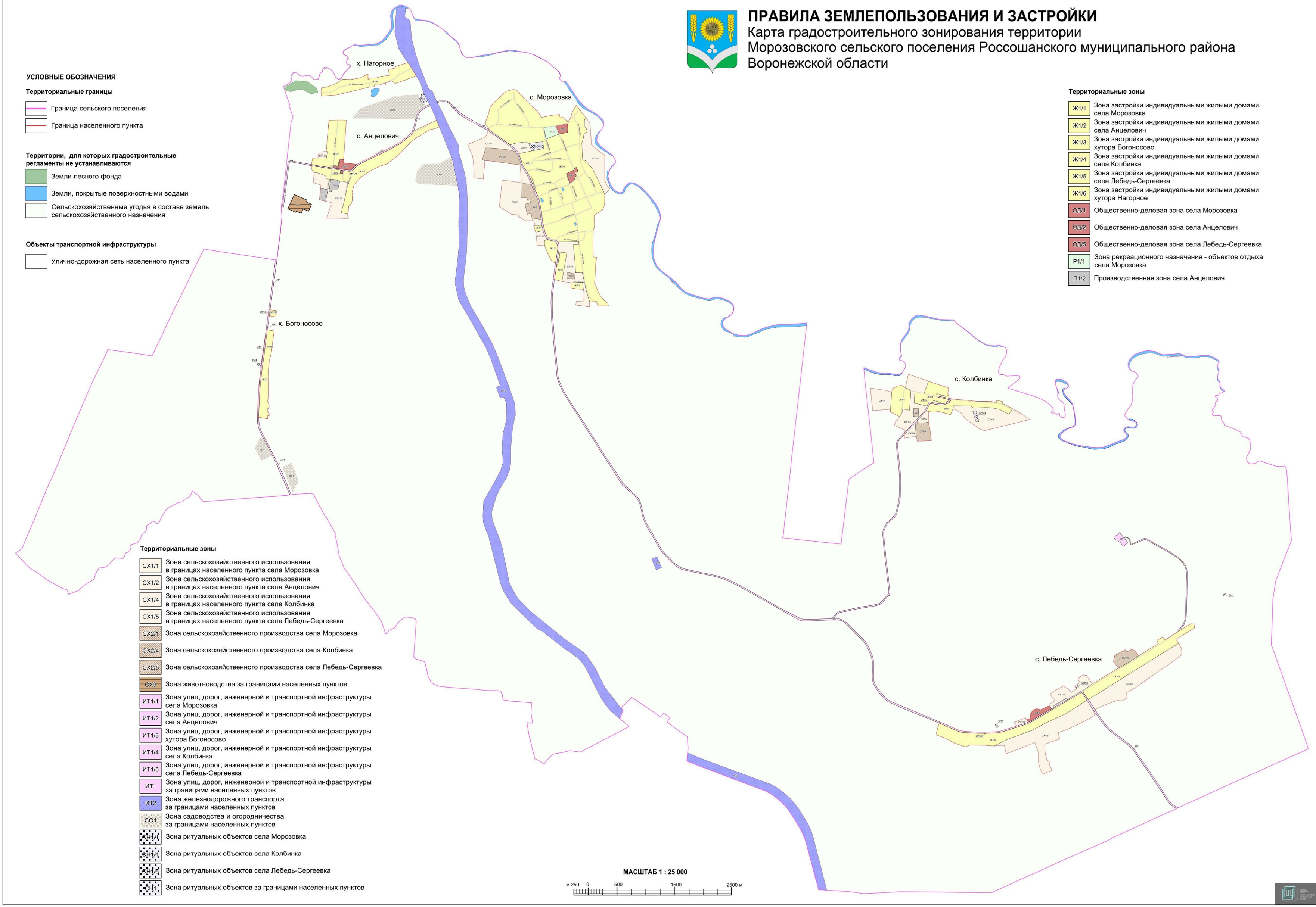

УСЛОВНЫЕ ОБОЗНАЧЕНИЯ

Территориальные границы

- Граница сельского поселения
- Граница населенного пункта

Территории, для которых градостроительные регламенты не устанавливаются

- Земли лесного фонда
- Земли, покрытые поверхностными водами
- Сельскохозяйственные угодья в составе земель сельскохозяйственного назначения

Объекты транспортной инфраструктуры

- Улично-дорожная сеть населенного пункта

Территориальные зоны

- Ж1/1 — Зона застройки индивидуальными жилыми домами села Морозовка
- Ж1/2 — Зона застройки индивидуальными жилыми домами села Анцелович
- Ж1/3 — Зона застройки индивидуальными жилыми домами хутора Богоносово
- Ж1/4 — Зона застройки индивидуальными жилыми домами села Колбинка
- Ж1/5 — Зона застройки индивидуальными жилыми домами села Лебедь-Сергеевка
- Ж1/6 — Зона застройки индивидуальными жилыми домами хутора Нагорное
- ОД/1 — Общественно-деловая зона села Морозовка
- ОД/2 — Общественно-деловая зона села Анцелович
- ОД/5 — Общественно-деловая зона села Лебедь-Сергеевка
- Р1/1 — Зона рекреационного назначения - объектов отдыха села Морозовка
- П1/2 — Производственная зона села Анцелович

Территориальные зоны

- СХ1/1 — Зона сельскохозяйственного использования в границах населенного пункта села Морозовка
- СХ1/2 — Зона сельскохозяйственного использования в границах населенного пункта села Анцелович
- СХ1/4 — Зона сельскохозяйственного использования в границах населенного пункта села Колбинка
- СХ1/5 — Зона сельскохозяйственного использования в границах населенного пункта села Лебедь-Сергеевка
- СХ2/1 — Зона сельскохозяйственного производства села Морозовка
- СХ2/4 — Зона сельскохозяйственного производства села Колбинка
- СХ2/5 — Зона сельскохозяйственного производства села Лебедь-Сергеевка
- СХ3 — Зона животноводства за границами населенных пунктов
- ИТ1/1 — Зона улиц, дорог, инженерной и транспортной инфраструктуры села Морозовка
- ИТ1/2 — Зона улиц, дорог, инженерной и транспортной инфраструктуры села Анцелович
- ИТ1/3 — Зона улиц, дорог, инженерной и транспортной инфраструктуры хутора Богоносово
- ИТ1/4 — Зона улиц, дорог, инженерной и транспортной инфраструктуры села Колбинка
- ИТ1/5 — Зона улиц, дорог, инженерной и транспортной инфраструктуры села Лебедь-Сергеевка
- ИТ1 — Зона улиц, дорог, инженерной и транспортной инфраструктуры за границами населенных пунктов
- ИТ2 — Зона железнодорожного транспорта за границами населенных пунктов
- СО1 — Зона садоводства и огородничества за границами населенных пунктов
- СН1/1 — Зона ритуальных объектов села Морозовка
- СН1/4 — Зона ритуальных объектов села Колбинка
- СН1/5 — Зона ритуальных объектов села Лебедь-Сергеевка
- СН1 — Зона ритуальных объектов за границами населенных пунктов

МАСШТАБ 1 : 25 000

м 250 0 500 1500 2500 м

2. Карта градостроительного зонирования с отображением зон с особыми условиями использования территории Морозовского сельского поселения Россошанского муниципального района Воронежской области.

ПРАВИЛА ЗЕМЛЕПОЛЬЗОВАНИЯ И ЗАСТРОЙКИ

Карта градостроительного зонирования с отображением зон
с особыми условиями использования территории
Морозовского сельского поселения Россошанского муниципального района
Воронежской области

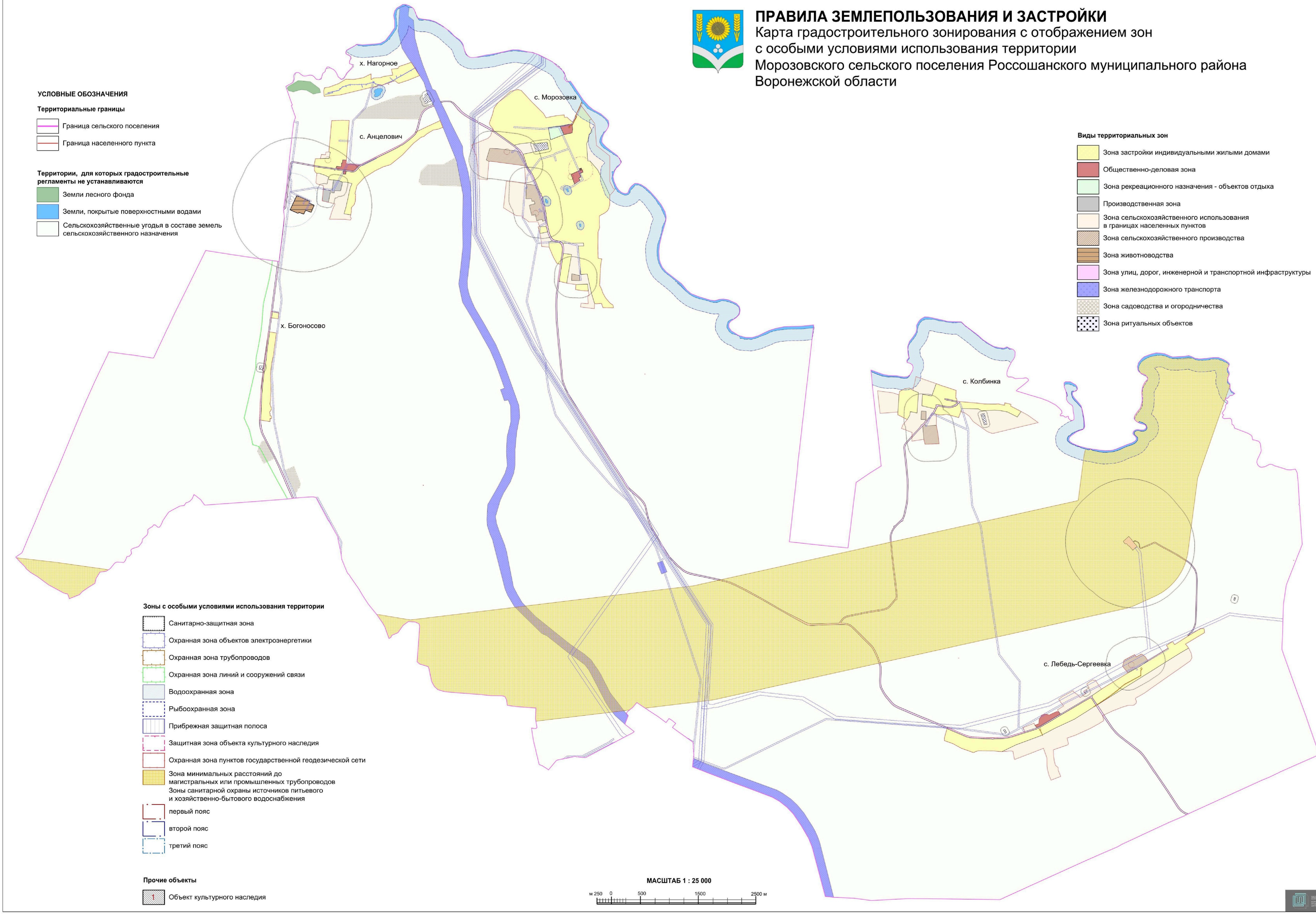

2.1. На территории Морозовского сельского поселения Россошанского муниципального района Воронежской области располагаются следующие объекты культурного наследия:

№ п/п	Наименование объекта культурного наследия	Сведения о границах территории объекта культурного наследия	Сведения о границах защитной зоны объекта культурного наследия	Сведения о границах зоны охраны объекта культурного наследия
1.	Школа	Не установлена	Установлена приказом управления по охране объектов культурного наследия Воронежской области от 28.11.2019 № 71-01-07/326 «Об утверждении графического описания местоположения границ (с перечнем координат характерных точек этих границ) защитных зон объектов культурного наследия, расположенных на территории Воронежской области»	Не установлена

18. Перечень территориальных зон, установленных на карте градостроительного зонирования

1. Порядок установления территориальных зон определен статьей 34 ГрК РФ. На карте градостроительного зонирования установлены следующие виды территориальных зон:

Наименование территориальной зоны	Кодовое обозначение территориальной зоны
Жилые зоны	
Зона застройки индивидуальными жилыми домами	**Ж1**
Общественно-деловые зоны	
Общественно-деловая зона	**ОД**
Производственные и коммунально-складские зоны	
Производственная зона	**П1**
Зоны инженерной и транспортной инфраструктуры	
Зона улиц, дорог, инженерной и транспортной инфраструктуры	**ИТ1**
Зона железнодорожного транспорта	**ИТ2**
Зоны сельскохозяйственного использования	
Зона сельскохозяйственного использования в границах населенных пунктов	**СХ1**
Зона сельскохозяйственного производства	**СХ2**
Зона животноводства	**СХ3**
Зоны рекреационного назначения	

Наименование территориальной зоны	Кодовое обозначение территориальной зоны
Зона рекреационного назначения - объектов отдыха	**Р1**
Зоны специального назначения	
Зона ритуальных объектов	**СН1**
Зоны ведения садоводства для собственных нужд граждан	
Зона садоводства и огородничества	**СО1**

2. Настоящими Правилами на территории Морозовского сельского поселения Россошанского муниципального района Воронежской области установлены следующие территориальные зоны:

Наименование территориальной зоны	Кодовое обозначение территориальной зоны
Жилые зоны	
Зона застройки индивидуальными жилыми домами села Морозовка	**Ж1/1**
Зона застройки индивидуальными жилыми домами села Анцелович	**Ж1/2**
Зона застройки индивидуальными жилыми домами хутора Богоносово	**Ж1/3**
Зона застройки индивидуальными жилыми домами села Колбинка	**Ж1/4**
Зона застройки индивидуальными жилыми домами села Лебедь-Сергеевка	**Ж1/5**
Зона застройки индивидуальными жилыми домами хутора Нагорное	**Ж1/6**
Общественно-деловые зоны	
Общественно-деловая зона села Морозовка	**ОД/1**
Общественно-деловая зона села Анцелович	**ОД/2**
Общественно-деловая зона села Лебедь-Сергеевка	**ОД/5**
Производственные и коммунально-складские зоны	
Производственная зона села Анцелович	**П1/2**
Зоны инженерной и транспортной инфраструктуры	
Зона улиц, дорог, инженерной и транспортной инфраструктуры села Морозовка	**ИТ1/1**
Зона улиц, дорог, инженерной и транспортной инфраструктуры села Анцелович	**ИТ1/2**
Зона улиц, дорог, инженерной и транспортной инфраструктуры хутора Богоносово	**ИТ1/3**
Зона улиц, дорог, инженерной и транспортной инфраструктуры села Колбинка	**ИТ1/4**
Зона улиц, дорог, инженерной и транспортной инфраструктуры села Лебедь-Сергеевка	**ИТ1/5**
Зона улиц, дорог, инженерной и транспортной инфраструктуры за границами населенных пунктов	**ИТ1**
Зона железнодорожного транспорта за границами населенных пунктов	**ИТ2**
Зоны сельскохозяйственного использования	
Зона сельскохозяйственного использования в границах населенного пункта села Морозовка	**СХ1/1**
Зона сельскохозяйственного использования в границах населенного пункта села Анцелович	**СХ1/2**

Наименование территориальной зоны	Кодовое обозначение территориальной зоны
Зона сельскохозяйственного использования в границах населенного пункта села Колбинка	**СХ1/4**
Зона сельскохозяйственного использования в границах населенного пункта села Лебедь-Сергеевка	**СХ1/5**
Зона сельскохозяйственного производства села Морозовка	**СХ2/1**
Зона сельскохозяйственного производства села Колбинка	**СХ2/4**
Зона сельскохозяйственного производства села Лебедь-Сергеевка	**СХ2/5**
Зона животноводства за границами населенных пунктов	**СХ3**
Зоны рекреационного назначения	
Зона рекреационного назначения - объектов отдыха села Морозовка	**Р1/1**
Зоны специального назначения	
Зона ритуальных объектов села Морозовка	**СН1/1**
Зона ритуальных объектов села Колбинка	**СН1/4**
Зона ритуальных объектов села Лебедь-Сергеевка	**СН1/5**
Зона ритуальных объектов за границами населенных пунктов	**СН1**
Зоны ведения садоводства для собственных нужд граждан	
Зона садоводства и огородничества за границами населенных пунктов	**СО1**

3. Сведения о границах территориальных зон, содержащие графическое описание местоположения границ территориальных зон, перечень координат характерных точек границ территориальных зон села Морозовка, являются приложением № 1 к настоящим Правилам.

4. Сведения о границах территориальных зон, содержащие графическое описание местоположения границ территориальных зон, перечень координат характерных точек границ территориальных зон села Анцелович, являются приложением № 2 к настоящим Правилам.

5. Сведения о границах территориальных зон, содержащие графическое описание местоположения границ территориальных зон, перечень координат характерных точек границ территориальных зон хутора Богоносова, являются приложением № 3 к настоящим Правилам.

6. Сведения о границах территориальных зон, содержащие графическое описание местоположения границ территориальных зон, перечень координат характерных точек границ территориальных зон села Колбинка, являются приложением № 4 к настоящим Правилам.

7. Сведения о границах территориальных зон, содержащие графическое описание местоположения границ территориальных зон, перечень координат характерных точек границ территориальных зон села Лебедь-Сергеевка, являются приложением № 5 к настоящим Правилам.

8. Сведения о границах территориальных зон, содержащие графическое описание местоположения границ территориальных зон, перечень координат характерных точек границ территориальных зон хутора Нагорное, являются приложением № 6 к настоящим Правилам.

9. Сведения о границах территориальных зон, содержащие графическое описание местоположения границ территориальных зон, перечень координат характерных точек границ территориальных зон, расположенных за границами населенных пунктов на территории Морозовского сельского поселения, являются приложением № 7 к настоящим Правилам.

ЧАСТЬ III. ГРАДОСТРОИТЕЛЬНЫЕ РЕГЛАМЕНТЫ

19. Общие положения о градостроительном регламенте

1. Градостроительным регламентом определяется правовой режим земельных участков, равно как всего, что находится над и под поверхностью земельных участков и используется в процессе их застройки и последующей эксплуатации объектов капитального строительства.

2. Действие градостроительного регламента распространяется в равной мере на все земельные участки и объекты капитального строительства, расположенные в пределах границ территориальной зоны, обозначенной на карте градостроительного зонирования.

3. Земли и земельные участки, на которые действие градостроительных регламентов не распространяется или для которых градостроительные регламенты не устанавливаются, определены статьей 36 ГрК РФ.

20. Виды разрешенного использования

1. Разрешенное использование земельных участков и объектов капитального строительства может быть следующих видов:

– основные виды разрешенного использования;

– условно разрешенные виды использования;

– вспомогательные виды разрешенного использования, допустимые только в качестве дополнительных по отношению к основным видам разрешенного использования и условно разрешенным видам использования и осуществляемые совместно с ними.

2. Виды разрешенного использования (далее – ВРИ) земельных участков в настоящих Правилах определяются в соответствии с приказом Министерства экономического развития Российской Федерации от 01.09.2014 № 540 «Об утверждении классификатора видов разрешенного использования земельных участков».

21. Градостроительные регламенты территориальных зон

1. Градостроительные регламенты территориальных зон Ж1/1, Ж1/2, Ж1/3, Ж1/4, Ж1/5, Ж1/6

№ п/п	Код ВРИ	Наименование ВРИ	Предельные (минимальные и (или) максимальные) размеры земельных участков, в том числе их площадь, м²		Максимальный процент застройки в границах земельного участка	Предельное количество этажей или предельная высота зданий, строений, сооружений	Минимальные отступы от границ земельных участков в целях определения мест допустимого размещения зданий, строений, сооружений, за пределами которых запрещено строительство зданий, строений, сооружений
			min	max			
ОСНОВНЫЕ ВИДЫ РАЗРЕШЕННОГО ИСПОЛЬЗОВАНИЯ ЗЕМЕЛЬНЫХ УЧАСТКОВ И ОБЪЕКТОВ КАПИТАЛЬНОГО СТРОИТЕЛЬСТВА							
1	2.1	Для индивидуального жилищного строительства	400	5000	50%	3 этажа	3 метра
2	2.3	Блокированная жилая застройка	80	3000	50%	3 этажа	3 метра; 0 метров – при примыкании к соседним зданиям
3	2.2	Для ведения личного подсобного хозяйства (приусадебный земельный участок)	300	5000	30%	3 этажа	3 метра
4	1.19	Сенокошение	600	50000	0%	не подлежат установлению	
5	1.20	Выпас сельскохозяйственных животных	300	50000	0%	не подлежат установлению	
6	3.1.1	Предоставление коммунальных услуг	не подлежит установлению	5000	не подлежат установлению		
7	3.1.2	Административные здания организаций, обеспечивающих предоставление коммунальных услуг	не подлежат установлению		60%	3 этажа	3 метра
8	3.2.2	Оказание социальной помощи населению	не подлежат установлению		60%	3 этажа	3 метра
9	3.2.3	Оказание услуг связи	не подлежат установлению		60%	3 этажа	3 метра
10	3.4.1	Амбулаторно-поликлиническое обслуживание	не подлежат установлению			3 этажа	3 метра

№ п/п	Код ВРИ	Наименование ВРИ	Предельные (минимальные и (или) максимальные) размеры земельных участков, в том числе их площадь, м²		Максимальный процент застройки в границах земельного участка	Предельное количество этажей или предельная высота зданий, строений, сооружений	Минимальные отступы от границ земельных участков в целях определения мест допустимого размещения зданий, строений, сооружений, за пределами которых запрещено строительство зданий, строений, сооружений
			min	max			
11	3.5.1	Дошкольное, начальное и среднее общее образование	не подлежат установлению			4 этажа	3 метра
12	3.6.2.	Парки культуры и отдыха	не подлежат установлению				
13	5.1.3	Площадки для занятий спортом	не подлежат установлению				
14	9.3	Историко-культурная деятельность	не подлежат установлению				
15	11.0	Водные объекты	не подлежат установлению				
16	11.1	Общее пользование водными объектами	не подлежат установлению				
17	12.0.1	Улично-дорожная сеть	не подлежат установлению				
18	12.0.2	Благоустройство территории	не подлежат установлению				
19	13.1	Ведение огородничества	100	4500	0%	не подлежат установлению	
УСЛОВНО РАЗРЕШЕННЫЕ ВИДЫ ИСПОЛЬЗОВАНИЯ ЗЕМЕЛЬНЫХ УЧАСТКОВ И ОБЪЕКТОВ КАПИТАЛЬНОГО СТРОИТЕЛЬСТВА							
20	2.1.1	Малоэтажная многоквартирная жилая застройка	600	не подлежит установлению	45%	4 этажа	6 метров
21	2.7.1	Хранение автотранспорта	не подлежат установлению				
22	3.2.4	Общежития	600	не подлежит установлению	45%	4 этажа	6 метров
23	3.3	Бытовое обслуживание	200	5000	60%	3 этажа	3 метра
24	3.6.1	Объекты культурно-досуговой деятельности	200	5000	60%	3 этажа	3 метра
25	3.7.1	Осуществление религиозных обрядов	не подлежат установлению				3 метра
26	3.8.1	Государственное управление	не подлежат установлению		60%	4 этажа	3 метра
27	3.10.1	Амбулаторное ветеринарное обслуживание	200	5000	60%	3 этажа	3 метра
28	4.1	Деловое управление	не подлежат установлению		60%	4 этажа	3 метра

№ п/п	Код ВРИ	Наименование ВРИ	Предельные (минимальные и (или) максимальные) размеры земельных участков, в том числе их площадь, м²		Максимальный процент застройки в границах земельного участка	Предельное количество этажей или предельная высота зданий, строений, сооружений	Минимальные отступы от границ земельных участков в целях определения мест допустимого размещения зданий, строений, сооружений, за пределами которых запрещено строительство зданий, строений, сооружений
			min	max			
29	4.4	Магазины	200	5000	60%	3 этажа	3 метра
30	4.5	Банковская и страховая деятельность	не подлежат установлению		60%	3 этажа	3 метра
31	4.6	Общественное питание	200	5000	50%	3 этажа	3 метра
32	4.7	Гостиничное обслуживание	600	не подлежит установлению	45%	4 этажа	6 метров
33	4.9	Служебные гаражи	не подлежит установлению	5000	60%	не подлежит установлению	3 метра
34	5.1.2	Обеспечение занятий спортом в помещениях	не подлежат установлению		45%	не подлежит установлению	3 метра
35	6.4	Пищевая промышленность	не подлежит установлению	5000	не подлежит установлению	15 метров	3 метра
36	8.3	Обеспечение внутреннего правопорядка	не подлежат установлению				3 метра
37	13.2	Ведение садоводства	600	2000	30%	3 этажа	3 метра

Ограничения использования земельных участков и объектов капитального строительства, устанавливаемые в соответствии с законодательством Российской Федерации, определяются пунктом 22 настоящих Правил.

2. Градостроительные регламенты территориальных зон ОД/1, ОД/2, ОД/5

№ п/п	Код ВРИ	Наименование ВРИ	Предельные (минимальные и (или) максимальные) размеры земельных участков, в том числе их площадь, м²		Максимальный процент застройки в границах земельного участка	Предельное количество этажей или предельная высота зданий, строений, сооружений	Минимальные отступы от границ земельных участков в целях определения мест допустимого размещения зданий, строений, сооружений, за пределами которых запрещено строительство зданий, строений, сооружений
			min	max			
ОСНОВНЫЕ ВИДЫ РАЗРЕШЕННОГО ИСПОЛЬЗОВАНИЯ ЗЕМЕЛЬНЫХ УЧАСТКОВ И ОБЪЕКТОВ КАПИТАЛЬНОГО СТРОИТЕЛЬСТВА							
1	3.1.1	Предоставление коммунальных услуг	не подлежит установлению	5000	не подлежат установлению		
2	3.1.2	Административные здания организаций, обеспечивающих предоставление коммунальных услуг	не подлежат установлению		60%	не подлежит установлению	3 метра
3	3.2.2	Оказание социальной помощи населению	не подлежат установлению		60%	не подлежит установлению	6 метров
4	3.2.3	Оказание услуг связи	не подлежат установлению		60%	не подлежит установлению	6 метров
5	3.2.4	Общежития	600	не подлежит установлению	45%	не подлежит установлению	6 метров
6	3.3	Бытовое обслуживание	200	не подлежит установлению	60%	не подлежит установлению	6 метров
7	3.4.1	Амбулаторно-поликлиническое обслуживание	не подлежат установлению			не подлежит установлению	6 метров
8	3.4.2	Стационарное медицинское обслуживание	не подлежат установлению		45%	не подлежит установлению	6 метров
9	3.5.1	Дошкольное, начальное и среднее общее образование	не подлежат установлению			4 этажа	6 метров
10	3.6.1	Объекты культурно-досуговой деятельности	не подлежат установлению		60%	не подлежит установлению	6 метров
11	3.6.2.	Парки культуры и отдыха	не подлежат установлению				
12	3.7.1	Осуществление религиозных обрядов	не подлежат установлению				6 метров
13	3.7.2	Религиозное управление и образование	не подлежат установлению				6 метров

№ п/п	Код ВРИ	Наименование ВРИ	Предельные (минимальные и (или) максимальные) размеры земельных участков, в том числе их площадь, м²		Максимальный процент застройки в границах земельного участка	Предельное количество этажей или предельная высота зданий, строений, сооружений	Минимальные отступы от границ земельных участков в целях определения мест допустимого размещения зданий, строений, сооружений, за пределами которых запрещено строительство зданий, строений, сооружений
			min	max			
14	3.8.1	Государственное управление	не подлежат установлению		60%	не подлежит установлению	6 метров
15	3.10.1	Амбулаторное ветеринарное обслуживание	не подлежат установлению		60%	3 этажа	3 метра
16	4.1	Деловое управление	не подлежат установлению		50%	не подлежит установлению	6 метров
17	4.2	Объекты торговли (торговые центры, торгово-развлекательные центры (комплексы)	2300	не подлежит установлению	40%	не подлежит установлению	6 метров
18	4.3	Рынки	не подлежат установлению		45%	не подлежит установлению	6 метров
19	4.4	Магазины	200	не подлежит установлению	60%	не подлежит установлению	3 метра
20	4.5	Банковская и страховая деятельность	не подлежат установлению		60%	не подлежит установлению	6 метров
21	4.6	Общественное питание	400	не подлежит установлению	50%	не подлежит установлению	6 метров
22	4.7	Гостиничное обслуживание	600	не подлежит установлению	45%	не подлежит установлению	6 метров
23	4.8.1	Развлекательные мероприятия	не подлежат установлению		45%	не подлежит установлению	6 метров
24	4.9	Служебные гаражи	не подлежат установлению				3 метра
25	5.1.2	Обеспечение занятий спортом в помещениях	не подлежат установлению		45%	не подлежит установлению	6 метров
26	5.1.3	Площадки для занятий спортом	не подлежат установлению				
27	5.1.4	Оборудованные площадки для занятий спортом	не подлежат установлению				3 метра
28	8.3	Обеспечение внутреннего правопорядка	не подлежат установлению				3 метра
29	9.3	Историко-культурная деятельность	не подлежат установлению				
30	12.0.1	Улично-дорожная сеть	не подлежат установлению				
31	12.0.2	Благоустройство территории	не подлежат установлению				

№ п/п	Код ВРИ	Наименование ВРИ	Предельные (минимальные и (или) максимальные) размеры земельных участков, в том числе их площадь, м²		Максимальный процент застройки в границах земельного участка	Предельное количество этажей или предельная высота зданий, строений, сооружений	Минимальные отступы от границ земельных участков в целях определения мест допустимого размещения зданий, строений, сооружений, за пределами которых запрещено строительство зданий, строений, сооружений
			min	max			
УСЛОВНО РАЗРЕШЕННЫЕ ВИДЫ ИСПОЛЬЗОВАНИЯ ЗЕМЕЛЬНЫХ УЧАСТКОВ И ОБЪЕКТОВ КАПИТАЛЬНОГО СТРОИТЕЛЬСТВА							
32	2.1	Для индивидуального жилищного строительства	300	1000	50%	3 этажа	3 метра
33	2.1.1	Малоэтажная многоквартирная жилая застройка	600	не подлежит установлению	45%	4 этажа	6 метров
34	2.2	Для ведения личного подсобного хозяйства (приусадебный земельный участок)	300	5000	40%	3 этажа	3 метра
35	2.3	Блокированная жилая застройка	80	3000	50%	3этажа	3 метра; 0 метров – при примыкании к соседним зданиям
36	2.7.1	Хранение автотранспорта	не подлежат установлению				1 метр
37	4.9.1.3	Автомобильные мойки	не подлежат установлению			1 этаж	3 метра
38	6.4	Пищевая промышленность	400	5000	50%	15 метров	3 метра

Ограничения использования земельных участков и объектов капитального строительства, устанавливаемые в соответствии с законодательством Российской Федерации, определяются пунктом 22 настоящих Правил.

3. Градостроительный регламент территориальной зоны П1/2

№ п/п	Код ВРИ	Наименование ВРИ	Предельные (минимальные и (или) максимальные) размеры земельных участков, в том числе их площадь, м²		Максимальный процент застройки в границах земельного участка	Предельное количество этажей или предельная высота зданий, строений, сооружений	Минимальные отступы от границ земельных участков в целях определения мест допустимого размещения зданий, строений, сооружений, за пределами которых запрещено строительство зданий, строений, сооружений
			min	max			
ОСНОВНЫЕ ВИДЫ РАЗРЕШЕННОГО ИСПОЛЬЗОВАНИЯ ЗЕМЕЛЬНЫХ УЧАСТКОВ И ОБЪЕКТОВ КАПИТАЛЬНОГО СТРОИТЕЛЬСТВА							
1	1.15	Хранение и переработка сельскохозяйственной продукции	не подлежат установлению				3 метра
2	1.18	Обеспечение сельскохозяйственного производства	не подлежат установлению				3 метра
3	3.1	Коммунальное обслуживание	не подлежат установлению				
4	6.4	Пищевая промышленность	не подлежат установлению				3 метра
5	6.8	Связь	не подлежат установлению				3 метра
6	6.9	Склады	не подлежат установлению		60%	не подлежит установлению	3 метра
7	6.9.1	Складские площадки	не подлежат установлению				
8	3.3	Бытовое обслуживание	200	не подлежит установлению	60%	не подлежит установлению	3 метра
9	4.1	Деловое управление	не подлежат установлению		50%	не подлежит установлению	3 метра
10	4.4	Магазины	200	не подлежит установлению	50%	не подлежит установлению	3 метра
11	4.6	Общественное питание	400	не подлежит установлению	50%	не подлежит установлению	3 метра
12	4.9.1.1	Заправка транспортных средств	не подлежат установлению				3 метра
13	4.9.1.3	Автомобильные мойки	не подлежат установлению				3 метра
14	4.9.1.4	Ремонт автомобилей	не подлежат установлению				3 метра
15	8.3	Обеспечение внутреннего правопорядка	не подлежат установлению				3 метра
16	12.0.1	Улично-дорожная сеть	не подлежат установлению				
17	12.0.2	Благоустройство территории	не подлежат установлению				

№ п/п	Код ВРИ	Наименование ВРИ	Предельные (минимальные и (или) максимальные) размеры земельных участков, в том числе их площадь, м²		Максимальный процент застройки в границах земельного участка	Предельное количество этажей или предельная высота зданий, строений, сооружений	Минимальные отступы от границ земельных участков в целях определения мест допустимого размещения зданий, строений, сооружений, за пределами которых запрещено строительство зданий, строений, сооружений
			min	max			
УСЛОВНО РАЗРЕШЕННЫЕ ВИДЫ ИСПОЛЬЗОВАНИЯ ЗЕМЕЛЬНЫХ УЧАСТКОВ И ОБЪЕКТОВ КАПИТАЛЬНОГО СТРОИТЕЛЬСТВА							
18	5.1.2	Обеспечение занятий спортом в помещениях	не подлежат установлению		45%	не подлежит установлению	3 метра
19	3.4.1	Амбулаторно-поликлиническое обслуживание	не подлежат установлению			3 этажа	3 метра

Ограничения использования земельных участков и объектов капитального строительства, устанавливаемые в соответствии с законодательством Российской Федерации, определяются пунктом 22 настоящих Правил.

4. Градостроительные регламенты территориальных зон ИТ1/1, ИТ1/2, ИТ1/3, ИТ1/4, ИТ1/5, ИТ1

№ п/п	Код ВРИ	Наименование ВРИ	Предельные (минимальные и (или) максимальные) размеры земельных участков, в том числе их площадь, м²		Максимальный процент застройки в границах земельного участка	Предельное количество этажей или предельная высота зданий, строений, сооружений	Минимальные отступы от границ земельных участков в целях определения мест допустимого размещения зданий, строений, сооружений, за пределами которых запрещено строительство зданий, строений, сооружений
			min	max			
ОСНОВНЫЕ ВИДЫ РАЗРЕШЕННОГО ИСПОЛЬЗОВАНИЯ ЗЕМЕЛЬНЫХ УЧАСТКОВ И ОБЪЕКТОВ КАПИТАЛЬНОГО СТРОИТЕЛЬСТВА							
1	7.2.1	Размещение автомобильных дорог	не подлежат установлению				
2	7.2.2	Обслуживание перевозок пассажиров	не подлежат установлению				3 метра

№ п/п	Код ВРИ	Наименование ВРИ	Предельные (минимальные и (или) максимальные) размеры земельных участков, в том числе их площадь, м²		Максимальный процент застройки в границах земельного участка	Предельное количество этажей или предельная высота зданий, строений, сооружений	Минимальные отступы от границ земельных участков в целях определения мест допустимого размещения зданий, строений, сооружений, за пределами которых запрещено строительство зданий, строений, сооружений
			min	max			
3	7.2.3	Стоянки транспорта общего пользования	не подлежат установлению				
4	3.1.1	Предоставление коммунальных услуг	не подлежат установлению				
5	6.8	Связь	не подлежат установлению				3 метра
6	6.7	Энергетика	не подлежат установлению				3 метра
7	12.0.1	Улично-дорожная сеть	не подлежат установлению				
8	12.0.2	Благоустройство территории	не подлежат установлению				
УСЛОВНО РАЗРЕШЕННЫЕ ВИДЫ ИСПОЛЬЗОВАНИЯ ЗЕМЕЛЬНЫХ УЧАСТКОВ И ОБЪЕКТОВ КАПИТАЛЬНОГО СТРОИТЕЛЬСТВА							
9	2.7.1	Хранение автотранспорта	не подлежат установлению				1 метр
10	4.9.1	Объекты дорожного сервиса	не подлежат установлению				3 метра

Ограничения использования земельных участков и объектов капитального строительства, устанавливаемые в соответствии с законодательством Российской Федерации, определяются пунктом 22 настоящих Правил.

5. Градостроительный регламент территориальной зоны ИТ2

№ п/п	Код ВРИ	Наименование ВРИ	Предельные (минимальные и (или) максимальные) размеры земельных участков, в том числе их площадь, м²		Максимальный процент застройки в границах земельного участка	Предельное количество этажей или предельная высота зданий, строений, сооружений	Минимальные отступы от границ земельных участков в целях определения мест допустимого размещения зданий, строений, сооружений, за пределами которых запрещено строительство зданий, строений, сооружений
			min	max			
ОСНОВНЫЕ ВИДЫ РАЗРЕШЕННОГО ИСПОЛЬЗОВАНИЯ ЗЕМЕЛЬНЫХ УЧАСТКОВ И ОБЪЕКТОВ КАПИТАЛЬНОГО СТРОИТЕЛЬСТВА							
1	7.1	Железнодорожный транспорт	не подлежат установлению				3 метра

Ограничения использования земельных участков и объектов капитального строительства, устанавливаемые в соответствии с законодательством Российской Федерации, определяются пунктом 22 настоящих Правил.

6. Градостроительные регламенты территориальных зон СХ1/1, СХ1/2, СХ1/4, СХ1/5

№ п/п	Код ВРИ	Наименование ВРИ	Предельные (минимальные и (или) максимальные) размеры земельных участков, в том числе их площадь, м²		Максимальный процент застройки в границах земельного участка	Предельное количество этажей или предельная высота зданий, строений, сооружений	Минимальные отступы от границ земельных участков в целях определения мест допустимого размещения зданий, строений, сооружений, за пределами которых запрещено строительство зданий, строений, сооружений
			min	max			
ОСНОВНЫЕ ВИДЫ РАЗРЕШЕННОГО ИСПОЛЬЗОВАНИЯ ЗЕМЕЛЬНЫХ УЧАСТКОВ И ОБЪЕКТОВ КАПИТАЛЬНОГО СТРОИТЕЛЬСТВА							
1	1.2	Выращивание зерновых и иных сельскохозяйственных культур	не подлежат установлению				
2	1.3	Овощеводство	не подлежат установлению				
3	1.4	Выращивание тонизирующих,	не подлежат установлению				

№ п/п	Код ВРИ	Наименование ВРИ	Предельные (минимальные и (или) максимальные) размеры земельных участков, в том числе их площадь, м²		Максимальный процент застройки в границах земельного участка	Предельное количество этажей или предельная высота зданий, строений, сооружений	Минимальные отступы от границ земельных участков в целях определения мест допустимого размещения зданий, строений, сооружений, за пределами которых запрещено строительство зданий, строений, сооружений
			min	max			
		лекарственных, цветочных культур					
4	1.5	Садоводство	не подлежат установлению				
5	1.12	Пчеловодство	не подлежат установлению				
6	1.13	Рыбоводство	не подлежат установлению				
7	1.14	Научное обеспечение сельского хозяйства	не подлежат установлению				
8	1.16	Ведение личного подсобного хозяйства на полевых участках	не подлежат установлению				
9	1.17	Питомники	не подлежат установлению				
10	1.19	Сенокошение	не подлежат установлению				
11	1.20	Выпас сельскохозяйственных животных	не подлежат установлению				
12	3.1.1	Предоставление коммунальных услуг	не подлежат установлению				
13	12.0	Земельные участки (территории) общего пользования	не подлежат установлению				
14	13.1	Ведение огородничества	100	4500	0%	не подлежат установлению	
УСЛОВНО РАЗРЕШЕННЫЕ ВИДЫ ИСПОЛЬЗОВАНИЯ ЗЕМЕЛЬНЫХ УЧАСТКОВ И ОБЪЕКТОВ КАПИТАЛЬНОГО СТРОИТЕЛЬСТВА							
15	1.15	Хранение и переработка сельскохозяйственной продукции	не подлежат установлению				3 метра
16	5.3	Охота и рыбалка	не подлежат установлению				
17	5.4	Причалы для маломерных судов	не подлежат установлению				
18	6.8	Связь	не подлежат установлению				3 метра

Ограничения использования земельных участков и объектов капитального строительства, устанавливаемые в соответствии с законодательством Российской Федерации, определяются пунктом 22 настоящих Правил.

7. Градостроительные регламенты территориальных зон СХ2/1, СХ2/4, СХ2/5

№ п/п	Код ВРИ	Наименование ВРИ	Предельные (минимальные и (или) максимальные) размеры земельных участков, в том числе их площадь, м²		Максимальный процент застройки в границах земельного участка	Предельное количество этажей или предельная высота зданий, строений, сооружений	Минимальные отступы от границ земельных участков в целях определения мест допустимого размещения зданий, строений, сооружений, за пределами которых запрещено строительство зданий, строений, сооружений
			min	max			
ОСНОВНЫЕ ВИДЫ РАЗРЕШЕННОГО ИСПОЛЬЗОВАНИЯ ЗЕМЕЛЬНЫХ УЧАСТКОВ И ОБЪЕКТОВ КАПИТАЛЬНОГО СТРОИТЕЛЬСТВА							
1	1.1	Растениеводство	не подлежат установлению				
2	1.12	Пчеловодство	не подлежат установлению				
3	1.13	Рыбоводство	не подлежат установлению				
4	1.14	Научное обеспечение сельского хозяйства	не подлежат установлению				
5	1.15	Хранение и переработка сельскохозяйственной продукции	не подлежат установлению				3 метра
6	1.16	Ведение личного подсобного хозяйства на полевых участках	не подлежат установлению				
7	1.17	Питомники	не подлежат установлению				
8	1.18	Обеспечение сельскохозяйственного производства	не подлежат установлению				3 метра
9	3.1.1	Предоставление коммунальных услуг	не подлежат установлению				
10	3.9.3	Проведение научных испытаний	не подлежат установлению				3 метра
11	4.1	Деловое управление	не подлежат установлению		50%	не подлежит установлению	3 метра
12	4.4	Магазины	не подлежит установлению	5000	50%	не подлежит установлению	3 метра
13	4.9.1.1	Заправка транспортных средств	не подлежат установлению			1 этаж	3 метра
14	6.9	Склады	не подлежат установлению		60%	не подлежит установлению	3 метра
15	6.9.1	Складские площадки	не подлежат установлению				
16	8.3	Обеспечение внутреннего	не подлежат установлению				3 метра

№ п/п	Код ВРИ	Наименование ВРИ	Предельные (минимальные и (или) максимальные) размеры земельных участков, в том числе их площадь, м²		Максимальный процент застройки в границах земельного участка	Предельное количество этажей или предельная высота зданий, строений, сооружений	Минимальные отступы от границ земельных участков в целях определения мест допустимого размещения зданий, строений, сооружений, за пределами которых запрещено строительство зданий, строений, сооружений
			min	max			
		правопорядка					
17	9.3	Историко-культурная деятельность	не подлежат установлению				
18	11.1	Общее пользование водными объектами	не подлежат установлению				
19	12.0	Земельные участки (территории) общего пользования	не подлежат установлению				
УСЛОВНО РАЗРЕШЕННЫЕ ВИДЫ ИСПОЛЬЗОВАНИЯ ЗЕМЕЛЬНЫХ УЧАСТКОВ И ОБЪЕКТОВ КАПИТАЛЬНОГО СТРОИТЕЛЬСТВА							
20	1.7	Животноводство	не подлежат установлению				3 метра
21	5.3	Охота и рыбалка	не подлежат установлению				
22	6.4	Пищевая промышленность	не подлежат установлению				3 метра
23	11.2	Специальное пользование водными объектами	не подлежат установлению				

Ограничения использования земельных участков и объектов капитального строительства, устанавливаемые в соответствии с законодательством Российской Федерации, определяются пунктом 22 настоящих Правил.

8. Градостроительный регламент территориальной зоны СХ3

№ п/п	Код ВРИ	Наименование ВРИ	Предельные (минимальные и (или) максимальные) размеры земельных участков, в том числе их площадь, м²		Максимальный процент застройки в границах земельного участка	Предельное количество этажей или предельная высота зданий, строений, сооружений	Минимальные отступы от границ земельных участков в целях определения мест допустимого размещения зданий, строений, сооружений, за пределами которых запрещено строительство зданий, строений, сооружений
			min	max			
ОСНОВНЫЕ ВИДЫ РАЗРЕШЕННОГО ИСПОЛЬЗОВАНИЯ ЗЕМЕЛЬНЫХ УЧАСТКОВ И ОБЪЕКТОВ КАПИТАЛЬНОГО СТРОИТЕЛЬСТВА							
1	1.11	Свиноводство	не подлежат установлению				3 метра
2	1.15	Хранение и переработка сельскохозяйственной продукции	не подлежат установлению				3 метра
3	1.18	Обеспечение сельскохозяйственного производства	не подлежат установлению				3 метра
4	1.20	Выпас сельскохозяйственных животных	не подлежат установлению				
5	3.1.1	Предоставление коммунальных услуг	не подлежат установлению				
УСЛОВНО РАЗРЕШЕННЫЕ ВИДЫ ИСПОЛЬЗОВАНИЯ ЗЕМЕЛЬНЫХ УЧАСТКОВ И ОБЪЕКТОВ КАПИТАЛЬНОГО СТРОИТЕЛЬСТВА							
6	4.9.1.1	Заправка транспортных средств	не подлежат установлению			1 этаж	3 метра
7	6.9	Склады	не подлежат установлению		60%	не подлежит установлению	3 метра
8	6.9.1	Складские площадки	не подлежат установлению				

Ограничения использования земельных участков и объектов капитального строительства, устанавливаемые в соответствии с законодательством Российской Федерации, определяются пунктом 22 настоящих Правил.

9. Градостроительный регламент территориальной зоны Р1/1

№ п/п	Код ВРИ	Наименование ВРИ	Предельные (минимальные и (или) максимальные) размеры земельных участков, в том числе их площадь, м²		Максимальный процент застройки в границах земельного участка	Предельное количество этажей или предельная высота зданий, строений, сооружений	Минимальные отступы от границ земельных участков в целях определения мест допустимого размещения зданий, строений, сооружений, за пределами которых запрещено строительство зданий, строений, сооружений
			min	max			
ОСНОВНЫЕ ВИДЫ РАЗРЕШЕННОГО ИСПОЛЬЗОВАНИЯ ЗЕМЕЛЬНЫХ УЧАСТКОВ И ОБЪЕКТОВ КАПИТАЛЬНОГО СТРОИТЕЛЬСТВА							
1	3.6.2.	Парки культуры и отдыха	не подлежат установлению				
2	5.1.3	Площадки для занятий спортом	не подлежат установлению				
3	5.2	Природно-познавательный туризм	не подлежат установлению				
4	5.4	Причалы для маломерных судов	не подлежат установлению				
5	9.1	Охрана природных территорий	не подлежат установлению				
6	9.3	Историко-культурная деятельность	не подлежат установлению				
7	12.0.2	Благоустройство территории	не подлежат установлению				
8	3.1.1	Предоставление коммунальных услуг	не подлежат установлению				
УСЛОВНО РАЗРЕШЕННЫЕ ВИДЫ ИСПОЛЬЗОВАНИЯ ЗЕМЕЛЬНЫХ УЧАСТКОВ И ОБЪЕКТОВ КАПИТАЛЬНОГО СТРОИТЕЛЬСТВА							
9	3.6.1	Объекты культурно-досуговой деятельности	200	3000	45%	не подлежит установлению	3 метра
10	3.7.1	Осуществление религиозных обрядов	не подлежат установлению				3 метра
11	4.6	Общественное питание	200	1000	50%	не подлежит установлению	3 метра
12	5.1.4	Оборудованные площадки для занятий спортом	не подлежат установлению				3 метра

Ограничения использования земельных участков и объектов капитального строительства, устанавливаемые в соответствии с законодательством Российской Федерации, определяются пунктом 22 настоящих Правил.

10. Градостроительные регламенты территориальных зон СН1/1, СН1/4, СН1/5, СН1

№ п/п	Код ВРИ	Наименование ВРИ	Предельные (минимальные и (или) максимальные) размеры земельных участков, в том числе их площадь, м²		Максимальный процент застройки в границах земельного участка	Предельное количество этажей или предельная высота зданий, строений, сооружений	Минимальные отступы от границ земельных участков в целях определения мест допустимого размещения зданий, строений, сооружений, за пределами которых запрещено строительство зданий, строений, сооружений
			min	max			
ОСНОВНЫЕ ВИДЫ РАЗРЕШЕННОГО ИСПОЛЬЗОВАНИЯ ЗЕМЕЛЬНЫХ УЧАСТКОВ И ОБЪЕКТОВ КАПИТАЛЬНОГО СТРОИТЕЛЬСТВА							
1	12.1	Ритуальная деятельность	не подлежит установлению	400000	не подлежат установлению		3 метра
2	9.3	Историко-культурная деятельность	не подлежат установлению				
3	12.0	Земельные участки (территории) общего пользования	не подлежат установлению				
4	3.1.1	Предоставление коммунальных услуг	не подлежат установлению				
5	8.3	Обеспечение внутреннего правопорядка	не подлежат установлению				3 метра
УСЛОВНО РАЗРЕШЕННЫЕ ВИДЫ ИСПОЛЬЗОВАНИЯ ЗЕМЕЛЬНЫХ УЧАСТКОВ И ОБЪЕКТОВ КАПИТАЛЬНОГО СТРОИТЕЛЬСТВА							
6	3.7.1	Осуществление религиозных обрядов	не подлежат установлению				3 метра

Ограничения использования земельных участков и объектов капитального строительства, устанавливаемые в соответствии с законодательством Российской Федерации, определяются пунктом 22 настоящих Правил.

11. Градостроительный регламент территориальной зоны СО1

№ п/п	Код ВРИ	Наименование ВРИ	Предельные (минимальные и (или) максимальные) размеры земельных участков, в том числе их площадь, м²		Максимальный процент застройки в границах земельного участка	Предельное количество этажей или предельная высота зданий, строений, сооружений	Минимальные отступы от границ земельных участков в целях определения мест допустимого размещения зданий, строений, сооружений, за пределами которых запрещено строительство зданий, строений, сооружений
			min	max			
ОСНОВНЫЕ ВИДЫ РАЗРЕШЕННОГО ИСПОЛЬЗОВАНИЯ ЗЕМЕЛЬНЫХ УЧАСТКОВ И ОБЪЕКТОВ КАПИТАЛЬНОГО СТРОИТЕЛЬСТВА							
1	13.0	Земельные участки общего назначения	100	2000	50%	13 метров	3 метра
2	13.1	Ведение огородничества	100	4500	0%	не подлежат установлению	
3	13.2	Ведение садоводства	600	2000	30%	3 этажа /13 метров	3 метра
4	3.1.1	Предоставление коммунальных услуг	не подлежат установлению				
5	4.4	Магазины	200	не подлежит установлению	50%	13 метров	3 метра
6	12.0	Земельные участки (территории) общего пользования	не подлежат установлению				
7	5.1.3	Площадки для занятий спортом	не подлежат установлению				
УСЛОВНО РАЗРЕШЕННЫЕ ВИДЫ ИСПОЛЬЗОВАНИЯ ЗЕМЕЛЬНЫХ УЧАСТКОВ И ОБЪЕКТОВ КАПИТАЛЬНОГО СТРОИТЕЛЬСТВА							
8	Не устанавливаются						

Ограничения использования земельных участков и объектов капитального строительства, устанавливаемые в соответствии с законодательством Российской Федерации, определяются пунктом 22 настоящих Правил.

22. Ограничения использования земельных участков и объектов капитального строительства, устанавливаемые в соответствии с законодательством Российской Федерации

1. На территории Морозовского сельского поселения Россошанского муниципального района Воронежской области располагаются следующие зоны с особыми условиями использования территории:

1) защитная зона объекта культурного наследия;

2) охранная зона объектов электроэнергетики (объектов электросетевого хозяйства и объектов по производству электрической энергии);

3) охранная зона трубопроводов (газопроводов, нефтепроводов и нефтепродуктопроводов, аммиакопроводов);

4) охранная зона линий и сооружений связи;

5) водоохранная (рыбоохранная) зона;

6) прибрежная защитная полоса;

7) зоны санитарной охраны источников питьевого и хозяйственно-бытового водоснабжения, а также устанавливаемые в случаях, предусмотренных Водным кодексом Российской Федерации, в отношении подземных водных объектов зоны специальной охраны;

8) санитарно-защитная зона;

9) охранная зона пунктов государственной геодезической сети, государственной нивелирной сети и государственной гравиметрической сети;

10) зона минимальных расстояний до магистральных или промышленных трубопроводов (газопроводов, нефтепроводов и нефтепродуктопроводов, аммиакопроводов).

2. Ограничения для зон с особыми условиями использования территории установлены в соответствии с действующими нормативами.

№ п/п	Вид зоны	Ограничения в использовании земельных участков и объектов капитального строительства	Основания установления ограничений
1	Защитная зона объекта культурного наследия	Запрещается строительство объектов капитального строительства и их реконструкция, связанная с изменением их параметров (высоты, количества этажей, площади), за исключением строительства и реконструкции линейных объектов.	Приказ управления по охране объектов культурного наследия Воронежской области от 28.11.2019 № 71-01-07/326 «Об утверждении графического описания местоположения границ (с перечнем координат характерных точек этих границ) защитных зон объектов культурного наследия, расположенных на территории Воронежской области»
2	Охранная зона объектов электроэнергетики (объектов электросетевого хозяйства и объектов по производству электрической энергии)	1. В охранных зонах объектов электросетевого хозяйства, размещенных на земельных участках, запрещается осуществлять любые действия, которые могут нарушить безопасную работу объектов электросетевого хозяйства, в том числе привести к их повреждению или уничтожению, и (или) повлечь причинение вреда жизни, здоровью граждан и имуществу физических или юридических лиц, а также повлечь нанесение экологического ущерба и возникновение пожаров, в том числе: - набрасывать на провода и опоры воздушных линий электропередачи посторонние предметы, а также подниматься на опоры воздушных линий электропередачи; - размещать любые объекты и предметы (материалы) в пределах созданных в соответствии с требованиями нормативно-технических документов проходов и подъездов для доступа к объектам электросетевого хозяйства, а также проводить любые работы и возводить сооружения, которые могут препятствовать доступу к объектам электросетевого хозяйства, без создания необходимых для такого доступа проходов и подъездов; - находиться в пределах огороженной территории и помещениях распределительных устройств и подстанций, открывать двери и люки распределительных устройств и подстанций, производить переключения и подключения в электрических сетях (указанное требование не распространяется на работников, занятых выполнением разрешённых в установленном порядке работ), разводить огонь в пределах охранных зон вводных и распределительных устройств, подстанций, воздушных линий	Постановление Правительства Российской Федерации от 24.02.2009 № 160 «О порядке установления охранных зон объектов электросетевого хозяйства и особых условий использования земельных участков, расположенных в границах таких зон» Постановление Правительства Российской Федерации от 18.11.2013 № 1033 «О порядке установления охранных зон объектов по производству электрической энергии и особых условий использования земельных участков, расположенных в границах таких зон»

		электропередачи, а также в охранных зонах кабельных линий электропередачи; - размещать свалки; - производить работы ударными механизмами, сбрасывать тяжести массой свыше 5 тонн, производить сброс и слив едких и коррозионных веществ и горюче-смазочных материалов (в охранных зонах подземных кабельных линий электропередачи). 2. Для объектов электросетевого хозяйства напряжением свыше 1000 вольт, помимо действий, предусмотренных пунктом 1, запрещается: - складировать или размещать хранилища любых, в том числе горюче-смазочных материалов; - размещать детские и спортивные площадки, стадионы, рынки, торговые точки, полевые станы, загоны для скота, гаражи и стоянки всех видов машин и механизмов, проводить любые мероприятия, связанные с большим скоплением людей, не занятых выполнением разрешённых в установленном порядке работ (в охранных зонах воздушных линий электропередачи); - использовать (запускать) любые летательные аппараты, в том числе воздушных змеев, спортивные модели летательных аппаратов (в охранных зонах воздушных линий электропередачи); - бросать якоря с судов и осуществлять их проход с отданными якорями, цепями, лотами, волокушами и тралами (в охранных зонах подводных кабельных линий электропередачи); - осуществлять проход судов с поднятыми стрелами кранов и других механизмов (в охранных зонах воздушных линий электропередачи). 3. Без письменного решения о согласовании сетевой организации запрещается: - строительство, капитальный ремонт, реконструкция или снос зданий и сооружений; - горные, взрывные, мелиоративные работы, в том числе связанные с временным затоплением земель; - посадка и вырубка деревьев и кустарников; - дноуглубительные, землечерпальные и погрузочно-разгрузочные	

		работы, добыча рыбы, других водных животных и растений придонными орудиями лова, устройство водопоев, колка и заготовка льда (в охранных зонах подводных кабельных линий электропередачи); - проход судов, у которых расстояние по вертикали от верхнего крайнего габарита с грузом или без груза до нижней точки провеса проводов переходов воздушных линий электропередачи через водоёмы менее минимально допустимого расстояния, в том числе с учётом максимального уровня подъёма воды при паводке; - проезд машин и механизмов, имеющих общую высоту с грузом или без груза от поверхности дороги более 4,5 метра (в охранных зонах воздушных линий электропередачи); - земляные работы на глубине более 0,3 метра (на вспахиваемых землях на глубине более 0,45 метра), а также планировка грунта (в охранных зонах подземных кабельных линий электропередачи); - полив сельскохозяйственных культур в случае, если высота струи воды может составить свыше 3 метров (в охранных зонах воздушных линий электропередачи); - полевые сельскохозяйственные работы с применением сельскохозяйственных машин и оборудования высотой более 4 метров (в охранных зонах воздушных линий электропередачи) или полевые сельскохозяйственные работы, связанные с вспашкой земли (в охранных зонах кабельных линий электропередачи). 4. Для объектов электросетевого хозяйства напряжением до 1000 вольт, помимо действий, предусмотренных пунктом 3, без письменного решения о согласовании сетевых организаций запрещается: - размещать детские и спортивные площадки, стадионы, рынки, торговые точки, полевые станы, загоны для скота, гаражи и стоянки всех видов машин и механизмов, садовые, огородные земельные участки и иные объекты недвижимости, расположенные в границах территории ведения гражданами садоводства или огородничества для собственных нужд объекты жилищного строительства, в том числе индивидуального (в охранных зонах воздушных линий электропередачи); - складировать или размещать хранилища любых, в том числе	

		горюче-смазочных материалов; - устраивать причалы для стоянки судов, барж и плавучих кранов, бросать якоря с судов и осуществлять их проход с отданными якорями, цепями, лотами, волокушами и тралами (в охранных зонах подводных кабельных линий электропередачи). 5. В охранных зонах объектов по производству электрической энергии запрещается осуществлять действия, которые могут нарушить безопасную работу объектов, в том числе привести к их повреждению или уничтожению и (или) повлечь причинение вреда жизни, здоровью граждан и имуществу физических или юридических лиц, а также нанесение вреда окружающей среде и возникновение пожаров и чрезвычайных ситуаций, а именно: - убирать, перемещать, засыпать и повреждать предупреждающие знаки; - размещать кладбища, скотомогильники, захоронения отходов производства и потребления, радиоактивных, химических, взрывчатых, токсичных, отравляющих и ядовитых веществ; - производить сброс и слив едких и коррозионных веществ, в том числе растворов кислот, щелочей и солей, а также горюче-смазочных материалов; - разводить огонь и размещать какие-либо открытые или закрытые источники огня; - проводить работы, размещать объекты и предметы, возводить сооружения, которые могут препятствовать доступу к объектам, без создания необходимых для такого доступа проходов и подъездов; - производить работы ударными механизмами, сбрасывать тяжести массой свыше 5 тонн; - складировать любые материалы, в том числе взрывоопасные, пожароопасные и горюче-смазочные. 6. Без письменного согласования владельцев объектов по производству электрической энергии запрещается: - размещать детские и спортивные площадки, стадионы, рынки, торговые точки, полевые станы, загоны для скота, гаражи и стоянки всех видов машин и механизмов; - проводить любые мероприятия, связанные с пребыванием людей,	

		не занятых выполнением работ, разрешенных в установленном порядке; - осуществлять горные, взрывные, мелиоративные работы, в том числе связанные с временным затоплением земель.	
3	Охранная зона трубопроводов (газопроводов, нефтепроводов и нефтепродуктопроводов, аммиакопроводов)	1. В охранных зонах трубопроводов запрещается производить всякого рода действия, могущие нарушить нормальную эксплуатацию трубопроводов либо привести к их повреждению, в частности: - перемещать, засыпать и ломать опознавательные и сигнальные знаки, контрольно - измерительные пункты; - открывать люки, калитки и двери необслуживаемых усилительных пунктов кабельной связи, ограждений узлов линейной арматуры, станций катодной и дренажной защиты, линейных и смотровых колодцев и других линейных устройств, открывать и закрывать краны и задвижки, отключать или включать средства связи, энергоснабжения и телемеханики трубопроводов; - устраивать всякого рода свалки, выливать растворы кислот, солей и щелочей; - разрушать берегоукрепительные сооружения, водопропускные устройства, земляные и иные сооружения (устройства), предохраняющие трубопроводы от разрушения, а прилегающую территорию и окружающую местность - от аварийного разлива транспортируемой продукции; - бросать якоря, проходить с отданными якорями, цепями, лотами, волокушами и тралами, производить дноуглубительные и землечерпальные работы; - разводить огонь и размещать какие-либо открытые или закрытые источники огня. 2. В охранных зонах трубопроводов без письменного разрешения предприятий трубопроводного транспорта запрещается: - возводить любые постройки и сооружения; на расстоянии ближе 1000 м от оси аммиакопровода запрещается: строить коллективные сады с жилыми домами, устраивать массовые спортивные соревнования, соревнования с участием зрителей, купания, массовый отдых людей, любительское рыболовство, расположение временных полевых жилищ и станов любого назначения, загоны для	Федеральный закон от 31.03.1999 № 69-ФЗ «О газоснабжении в Российской Федерации» «Правила охраны магистральных трубопроводов», утвержденные Минтопэнерго РФ 29.04.1992, Постановлением Госгортехнадзора РФ от 22.04.1992 № 9 Постановление Госгортехнадзора РФ от 23.11.1994 № 61 «О распространении «Правил охраны магистральных трубопроводов» на магистральные аммиакопроводы» Постановление Правительства Российской Федерации от 08.09.2017 № 1083 «Об утверждении Правил охраны магистральных газопроводов и о внесении изменений в Положение о представлении в федеральный орган исполнительной власти (его территориальные органы), уполномоченный Правительством Российской Федерации на осуществление государственного кадастрового учета, государственной регистрации прав, ведение Единого государственного реестра недвижимости и предоставление сведений, содержащихся в Едином государственном реестре недвижимости, федеральными органами исполнительной власти, органами государственной власти субъектов Российской Федерации и органами местного самоуправления дополнительных сведений,

		скота; - высаживать деревья и кустарники всех видов, складировать корма, удобрения, материалы, сено и солому, располагать коновязи, содержать скот, выделять рыбопромысловые участки, производить добычу рыбы, а также водных животных и растений, устраивать водопои, производить колку и заготовку льда; - сооружать проезды и переезды через трассы трубопроводов, устраивать стоянки автомобильного транспорта, тракторов и механизмов, размещать сады и огороды; - производить мелиоративные земляные работы, сооружать оросительные и осушительные системы; - производить всякого рода открытые и подземные, горные, строительные, монтажные и взрывные работы, планировку грунта. 3. В охранных зонах магистральных газопроводов запрещается: - перемещать, засыпать, повреждать и разрушать контрольно-измерительные и контрольно-диагностические пункты, предупредительные надписи, опознавательные и сигнальные знаки местонахождения магистральных газопроводов; - открывать двери и люки необслуживаемых усилительных пунктов на кабельных линиях связи, калитки ограждений узлов линейной арматуры, двери установок электрохимической защиты, люки линейных и смотровых колодцев, открывать и закрывать краны, задвижки, отключать и включать средства связи, энергоснабжения, устройства телемеханики магистральных газопроводов; - устраивать свалки, осуществлять сброс и слив едких и коррозионно-агрессивных веществ и горюче-смазочных материалов; - складировать любые материалы, в том числе горюче-смазочные, или размещать хранилища любых материалов; - повреждать берегозащитные, водовыпускные сооружения, земляные и иные сооружения (устройства), предохраняющие магистральный газопровод от разрушения; - осуществлять постановку судов и плавучих объектов на якорь, добычу морских млекопитающих, рыболовство придонными орудиями добычи (вылова) водных биологических ресурсов, плавание с вытравленной якорь-цепью; - проводить дноуглубительные и другие работы, связанные с	воспроизводимых на публичных кадастровых картах» Постановление Правительства Российской Федерации от 20.11.2000 № 878 «Об утверждении Правил охраны газораспределительных сетей»

		изменением дна и берегов водных объектов, за исключением работ, необходимых для технического обслуживания объекта магистрального газопровода; - проводить работы с использованием ударно-импульсных устройств и вспомогательных механизмов, сбрасывать грузы; - осуществлять рекреационную деятельность (кроме деятельности по размещению туристских стоянок), разводить костры и размещать источники огня; - огораживать и перегораживать охранные зоны; - размещать какие-либо здания, строения, сооружения, не относящиеся к объектам, указанным в пункте 2 Правил, за исключением объектов, указанных в подпунктах «д» – «к» и «м» пункта 6 Правил, утвержденных Постановлением Правительства РФ от 08.09.2017 № 1083; - осуществлять несанкционированное подключение (присоединение) к магистральному газопроводу. 4. В охранных зонах магистральных газопроводов без письменного разрешения собственника магистрального газопровода или организации, эксплуатирующей магистральный газопровод не допускается: - проведение горных, взрывных, строительных, монтажных, мелиоративных работ, в том числе работ, связанных с затоплением земель; - осуществление посадки и вырубки деревьев и кустарников; - проведение погрузочно-разгрузочных работ, устройство водопоев скота, колка и заготовка льда; - проведение земляных работ на глубине более чем 0,3 метра, планировка грунта; - сооружение запруд на реках и ручьях; - складирование кормов, удобрений, сена, соломы, размещение полевых станов и загонов для скота; - размещение туристских стоянок; - размещение гаражей, стоянок и парковок транспортных средств; - сооружение переездов через магистральные газопроводы; - прокладка инженерных коммуникаций; - проведение инженерных изысканий, связанных с бурением	

		скважин и устройством шурфов; - устройство причалов для судов и пляжей; - проведение работ на объектах транспортной инфраструктуры, находящихся на территории охранной зоны; - проведение работ, связанных с временным затоплением земель, не относящихся к землям сельскохозяйственного назначения. 5. В границах охранной зоны газораспределительных сетей запрещается: - строить объекты жилищно-гражданского и производственного назначения; - сносить и реконструировать мосты, коллекторы, автомобильные и железные дороги с расположенными на них газораспределительными сетями без предварительного выноса этих газопроводов по согласованию с эксплуатационными организациями; - разрушать берегоукрепительные сооружения, водопропускные устройства, земляные и иные сооружения, предохраняющие газораспределительные сети от разрушений; - перемещать, повреждать, засыпать и уничтожать опознавательные знаки, контрольно-измерительные пункты и другие устройства газораспределительных сетей; - устраивать свалки и склады, разливать растворы кислот, солей, щелочей и других химически активных веществ; - огораживать и перегораживать охранные зоны, препятствовать доступу персонала эксплуатационных организаций к газораспределительным сетям, проведению обслуживания и устранению повреждений газораспределительных сетей; - разводить огонь и размещать источники огня; - рыть погреба, копать и обрабатывать почву сельскохозяйственными и мелиоративными орудиями и механизмами на глубину более 0,3 метра; - открывать калитки и двери газорегуляторных пунктов, станций катодной и дренажной защиты, люки подземных колодцев, включать или отключать электроснабжение средств связи, освещения и систем телемеханики; - набрасывать, приставлять и привязывать к опорам и надземным	

		газопроводам, ограждениям и зданиям газораспределительных сетей посторонние предметы, лестницы, влезать на них; - самовольно подключаться к газораспределительным сетям.	
4	Охранная зона линий и сооружений связи	В пределах охранной зоны подземной кабельной линии связи или линии радиофикации запрещается: - раскопка грунта при помощи ударных инструментов (ломов, кирк, клиньев и пневматических инструментов); - разработка мерзлого грунта с применением ударных механизмов. Без письменного согласия и присутствия представителей предприятий, эксплуатирующих линии связи и линии радиофикации, запрещается: - осуществлять всякого рода строительные, монтажные и взрывные работы, планировку грунта землеройными механизмами (за исключением зон песчаных барханов) и земляные работы (за исключением вспашки на глубину не более 0,3 метра); - производить геолого-съемочные, поисковые, геодезические и другие изыскательские работы, которые связаны с бурением скважин, шурфованием, взятием проб грунта, осуществлением взрывных работ; - производить посадку деревьев, располагать полевые станы, содержать скот, складировать материалы, корма и удобрения, жечь костры, устраивать стрельбища; - устраивать проезды и стоянки автотранспорта, тракторов и механизмов, провозить негабаритные грузы под проводами воздушных линий связи и линий радиофикации, строить каналы (арыки), устраивать заграждения и другие препятствия; - устраивать причалы для стоянки судов, барж и плавучих кранов, производить погрузочно-разгрузочные, подводно-технические, дноуглубительные и землечерпательные работы, выделять рыбопромысловые участки, производить добычу рыбы, других водных животных, а также водных растений придонными орудиями лова, устраивать водопои, производить колку и заготовку льда. Судам и другим плавучим средствам запрещается бросать якоря, проходить с отданными якорями, цепями, лотами, волокушами и тралами; - производить строительство и реконструкцию линий	Постановление Правительства Российской Федерации от 09.06.1995 № 578 «Об утверждении Правил охраны линий и сооружений связи Российской Федерации»

		электропередач, радиостанций и других объектов, излучающих электромагнитную энергию и оказывающих опасное воздействие на линии связи и линии радиофикации; - производить защиту подземных коммуникаций от коррозии без учета проходящих подземных кабельных линий связи. Запрещается производить всякого рода действия, которые могут нарушить нормальную работу линий связи и линий радиофикации, в частности: - производить снос и реконструкцию зданий и мостов, осуществлять переустройство коллекторов, туннелей метрополитена и железных дорог, где проложены кабели связи, установлены столбы воздушных линий связи и линий радиофикации, размещены технические сооружения радиорелейных станций, кабельные ящики и распределительные коробки, без предварительного выноса заказчиками (застройщиками) линий и сооружений связи, линий и сооружений радиофикации по согласованию с предприятиями, в ведении которых находятся эти линии и сооружения; - производить засыпку трасс подземных кабельных линий связи, устраивать на этих трассах временные склады, стоки химически активных веществ и свалки промышленных, бытовых и прочих отходов, ломать замерные, сигнальные, предупредительные знаки и телефонные колодцы; - открывать двери и люки необслуживаемых усилительных и регенерационных пунктов (наземных и подземных) и радиорелейных станций, кабельных колодцев телефонной канализации, распределительных шкафов и кабельных ящиков, а также подключаться к линиям связи (за исключением лиц, обслуживающих эти линии); - огораживать трассы линий связи, препятствуя свободному доступу к ним технического персонала; - самовольно подключаться к абонентской телефонной линии и линии радиофикации в целях пользования услугами связи; - совершать иные действия, которые могут причинить повреждения сооружениям связи и радиофикации (повреждать опоры и арматуру воздушных линий связи, обрывать провода, набрасывать на них посторонние предметы и другое).	

5	Водоохранная зона	В границах водоохраной зоны запрещается: - использование сточных вод в целях регулирования плодородия почв; - размещение кладбищ, скотомогильников, объектов размещения отходов производства и потребления, химических, взрывчатых, токсичных, отравляющих и ядовитых веществ, пунктов захоронения радиоактивных отходов; - осуществление авиационных мер по борьбе с вредными организмами; - движение и стоянка транспортных средств (кроме специальных транспортных средств), за исключением их движения по дорогам и стоянки на дорогах и в специально оборудованных местах, имеющих твердое покрытие; - строительство и реконструкция автозаправочных станций, складов горюче-смазочных материалов (за исключением случаев, если автозаправочные станции, склады горюче-смазочных материалов размещены на территориях портов, инфраструктуры внутренних водных путей, в том числе баз (сооружений) для стоянки маломерных судов, объектов органов федеральной службы безопасности), станций технического обслуживания, используемых для технического осмотра и ремонта транспортных средств, осуществление мойки транспортных средств; - размещение специализированных хранилищ пестицидов и агрохимикатов, применение пестицидов и агрохимикатов; - сброс сточных, в том числе дренажных, вод; - разведка и добыча общераспространенных полезных ископаемых (за исключением случаев, если разведка и добыча общераспространенных полезных ископаемых осуществляются пользователями недр, осуществляющими разведку и добычу иных видов полезных ископаемых, в границах предоставленных им в соответствии с законодательством Российской Федерации о недрах горных отводов и (или) геологических отводов на основании утвержденного технического проекта в соответствии со ст. 19.1 Закона Российской Федерации от 21 февраля 1992 года № 2395-1 «О недрах»).	Водный кодекс Российской Федерации
	Рыбоохранная зона	В границах рыбоохранной зоны запрещается: - использование сточных вод в целях регулирования плодородия почв;	Постановление Правительства Российской Федерации от 06.10.2008 № 743 «Об утверждении Правил установления

		- размещение кладбищ, скотомогильников, объектов размещения отходов производства и потребления, химических, взрывчатых, токсичных, отравляющих и ядовитых веществ, пунктов захоронения радиоактивных отходов; - осуществление авиационных мер по борьбе с вредными организмами; - движение и стоянка транспортных средств (кроме специальных транспортных средств), за исключением их движения по дорогам и стоянки на дорогах и в специально оборудованных местах, имеющих твердое покрытие; - размещение автозаправочных станций, складов горюче-смазочных материалов (за исключением случаев, если автозаправочные станции, склады горюче-смазочных материалов размещены на территориях портов, судостроительных и судоремонтных организаций, инфраструктуры внутренних водных путей при условии соблюдения требований законодательства в области охраны окружающей среды и Водного кодекса Российской Федерации), станций технического обслуживания, используемых для технического осмотра и ремонта транспортных средств, осуществление мойки транспортного средства; - размещение специализированных хранилищ пестицидов и агрохимикатов, применение пестицидов и агрохимикатов; - сброс сточных, в том числе дренажных, вод; - разведка и добыча общераспространенных полезных ископаемых (за исключением случаев, если разведка и добыча общераспространенных полезных ископаемых осуществляются пользователями недр, осуществляющими разведку и добычу иных видов полезных ископаемых, в границах предоставленных им в соответствии с законодательством Российской Федерации о недрах горных отводов и (или) геологических отводов на основании утвержденного технического проекта в соответствии со статьей 19.1 Закона Российской Федерации «О недрах»); - распашка земель; - размещение отвалов размываемых грунтов; - выпас сельскохозяйственных животных и организация для них летних лагерей, ванн.	рыбоохранных зон»
6	Прибрежная защитная полоса	В границах прибрежных защитных полос запрещается: - использование сточных вод в целях регулирования плодородия	Водный кодекс Российской Федерации

		почв; - размещение кладбищ, скотомогильников, объектов размещения отходов производства и потребления, химических, взрывчатых, токсичных, отравляющих и ядовитых веществ, пунктов захоронения радиоактивных отходов; - осуществление авиационных мер по борьбе с вредными организмами; - движение и стоянка транспортных средств (кроме специальных транспортных средств), за исключением их движения по дорогам и стоянки на дорогах и в специально оборудованных местах, имеющих твердое покрытие; - строительство и реконструкция автозаправочных станций, складов горюче-смазочных материалов (за исключением случаев, если автозаправочные станции, склады горюче-смазочных материалов размещены на территориях портов, инфраструктуры внутренних водных путей, в том числе баз (сооружений) для стоянки маломерных судов, объектов органов федеральной службы безопасности), станций технического обслуживания, используемых для технического осмотра и ремонта транспортных средств, осуществление мойки транспортных средств; - размещение специализированных хранилищ пестицидов и агрохимикатов, применение пестицидов и агрохимикатов; - сброс сточных, в том числе дренажных, вод; - разведка и добыча общераспространенных полезных ископаемых (за исключением случаев, если разведка и добыча общераспространенных полезных ископаемых осуществляются пользователями недр, осуществляющими разведку и добычу иных видов полезных ископаемых, в границах предоставленных им в соответствии с законодательством Российской Федерации о недрах горных отводов и (или) геологических отводов на основании утвержденного технического проекта в соответствии со ст. 19.1 Закона Российской Федерации от 21 февраля 1992 года № 2395-1 «О недрах»); - распашка земель; - размещение отвалов размываемых грунтов; - выпас сельскохозяйственных животных и организация для них летних лагерей, ванн.	

7	Зоны санитарной охраны источников питьевого и хозяйственно-бытового водоснабжения, а также устанавливаемые в случаях, предусмотренных Водным кодексом Российской Федерации, в отношении подземных водных объектов зоны специальной охраны	В зоне санитарной охраны источников питьевого и хозяйственно-бытового водоснабжения запрещается сброс сточных, в том числе дренажных, вод. На территории зоны санитарной охраны подземных источников водоснабжения: 1. В первом поясе не допускается: - посадка высокоствольных деревьев; - все виды строительства, не имеющие непосредственного отношения к эксплуатации, реконструкции и расширению водопроводных сооружений, в том числе прокладка трубопроводов различного назначения; - размещение жилых и хозяйственно-бытовых зданий; - проживание людей; - применение ядохимикатов и удобрений. 2. Во втором поясе запрещено: - закачка отработанных вод в подземные горизонты, подземное складирование твёрдых отходов и разработка недр земли; - размещение кладбищ, скотомогильников, полей ассенизации, полей фильтрации, навозохранилищ, силосных траншей, животноводческих и птицеводческих предприятий и других объектов, обусловливающих опасность микробного загрязнения подземных вод; - применение удобрений и ядохимикатов; - рубка леса главного пользования и реконструкции; - размещение складов горюче-смазочных материалов, ядохимикатов и минеральных удобрений, накопителей промстоков, шламохранилищ и других объектов, обусловливающих опасность химического загрязнения подземных вод. Бурение новых скважин и новое строительство, связанное с нарушением почвенного покрова, производится при обязательном согласовании с центром государственного санитарно-эпидемиологического надзора. 3. В третьем поясе запрещено: - закачка отработанных вод в подземные горизонты, подземное складирование твёрдых отходов и разработка недр земли;	Водный кодекс Российской Федерации СанПиН 2.1.4.1110-02 «Зоны санитарной охраны источников водоснабжения и водопроводов питьевого назначения»

		- размещение складов горюче-смазочных материалов, ядохимикатов и минеральных удобрений, накопителей промстоков, шламохранилищ и других объектов, обусловливающих опасность химического загрязнения подземных вод. Размещение таких объектов допускается в пределах третьего пояса зоны санитарной охраны только при использовании защищённых подземных вод, при условии выполнения специальных мероприятий по защите водоносного горизонта от загрязнения при наличии санитарно-эпидемиологического заключения центра государственного санитарно-эпидемиологического надзора, выданного с учётом заключения органов геологического контроля. Бурение новых скважин и новое строительство, связанное с нарушением почвенного покрова, производится при обязательном согласовании с центром государственного санитарно-эпидемиологического надзора. На территории зоны санитарной охраны поверхностных источников водоснабжения: 1. В первом поясе не допускается: - посадка высокоствольных деревьев; - все виды строительства, не имеющие непосредственного отношения к эксплуатации, реконструкции и расширению водопроводных сооружений, в том числе прокладка трубопроводов различного назначения; - размещение жилых и хозяйственно-бытовых зданий; - проживание людей; - применение ядохимикатов и удобрений; - спуск любых сточных вод, в том числе сточных вод водного транспорта; - купание, стирка белья, водопой скота и другие виды водопользования, оказывающие влияние на качество воды. 2. Во втором поясе не допускается: - рубка леса главного пользования и реконструкции, а также закрепление за лесозаготовительными предприятиями древесины на корню и лесосечного фонда долгосрочного пользования (допускается только рубки ухода и санитарные рубки леса);	

		- расположение стойбищ и выпас скота, а также всякое другое использование водоема и земельных участков, лесных угодий в пределах прибрежной полосы шириной не менее 500 м, которое может привести к ухудшению качества или уменьшению количества воды источника водоснабжения; - отведение сточных вод в зоне водосбора источника водоснабжения, включая его притоки, не отвечающих гигиеническим требованиям к охране поверхностных вод; - размещение кладбищ, скотомогильников, полей ассенизации, полей фильтрации, навозохранилищ, силосных траншей, животноводческих и птицеводческих предприятий и других объектов, обусловливающих опасность микробного загрязнения подземных вод; - применение удобрений и ядохимикатов; - рубка леса главного пользования и реконструкции; - сброс промышленных, сельскохозяйственных, городских и ливневых сточных вод, содержание в которых химических веществ и микроорганизмов превышает установленные санитарными правилами гигиенические нормативы качества воды (с учетом Определения Верховного Суда РФ от 25.09.2014 № АПЛ14-393); - размещение складов горюче-смазочных материалов, ядохимикатов и минеральных удобрений, накопителей промстоков, шламохранилищ и других объектов, обусловливающих опасность химического загрязнения подземных вод. Регулирование отведения территории для нового строительства жилых, промышленных и сельскохозяйственных объектов, а также согласование изменений технологий действующих предприятий, связанных с повышением степени опасности загрязнения сточными водами источника водоснабжения производится при согласовании с центром государственного санитарно-эпидемиологического надзора. Все работы, в том числе добыча песка, гравия, донноуглубительные, в пределах акватории зоны санитарной охраны допускаются по согласованию с центром государственного санитарно - эпидемиологического надзора лишь при обосновании гидрологическими расчетами отсутствия ухудшения качества воды	

		в створе водозабора. Использование химических методов борьбы с эвтрофикацией водоемов допускается при условии применения препаратов, имеющих положительное санитарно - эпидемиологическое заключение государственной санитарно - эпидемиологической службы Российской Федерации. Использование источников водоснабжения в пределах второго пояса зоны санитарной охраны для купания, туризма, водного спорта и рыбной ловли допускается в установленных местах при условии соблюдения гигиенических требований к охране поверхностных вод, а также гигиенических требований к зонам рекреации водных объектов. 3. В третьем поясе не допускается отведение сточных вод в зоне водосбора источника водоснабжения, включая его притоки, не отвечающих гигиеническим требованиям к охране поверхностных вод. Регулирование отведения территории для нового строительства жилых, промышленных и сельскохозяйственных объектов, а также согласование изменений технологий действующих предприятий, связанных с повышением степени опасности загрязнения сточными водами источника водоснабжения производится при согласовании с центром государственного санитарно-эпидемиологического надзора. Все работы, в том числе добыча песка, гравия, донноуглубительные, в пределах акватории зоны санитарной охраны допускаются по согласованию с центром государственного санитарно - эпидемиологического надзора лишь при обосновании гидрологическими расчетами отсутствия ухудшения качества воды в створе водозабора. Использование химических методов борьбы с эвтрофикацией водоемов допускается при условии применения препаратов, имеющих положительное санитарно - эпидемиологическое заключение государственной санитарно - эпидемиологической службы Российской Федерации.	
8	Санитарно-защитная зона	В границах санитарно-защитной зоны не допускается использования земельных участков в целях:	Постановление Правительства Российской Федерации от 03.03.2018 № 222 «Об

		- размещения жилой застройки, объектов образовательного и медицинского назначения, спортивных сооружений открытого типа, организаций отдыха детей и их оздоровления, зон рекреационного назначения и для ведения садоводства; - размещения объектов для производства и хранения лекарственных средств, объектов пищевых отраслей промышленности, оптовых складов продовольственного сырья и пищевой продукции, комплексов водопроводных сооружений для подготовки и хранения питьевой воды, использования земельных участков в целях производства, хранения и переработки сельскохозяйственной продукции, предназначенной для дальнейшего использования в качестве пищевой продукции, если химическое, физическое и (или) биологическое воздействие объекта, в отношении которого установлена санитарно-защитная зона, приведет к нарушению качества и безопасности таких средств, сырья, воды и продукции в соответствии с установленными требованиями.	утверждении Правил установления санитарно-защитных зон и использования земельных участков, расположенных в границах санитарно-защитных зон»
9	Охранная зона пунктов государственной геодезической сети, государственной нивелирной сети и государственной гравиметрической сети	В пределах границ охранных зон пунктов запрещается использование земельных участков для осуществления видов деятельности, приводящих к повреждению или уничтожению наружных опознавательных знаков пунктов, нарушению неизменности местоположения их центров, уничтожению, перемещению, засыпке или повреждению составных частей пунктов. Также на земельных участках в границах охранных зон пунктов запрещается проведение работ, размещение объектов и предметов, которые могут препятствовать доступу к пунктам.	Постановление Правительства Российской Федерации от 21.08.2019 № 1080 «Об охранных зонах пунктов государственной геодезической сети, государственной нивелирной сети и государственной гравиметрической сети»
10	Зона минимальных расстояний до магистральных или промышленных трубопроводов (газопроводов, нефтепроводов и нефтепродуктопроводов, аммиакопроводов)	Перечень ограничений использования земельных участков в границах зоны минимальных расстояний до магистральных или промышленных трубопроводов определяется Правительством РФ в положении о данном виде зоны с особыми условиями использования территории.	

Приложение № 1
к правилам землепользования и застройки
Морозовского сельского поселения
Россошанского муниципального района
Воронежской области

СВЕДЕНИЯ О ГРАНИЦАХ ТЕРРИТОРИАЛЬНЫХ ЗОН, СОДЕРЖАЩИЕ ГРАФИЧЕСКОЕ ОПИСАНИЕ МЕСТОПОЛОЖЕНИЯ ГРАНИЦ ТЕРРИТОРИАЛЬНЫХ ЗОН, ПЕРЕЧЕНЬ КООРДИНАТ ХАРАКТЕРНЫХ ТОЧЕК ГРАНИЦ ТЕРРИТОРИАЛЬНЫХ ЗОН СЕЛА МОРОЗОВКА

ОПИСАНИЕ МЕСТОПОЛОЖЕНИЯ ГРАНИЦ

Зона застройки индивидуальными жилыми домами села Морозовка – Ж1/1

(наименование объекта, местоположение границ которого описано
(далее - объект)

Раздел 1

Сведения об объекте		
№ п/п	Характеристики объекта	Описание характеристик
1	2	3
1	Местоположение объекта	Воронежская область, Россошанский муниципальный район, Морозовское сельское поселение, село Морозовка
2	Площадь объекта ± величина погрешности определения площади (Р ± Дельта Р)	3171141+/-6233 м²
3	Иные характеристики объекта	-

Раздел 2

Сведения о местоположении границ объекта					
1. Система координат: МСК - 36, зона 1					
2. Сведения о характерных точках границ объекта					
Обозначение характерных точек границ	Координаты, м		Метод определения координат характерной точки	Средняя квадратическая погрешность положения характерной точки (Mt), м	Описание обозначения точки на местности (при наличии)
	X	Y			
1	2	3	4	5	6
1	346048.80	1332079.11	Картометрический	1.00	-
2	346035.02	1332138.75	Картометрический	1.00	-
3	345836.25	1332323.06	Картометрический	1.00	-
4	345634.55	1332526.07	Аналитический	0.30	-
5	345561.01	1332566.78	Аналитический	0.30	-
6	345583.01	1332680.03	Картометрический	1.00	-
7	345585.85	1332694.67	Картометрический	1.00	-
8	345588.12	1332706.33	Аналитический	0.30	-
9	345590.29	1332717.72	Аналитический	0.30	-
10	345590.71	1332720.02	Аналитический	0.30	-
11	345596.35	1332747.40	Аналитический	0.30	-
12	345599.02	1332761.20	Аналитический	0.30	-
13	345600.54	1332777.77	Аналитический	0.30	-
14	345610.31	1332884.22	Аналитический	0.30	-
15	345566.60	1332890.41	Картометрический	1.00	-
16	345570.36	1332933.38	Картометрический	1.00	-
17	345546.58	1332957.99	Картометрический	1.00	-
18	345488.20	1333025.22	Аналитический	0.30	-
19	345481.96	1333032.96	Картометрический	1.00	-
20	345555.75	1333077.01	Картометрический	1.00	-
21	345590.76	1333088.05	Картометрический	1.00	-
22	345635.96	1333100.54	Картометрический	1.00	-
23	345749.33	1333163.97	Картометрический	1.00	-
24	345773.92	1333175.55	Картометрический	1.00	-
25	345536.62	1333357.26	Картометрический	1.00	-
26	345523.29	1333321.13	Картометрический	1.00	-
27	345499.25	1333326.76	Картометрический	1.00	-
28	345409.18	1333325.95	Картометрический	1.00	-
29	345348.90	1333362.74	Картометрический	1.00	-
30	345313.35	1333365.85	Картометрический	1.00	-
31	345268.82	1333312.10	Картометрический	1.00	-
32	345163.99	1333294.84	Картометрический	1.00	-
33	345112.77	1333273.25	Картометрический	1.00	-
34	344812.95	1333290.87	Картометрический	1.00	-
35	344811.21	1333332.32	Картометрический	1.00	-

1	2	3	4	5	6
36	344661.10	1333463.05	Картометрический	1.00	-
37	344424.81	1333579.26	Картометрический	1.00	-
38	344218.94	1333674.29	Картометрический	1.00	-
39	344057.55	1333672.36	Картометрический	1.00	-
40	343987.59	1333656.21	Картометрический	1.00	-
41	343947.53	1333630.18	Картометрический	1.00	-
42	343912.68	1333584.45	Картометрический	1.00	-
43	343899.34	1333560.22	Картометрический	1.00	-
44	343874.02	1333510.94	Картометрический	1.00	-
45	343861.22	1333492.08	Картометрический	1.00	-
46	343655.02	1333496.21	Картометрический	1.00	-
47	343581.67	1333469.68	Картометрический	1.00	-
48	343294.40	1333467.51	Картометрический	1.00	-
49	343133.22	1333471.28	Картометрический	1.00	-
50	343128.42	1333471.40	Картометрический	1.00	-
51	343118.55	1333534.14	Картометрический	1.00	-
52	343011.92	1333515.90	Картометрический	1.00	-
53	342898.06	1333510.34	Аналитический	0.10	-
54	342886.65	1333509.78	Аналитический	0.10	-
55	342770.87	1333504.11	Картометрический	1.00	-
56	342660.90	1333496.05	Картометрический	1.00	-
57	342607.31	1333524.59	Аналитический	0.10	-
58	342596.78	1333530.19	Аналитический	0.10	-
59	342582.49	1333535.04	Аналитический	0.10	-
60	342530.92	1333552.47	Картометрический	1.00	-
61	342446.89	1333598.36	Картометрический	1.00	-
62	342446.56	1333598.55	Картометрический	1.00	-
63	342355.58	1333675.15	Картометрический	1.00	-
64	342326.25	1333717.68	Картометрический	1.00	-
65	342316.92	1333731.21	Картометрический	1.00	-
66	342271.28	1333736.47	Картометрический	1.00	-
67	342273.86	1333555.14	Картометрический	1.00	-
68	342349.85	1333527.73	Картометрический	1.00	-
69	342341.85	1333438.80	Картометрический	1.00	-
70	342345.10	1333409.13	Картометрический	1.00	-
71	342533.68	1333352.26	Картометрический	1.00	-
72	342855.20	1333282.53	Картометрический	1.00	-
73	342849.01	1333165.94	Картометрический	1.00	-
74	343009.58	1333157.74	Картометрический	1.00	-
75	343053.27	1333153.53	Картометрический	1.00	-
76	343097.74	1333149.24	Картометрический	1.00	-
77	343142.21	1333144.95	Картометрический	1.00	-
78	343186.69	1333140.67	Картометрический	1.00	-
79	343231.16	1333136.38	Картометрический	1.00	-
80	343275.72	1333132.09	Картометрический	1.00	-
81	343341.19	1333129.38	Картометрический	1.00	-
82	343343.28	1333223.66	Картометрический	1.00	-
83	343393.64	1333216.69	Картометрический	1.00	-
84	343386.67	1332965.29	Картометрический	1.00	-

1	2	3	4	5	6
85	343387.83	1332883.94	Картометрический	1.00	-
86	343376.13	1332864.49	Аналитический	0.10	-
87	343390.19	1332855.09	Аналитический	0.10	-
88	343410.26	1332833.85	Аналитический	0.10	-
89	343419.64	1332814.32	Аналитический	0.10	-
90	343430.47	1332768.93	Аналитический	0.10	-
91	343442.43	1332719.49	Аналитический	0.10	-
92	343453.24	1332698.91	Аналитический	0.10	-
93	343468.24	1332680.88	Аналитический	0.10	-
94	343481.68	1332670.12	Аналитический	0.10	-
95	343495.23	1332660.94	Аналитический	0.10	-
96	343518.71	1332648.92	Аналитический	0.10	-
97	343539.90	1332638.81	Аналитический	0.10	-
98	343564.43	1332629.89	Аналитический	0.10	-
99	343589.45	1332622.36	Аналитический	0.10	-
100	343619.06	1332617.35	Аналитический	0.10	-
101	343665.95	1332603.96	Аналитический	0.10	-
102	343673.91	1332607.83	Аналитический	0.10	-
103	343687.65	1332606.04	Аналитический	0.10	-
104	343694.23	1332596.35	Аналитический	0.10	-
105	343739.31	1332590.08	Аналитический	0.10	-
106	343841.40	1332575.87	Аналитический	0.10	-
107	343892.45	1332568.77	Аналитический	0.10	-
108	343900.90	1332574.84	Аналитический	0.10	-
109	343918.43	1332570.56	Аналитический	0.10	-
110	343927.82	1332562.71	Аналитический	0.10	-
111	343967.19	1332556.63	Аналитический	0.10	-
112	344053.10	1332543.37	Аналитический	0.10	-
113	344126.94	1332526.62	Аналитический	0.10	-
114	344169.14	1332511.43	Аналитический	0.10	-
115	344176.29	1332515.90	Аналитический	0.10	-
116	344196.28	1332506.96	Аналитический	0.10	-
117	344204.73	1332495.10	Аналитический	0.10	-
118	344230.21	1332483.87	Аналитический	0.10	-
119	344239.25	1332488.59	Аналитический	0.10	-
120	344250.54	1332486.69	Аналитический	0.10	-
121	344256.52	1332469.87	Аналитический	0.10	-
122	344305.87	1332450.45	Аналитический	0.10	-
123	344355.22	1332431.03	Аналитический	0.10	-
124	344395.75	1332414.39	Аналитический	0.10	-
125	344476.80	1332381.12	Аналитический	0.10	-
126	344549.82	1332351.02	Аналитический	0.10	-
127	344568.00	1332341.88	Аналитический	0.10	-
128	344589.99	1332329.93	Аналитический	0.10	-
129	344617.80	1332313.86	Аналитический	0.10	-
130	344662.79	1332281.58	Аналитический	0.10	-
131	344693.75	1332261.25	Аналитический	0.10	-
132	344718.58	1332246.59	Аналитический	0.10	-
133	344746.84	1332234.07	Аналитический	0.10	-

1	2	3	4	5	6
134	344785.90	1332221.22	Аналитический	0.10	-
135	344864.89	1332196.12	Аналитический	0.10	-
136	344905.86	1332183.10	Аналитический	0.10	-
137	344929.74	1332172.69	Аналитический	0.10	-
138	344977.41	1332397.37	Картометрический	1.00	-
139	345019.72	1332611.10	Картометрический	1.00	-
140	345107.50	1332594.47	Картометрический	1.00	-
141	345111.16	1332593.74	Картометрический	1.00	-
142	345137.78	1332588.78	Картометрический	1.00	-
143	345108.16	1332350.10	Картометрический	1.00	-
144	345131.75	1332296.11	Картометрический	1.00	-
145	345108.51	1332110.17	Картометрический	1.00	-
146	345084.35	1332018.39	Аналитический	0.10	-
147	345134.07	1331949.69	Аналитический	0.10	-
148	345180.36	1331885.73	Аналитический	0.10	-
149	345204.92	1331851.79	Аналитический	0.10	-
150	345232.21	1331813.07	Аналитический	0.10	-
151	345274.36	1331753.26	Аналитический	0.10	-
152	345321.27	1331686.68	Аналитический	0.10	-
153	345343.80	1331654.73	Аналитический	0.10	-
154	345357.97	1331653.28	Аналитический	0.10	-
155	345361.18	1331648.45	Аналитический	0.10	-
156	345370.79	1331651.03	Картометрический	1.00	-
157	345400.69	1331626.60	Картометрический	1.00	-
158	345437.23	1331596.93	Картометрический	1.00	-
159	345448.07	1331594.70	Картометрический	1.00	-
160	345452.20	1331593.85	Картометрический	1.00	-
161	345474.31	1331589.28	Картометрический	1.00	-
162	345612.79	1331640.26	Картометрический	1.00	-
163	345733.84	1331671.31	Картометрический	1.00	-
164	345769.08	1331697.58	Аналитический	0.10	-
165	345793.51	1331715.84	Аналитический	0.10	-
166	345813.22	1331730.46	Картометрический	1.00	-
167	345845.68	1331765.89	Картометрический	1.00	-
168	346016.90	1331952.76	Картометрический	1.00	-
1	346048.80	1332079.11	Картометрический	1.00	-
169	345413.37	1332816.15	Картометрический	1.00	-
170	345432.35	1332912.80	Картометрический	1.00	-
171	345455.73	1333022.42	Картометрический	1.00	-
172	345359.53	1333029.20	Картометрический	1.00	-
173	345299.87	1333023.39	Картометрический	1.00	-
174	345269.66	1332880.45	Картометрический	1.00	-
175	345261.14	1332854.89	Картометрический	1.00	-
176	345180.56	1332648.81	Картометрический	1.00	-
177	345352.52	1332615.87	Картометрический	1.00	-
178	345362.79	1332614.62	Картометрический	1.00	-
179	345387.22	1332610.26	Картометрический	1.00	-

1	2	3	4	5	6
180	345410.08	1332766.57	Картометрический	1.00	-
169	345413.37	1332816.15	Картометрический	1.00	-
181	344640.65	1333132.63	Картометрический	1.00	-
182	344641.71	1333135.32	Картометрический	1.00	-
183	344654.91	1333157.20	Картометрический	1.00	-
184	344678.24	1333145.62	Картометрический	1.00	-
185	344690.14	1333178.92	Картометрический	1.00	-
186	344657.07	1333194.70	Картометрический	1.00	-
187	344619.56	1333211.09	Картометрический	1.00	-
188	344594.62	1333154.89	Картометрический	1.00	-
189	344538.52	1333177.94	Картометрический	1.00	-
190	344537.38	1333175.45	Картометрический	1.00	-
191	344514.64	1333137.81	Картометрический	1.00	-
192	344481.01	1333156.26	Картометрический	1.00	-
193	344476.64	1333159.21	Картометрический	1.00	-
194	344445.92	1333113.94	Картометрический	1.00	-
195	344409.70	1333065.79	Картометрический	1.00	-
196	344517.87	1333025.88	Картометрический	1.00	-
197	344519.50	1333029.27	Картометрический	1.00	-
198	344547.91	1333016.25	Картометрический	1.00	-
199	344580.86	1333001.61	Картометрический	1.00	-
200	344597.49	1333038.65	Картометрический	1.00	-
201	344609.70	1333064.85	Картометрический	1.00	-
181	344640.65	1333132.63	Картометрический	1.00	-
202	343558.64	1332469.10	Картометрический	1.00	-
203	343671.78	1332431.39	Картометрический	1.00	-
204	343676.96	1332455.10	Картометрический	1.00	-
205	343679.37	1332569.52	Аналитический	0.10	-
206	343667.22	1332571.14	Аналитический	0.10	-
207	343664.43	1332576.97	Аналитический	0.10	-
208	343661.20	1332579.16	Аналитический	0.10	-
209	343612.13	1332590.94	Аналитический	0.10	-
210	343585.35	1332596.28	Аналитический	0.10	-
202	343558.64	1332469.10	Картометрический	1.00	-
211	343321.66	1332622.45	Аналитический	0.10	-
212	343393.32	1332620.85	Аналитический	0.10	-
213	343413.32	1332620.65	Аналитический	0.10	-
214	343432.43	1332674.90	Аналитический	0.10	-
215	343419.55	1332709.98	Аналитический	0.10	-
216	343407.46	1332770.48	Аналитический	0.10	-
217	343397.31	1332803.61	Аналитический	0.10	-
218	343387.55	1332818.40	Аналитический	0.10	-
219	343376.52	1332826.50	Аналитический	0.10	-
220	343361.14	1332835.88	Аналитический	0.10	-
221	343340.03	1332845.58	Аналитический	0.10	-
222	343315.27	1332851.78	Аналитический	0.10	-

1	2	3	4	5	6
223	343294.99	1332854.09	Аналитический	0.10	-
224	343271.51	1332853.00	Аналитический	0.10	-
225	343249.82	1332851.25	Аналитический	0.10	-
226	343217.05	1332846.27	Аналитический	0.10	-
227	343175.94	1332840.02	Аналитический	0.10	-
228	343026.23	1332816.83	Картометрический	1.00	-
229	343029.51	1332804.52	Картометрический	1.00	-
230	343040.70	1332757.46	Картометрический	1.00	-
231	343152.04	1332694.33	Картометрический	1.00	-
211	343321.66	1332622.45	Аналитический	0.10	-
232	343212.79	1332869.42	Аналитический	0.10	-
233	343195.31	1333011.38	Картометрический	1.00	-
234	342698.97	1332926.52	Картометрический	1.00	-
235	342718.91	1332846.80	Картометрический	1.00	-
236	342731.31	1332805.03	Аналитический	0.10	-
237	342744.72	1332806.23	Аналитический	0.10	-
238	342755.22	1332800.09	Аналитический	0.10	-
239	342836.98	1332814.18	Аналитический	0.10	-
240	343003.91	1332837.73	Аналитический	0.10	-
241	343170.85	1332861.29	Аналитический	0.10	-
232	343212.79	1332869.42	Аналитический	0.10	-
242	342562.79	1333301.54	Картометрический	1.00	-
243	342567.37	1333189.68	Картометрический	1.00	-
244	342587.19	1333082.85	Картометрический	1.00	-
245	342674.30	1333085.90	Картометрический	1.00	-
246	342682.43	1333288.74	Картометрический	1.00	-
242	342562.79	1333301.54	Картометрический	1.00	-

3. Сведения о характерных точках части (частей) границы объекта

Обозначение характерных точек части границы	Координаты, м		Метод определения координат характерной точки	Средняя квадратическая погрешность положения характерной точки (Mt), м	Описание обозначения точки на местности (при наличии)
	X	Y			
1	2	3	4	5	6
Часть №					
-	-	-	-	-	-

Раздел 3

Сведения о местоположении измененных (уточненных) границ объекта							
1. Система координат: -							
2. Сведения о характерных точках границ объекта							
Обозначение характерных точек границ	Существующие координаты, м		Измененные (уточненные) координаты, м		Метод определения координат характерной точки	Средняя квадратическая погрешность положения характерной точки (Mt), м	Описание обозначения точки на местности (при наличии)
	X	Y	X	Y			
1	2	3	4	5	6	7	8
-	-	-	-	-	-	-	-
3.Сведения о характерных точках части (частей) границы объекта							
Часть №							
-	-	-	-	-	-	-	-

Раздел 4

План границ объекта

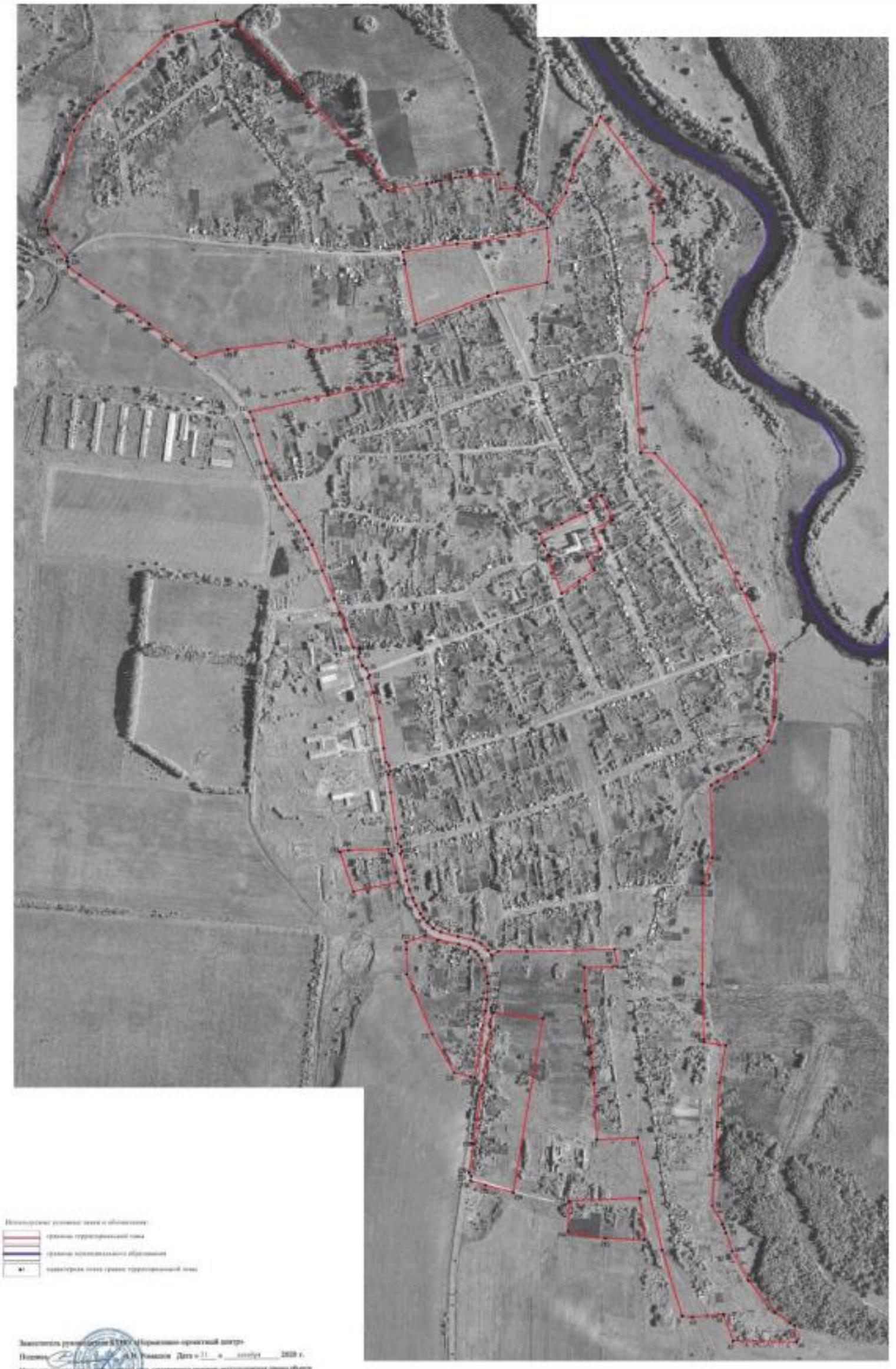

Используемые условные знаки и обозначения:

- границы территориальной зоны
- границы муниципального образования
- характерные точки границ территориальной зоны

Заместитель руководителя КУМИ «Земельно-проектный центр»

Подпись _____ А.Н. Романов Дата «31» ноября 2020 г.

М.П.

Масштаб 1:5000

ОПИСАНИЕ МЕСТОПОЛОЖЕНИЯ ГРАНИЦ

Общественно-деловая зона села Морозовка – ОД/1

(наименование объекта, местоположение границ которого описано
(далее - объект)

Раздел 1

Сведения об объекте		
№ п/п	Характеристики объекта	Описание характеристик
1	2	3
1	Местоположение объекта	Воронежская область, Россошанский муниципальный район, Морозовское сельское поселение, село Морозовка
2	Площадь объекта ± величина погрешности определения площади (Р ± Дельта Р)	54763+/-819 м²
3	Иные характеристики объекта	-

Раздел 2

Сведения о местоположении границ объекта					
1. Система координат: МСК - 36, зона 1					
2. Сведения о характерных точках границ объекта					
Обозначение характерных точек границ	Координаты, м		Метод определения координат характерной точки	Средняя квадратическая погрешность положения характерной точки (Mt), м	Описание обозначения точки на местности (при наличии)
	X	Y			
1	2	3	4	5	6
1	345413.37	1332816.15	Картометрический	1.00	-
2	345432.35	1332912.80	Картометрический	1.00	-
3	345455.73	1333022.42	Картометрический	1.00	-
4	345359.53	1333029.20	Картометрический	1.00	-
5	345299.87	1333023.39	Картометрический	1.00	-
6	345269.66	1332880.45	Картометрический	1.00	-
1	345413.37	1332816.15	Картометрический	1.00	-
7	344640.65	1333132.63	Картометрический	1.00	-
8	344641.71	1333135.32	Картометрический	1.00	-
9	344654.91	1333157.20	Картометрический	1.00	-
10	344678.24	1333145.62	Картометрический	1.00	-
11	344690.14	1333178.92	Картометрический	1.00	-
12	344657.07	1333194.70	Картометрический	1.00	-
13	344619.56	1333211.09	Картометрический	1.00	-
14	344594.62	1333154.89	Картометрический	1.00	-
15	344538.52	1333177.94	Картометрический	1.00	-
16	344537.38	1333175.45	Картометрический	1.00	-
17	344514.64	1333137.81	Картометрический	1.00	-
18	344481.01	1333156.26	Картометрический	1.00	-
19	344476.64	1333159.21	Картометрический	1.00	-
20	344445.92	1333113.94	Картометрический	1.00	-
21	344409.70	1333065.79	Картометрический	1.00	-
22	344517.87	1333025.88	Картометрический	1.00	-
23	344519.50	1333029.27	Картометрический	1.00	-
24	344547.91	1333016.25	Картометрический	1.00	-
25	344580.86	1333001.61	Картометрический	1.00	-
26	344597.49	1333038.65	Картометрический	1.00	-
27	344609.70	1333064.85	Картометрический	1.00	-
7	344640.65	1333132.63	Картометрический	1.00	-

3. Сведения о характерных точках части (частей) границы объекта					
Обозначение характерных точек части границы	Координаты, м		Метод определения координат характерной точки	Средняя квадратическая погрешность положения характерной точки (Mt), м	Описание обозначения точки на местности (при наличии)
	X	Y			
1	2	3	4	5	6
Часть №					
-	-	-	-	-	-

Раздел 3

Сведения о местоположении измененных (уточненных) границ объекта							
1. Система координат: -							
2. Сведения о характерных точках границ объекта							
Обозначение характерных точек границ	Существующие координаты, м		Измененные (уточненные) координаты, м		Метод определения координат характерной точки	Средняя квадратическая погрешность положения характерной точки (Mt), м	Описание обозначения точки на местности (при наличии)
	X	Y	X	Y			
1	2	3	4	5	6	7	8
-	-	-	-	-	-	-	-
3.Сведения о характерных точках части (частей) границы объекта							
Часть №							
-	-	-	-	-	-	-	-

Раздел 4

План границ объекта

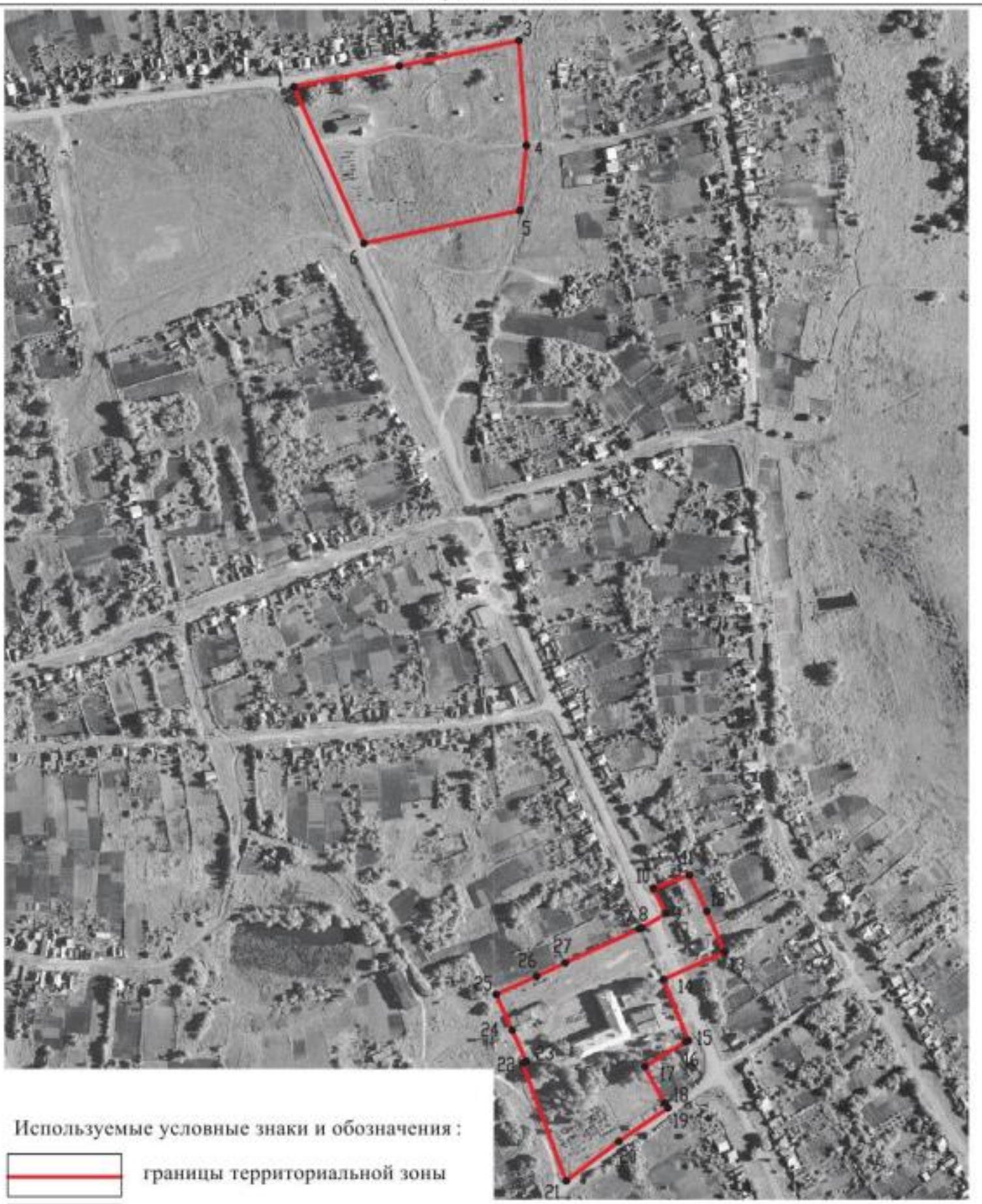

Используемые условные знаки и обозначения :

границы территориальной зоны

•1 характерная точка границ территориальной зоны

Масштаб 1:5000

Заместитель руководителя БУВО «Нормативно-проектный центр»

Подпись _____ А.В. Ромашов Дата « 21 » декабря 2020 г.

Место для оттиска печати (при наличии) лица, составившего описание местоположения границ объекта

ОПИСАНИЕ МЕСТОПОЛОЖЕНИЯ ГРАНИЦ

Зона улиц, дорог, инженерной и транспортной инфраструктуры села Морозовка – ИТ1/1

(наименование объекта, местоположение границ которого описано
(далее - объект)

Раздел 1

Сведения об объекте		
№ п/п	Характеристики объекта	Описание характеристик
1	2	3
1	Местоположение объекта	Воронежская область, Россошанский муниципальный район, Морозовское сельское поселение, село Морозовка
2	Площадь объекта ± величина погрешности определения площади (Р ± Дельта Р)	73294+/-948 м²
3	Иные характеристики объекта	-

Раздел 2

Сведения о местоположении границ объекта					
1. Система координат: МСК - 36, зона 1					
2. Сведения о характерных точках границ объекта					
Обозначение характерных точек границ	Координаты, м		Метод определения координат характерной точки	Средняя квадратическая погрешность положения характерной точки (Mt), м	Описание обозначения точки на местности (при наличии)
	X	Y			
1	2	3	4	5	6
1	345361.18	1331648.45	Аналитический	0.10	-
2	345357.97	1331653.28	Аналитический	0.10	-
3	345343.80	1331654.73	Аналитический	0.10	-
4	345321.27	1331686.68	Аналитический	0.10	-
5	345274.36	1331753.26	Аналитический	0.10	-
6	345232.21	1331813.07	Аналитический	0.10	-
7	345204.92	1331851.79	Аналитический	0.10	-
8	345180.36	1331885.73	Аналитический	0.10	-
9	345134.07	1331949.69	Аналитический	0.10	-
10	345084.35	1332018.39	Аналитический	0.10	-
11	345063.22	1332047.59	Аналитический	0.10	-
12	345047.43	1332070.23	Аналитический	0.10	-
13	345028.35	1332094.52	Аналитический	0.10	-
14	345009.36	1332115.55	Аналитический	0.10	-
15	344990.67	1332132.79	Аналитический	0.10	-
16	344967.85	1332149.08	Аналитический	0.10	-
17	344929.74	1332172.69	Аналитический	0.10	-
18	344905.86	1332183.10	Аналитический	0.10	-
19	344864.89	1332196.12	Аналитический	0.10	-
20	344785.90	1332221.22	Аналитический	0.10	-
21	344746.84	1332234.07	Аналитический	0.10	-
22	344718.58	1332246.59	Аналитический	0.10	-
23	344693.75	1332261.25	Аналитический	0.10	-
24	344662.79	1332281.58	Аналитический	0.10	-
25	344617.80	1332313.86	Аналитический	0.10	-
26	344589.99	1332329.93	Аналитический	0.10	-
27	344568.00	1332341.88	Аналитический	0.10	-
28	344549.82	1332351.02	Аналитический	0.10	-
29	344476.80	1332381.12	Аналитический	0.10	-
30	344395.75	1332414.39	Аналитический	0.10	-
31	344355.22	1332431.03	Аналитический	0.10	-
32	344305.87	1332450.45	Аналитический	0.10	-
33	344256.52	1332469.87	Аналитический	0.10	-
34	344250.54	1332486.69	Аналитический	0.10	-
35	344239.25	1332488.59	Аналитический	0.10	-
36	344230.21	1332483.87	Аналитический	0.10	-
37	344204.73	1332495.10	Аналитический	0.10	-
38	344196.28	1332506.96	Аналитический	0.10	-

1	2	3	4	5	6
39	344176.29	1332515.90	Аналитический	0.10	-
40	344169.14	1332511.43	Аналитический	0.10	-
41	344126.94	1332526.62	Аналитический	0.10	-
42	344053.10	1332543.37	Аналитический	0.10	-
43	343967.19	1332556.63	Аналитический	0.10	-
44	343927.82	1332562.71	Аналитический	0.10	-
45	343918.43	1332570.56	Аналитический	0.10	-
46	343900.90	1332574.84	Аналитический	0.10	-
47	343892.45	1332568.77	Аналитический	0.10	-
48	343841.40	1332575.87	Аналитический	0.10	-
49	343739.31	1332590.08	Аналитический	0.10	-
50	343694.23	1332596.35	Аналитический	0.10	-
51	343687.65	1332606.04	Аналитический	0.10	-
52	343673.91	1332607.83	Аналитический	0.10	-
53	343665.95	1332603.96	Аналитический	0.10	-
54	343619.06	1332617.35	Аналитический	0.10	-
55	343589.45	1332622.36	Аналитический	0.10	-
56	343564.43	1332629.89	Аналитический	0.10	-
57	343539.90	1332638.81	Аналитический	0.10	-
58	343518.71	1332648.92	Аналитический	0.10	-
59	343495.23	1332660.94	Аналитический	0.10	-
60	343481.68	1332670.12	Аналитический	0.10	-
61	343468.24	1332680.88	Аналитический	0.10	-
62	343453.24	1332698.91	Аналитический	0.10	-
63	343442.43	1332719.49	Аналитический	0.10	-
64	343430.47	1332768.93	Аналитический	0.10	-
65	343419.64	1332814.32	Аналитический	0.10	-
66	343410.26	1332833.85	Аналитический	0.10	-
67	343390.19	1332855.09	Аналитический	0.10	-
68	343376.13	1332864.49	Аналитический	0.10	-
69	343344.74	1332873.06	Аналитический	0.10	-
70	343318.25	1332877.68	Аналитический	0.10	-
71	343296.96	1332879.00	Аналитический	0.10	-
72	343266.99	1332878.18	Аналитический	0.10	-
73	343247.47	1332876.35	Аналитический	0.10	-
74	343212.79	1332869.42	Аналитический	0.10	-
75	343170.85	1332861.29	Аналитический	0.10	-
76	343003.91	1332837.73	Аналитический	0.10	-
77	342836.98	1332814.18	Аналитический	0.10	-
78	342755.22	1332800.09	Аналитический	0.10	-
79	342744.72	1332806.23	Аналитический	0.10	-
80	342731.31	1332805.03	Аналитический	0.10	-
81	342740.11	1332775.35	Аналитический	0.10	-
82	342848.74	1332789.41	Аналитический	0.10	-
83	343012.34	1332814.72	Аналитический	0.10	-
84	343175.94	1332840.02	Аналитический	0.10	-
85	343217.05	1332846.27	Аналитический	0.10	-
86	343249.82	1332851.25	Аналитический	0.10	-
87	343271.51	1332853.00	Аналитический	0.10	-
88	343294.99	1332854.09	Аналитический	0.10	-

1	2	3	4	5	6
89	343315.27	1332851.78	Аналитический	0.10	-
90	343340.03	1332845.58	Аналитический	0.10	-
91	343361.14	1332835.88	Аналитический	0.10	-
92	343376.52	1332826.50	Аналитический	0.10	-
93	343387.55	1332818.40	Аналитический	0.10	-
94	343397.31	1332803.61	Аналитический	0.10	-
95	343407.46	1332770.48	Аналитический	0.10	-
96	343419.55	1332709.98	Аналитический	0.10	-
97	343432.43	1332674.90	Аналитический	0.10	-
98	343448.85	1332658.20	Аналитический	0.10	-
99	343464.73	1332646.38	Аналитический	0.10	-
100	343481.77	1332636.97	Аналитический	0.10	-
101	343505.03	1332625.11	Аналитический	0.10	-
102	343530.82	1332613.55	Аналитический	0.10	-
103	343554.32	1332604.54	Аналитический	0.10	-
104	343585.35	1332596.28	Аналитический	0.10	-
105	343612.13	1332590.94	Аналитический	0.10	-
106	343661.20	1332579.16	Аналитический	0.10	-
107	343664.43	1332576.97	Аналитический	0.10	-
108	343667.22	1332571.14	Аналитический	0.10	-
109	343679.37	1332569.52	Аналитический	0.10	-
110	343686.75	1332574.88	Аналитический	0.10	-
111	343741.79	1332566.97	Аналитический	0.10	-
112	343780.33	1332561.26	Картометрический	1.00	-
113	343851.87	1332551.16	Аналитический	0.10	-
114	343906.91	1332543.26	Аналитический	0.10	-
115	343955.82	1332535.50	Аналитический	0.10	-
116	344048.90	1332520.76	Аналитический	0.10	-
117	344099.46	1332511.39	Аналитический	0.10	-
118	344122.69	1332506.14	Аналитический	0.10	-
119	344167.65	1332486.65	Аналитический	0.10	-
120	344225.72	1332462.64	Аналитический	0.10	-
121	344225.88	1332456.85	Аналитический	0.10	-
122	344235.56	1332453.92	Аналитический	0.10	-
123	344242.24	1332456.29	Аналитический	0.10	-
124	344289.12	1332436.62	Аналитический	0.10	-
125	344332.88	1332418.26	Аналитический	0.10	-
126	344336.29	1332408.42	Аналитический	0.10	-
127	344349.76	1332402.48	Аналитический	0.10	-
128	344355.01	1332406.30	Аналитический	0.10	-
129	344390.87	1332391.44	Аналитический	0.10	-
130	344469.73	1332358.77	Аналитический	0.10	-
131	344540.25	1332329.84	Аналитический	0.10	-
132	344558.27	1332321.18	Аналитический	0.10	-
133	344575.47	1332312.04	Аналитический	0.10	-
134	344602.76	1332293.98	Аналитический	0.10	-
135	344650.67	1332261.39	Аналитический	0.10	-
136	344682.30	1332242.82	Аналитический	0.10	-
137	344710.34	1332227.25	Аналитический	0.10	-
138	344736.32	1332215.97	Аналитический	0.10	-

1	2	3	4	5	6
139	344776.85	1332202.62	Аналитический	0.10	-
140	344855.99	1332176.77	Аналитический	0.10	-
141	344897.00	1332163.38	Аналитический	0.10	-
142	344922.05	1332141.19	Аналитический	0.10	-
143	344934.05	1332133.00	Аналитический	0.10	-
144	344959.62	1332122.33	Аналитический	0.10	-
145	344974.48	1332111.43	Аналитический	0.10	-
146	344990.38	1332097.37	Аналитический	0.10	-
147	345010.45	1332078.43	Аналитический	0.10	-
148	345029.22	1332058.08	Аналитический	0.10	-
149	345052.52	1332027.33	Аналитический	0.10	-
150	345187.42	1331840.00	Аналитический	0.10	-
151	345257.12	1331740.09	Аналитический	0.10	-
152	345311.49	1331663.83	Аналитический	0.10	-
153	345329.37	1331638.74	Аналитический	0.10	-
1	345361.18	1331648.45	Аналитический	0.10	-

3. Сведения о характерных точках части (частей) границы объекта

Обозначение характерных точек части границы	Координаты, м		Метод определения координат характерной точки	Средняя квадратическая погрешность положения характерной точки (Mt), м	Описание обозначения точки на местности (при наличии)
	X	Y			
1	2	3	4	5	6
Часть №					
-	-	-	-	-	-

Раздел 3

Сведения о местоположении измененных (уточненных) границ объекта							
1. Система координат: -							
2. Сведения о характерных точках границ объекта							
Обозначение характерных точек границ	Существующие координаты, м		Измененные (уточненные) координаты, м		Метод определения координат характерной точки	Средняя квадратическая погрешность положения характерной точки (Mt), м	Описание обозначения точки на местности (при наличии)
	X	Y	X	Y			
1	2	3	4	5	6	7	8
-	-	-	-	-	-	-	-
3.Сведения о характерных точках части (частей) границы объекта							
Часть №							
-	-	-	-	-	-	-	-

Раздел 4

План границ объекта

Используемые условные знаки и обозначения:

границы территориальной зоны

характерная точка границ территориальной зоны

Заместитель руководителя БУНО «Нормативно-проектный центр»

Подпись _____ А.В. Романов Дата «21» декабря 2020 г.

Место для оттиска печати (при наличии) лица, составившего описание местоположения границ объекта

Масштаб 1:5000

ОПИСАНИЕ МЕСТОПОЛОЖЕНИЯ ГРАНИЦ

Зона сельскохозяйственного использования в границах населенного пункта села Морозовка – СХ1/1

(наименование объекта, местоположение границ которого описано (далее - объект)

Раздел 1

Сведения об объекте		
№ п/п	Характеристики объекта	Описание характеристик
1	2	3
1	Местоположение объекта	Воронежская область, Россошанский муниципальный район, Морозовское сельское поселение, село Морозовка
2	Площадь объекта ± величина погрешности определения площади (Р ± Дельта Р)	1034313+/-3560 м²
3	Иные характеристики объекта	-

Раздел 2

Сведения о местоположении границ объекта					
1. Система координат: МСК - 36, зона 1					
2. Сведения о характерных точках границ объекта					
Обозначение характерных точек границ	Координаты, м		Метод определения координат характерной точки	Средняя квадратическая погрешность положения характерной точки (Mt), м	Описание обозначения точки на местности (при наличии)
	X	Y			
1	2	3	4	5	6
1	345536.62	1333357.26	Картометрический	1.00	-
2	345462.12	1333414.55	Картометрический	1.00	-
3	345101.81	1333440.88	Аналитический	0.10	-
4	345083.01	1333442.26	Аналитический	0.10	-
5	344897.48	1333675.16	Картометрический	1.00	-
6	344455.25	1333675.16	Картометрический	1.00	-
7	344336.79	1333734.39	Картометрический	1.00	-
8	344324.94	1333762.03	Картометрический	1.00	-
9	344285.52	1333738.49	Картометрический	1.00	-
10	344238.40	1333693.06	Картометрический	1.00	-
11	344218.94	1333674.29	Картометрический	1.00	-
12	344424.81	1333579.26	Картометрический	1.00	-
13	344661.10	1333463.05	Картометрический	1.00	-
14	344811.21	1333332.32	Картометрический	1.00	-
15	344812.95	1333290.87	Картометрический	1.00	-
16	345112.77	1333273.25	Картометрический	1.00	-
17	345163.99	1333294.84	Картометрический	1.00	-
18	345268.82	1333312.10	Картометрический	1.00	-
19	345313.35	1333365.85	Картометрический	1.00	-
20	345348.90	1333362.74	Картометрический	1.00	-
21	345409.18	1333325.95	Картометрический	1.00	-
22	345499.25	1333326.76	Картометрический	1.00	-
23	345523.29	1333321.13	Картометрический	1.00	-
1	345536.62	1333357.26	Картометрический	1.00	-
24	345084.35	1332018.39	Аналитический	0.10	-
25	345108.51	1332110.17	Картометрический	1.00	-
26	345131.75	1332296.11	Картометрический	1.00	-
27	345108.16	1332350.10	Картометрический	1.00	-
28	344977.41	1332397.37	Картометрический	1.00	-
29	344929.74	1332172.69	Аналитический	0.10	-
30	344967.85	1332149.08	Аналитический	0.10	-
31	344990.67	1332132.79	Аналитический	0.10	-
32	345009.36	1332115.55	Аналитический	0.10	-
33	345028.35	1332094.52	Аналитический	0.10	-
34	345047.43	1332070.23	Аналитический	0.10	-

1	2	3	4	5	6
35	345063.22	1332047.59	Аналитический	0.10	-
24	345084.35	1332018.39	Аналитический	0.10	-
36	345329.37	1331638.74	Аналитический	0.10	-
37	345311.49	1331663.83	Аналитический	0.10	-
38	345257.12	1331740.09	Аналитический	0.10	-
39	345187.42	1331840.00	Аналитический	0.10	-
40	345052.52	1332027.33	Аналитический	0.10	-
41	345029.22	1332058.08	Аналитический	0.10	-
42	345010.45	1332078.43	Аналитический	0.10	-
43	344990.38	1332097.37	Аналитический	0.10	-
44	344974.48	1332111.43	Аналитический	0.10	-
45	344959.62	1332122.33	Аналитический	0.10	-
46	344977.88	1332073.99	Картометрический	1.00	-
47	344992.02	1332020.68	Картометрический	1.00	-
48	345026.06	1331737.32	Картометрический	1.00	-
49	345031.04	1331596.91	Картометрический	1.00	-
50	344830.58	1331534.93	Картометрический	1.00	-
51	344804.89	1331579.59	Картометрический	1.00	-
52	344487.44	1331553.15	Картометрический	1.00	-
53	344505.53	1331393.55	Картометрический	1.00	-
54	344695.17	1331388.97	Картометрический	1.00	-
55	344892.82	1331365.69	Картометрический	1.00	-
56	345088.95	1331279.82	Картометрический	1.00	-
57	345206.05	1331565.08	Картометрический	1.00	-
58	345249.50	1331609.82	Картометрический	1.00	-
59	345271.58	1331615.72	Картометрический	1.00	-
36	345329.37	1331638.74	Аналитический	0.10	-
60	344730.22	1332194.82	Картометрический	1.00	-
61	344736.32	1332215.97	Аналитический	0.10	-
62	344710.34	1332227.25	Аналитический	0.10	-
63	344682.30	1332242.82	Аналитический	0.10	-
64	344650.67	1332261.39	Аналитический	0.10	-
65	344602.76	1332293.98	Аналитический	0.10	-
66	344575.47	1332312.04	Аналитический	0.10	-
67	344558.27	1332321.18	Аналитический	0.10	-
68	344540.25	1332329.84	Аналитический	0.10	-
69	344469.73	1332358.77	Аналитический	0.10	-
70	344390.87	1332391.44	Аналитический	0.10	-
71	344405.14	1332294.13	Картометрический	1.00	-
72	344406.13	1332270.49	Картометрический	1.00	-
73	344405.06	1332231.50	Картометрический	1.00	-
74	344156.44	1332223.08	Картометрический	1.00	-
75	344156.76	1332318.24	Картометрический	1.00	-
76	344115.59	1332326.34	Картометрический	1.00	-
77	344119.34	1332363.22	Картометрический	1.00	-
78	344072.85	1332380.23	Картометрический	1.00	-
79	344044.82	1332280.52	Картометрический	1.00	-

1	2	3	4	5	6
80	343871.57	1332322.17	Картометрический	1.00	-
81	343886.90	1332384.72	Картометрический	1.00	-
82	343851.54	1332393.11	Картометрический	1.00	-
83	343781.43	1332406.71	Картометрический	1.00	-
84	343802.65	1332503.53	Картометрический	1.00	-
85	343770.48	1332510.27	Картометрический	1.00	-
86	343779.84	1332555.31	Картометрический	1.00	-
87	343780.33	1332561.26	Картометрический	1.00	-
88	343741.79	1332566.97	Аналитический	0.10	-
89	343686.75	1332574.88	Аналитический	0.10	-
90	343679.37	1332569.52	Аналитический	0.10	-
91	343676.96	1332455.10	Картометрический	1.00	-
92	343759.73	1332431.06	Картометрический	1.00	-
93	343758.19	1332274.31	Картометрический	1.00	-
94	343812.00	1332206.32	Картометрический	1.00	-
95	343828.72	1332162.20	Картометрический	1.00	-
96	343857.50	1332167.18	Картометрический	1.00	-
97	343864.08	1332126.48	Картометрический	1.00	-
98	343867.14	1332053.60	Картометрический	1.00	-
99	344003.15	1331832.78	Картометрический	1.00	-
100	344430.50	1331880.00	Картометрический	1.00	-
101	344463.30	1331880.80	Картометрический	1.00	-
102	344455.89	1331992.82	Картометрический	1.00	-
103	344434.34	1332127.63	Картометрический	1.00	-
104	344420.89	1332214.18	Картометрический	1.00	-
105	344435.68	1332214.13	Картометрический	1.00	-
106	344613.60	1332206.04	Картометрический	1.00	-
60	344730.22	1332194.82	Картометрический	1.00	-
107	343413.32	1332620.65	Аналитический	0.10	-
108	343393.32	1332620.85	Аналитический	0.10	-
109	343321.66	1332622.45	Аналитический	0.10	-
110	343334.02	1332492.74	Аналитический	0.10	-
111	343441.72	1332482.14	Аналитический	0.10	-
112	343558.64	1332469.10	Картометрический	1.00	-
113	343585.35	1332596.28	Аналитический	0.10	-
114	343554.32	1332604.54	Аналитический	0.10	-
115	343530.82	1332613.55	Аналитический	0.10	-
116	343505.03	1332625.11	Аналитический	0.10	-
117	343481.77	1332636.97	Аналитический	0.10	-
118	343464.73	1332646.38	Аналитический	0.10	-
119	343448.85	1332658.20	Аналитический	0.10	-
120	343432.43	1332674.90	Аналитический	0.10	-
107	343413.32	1332620.65	Аналитический	0.10	-
121	343212.79	1332869.42	Аналитический	0.10	-
122	343247.47	1332876.35	Аналитический	0.10	-
123	343266.99	1332878.18	Аналитический	0.10	-
124	343296.96	1332879.00	Аналитический	0.10	-

1	2	3	4	5	6
125	343318.25	1332877.68	Аналитический	0.10	-
126	343344.74	1332873.06	Аналитический	0.10	-
127	343376.13	1332864.49	Аналитический	0.10	-
128	343387.83	1332883.94	Картометрический	1.00	-
129	343386.67	1332965.29	Картометрический	1.00	-
130	343393.64	1333216.69	Картометрический	1.00	-
131	343343.28	1333223.66	Картометрический	1.00	-
132	343341.19	1333129.38	Картометрический	1.00	-
133	343275.72	1333132.09	Картометрический	1.00	-
134	343231.16	1333136.38	Картометрический	1.00	-
135	343186.69	1333140.67	Картометрический	1.00	-
136	343142.21	1333144.95	Картометрический	1.00	-
137	343097.74	1333149.24	Картометрический	1.00	-
138	343053.27	1333153.53	Картометрический	1.00	-
139	343009.58	1333157.74	Картометрический	1.00	-
140	342849.01	1333165.94	Картометрический	1.00	-
141	342855.20	1333282.53	Картометрический	1.00	-
142	342533.68	1333352.26	Картометрический	1.00	-
143	342345.10	1333409.13	Картометрический	1.00	-
144	342257.14	1333406.07	Картометрический	1.00	-
145	342286.52	1333167.02	Картометрический	1.00	-
146	342352.52	1333176.94	Картометрический	1.00	-
147	342342.92	1333298.99	Картометрический	1.00	-
148	342476.49	1333291.70	Картометрический	1.00	-
149	342479.98	1333315.41	Картометрический	1.00	-
150	342562.79	1333301.54	Картометрический	1.00	-
151	342682.43	1333288.74	Картометрический	1.00	-
152	342674.30	1333085.90	Картометрический	1.00	-
153	342698.97	1332926.52	Картометрический	1.00	-
154	343195.31	1333011.38	Картометрический	1.00	-
121	343212.79	1332869.42	Аналитический	0.10	-
155	342861.03	1333017.15	Картометрический	1.00	-
156	342827.21	1333154.13	Картометрический	1.00	-
157	342741.30	1333151.20	Картометрический	1.00	-
158	342746.14	1333013.08	Картометрический	1.00	-
155	342861.03	1333017.15	Картометрический	1.00	-

3. Сведения о характерных точках части (частей) границы объекта

Обозначение характерных точек части границы	Координаты, м		Метод определения координат характерной точки	Средняя квадратическая погрешность положения характерной точки (Mt), м	Описание обозначения точки на местности (при наличии)
	X	Y			
1	2	3	4	5	6
Часть №					
-	-	-	-	-	-

Раздел 3

Сведения о местоположении измененных (уточненных) границ объекта							
1. Система координат: -							
2. Сведения о характерных точках границ объекта							
Обозначение характерных точек границ	Существующие координаты, м		Измененные (уточненные) координаты, м		Метод определения координат характерной точки	Средняя квадратическая погрешность положения характерной точки (Mt), м	Описание обозначения точки на местности (при наличии)
	X	Y	X	Y			
1	2	3	4	5	6	7	8
-	-	-	-	-	-	-	-
3.Сведения о характерных точках части (частей) границы объекта							
Часть №							
-	-	-	-	-	-	-	-

Раздел 4

План границ объекта

Условные условные знаки и обозначения:

- граница территориальной зоны
- граница муниципального образования
- характерная точка границы территориальной зоны

Заместитель руководителя КУМИ «Нормативно-проектный центр»

Подпись _____ А.В. Гуменюк Дата «_11_» _ноября_ 2020 г.

Масштаб 1:5000

ОПИСАНИЕ МЕСТОПОЛОЖЕНИЯ ГРАНИЦ

Зона сельскохозяйственного производства села Морозовка – СХ2/1

(наименование объекта, местоположение границ которого описано
(далее - объект)

Раздел 1

Сведения об объекте		
№ п/п	Характеристики объекта	Описание характеристик
1	2	3
1	Местоположение объекта	Воронежская область, Россошанский муниципальный район, Морозовское сельское поселение, село Морозовка
2	Площадь объекта ± величина погрешности определения площади (Р ± Дельта Р)	279178+/-1849 м²
3	Иные характеристики объекта	-

Раздел 2

Сведения о местоположении границ объекта					
1. Система координат: МСК - 36, зона 1					
2. Сведения о характерных точках границ объекта					
Обозначение характерных точек границ	Координаты, м		Метод определения координат характерной точки	Средняя квадратическая погрешность положения характерной точки (Mt), м	Описание обозначения точки на местности (при наличии)
	X	Y			
1	2	3	4	5	6
1	345031.04	1331596.91	Картометрический	1.00	-
2	345026.06	1331737.32	Картометрический	1.00	-
3	344992.02	1332020.68	Картометрический	1.00	-
4	344977.88	1332073.99	Картометрический	1.00	-
5	344959.62	1332122.33	Аналитический	0.10	-
6	344934.05	1332133.00	Аналитический	0.10	-
7	344922.05	1332141.19	Аналитический	0.10	-
8	344897.00	1332163.38	Аналитический	0.10	-
9	344855.99	1332176.77	Аналитический	0.10	-
10	344776.85	1332202.62	Аналитический	0.10	-
11	344736.32	1332215.97	Аналитический	0.10	-
12	344730.22	1332194.82	Картометрический	1.00	-
13	344808.99	1331608.30	Картометрический	1.00	-
14	344804.89	1331579.59	Картометрический	1.00	-
15	344830.58	1331534.93	Картометрический	1.00	-
1	345031.04	1331596.91	Картометрический	1.00	-
16	344390.87	1332391.44	Аналитический	0.10	-
17	344355.01	1332406.30	Аналитический	0.10	-
18	344349.76	1332402.48	Аналитический	0.10	-
19	344336.29	1332408.42	Аналитический	0.10	-
20	344332.88	1332418.26	Аналитический	0.10	-
21	344289.12	1332436.62	Аналитический	0.10	-
22	344242.24	1332456.29	Аналитический	0.10	-
23	344235.56	1332453.92	Аналитический	0.10	-
24	344225.88	1332456.85	Аналитический	0.10	-
25	344225.72	1332462.64	Аналитический	0.10	-
26	344167.65	1332486.65	Аналитический	0.10	-
27	344122.69	1332506.14	Аналитический	0.10	-
28	344099.46	1332511.39	Аналитический	0.10	-
29	344048.90	1332520.76	Аналитический	0.10	-
30	343955.82	1332535.50	Аналитический	0.10	-
31	343906.91	1332543.26	Аналитический	0.10	-
32	343851.87	1332551.16	Аналитический	0.10	-

1	2	3	4	5	6
33	343780.33	1332561.26	Картометрический	1.00	-
34	343779.84	1332555.31	Картометрический	1.00	-
35	343770.48	1332510.27	Картометрический	1.00	-
36	343802.65	1332503.53	Картометрический	1.00	-
37	343781.43	1332406.71	Картометрический	1.00	-
38	343851.54	1332393.11	Картометрический	1.00	-
39	343886.90	1332384.72	Картометрический	1.00	-
40	343871.57	1332322.17	Картометрический	1.00	-
41	344044.82	1332280.52	Картометрический	1.00	-
42	344072.85	1332380.23	Картометрический	1.00	-
43	344119.34	1332363.22	Картометрический	1.00	-
44	344115.59	1332326.34	Картометрический	1.00	-
45	344156.76	1332318.24	Картометрический	1.00	-
46	344156.44	1332223.08	Картометрический	1.00	-
47	344405.06	1332231.50	Картометрический	1.00	-
48	344406.13	1332270.49	Картометрический	1.00	-
49	344405.14	1332294.13	Картометрический	1.00	-
16	344390.87	1332391.44	Аналитический	0.10	-
50	342861.03	1333017.15	Картометрический	1.00	-
51	342827.21	1333154.13	Картометрический	1.00	-
52	342741.30	1333151.20	Картометрический	1.00	-
53	342746.14	1333013.08	Картометрический	1.00	-
50	342861.03	1333017.15	Картометрический	1.00	-

3. Сведения о характерных точках части (частей) границы объекта

Обозначение характерных точек части границы	Координаты, м		Метод определения координат характерной точки	Средняя квадратическая погрешность положения характерной точки (Mt), м	Описание обозначения точки на местности (при наличии)
	X	Y			
1	2	3	4	5	6
Часть №					
-	-	-	-	-	-

Раздел 3

Сведения о местоположении измененных (уточненных) границ объекта							
1. Система координат: -							
2. Сведения о характерных точках границ объекта							
Обозначение характерных точек границ	Существующие координаты, м		Измененные (уточненные) координаты, м		Метод определения координат характерной точки	Средняя квадратическая погрешность положения характерной точки (Mt), м	Описание обозначения точки на местности (при наличии)
	X	Y	X	Y			
1	2	3	4	5	6	7	8
-	-	-	-	-	-	-	-
3.Сведения о характерных точках части (частей) границы объекта							
Часть №							
-	-	-	-	-	-	-	-

Раздел 4

План границ объекта

Масштаб 1:10000

Используемые условные знаки и обозначения:

границы территориальной зоны

•1 характерная точка границ территориальной зоны

Заместитель руководителя БУВО «Нормативно-проектный центр»

Подпись _____ А.В. Ромашов Дата « 21 » декабря 2020 г.

Место для оттиска печати (при наличии) лица, составившего описание местоположения границ объекта

ОПИСАНИЕ МЕСТОПОЛОЖЕНИЯ ГРАНИЦ

Зона рекреационного назначения - объектов отдыха села Морозовка - Р1/1

(наименование объекта, местоположение границ которого описано
(далее - объект)

Раздел 1

Сведения об объекте		
№ п/п	Характеристики объекта	Описание характеристик
1	2	3
1	Местоположение объекта	Воронежская область, Россошанский муниципальный район, Морозовское сельское поселение, село Морозовка
2	Площадь объекта ± величина погрешности определения площади (Р ± Дельта Р)	41527+/-713 м²
3	Иные характеристики объекта	-

Раздел 2

Сведения о местоположении границ объекта					
1. Система координат: МСК - 36, зона 1					
2. Сведения о характерных точках границ объекта					
Обозначение характерных точек границ	Координаты, м		Метод определения координат характерной точки	Средняя квадратическая погрешность положения характерной точки (Mt), м	Описание обозначения точки на местности (при наличии)
	X	Y			
1	2	3	4	5	6
1	345413.37	1332816.15	Картометрический	1.00	-
2	345269.66	1332880.45	Картометрический	1.00	-
3	345261.14	1332854.89	Картометрический	1.00	-
4	345180.56	1332648.81	Картометрический	1.00	-
5	345352.52	1332615.87	Картометрический	1.00	-
6	345362.79	1332614.62	Картометрический	1.00	-
7	345387.22	1332610.26	Картометрический	1.00	-
8	345410.08	1332766.57	Картометрический	1.00	-
1	345413.37	1332816.15	Картометрический	1.00	-
3. Сведения о характерных точках части (частей) границы объекта					
Обозначение характерных точек части границы	Координаты, м		Метод определения координат характерной точки	Средняя квадратическая погрешность положения характерной точки (Mt), м	Описание обозначения точки на местности (при наличии)
	X	Y			
1	2	3	4	5	6
Часть №					
-	-	-	-	-	-

Раздел 3

Сведения о местоположении измененных (уточненных) границ объекта							
1. Система координат: -							
2. Сведения о характерных точках границ объекта							
Обозначение характерных точек границ	Существующие координаты, м		Измененные (уточненные) координаты, м		Метод определения координат характерной точки	Средняя квадратическая погрешность положения характерной точки (Mt), м	Описание обозначения точки на местности (при наличии)
	X	Y	X	Y			
1	2	3	4	5	6	7	8
-	-	-	-	-	-	-	-
3.Сведения о характерных точках части (частей) границы объекта							
Часть №							
-	-	-	-	-	-	-	-

Раздел 4

План границ объекта

Масштаб 1:5000

Используемые условные знаки и обозначения :

границы территориальной зоны

•1 характерная точка границ территориальной зоны

Заместитель руководителя БУВО «Нормативно-проектный центр»

Подпись _____ А.В. Ромашов Дата « 21 » декабря 2020 г.

Место для оттиска печати (при наличии) лица, составившего описание местоположения границ объекта

ОПИСАНИЕ МЕСТОПОЛОЖЕНИЯ ГРАНИЦ

Зона ритуальных объектов села Морозовка - СН1/1

(наименование объекта, местоположение границ которого описано
(далее - объект)

Раздел 1

Сведения об объекте		
№ п/п	Характеристики объекта	Описание характеристик
1	2	3
1	Местоположение объекта	Воронежская область, Россошанский муниципальный район, Морозовское сельское поселение, село Морозовка
2	Площадь объекта ± величина погрешности определения площади (Р ± Дельта Р)	29390+/-600 м²
3	Иные характеристики объекта	-

Раздел 2

Сведения о местоположении границ объекта					
1. Система координат: МСК - 36, зона 1					
2. Сведения о характерных точках границ объекта					
Обозначение характерных точек границ	Координаты, м		Метод определения координат характерной точки	Средняя квадратическая погрешность положения характерной точки (Mt), м	Описание обозначения точки на местности (при наличии)
	X	Y			
1	2	3	4	5	6
1	345137.78	1332588.78	Картометрический	1.00	-
2	345111.16	1332593.74	Картометрический	1.00	-
3	345107.50	1332594.47	Картометрический	1.00	-
4	345019.72	1332611.10	Картометрический	1.00	-
5	344977.41	1332397.37	Картометрический	1.00	-
6	345108.16	1332350.10	Картометрический	1.00	-
1	345137.78	1332588.78	Картометрический	1.00	-
3. Сведения о характерных точках части (частей) границы объекта					
Обозначение характерных точек части границы	Координаты, м		Метод определения координат характерной точки	Средняя квадратическая погрешность положения характерной точки (Mt), м	Описание обозначения точки на местности (при наличии)
	X	Y			
1	2	3	4	5	6
Часть №					
-	-	-	-	-	-

Раздел 3

Сведения о местоположении измененных (уточненных) границ объекта							
1. Система координат: -							
2. Сведения о характерных точках границ объекта							
Обозначение характерных точек границ	Существующие координаты, м		Измененные (уточненные) координаты, м		Метод определения координат характерной точки	Средняя квадратическая погрешность положения характерной точки (Mt), м	Описание обозначения точки на местности (при наличии)
	X	Y	X	Y			
1	2	3	4	5	6	7	8
-	-	-	-	-	-	-	-
3.Сведения о характерных точках части (частей) границы объекта							
Часть №							
-	-	-	-	-	-	-	-

Раздел 4

План границ объекта

Масштаб 1:5000

Используемые условные знаки и обозначения :

границы территориальной зоны

•1 характерная точка границ территориальной зоны

Заместитель руководителя БУВО «Нормативно-проектный центр»

Подпись _____ А.В. Ромашов Дата « 21 » декабря 2020 г.

Место для оттиска печати (при наличии) лица, составившего описание местоположения границ объекта

Приложение № 2
к правилам землепользования и застройки
Морозовского сельского поселения
Россошанского муниципального района
Воронежской области

СВЕДЕНИЯ О ГРАНИЦАХ ТЕРРИТОРИАЛЬНЫХ ЗОН, СОДЕРЖАЩИЕ ГРАФИЧЕСКОЕ ОПИСАНИЕ МЕСТОПОЛОЖЕНИЯ ГРАНИЦ ТЕРРИТОРИАЛЬНЫХ ЗОН, ПЕРЕЧЕНЬ КООРДИНАТ ХАРАКТЕРНЫХ ТОЧЕК ГРАНИЦ ТЕРРИТОРИАЛЬНЫХ ЗОН СЕЛА АНЦЕЛОВИЧ

ОПИСАНИЕ МЕСТОПОЛОЖЕНИЯ ГРАНИЦ

Зона застройки индивидуальными жилыми домами села Анцелович – Ж1/2

(наименование объекта, местоположение границ которого описано
(далее - объект)

Раздел 1

Сведения об объекте		
№ п/п	Характеристики объекта	Описание характеристик
1	2	3
1	Местоположение объекта	Воронежская область, Россошанский муниципальный район, Морозовское сельское поселение, село Анцелович
2	Площадь объекта ± величина погрешности определения площади (Р ± Дельта Р)	720417+/-2971 м²
3	Иные характеристики объекта	-

Раздел 2

Сведения о местоположении границ объекта					
1. Система координат: МСК - 36, зона 1					
2. Сведения о характерных точках границ объекта					
Обозначение характерных точек границ	Координаты, м		Метод определения координат характерной точки	Средняя квадратическая погрешность положения характерной точки (Mt), м	Описание обозначения точки на местности (при наличии)
	X	Y			
1	2	3	4	5	6
1	345510.97	1328859.35	Картометрический	1.00	-
2	345516.49	1329025.77	Картометрический	1.00	-
3	345515.29	1329065.75	Картометрический	1.00	-
4	345513.03	1329164.00	Картометрический	1.00	-
5	344829.05	1329116.00	Картометрический	1.00	-
6	344832.32	1329051.62	Аналитический	0.10	-
7	344813.96	1329047.26	Картометрический	1.00	-
8	344775.90	1329044.06	Картометрический	1.00	-
9	344776.72	1329029.43	Аналитический	0.10	-
10	344765.48	1329028.84	Аналитический	0.10	-
11	344760.93	1329028.57	Аналитический	0.10	-
12	344744.96	1329027.73	Аналитический	0.10	-
13	344712.94	1329025.17	Картометрический	1.00	-
14	344719.58	1328942.30	Картометрический	1.00	-
15	344700.60	1328939.40	Картометрический	1.00	-
16	344688.44	1328942.62	Аналитический	0.10	-
17	344689.78	1328927.24	Аналитический	0.10	-
18	344682.51	1328922.54	Аналитический	0.10	-
19	344684.83	1328901.85	Аналитический	0.10	-
20	344697.19	1328819.15	Аналитический	0.10	-
21	344707.22	1328743.55	Аналитический	0.10	-
22	344713.00	1328703.16	Аналитический	0.10	-
23	344720.23	1328646.89	Аналитический	0.10	-
24	344730.59	1328589.45	Аналитический	0.10	-
25	344738.23	1328553.59	Аналитический	0.10	-
26	344852.02	1328577.00	Картометрический	1.00	-
27	344853.72	1328665.85	Картометрический	1.00	-
28	344857.17	1328748.24	Картометрический	1.00	-
29	344858.61	1328815.47	Картометрический	1.00	-
30	344905.72	1328822.51	Картометрический	1.00	-
31	344966.19	1328833.12	Картометрический	1.00	-
32	344970.60	1328810.28	Картометрический	1.00	-
33	345070.19	1328819.33	Картометрический	1.00	-
1	345510.97	1328859.35	Картометрический	1.00	-

1	2	3	4	5	6
34	345322.64	1330337.25	Аналитический	0.10	-
35	345420.94	1330538.84	Картометрический	1.00	-
36	345434.77	1330569.90	Картометрический	1.00	-
37	345491.33	1330692.49	Картометрический	1.00	-
38	345511.12	1330735.90	Картометрический	1.00	-
39	345396.39	1330784.17	Картометрический	1.00	-
40	345366.96	1330710.12	Картометрический	1.00	-
41	345347.54	1330612.68	Картометрический	1.00	-
42	345278.97	1330502.95	Картометрический	1.00	-
43	345237.21	1330454.33	Картометрический	1.00	-
44	345224.12	1330408.52	Картометрический	1.00	-
45	345119.64	1330278.14	Картометрический	1.00	-
46	344913.11	1330081.46	Картометрический	1.00	-
47	344747.09	1329874.31	Картометрический	1.00	-
48	344711.29	1329752.61	Картометрический	1.00	-
49	344643.87	1329612.20	Картометрический	1.00	-
50	344532.91	1329435.50	Картометрический	1.00	-
51	344524.54	1329422.35	Картометрический	1.00	-
52	344388.12	1329298.24	Картометрический	1.00	-
53	344243.75	1329261.55	Картометрический	1.00	-
54	344240.08	1329273.15	Картометрический	1.00	-
55	344113.22	1329267.81	Картометрический	1.00	-
56	344056.95	1329248.79	Картометрический	1.00	-
57	344005.03	1329200.87	Картометрический	1.00	-
58	343925.48	1329197.64	Картометрический	1.00	-
59	343880.44	1329189.32	Картометрический	1.00	-
60	343898.15	1329073.58	Картометрический	1.00	-
61	344027.36	1329110.08	Картометрический	1.00	-
62	344072.26	1329120.06	Картометрический	1.00	-
63	344117.17	1329130.04	Картометрический	1.00	-
64	344162.07	1329140.02	Картометрический	1.00	-
65	344285.18	1329165.92	Картометрический	1.00	-
66	344348.11	1329180.13	Картометрический	1.00	-
67	344420.94	1329210.15	Картометрический	1.00	-
68	344446.89	1329103.24	Картометрический	1.00	-
69	344448.44	1329045.91	Картометрический	1.00	-
70	344456.19	1329020.73	Картометрический	1.00	-
71	344472.12	1328984.33	Картометрический	1.00	-
72	344474.88	1328964.94	Картометрический	1.00	-
73	344485.48	1328890.44	Картометрический	1.00	-
74	344483.37	1328874.96	Картометрический	1.00	-
75	344492.11	1328805.00	Картометрический	1.00	-
76	344532.96	1328810.20	Картометрический	1.00	-
77	344564.65	1328748.02	Картометрический	1.00	-
78	344598.74	1328643.43	Картометрический	1.00	-
79	344600.01	1328599.19	Картометрический	1.00	-
80	344623.79	1328575.76	Картометрический	1.00	-
81	344654.52	1328558.71	Картометрический	1.00	-
82	344717.09	1328561.33	Аналитический	0.10	-

1	2	3	4	5	6
83	344714.91	1328573.11	Аналитический	0.10	-
84	344706.29	1328629.38	Аналитический	0.10	-
85	344691.55	1328734.44	Аналитический	0.10	-
86	344679.90	1328816.48	Аналитический	0.10	-
87	344673.59	1328864.90	Аналитический	0.10	-
88	344667.01	1328904.85	Аналитический	0.10	-
89	344657.62	1328903.98	Аналитический	0.10	-
90	344655.67	1328916.46	Аналитический	0.10	-
91	344664.68	1328924.04	Аналитический	0.10	-
92	344655.65	1328984.00	Аналитический	0.10	-
93	344646.14	1329050.97	Аналитический	0.10	-
94	344644.42	1329062.88	Картометрический	1.00	-
95	344642.48	1329062.56	Картометрический	1.00	-
96	344589.51	1329056.56	Картометрический	1.00	-
97	344583.76	1329100.29	Картометрический	1.00	-
98	344630.76	1329109.47	Аналитический	0.10	-
99	344630.20	1329120.86	Аналитический	0.10	-
100	344634.94	1329122.56	Аналитический	0.10	-
101	344634.50	1329130.06	Аналитический	0.10	-
102	344629.55	1329165.42	Аналитический	0.10	-
103	344623.75	1329202.79	Аналитический	0.10	-
104	344622.29	1329229.10	Аналитический	0.10	-
105	344626.79	1329254.16	Аналитический	0.10	-
106	344637.51	1329273.35	Аналитический	0.10	-
107	344653.72	1329290.45	Аналитический	0.10	-
108	344695.55	1329325.24	Аналитический	0.10	-
109	344712.34	1329345.31	Аналитический	0.10	-
110	344724.82	1329363.26	Аналитический	0.10	-
111	344737.09	1329383.23	Аналитический	0.10	-
112	344759.20	1329424.73	Аналитический	0.10	-
113	344797.03	1329501.28	Аналитический	0.10	-
114	344837.59	1329583.35	Аналитический	0.10	-
115	344874.85	1329658.74	Аналитический	0.10	-
116	344916.86	1329744.69	Аналитический	0.10	-
117	344958.26	1329829.38	Аналитический	0.10	-
118	344991.43	1329897.26	Аналитический	0.10	-
119	345033.78	1329979.25	Аналитический	0.10	-
120	345053.39	1330014.38	Аналитический	0.10	-
121	345067.21	1330035.35	Аналитический	0.10	-
122	345070.83	1330041.74	Аналитический	0.10	-
123	345091.77	1330084.97	Аналитический	0.10	-
124	345111.17	1330116.05	Аналитический	0.10	-
125	345143.34	1330159.48	Аналитический	0.10	-
126	345179.31	1330203.80	Аналитический	0.10	-
127	345207.73	1330236.61	Аналитический	0.10	-
128	345242.57	1330277.95	Аналитический	0.10	-
129	345263.59	1330298.41	Аналитический	0.10	-
130	345281.29	1330312.93	Аналитический	0.10	-
131	345300.48	1330325.74	Аналитический	0.10	-

1	2	3	4	5	6
34	345322.64	1330337.25	Аналитический	0.10	-

3. Сведения о характерных точках части (частей) границы объекта

Обозначение характерных точек части границы	Координаты, м		Метод определения координат характерной точки	Средняя квадратическая погрешность положения характерной точки (Mt), м	Описание обозначения точки на местности (при наличии)
	X	Y			
1	2	3	4	5	6
Часть №					
-	-	-	-	-	-

Раздел 3

Сведения о местоположении измененных (уточненных) границ объекта							
1. Система координат: -							
2. Сведения о характерных точках границ объекта							
Обозначение характерных точек границ	Существующие координаты, м		Измененные (уточненные) координаты, м		Метод определения координат характерной точки	Средняя квадратическая погрешность положения характерной точки (Mt), м	Описание обозначения точки на местности (при наличии)
	X	Y	X	Y			
1	2	3	4	5	6	7	8
-	-	-	-	-	-	-	-
3.Сведения о характерных точках части (частей) границы объекта							
Часть №							
-	-	-	-	-	-	-	-

Раздел 4

План границ объекта

Используемые условные знаки и обозначения:

границы территориальной зоны

характерная точка границ территориальной зоны

Масштаб 1:5000

Заместитель руководителя БУВО «Нормативно-проектный центр»

Подпись _____ А.В. Романов Дата «21» декабря 2020 г.

Место для оттиска печати (при наличии) лица, составившего описание местоположения границ объекта

ОПИСАНИЕ МЕСТОПОЛОЖЕНИЯ ГРАНИЦ

Общественно-деловая зона села Анцелович – ОД/2

(наименование объекта, местоположение границ которого описано
(далее - объект)

Раздел 1

Сведения об объекте		
№ п/п	Характеристики объекта	Описание характеристик
1	2	3
1	Местоположение объекта	Воронежская область, Россошанский муниципальный район, Морозовское сельское поселение, село Анцелович
2	Площадь объекта ± величина погрешности определения площади (Р ± Дельта Р)	40335+/-703 м²
3	Иные характеристики объекта	-

Раздел 2

Сведения о местоположении границ объекта					
1. Система координат: МСК - 36, зона 1					
2. Сведения о характерных точках границ объекта					
Обозначение характерных точек границ	Координаты, м		Метод определения координат характерной точки	Средняя квадратическая погрешность положения характерной точки (Mt), м	Описание обозначения точки на местности (при наличии)
	X	Y			
1	2	3	4	5	6
1	344832.32	1329051.62	Аналитический	0.10	-
2	344829.05	1329116.00	Картометрический	1.00	-
3	344767.90	1329111.83	Картометрический	1.00	-
4	344743.74	1329353.24	Аналитический	0.10	-
5	344727.74	1329330.48	Аналитический	0.10	-
6	344710.89	1329308.53	Аналитический	0.10	-
7	344655.92	1329260.71	Аналитический	0.10	-
8	344646.84	1329245.51	Аналитический	0.10	-
9	344642.30	1329227.79	Аналитический	0.10	-
10	344643.89	1329204.65	Аналитический	0.10	-
11	344647.76	1329172.81	Аналитический	0.10	-
12	344655.49	1329115.64	Аналитический	0.10	-
13	344665.81	1329036.43	Аналитический	0.10	-
14	344670.81	1328996.78	Аналитический	0.10	-
15	344673.29	1328990.45	Аналитический	0.10	-
16	344674.34	1328980.68	Аналитический	0.10	-
17	344672.82	1328975.37	Аналитический	0.10	-
18	344677.82	1328947.90	Аналитический	0.10	-
19	344688.44	1328942.62	Аналитический	0.10	-
20	344700.60	1328939.40	Картометрический	1.00	-
21	344719.58	1328942.30	Картометрический	1.00	-
22	344712.94	1329025.17	Картометрический	1.00	-
23	344744.96	1329027.73	Аналитический	0.10	-
24	344760.93	1329028.57	Аналитический	0.10	-
25	344765.48	1329028.84	Аналитический	0.10	-
26	344776.72	1329029.43	Аналитический	0.10	-
27	344775.90	1329044.06	Картометрический	1.00	-
28	344813.96	1329047.26	Картометрический	1.00	-
1	344832.32	1329051.62	Картометрический	1.00	-
29	344644.42	1329062.88	Аналитический	0.10	-
30	344638.24	1329106.02	Аналитический	0.10	-
31	344630.76	1329109.47	Аналитический	0.10	-
32	344583.76	1329100.29	Картометрический	1.00	-
33	344589.51	1329056.56	Картометрический	1.00	-
34	344642.48	1329062.56	Картометрический	1.00	-

1	2	3	4	5	6
29	344644.42	1329062.88	Аналитический	0.10	-
3. Сведения о характерных точках части (частей) границы объекта					
Обозначение характерных точек части границы	Координаты, м		Метод определения координат характерной точки	Средняя квадратическая погрешность положения характерной точки (Mt), м	Описание обозначения точки на местности (при наличии)
	X	Y			
1	2	3	4	5	6
Часть №					
-	-	-	-	-	-

Раздел 3

Сведения о местоположении измененных (уточненных) границ объекта							
1. Система координат: -							
2. Сведения о характерных точках границ объекта							
Обозначение характерных точек границ	Существующие координаты, м		Измененные (уточненные) координаты, м		Метод определения координат характерной точки	Средняя квадратическая погрешность положения характерной точки (Mt), м	Описание обозначения точки на местности (при наличии)
	X	Y	X	Y			
1	2	3	4	5	6	7	8
-	-	-	-	-	-	-	-
3.Сведения о характерных точках части (частей) границы объекта							
Часть №							
-	-	-	-	-	-	-	-

Раздел 4

План границ объекта

Масштаб 1:5000

Используемые условные знаки и обозначения :

границы территориальной зоны

•1 характерная точка границ территориальной зоны

Заместитель руководителя БУВО «Нормативно-проектный центр»

Подпись _____ А.В. Ромашов Дата « 21 » декабря 2020 г.

Место для оттиска печати (при наличии) лица, составившего описание местоположения границ объекта

ОПИСАНИЕ МЕСТОПОЛОЖЕНИЯ ГРАНИЦ

Производственная зона села Анцелович - П1/2

(наименование объекта, местоположение границ которого описано
(далее - объект)

Раздел 1

Сведения об объекте		
№ п/п	Характеристики объекта	Описание характеристик
1	2	3
1	Местоположение объекта	Воронежская область, Россошанский муниципальный район, Морозовское сельское поселение, село Анцелович
2	Площадь объекта ± величина погрешности определения площади (Р ± Дельта Р)	53848+/-812 м²
3	Иные характеристики объекта	-

Раздел 2

Сведения о местоположении границ объекта					
1. Система координат: МСК - 36, зона 1					
2. Сведения о характерных точках границ объекта					
Обозначение характерных точек границ	Координаты, м		Метод определения координат характерной точки	Средняя квадратическая погрешность положения характерной точки (Mt), м	Описание обозначения точки на местности (при наличии)
	X	Y			
1	2	3	4	5	6
1	344470.65	1328888.15	Картометрический	1.00	-
2	344485.48	1328890.44	Картометрический	1.00	-
3	344474.88	1328964.94	Картометрический	1.00	-
4	344472.12	1328984.33	Картометрический	1.00	-
5	344456.19	1329020.73	Картометрический	1.00	-
6	344448.44	1329045.91	Картометрический	1.00	-
7	344415.51	1329042.81	Картометрический	1.00	-
8	344295.82	1329013.37	Картометрический	1.00	-
9	344299.79	1328906.90	Аналитический	0.10	-
10	344258.19	1328901.11	Аналитический	0.10	-
11	344264.25	1328857.53	Аналитический	0.10	-
12	344305.85	1328863.32	Аналитический	0.10	-
1	344470.65	1328888.15	Картометрический	1.00	-
13	344328.79	1328714.46	Аналитический	0.10	-
14	344298.86	1328842.86	Аналитический	0.10	-
15	344103.57	1328803.25	Аналитический	0.10	-
16	344098.18	1328802.16	Картометрический	1.00	-
17	344124.17	1328694.73	Картометрический	1.00	-
18	344324.45	1328714.04	Картометрический	1.00	-
13	344328.79	1328714.46	Аналитический	0.10	-
3. Сведения о характерных точках части (частей) границы объекта					
Обозначение характерных точек части границы	Координаты, м		Метод определения координат характерной точки	Средняя квадратическая погрешность положения характерной точки (Mt), м	Описание обозначения точки на местности (при наличии)
	X	Y			
1	2	3	4	5	6
Часть №					
-	-	-	-	-	-

Раздел 3

Сведения о местоположении измененных (уточненных) границ объекта							
1. Система координат: -							
2. Сведения о характерных точках границ объекта							
Обозначение характерных точек границ	Существующие координаты, м		Измененные (уточненные) координаты, м		Метод определения координат характерной точки	Средняя квадратическая погрешность положения характерной точки (Mt), м	Описание обозначения точки на местности (при наличии)
	X	Y	X	Y			
1	2	3	4	5	6	7	8
-	-	-	-	-	-	-	-
3.Сведения о характерных точках части (частей) границы объекта							
Часть №							
-	-	-	-	-	-	-	-

Раздел 4

План границ объекта

Масштаб 1:5000

Используемые условные знаки и обозначения :

границы территориальной зоны

•1 характерная точка границ территориальной зоны

Заместитель руководителя БУВО «Нормативно-проектный центр»

Подпись А.В. Ромашов Дата « 21 » декабря 2020 г.

Место для оттиска печати (при наличии) лица, составившего описание местоположения границ объекта

ОПИСАНИЕ МЕСТОПОЛОЖЕНИЯ ГРАНИЦ

Зона улиц, дорог, инженерной и транспортной инфраструктуры села Анцелович – ИТ1/2

(наименование объекта, местоположение границ которого описано
(далее - объект)

Раздел 1

Сведения об объекте		
№ п/п	Характеристики объекта	Описание характеристик
1	2	3
1	Местоположение объекта	Воронежская область, Россошанский муниципальный район, Морозовское сельское поселение, село Анцелович
2	Площадь объекта ± величина погрешности определения площади (Р ± Дельта Р)	40443+/-70 м²
3	Иные характеристики объекта	-

Раздел 2

Сведения о местоположении границ объекта					
1. Система координат: МСК - 36, зона 1					
2. Сведения о характерных точках границ объекта					
Обозначение характерных точек границ	Координаты, м		Метод определения координат характерной точки	Средняя квадратическая погрешность положения характерной точки (Mt), м	Описание обозначения точки на местности (при наличии)
	X	Y			
1	2	3	4	5	6
1	344738.23	1328553.59	Аналитический	0.10	-
2	344730.59	1328589.45	Аналитический	0.10	-
3	344720.23	1328646.89	Аналитический	0.10	-
4	344713.00	1328703.16	Аналитический	0.10	-
5	344707.22	1328743.55	Аналитический	0.10	-
6	344697.19	1328819.15	Аналитический	0.10	-
7	344684.83	1328901.85	Аналитический	0.10	-
8	344682.51	1328922.54	Аналитический	0.10	-
9	344689.78	1328927.24	Аналитический	0.10	-
10	344688.44	1328942.62	Аналитический	0.10	-
11	344677.82	1328947.90	Аналитический	0.10	-
12	344672.82	1328975.37	Аналитический	0.10	-
13	344674.34	1328980.68	Аналитический	0.10	-
14	344673.29	1328990.45	Аналитический	0.10	-
15	344670.81	1328996.78	Аналитический	0.10	-
16	344665.81	1329036.43	Аналитический	0.10	-
17	344655.49	1329115.64	Аналитический	0.10	-
18	344647.76	1329172.81	Аналитический	0.10	-
19	344643.89	1329204.65	Аналитический	0.10	-
20	344642.30	1329227.79	Аналитический	0.10	-
21	344646.84	1329245.51	Аналитический	0.10	-
22	344655.92	1329260.71	Аналитический	0.10	-
23	344710.89	1329308.53	Аналитический	0.10	-
24	344727.74	1329330.48	Аналитический	0.10	-
25	344743.74	1329353.24	Аналитический	0.10	-
26	344754.84	1329371.96	Аналитический	0.10	-
27	344778.98	1329418.84	Аналитический	0.10	-
28	344816.71	1329494.07	Аналитический	0.10	-
29	344856.48	1329573.37	Аналитический	0.10	-
30	344895.46	1329651.11	Аналитический	0.10	-
31	344936.37	1329733.44	Аналитический	0.10	-
32	344977.44	1329816.07	Аналитический	0.10	-
33	345013.95	1329889.56	Аналитический	0.10	-
34	345052.52	1329969.20	Аналитический	0.10	-
35	345071.24	1330006.21	Аналитический	0.10	-
36	345089.75	1330039.61	Аналитический	0.10	-
37	345111.35	1330079.81	Аналитический	0.10	-
38	345128.65	1330105.46	Аналитический	0.10	-

1	2	3	4	5	6
39	345162.40	1330148.40	Аналитический	0.10	-
40	345224.87	1330223.87	Аналитический	0.10	-
41	345257.77	1330260.62	Аналитический	0.10	-
42	345275.44	1330279.04	Аналитический	0.10	-
43	345291.50	1330293.46	Аналитический	0.10	-
44	345303.93	1330302.69	Аналитический	0.10	-
45	345322.64	1330337.25	Аналитический	0.10	-
46	345300.48	1330325.74	Аналитический	0.10	-
47	345281.29	1330312.93	Аналитический	0.10	-
48	345263.59	1330298.41	Аналитический	0.10	-
49	345242.57	1330277.95	Аналитический	0.10	-
50	345207.73	1330236.61	Аналитический	0.10	-
51	345179.31	1330203.80	Аналитический	0.10	-
52	345143.34	1330159.48	Аналитический	0.10	-
53	345111.17	1330116.05	Аналитический	0.10	-
54	345091.77	1330084.97	Аналитический	0.10	-
55	345070.83	1330041.74	Аналитический	0.10	-
56	345067.21	1330035.35	Аналитический	0.10	-
57	345053.39	1330014.38	Аналитический	0.10	-
58	345033.78	1329979.25	Аналитический	0.10	-
59	344991.43	1329897.26	Аналитический	0.10	-
60	344958.26	1329829.38	Аналитический	0.10	-
61	344916.86	1329744.69	Аналитический	0.10	-
62	344874.85	1329658.74	Аналитический	0.10	-
63	344837.59	1329583.35	Аналитический	0.10	-
64	344797.03	1329501.28	Аналитический	0.10	-
65	344759.20	1329424.73	Аналитический	0.10	-
66	344737.09	1329383.23	Аналитический	0.10	-
67	344724.82	1329363.26	Аналитический	0.10	-
68	344712.34	1329345.31	Аналитический	0.10	-
69	344695.55	1329325.24	Аналитический	0.10	-
70	344653.72	1329290.45	Аналитический	0.10	-
71	344637.51	1329273.35	Аналитический	0.10	-
72	344626.79	1329254.16	Аналитический	0.10	-
73	344622.29	1329229.10	Аналитический	0.10	-
74	344623.75	1329202.79	Аналитический	0.10	-
75	344629.55	1329165.42	Аналитический	0.10	-
76	344634.50	1329130.06	Аналитический	0.10	-
77	344634.94	1329122.56	Аналитический	0.10	-
78	344630.20	1329120.86	Аналитический	0.10	-
79	344630.76	1329109.47	Аналитический	0.10	-
80	344638.24	1329106.02	Аналитический	0.10	-
81	344644.42	1329062.88	Аналитический	0.10	-
82	344646.14	1329050.97	Аналитический	0.10	-
83	344655.65	1328984.00	Аналитический	0.10	-
84	344664.68	1328924.04	Аналитический	0.10	-
85	344655.67	1328916.46	Аналитический	0.10	-
86	344657.62	1328903.98	Аналитический	0.10	-
87	344667.01	1328904.85	Аналитический	0.10	-
88	344673.59	1328864.90	Аналитический	0.10	-

1	2	3	4	5	6
89	344679.90	1328816.48	Аналитический	0.10	-
90	344691.55	1328734.44	Аналитический	0.10	-
91	344706.29	1328629.38	Аналитический	0.10	-
92	344714.91	1328573.11	Аналитический	0.10	-
93	344717.09	1328561.33	Аналитический	0.10	-
1	344738.23	1328553.59	Аналитический	0.10	-

3. Сведения о характерных точках части (частей) границы объекта

Обозначение характерных точек части границы	Координаты, м		Метод определения координат характерной точки	Средняя квадратическая погрешность положения характерной точки (Mt), м	Описание обозначения точки на местности (при наличии)
	X	Y			
1	2	3	4	5	6
Часть №					
-	-	-	-	-	-

Раздел 3

Сведения о местоположении измененных (уточненных) границ объекта							
1. Система координат: -							
2. Сведения о характерных точках границ объекта							
Обозначение характерных точек границ	Существующие координаты, м		Измененные (уточненные) координаты, м		Метод определения координат характерной точки	Средняя квадратическая погрешность положения характерной точки (Mt), м	Описание обозначения точки на местности (при наличии)
	X	Y	X	Y			
1	2	3	4	5	6	7	8
-	-	-	-	-	-	-	-
3.Сведения о характерных точках части (частей) границы объекта							
Часть №							
-	-	-	-	-	-	-	-

Раздел 4

План границ объекта

Масштаб 1:5000

Используемые условные знаки и обозначения:

границы территориальной зоны

• 1 характерная точка границ территориальной зоны

Заместитель руководителя БУНО «Нормативно-проектный центр»

Подпись А.В. Ромашов Дата « 21 » декабря 2020 г.

Место для оттиска печати (при наличии) лица, составившего описание местоположения границ объекта

ОПИСАНИЕ МЕСТОПОЛОЖЕНИЯ ГРАНИЦ

Зона сельскохозяйственного использования в границах населенного пункта села Анцелович – СХ1/2

(наименование объекта, местоположение границ которого описано (далее - объект)

Раздел 1

Сведения об объекте		
№ п/п	Характеристики объекта	Описание характеристик
1	2	3
1	Местоположение объекта	Воронежская область, Россошанский муниципальный район, Морозовское сельское поселение, село Анцелович
2	Площадь объекта ± величина погрешности определения площади (Р ± Дельта Р)	233896+/-1693 м²
3	Иные характеристики объекта	-

Раздел 2

Сведения о местоположении границ объекта					
1. Система координат: МСК - 36, зона 1					
2. Сведения о характерных точках границ объекта					
Обозначение характерных точек границ	Координаты, м		Метод определения координат характерной точки	Средняя квадратическая погрешность положения характерной точки (Mt), м	Описание обозначения точки на местности (при наличии)
	X	Y			
1	2	3	4	5	6
1	344853.72	1328665.85	Картометрический	1.00	-
2	344872.79	1328669.69	Картометрический	1.00	-
3	344926.62	1328680.56	Картометрический	1.00	-
4	344921.40	1328753.21	Картометрический	1.00	-
5	344965.33	1328756.60	Картометрический	1.00	-
6	344970.60	1328810.28	Картометрический	1.00	-
7	344966.19	1328833.12	Картометрический	1.00	-
8	344905.72	1328822.51	Картометрический	1.00	-
9	344858.61	1328815.47	Картометрический	1.00	-
10	344857.17	1328748.24	Картометрический	1.00	-
1	344853.72	1328665.85	Картометрический	1.00	-
11	344600.01	1328599.19	Картометрический	1.00	-
12	344598.74	1328643.43	Картометрический	1.00	-
13	344564.65	1328748.02	Картометрический	1.00	-
14	344532.96	1328810.20	Картометрический	1.00	-
15	344492.11	1328805.00	Картометрический	1.00	-
16	344483.37	1328874.96	Картометрический	1.00	-
17	344485.48	1328890.44	Картометрический	1.00	-
18	344470.65	1328888.15	Картометрический	1.00	-
19	344305.85	1328863.32	Аналитический	0.10	-
20	344264.25	1328857.53	Аналитический	0.10	-
21	344258.19	1328901.11	Аналитический	0.10	-
22	344299.79	1328906.90	Аналитический	0.10	-
23	344295.82	1329013.37	Картометрический	1.00	-
24	344415.51	1329042.81	Картометрический	1.00	-
25	344448.44	1329045.91	Картометрический	1.00	-
26	344446.89	1329103.24	Картометрический	1.00	-
27	344420.94	1329210.15	Картометрический	1.00	-
28	344348.11	1329180.13	Картометрический	1.00	-
29	344285.18	1329165.92	Картометрический	1.00	-
30	344162.07	1329140.02	Картометрический	1.00	-
31	344117.17	1329130.04	Картометрический	1.00	-
32	344072.26	1329120.06	Картометрический	1.00	-
33	344027.36	1329110.08	Картометрический	1.00	-
34	343898.15	1329073.58	Картометрический	1.00	-

1	2	3	4	5	6
35	343880.44	1329189.32	Картометрический	1.00	-
36	343843.95	1329182.60	Картометрический	1.00	-
37	343820.72	1329200.09	Картометрический	1.00	-
38	343789.84	1329182.18	Картометрический	1.00	-
39	343804.39	1329088.62	Картометрический	1.00	-
40	343806.07	1328820.15	Картометрический	1.00	-
41	343939.06	1328863.46	Картометрический	1.00	-
42	344019.28	1328893.79	Картометрический	1.00	-
43	344038.25	1328908.59	Картометрический	1.00	-
44	344070.67	1328916.34	Картометрический	1.00	-
45	344098.18	1328802.16	Картометрический	1.00	-
46	344103.57	1328803.25	Аналитический	0.10	-
47	344298.86	1328842.86	Аналитический	0.10	-
48	344328.79	1328714.46	Аналитический	0.10	-
49	344381.21	1328719.52	Картометрический	1.00	-
50	344413.41	1328612.57	Картометрический	1.00	-
51	344428.61	1328591.07	Картометрический	1.00	-
52	344442.34	1328586.22	Картометрический	1.00	-
53	344474.82	1328589.93	Картометрический	1.00	-
54	344485.62	1328591.03	Картометрический	1.00	-
55	344546.75	1328597.35	Картометрический	1.00	-
56	344594.37	1328602.28	Картометрический	1.00	-
11	344600.01	1328599.19	Картометрический	1.00	-

3. Сведения о характерных точках части (частей) границы объекта

Обозначение характерных точек части границы	Координаты, м		Метод определения координат характерной точки	Средняя квадратическая погрешность положения характерной точки (Mt), м	Описание обозначения точки на местности (при наличии)
	X	Y			
1	2	3	4	5	6
Часть №					
-	-	-	-	-	-

Раздел 3

Сведения о местоположении измененных (уточненных) границ объекта							
1. Система координат: -							
2. Сведения о характерных точках границ объекта							
Обозначение характерных точек границ	Существующие координаты, м		Измененные (уточненные) координаты, м		Метод определения координат характерной точки	Средняя квадратическая погрешность положения характерной точки (Mt), м	Описание обозначения точки на местности (при наличии)
	X	Y	X	Y			
1	2	3	4	5	6	7	8
-	-	-	-	-	-	-	-
3.Сведения о характерных точках части (частей) границы объекта							
Часть №							
-	-	-	-	-	-	-	-

Раздел 4

План границ объекта

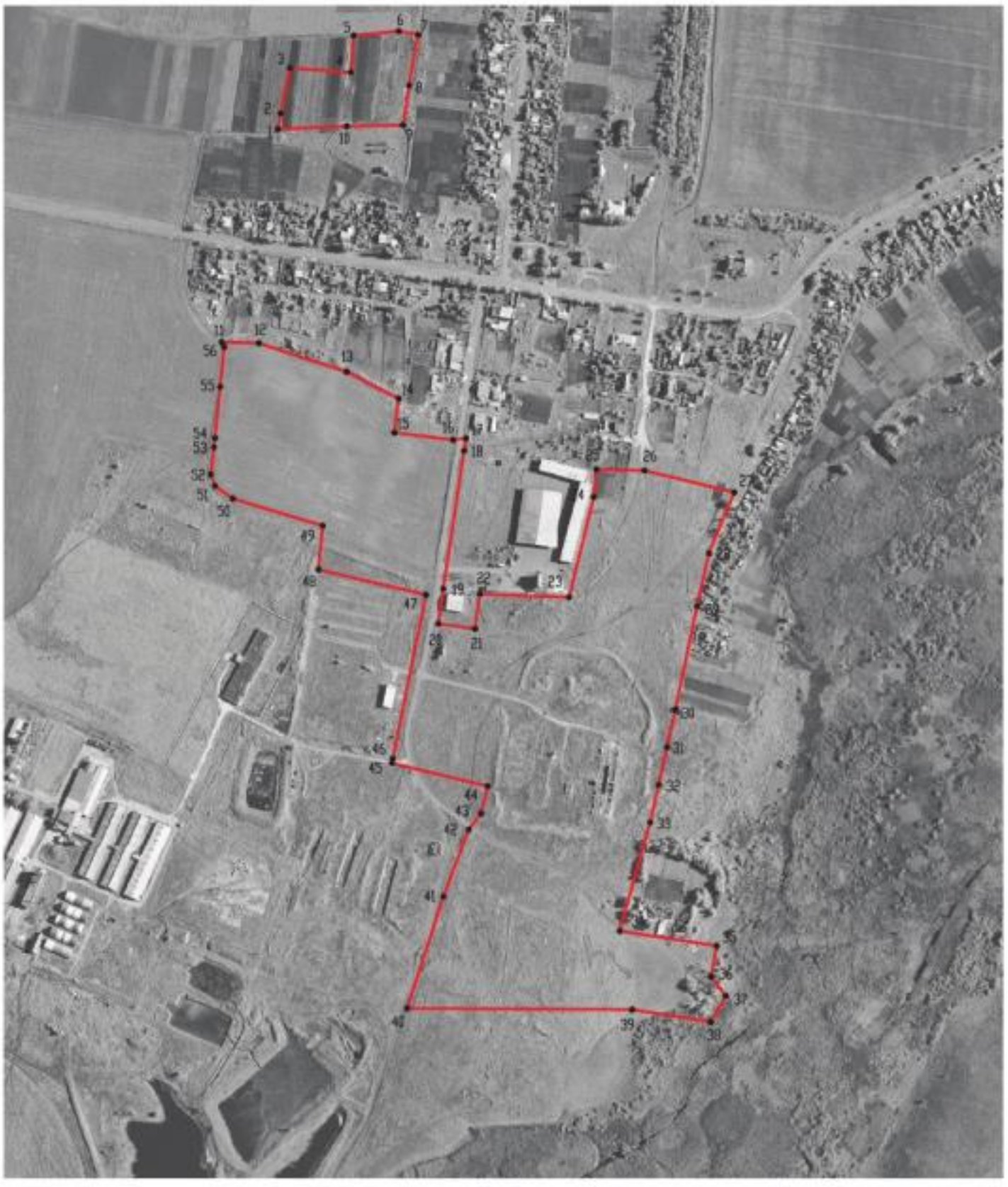

Масштаб 1:5000

Используемые условные знаки и обозначения:

границы территориальной зоны

•1 характерная точка границ территориальной зоны

Заместитель руководителя БУВО «Нормативно-проектный центр»

Подпись А.В. Ромашов Дата « 21 » декабря 2020 г.

Место для оттиска печати (при наличии) лица, составившего описание местоположения границ объекта

Приложение № 3
к правилам землепользования и застройки
Морозовского сельского поселения
Россошанского муниципального района
Воронежской области

СВЕДЕНИЯ О ГРАНИЦАХ ТЕРРИТОРИАЛЬНЫХ ЗОН, СОДЕРЖАЩИЕ ГРАФИЧЕСКОЕ ОПИСАНИЕ МЕСТОПОЛОЖЕНИЯ ГРАНИЦ ТЕРРИТОРИАЛЬНЫХ ЗОН, ПЕРЕЧЕНЬ КООРДИНАТ ХАРАКТЕРНЫХ ТОЧЕК ГРАНИЦ ТЕРРИТОРИАЛЬНЫХ ЗОН ХУТОРА БОГОНОСОВО

ОПИСАНИЕ МЕСТОПОЛОЖЕНИЯ ГРАНИЦ

Зона застройки индивидуальными жилыми домами хутора Богоносово – Ж1/3

(наименование объекта, местоположение границ которого описано
(далее - объект)

Раздел 1

Сведения об объекте		
№ п/п	Характеристики объекта	Описание характеристик
1	2	3
1	Местоположение объекта	Воронежская область, Россошанский муниципальный район, Морозовское сельское поселение, хутор Богоносово
2	Площадь объекта ± величина погрешности определения площади (Р ± Дельта Р)	217660+/-1633 м²
3	Иные характеристики объекта	-

Раздел 2

Сведения о местоположении границ объекта					
1. Система координат: МСК - 36, зона 1					
2. Сведения о характерных точках границ объекта					
Обозначение характерных точек границ	Координаты, м		Метод определения координат характерной точки	Средняя квадратическая погрешность положения характерной точки (Mt), м	Описание обозначения точки на местности (при наличии)
	X	Y			
1	2	3	4	5	6
1	342205.38	1327833.08	Аналитический	0.30	-
2	342189.49	1327943.57	Аналитический	0.30	-
3	342112.78	1327937.34	Аналитический	0.30	-
4	342081.23	1327935.08	Картометрический	1.00	-
5	342098.84	1327817.91	Картометрический	1.00	-
1	342205.38	1327833.08	Аналитический	0.30	-
6	341854.62	1327784.60	Картометрический	1.00	-
7	341834.68	1327903.34	Картометрический	1.00	-
8	341445.45	1327851.97	Картометрический	1.00	-
9	341314.45	1327819.45	Картометрический	1.00	-
10	341146.62	1327801.35	Картометрический	1.00	-
11	340867.73	1327804.49	Картометрический	1.00	-
12	340678.27	1327800.46	Картометрический	1.00	-
13	340608.70	1327790.23	Картометрический	1.00	-
14	340542.53	1327814.65	Картометрический	1.00	-
15	340511.27	1327815.39	Картометрический	1.00	-
16	340504.30	1327807.08	Картометрический	1.00	-
17	340478.80	1327801.74	Картометрический	1.00	-
18	340476.73	1327786.54	Картометрический	1.00	-
19	340451.34	1327785.44	Картометрический	1.00	-
20	340438.06	1327795.07	Картометрический	1.00	-
21	340407.56	1327792.40	Картометрический	1.00	-
22	340395.48	1327816.40	Картометрический	1.00	-
23	340355.75	1327816.49	Картометрический	1.00	-
24	340355.98	1327791.91	Картометрический	1.00	-
25	340303.52	1327789.75	Картометрический	1.00	-
26	340328.06	1327632.01	Картометрический	1.00	-
27	340388.19	1327633.14	Картометрический	1.00	-
28	340585.90	1327641.79	Картометрический	1.00	-
29	340750.07	1327648.62	Картометрический	1.00	-
30	340908.23	1327661.83	Картометрический	1.00	-
31	341182.39	1327693.76	Картометрический	1.00	-
32	341404.02	1327728.16	Картометрический	1.00	-
33	341525.31	1327739.77	Картометрический	1.00	-
34	341846.31	1327783.47	Картометрический	1.00	-
6	341854.62	1327784.60	Картометрический	1.00	-

3. Сведения о характерных точках части (частей) границы объекта					
Обозначение характерных точек части границы	Координаты, м		Метод определения координат характерной точки	Средняя квадратическая погрешность положения характерной точки (Mt), м	Описание обозначения точки на местности (при наличии)
	X	Y			
1	2	3	4	5	6
Часть №					
-	-	-	-	-	-

Раздел 3

Сведения о местоположении измененных (уточненных) границ объекта							
1. Система координат: -							
2. Сведения о характерных точках границ объекта							
Обозначение характерных точек границ	Существующие координаты, м		Измененные (уточненные) координаты, м		Метод определения координат характерной точки	Средняя квадратическая погрешность положения характерной точки (Mt), м	Описание обозначения точки на местности (при наличии)
	X	Y	X	Y			
1	2	3	4	5	6	7	8
-	-	-	-	-	-	-	-
3.Сведения о характерных точках части (частей) границы объекта							
Часть №							
-	-	-	-	-	-	-	-

Раздел 4

План границ объекта

Масштаб 1:5000

Используемые условные знаки и обозначения:

границы территориальной зоны

•1 характерная точка границ территориальной зоны

Заместитель руководителя БУВО «Нормативно-проектный центр»

Подпись А.В. Ромашов Дата « 21 » декабря 2020 г.

Место для оттиска печати (при наличии) лица, составившего описание местоположения границ объекта

ОПИСАНИЕ МЕСТОПОЛОЖЕНИЯ ГРАНИЦ

Зона улиц, дорог, инженерной и транспортной инфраструктуры
хутора Богоносово – ИТ1/3

(наименование объекта, местоположение границ которого описано
(далее - объект)

Раздел 1

Сведения об объекте		
№ п/п	Характеристики объекта	Описание характеристик
1	2	3
1	Местоположение объекта	Воронежская область, Россошанский муниципальный район, Морозовское сельское поселение, хутор Богоносово
2	Площадь объекта ± величина погрешности определения площади (Р ± Дельта Р)	33715+/-643 м²
3	Иные характеристики объекта	-

Раздел 2

Сведения о местоположении границ объекта					
1. Система координат: МСК - 36, зона 1					
2. Сведения о характерных точках границ объекта					
Обозначение характерных точек границ	Координаты, м		Метод определения координат характерной точки	Средняя квадратическая погрешность положения характерной точки (Mt), м	Описание обозначения точки на местности (при наличии)
	X	Y			
1	2	3	4	5	6
1	342210.87	1327810.62	Картометрический	1.00	-
2	342205.38	1327833.08	Аналитический	0.30	-
3	342098.84	1327817.91	Картометрический	1.00	-
4	342101.81	1327795.89	Картометрический	1.00	-
1	342210.87	1327810.62	Картометрический	1.00	-
5	341857.46	1327763.71	Картометрический	1.00	-
6	341854.62	1327784.60	Картометрический	1.00	-
7	341846.31	1327783.47	Картометрический	1.00	-
8	341525.31	1327739.77	Картометрический	1.00	-
9	341404.02	1327728.16	Картометрический	1.00	-
10	341182.39	1327693.76	Картометрический	1.00	-
11	340908.23	1327661.84	Картометрический	1.00	-
12	340750.07	1327648.62	Картометрический	1.00	-
13	340585.90	1327641.79	Картометрический	1.00	-
14	340388.19	1327633.14	Картометрический	1.00	-
15	340328.06	1327632.01	Картометрический	1.00	-
16	340332.69	1327609.31	Картометрический	1.00	-
17	340416.07	1327612.46	Картометрический	1.00	-
18	340586.81	1327619.21	Аналитический	0.50	-
19	340839.66	1327634.48	Аналитический	0.50	-
20	340907.60	1327643.67	Аналитический	0.50	-
21	341177.10	1327673.09	Аналитический	0.50	-
22	341201.00	1327675.76	Аналитический	0.50	-
23	341390.97	1327702.58	Аналитический	0.50	-
24	341527.43	1327723.16	Аналитический	0.50	-
5	341857.46	1327763.71	Картометрический	1.00	-
3. Сведения о характерных точках части (частей) границы объекта					
Обозначение характерных точек части границы	Координаты, м		Метод определения координат характерной точки	Средняя квадратическая погрешность положения характерной точки (Mt), м	Описание обозначения точки на местности (при наличии)
	X	Y			
1	2	3	4	5	6
Часть №					
-	-	-	-	-	-

Раздел 3

Сведения о местоположении измененных (уточненных) границ объекта							
1. Система координат: -							
2. Сведения о характерных точках границ объекта							
Обозначение характерных точек границ	Существующие координаты, м		Измененные (уточненные) координаты, м		Метод определения координат характерной точки	Средняя квадратическая погрешность положения характерной точки (Mt), м	Описание обозначения точки на местности (при наличии)
	X	Y	X	Y			
1	2	3	4	5	6	7	8
-	-	-	-	-	-	-	-
3.Сведения о характерных точках части (частей) границы объекта							
Часть №							
-	-	-	-	-	-	-	-

Раздел 4

План границ объекта

Масштаб 1:5000

Используемые условные знаки и обозначения:

границы территориальной зоны

•1 характерная точка границ территориальной зоны

Заместитель руководителя БУВО «Нормативно-проектный центр»

Подпись А.В. Ромашов Дата « 21 » декабря 2020 г.

Место для оттиска печати (при наличии) лица, составившего описание местоположения границ объекта

Приложение № 4
к правилам землепользования и застройки
Морозовского сельского поселения
Россошанского муниципального района
Воронежской области

СВЕДЕНИЯ О ГРАНИЦАХ ТЕРРИТОРИАЛЬНЫХ ЗОН, СОДЕРЖАЩИЕ ГРАФИЧЕСКОЕ ОПИСАНИЕ МЕСТОПОЛОЖЕНИЯ ГРАНИЦ ТЕРРИТОРИАЛЬНЫХ ЗОН, ПЕРЕЧЕНЬ КООРДИНАТ ХАРАКТЕРНЫХ ТОЧЕК ГРАНИЦ ТЕРРИТОРИАЛЬНЫХ ЗОН СЕЛА КОЛБИНКА

ОПИСАНИЕ МЕСТОПОЛОЖЕНИЯ ГРАНИЦ

Зона застройки индивидуальными жилыми домами села Колбинка – Ж1/4

(наименование объекта, местоположение границ которого описано
(далее - объект)

Раздел 1

Сведения об объекте		
№ п/п	Характеристики объекта	Описание характеристик
1	2	3
1	Местоположение объекта	Воронежская область, Россошанский муниципальный район, Морозовское сельское поселение, село Колбинка
2	Площадь объекта ± величина погрешности определения площади (Р ± Дельта Р)	499884+/-12373 м²
3	Иные характеристики объекта	-

Раздел 2

Сведения о местоположении границ объекта					
1. Система координат: МСК - 36, зона 1					
2. Сведения о характерных точках границ объекта					
Обозначение характерных точек границ	Координаты, м		Метод определения координат характерной точки	Средняя квадратическая погрешность положения характерной точки (Mt), м	Описание обозначения точки на местности (при наличии)
	X	Y			
1	2	3	4	5	6
1	340844.73	1338920.10	Картометрический	5.00	-
2	340802.93	1339016.93	Картометрический	5.00	-
3	340450.43	1338994.65	Картометрический	5.00	-
4	340473.67	1338874.57	Картометрический	5.00	-
5	340413.63	1338865.85	Картометрический	5.00	-
6	340339.04	1338822.59	Картометрический	5.00	-
7	340418.31	1338662.37	Аналитический	2.50	-
8	340467.39	1338661.82	Аналитический	2.50	-
9	340763.87	1338680.40	Аналитический	2.50	-
10	340823.26	1338691.58	Аналитический	2.50	-
11	340871.73	1338777.44	Аналитический	2.50	-
12	340881.59	1338839.69	Аналитический	2.50	-
13	340884.59	1338858.64	Картометрический	5.00	-
1	340844.73	1338920.10	Картометрический	5.00	-
14	340958.75	1339323.95	Картометрический	5.00	-
15	340923.83	1339421.47	Картометрический	5.00	-
16	340884.12	1339541.58	Аналитический	0.10	-
17	340880.12	1339553.69	Аналитический	0.10	-
18	340841.67	1339670.02	Картометрический	5.00	-
19	340709.62	1339663.51	Картометрический	5.00	-
20	340704.77	1339677.13	Картометрический	5.00	-
21	340657.33	1339686.94	Аналитический	0.10	-
22	340669.98	1339621.34	Аналитический	0.10	-
23	340683.43	1339567.53	Аналитический	0.10	-
24	340695.09	1339510.89	Аналитический	0.10	-
25	340700.26	1339471.37	Аналитический	0.10	-
26	340691.04	1339469.28	Аналитический	0.10	-
27	340683.03	1339482.24	Аналитический	0.10	-
28	340676.80	1339497.14	Аналитический	0.10	-
29	340665.47	1339565.10	Аналитический	0.10	-
30	340652.61	1339622.41	Аналитический	0.10	-
31	340644.34	1339656.83	Аналитический	0.10	-
32	340635.74	1339695.99	Аналитический	0.10	-
33	340631.96	1339695.49	Аналитический	0.10	-

1	2	3	4	5	6
34	340602.44	1339659.17	Аналитический	0.10	-
35	340590.05	1339639.70	Аналитический	0.10	-
36	340578.25	1339619.95	Аналитический	0.10	-
37	340568.91	1339597.03	Аналитический	0.10	-
38	340564.33	1339563.74	Аналитический	0.10	-
39	340563.33	1339538.94	Аналитический	0.10	-
40	340564.93	1339513.33	Аналитический	0.10	-
41	340567.43	1339490.79	Аналитический	0.10	-
42	340574.80	1339451.02	Аналитический	0.10	-
43	340583.90	1339401.90	Аналитический	0.10	-
44	340593.70	1339356.36	Аналитический	0.10	-
45	340594.13	1339330.11	Аналитический	0.10	-
46	340590.03	1339317.94	Аналитический	0.10	-
47	340569.83	1339323.10	Аналитический	0.10	-
48	340522.39	1339300.52	Аналитический	0.10	-
49	340575.35	1339076.97	Картометрический	5.00	-
50	340774.85	1339086.65	Картометрический	5.00	-
51	340745.21	1339248.77	Картометрический	5.00	-
14	340958.75	1339323.95	Картометрический	5.00	-
52	340441.04	1339281.81	Аналитический	0.10	-
53	340462.77	1339296.60	Аналитический	0.10	-
54	340483.69	1339309.21	Аналитический	0.10	-
55	340514.05	1339322.36	Аналитический	0.10	-
56	340560.23	1339346.92	Аналитический	0.10	-
57	340567.09	1339357.09	Аналитический	0.10	-
58	340563.76	1339395.99	Аналитический	0.10	-
59	340555.21	1339446.87	Аналитический	0.10	-
60	340548.63	1339486.03	Аналитический	0.10	-
61	340544.37	1339511.58	Аналитический	0.10	-
62	340542.19	1339537.89	Аналитический	0.10	-
63	340543.06	1339567.99	Аналитический	0.10	-
64	340548.76	1339602.08	Аналитический	0.10	-
65	340561.02	1339630.16	Аналитический	0.10	-
66	340572.75	1339652.71	Аналитический	0.10	-
67	340566.88	1339657.60	Аналитический	0.10	-
68	340595.30	1339696.54	Аналитический	0.10	-
69	340604.27	1339690.90	Аналитический	0.10	-
70	340633.82	1339732.60	Аналитический	0.10	-
71	340650.71	1339731.22	Аналитический	0.10	-
72	340648.45	1339749.12	Картометрический	5.00	-
73	340631.18	1339932.33	Картометрический	5.00	-
74	340624.29	1340027.30	Картометрический	5.00	-
75	340607.85	1340157.98	Картометрический	5.00	-
76	340605.88	1340346.05	Картометрический	5.00	-
77	340610.16	1340400.19	Картометрический	5.00	-
78	340592.65	1340466.52	Картометрический	5.00	-
79	340588.31	1340510.63	Картометрический	5.00	-
80	340627.20	1340510.05	Картометрический	5.00	-

1	2	3	4	5	6
81	340611.47	1340581.43	Картометрический	5.00	-
82	340598.61	1340622.28	Картометрический	5.00	-
83	340571.38	1340612.52	Картометрический	5.00	-
84	340504.20	1340743.96	Картометрический	5.00	-
85	340475.90	1340796.20	Картометрический	5.00	-
86	340381.09	1340729.28	Картометрический	5.00	-
87	340467.08	1340560.78	Картометрический	5.00	-
88	340490.32	1340443.02	Картометрический	5.00	-
89	340500.40	1340333.78	Картометрический	5.00	-
90	340488.03	1340113.66	Аналитический	0.10	-
91	340524.03	1340051.78	Картометрический	5.00	-
92	340528.29	1339763.58	Картометрический	5.00	-
93	340473.42	1339751.72	Картометрический	5.00	-
94	340372.97	1339712.55	Картометрический	5.00	-
95	340428.88	1339505.56	Картометрический	5.00	-
96	340416.79	1339424.13	Картометрический	5.00	-
97	340417.97	1339383.45	Картометрический	5.00	-
98	340429.98	1339328.23	Картометрический	5.00	-
52	340441.04	1339281.81	Аналитический	0.10	-

3. Сведения о характерных точках части (частей) границы объекта

Обозначение характерных точек части границы	Координаты, м		Метод определения координат характерной точки	Средняя квадратическая погрешность положения характерной точки (Mt), м	Описание обозначения точки на местности (при наличии)
	X	Y			
1	2	3	4	5	6
Часть №					
-	-	-	-	-	-

Раздел 3

Сведения о местоположении измененных (уточненных) границ объекта							
1. Система координат: -							
2. Сведения о характерных точках границ объекта							
Обозначение характерных точек границ	Существующие координаты, м		Измененные (уточненные) координаты, м		Метод определения координат характерной точки	Средняя квадратическая погрешность положения характерной точки (Mt), м	Описание обозначения точки на местности (при наличии)
	X	Y	X	Y			
1	2	3	4	5	6	7	8
-	-	-	-	-	-	-	-
3.Сведения о характерных точках части (частей) границы объекта							
Часть №							
-	-	-	-	-	-	-	-

Раздел 4

План границ объекта

Масштаб 1:5000

Используемые условные знаки и обозначения:

границы территориальной зоны

характерная точка границ территориальной зоны

Заместитель руководителя БУВО «Нормативно-проектный центр»

Подпись _____ А.В. Романов Дата «_21_» __декабря_____ 2020 г.

Место для оттиска печати (при наличии) лица, составившего описание местоположения границ объекта

ОПИСАНИЕ МЕСТОПОЛОЖЕНИЯ ГРАНИЦ

Зона улиц, дорог, инженерной и транспортной инфраструктуры села Колбинка – ИТ1/4

(наименование объекта, местоположение границ которого описано
(далее - объект)

Раздел 1

Сведения об объекте		
№ п/п	Характеристики объекта	Описание характеристик
1	2	3
1	Местоположение объекта	Воронежская область, Россошанский муниципальный район, Морозовское сельское поселение, село Колбинка
2	Площадь объекта ± величина погрешности определения площади (Р ± Дельта Р)	29104+/-60 м²
3	Иные характеристики объекта	-

Раздел 2

Сведения о местоположении границ объекта					
1. Система координат: МСК - 36, зона 1					
2. Сведения о характерных точках границ объекта					
Обозначение характерных точек границ	Координаты, м		Метод определения координат характерной точки	Средняя квадратическая погрешность положения характерной точки (Mt), м	Описание обозначения точки на местности (при наличии)
	X	Y			
1	2	3	4	5	6
1	340590.03	1339317.94	Аналитический	0.10	-
2	340594.13	1339330.11	Аналитический	0.10	-
3	340593.70	1339356.36	Аналитический	0.10	-
4	340583.90	1339401.90	Аналитический	0.10	-
5	340574.80	1339451.02	Аналитический	0.10	-
6	340567.43	1339490.79	Аналитический	0.10	-
7	340564.93	1339513.33	Аналитический	0.10	-
8	340563.33	1339538.94	Аналитический	0.10	-
9	340564.33	1339563.74	Аналитический	0.10	-
10	340568.91	1339597.03	Аналитический	0.10	-
11	340578.25	1339619.95	Аналитический	0.10	-
12	340590.05	1339639.70	Аналитический	0.10	-
13	340602.44	1339659.17	Аналитический	0.10	-
14	340631.96	1339695.49	Аналитический	0.10	-
15	340635.74	1339695.99	Аналитический	0.10	-
16	340644.34	1339656.83	Аналитический	0.10	-
17	340652.61	1339622.41	Аналитический	0.10	-
18	340665.47	1339565.10	Аналитический	0.10	-
19	340676.80	1339497.14	Аналитический	0.10	-
20	340683.03	1339482.24	Аналитический	0.10	-
21	340691.04	1339469.28	Аналитический	0.10	-
22	340700.26	1339471.37	Аналитический	0.10	-
23	340695.09	1339510.89	Аналитический	0.10	-
24	340683.43	1339567.53	Аналитический	0.10	-
25	340669.98	1339621.34	Аналитический	0.10	-
26	340657.33	1339686.94	Аналитический	0.10	-
27	340650.71	1339731.22	Аналитический	0.10	-
28	340633.82	1339732.60	Аналитический	0.10	-
29	340604.27	1339690.90	Аналитический	0.10	-
30	340595.30	1339696.54	Аналитический	0.10	-
31	340566.88	1339657.60	Аналитический	0.10	-
32	340572.75	1339652.71	Аналитический	0.10	-
33	340561.02	1339630.16	Аналитический	0.10	-
34	340548.76	1339602.08	Аналитический	0.10	-
35	340543.06	1339567.99	Аналитический	0.10	-
36	340542.19	1339537.89	Аналитический	0.10	-
37	340544.37	1339511.58	Аналитический	0.10	-
38	340548.63	1339486.03	Аналитический	0.10	-

1	2	3	4	5	6
39	340555.21	1339446.87	Аналитический	0.10	-
40	340563.76	1339395.99	Аналитический	0.10	-
41	340567.09	1339357.09	Аналитический	0.10	-
42	340560.23	1339346.92	Аналитический	0.10	-
43	340514.05	1339322.36	Аналитический	0.10	-
44	340483.69	1339309.21	Аналитический	0.10	-
45	340462.77	1339296.60	Аналитический	0.10	-
46	340441.04	1339281.81	Аналитический	0.10	-
47	340420.40	1339266.22	Аналитический	0.10	-
48	340342.46	1339196.10	Аналитический	0.10	-
49	340300.44	1339158.30	Аналитический	0.10	-
50	340269.04	1339130.03	Аналитический	0.10	-
51	340262.18	1339133.44	Аналитический	0.10	-
52	340247.62	1339122.61	Аналитический	0.10	-
53	340247.50	1339113.78	Аналитический	0.10	-
54	340225.33	1339091.81	Аналитический	0.10	-
55	340198.92	1339066.41	Аналитический	0.10	-
56	340166.36	1339035.10	Аналитический	0.10	-
57	340135.44	1339005.36	Аналитический	0.10	-
58	340094.56	1338967.73	Аналитический	0.10	-
59	340051.46	1338927.71	Аналитический	0.10	-
60	340026.71	1338904.57	Аналитический	0.10	-
61	340054.46	1338905.19	Аналитический	0.10	-
62	340065.71	1338913.58	Аналитический	0.10	-
63	340107.23	1338952.54	Аналитический	0.10	-
64	340148.75	1338991.51	Аналитический	0.10	-
65	340190.40	1339030.50	Аналитический	0.10	-
66	340230.22	1339060.36	Аналитический	0.10	-
67	340249.67	1339067.82	Аналитический	0.10	-
68	340247.64	1339079.58	Аналитический	0.10	-
69	340279.15	1339111.66	Аналитический	0.10	-
70	340295.85	1339126.70	Аналитический	0.10	-
71	340313.49	1339130.45	Аналитический	0.10	-
72	340323.06	1339144.66	Аналитический	0.10	-
73	340317.80	1339149.77	Аналитический	0.10	-
74	340391.85	1339216.24	Аналитический	0.10	-
75	340453.59	1339264.87	Аналитический	0.10	-
76	340474.32	1339276.31	Аналитический	0.10	-
77	340495.93	1339286.25	Аналитический	0.10	-
78	340522.39	1339300.52	Аналитический	0.10	-
79	340569.83	1339323.10	Аналитический	0.10	-
1	340590.03	1339317.94	Аналитический	0.10	-

3. Сведения о характерных точках части (частей) границы объекта					
Обозначение характерных точек части границы	Координаты, м		Метод определения координат характерной точки	Средняя квадратическая погрешность положения характерной точки (Mt), м	Описание обозначения точки на местности (при наличии)
	X	Y			
1	2	3	4	5	6
Часть №					
-	-	-	-	-	-

Раздел 3

Сведения о местоположении измененных (уточненных) границ объекта							
1. Система координат: -							
2. Сведения о характерных точках границ объекта							
Обозначение характерных точек границ	Существующие координаты, м		Измененные (уточненные) координаты, м		Метод определения координат характерной точки	Средняя квадратическая погрешность положения характерной точки (Mt), м	Описание обозначения точки на местности (при наличии)
	X	Y	X	Y			
1	2	3	4	5	6	7	8
-	-	-	-	-	-	-	-
3.Сведения о характерных точках части (частей) границы объекта							
Часть №							
-	-	-	-	-	-	-	-

Раздел 4

План границ объекта

Масштаб 1:5000

Используемые условные знаки и обозначения :

границы территориальной зоны

•1 характерная точка границ территориальной зоны

Заместитель руководителя БУВО «Нормативно-проектный центр»

Подпись _____ А.В. Ромашов Дата « 21 » декабря 2020 г.

Место для оттиска печати (при наличии) лица, составившего описание местоположения границ объекта

ОПИСАНИЕ МЕСТОПОЛОЖЕНИЯ ГРАНИЦ

Зона сельскохозяйственного использования в границах населенного пункта
села Колбинка – СХ1/4

(наименование объекта, местоположение границ которого описано
(далее - объект)

Раздел 1

Сведения об объекте		
№ п/п	Характеристики объекта	Описание характеристик
1	2	3
1	Местоположение объекта	Воронежская область, Россошанский муниципальный район, Морозовское сельское поселение, село Колбинка
2	Площадь объекта ± величина погрешности определения площади (Р ± Дельта Р)	713214+/-14779 м²
3	Иные характеристики объекта	-

Раздел 2

Сведения о местоположении границ объекта					
1. Система координат: МСК - 36, зона 1					
2. Сведения о характерных точках границ объекта					
Обозначение характерных точек границ	Координаты, м		Метод определения координат характерной точки	Средняя квадратическая погрешность положения характерной точки (Mt), м	Описание обозначения точки на местности (при наличии)
	X	Y			
1	2	3	4	5	6
1	340763.87	1338680.40	Аналитический	2.50	-
2	340467.39	1338661.82	Аналитический	2.50	-
3	340444.93	1338353.64	Аналитический	2.50	-
4	340837.13	1338310.12	Аналитический	2.50	-
5	340798.17	1338580.02	Аналитический	2.50	-
1	340763.87	1338680.40	Аналитический	2.50	-
6	341081.53	1338972.44	Картометрический	5.00	-
7	341075.21	1338990.59	Аналитический	0.10	-
8	341073.24	1338996.26	Аналитический	0.10	-
9	340975.30	1339277.86	Картометрический	5.00	-
10	340958.75	1339323.95	Картометрический	5.00	-
11	340745.21	1339248.77	Картометрический	5.00	-
12	340774.85	1339086.65	Картометрический	5.00	-
13	340575.35	1339076.97	Картометрический	5.00	-
14	340522.39	1339300.52	Аналитический	0.10	-
15	340495.93	1339286.25	Аналитический	0.10	-
16	340474.32	1339276.31	Аналитический	0.10	-
17	340453.59	1339264.87	Аналитический	0.10	-
18	340391.85	1339216.24	Аналитический	0.10	-
19	340317.80	1339149.77	Аналитический	0.10	-
20	340323.06	1339144.66	Аналитический	0.10	-
21	340313.49	1339130.45	Аналитический	0.10	-
22	340295.85	1339126.70	Аналитический	0.10	-
23	340279.15	1339111.66	Аналитический	0.10	-
24	340247.64	1339079.58	Аналитический	0.10	-
25	340249.67	1339067.82	Аналитический	0.10	-
26	340230.22	1339060.36	Аналитический	0.10	-
27	340190.40	1339030.50	Аналитический	0.10	-
28	340148.75	1338991.51	Аналитический	0.10	-
29	340107.23	1338952.54	Аналитический	0.10	-
30	340065.71	1338913.58	Аналитический	0.10	-
31	340054.46	1338905.19	Аналитический	0.10	-
32	340114.94	1338906.52	Аналитический	2.50	-
33	340185.44	1338722.68	Аналитический	2.50	-
34	340251.81	1338750.74	Аналитический	2.50	-

1	2	3	4	5	6
35	340339.04	1338822.59	Картометрический	5.00	-
36	340413.63	1338865.85	Картометрический	5.00	-
37	340473.67	1338874.57	Картометрический	5.00	-
38	340450.43	1338994.65	Картометрический	5.00	-
39	340802.93	1339016.93	Картометрический	5.00	-
40	340844.73	1338920.10	Картометрический	5.00	-
41	340860.55	1338923.83	Аналитический	0.10	-
42	340866.44	1338925.21	Аналитический	0.10	-
43	341002.62	1338957.25	Картометрический	5.00	-
6	341081.53	1338972.44	Картометрический	5.00	-
44	340484.32	1339067.28	Картометрический	5.00	-
45	340480.45	1339151.54	Картометрический	5.00	-
46	340337.12	1339147.66	Картометрический	5.00	-
47	340340.99	1339062.44	Картометрический	5.00	-
44	340484.32	1339067.28	Картометрический	5.00	-
48	340429.98	1339328.23	Картометрический	5.00	-
49	340238.65	1339325.36	Картометрический	5.00	-
50	340227.09	1339163.33	Картометрический	5.00	-
51	340247.62	1339122.61	Аналитический	0.10	-
52	340262.18	1339133.44	Аналитический	0.10	-
53	340269.04	1339130.03	Аналитический	0.10	-
54	340300.44	1339158.30	Аналитический	0.10	-
55	340342.46	1339196.10	Аналитический	0.10	-
56	340420.40	1339266.22	Аналитический	0.10	-
57	340441.04	1339281.81	Аналитический	0.10	-
48	340429.98	1339328.23	Картометрический	5.00	-
58	340026.71	1338904.57	Аналитический	0.10	-
59	340051.46	1338927.71	Аналитический	0.10	-
60	340094.56	1338967.73	Аналитический	0.10	-
61	340135.44	1339005.36	Аналитический	0.10	-
62	340166.36	1339035.10	Аналитический	0.10	-
63	340198.92	1339066.41	Аналитический	0.10	-
64	340225.33	1339091.81	Аналитический	0.10	-
65	339995.60	1339111.26	Аналитический	2.50	-
66	339964.24	1338903.19	Аналитический	0.10	-
58	340026.71	1338904.57	Аналитический	0.10	-
67	340473.42	1339751.72	Картометрический	5.00	-
68	340528.29	1339763.58	Картометрический	5.00	-
69	340524.03	1340051.78	Картометрический	5.00	-
70	340488.03	1340113.66	Аналитический	0.10	-
71	340500.40	1340333.78	Картометрический	5.00	-
72	340490.32	1340443.02	Картометрический	5.00	-
73	340467.08	1340560.78	Картометрический	5.00	-
74	340381.09	1340729.28	Картометрический	5.00	-
75	340475.90	1340796.20	Картометрический	5.00	-

1	2	3	4	5	6
76	340424.42	1340891.71	Аналитический	0.10	-
77	340414.97	1340909.37	Аналитический	0.10	-
78	340413.94	1340911.31	Картометрический	5.00	-
79	340286.66	1341091.07	Аналитический	2.50	-
80	340238.32	1340891.28	Аналитический	0.10	-
81	340236.90	1340885.43	Аналитический	0.10	-
82	340095.11	1340299.42	Аналитический	2.50	-
83	340127.54	1340214.24	Аналитический	2.50	-
84	340159.74	1340168.62	Аналитический	2.50	-
85	340302.73	1339966.00	Картометрический	5.00	-
86	340397.98	1339895.13	Картометрический	5.00	-
87	340452.56	1339819.79	Картометрический	5.00	-
67	340473.42	1339751.72	Картометрический	5.00	-
88	340443.95	1340157.88	Картометрический	5.00	-
89	340256.84	1340205.39	Картометрический	5.00	-
90	340246.32	1340158.75	Картометрический	5.00	-
91	340427.86	1340096.98	Картометрический	5.00	-
88	340443.95	1340157.88	Картометрический	5.00	-

3. Сведения о характерных точках части (частей) границы объекта

Обозначение характерных точек части границы	Координаты, м		Метод определения координат характерной точки	Средняя квадратическая погрешность положения характерной точки (Mt), м	Описание обозначения точки на местности (при наличии)
	X	Y			
1	2	3	4	5	6
Часть №					
-	-	-	-	-	-

Раздел 3

Сведения о местоположении измененных (уточненных) границ объекта							
1. Система координат: -							
2. Сведения о характерных точках границ объекта							
Обозначение характерных точек границ	Существующие координаты, м		Измененные (уточненные) координаты, м		Метод определения координат характерной точки	Средняя квадратическая погрешность положения характерной точки (Mt), м	Описание обозначения точки на местности (при наличии)
	X	Y	X	Y			
1	2	3	4	5	6	7	8
-	-	-	-	-	-	-	-
3.Сведения о характерных точках части (частей) границы объекта							
Часть №							
-	-	-	-	-	-	-	-

Раздел 4

План границ объекта

Масштаб 1:5000

Используемые условные знаки и обозначения:

- границы территориальной зоны
- границы муниципального образования
- •1 характерная точка границ территориальной зоны

Заместитель руководителя БУЮО «Нормативно-проектный центр»

Подпись _____ А.К. Романов Дата «21» декабря 2020 г.

Место для оттиска печати (при наличии) лица, составившего описание местоположения границ объекта

ОПИСАНИЕ МЕСТОПОЛОЖЕНИЯ ГРАНИЦ

Зона сельскохозяйственного производства села Колбинка – СХ2/4

(наименование объекта, местоположение границ которого описано
(далее - объект)

Раздел 1

Сведения об объекте		
№ п/п	Характеристики объекта	Описание характеристик
1	2	3
1	Местоположение объекта	Воронежская область, Россошанский муниципальный район, Морозовское сельское поселение, село Колбинка
2	Площадь объекта ± величина погрешности определения площади (Р ± Дельта Р)	91328+/-5289 м²
3	Иные характеристики объекта	-

Раздел 2

Сведения о местоположении границ объекта					
1. Система координат: МСК - 36, зона 1					
2. Сведения о характерных точках границ объекта					
Обозначение характерных точек границ	Координаты, м		Метод определения координат характерной точки	Средняя квадратическая погрешность положения характерной точки (Mt), м	Описание обозначения точки на местности (при наличии)
	X	Y			
1	2	3	4	5	6
1	340484.32	1339067.28	Картометрический	5.00	-
2	340480.45	1339151.54	Картометрический	5.00	-
3	340337.12	1339147.66	Картометрический	5.00	-
4	340340.99	1339062.44	Картометрический	5.00	-
1	340484.32	1339067.28	Картометрический	5.00	-
5	339995.60	1339111.26	Аналитический	2.50	-
6	340225.33	1339091.81	Аналитический	0.10	-
7	340247.50	1339113.78	Аналитический	0.10	-
8	340247.62	1339122.61	Аналитический	0.10	-
9	340227.09	1339163.33	Картометрический	5.00	-
10	340238.65	1339325.36	Картометрический	5.00	-
11	340095.12	1339354.14	Картометрический	5.00	-
12	339919.32	1339374.82	Картометрический	5.00	-
13	339911.21	1339130.88	Аналитический	2.50	-
5	339995.60	1339111.26	Аналитический	2.50	-
3. Сведения о характерных точках части (частей) границы объекта					
Обозначение характерных точек части границы	Координаты, м		Метод определения координат характерной точки	Средняя квадратическая погрешность положения характерной точки (Mt), м	Описание обозначения точки на местности (при наличии)
	X	Y			
1	2	3	4	5	6
Часть №					
-	-	-	-	-	-

Раздел 3

Сведения о местоположении измененных (уточненных) границ объекта							
1. Система координат: -							
2. Сведения о характерных точках границ объекта							
Обозначение характерных точек границ	Существующие координаты, м		Измененные (уточненные) координаты, м		Метод определения координат характерной точки	Средняя квадратическая погрешность положения характерной точки (Mt), м	Описание обозначения точки на местности (при наличии)
	X	Y	X	Y			
1	2	3	4	5	6	7	8
-	-	-	-	-	-	-	-
3.Сведения о характерных точках части (частей) границы объекта							
Часть №							
-	-	-	-	-	-	-	-

Раздел 4

План границ объекта



Масштаб 1:5000

Используемые условные знаки и обозначения :

границы территориальной зоны

•1 характерная точка границ территориальной зоны

Заместитель руководителя БУВО «Нормативно-проектный центр»

Подпись _____ А.В. Ромашов Дата « 21 » декабря 2020 г.

Место для оттиска печати (при наличии) лица, составившего описание местоположения границ объекта

ОПИСАНИЕ МЕСТОПОЛОЖЕНИЯ ГРАНИЦ

Зона ритуальных объектов села Колбинка - СН1/4

(наименование объекта, местоположение границ которого описано
(далее - объект)

Раздел 1

Сведения об объекте		
№ п/п	Характеристики объекта	Описание характеристик
1	2	3
1	Местоположение объекта	Воронежская область, Россошанский муниципальный район, Морозовское сельское поселение, село Колбинка
2	Площадь объекта ± величина погрешности определения площади (Р ± Дельта Р)	10638+/-1805 м²
3	Иные характеристики объекта	-

Раздел 2

Сведения о местоположении границ объекта					
1. Система координат: МСК - 36, зона 1					
2. Сведения о характерных точках границ объекта					
Обозначение характерных точек границ	Координаты, м		Метод определения координат характерной точки	Средняя квадратическая погрешность положения характерной точки (Mt), м	Описание обозначения точки на местности (при наличии)
	X	Y			
1	2	3	4	5	6
1	340443.95	1340157.88	Картометрический	5.00	-
2	340256.84	1340205.39	Картометрический	5.00	-
3	340246.32	1340158.75	Картометрический	5.00	-
4	340427.86	1340096.98	Картометрический	5.00	-
1	340443.95	1340157.88	Картометрический	5.00	-
3. Сведения о характерных точках части (частей) границы объекта					
Обозначение характерных точек части границы	Координаты, м		Метод определения координат характерной точки	Средняя квадратическая погрешность положения характерной точки (Mt), м	Описание обозначения точки на местности (при наличии)
	X	Y			
1	2	3	4	5	6
Часть №					
-	-	-	-	-	-

Раздел 3

Сведения о местоположении измененных (уточненных) границ объекта							
1. Система координат: -							
2. Сведения о характерных точках границ объекта							
Обозначение характерных точек границ	Существующие координаты, м		Измененные (уточненные) координаты, м		Метод определения координат характерной точки	Средняя квадратическая погрешность положения характерной точки (Mt), м	Описание обозначения точки на местности (при наличии)
	X	Y	X	Y			
1	2	3	4	5	6	7	8
-	-	-	-	-	-	-	-
3.Сведения о характерных точках части (частей) границы объекта							
Часть №							
-	-	-	-	-	-	-	-

Раздел 4

План границ объекта

Масштаб 1:5000

Используемые условные знаки и обозначения :

	границы территориальной зоны
•1	характерная точка границ территориальной зоны

Заместитель руководителя БУВО «Нормативно-проектный центр»

Подпись _____ А.В. Ромашов Дата « 21 » декабря 2020 г.

Место для оттиска печати (при наличии) лица, составившего описание местоположения границ объекта

Приложение № 5
к правилам землепользования и застройки
Морозовского сельского поселения
Россошанского муниципального района
Воронежской области

СВЕДЕНИЯ О ГРАНИЦАХ ТЕРРИТОРИАЛЬНЫХ ЗОН, СОДЕРЖАЩИЕ ГРАФИЧЕСКОЕ ОПИСАНИЕ МЕСТОПОЛОЖЕНИЯ ГРАНИЦ ТЕРРИТОРИАЛЬНЫХ ЗОН, ПЕРЕЧЕНЬ КООРДИНАТ ХАРАКТЕРНЫХ ТОЧЕК ГРАНИЦ ТЕРРИТОРИАЛЬНЫХ ЗОН СЕЛА ЛЕБЕДЬ-СЕРГЕЕВКА

ОПИСАНИЕ МЕСТОПОЛОЖЕНИЯ ГРАНИЦ

Зона застройки индивидуальными жилыми домами села Лебедь-Сергеевка – Ж1/5

(наименование объекта, местоположение границ которого описано
(далее - объект)

Раздел 1

Сведения об объекте		
№ п/п	Характеристики объекта	Описание характеристик
1	2	3
1	Местоположение объекта	Воронежская область, Россошанский муниципальный район, Морозовское сельское поселение, село Лебедь-Сергеевка
2	Площадь объекта ± величина погрешности определения площади (Р ± Дельта Р)	883687 +/- 3290 м²
3	Иные характеристики объекта	-

Раздел 2

Сведения о местоположении границ объекта					
1. Система координат: МСК - 36, зона 1					
2. Сведения о характерных точках границ объекта					
Обозначение характерных точек границ	Координаты, м		Метод определения координат характерной точки	Средняя квадратическая погрешность положения характерной точки (Mt), м	Описание обозначения точки на местности (при наличии)
	X	Y			
1	2	3	4	5	6
1	334990.31	1339511.82	Аналитический	0.10	-
2	334968.72	1339562.10	Аналитический	0.10	-
3	334937.22	1339635.42	Аналитический	0.10	-
4	334904.55	1339711.44	Аналитический	0.10	-
5	334870.55	1339790.54	Аналитический	0.10	-
6	334856.10	1339824.18	Аналитический	0.10	-
7	334844.88	1339853.87	Аналитический	0.10	-
8	334836.65	1339879.70	Аналитический	0.10	-
9	334831.65	1339907.44	Аналитический	0.10	-
10	334826.91	1339941.71	Аналитический	0.10	-
11	334821.58	1340024.09	Аналитический	0.10	-
12	334814.37	1340151.03	Аналитический	0.10	-
13	334812.91	1340207.16	Аналитический	0.10	-
14	334812.35	1340252.01	Аналитический	0.10	-
15	334811.16	1340292.34	Аналитический	0.10	-
16	334806.17	1340294.41	Аналитический	0.10	-
17	334806.24	1340312.95	Аналитический	0.10	-
18	334812.27	1340318.15	Аналитический	0.10	-
19	334814.47	1340384.68	Аналитический	0.10	-
20	334815.43	1340433.85	Аналитический	0.10	-
21	334817.57	1340480.85	Аналитический	0.10	-
22	334819.70	1340509.08	Аналитический	0.10	-
23	334822.01	1340534.04	Аналитический	0.10	-
24	334825.69	1340556.90	Аналитический	0.10	-
25	334830.35	1340577.57	Аналитический	0.10	-
26	334837.56	1340611.03	Аналитический	0.10	-
27	334846.40	1340642.59	Аналитический	0.10	-
28	334859.96	1340684.26	Аналитический	0.10	-
29	334886.15	1340764.76	Аналитический	0.10	-
30	334910.95	1340842.59	Аналитический	0.10	-
31	334935.73	1340920.41	Аналитический	0.10	-
32	334958.73	1340992.59	Аналитический	0.10	-
33	334973.60	1341040.87	Аналитический	0.10	-
34	334985.20	1341072.46	Аналитический	0.10	-
35	335001.85	1341108.04	Аналитический	0.10	-

1	2	3	4	5	6
36	335014.81	1341130.70	Аналитический	0.10	-
37	335065.31	1341216.49	Аналитический	0.10	-
38	335115.80	1341302.28	Аналитический	0.10	-
39	335172.07	1341396.53	Аналитический	0.10	-
40	335228.34	1341490.79	Аналитический	0.10	-
41	335271.70	1341565.14	Аналитический	0.10	-
42	335316.06	1341641.21	Аналитический	0.10	-
43	335358.75	1341714.41	Аналитический	0.10	-
44	335405.94	1341794.35	Аналитический	0.10	-
45	335457.10	1341881.04	Аналитический	0.10	-
46	335489.67	1341937.40	Аналитический	0.10	-
47	335518.61	1341987.49	Аналитический	0.10	-
48	335522.90	1341997.84	Аналитический	0.10	-
49	335511.29	1342015.04	Аналитический	0.10	-
50	335472.15	1342040.18	Аналитический	0.10	-
51	335388.95	1342093.61	Аналитический	0.10	-
52	335151.25	1341716.87	Картометрический	1.00	-
53	335001.14	1341391.48	Картометрический	1.00	-
54	334867.50	1341138.73	Картометрический	1.00	-
55	334706.74	1340703.91	Картометрический	1.00	-
56	334589.65	1340463.03	Картометрический	1.00	-
57	334602.78	1340313.79	Картометрический	1.00	-
58	334605.89	1340052.86	Картометрический	1.00	-
59	334589.93	1340000.55	Картометрический	1.00	-
60	334572.63	1339973.66	Картометрический	1.00	-
61	334647.48	1339761.81	Картометрический	1.00	-
62	334729.96	1339611.71	Картометрический	1.00	-
63	334762.53	1339521.52	Картометрический	1.00	-
64	334781.21	1339468.50	Картометрический	1.00	-
65	334826.77	1339466.02	Картометрический	1.00	-
66	334911.64	1339488.27	Картометрический	1.00	-
1	334990.31	1339511.82	Аналитический	0.10	-
67	336161.84	1342992.70	Картометрический	1.00	-
68	336379.79	1343343.03	Картометрический	1.00	-
69	336430.15	1343312.90	Картометрический	1.00	-
70	336497.05	1343417.30	Картометрический	1.00	-
71	336441.69	1343453.41	Картометрический	1.00	-
72	336590.91	1343684.10	Картометрический	1.00	-
73	336723.14	1343904.79	Картометрический	1.00	-
74	336718.90	1343962.89	Картометрический	1.00	-
75	336650.33	1343971.26	Картометрический	1.00	-
76	336644.48	1343964.20	Картометрический	1.00	-
77	336453.73	1343643.06	Картометрический	1.00	-
78	336383.35	1343696.25	Картометрический	1.00	-
79	336293.01	1343544.28	Картометрический	1.00	-
80	335807.83	1342765.67	Картометрический	1.00	-
81	335400.27	1342116.32	Аналитический	0.10	-
82	335443.33	1342084.96	Аналитический	0.10	-

1	2	3	4	5	6
83	335482.03	1342057.96	Аналитический	0.10	-
84	335529.60	1342025.27	Аналитический	0.10	-
85	335548.74	1342028.66	Аналитический	0.10	-
86	335559.42	1342020.11	Аналитический	0.10	-
87	335672.50	1342184.97	Картометрический	1.00	-
88	335952.35	1342645.68	Картометрический	1.00	-
89	336071.63	1342857.86	Картометрический	1.00	-
67	336161.84	1342992.70	Картометрический	1.00	-

3. Сведения о характерных точках части (частей) границы объекта

Обозначение характерных точек части границы	Координаты, м		Метод определения координат характерной точки	Средняя квадратическая погрешность положения характерной точки (Mt), м	Описание обозначения точки на местности (при наличии)
	X	Y			
1	2	3	4	5	6
Часть №					
-	-	-	-	-	-

Раздел 3

Сведения о местоположении измененных (уточненных) границ объекта							
1. Система координат: -							
2. Сведения о характерных точках границ объекта							
Обозначение характерных точек границ	Существующие координаты, м		Измененные (уточненные) координаты, м		Метод определения координат характерной точки	Средняя квадратическая погрешность положения характерной точки (Mt), м	Описание обозначения точки на местности (при наличии)
	X	Y	X	Y			
1	2	3	4	5	6	7	8
-	-	-	-	-	-	-	-
3.Сведения о характерных точках части (частей) границы объекта							
Часть №							
-	-	-	-	-	-	-	-

Раздел 4

План границ объекта

Масштаб 1:10000

Используемые условные знаки и обозначения:

границы территориальной зоны

характерная точка границы территориальной зоны

Заместитель руководителя БУНО «Нормативно-проектный центр»

Подпись _____ А.В. Романов Дата «_21_» ___декабря_____ 2020 г.

Место для оттиска герба (при наличии) лица, составившего описание местоположения границ объекта

7

ОПИСАНИЕ МЕСТОПОЛОЖЕНИЯ ГРАНИЦ

Общественно-деловая зона села Лебедь-Сергеевка – ОД/5

(наименование объекта, местоположение границ которого описано
(далее - объект)

Раздел 1

Сведения об объекте		
№ п/п	Характеристики объекта	Описание характеристик
1	2	3
1	Местоположение объекта	Воронежская область, Россошанский муниципальный район, Морозовское сельское поселение, село Лебедь-Сергеевка
2	Площадь объекта ± величина погрешности определения площади (Р ± Дельта Р)	44051+/-735 м²
3	Иные характеристики объекта	-

Раздел 2

Сведения о местоположении границ объекта					
1. Система координат: МСК - 36, зона 1					
2. Сведения о характерных точках границ объекта					
Обозначение характерных точек границ	Координаты, м		Метод определения координат характерной точки	Средняя квадратическая погрешность положения характерной точки (Mt), м	Описание обозначения точки на местности (при наличии)
	X	Y			
1	2	3	4	5	6
1	335047.62	1341032.49	Картометрический	1.00	-
2	335072.24	1341099.95	Картометрический	1.00	-
3	335151.86	1341107.43	Картометрический	1.00	-
4	335218.44	1341150.65	Картометрический	1.00	-
5	335243.02	1341214.72	Картометрический	1.00	-
6	335225.39	1341284.39	Картометрический	1.00	-
7	335281.20	1341403.98	Картометрический	1.00	-
8	335284.29	1341443.75	Картометрический	1.00	-
9	335241.49	1341478.57	Аналитический	0.10	-
10	335188.11	1341387.19	Аналитический	0.10	-
11	335134.73	1341295.80	Аналитический	0.10	-
12	335082.72	1341209.18	Аналитический	0.10	-
13	335030.71	1341122.56	Аналитический	0.10	-
14	335019.55	1341099.74	Аналитический	0.10	-
15	335005.49	1341067.82	Аналитический	0.10	-
1	335047.62	1341032.49	Картометрический	1.00	-
3. Сведения о характерных точках части (частей) границы объекта					
Обозначение характерных точек части границы	Координаты, м		Метод определения координат характерной точки	Средняя квадратическая погрешность положения характерной точки (Mt), м	Описание обозначения точки на местности (при наличии)
	X	Y			
1	2	3	4	5	6
Часть №					
-	-	-	-	-	-

Раздел 3

Сведения о местоположении измененных (уточненных) границ объекта							
1. Система координат: -							
2. Сведения о характерных точках границ объекта							
Обозначение характерных точек границ	Существующие координаты, м		Измененные (уточненные) координаты, м		Метод определения координат характерной точки	Средняя квадратическая погрешность положения характерной точки (Mt), м	Описание обозначения точки на местности (при наличии)
	X	Y	X	Y			
1	2	3	4	5	6	7	8
-	-	-	-	-	-	-	-
3.Сведения о характерных точках части (частей) границы объекта							
Часть №							
-	-	-	-	-	-	-	-

Раздел 4

План границ объекта

Масштаб 1:5000

Используемые условные знаки и обозначения :

границы территориальной зоны

•1 характерная точка границ территориальной зоны

Заместитель руководителя БУВО «Нормативно-проектный центр»

Подпись А.В. Ромашов Дата « 21 » декабря 2020 г.

Место для оттиска печати (при наличии) лица, составившего описание местоположения границ объекта

ОПИСАНИЕ МЕСТОПОЛОЖЕНИЯ ГРАНИЦ

Зона улиц, дорог, инженерной и транспортной инфраструктуры
села Лебедь-Сергеевка – ИТ1/5

(наименование объекта, местоположение границ которого описано
(далее - объект)

Раздел 1

Сведения об объекте		
№ п/п	Характеристики объекта	Описание характеристик
1	2	3
1	Местоположение объекта	Воронежская область, Россошанский муниципальный район, Морозовское сельское поселение, село Лебедь-Сергеевка
2	Площадь объекта ± величина погрешности определения площади (Р ± Дельта Р)	65124+/-893 м²
3	Иные характеристики объекта	-

Раздел 2

Сведения о местоположении границ объекта					
1. Система координат: МСК - 36, зона 1					
2. Сведения о характерных точках границ объекта					
Обозначение характерных точек границ	Координаты, м		Метод определения координат характерной точки	Средняя квадратическая погрешность положения характерной точки (Mt), м	Описание обозначения точки на местности (при наличии)
	X	Y			
1	2	3	4	5	6
1	335011.72	1339518.18	Аналитический	0.10	-
2	334989.25	1339570.97	Аналитический	0.10	-
3	334957.75	1339644.67	Аналитический	0.10	-
4	334925.31	1339720.58	Аналитический	0.10	-
5	334891.65	1339799.34	Аналитический	0.10	-
6	334875.71	1339836.65	Аналитический	0.10	-
7	334866.91	1339861.62	Аналитический	0.10	-
8	334860.03	1339884.40	Аналитический	0.10	-
9	334853.76	1339911.36	Аналитический	0.10	-
10	334849.21	1339943.68	Аналитический	0.10	-
11	334846.50	1339975.49	Аналитический	0.10	-
12	334843.20	1340024.05	Аналитический	0.10	-
13	334836.17	1340150.70	Аналитический	0.10	-
14	334833.82	1340210.55	Аналитический	0.10	-
15	334832.96	1340250.52	Аналитический	0.10	-
16	334833.39	1340305.64	Аналитический	0.10	-
17	334835.20	1340385.28	Аналитический	0.10	-
18	334836.75	1340434.93	Аналитический	0.10	-
19	334838.82	1340482.94	Аналитический	0.10	-
20	334841.10	1340507.68	Аналитический	0.10	-
21	334844.23	1340531.26	Аналитический	0.10	-
22	334847.29	1340552.14	Аналитический	0.10	-
23	334852.01	1340573.81	Аналитический	0.10	-
24	334858.81	1340599.82	Аналитический	0.10	-
25	334869.98	1340638.27	Аналитический	0.10	-
26	334881.74	1340676.80	Аналитический	0.10	-
27	334906.84	1340759.01	Аналитический	0.10	-
28	334930.17	1340834.96	Аналитический	0.10	-
29	334938.22	1340861.11	Картометрический	1.00	-
30	334954.05	1340912.68	Аналитический	0.10	-
31	334977.41	1340988.70	Аналитический	0.10	-
32	334992.43	1341034.27	Аналитический	0.10	-
33	335005.49	1341067.82	Аналитический	0.10	-
34	335019.55	1341099.74	Аналитический	0.10	-
35	335030.71	1341122.56	Аналитический	0.10	-
36	335082.72	1341209.18	Аналитический	0.10	-
37	335134.73	1341295.80	Аналитический	0.10	-
38	335188.11	1341387.19	Аналитический	0.10	-

1	2	3	4	5	6
39	335241.49	1341478.57	Аналитический	0.10	-
40	335287.08	1341556.24	Аналитический	0.10	-
41	335331.18	1341631.36	Аналитический	0.10	-
42	335375.77	1341707.31	Аналитический	0.10	-
43	335420.20	1341783.88	Аналитический	0.10	-
44	335475.71	1341874.94	Аналитический	0.10	-
45	335511.21	1341936.08	Аналитический	0.10	-
46	335539.83	1341983.86	Аналитический	0.10	-
47	335559.42	1342020.11	Аналитический	0.10	-
48	335548.74	1342028.66	Аналитический	0.10	-
49	335529.60	1342025.27	Аналитический	0.10	-
50	335482.03	1342057.96	Аналитический	0.10	-
51	335443.33	1342084.96	Аналитический	0.10	-
52	335400.27	1342116.32	Аналитический	0.10	-
53	335293.90	1342187.74	Аналитический	0.10	-
54	335258.82	1342211.42	Аналитический	0.10	-
55	335226.97	1342231.48	Аналитический	0.10	-
56	335214.47	1342205.42	Аналитический	0.10	-
57	335241.66	1342187.01	Аналитический	0.10	-
58	335277.71	1342162.98	Аналитический	0.10	-
59	335388.95	1342093.61	Аналитический	0.10	-
60	335472.15	1342040.18	Аналитический	0.10	-
61	335511.29	1342015.04	Аналитический	0.10	-
62	335522.90	1341997.84	Аналитический	0.10	-
63	335518.61	1341987.49	Аналитический	0.10	-
64	335489.67	1341937.40	Аналитический	0.10	-
65	335457.10	1341881.04	Аналитический	0.10	-
66	335405.94	1341794.35	Аналитический	0.10	-
67	335358.75	1341714.41	Аналитический	0.10	-
68	335316.06	1341641.21	Аналитический	0.10	-
69	335271.70	1341565.14	Аналитический	0.10	-
70	335228.34	1341490.79	Аналитический	0.10	-
71	335172.07	1341396.53	Аналитический	0.10	-
72	335115.80	1341302.28	Аналитический	0.10	-
73	335065.31	1341216.49	Аналитический	0.10	-
74	335014.81	1341130.70	Аналитический	0.10	-
75	335001.85	1341108.04	Аналитический	0.10	-
76	334985.20	1341072.46	Аналитический	0.10	-
77	334973.60	1341040.87	Аналитический	0.10	-
78	334958.73	1340992.59	Аналитический	0.10	-
79	334935.73	1340920.41	Аналитический	0.10	-
80	334910.95	1340842.59	Аналитический	0.10	-
81	334886.15	1340764.76	Аналитический	0.10	-
82	334859.96	1340684.26	Аналитический	0.10	-
83	334846.40	1340642.59	Аналитический	0.10	-
84	334837.56	1340611.03	Аналитический	0.10	-
85	334830.35	1340577.57	Аналитический	0.10	-
86	334825.69	1340556.90	Аналитический	0.10	-
87	334822.01	1340534.04	Аналитический	0.10	-
88	334819.70	1340509.08	Аналитический	0.10	-

1	2	3	4	5	6
89	334817.57	1340480.85	Аналитический	0.10	-
90	334815.43	1340433.85	Аналитический	0.10	-
91	334814.47	1340384.68	Аналитический	0.10	-
92	334812.27	1340318.15	Аналитический	0.10	-
93	334806.24	1340312.95	Аналитический	0.10	-
94	334806.17	1340294.41	Аналитический	0.10	-
95	334811.16	1340292.34	Аналитический	0.10	-
96	334812.35	1340252.01	Аналитический	0.10	-
97	334812.91	1340207.16	Аналитический	0.10	-
98	334814.37	1340151.03	Аналитический	0.10	-
99	334821.58	1340024.09	Аналитический	0.10	-
100	334826.91	1339941.71	Аналитический	0.10	-
101	334831.65	1339907.44	Аналитический	0.10	-
102	334836.65	1339879.70	Аналитический	0.10	-
103	334844.88	1339853.87	Аналитический	0.10	-
104	334856.10	1339824.18	Аналитический	0.10	-
105	334870.55	1339790.54	Аналитический	0.10	-
106	334904.55	1339711.44	Аналитический	0.10	-
107	334937.22	1339635.42	Аналитический	0.10	-
108	334968.72	1339562.10	Аналитический	0.10	-
109	334990.31	1339511.82	Аналитический	0.10	-
1	335011.72	1339518.18	Аналитический	0.10	-

3. Сведения о характерных точках части (частей) границы объекта

Обозначение характерных точек части границы	Координаты, м		Метод определения координат характерной точки	Средняя квадратическая погрешность положения характерной точки (Mt), м	Описание обозначения точки на местности (при наличии)
	X	Y			
1	2	3	4	5	6
Часть №					
-	-	-	-	-	-

Раздел 3

Сведения о местоположении измененных (уточненных) границ объекта							
1. Система координат: -							
2. Сведения о характерных точках границ объекта							
Обозначение характерных точек границ	Существующие координаты, м		Измененные (уточненные) координаты, м		Метод определения координат характерной точки	Средняя квадратическая погрешность положения характерной точки (Mt), м	Описание обозначения точки на местности (при наличии)
	X	Y	X	Y			
1	2	3	4	5	6	7	8
-	-	-	-	-	-	-	-
3.Сведения о характерных точках части (частей) границы объекта							
Часть №							
-	-	-	-	-	-	-	-

Раздел 4

План границ объекта

Масштаб 1:10000

Используемые условные знаки и обозначения:

границы территориальной зоны

•1 характерная точка границ территориальной зоны

Заместитель руководителя БУВО «Нормативно-проектный центр»

Подпись А.В. Ромашов Дата « 21 » декабря 2020 г.

Место для оттиска печати (при наличии) лица, составившего описание местоположения границ объекта

ОПИСАНИЕ МЕСТОПОЛОЖЕНИЯ ГРАНИЦ

Зона сельскохозяйственного использования в границах населенного пункта
села Лебедь-Сергеевка – СХ1/5

(наименование объекта, местоположение границ которого описано
(далее - объект)

Раздел 1

Сведения об объекте		
№ п/п	Характеристики объекта	Описание характеристик
1	2	3
1	Местоположение объекта	Воронежская область, Россошанский муниципальный район, Морозовское сельское поселение, село Лебедь-Сергеевка
2	Площадь объекта ± величина погрешности определения площади (Р ± Дельта Р)	1145952+/-3747 м²
3	Иные характеристики объекта	-

Раздел 2

Сведения о местоположении границ объекта					
1. Система координат: МСК - 36, зона 1					
2. Сведения о характерных точках границ объекта					
Обозначение характерных точек границ	Координаты, м		Метод определения координат характерной точки	Средняя квадратическая погрешность положения характерной точки (Mt), м	Описание обозначения точки на местности (при наличии)
	X	Y			
1	2	3	4	5	6
1	336293.01	1343544.28	Картометрический	1.00	-
2	336383.35	1343696.25	Картометрический	1.00	-
3	336290.93	1343741.19	Картометрический	1.00	-
4	336215.08	1343753.77	Картометрический	1.00	-
5	336160.76	1343725.49	Картометрический	1.00	-
6	335677.11	1343034.99	Картометрический	1.00	-
7	335603.08	1342930.67	Картометрический	1.00	-
8	335540.99	1342821.56	Картометрический	1.00	-
9	335525.20	1342788.89	Картометрический	1.00	-
10	335513.77	1342778.00	Картометрический	1.00	-
11	335496.35	1342776.91	Картометрический	1.00	-
12	335464.22	1342793.25	Картометрический	1.00	-
13	335438.64	1342789.98	Картометрический	1.00	-
14	335421.83	1342784.26	Картометрический	1.00	-
15	335416.58	1342769.29	Картометрический	1.00	-
16	335410.24	1342763.53	Картометрический	1.00	-
17	335399.71	1342755.00	Картометрический	1.00	-
18	335393.72	1342748.60	Картометрический	1.00	-
19	335394.81	1342734.04	Картометрический	1.00	-
20	335389.63	1342729.82	Картометрический	1.00	-
21	335389.15	1342660.64	Картометрический	1.00	-
22	335386.64	1342633.58	Картометрический	1.00	-
23	335378.61	1342611.67	Картометрический	1.00	-
24	335373.57	1342586.49	Картометрический	1.00	-
25	335355.33	1342537.08	Картометрический	1.00	-
26	335334.91	1342481.54	Картометрический	1.00	-
27	335312.46	1342424.78	Картометрический	1.00	-
28	335302.66	1342395.11	Картометрический	1.00	-
29	335297.61	1342383.43	Картометрический	1.00	-
30	335226.97	1342231.48	Аналитический	0.10	-
31	335258.82	1342211.42	Аналитический	0.10	-
32	335293.90	1342187.74	Аналитический	0.10	-
33	335400.27	1342116.32	Аналитический	0.10	-
34	335807.83	1342765.67	Картометрический	1.00	-
1	336293.01	1343544.28	Картометрический	1.00	-

1	2	3	4	5	6
35	334589.65	1340463.03	Картометрический	1.00	-
36	334706.74	1340703.91	Картометрический	1.00	-
37	334867.50	1341138.73	Картометрический	1.00	-
38	335001.14	1341391.48	Картометрический	1.00	-
39	335151.25	1341716.87	Картометрический	1.00	-
40	335388.95	1342093.61	Аналитический	0.10	-
41	335277.71	1342162.98	Аналитический	0.10	-
42	335241.66	1342187.01	Аналитический	0.10	-
43	335214.47	1342205.42	Аналитический	0.10	-
44	335127.82	1342228.36	Картометрический	1.00	-
45	335070.70	1342135.90	Картометрический	1.00	-
46	334990.83	1341989.50	Картометрический	1.00	-
47	334875.64	1341736.82	Картометрический	1.00	-
48	334824.55	1341591.76	Картометрический	1.00	-
49	334730.14	1341614.96	Картометрический	1.00	-
50	334708.03	1341606.76	Картометрический	1.00	-
51	334631.96	1341384.08	Картометрический	1.00	-
52	334621.59	1341353.72	Картометрический	1.00	-
53	334508.32	1341358.52	Картометрический	1.00	-
54	334427.30	1341371.38	Картометрический	1.00	-
55	334353.14	1341390.94	Картометрический	1.00	-
56	334314.86	1341435.46	Картометрический	1.00	-
57	334270.88	1341436.00	Картометрический	1.00	-
58	334163.25	1341481.39	Картометрический	1.00	-
59	334096.63	1341314.50	Картометрический	1.00	-
60	334123.50	1341302.89	Аналитический	0.30	-
61	334177.34	1341279.62	Аналитический	0.30	-
62	334279.30	1341252.09	Аналитический	0.30	-
63	334343.45	1341242.83	Аналитический	0.30	-
64	334482.17	1341242.80	Аналитический	0.30	-
65	334647.96	1341183.14	Картометрический	1.00	-
66	334454.00	1340681.56	Картометрический	1.00	-
67	334465.14	1340679.31	Картометрический	1.00	-
68	334485.05	1340675.30	Картометрический	1.00	-
69	334597.38	1340652.67	Картометрический	1.00	-
70	334601.89	1340611.96	Картометрический	1.00	-
35	334589.65	1340463.03	Картометрический	1.00	-
71	334942.00	1340859.31	Картометрический	1.00	-
72	335004.12	1340826.35	Картометрический	1.00	-
73	335082.97	1341020.19	Картометрический	1.00	-
74	335047.62	1341032.49	Картометрический	1.00	-
75	335005.49	1341067.82	Аналитический	0.10	-
76	334992.43	1341034.27	Аналитический	0.10	-
77	334977.41	1340988.70	Аналитический	0.10	-
78	334954.05	1340912.68	Аналитический	0.10	-
79	334938.22	1340861.11	Картометрический	1.00	-
71	334942.00	1340859.31	Картометрический	1.00	-

1	2	3	4	5	6
80	335672.50	1342184.97	Картометрический	1.00	-
81	335559.42	1342020.11	Аналитический	0.10	-
82	335539.83	1341983.86	Аналитический	0.10	-
83	335511.21	1341936.08	Аналитический	0.10	-
84	335475.71	1341874.94	Аналитический	0.10	-
85	335420.20	1341783.88	Аналитический	0.10	-
86	335375.77	1341707.31	Аналитический	0.10	-
87	335331.18	1341631.36	Аналитический	0.10	-
88	335287.08	1341556.24	Аналитический	0.10	-
89	335241.49	1341478.57	Аналитический	0.10	-
90	335284.29	1341443.75	Картометрический	1.00	-
91	335313.93	1341426.77	Картометрический	1.00	-
92	335382.27	1341532.05	Картометрический	1.00	-
93	335445.90	1341478.92	Картометрический	1.00	-
94	335497.93	1341447.93	Картометрический	1.00	-
95	335544.13	1341508.48	Картометрический	1.00	-
96	335645.61	1341693.88	Картометрический	1.00	-
97	335615.43	1341714.50	Картометрический	1.00	-
98	335592.17	1341752.00	Картометрический	1.00	-
99	335575.54	1341777.57	Картометрический	1.00	-
100	335525.26	1341815.33	Картометрический	1.00	-
101	335590.36	1341907.89	Картометрический	1.00	-
102	335593.64	1341905.78	Аналитический	0.10	-
103	335620.84	1341947.73	Аналитический	0.10	-
104	335662.85	1341920.62	Аналитический	0.10	-
105	335695.68	1341971.27	Картометрический	1.00	-
106	335762.82	1341931.66	Картометрический	1.00	-
107	335795.31	1341972.01	Картометрический	1.00	-
108	335834.80	1342037.71	Картометрический	1.00	-
109	335819.79	1342056.49	Картометрический	1.00	-
110	335828.47	1342080.13	Картометрический	1.00	-
80	335672.50	1342184.97	Картометрический	1.00	-

3. Сведения о характерных точках части (частей) границы объекта

Обозначение характерных точек части границы	Координаты, м		Метод определения координат характерной точки	Средняя квадратическая погрешность положения характерной точки (Mt), м	Описание обозначения точки на местности (при наличии)
	X	Y			
1	2	3	4	5	6
Часть №					
-	-	-	-	-	-

Раздел 3

Сведения о местоположении измененных (уточненных) границ объекта							
1. Система координат: -							
2. Сведения о характерных точках границ объекта							
Обозначение характерных точек границ	Существующие координаты, м		Измененные (уточненные) координаты, м		Метод определения координат характерной точки	Средняя квадратическая погрешность положения характерной точки (Mt), м	Описание обозначения точки на местности (при наличии)
	X	Y	X	Y			
1	2	3	4	5	6	7	8
-	-	-	-	-	-	-	-
3.Сведения о характерных точках части (частей) границы объекта							
Часть №							
-	-	-	-	-	-	-	-

Раздел 4

План границ объекта

Масштаб 1:10000

Используемые условные знаки и обозначения:

границы территориальной зоны

•1 характерная точка границ территориальной зоны

Заместитель руководителя БУВО «Нормативно-проектный центр»

Подпись А.В. Романов Дата « 21 » декабря 2020 г.

Место для оттиска печати (при наличии) лица, составившего описание местоположения границ объекта

ОПИСАНИЕ МЕСТОПОЛОЖЕНИЯ ГРАНИЦ

Зона сельскохозяйственного производства села Лебедь-Сергеевка – СХ2/5

(наименование объекта, местоположение границ которого описано
(далее - объект)

Раздел 1

Сведения об объекте		
№ п/п	Характеристики объекта	Описание характеристик
1	2	3
1	Местоположение объекта	Воронежская область, Россошанский муниципальный район, Морозовское сельское поселение, село Лебедь-Сергеевка
2	Площадь объекта ± величина погрешности определения площади (Р ± Дельта Р)	80771+/-995 м²
3	Иные характеристики объекта	-

Раздел 2

Сведения о местоположении границ объекта					
1. Система координат: МСК - 36, зона 1					
2. Сведения о характерных точках границ объекта					
Обозначение характерных точек границ	Координаты, м		Метод определения координат характерной точки	Средняя квадратическая погрешность положения характерной точки (Mt), м	Описание обозначения точки на местности (при наличии)
	X	Y			
1	2	3	4	5	6
1	335952.35	1342645.68	Картометрический	1.00	-
2	336064.57	1342554.81	Картометрический	1.00	-
3	336172.86	1342577.50	Картометрический	1.00	-
4	336238.93	1342701.26	Картометрический	1.00	-
5	336270.95	1342761.24	Картометрический	1.00	-
6	336230.68	1342787.04	Картометрический	1.00	-
7	336280.58	1342879.74	Картометрический	1.00	-
8	336237.30	1342941.15	Картометрический	1.00	-
9	336180.22	1342980.15	Картометрический	1.00	-
10	336161.84	1342992.70	Картометрический	1.00	-
11	336071.63	1342857.86	Картометрический	1.00	-
1	335952.35	1342645.68	Картометрический	1.00	-
3. Сведения о характерных точках части (частей) границы объекта					
Обозначение характерных точек части границы	Координаты, м		Метод определения координат характерной точки	Средняя квадратическая погрешность положения характерной точки (Mt), м	Описание обозначения точки на местности (при наличии)
	X	Y			
1	2	3	4	5	6
Часть №					
-	-	-	-	-	-

Раздел 3

Сведения о местоположении измененных (уточненных) границ объекта							
1. Система координат: -							
2. Сведения о характерных точках границ объекта							
Обозначение характерных точек границ	Существующие координаты, м		Измененные (уточненные) координаты, м		Метод определения координат характерной точки	Средняя квадратическая погрешность положения характерной точки (Mt), м	Описание обозначения точки на местности (при наличии)
	X	Y	X	Y			
1	2	3	4	5	6	7	8
-	-	-	-	-	-	-	-
3.Сведения о характерных точках части (частей) границы объекта							
Часть №							
-	-	-	-	-	-	-	-

Раздел 4

План границ объекта

Масштаб 1:5000

Используемые условные знаки и обозначения :

	границы территориальной зоны
•1	характерная точка границ территориальной зоны

Заместитель руководителя БУВО «Нормативно-проектный центр»

Подпись _____ А.В. Ромашов Дата « 21 » декабря 2020 г.

Место для оттиска печати (при наличии) лица, составившего описание местоположения границ объекта

ОПИСАНИЕ МЕСТОПОЛОЖЕНИЯ ГРАНИЦ

Зона ритуальных объектов села Лебедь-Сергеевка - СН1/5

(наименование объекта, местоположение границ которого описано
(далее - объект)

Раздел 1

Сведения об объекте		
№ п/п	Характеристики объекта	Описание характеристик
1	2	3
1	Местоположение объекта	Воронежская область, Россошанский муниципальный район, Морозовское сельское поселение, село Лебедь-Сергеевка
2	Площадь объекта ± величина погрешности определения площади (Р ± Дельта Р)	2500+/-17 м²
3	Иные характеристики объекта	-

Раздел 2

Сведения о местоположении границ объекта					
1. Система координат: МСК - 36, зона 1					
2. Сведения о характерных точках границ объекта					
Обозначение характерных точек границ	Координаты, м		Метод определения координат характерной точки	Средняя квадратическая погрешность положения характерной точки (Mt), м	Описание обозначения точки на местности (при наличии)
	X	Y			
1	2	3	4	5	6
1	335635.65	1341878.66	Аналитический	0.10	-
2	335662.85	1341920.62	Аналитический	0.10	-
3	335620.84	1341947.73	Аналитический	0.10	-
4	335593.64	1341905.78	Аналитический	0.10	-
1	335635.65	1341878.66	Аналитический	0.10	-
3. Сведения о характерных точках части (частей) границы объекта					
Обозначение характерных точек части границы	Координаты, м		Метод определения координат характерной точки	Средняя квадратическая погрешность положения характерной точки (Mt), м	Описание обозначения точки на местности (при наличии)
	X	Y			
1	2	3	4	5	6
Часть №					
-	-	-	-	-	-

Раздел 3

Сведения о местоположении измененных (уточненных) границ объекта							
1. Система координат: -							
2. Сведения о характерных точках границ объекта							
Обозначение характерных точек границ	Существующие координаты, м		Измененные (уточненные) координаты, м		Метод определения координат характерной точки	Средняя квадратическая погрешность положения характерной точки (Mt), м	Описание обозначения точки на местности (при наличии)
	X	Y	X	Y			
1	2	3	4	5	6	7	8
-	-	-	-	-	-	-	-
3.Сведения о характерных точках части (частей) границы объекта							
Часть №							
-	-	-	-	-	-	-	-

Раздел 4

План границ объекта



Масштаб 1:1000

Используемые условные знаки и обозначения :

	границы территориальной зоны
•1	характерная точка границ территориальной зоны

Заместитель руководителя БУВО «Нормативно-проектный центр»

Подпись _____ А.В. Ромашов Дата « 21 » декабря 2020 г.

Место для оттиска печати (при наличии) лица, составившего описание местоположения границ объекта

Приложение № 6
к правилам землепользования и застройки
Морозовского сельского поселения
Россошанского муниципального района
Воронежской области

СВЕДЕНИЯ О ГРАНИЦАХ ТЕРРИТОРИАЛЬНЫХ ЗОН, СОДЕРЖАЩИЕ ГРАФИЧЕСКОЕ ОПИСАНИЕ МЕСТОПОЛОЖЕНИЯ ГРАНИЦ ТЕРРИТОРИАЛЬНЫХ ЗОН, ПЕРЕЧЕНЬ КООРДИНАТ ХАРАКТЕРНЫХ ТОЧЕК ГРАНИЦ ТЕРРИТОРИАЛЬНЫХ ЗОН ХУТОРА НАГОРНОЕ

ОПИСАНИЕ МЕСТОПОЛОЖЕНИЯ ГРАНИЦ

Зона застройки индивидуальными жилыми домами хутора Нагорное – Ж1/6

(наименование объекта, местоположение границ которого описано
(далее - объект)

Раздел 1

Сведения об объекте		
№ п/п	Характеристики объекта	Описание характеристик
1	2	3
1	Местоположение объекта	Воронежская область, Россошанский муниципальный район, Морозовское сельское поселение, хутор Нагорное
2	Площадь объекта ± величина погрешности определения площади (Р ± Дельта Р)	325763+/-1998 м²
3	Иные характеристики объекта	-

Раздел 2

Сведения о местоположении границ объекта					
1. Система координат: МСК - 36, зона 1					
2. Сведения о характерных точках границ объекта					
Обозначение характерных точек границ	Координаты, м		Метод определения координат характерной точки	Средняя квадратическая погрешность положения характерной точки (Mt), м	Описание обозначения точки на местности (при наличии)
	X	Y			
1	2	3	4	5	6
1	346080.37	1328734.44	Картометрический	1.00	-
2	346089.63	1328811.51	Картометрический	1.00	-
3	346153.39	1328981.80	Картометрический	1.00	-
4	346228.33	1329103.05	Картометрический	1.00	-
5	346222.79	1329238.59	Картометрический	1.00	-
6	346254.80	1329409.44	Картометрический	1.00	-
7	346321.14	1329541.06	Картометрический	1.00	-
8	346221.33	1329543.50	Картометрический	1.00	-
9	346248.80	1329587.33	Картометрический	1.00	-
10	346254.97	1329707.55	Картометрический	1.00	-
11	346273.98	1329751.45	Картометрический	1.00	-
12	346299.18	1329917.27	Картометрический	1.00	-
13	346400.50	1329894.51	Картометрический	1.00	-
14	346416.76	1330007.87	Картометрический	1.00	-
15	346448.39	1330025.09	Картометрический	1.00	-
16	346508.71	1330206.98	Картометрический	1.00	-
17	346518.61	1330237.50	Картометрический	1.00	-
18	346481.87	1330263.39	Картометрический	1.00	-
19	346385.06	1330323.27	Картометрический	1.00	-
20	346355.43	1330341.60	Картометрический	1.00	-
21	346290.13	1330381.99	Картометрический	1.00	-
22	346209.61	1330185.70	Картометрический	1.00	-
23	346157.37	1330022.50	Картометрический	1.00	-
24	346160.60	1330007.96	Картометрический	1.00	-
25	346202.22	1329954.73	Картометрический	1.00	-
26	346185.18	1329908.45	Картометрический	1.00	-
27	346163.42	1329845.99	Картометрический	1.00	-
28	346135.77	1329850.42	Картометрический	1.00	-
29	346157.76	1329821.39	Картометрический	1.00	-
30	346126.48	1329737.50	Картометрический	1.00	-
31	346130.11	1329658.23	Картометрический	1.00	-
32	346100.24	1329651.08	Картометрический	1.00	-
33	346091.09	1329568.73	Картометрический	1.00	-
34	345953.86	1329000.52	Картометрический	1.00	-
35	345932.18	1328729.13	Картометрический	1.00	-
36	345955.20	1328726.58	Картометрический	1.00	-
37	345970.02	1328724.94	Картометрический	1.00	-

1	2	3	4	5	6
38	346019.07	1328719.49	Картометрический	1.00	-
1	346080.37	1328734.44	Картометрический	1.00	-

3. Сведения о характерных точках части (частей) границы объекта

Обозначение характерных точек части границы	Координаты, м		Метод определения координат характерной точки	Средняя квадратическая погрешность положения характерной точки (Mt), м	Описание обозначения точки на местности (при наличии)
	X	Y			
1	2	3	4	5	6
Часть №					
-	-	-	-	-	-

Раздел 3

Сведения о местоположении измененных (уточненных) границ объекта							
1. Система координат: -							
2. Сведения о характерных точках границ объекта							
Обозначение характерных точек границ	Существующие координаты, м		Измененные (уточненные) координаты, м		Метод определения координат характерной точки	Средняя квадратическая погрешность положения характерной точки (Mt), м	Описание обозначения точки на местности (при наличии)
	X	Y	X	Y			
1	2	3	4	5	6	7	8
-	-	-	-	-	-	-	-
3.Сведения о характерных точках части (частей) границы объекта							
Часть №							
-	-	-	-	-	-	-	-

Раздел 4

План границ объекта

Масштаб 1:5000

Используемые условные знаки и обозначения:

- границы территориальной зоны
- границы муниципального образования
- •1 характерная точка границ территориальной зоны

Заместитель руководителя БУНО «Нормативно-проектный центр»

Подпись А.В. Ромашов Дата « 21 » декабря 2020 г.

Место для оттиска печати (при наличии) лица, составившего описание местоположения границ объекта

Приложение № 7
к правилам землепользования и застройки
Морозовского сельского поселения
Россошанского муниципального района
Воронежской области

СВЕДЕНИЯ О ГРАНИЦАХ ТЕРРИТОРИАЛЬНЫХ ЗОН, СОДЕРЖАЩИЕ ГРАФИЧЕСКОЕ ОПИСАНИЕ МЕСТОПОЛОЖЕНИЯ ГРАНИЦ ТЕРРИТОРИАЛЬНЫХ ЗОН, ПЕРЕЧЕНЬ КООРДИНАТ ХАРАКТЕРНЫХ ТОЧЕК ГРАНИЦ ТЕРРИТОРИАЛЬНЫХ ЗОН, РАСПОЛОЖЕННЫХ ЗА ГРАНИЦАМИ НАСЕЛЕННЫХ ПУНКТОВ НА ТЕРРИТОРИИ МОРОЗОВСКОГО СЕЛЬСКОГО ПОСЕЛЕНИЯ

ОПИСАНИЕ МЕСТОПОЛОЖЕНИЯ ГРАНИЦ

Зона улиц, дорог, инженерной и транспортной инфраструктуры за границами населенных пунктов – ИТ1

(наименование объекта, местоположение границ которого описано (далее - объект)

Раздел 1

Сведения об объекте		
№ п/п	Характеристики объекта	Описание характеристик
1	2	3
1	Местоположение объекта	Воронежская область, Россошанский муниципальный район, Морозовское сельское поселение
2	Площадь объекта ± величина погрешности определения площади (Р ± Дельта Р)	600069+/-13556 м²
3	Иные характеристики объекта	-

Раздел 2

Сведения о местоположении границ объекта					
1. Система координат: МСК - 36, зона 1					
2. Сведения о характерных точках границ объекта					
Обозначение характерных точек границ	Координаты, м		Метод определения координат характерной точки	Средняя квадратическая погрешность положения характерной точки (Mt), м	Описание обозначения точки на местности (при наличии)
	X	Y			
1	2	3	4	5	6
1	345482.88	1331411.87	Аналитический	0.50	-
2	345458.61	1331459.75	Аналитический	0.50	-
3	345405.33	1331557.15	Аналитический	0.50	-
4	345382.81	1331600.67	Аналитический	0.50	-
5	345367.61	1331625.06	Аналитический	0.50	-
6	345366.15	1331630.61	Аналитический	0.50	-
7	345369.11	1331636.53	Аналитический	0.50	-
8	345361.18	1331648.45	Аналитический	0.10	-
9	345329.37	1331638.74	Аналитический	0.10	-
10	345337.31	1331627.60	Аналитический	0.50	-
11	345356.14	1331590.14	Аналитический	0.50	-
12	345380.65	1331546.35	Аналитический	0.50	-
13	345431.70	1331452.22	Аналитический	0.50	-
14	345455.84	1331409.95	Аналитический	0.50	-
15	345460.87	1331402.17	Аналитический	0.50	-
1	345482.88	1331411.87	Аналитический	0.50	-
16	345838.98	1330743.09	Аналитический	0.30	-
17	345843.85	1330754.52	Аналитический	0.30	-
18	345851.67	1330788.76	Аналитический	0.30	-
19	345852.54	1330820.40	Аналитический	0.30	-
20	345852.82	1330875.85	Аналитический	0.30	-
21	345850.59	1330903.56	Аналитический	0.30	-
22	345845.25	1330926.03	Аналитический	0.30	-
23	345834.40	1330949.08	Аналитический	0.30	-
24	345818.68	1330971.43	Аналитический	0.30	-
25	345774.99	1331016.09	Аналитический	0.30	-
26	345742.97	1331048.82	Аналитический	0.30	-
27	345721.52	1331070.79	Аналитический	0.30	-
28	345690.15	1331095.04	Аналитический	0.30	-
29	345671.13	1331113.37	Аналитический	0.30	-
30	345658.13	1331128.59	Аналитический	0.30	-
31	345632.24	1331159.66	Аналитический	0.50	-
32	345598.31	1331212.79	Аналитический	0.50	-
33	345561.49	1331273.58	Аналитический	0.50	-
34	345531.50	1331329.23	Аналитический	0.50	-
35	345494.26	1331391.93	Аналитический	0.50	-
36	345475.41	1331380.73	Аналитический	0.50	-

1	2	3	4	5	6
37	345477.85	1331371.09	Аналитический	0.50	-
38	345486.41	1331349.41	Аналитический	0.50	-
39	345502.63	1331320.16	Аналитический	0.50	-
40	345539.43	1331254.53	Аналитический	0.50	-
41	345573.90	1331199.98	Аналитический	0.50	-
42	345596.19	1331164.83	Аналитический	0.50	-
43	345610.67	1331143.73	Аналитический	0.50	-
44	345631.18	1331116.86	Аналитический	0.50	-
45	345637.64	1331109.48	Аналитический	0.30	-
46	345669.12	1331074.06	Аналитический	0.30	-
47	345704.52	1331038.09	Аналитический	0.30	-
48	345725.46	1331021.76	Аналитический	0.30	-
49	345746.04	1331005.73	Аналитический	0.30	-
50	345801.65	1330961.41	Аналитический	0.30	-
51	345818.74	1330940.92	Аналитический	0.30	-
52	345831.46	1330920.12	Аналитический	0.30	-
53	345835.64	1330902.63	Аналитический	0.30	-
54	345839.09	1330863.05	Аналитический	0.30	-
55	345838.35	1330824.87	Аналитический	0.30	-
56	345835.66	1330793.25	Аналитический	0.30	-
57	345825.33	1330765.35	Аналитический	0.30	-
58	345818.41	1330753.40	Аналитический	0.30	-
16	345838.98	1330743.09	Аналитический	0.30	-
59	345792.85	1330611.79	Аналитический	0.50	-
60	345784.55	1330617.44	Аналитический	0.50	-
61	345764.22	1330627.76	Аналитический	0.50	-
62	345732.52	1330551.36	Аналитический	0.50	-
63	345713.05	1330514.14	Аналитический	0.50	-
64	345699.07	1330495.79	Аналитический	0.50	-
65	345680.77	1330472.71	Аналитический	0.50	-
66	345657.22	1330450.87	Аналитический	0.50	-
67	345633.41	1330435.26	Аналитический	0.50	-
68	345606.33	1330422.11	Аналитический	0.50	-
69	345581.89	1330412.96	Аналитический	0.50	-
70	345548.46	1330402.96	Аналитический	0.50	-
71	345504.36	1330389.77	Аналитический	0.50	-
72	345467.94	1330380.67	Аналитический	0.50	-
73	345391.49	1330361.58	Аналитический	0.50	-
74	345347.71	1330347.81	Аналитический	0.50	-
75	345322.64	1330337.25	Аналитический	0.10	-
76	345303.93	1330302.69	Аналитический	0.10	-
77	345310.32	1330307.01	Аналитический	0.50	-
78	345329.43	1330315.67	Аналитический	0.50	-
79	345357.18	1330327.15	Аналитический	0.50	-
80	345401.06	1330340.54	Аналитический	0.50	-
81	345476.92	1330360.06	Аналитический	0.50	-
82	345513.71	1330369.52	Аналитический	0.50	-
83	345521.94	1330371.69	Аналитический	0.50	-
84	345524.36	1330371.74	Аналитический	0.50	-

1	2	3	4	5	6
85	345525.29	1330369.73	Аналитический	0.50	-
86	345525.41	1330367.14	Аналитический	0.50	-
87	345534.34	1330368.20	Аналитический	0.50	-
88	345536.30	1330374.90	Аналитический	0.50	-
89	345539.62	1330376.83	Аналитический	0.50	-
90	345561.98	1330382.93	Аналитический	0.50	-
91	345588.99	1330390.29	Аналитический	0.50	-
92	345615.71	1330400.27	Аналитический	0.50	-
93	345644.38	1330414.36	Аналитический	0.50	-
94	345670.77	1330431.89	Аналитический	0.50	-
95	345697.02	1330456.40	Аналитический	0.50	-
96	345721.64	1330484.72	Аналитический	0.50	-
97	345733.13	1330502.95	Аналитический	0.50	-
98	345754.27	1330543.75	Аналитический	0.50	-
99	345780.81	1330602.67	Аналитический	0.50	-
100	345788.35	1330601.31	Аналитический	0.50	-
59	345792.85	1330611.79	Аналитический	0.50	-
101	344805.94	1328185.12	Аналитический	0.50	-
102	344803.36	1328202.42	Аналитический	0.50	-
103	344766.49	1328397.98	Аналитический	0.50	-
104	344738.23	1328553.59	Аналитический	0.10	-
105	344717.09	1328561.33	Аналитический	0.10	-
106	344717.79	1328557.36	Аналитический	0.50	-
107	344748.20	1328395.23	Аналитический	0.50	-
108	344783.81	1328203.78	Аналитический	0.50	-
109	344782.74	1328186.83	Аналитический	0.50	-
110	344780.83	1328179.70	Аналитический	0.50	-
111	344774.36	1328172.25	Аналитический	0.50	-
112	344765.42	1328167.35	Аналитический	0.50	-
113	344751.01	1328164.68	Аналитический	0.50	-
114	344701.91	1328158.18	Аналитический	0.50	-
115	344605.93	1328145.46	Аналитический	0.50	-
116	344506.67	1328132.31	Аналитический	0.50	-
117	344375.44	1328114.76	Аналитический	0.50	-
118	344285.34	1328102.66	Аналитический	0.50	-
119	344209.62	1328092.49	Аналитический	0.50	-
120	344203.43	1328097.60	Аналитический	0.50	-
121	344201.54	1328101.13	Аналитический	0.50	-
122	344190.17	1328099.02	Аналитический	0.50	-
123	344191.34	1328091.67	Аналитический	0.50	-
124	344189.43	1328090.10	Аналитический	0.50	-
125	344150.89	1328085.57	Аналитический	0.50	-
126	344073.80	1328076.53	Аналитический	0.50	-
127	344035.26	1328072.00	Аналитический	0.50	-
128	344013.49	1328070.03	Аналитический	0.50	-
129	343995.08	1328061.85	Аналитический	0.50	-
130	343984.97	1328051.06	Аналитический	0.50	-
131	343971.15	1328033.38	Аналитический	0.30	-
132	344004.80	1328028.21	Аналитический	0.30	-

1	2	3	4	5	6
133	344004.46	1328037.97	Аналитический	0.50	-
134	344011.00	1328044.43	Аналитический	0.50	-
135	344042.19	1328050.27	Аналитический	0.50	-
136	344082.69	1328055.33	Аналитический	0.50	-
137	344159.85	1328064.96	Аналитический	0.50	-
138	344204.20	1328070.49	Аналитический	0.50	-
139	344286.44	1328081.58	Аналитический	0.50	-
140	344376.04	1328093.66	Аналитический	0.50	-
141	344458.32	1328104.75	Аналитический	0.50	-
142	344511.01	1328111.12	Аналитический	0.50	-
143	344605.76	1328122.57	Аналитический	0.50	-
144	344708.90	1328135.03	Аналитический	0.50	-
145	344753.21	1328140.39	Аналитический	0.50	-
146	344770.61	1328143.17	Аналитический	0.50	-
147	344788.89	1328151.07	Аналитический	0.50	-
148	344801.41	1328164.07	Аналитический	0.50	-
101	344805.94	1328185.12	Аналитический	0.50	-
149	343826.30	1328037.65	Аналитический	0.30	-
150	343847.84	1328039.23	Аналитический	0.30	-
151	343837.70	1328040.81	Аналитический	0.50	-
152	343826.25	1328041.37	Аналитический	0.50	-
153	343556.38	1328013.32	Аналитический	0.50	-
154	342941.34	1327934.02	Аналитический	0.50	-
155	342624.61	1327890.17	Аналитический	0.30	-
156	342205.38	1327833.08	Аналитический	0.30	-
157	342210.87	1327810.62	Картометрический	1.00	-
158	342403.76	1327836.67	Картометрический	1.00	-
159	342836.31	1327895.08	Картометрический	1.00	-
160	343075.85	1327925.32	Аналитический	0.30	-
161	343072.31	1327947.18	Аналитический	0.30	-
162	343438.90	1327993.33	Аналитический	0.30	-
149	343826.30	1328037.65	Аналитический	0.30	-
163	342101.81	1327795.89	Картометрический	1.00	-
164	342098.84	1327817.91	Картометрический	1.00	-
165	341854.62	1327784.60	Картометрический	1.00	-
166	341857.46	1327763.71	Аналитический	0.30	-
167	341527.43	1327723.16	Аналитический	0.30	-
168	341390.97	1327702.58	Аналитический	0.30	-
169	341201.00	1327675.76	Аналитический	0.30	-
170	341177.10	1327673.09	Аналитический	0.30	-
171	340907.60	1327643.67	Аналитический	0.30	-
172	340839.66	1327634.48	Аналитический	0.30	-
173	340908.83	1327637.27	Аналитический	0.50	-
174	341177.71	1327671.99	Аналитический	0.50	-
175	341185.15	1327667.52	Аналитический	0.50	-
176	341189.49	1327663.45	Аналитический	0.50	-
177	341192.07	1327655.94	Аналитический	0.50	-
178	341203.09	1327656.83	Аналитический	0.50	-

1	2	3	4	5	6
179	341206.71	1327664.22	Аналитический	0.50	-
180	341212.49	1327669.72	Аналитический	0.50	-
181	341220.11	1327672.40	Аналитический	0.50	-
182	341263.26	1327677.67	Аналитический	0.50	-
183	341391.12	1327695.40	Аналитический	0.50	-
184	341795.83	1327754.09	Аналитический	0.50	-
185	341858.40	1327763.64	Картометрический	1.00	-
163	342101.81	1327795.89	Картометрический	1.00	-
186	340332.69	1327609.31	Картометрический	1.00	-
187	340328.06	1327632.01	Картометрический	1.00	-
188	340293.74	1327631.36	Картометрический	1.00	-
189	340221.07	1327640.85	Картометрический	1.00	-
190	340164.38	1327653.08	Картометрический	1.00	-
191	340111.80	1327664.42	Картометрический	1.00	-
192	340077.21	1327680.31	Картометрический	1.00	-
193	339879.73	1327782.52	Картометрический	5.00	-
194	339709.37	1327871.08	Картометрический	5.00	-
195	339523.11	1327963.82	Аналитический	0.30	-
196	339349.38	1328044.71	Аналитический	0.50	-
197	339181.79	1328116.63	Аналитический	0.30	-
198	338974.86	1328200.39	Картометрический	5.00	-
199	338972.43	1328177.31	Аналитический	0.50	-
200	339197.30	1328078.09	Аналитический	0.50	-
201	339324.39	1328024.34	Аналитический	0.50	-
202	339415.75	1327982.69	Аналитический	0.50	-
203	339513.34	1327943.78	Аналитический	0.30	-
204	339701.90	1327852.98	Картометрический	5.00	-
205	339869.66	1327764.80	Картометрический	5.00	-
206	339968.64	1327712.18	Аналитический	2.50	-
207	340067.62	1327659.55	Картометрический	1.00	-
208	340075.35	1327656.00	Картометрический	1.00	-
209	340104.44	1327643.73	Картометрический	1.00	-
210	340143.45	1327631.53	Картометрический	1.00	-
211	340218.29	1327613.43	Картометрический	1.00	-
212	340296.09	1327608.01	Картометрический	1.00	-
186	340332.69	1327609.31	Картометрический	1.00	-
213	342740.11	1332775.35	Аналитический	0.10	-
214	342731.31	1332805.03	Аналитический	0.10	-
215	342729.07	1332804.83	Аналитический	0.50	-
216	342726.86	1332797.14	Аналитический	0.50	-
217	342722.12	1332794.84	Аналитический	0.50	-
218	342665.45	1332788.14	Аналитический	0.50	-
219	342606.33	1332779.67	Аналитический	0.50	-
220	342548.71	1332772.73	Аналитический	0.50	-
221	342492.23	1332766.07	Аналитический	0.50	-
222	342451.23	1332762.26	Аналитический	0.50	-
223	342411.84	1332760.74	Аналитический	0.50	-
224	342364.56	1332759.91	Аналитический	0.50	-

1	2	3	4	5	6
225	342301.12	1332759.84	Аналитический	0.50	-
226	342250.06	1332760.71	Аналитический	0.50	-
227	342147.92	1332762.47	Аналитический	0.50	-
228	342096.85	1332763.35	Аналитический	0.50	-
229	341978.99	1332773.38	Аналитический	0.50	-
230	341858.66	1332783.63	Аналитический	0.50	-
231	341742.71	1332794.58	Аналитический	0.50	-
232	341622.31	1332805.94	Аналитический	0.50	-
233	341506.10	1332816.92	Аналитический	0.50	-
234	341382.73	1332828.56	Аналитический	0.50	-
235	341272.59	1332838.83	Аналитический	0.50	-
236	341215.77	1332844.12	Аналитический	0.50	-
237	341104.13	1332854.52	Аналитический	0.50	-
238	341050.42	1332859.53	Аналитический	0.50	-
239	341029.25	1332862.81	Аналитический	0.50	-
240	341008.08	1332866.91	Аналитический	0.50	-
241	340975.59	1332878.28	Аналитический	0.50	-
242	340936.09	1332892.49	Аналитический	0.50	-
243	340875.24	1332915.27	Аналитический	0.50	-
244	340837.69	1332932.66	Аналитический	0.50	-
245	340799.41	1332950.69	Аналитический	0.50	-
246	340779.41	1332959.87	Аналитический	0.50	-
247	340748.89	1332977.41	Аналитический	0.50	-
248	340719.75	1332994.55	Аналитический	0.50	-
249	340680.17	1333020.40	Аналитический	0.50	-
250	340590.91	1333078.71	Аналитический	0.50	-
251	340503.21	1333135.99	Аналитический	0.50	-
252	340415.14	1333193.18	Аналитический	0.50	-
253	340328.14	1333249.39	Аналитический	0.50	-
254	340240.63	1333305.91	Аналитический	0.50	-
255	340152.45	1333362.88	Аналитический	0.50	-
256	340070.43	1333415.41	Аналитический	0.50	-
257	339992.85	1333464.66	Аналитический	0.50	-
258	339917.12	1333512.73	Аналитический	0.50	-
259	339838.64	1333562.55	Аналитический	0.50	-
260	339757.76	1333614.80	Аналитический	0.50	-
261	339671.97	1333671.10	Аналитический	0.50	-
262	339588.52	1333725.85	Аналитический	0.50	-
263	339483.75	1333794.60	Аналитический	0.50	-
264	339376.83	1333864.76	Аналитический	0.50	-
265	339315.84	1333903.17	Аналитический	0.50	-
266	339244.75	1333947.95	Аналитический	0.50	-
267	339180.16	1333988.63	Аналитический	0.50	-
268	339162.06	1334003.12	Аналитический	0.50	-
269	339146.93	1334017.28	Аналитический	0.50	-
270	339084.92	1334086.88	Аналитический	0.50	-
271	339022.91	1334156.48	Аналитический	0.50	-
272	339001.50	1334180.48	Аналитический	0.50	-
273	338959.53	1334223.82	Аналитический	0.50	-
274	338930.21	1334249.68	Аналитический	0.50	-

1	2	3	4	5	6
275	338910.42	1334264.77	Аналитический	0.50	-
276	338882.37	1334281.66	Аналитический	0.50	-
277	338850.73	1334294.04	Аналитический	0.50	-
278	338845.96	1334296.09	Аналитический	0.50	-
279	338829.59	1334301.01	Аналитический	0.50	-
280	338785.69	1334311.38	Аналитический	0.50	-
281	338735.56	1334323.23	Аналитический	0.50	-
282	338636.93	1334346.53	Аналитический	0.50	-
283	338588.89	1334358.01	Аналитический	0.50	-
284	338562.77	1334367.37	Аналитический	0.50	-
285	338525.11	1334381.99	Аналитический	0.50	-
286	338470.91	1334407.42	Аналитический	0.50	-
287	338419.83	1334435.34	Аналитический	0.50	-
288	338374.05	1334461.73	Аналитический	0.50	-
289	338285.22	1334512.95	Аналитический	0.50	-
290	338196.40	1334564.16	Аналитический	0.50	-
291	338123.16	1334606.79	Аналитический	0.50	-
292	338052.31	1334648.03	Аналитический	0.50	-
293	338027.99	1334662.97	Аналитический	0.50	-
294	337997.26	1334684.36	Аналитический	0.50	-
295	337976.38	1334700.10	Аналитический	0.50	-
296	337957.18	1334716.60	Аналитический	0.50	-
297	337931.42	1334740.63	Аналитический	0.50	-
298	337865.56	1334806.94	Аналитический	0.50	-
299	337831.36	1334841.39	Аналитический	0.50	-
300	337797.85	1334875.13	Аналитический	0.50	-
301	337785.91	1334888.76	Аналитический	0.50	-
302	337771.14	1334907.57	Аналитический	0.50	-
303	337744.56	1334943.57	Аналитический	0.50	-
304	337724.56	1334973.11	Аналитический	0.50	-
305	337710.63	1334998.77	Аналитический	0.50	-
306	337698.67	1335025.45	Аналитический	0.50	-
307	337689.96	1335048.49	Аналитический	0.50	-
308	337684.30	1335067.23	Аналитический	0.50	-
309	337678.75	1335088.48	Аналитический	0.50	-
310	337670.27	1335127.36	Аналитический	0.50	-
311	337653.11	1335206.02	Аналитический	0.50	-
312	337635.54	1335286.61	Аналитический	0.50	-
313	337616.95	1335371.80	Аналитический	0.50	-
314	337599.27	1335454.05	Аналитический	0.50	-
315	337577.37	1335556.98	Аналитический	0.50	-
316	337567.00	1335605.71	Аналитический	0.50	-
317	337545.05	1335688.85	Аналитический	0.50	-
318	337531.34	1335739.56	Аналитический	0.50	-
319	337525.31	1335758.12	Аналитический	0.50	-
320	337513.15	1335787.43	Аналитический	0.50	-
321	337503.63	1335812.42	Аналитический	0.50	-
322	337462.00	1335897.48	Аналитический	0.50	-
323	337437.69	1335947.14	Аналитический	0.50	-
324	337417.77	1335985.77	Аналитический	0.50	-

1	2	3	4	5	6
325	337380.99	1336057.10	Аналитический	0.50	-
326	337333.86	1336143.36	Аналитический	0.50	-
327	337284.91	1336231.30	Аналитический	0.50	-
328	337233.53	1336321.99	Аналитический	0.50	-
329	337185.75	1336405.82	Аналитический	0.50	-
330	337140.16	1336485.23	Аналитический	0.50	-
331	337094.81	1336564.22	Аналитический	0.50	-
332	337048.47	1336644.93	Аналитический	0.50	-
333	337000.05	1336730.14	Аналитический	0.50	-
334	336998.08	1336733.66	Аналитический	0.50	-
335	336969.03	1336793.34	Аналитический	0.50	-
336	336940.11	1336849.81	Аналитический	0.50	-
337	336879.88	1336969.60	Аналитический	0.50	-
338	336832.46	1337059.49	Аналитический	0.50	-
339	336810.69	1337113.94	Аналитический	0.50	-
340	336798.98	1337164.30	Аналитический	0.50	-
341	336804.60	1337362.27	Аналитический	0.50	-
342	336813.68	1337637.99	Аналитический	0.50	-
343	336817.27	1337643.92	Аналитический	0.50	-
344	336835.20	1337658.85	Аналитический	0.50	-
345	336857.44	1337674.05	Аналитический	0.50	-
346	336896.87	1337706.74	Аналитический	0.50	-
347	336911.61	1337723.49	Аналитический	0.50	-
348	336923.03	1337740.77	Аналитический	0.50	-
349	336932.64	1337759.11	Аналитический	0.50	-
350	336940.50	1337784.49	Аналитический	0.50	-
351	336951.24	1337835.22	Аналитический	0.50	-
352	336961.98	1337885.95	Аналитический	0.50	-
353	336972.72	1337936.68	Аналитический	0.50	-
354	336983.45	1337987.41	Аналитический	0.50	-
355	336991.26	1338026.15	Аналитический	0.50	-
356	336999.07	1338064.89	Аналитический	0.50	-
357	337001.29	1338075.88	Аналитический	0.50	-
358	337002.11	1338079.95	Аналитический	0.50	-
359	337006.87	1338103.62	Аналитический	0.50	-
360	337014.68	1338142.36	Аналитический	0.50	-
361	337023.25	1338196.10	Аналитический	0.50	-
362	337031.81	1338249.84	Аналитический	0.50	-
363	337040.38	1338303.58	Аналитический	0.50	-
364	337048.95	1338357.32	Аналитический	0.50	-
365	337056.75	1338393.61	Аналитический	0.50	-
366	337062.91	1338420.57	Аналитический	0.50	-
367	337069.25	1338442.23	Аналитический	0.50	-
368	337076.44	1338462.43	Аналитический	0.50	-
369	337087.52	1338481.05	Аналитический	0.50	-
370	337099.22	1338495.95	Аналитический	0.50	-
371	337113.91	1338511.48	Аналитический	0.50	-
372	337126.50	1338522.86	Аналитический	0.50	-
373	337165.65	1338555.90	Аналитический	0.50	-
374	337199.64	1338584.59	Аналитический	0.50	-

1	2	3	4	5	6
375	337232.42	1338612.25	Аналитический	0.50	-
376	337239.89	1338617.14	Аналитический	0.50	-
377	337249.43	1338623.45	Аналитический	0.50	-
378	337258.79	1338627.65	Аналитический	0.50	-
379	337266.47	1338629.88	Аналитический	0.50	-
380	337278.97	1338631.86	Аналитический	0.50	-
381	337313.82	1338629.18	Аналитический	0.50	-
382	337359.47	1338624.04	Аналитический	0.50	-
383	337402.95	1338619.14	Аналитический	0.50	-
384	337452.54	1338613.55	Аналитический	0.50	-
385	337493.51	1338608.58	Аналитический	0.50	-
386	337534.49	1338603.61	Аналитический	0.50	-
387	337575.46	1338598.64	Аналитический	0.50	-
388	337616.43	1338593.68	Аналитический	0.50	-
389	337657.40	1338588.71	Аналитический	0.50	-
390	337698.37	1338583.74	Аналитический	0.50	-
391	337739.34	1338578.77	Аналитический	0.50	-
392	337780.31	1338573.80	Аналитический	0.50	-
393	337821.54	1338569.84	Аналитический	0.50	-
394	337871.89	1338565.01	Аналитический	0.50	-
395	337919.49	1338560.44	Аналитический	0.50	-
396	337966.32	1338555.45	Аналитический	0.50	-
397	338013.16	1338550.46	Аналитический	0.50	-
398	338058.63	1338545.62	Аналитический	0.50	-
399	338113.86	1338540.02	Аналитический	0.50	-
400	338169.85	1338535.61	Аналитический	0.50	-
401	338222.92	1338530.86	Аналитический	0.50	-
402	338277.68	1338525.45	Аналитический	0.50	-
403	338342.32	1338527.76	Аналитический	0.50	-
404	338405.32	1338552.40	Аналитический	0.50	-
405	338442.65	1338570.38	Аналитический	0.50	-
406	338471.69	1338594.34	Аналитический	0.50	-
407	338477.06	1338596.65	Аналитический	0.50	-
408	338479.30	1338594.22	Аналитический	0.50	-
409	338480.88	1338589.65	Аналитический	0.50	-
410	338494.85	1338591.88	Аналитический	0.50	-
411	338494.40	1338598.52	Аналитический	0.50	-
412	338499.72	1338612.42	Аналитический	0.50	-
413	338507.25	1338620.31	Аналитический	0.50	-
414	338531.85	1338644.10	Аналитический	0.50	-
415	338559.91	1338673.47	Аналитический	0.50	-
416	338582.09	1338697.03	Аналитический	0.50	-
417	338612.05	1338726.64	Аналитический	0.50	-
418	338646.35	1338748.15	Аналитический	0.50	-
419	338691.81	1338763.12	Аналитический	0.50	-
420	338891.90	1338806.41	Аналитический	0.50	-
421	338956.70	1338814.68	Аналитический	0.50	-
422	339113.75	1338818.99	Аналитический	0.50	-
423	339190.81	1338821.11	Аналитический	0.50	-
424	339354.18	1338814.34	Аналитический	0.50	-

1	2	3	4	5	6
425	339499.80	1338799.60	Аналитический	0.50	-
426	339588.17	1338789.45	Аналитический	0.50	-
427	339630.36	1338784.67	Аналитический	0.50	-
428	339677.60	1338779.33	Аналитический	0.50	-
429	339726.58	1338773.78	Аналитический	0.50	-
430	339817.92	1338763.44	Аналитический	0.50	-
431	339843.50	1338761.20	Аналитический	0.50	-
432	339865.39	1338762.08	Аналитический	0.50	-
433	339891.16	1338768.01	Аналитический	0.50	-
434	339912.37	1338777.66	Аналитический	0.50	-
435	339930.74	1338791.03	Аналитический	0.50	-
436	339946.74	1338803.96	Аналитический	0.50	-
437	339954.48	1338812.29	Аналитический	0.50	-
438	340054.46	1338905.19	Аналитический	0.10	-
439	340026.71	1338904.57	Аналитический	0.10	-
440	340005.39	1338884.64	Аналитический	0.50	-
441	339957.04	1338840.07	Аналитический	0.50	-
442	339934.01	1338819.48	Аналитический	0.50	-
443	339919.67	1338807.55	Аналитический	0.50	-
444	339906.75	1338799.89	Аналитический	0.50	-
445	339866.26	1338784.61	Аналитический	0.50	-
446	339845.46	1338782.55	Аналитический	0.50	-
447	339818.83	1338785.55	Аналитический	0.50	-
448	339773.84	1338790.61	Аналитический	0.50	-
449	339732.12	1338795.30	Аналитический	0.50	-
450	339678.19	1338801.36	Аналитический	0.50	-
451	339631.10	1338806.66	Аналитический	0.50	-
452	339589.43	1338811.34	Аналитический	0.50	-
453	339537.94	1338817.13	Аналитический	0.50	-
454	339492.86	1338821.21	Аналитический	0.50	-
455	339447.78	1338825.29	Аналитический	0.50	-
456	339402.70	1338829.37	Аналитический	0.50	-
457	339357.61	1338833.45	Аналитический	0.50	-
458	339304.43	1338838.82	Аналитический	0.50	-
459	339216.11	1338839.75	Аналитический	0.50	-
460	339154.72	1338839.82	Аналитический	0.50	-
461	339104.10	1338837.76	Аналитический	0.50	-
462	339054.06	1338835.73	Аналитический	0.50	-
463	339001.81	1338833.61	Аналитический	0.50	-
464	338977.90	1338834.08	Аналитический	0.50	-
465	338949.73	1338833.60	Аналитический	0.50	-
466	338909.66	1338829.30	Аналитический	0.50	-
467	338880.94	1338824.58	Аналитический	0.50	-
468	338822.67	1338812.45	Аналитический	0.50	-
469	338781.78	1338804.10	Аналитический	0.50	-
470	338746.13	1338796.42	Аналитический	0.50	-
471	338712.48	1338788.33	Аналитический	0.50	-
472	338688.05	1338782.10	Аналитический	0.50	-
473	338661.97	1338774.55	Аналитический	0.50	-
474	338638.26	1338766.26	Аналитический	0.50	-

1	2	3	4	5	6
475	338612.09	1338751.38	Аналитический	0.50	-
476	338604.04	1338749.63	Аналитический	0.50	-
477	338589.49	1338751.10	Аналитический	0.50	-
478	338578.77	1338734.79	Аналитический	0.50	-
479	338581.47	1338729.56	Аналитический	0.50	-
480	338574.13	1338720.21	Аналитический	0.50	-
481	338562.96	1338707.17	Аналитический	0.50	-
482	338543.37	1338686.13	Аналитический	0.50	-
483	338517.65	1338658.66	Аналитический	0.50	-
484	338497.60	1338638.84	Аналитический	0.50	-
485	338479.55	1338622.68	Аналитический	0.50	-
486	338464.77	1338610.13	Аналитический	0.50	-
487	338436.46	1338590.53	Аналитический	0.50	-
488	338399.71	1338569.29	Аналитический	0.50	-
489	338356.15	1338552.69	Аналитический	0.50	-
490	338330.83	1338546.97	Аналитический	0.50	-
491	338299.52	1338544.52	Аналитический	0.50	-
492	338254.61	1338548.06	Аналитический	0.50	-
493	338196.89	1338552.96	Аналитический	0.50	-
494	338170.21	1338554.32	Аналитический	0.50	-
495	338111.96	1338559.76	Аналитический	0.50	-
496	338043.90	1338566.84	Аналитический	0.50	-
497	337867.22	1338583.72	Аналитический	0.50	-
498	337800.07	1338591.07	Аналитический	0.50	-
499	337741.78	1338599.64	Аналитический	0.50	-
500	337700.70	1338604.58	Аналитический	0.50	-
501	337659.62	1338609.52	Аналитический	0.50	-
502	337618.54	1338614.45	Аналитический	0.50	-
503	337577.45	1338619.39	Аналитический	0.50	-
504	337536.37	1338624.33	Аналитический	0.50	-
505	337495.29	1338629.26	Аналитический	0.50	-
506	337454.20	1338634.20	Аналитический	0.50	-
507	337407.85	1338639.17	Аналитический	0.50	-
508	337366.35	1338643.62	Аналитический	0.50	-
509	337314.34	1338649.20	Аналитический	0.50	-
510	337273.88	1338651.90	Аналитический	0.50	-
511	337246.51	1338647.04	Аналитический	0.50	-
512	337236.12	1338647.17	Аналитический	0.50	-
513	337220.27	1338646.65	Аналитический	0.50	-
514	337213.89	1338631.99	Аналитический	0.50	-
515	337215.98	1338630.45	Аналитический	0.50	-
516	337217.48	1338625.82	Аналитический	0.50	-
517	337213.80	1338621.78	Аналитический	0.50	-
518	337184.54	1338597.52	Аналитический	0.50	-
519	337151.70	1338570.28	Аналитический	0.50	-
520	337111.21	1338536.71	Аналитический	0.50	-
521	337101.27	1338526.88	Аналитический	0.50	-
522	337084.31	1338510.58	Аналитический	0.50	-
523	337071.46	1338494.49	Аналитический	0.50	-
524	337056.32	1338467.62	Аналитический	0.50	-

1	2	3	4	5	6
525	337050.94	1338451.75	Аналитический	0.50	-
526	337044.43	1338431.49	Аналитический	0.50	-
527	337036.33	1338401.01	Аналитический	0.50	-
528	337027.97	1338361.57	Аналитический	0.50	-
529	337019.43	1338307.12	Аналитический	0.50	-
530	337010.89	1338252.66	Аналитический	0.50	-
531	337003.45	1338205.22	Аналитический	0.50	-
532	336996.01	1338157.77	Аналитический	0.50	-
533	336981.82	1338080.05	Аналитический	0.50	-
534	336973.57	1338038.94	Аналитический	0.50	-
535	336963.68	1337989.66	Аналитический	0.50	-
536	336952.56	1337938.03	Аналитический	0.50	-
537	336941.44	1337886.40	Аналитический	0.50	-
538	336930.32	1337834.78	Аналитический	0.50	-
539	336919.20	1337783.15	Аналитический	0.50	-
540	336914.40	1337767.86	Аналитический	0.50	-
541	336906.62	1337751.02	Аналитический	0.50	-
542	336896.67	1337737.44	Аналитический	0.50	-
543	336881.11	1337720.16	Аналитический	0.50	-
544	336844.53	1337690.18	Аналитический	0.50	-
545	336830.63	1337681.58	Аналитический	0.50	-
546	336823.68	1337677.28	Аналитический	0.50	-
547	336818.29	1337675.24	Аналитический	0.50	-
548	336816.88	1337679.73	Аналитический	0.50	-
549	336816.83	1337728.21	Аналитический	0.50	-
550	336809.32	1337767.42	Аналитический	0.50	-
551	336804.60	1337791.98	Аналитический	0.50	-
552	336795.84	1337818.08	Аналитический	0.50	-
553	336782.35	1337843.77	Аналитический	0.50	-
554	336760.04	1337874.27	Аналитический	0.50	-
555	336749.72	1337887.18	Аналитический	0.50	-
556	336729.31	1337909.67	Аналитический	0.50	-
557	336670.59	1337968.71	Аналитический	0.50	-
558	336607.16	1338032.48	Аналитический	0.50	-
559	336549.26	1338090.69	Аналитический	0.50	-
560	336485.01	1338155.29	Аналитический	0.50	-
561	336442.86	1338197.84	Аналитический	0.50	-
562	336404.93	1338230.81	Аналитический	0.50	-
563	336389.04	1338242.86	Аналитический	0.50	-
564	336365.96	1338255.67	Аналитический	0.50	-
565	336331.13	1338273.82	Аналитический	0.50	-
566	336258.57	1338307.88	Аналитический	0.50	-
567	336209.19	1338328.03	Аналитический	0.50	-
568	336161.58	1338345.89	Аналитический	0.50	-
569	336131.92	1338356.18	Аналитический	0.50	-
570	336079.86	1338368.62	Аналитический	0.50	-
571	336043.36	1338373.31	Аналитический	0.50	-
572	336004.57	1338374.74	Аналитический	0.50	-
573	335961.56	1338373.61	Аналитический	0.50	-
574	335920.98	1338371.88	Аналитический	0.50	-

1	2	3	4	5	6
575	335819.84	1338367.59	Аналитический	0.50	-
576	335788.79	1338367.73	Аналитический	0.50	-
577	335761.03	1338369.31	Аналитический	0.50	-
578	335737.59	1338371.54	Аналитический	0.50	-
579	335718.81	1338376.13	Аналитический	0.50	-
580	335698.06	1338384.14	Аналитический	0.50	-
581	335676.21	1338394.40	Аналитический	0.50	-
582	335610.87	1338430.81	Аналитический	0.50	-
583	335583.62	1338448.85	Аналитический	0.50	-
584	335552.95	1338470.97	Аналитический	0.50	-
585	335516.64	1338500.21	Аналитический	0.50	-
586	335478.32	1338531.86	Аналитический	0.50	-
587	335446.52	1338557.78	Аналитический	0.50	-
588	335427.78	1338577.10	Аналитический	0.50	-
589	335410.14	1338598.21	Аналитический	0.50	-
590	335393.85	1338621.48	Аналитический	0.50	-
591	335369.12	1338666.87	Аналитический	0.50	-
592	335323.85	1338771.85	Аналитический	0.50	-
593	335196.27	1339076.19	Аналитический	0.50	-
594	335154.60	1339177.17	Аналитический	0.50	-
595	335043.21	1339443.49	Аналитический	0.50	-
596	335011.72	1339518.18	Аналитический	0.10	-
597	334990.31	1339511.82	Аналитический	0.10	-
598	335022.25	1339434.55	Аналитический	0.50	-
599	335079.78	1339293.75	Аналитический	0.50	-
600	335130.30	1339167.07	Аналитический	0.50	-
601	335172.20	1339065.91	Аналитический	0.50	-
602	335214.68	1338963.35	Аналитический	0.50	-
603	335254.95	1338866.15	Аналитический	0.50	-
604	335285.67	1338794.66	Аналитический	0.50	-
605	335314.39	1338727.85	Аналитический	0.50	-
606	335344.57	1338657.64	Аналитический	0.50	-
607	335373.66	1338603.80	Аналитический	0.50	-
608	335387.93	1338583.68	Аналитический	0.50	-
609	335409.47	1338557.93	Аналитический	0.50	-
610	335429.04	1338539.33	Аналитический	0.50	-
611	335461.70	1338511.25	Аналитический	0.50	-
612	335498.81	1338480.58	Аналитический	0.50	-
613	335534.81	1338452.06	Аналитический	0.50	-
614	335569.53	1338429.28	Аналитический	0.50	-
615	335600.34	1338409.88	Аналитический	0.50	-
616	335627.92	1338394.13	Аналитический	0.50	-
617	335667.69	1338372.84	Аналитический	0.50	-
618	335693.03	1338361.56	Аналитический	0.50	-
619	335712.80	1338353.41	Аналитический	0.50	-
620	335734.92	1338348.47	Аналитический	0.50	-
621	335760.25	1338345.79	Аналитический	0.50	-
622	335821.10	1338344.81	Аналитический	0.50	-
623	335921.86	1338348.93	Аналитический	0.50	-
624	335962.99	1338350.62	Аналитический	0.50	-

1	2	3	4	5	6
625	336003.07	1338351.45	Аналитический	0.50	-
626	336043.15	1338349.46	Аналитический	0.50	-
627	336073.77	1338345.25	Аналитический	0.50	-
628	336101.50	1338339.91	Аналитический	0.50	-
629	336124.38	1338333.78	Аналитический	0.50	-
630	336154.94	1338323.38	Аналитический	0.50	-
631	336199.41	1338307.36	Аналитический	0.50	-
632	336248.00	1338287.23	Аналитический	0.50	-
633	336320.10	1338253.66	Аналитический	0.50	-
634	336379.09	1338221.03	Аналитический	0.50	-
635	336389.59	1338213.27	Аналитический	0.50	-
636	336411.16	1338194.97	Аналитический	0.50	-
637	336425.79	1338181.15	Аналитический	0.50	-
638	336468.22	1338139.71	Аналитический	0.50	-
639	336554.79	1338050.42	Аналитический	0.50	-
640	336663.68	1337943.70	Аналитический	0.50	-
641	336749.43	1337857.13	Аналитический	0.50	-
642	336763.04	1337834.77	Аналитический	0.50	-
643	336768.78	1337826.42	Аналитический	0.50	-
644	336777.79	1337808.73	Аналитический	0.50	-
645	336783.65	1337788.59	Аналитический	0.50	-
646	336785.91	1337770.83	Аналитический	0.50	-
647	336788.36	1337718.84	Аналитический	0.50	-
648	336787.82	1337605.05	Аналитический	0.50	-
649	336782.37	1337441.16	Аналитический	0.50	-
650	336773.66	1337266.66	Аналитический	0.50	-
651	336771.21	1337166.48	Аналитический	0.50	-
652	336776.66	1337105.50	Аналитический	0.50	-
653	336793.26	1337064.39	Аналитический	0.50	-
654	336916.31	1336839.53	Аналитический	0.50	-
655	337047.17	1336608.27	Аналитический	0.50	-
656	337125.39	1336470.65	Аналитический	0.50	-
657	337188.54	1336360.13	Аналитический	0.50	-
658	337225.84	1336296.42	Аналитический	0.50	-
659	337276.75	1336203.59	Аналитический	0.50	-
660	337337.73	1336089.53	Аналитический	0.50	-
661	337381.28	1336011.40	Аналитический	0.50	-
662	337415.59	1335940.34	Аналитический	0.50	-
663	337452.88	1335867.11	Аналитический	0.50	-
664	337481.47	1335805.32	Аналитический	0.50	-
665	337504.33	1335752.78	Аналитический	0.50	-
666	337523.39	1335692.61	Аналитический	0.50	-
667	337538.63	1335638.17	Аналитический	0.50	-
668	337560.41	1335541.80	Аналитический	0.50	-
669	337587.09	1335416.30	Аналитический	0.50	-
670	337617.31	1335277.19	Аналитический	0.50	-
671	337643.17	1335142.98	Аналитический	0.50	-
672	337662.23	1335059.67	Аналитический	0.50	-
673	337682.92	1335000.87	Аналитический	0.50	-
674	337708.51	1334952.96	Аналитический	0.50	-

1	2	3	4	5	6
675	337804.33	1334833.72	Аналитический	0.50	-
676	337902.88	1334741.43	Аналитический	0.50	-
677	337987.27	1334663.85	Аналитический	0.50	-
678	338109.23	1334587.08	Аналитический	0.50	-
679	338252.13	1334509.80	Аналитический	0.50	-
680	338370.58	1334437.08	Аналитический	0.50	-
681	338469.12	1334384.81	Аналитический	0.50	-
682	338554.33	1334347.79	Аналитический	0.50	-
683	338600.61	1334333.09	Аналитический	0.50	-
684	338737.27	1334303.41	Аналитический	0.50	-
685	338834.19	1334281.36	Аналитический	0.50	-
686	338887.82	1334251.69	Аналитический	0.50	-
687	338935.19	1334216.84	Аналитический	0.50	-
688	338986.37	1334166.21	Аналитический	0.50	-
689	339069.67	1334065.48	Аналитический	0.50	-
690	339144.81	1333981.09	Аналитический	0.50	-
691	339168.23	1333966.45	Аналитический	0.50	-
692	339229.84	1333927.70	Аналитический	0.50	-
693	339296.59	1333885.72	Аналитический	0.50	-
694	339363.31	1333843.76	Аналитический	0.50	-
695	339469.50	1333774.94	Аналитический	0.50	-
696	339575.69	1333706.11	Аналитический	0.50	-
697	339660.16	1333651.36	Аналитический	0.50	-
698	339744.64	1333596.61	Аналитический	0.50	-
699	339826.57	1333544.09	Аналитический	0.50	-
700	339903.55	1333495.35	Аналитический	0.50	-
701	339980.54	1333446.60	Аналитический	0.50	-
702	340057.52	1333397.86	Аналитический	0.50	-
703	340139.95	1333345.20	Аналитический	0.50	-
704	340227.83	1333288.61	Аналитический	0.50	-
705	340315.71	1333232.02	Аналитический	0.50	-
706	340403.59	1333175.43	Аналитический	0.50	-
707	340494.55	1333117.06	Аналитический	0.50	-
708	340578.93	1333063.06	Аналитический	0.50	-
709	340671.17	1333004.05	Аналитический	0.50	-
710	340710.33	1332978.99	Аналитический	0.50	-
711	340737.14	1332961.34	Аналитический	0.50	-
712	340770.86	1332941.81	Аналитический	0.50	-
713	340791.87	1332931.38	Аналитический	0.50	-
714	340828.40	1332914.40	Аналитический	0.50	-
715	340867.40	1332896.24	Аналитический	0.50	-
716	340929.96	1332872.02	Аналитический	0.50	-
717	340967.23	1332859.55	Аналитический	0.50	-
718	340993.39	1332851.34	Аналитический	0.50	-
719	341006.93	1332846.24	Аналитический	0.50	-
720	341047.82	1332837.81	Аналитический	0.50	-
721	341220.86	1332821.63	Аналитический	0.50	-
722	341383.33	1332805.76	Аналитический	0.50	-
723	341504.36	1332793.68	Аналитический	0.50	-
724	341623.25	1332782.49	Аналитический	0.50	-

1	2	3	4	5	6
725	341742.13	1332771.30	Аналитический	0.50	-
726	341861.02	1332760.10	Аналитический	0.50	-
727	341977.72	1332749.91	Аналитический	0.50	-
728	342094.41	1332739.72	Аналитический	0.50	-
729	342146.02	1332738.73	Аналитический	0.50	-
730	342248.90	1332736.75	Аналитический	0.50	-
731	342300.40	1332735.77	Аналитический	0.50	-
732	342365.63	1332735.93	Аналитический	0.50	-
733	342456.43	1332738.72	Аналитический	0.50	-
734	342498.82	1332742.36	Аналитический	0.50	-
735	342561.27	1332750.89	Аналитический	0.50	-
736	342623.72	1332759.41	Аналитический	0.50	-
213	342740.11	1332775.35	Аналитический	0.10	-
737	338182.44	1342599.46	Картометрический	5.00	-
738	338228.93	1342562.07	Картометрический	5.00	-
739	338235.55	1342569.60	Картометрический	5.00	-
740	338315.42	1342660.97	Картометрический	5.00	-
741	338254.30	1342714.41	Картометрический	5.00	-
742	338252.02	1342711.67	Картометрический	5.00	-
743	338224.17	1342735.61	Картометрический	5.00	-
744	338234.19	1342748.43	Картометрический	5.00	-
745	338240.34	1342761.12	Картометрический	5.00	-
746	338239.82	1342779.79	Картометрический	5.00	-
747	338230.09	1342800.35	Картометрический	5.00	-
748	338212.08	1342829.12	Картометрический	5.00	-
749	338175.07	1342848.60	Картометрический	5.00	-
750	338129.57	1342853.29	Картометрический	5.00	-
751	338120.97	1342856.04	Картометрический	5.00	-
752	338116.20	1342863.92	Картометрический	5.00	-
753	338119.00	1342875.49	Картометрический	5.00	-
754	338162.44	1342974.88	Картометрический	5.00	-
755	338208.11	1343081.90	Картометрический	5.00	-
756	338220.10	1343113.63	Картометрический	5.00	-
757	338137.74	1343254.68	Картометрический	5.00	-
758	338080.41	1343362.65	Картометрический	5.00	-
759	338010.93	1343489.73	Картометрический	5.00	-
760	337901.00	1343661.18	Картометрический	5.00	-
761	337884.50	1343688.83	Картометрический	5.00	-
762	337851.60	1343727.82	Картометрический	5.00	-
763	337821.29	1343753.76	Картометрический	5.00	-
764	337796.64	1343774.75	Картометрический	5.00	-
765	337747.01	1343810.49	Картометрический	5.00	-
766	337722.68	1343822.25	Картометрический	5.00	-
767	337674.75	1343836.90	Картометрический	5.00	-
768	337632.88	1343844.18	Картометрический	5.00	-
769	337590.27	1343848.00	Картометрический	5.00	-
770	337546.92	1343849.25	Картометрический	5.00	-
771	337480.82	1343847.52	Картометрический	5.00	-
772	337324.22	1343842.69	Картометрический	5.00	-

1	2	3	4	5	6
773	337261.47	1343840.93	Картометрический	5.00	-
774	337028.56	1343833.70	Картометрический	5.00	-
775	337008.47	1343832.46	Картометрический	5.00	-
776	336935.84	1343830.86	Картометрический	5.00	-
777	336843.52	1343826.48	Картометрический	5.00	-
778	336783.96	1343816.01	Картометрический	5.00	-
779	336704.50	1343785.75	Картометрический	5.00	-
780	336659.85	1343754.17	Картометрический	5.00	-
781	336596.72	1343689.32	Картометрический	5.00	-
782	336608.47	1343679.80	Картометрический	5.00	-
783	336669.79	1343742.45	Картометрический	5.00	-
784	336713.13	1343771.71	Картометрический	5.00	-
785	336787.70	1343800.43	Картометрический	5.00	-
786	336844.98	1343810.40	Картометрический	5.00	-
787	336936.42	1343815.20	Картометрический	5.00	-
788	337009.12	1343816.94	Картометрический	5.00	-
789	337029.28	1343817.00	Картометрический	5.00	-
790	337262.10	1343824.70	Аналитический	2.50	-
791	337324.64	1343827.30	Картометрический	5.00	-
792	337481.29	1343830.00	Картометрический	5.00	-
793	337547.10	1343833.59	Картометрический	5.00	-
794	337589.39	1343831.00	Картометрический	5.00	-
795	337630.90	1343828.00	Картометрический	5.00	-
796	337671.12	1343821.87	Картометрический	5.00	-
797	337716.92	1343807.62	Картометрический	5.00	-
798	337739.02	1343796.27	Аналитический	2.50	-
799	337787.09	1343762.44	Аналитический	2.50	-
800	337811.20	1343741.99	Аналитический	2.50	-
801	337840.40	1343716.48	Аналитический	2.50	-
802	337870.00	1343679.84	Аналитический	2.50	-
803	337887.53	1343652.04	Аналитический	2.50	-
804	337995.01	1343479.97	Аналитический	2.50	-
805	338064.86	1343354.92	Аналитический	2.50	-
806	338123.56	1343245.72	Аналитический	2.50	-
807	338193.03	1343126.08	Аналитический	2.50	-
808	338195.46	1343115.77	Аналитический	2.50	-
809	338194.41	1343103.75	Аналитический	2.50	-
810	338191.77	1343090.64	Аналитический	2.50	-
811	338146.03	1342979.27	Аналитический	2.50	-
812	338107.38	1342878.74	Аналитический	2.50	-
813	338101.39	1342864.86	Аналитический	2.50	-
814	338116.92	1342847.59	Картометрический	5.00	-
815	338125.00	1342845.08	Картометрический	5.00	-
816	338173.79	1342839.32	Картометрический	5.00	-
817	338205.14	1342823.30	Картометрический	5.00	-
818	338211.37	1342813.50	Картометрический	5.00	-
819	338222.96	1342795.38	Картометрический	5.00	-
820	338231.15	1342777.86	Картометрический	5.00	-
821	338231.73	1342763.61	Картометрический	5.00	-
822	338228.04	1342753.07	Картометрический	5.00	-

1	2	3	4	5	6
823	338217.86	1342741.03	Картометрический	5.00	-
824	338145.27	1342803.43	Картометрический	5.00	-
825	338136.25	1342794.68	Картометрический	5.00	-
826	338111.72	1342766.75	Картометрический	5.00	-
827	338097.82	1342753.93	Картометрический	5.00	-
828	338076.22	1342730.45	Картометрический	5.00	-
829	338088.99	1342718.30	Картометрический	5.00	-
830	338151.78	1342664.26	Картометрический	5.00	-
831	338148.47	1342659.56	Картометрический	5.00	-
832	338189.49	1342620.68	Картометрический	5.00	-
833	338183.28	1342611.77	Картометрический	5.00	-
834	338188.69	1342607.29	Картометрический	5.00	-
737	338182.44	1342599.46	Картометрический	5.00	-
835	335226.97	1342231.48	Аналитический	0.10	-
836	335180.86	1342261.60	Аналитический	0.50	-
837	335123.94	1342299.73	Аналитический	0.50	-
838	335061.56	1342341.41	Аналитический	0.50	-
839	335014.04	1342374.28	Аналитический	0.50	-
840	334973.81	1342406.09	Аналитический	0.50	-
841	334936.42	1342439.27	Аналитический	0.50	-
842	334912.89	1342461.50	Аналитический	0.50	-
843	334892.83	1342483.00	Аналитический	0.50	-
844	334873.98	1342504.18	Аналитический	0.50	-
845	334848.21	1342536.02	Аналитический	0.50	-
846	334811.15	1342582.94	Аналитический	0.50	-
847	334780.81	1342622.60	Аналитический	0.50	-
848	334725.11	1342696.03	Аналитический	0.50	-
849	334669.42	1342769.45	Аналитический	0.50	-
850	334624.44	1342827.07	Аналитический	0.50	-
851	334595.76	1342860.74	Аналитический	0.50	-
852	334570.32	1342886.15	Аналитический	0.50	-
853	334552.75	1342902.46	Аналитический	0.50	-
854	334522.95	1342926.27	Аналитический	0.50	-
855	334495.15	1342946.41	Аналитический	0.50	-
856	334462.56	1342968.88	Аналитический	0.50	-
857	334404.81	1343008.55	Аналитический	0.50	-
858	334210.80	1343141.29	Аналитический	0.50	-
859	334023.76	1343269.07	Аналитический	0.50	-
860	333875.58	1343368.62	Аналитический	0.50	-
861	333743.75	1343454.19	Аналитический	0.50	-
862	333628.76	1343529.74	Аналитический	0.50	-
863	333600.03	1343553.26	Аналитический	0.50	-
864	333581.67	1343572.06	Аналитический	0.50	-
865	333561.15	1343598.28	Аналитический	0.50	-
866	333547.39	1343620.57	Аналитический	0.50	-
867	333523.71	1343666.94	Аналитический	0.50	-
868	333521.22	1343675.21	Аналитический	0.50	-
869	333515.78	1343693.49	Аналитический	0.50	-
870	333501.55	1343664.17	Аналитический	0.50	-

1	2	3	4	5	6
871	333503.36	1343657.56	Аналитический	0.50	-
872	333514.97	1343630.81	Аналитический	0.50	-
873	333524.90	1343611.90	Аналитический	0.50	-
874	333542.26	1343584.17	Аналитический	0.50	-
875	333561.80	1343560.18	Аналитический	0.50	-
876	333584.90	1343535.47	Аналитический	0.50	-
877	333612.87	1343511.83	Аналитический	0.50	-
878	333648.74	1343487.76	Аналитический	0.50	-
879	333729.59	1343435.80	Аналитический	0.50	-
880	333801.20	1343390.01	Аналитический	0.50	-
881	333887.53	1343332.45	Аналитический	0.50	-
882	334048.75	1343224.21	Аналитический	0.50	-
883	334198.54	1343122.86	Аналитический	0.50	-
884	334246.80	1343085.92	Аналитический	0.50	-
885	334452.73	1342950.07	Аналитический	0.50	-
886	334479.22	1342929.11	Аналитический	0.50	-
887	334509.92	1342906.88	Аналитический	0.50	-
888	334537.92	1342883.89	Аналитический	0.50	-
889	334552.11	1342871.01	Аналитический	0.50	-
890	334579.92	1342843.10	Аналитический	0.50	-
891	334622.79	1342794.01	Аналитический	0.50	-
892	334650.32	1342753.59	Аналитический	0.50	-
893	334705.67	1342681.98	Аналитический	0.50	-
894	334763.33	1342607.37	Аналитический	0.50	-
895	334830.89	1342520.30	Аналитический	0.50	-
896	334855.69	1342490.06	Аналитический	0.50	-
897	334877.14	1342465.73	Аналитический	0.50	-
898	334895.25	1342446.43	Аналитический	0.50	-
899	334920.36	1342423.27	Аналитический	0.50	-
900	334963.87	1342386.25	Аналитический	0.50	-
901	334998.98	1342356.91	Аналитический	0.50	-
902	335049.21	1342321.62	Аналитический	0.50	-
903	335109.89	1342279.26	Аналитический	0.50	-
904	335167.04	1342238.78	Аналитический	0.50	-
905	335196.29	1342217.72	Аналитический	0.50	-
906	335214.47	1342205.42	Аналитический	0.10	-
835	335226.97	1342231.48	Аналитический	0.10	-

3. Сведения о характерных точках части (частей) границы объекта

Обозначение характерных точек части границы	Координаты, м		Метод определения координат характерной точки	Средняя квадратическая погрешность положения характерной точки (Mt), м	Описание обозначения точки на местности (при наличии)
	X	Y			
1	2	3	4	5	6
Часть №					
-	-	-	-	-	-

Раздел 3

Сведения о местоположении измененных (уточненных) границ объекта							
1. Система координат: -							
2. Сведения о характерных точках границ объекта							
Обозначение характерных точек границ	Существующие координаты, м		Измененные (уточненные) координаты, м		Метод определения координат характерной точки	Средняя квадратическая погрешность положения характерной точки (Mt), м	Описание обозначения точки на местности (при наличии)
	X	Y	X	Y			
1	2	3	4	5	6	7	8
-	-	-	-	-	-	-	-
3.Сведения о характерных точках части (частей) границы объекта							
Часть №							
-	-	-	-	-	-	-	-

Раздел 4

План границ объекта

Схема расположения листов плана границ объекта

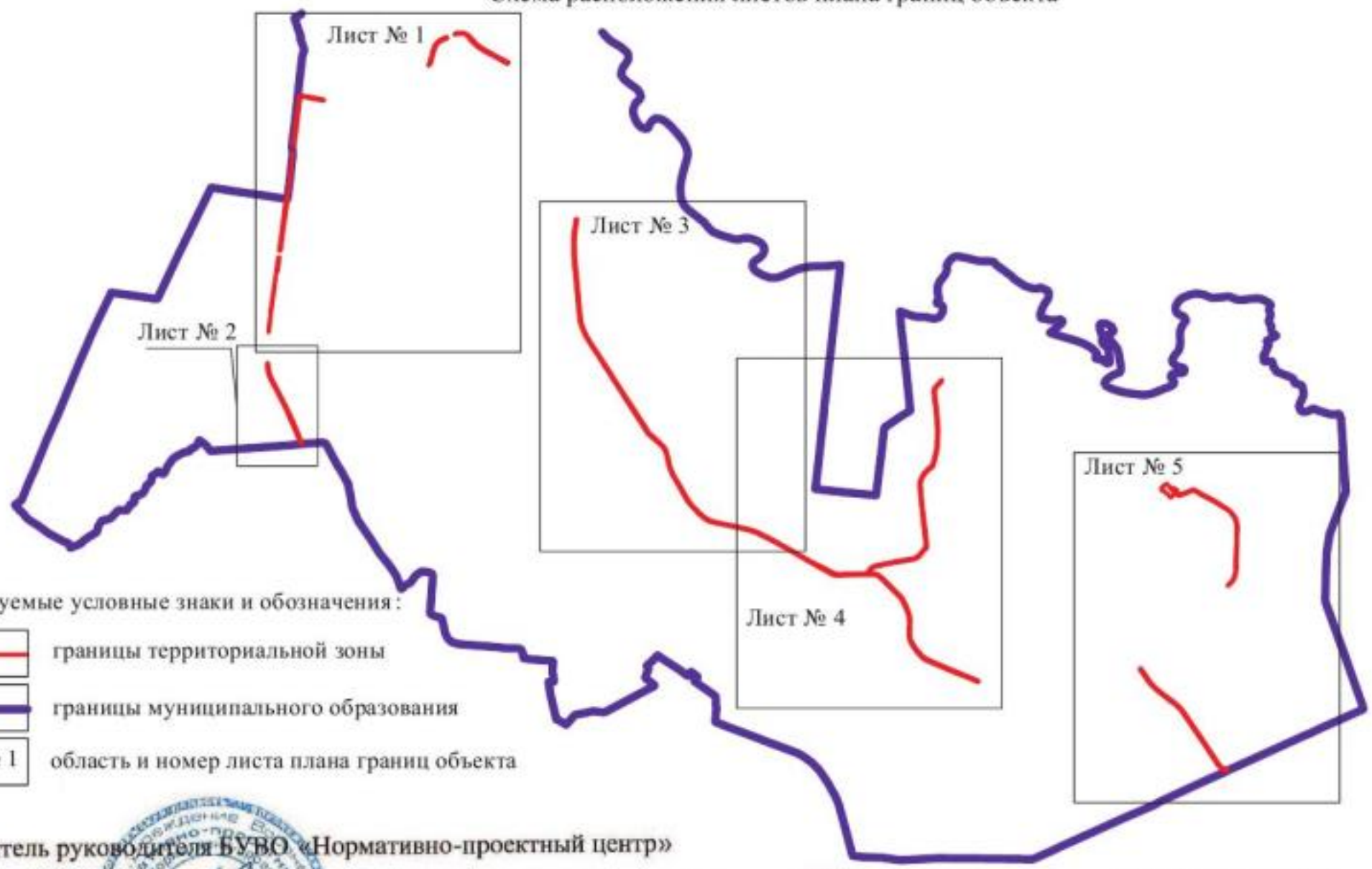

Используемые условные знаки и обозначения:

границы территориальной зоны

границы муниципального образования

Лист № 1 область и номер листа плана границ объекта

Заместитель руководителя БУВО «Нормативно-проектный центр»

Подпись _____ А.В. Ромашов Дата « 21 » декабря 2020 г.

Масштаб 1:100000

Место для оттиска печати (при наличии) лица, составившего описание местоположения границ объекта

План границ объекта

Лист № 2



Используемые условные знаки и обозначения:

границы территориальной зоны

границы муниципального образования

•200 характерная точка границ территориальной зоны

Масштаб 1:5000

Заместитель руководителя БУНО «Нормативно-проектный центр»

Подпись А.В. Ромашов Дата « 21 » декабря 2020 г.

Место для оттиска печати (при наличии) лица, составившего описание местоположения границ объекта

ОПИСАНИЕ МЕСТОПОЛОЖЕНИЯ ГРАНИЦ

Зона железнодорожного транспорта за границами населенных пунктов – ИТ2

(наименование объекта, местоположение границ которого описано
(далее - объект)

Раздел 1

Сведения об объекте		
№ п/п	Характеристики объекта	Описание характеристик
1	2	3
1	Местоположение объекта	Воронежская область, Россошанский муниципальный район, Морозовское сельское поселение
2	Площадь объекта ± величина погрешности определения площади (Р ± Дельта Р)	2675773+/-28626 м²
3	Иные характеристики объекта	-

Раздел 2

Сведения о местоположении границ объекта					
1. Система координат: МСК - 36, зона 1					
2. Сведения о характерных точках границ объекта					
Обозначение характерных точек границ	Координаты, м		Метод определения координат характерной точки	Средняя квадратическая погрешность положения характерной точки (Mt), м	Описание обозначения точки на местности (при наличии)
	X	Y			
1	2	3	4	5	6
1	347520.48	1330085.63	Картометрический	5.00	-
2	347521.92	1330137.12	Картометрический	5.00	-
3	347500.84	1330201.61	Картометрический	5.00	-
4	347498.08	1330207.34	Картометрический	5.00	-
5	347448.63	1330200.00	Аналитический	0.30	-
6	347319.42	1330186.85	Аналитический	0.30	-
7	347250.26	1330277.12	Аналитический	0.30	-
8	346936.78	1330303.66	Аналитический	0.30	-
9	346656.42	1330376.61	Аналитический	0.30	-
10	346481.24	1330435.83	Аналитический	0.30	-
11	346354.14	1330485.33	Аналитический	0.30	-
12	346052.82	1330602.67	Картометрический	1.00	-
13	346036.84	1330650.12	Картометрический	1.00	-
14	345994.10	1330674.05	Аналитический	0.30	-
15	345842.77	1330741.19	Аналитический	0.30	-
16	345838.98	1330743.09	Аналитический	0.30	-
17	345818.41	1330753.40	Аналитический	0.30	-
18	345637.25	1330844.23	Аналитический	0.30	-
19	345610.46	1330857.65	Аналитический	0.30	-
20	345520.29	1330897.67	Аналитический	0.30	-
21	345500.19	1330906.58	Картометрический	5.00	-
22	345063.25	1331126.20	Картометрический	5.00	-
23	344929.15	1331131.51	Картометрический	5.00	-
24	344728.63	1331191.28	Картометрический	5.00	-
25	344616.26	1331220.72	Картометрический	5.00	-
26	344438.78	1331255.36	Картометрический	5.00	-
27	344270.76	1331269.49	Картометрический	5.00	-
28	344004.53	1331281.14	Картометрический	5.00	-
29	343745.48	1331279.98	Картометрический	5.00	-
30	343540.51	1331273.72	Картометрический	5.00	-
31	343274.25	1331265.59	Картометрический	5.00	-
32	343122.49	1331253.59	Картометрический	5.00	-
33	342729.90	1331207.34	Аналитический	2.50	-
34	342613.18	1331212.22	Аналитический	2.50	-
35	342499.42	1331240.25	Аналитический	2.50	-
36	342460.48	1331255.74	Аналитический	2.50	-
37	342380.68	1331287.48	Картометрический	5.00	-
38	342271.61	1331334.72	Аналитический	0.30	-

1	2	3	4	5	6
39	342011.62	1331491.25	Аналитический	0.30	-
40	341638.08	1331699.18	Аналитический	0.30	-
41	341381.61	1331810.73	Аналитический	0.30	-
42	341089.17	1331917.61	Картометрический	5.00	-
43	341085.54	1331918.93	Картометрический	5.00	-
44	340919.66	1331979.56	Картометрический	5.00	-
45	340576.20	1332101.36	Картометрический	5.00	-
46	340394.97	1332113.82	Картометрический	5.00	-
47	340382.49	1332114.67	Картометрический	5.00	-
48	340379.47	1332114.88	Картометрический	5.00	-
49	340269.77	1332091.73	Картометрический	5.00	-
50	340107.54	1332061.01	Картометрический	5.00	-
51	339907.23	1332043.66	Картометрический	5.00	-
52	339901.09	1332043.13	Картометрический	5.00	-
53	339806.18	1332034.91	Картометрический	5.00	-
54	339776.22	1332036.08	Картометрический	5.00	-
55	339762.13	1332036.63	Картометрический	5.00	-
56	339542.33	1332034.90	Картометрический	5.00	-
57	339409.60	1332011.83	Картометрический	5.00	-
58	339261.76	1331953.00	Картометрический	5.00	-
59	339064.85	1331835.50	Картометрический	5.00	-
60	338935.07	1331776.20	Картометрический	5.00	-
61	338825.63	1331744.54	Картометрический	5.00	-
62	338659.37	1331696.45	Картометрический	5.00	-
63	338628.63	1331700.53	Картометрический	5.00	-
64	338544.06	1331711.76	Картометрический	5.00	-
65	338412.02	1331757.76	Картометрический	5.00	-
66	338178.25	1331849.27	Картометрический	5.00	-
67	338046.10	1331887.69	Картометрический	5.00	-
68	337858.65	1331923.74	Картометрический	5.00	-
69	337739.91	1331948.00	Аналитический	0.10	-
70	337439.03	1332007.26	Аналитический	0.10	-
71	337305.36	1332075.60	Аналитический	0.10	-
72	337170.84	1332156.19	Аналитический	0.10	-
73	336927.60	1332391.69	Аналитический	0.10	-
74	336600.96	1332798.81	Аналитический	0.10	-
75	336531.50	1332885.40	Аналитический	0.30	-
76	336448.88	1332988.37	Аналитический	0.30	-
77	336279.71	1333233.38	Аналитический	0.30	-
78	336232.42	1333289.15	Аналитический	0.30	-
79	336179.28	1333350.94	Аналитический	0.30	-
80	336163.98	1333361.36	Аналитический	0.30	-
81	336115.05	1333394.67	Аналитический	0.30	-
82	336103.45	1333402.57	Аналитический	0.30	-
83	336094.41	1333408.72	Аналитический	0.30	-
84	335999.41	1333476.31	Аналитический	0.30	-
85	335936.54	1333514.02	Аналитический	0.30	-
86	335910.12	1333527.54	Аналитический	0.30	-
87	335897.69	1333533.89	Аналитический	0.30	-
88	335715.90	1333626.89	Аналитический	0.30	-

1	2	3	4	5	6
89	335714.66	1333627.52	Картометрический	1.00	-
90	335616.98	1333677.10	Картометрический	1.00	-
91	335238.64	1333966.42	Картометрический	1.00	-
92	335207.27	1333990.41	Картометрический	1.00	-
93	335064.64	1333936.01	Аналитический	0.50	-
94	335214.03	1333764.84	Аналитический	0.50	-
95	335349.63	1333659.47	Аналитический	0.50	-
96	335436.74	1333605.41	Аналитический	0.50	-
97	335998.48	1333315.50	Аналитический	0.50	-
98	336064.57	1333261.39	Аналитический	0.50	-
99	336095.48	1333235.81	Аналитический	0.50	-
100	336131.87	1333187.73	Аналитический	0.50	-
101	336214.08	1333079.96	Аналитический	0.50	-
102	336283.03	1332976.22	Аналитический	0.50	-
103	336596.07	1332580.41	Аналитический	0.50	-
104	336636.11	1332490.46	Аналитический	0.50	-
105	337101.02	1332021.72	Аналитический	0.50	-
106	337295.27	1331906.15	Аналитический	0.50	-
107	337400.81	1331860.47	Аналитический	0.50	-
108	338262.97	1331640.83	Аналитический	0.50	-
109	338350.77	1331601.10	Аналитический	0.50	-
110	338495.46	1331553.81	Аналитический	0.50	-
111	338600.61	1331543.91	Аналитический	0.50	-
112	338863.24	1331557.89	Аналитический	0.50	-
113	338885.03	1331570.36	Картометрический	5.00	-
114	339037.01	1331657.31	Картометрический	5.00	-
115	339165.37	1331730.74	Картометрический	5.00	-
116	339403.45	1331856.05	Картометрический	5.00	-
117	339535.56	1331897.47	Картометрический	5.00	-
118	339791.26	1331881.47	Картометрический	5.00	-
119	340040.65	1331894.35	Картометрический	5.00	-
120	340155.04	1331923.42	Картометрический	5.00	-
121	340221.99	1331940.44	Картометрический	5.00	-
122	340292.54	1331958.36	Картометрический	5.00	-
123	340456.05	1331956.38	Картометрический	5.00	-
124	340461.02	1331956.32	Картометрический	5.00	-
125	340571.47	1331954.99	Картометрический	5.00	-
126	340678.10	1331914.49	Картометрический	5.00	-
127	340662.87	1331848.58	Картометрический	5.00	-
128	340854.73	1331781.04	Картометрический	5.00	-
129	340881.28	1331849.42	Картометрический	5.00	-
130	340949.50	1331825.16	Картометрический	5.00	-
131	341005.20	1331805.36	Картометрический	5.00	-
132	341109.58	1331768.24	Картометрический	5.00	-
133	341204.75	1331734.40	Картометрический	5.00	-
134	341342.06	1331685.57	Картометрический	5.00	-
135	341463.65	1331632.44	Картометрический	5.00	-
136	341541.19	1331598.56	Картометрический	5.00	-
137	341823.60	1331440.03	Картометрический	5.00	-
138	342066.64	1331303.61	Картометрический	5.00	-

1	2	3	4	5	6
139	342304.10	1331161.23	Картометрический	5.00	-
140	342366.18	1331124.10	Картометрический	5.00	-
141	342371.88	1331122.84	Картометрический	5.00	-
142	342529.32	1331088.16	Картометрический	5.00	-
143	342686.23	1331056.58	Картометрический	5.00	-
144	342790.27	1331070.84	Картометрический	5.00	-
145	342826.24	1331075.78	Картометрический	5.00	-
146	343238.34	1331120.25	Картометрический	1.00	-
147	343242.33	1331120.68	Аналитический	0.30	-
148	343320.93	1331129.16	Аналитический	0.30	-
149	343400.96	1331127.76	Аналитический	0.30	-
150	343724.58	1331122.15	Аналитический	0.30	-
151	344222.20	1331132.70	Аналитический	0.30	-
152	344332.20	1331111.34	Аналитический	0.30	-
153	344376.16	1331102.81	Аналитический	0.30	-
154	344718.18	1331036.44	Картометрический	1.00	-
155	344821.21	1331016.44	Картометрический	1.00	-
156	345396.39	1330784.17	Картометрический	1.00	-
157	345528.12	1330730.97	Картометрический	1.00	-
158	345721.95	1330649.22	Картометрический	1.00	-
159	345764.22	1330627.76	Аналитический	0.50	-
160	345784.55	1330617.44	Аналитический	0.50	-
161	345788.77	1330615.30	Картометрический	1.00	-
162	345893.02	1330562.39	Картометрический	1.00	-
163	345990.62	1330512.48	Картометрический	1.00	-
164	346169.54	1330456.58	Картометрический	1.00	-
165	346180.52	1330449.78	Картометрический	1.00	-
166	346287.53	1330383.60	Картометрический	1.00	-
167	346290.13	1330381.99	Картометрический	1.00	-
168	346355.43	1330341.60	Картометрический	1.00	-
169	346385.06	1330323.27	Картометрический	1.00	-
170	346481.87	1330263.39	Картометрический	1.00	-
171	346518.61	1330237.50	Картометрический	1.00	-
172	346535.62	1330225.50	Картометрический	1.00	-
173	346613.38	1330170.77	Картометрический	1.00	-
174	346762.35	1330079.25	Картометрический	1.00	-
175	347050.76	1330009.34	Картометрический	5.00	-
176	347445.96	1330036.57	Картометрический	5.00	-
177	347500.73	1330061.03	Картометрический	5.00	-
178	347503.91	1330066.70	Картометрический	5.00	-
1	347520.48	1330085.63	Картометрический	5.00	-
179	337855.31	1334495.42	Аналитический	0.30	-
180	337890.80	1334588.45	Аналитический	0.30	-
181	337701.45	1334665.27	Аналитический	0.30	-
182	337665.12	1334570.58	Аналитический	0.30	-
179	337855.31	1334495.42	Аналитический	0.30	-
183	334472.53	1335121.68	Картометрический	1.00	-
184	334427.29	1335229.60	Аналитический	0.30	-

1	2	3	4	5	6
185	334422.98	1335239.90	Аналитический	0.30	-
186	334374.25	1335356.12	Аналитический	0.30	-
187	334277.22	1335614.36	Аналитический	0.30	-
188	334208.91	1335799.87	Аналитический	0.30	-
189	334181.82	1335873.43	Аналитический	0.30	-
190	334086.41	1336132.50	Аналитический	0.30	-
191	333924.61	1336569.58	Аналитический	0.30	-
192	333871.06	1336668.43	Аналитический	0.30	-
193	333769.03	1336812.99	Аналитический	0.30	-
194	333673.23	1336915.14	Аналитический	0.10	-
195	333650.59	1336936.63	Аналитический	0.10	-
196	333528.23	1337037.39	Аналитический	0.10	-
197	333314.02	1337173.17	Аналитический	0.10	-
198	333227.28	1337224.30	Аналитический	0.10	-
199	333126.19	1337270.63	Аналитический	0.10	-
200	333022.59	1337308.55	Аналитический	0.10	-
201	332069.31	1337552.26	Аналитический	0.10	-
202	332083.30	1337406.05	Аналитический	0.20	-
203	332375.23	1337328.37	Аналитический	0.20	-
204	332939.85	1337178.10	Аналитический	0.20	-
205	333093.98	1337115.56	Аналитический	0.20	-
206	333187.34	1337061.19	Аналитический	0.20	-
207	333309.15	1336990.27	Аналитический	0.20	-
208	333510.45	1336854.00	Аналитический	0.20	-
209	333631.57	1336740.42	Аналитический	0.20	-
210	333732.11	1336609.81	Аналитический	0.20	-
211	333801.76	1336488.34	Аналитический	0.20	-
212	333994.69	1335975.81	Аналитический	0.20	-
213	334000.08	1335961.47	Аналитический	0.20	-
214	334055.43	1335814.46	Аналитический	0.30	-
215	334240.34	1335328.44	Аналитический	0.30	-
216	334327.69	1335106.19	Картометрический	1.00	-
183	334472.53	1335121.68	Картометрический	1.00	-

3. Сведения о характерных точках части (частей) границы объекта

Обозначение характерных точек части границы	Координаты, м		Метод определения координат характерной точки	Средняя квадратическая погрешность положения характерной точки (Mt), м	Описание обозначения точки на местности (при наличии)
	X	Y			
1	2	3	4	5	6
Часть №					
-	-	-	-	-	-

Раздел 3

Сведения о местоположении измененных (уточненных) границ объекта							
1. Система координат: -							
2. Сведения о характерных точках границ объекта							
Обозначение характерных точек границ	Существующие координаты, м		Измененные (уточненные) координаты, м		Метод определения координат характерной точки	Средняя квадратическая погрешность положения характерной точки (Mt), м	Описание обозначения точки на местности (при наличии)
	X	Y	X	Y			
1	2	3	4	5	6	7	8
-	-	-	-	-	-	-	-
3.Сведения о характерных точках части (частей) границы объекта							
Часть №							
-	-	-	-	-	-	-	-

Раздел 4

План границ объекта

Схема расположения листов плана границ объекта

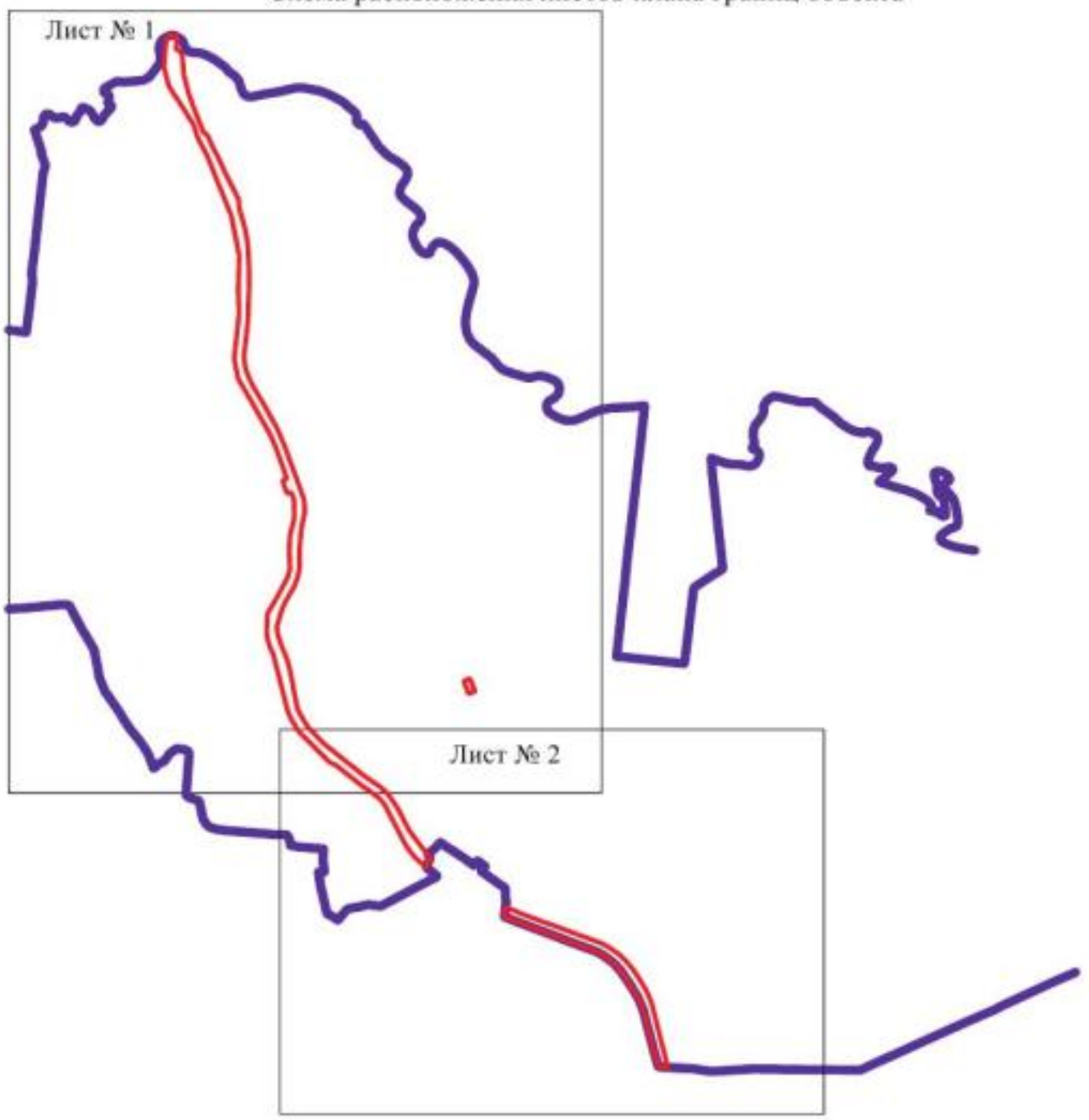

Масштаб 1:100000

Используемые условные знаки и обозначения:

границы территориальной зоны

границы муниципального образования

Лист № 1 область и номер листа плана границ объекта

Заместитель руководителя БУВО «Нормативно-проектный центр»

Подпись _____ А.В. Ромашов Дата « 21 » декабря 2020 г.

Место для оттиска печати (при наличии) лица, составившего описание местоположения границ объекта

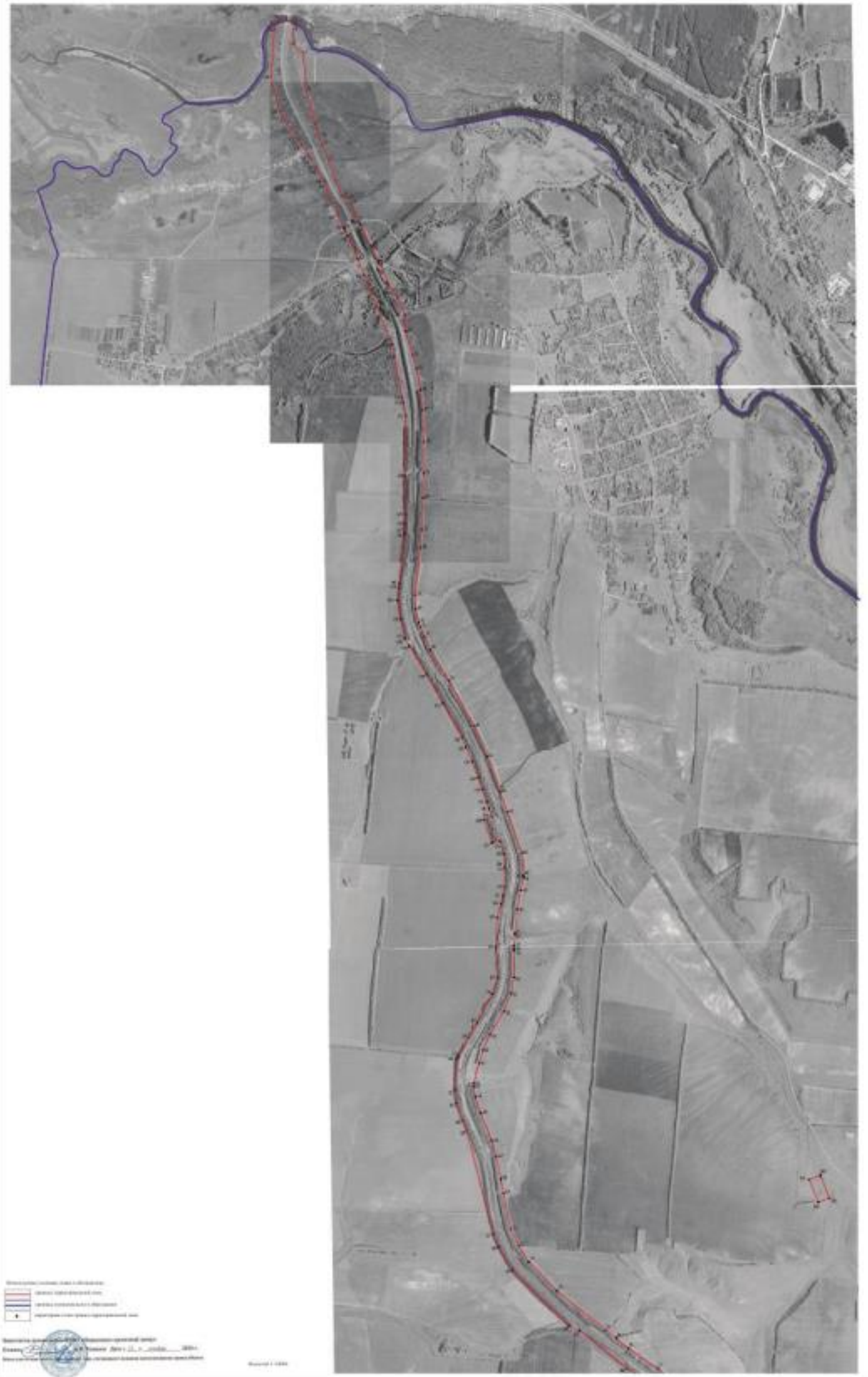

План границ объекта

Лист № 2

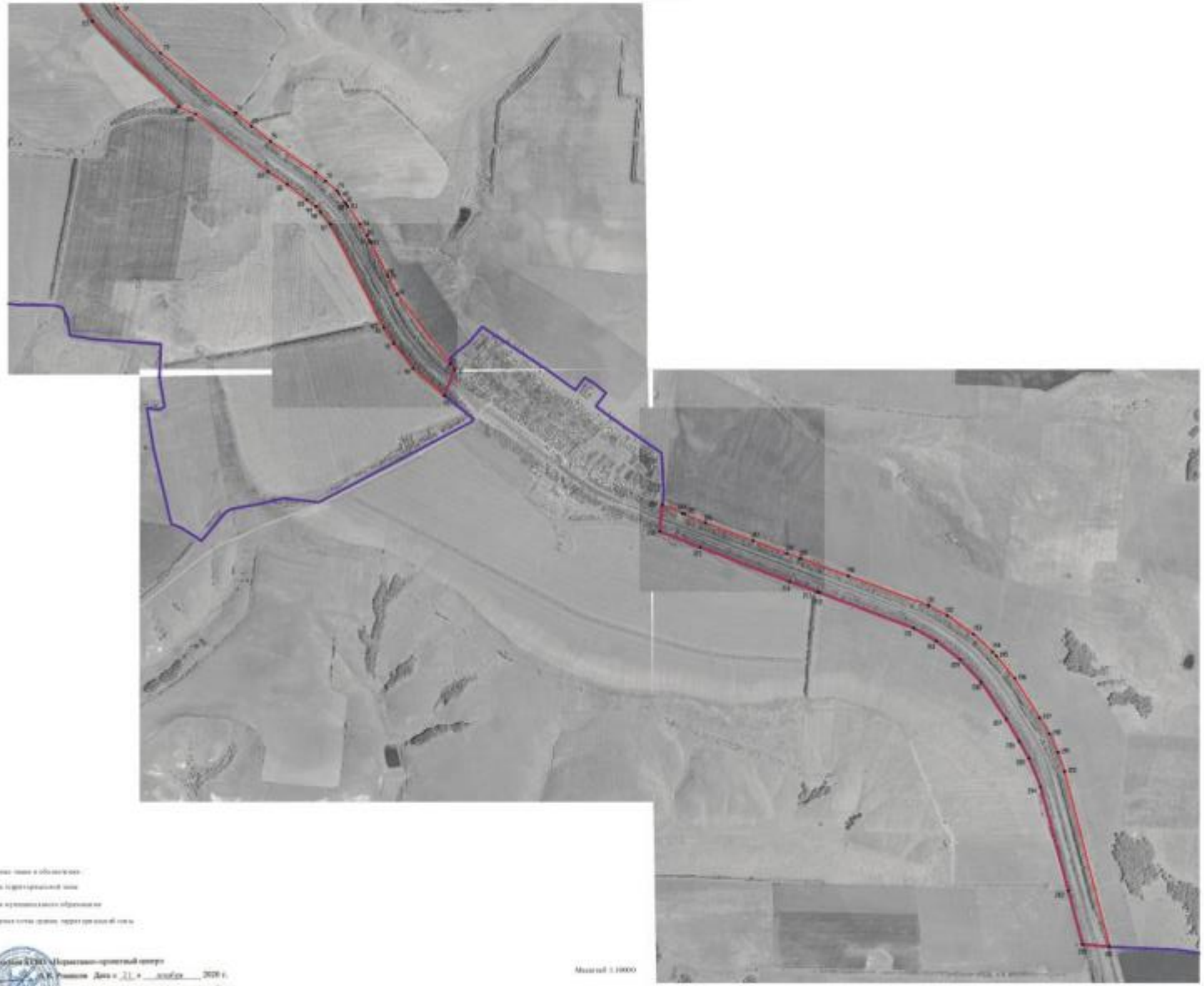

Масштаб 1:10000

ОПИСАНИЕ МЕСТОПОЛОЖЕНИЯ ГРАНИЦ

Зона животноводства за границами населенных пунктов – СХ3

(наименование объекта, местоположение границ которого описано
(далее - объект)

Раздел 1

Сведения об объекте		
№ п/п	Характеристики объекта	Описание характеристик
1	2	3
1	Местоположение объекта	Воронежская область, Россошанский муниципальный район, Морозовское сельское поселение
2	Площадь объекта ± величина погрешности определения площади (Р ± Дельта Р)	78646+/-982 м²
3	Иные характеристики объекта	-

Раздел 2

Сведения о местоположении границ объекта					
1. Система координат: МСК - 36, зона 1					
2. Сведения о характерных точках границ объекта					
Обозначение характерных точек границ	Координаты, м		Метод определения координат характерной точки	Средняя квадратическая погрешность положения характерной точки (Mt), м	Описание обозначения точки на местности (при наличии)
	X	Y			
1	2	3	4	5	6
1	344215.64	1328256.45	Картометрический	1.00	-
2	344117.82	1328479.58	Картометрический	1.00	-
3	344085.29	1328466.99	Картометрический	1.00	-
4	344045.19	1328556.08	Картометрический	1.00	-
5	343924.72	1328503.98	Картометрический	1.00	-
6	343961.53	1328408.50	Картометрический	1.00	-
7	343892.18	1328374.99	Картометрический	1.00	-
8	343922.20	1328293.64	Картометрический	1.00	-
9	343908.07	1328275.24	Картометрический	1.00	-
10	343967.14	1328139.66	Картометрический	1.00	-
1	344215.64	1328256.45	Картометрический	1.00	-
3. Сведения о характерных точках части (частей) границы объекта					
Обозначение характерных точек части границы	Координаты, м		Метод определения координат характерной точки	Средняя квадратическая погрешность положения характерной точки (Mt), м	Описание обозначения точки на местности (при наличии)
	X	Y			
1	2	3	4	5	6
Часть №					
-	-	-	-	-	-

Раздел 3

Сведения о местоположении измененных (уточненных) границ объекта							
1. Система координат: -							
2. Сведения о характерных точках границ объекта							
Обозначение характерных точек границ	Существующие координаты, м		Измененные (уточненные) координаты, м		Метод определения координат характерной точки	Средняя квадратическая погрешность положения характерной точки (Mt), м	Описание обозначения точки на местности (при наличии)
	X	Y	X	Y			
1	2	3	4	5	6	7	8
-	-	-	-	-	-	-	-
3.Сведения о характерных точках части (частей) границы объекта							
Часть №							
-	-	-	-	-	-	-	-

Раздел 4

План границ объекта

Масштаб 1:5000

Используемые условные знаки и обозначения :

	границы территориальной зоны
•1	характерная точка границ территориальной зоны

Заместитель руководителя БУВО «Нормативно-проектный центр»

Подпись _____ А.В. Ромашов Дата « 21 » декабря 2020 г.

Место для оттиска печати (при наличии) лица, составившего описание местоположения границ объекта

ОПИСАНИЕ МЕСТОПОЛОЖЕНИЯ ГРАНИЦ

Зона ритуальных объектов за границами населенных пунктов - СН1

(наименование объекта, местоположение границ которого описано
(далее - объект)

Раздел 1

Сведения об объекте		
№ п/п	Характеристики объекта	Описание характеристик
1	2	3
1	Местоположение объекта	Воронежская область, Россошанский муниципальный район, Морозовское сельское поселение
2	Площадь объекта ± величина погрешности определения площади (Р ± Дельта Р)	16084+/-2219 м²
3	Иные характеристики объекта	-

Раздел 2

Сведения о местоположении границ объекта					
1. Система координат: МСК - 36, зона 1					
2. Сведения о характерных точках границ объекта					
Обозначение характерных точек границ	Координаты, м		Метод определения координат характерной точки	Средняя квадратическая погрешность положения характерной точки (Mt), м	Описание обозначения точки на местности (при наличии)
	X	Y			
1	2	3	4	5	6
1	345980.23	1330509.36	Картометрический	1.00	-
2	345983.00	1330516.00	Картометрический	1.00	-
3	345851.00	1330583.00	Картометрический	1.00	-
4	345833.67	1330539.37	Картометрический	1.00	-
5	345806.98	1330471.30	Картометрический	1.00	-
6	345854.08	1330462.06	Картометрический	1.00	-
7	345891.89	1330437.68	Картометрический	1.00	-
8	345914.09	1330479.07	Картометрический	1.00	-
9	345960.73	1330473.29	Картометрический	1.00	-
1	345980.23	1330509.36	Картометрический	1.00	-
10	334962.02	1340488.53	Картометрический	1.00	-
11	334975.00	1340512.74	Картометрический	1.00	-
12	334924.83	1340544.31	Картометрический	1.00	-
13	334911.28	1340519.32	Картометрический	1.00	-
10	334962.02	1340488.53	Картометрический	1.00	-
14	337258.63	1344488.30	Картометрический	5.00	-
15	337252.05	1344509.41	Картометрический	5.00	-
16	337205.76	1344496.63	Картометрический	5.00	-
17	337213.12	1344475.51	Картометрический	5.00	-
14	337258.63	1344488.30	Картометрический	5.00	-
3. Сведения о характерных точках части (частей) границы объекта					
Обозначение характерных точек части границы	Координаты, м		Метод определения координат характерной точки	Средняя квадратическая погрешность положения характерной точки (Mt), м	Описание обозначения точки на местности (при наличии)
	X	Y			
1	2	3	4	5	6
Часть №					
-	-	-	-	-	-

Раздел 3

Сведения о местоположении измененных (уточненных) границ объекта							
1. Система координат: -							
2. Сведения о характерных точках границ объекта							
Обозначение характерных точек границ	Существующие координаты, м		Измененные (уточненные) координаты, м		Метод определения координат характерной точки	Средняя квадратическая погрешность положения характерной точки (Mt), м	Описание обозначения точки на местности (при наличии)
	X	Y	X	Y			
1	2	3	4	5	6	7	8
-	-	-	-	-	-	-	-
3.Сведения о характерных точках части (частей) границы объекта							
Часть №							
-	-	-	-	-	-	-	-

Раздел 4

План границ объекта

Схема расположения листов плана границ объекта

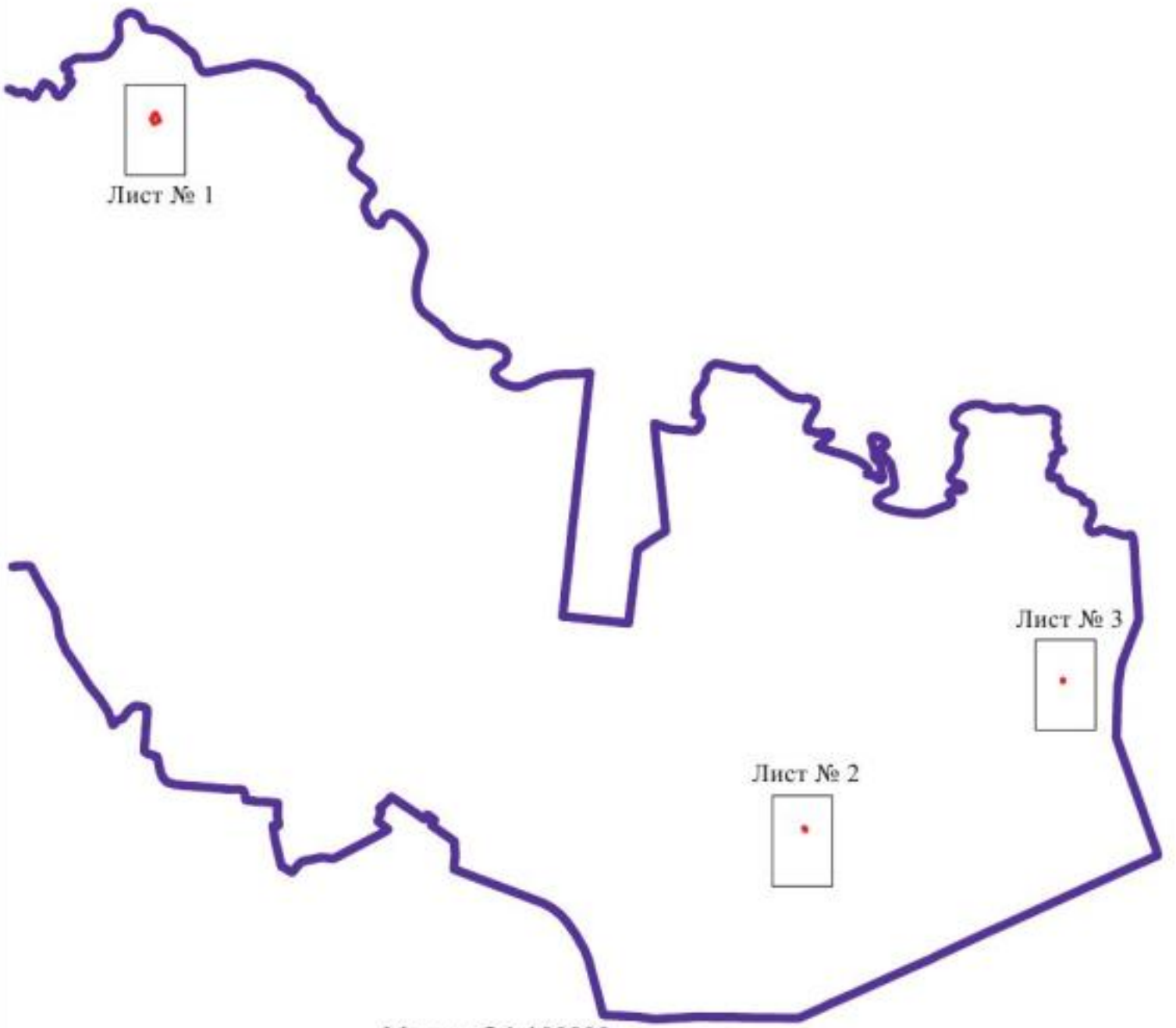

Масштаб 1:100000

Используемые условные знаки и обозначения:

границы территориальной зоны

границы муниципального образования

Лист № 1 область и номер листа плана границ объекта

Заместитель руководителя БУВО «Нормативно-проектный центр»

Подпись _____ А.В. Ромашов Дата « 21 » декабря 2020 г.

Место для оттиска печати (при наличии) лица, составившего описание местоположения границ объекта

План границ объекта

Лист № 1

Масштаб 1:5000

Используемые условные знаки и обозначения:

границы территориальной зоны

•1 характерная точка границ территориальной зоны

Заместитель руководителя БУВО «Нормативно-проектный центр»

Подпись _____ А.В. Ромашов Дата « 21 » декабря 2020 г.

Место для оттиска печати (при наличии) лица, составившего описание местоположения границ объекта

План границ объекта

Лист № 2

Масштаб 1:5000

Используемые условные знаки и обозначения:

	границы территориальной зоны
• 10	характерная точка границ территориальной зоны

Заместитель руководителя БУВО «Нормативно-проектный центр»

Подпись _____ А.В. Ромашов Дата « 21 » декабря 2020 г.

Место для оттиска печати (при наличии) лица, составившего описание местоположения границ объекта

План границ объекта

Лист № 3

Масштаб 1:5000

Используемые условные знаки и обозначения:

	границы территориальной зоны
•14	характерная точка границ территориальной зоны

Заместитель руководителя БУВО «Нормативно-проектный центр»

Подпись _____ А.В. Ромашов Дата « 21 » декабря 2020 г.

Место для оттиска печати (при наличии) лица, составившего описание местоположения границ объекта

ОПИСАНИЕ МЕСТОПОЛОЖЕНИЯ ГРАНИЦ

Зона садоводства и огородничества за границами населенных пунктов – СО1

(наименование объекта, местоположение границ которого описано
(далее - объект)

Раздел 1

Сведения об объекте		
№ п/п	Характеристики объекта	Описание характеристик
1	2	3
1	Местоположение объекта	Воронежская область, Россошанский муниципальный район, Морозовское сельское поселение
2	Площадь объекта ± величина погрешности определения площади (Р ± Дельта Р)	732998+/-14983 м²
3	Иные характеристики объекта	-

Раздел 2

Сведения о местоположении границ объекта					
1. Система координат: МСК - 36, зона 1					
2. Сведения о характерных точках границ объекта					
Обозначение характерных точек границ	Координаты, м		Метод определения координат характерной точки	Средняя квадратическая погрешность положения характерной точки (Mt), м	Описание обозначения точки на местности (при наличии)
	X	Y			
1	2	3	4	5	6
1	345933.60	1330025.17	Картометрический	1.00	-
2	345958.40	1330431.13	Картометрический	1.00	-
3	345891.89	1330437.68	Картометрический	1.00	-
4	345854.08	1330462.06	Картометрический	1.00	-
5	345806.98	1330471.30	Картометрический	1.00	-
6	345813.52	1330523.71	Картометрический	1.00	-
7	345754.27	1330543.75	Аналитический	0.50	-
8	345733.13	1330502.95	Аналитический	0.50	-
9	345721.64	1330484.72	Аналитический	0.50	-
10	345697.02	1330456.40	Аналитический	0.50	-
11	345670.77	1330431.89	Аналитический	0.50	-
12	345644.38	1330414.36	Аналитический	0.50	-
13	345615.71	1330400.27	Аналитический	0.50	-
14	345588.99	1330390.29	Аналитический	0.50	-
15	345561.98	1330382.93	Аналитический	0.50	-
16	345539.62	1330376.83	Аналитический	0.50	-
17	345536.30	1330374.90	Аналитический	0.50	-
18	345534.34	1330368.20	Аналитический	0.50	-
19	345536.55	1330284.71	Картометрический	1.00	-
20	345545.27	1329787.91	Картометрический	1.00	-
21	345545.46	1329286.08	Картометрический	1.00	-
22	345559.80	1329275.62	Картометрический	1.00	-
23	345714.35	1329411.97	Картометрический	1.00	-
24	345783.31	1329608.36	Картометрический	1.00	-
1	345933.60	1330025.17	Картометрический	1.00	-
25	344866.54	1330997.45	Картометрический	1.00	-
26	344821.21	1331016.44	Картометрический	1.00	-
27	344718.18	1331036.44	Картометрический	1.00	-
28	344376.16	1331102.81	Аналитический	0.30	-
29	344401.54	1330417.82	Картометрический	1.00	-
30	344454.70	1330371.04	Картометрический	1.00	-
31	344647.13	1330409.80	Картометрический	1.00	-
32	344746.98	1330517.66	Картометрический	1.00	-
33	344750.69	1330793.34	Картометрический	1.00	-
25	344866.54	1330997.45	Картометрический	1.00	-

1	2	3	4	5	6
34	339968.64	1327712.18	Аналитический	2.50	-
35	339663.60	1327859.79	Картометрический	5.00	-
36	339578.38	1327682.57	Картометрический	5.00	-
37	339790.96	1327571.90	Аналитический	2.50	-
38	339801.66	1327575.66	Аналитический	2.50	-
39	339964.23	1327652.50	Аналитический	2.50	-
34	339968.64	1327712.18	Аналитический	2.50	-
40	339457.14	1328051.54	Картометрический	5.00	-
41	339525.51	1328205.13	Картометрический	5.00	-
42	339226.66	1328317.07	Картометрический	5.00	-
43	339161.00	1328300.80	Картометрический	5.00	-
44	339142.21	1328266.14	Картометрический	5.00	-
45	339100.95	1328263.62	Картометрический	5.00	-
46	339072.87	1328233.60	Картометрический	5.00	-
47	339022.51	1328243.28	Картометрический	5.00	-
48	339024.44	1328229.73	Картометрический	5.00	-
40	339457.14	1328051.54	Картометрический	5.00	-

3. Сведения о характерных точках части (частей) границы объекта

Обозначение характерных точек части границы	Координаты, м		Метод определения координат характерной точки	Средняя квадратическая погрешность положения характерной точки (Mt), м	Описание обозначения точки на местности (при наличии)
	X	Y			
1	2	3	4	5	6
Часть №					
-	-	-	-	-	-

Раздел 3

Сведения о местоположении измененных (уточненных) границ объекта							
1. Система координат: -							
2. Сведения о характерных точках границ объекта							
Обозначение характерных точек границ	Существующие координаты, м		Измененные (уточненные) координаты, м		Метод определения координат характерной точки	Средняя квадратическая погрешность положения характерной точки (Mt), м	Описание обозначения точки на местности (при наличии)
	X	Y	X	Y			
1	2	3	4	5	6	7	8
-	-	-	-	-	-	-	-
3.Сведения о характерных точках части (частей) границы объекта							
Часть №							
-	-	-	-	-	-	-	-

Раздел 4

План границ объекта

Схема расположения листов плана границ объекта

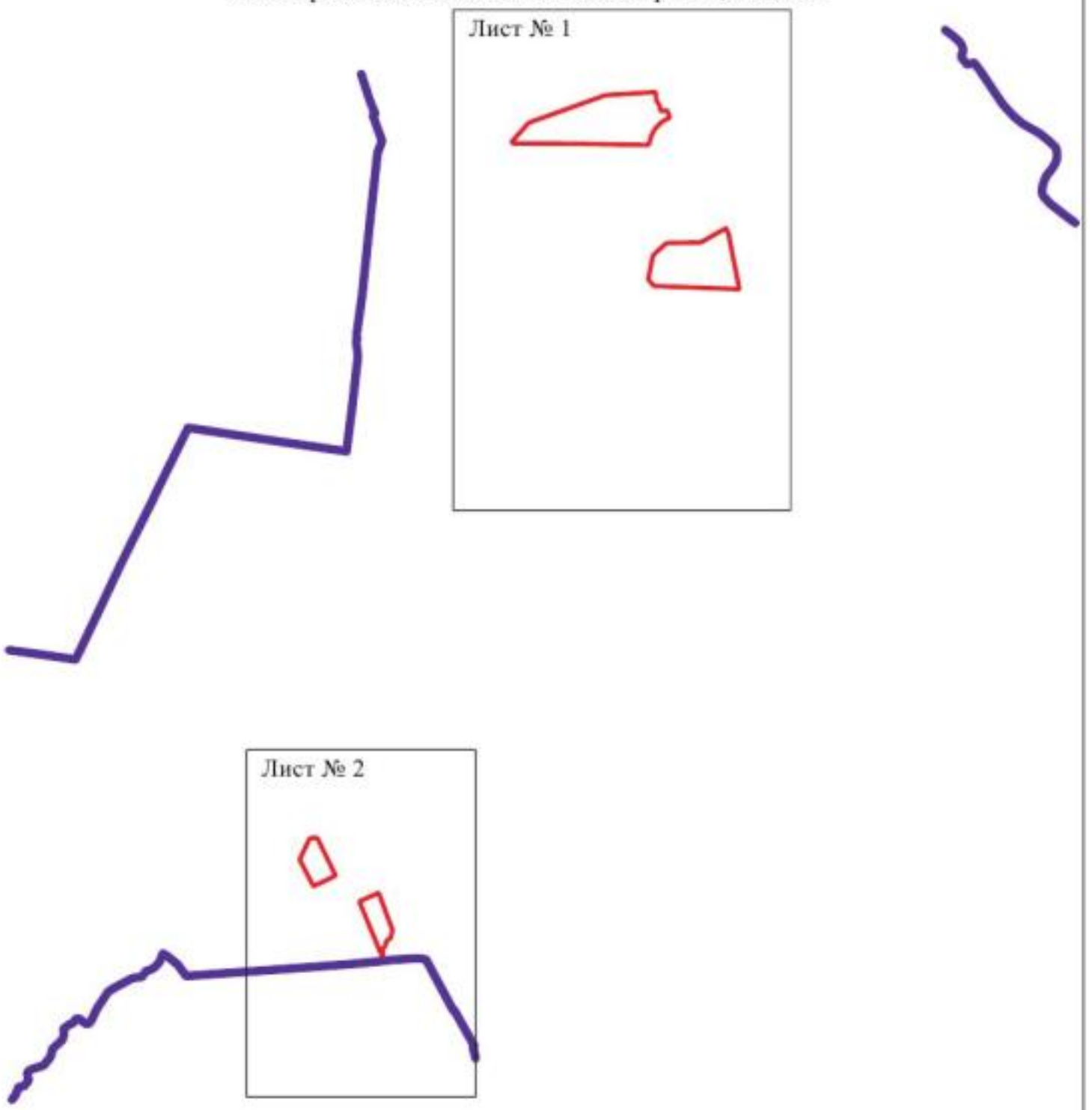

Масштаб 1:50000

Используемые условные знаки и обозначения:

границы территориальной зоны

границы муниципального образования

Лист № 1 — область и номер листа плана границ объекта

Заместитель руководителя БУВО «Нормативно-проектный центр»

Подпись _____ А.В. Ромашов Дата « 21 » декабря 2020 г.

Место для оттиска печати (при наличии) лица, составившего описание местоположения границ объекта

План границ объекта

Лист № 1

Масштаб 1:10000

Используемые условные знаки и обозначения:

границы территориальной зоны

•1 характерная точка границ территориальной зоны

Заместитель руководителя БУВО «Нормативно-проектный центр»

Подпись _____ А.В. Ромашов Дата « 21 » декабря 2020 г.

Место для оттиска печати (при наличии) лица, составившего описание местоположения границ объекта

План границ объекта

Лист № 2

Масштаб 1:10000

Используемые условные знаки и обозначения:

границы территориальной зоны

границы муниципального образования

•40 характерная точка границ территориальной зоны

Заместитель руководителя БУВО «Нормативно-проектный центр»

Подпись _____ А.В. Ромашов Дата « 21 » декабря 2020 г.

Место для оттиска печати (при наличии) лица, составившего описание местоположения границ объекта