Правовое управление правительства
Воронежской области
ЗАРЕГИСТРИРОВАНО
«17» 03 2021 г.
Регистрационный номер № 220

ДЕПАРТАМЕНТ
АРХИТЕКТУРЫ И ГРАДОСТРОИТЕЛЬСТВА
ВОРОНЕЖСКОЙ ОБЛАСТИ

ПРИКАЗ

03.03.2021 № 45-01-04/159

г. Воронеж

Об утверждении правил землепользования и застройки Дальнеполубянского сельского поселения Острогожского муниципального района Воронежской области

В соответствии с Градостроительным кодексом Российской Федерации, Федеральным законом от 06.10.2003 № 131-ФЗ «Об общих принципах организации местного самоуправления в Российской Федерации», Законами Воронежской области от 07.07.2006 № 61-ОЗ «О регулировании градостроительной деятельности в Воронежской области от 20.12.2018 № 173-ОЗ «О перераспределении полномочий по утверждению правил землепользования и застройки между органами местного самоуправления поселений Воронежской области, городского округа город Нововоронеж, Борисоглебского городского округа и исполнительными органами государственной власти Воронежской области», постановлением правительства Воронежской области от 31.12.2014 № 1240 «Об утверждении Положения о департаменте архитектуры и градостроительства Воронежской области», на основании приказа департамента архитектуры и градостроительства Воронежской области от 30.12.2019 № 45-01-04/900 «О подготовке проектов правил землепользования и застройки поселений Богучарского, Бутурлиновского, Грибановского, Калачеевского, Каменского,

Кантемировского, Нижнедевицкого, Новохопёрского, Острогожского, Петропавловского, Поворинского, Репьёвского, Россошанского, Таловского, Терновского и Эртильского муниципальных районов и Борисоглебского городского округа Воронежской области», с учетом заключений о результатах публичных слушаний от 18.11.2020

п р и к а з ы в а ю:

1. Утвердить прилагаемые правила землепользования и застройки Дальнеполубянского сельского поселения Острогожского муниципального района Воронежской области.

2. Признать утратившими силу следующие решения Совета народных депутатов Дальнеполубянского сельского поселения Острогожского муниципального района Воронежской области:

- от 03.12.2013 № 84 «Об утверждении правил землепользования и застройки Дальнеполубянского сельского поселения»;

- от 07.11.2016 № 48 «О внесении изменений и дополнений в Правила землепользования и застройки Дальнеполубянского сельского поселения Острогожского муниципального района Воронежской области, утвержденные решением Совета народных депутатов Дальнеполубянского сельского поселения от 03.12.2013 г. № 84 «Об утверждении Правил землепользования и застройки Дальнеполубянского сельского поселения»;

- от 16.07.2018 № 109 «О внесении изменений и дополнений в Правила землепользования и застройки Дальнеполубянского сельского поселения Острогожского муниципального района Воронежской области, утвержденные решением Совета народных депутатов Дальнеполубянского сельского поселения от 03.12.2013 г. № 84 «Об утверждении Правил землепользования и застройки Дальнеполубянского сельского поселения» (в редакции от 07.11.2016 г. № 48)».

3. Признать утратившим силу приказ департамента архитектуры и градостроительства Воронежской области от 02.07.2020 № 45-01-04/510 «О

внесении изменений в правила землепользования и застройки Дальнеполубянского сельского поселения Острогожского муниципального района Воронежской области».

4. Контроль исполнения настоящего приказа возложить на заместителя руководителя департамента архитектуры и градостроительства Воронежской области – начальника отдела территориального планирования Беляеву С.М.

Руководитель департамента
архитектуры и градостроительства
Воронежской области А.А. Еренков

УТВЕРЖДЕНЫ
приказом департамента
архитектуры и градостроительства
Воронежской области
от 03.03.2021 № 45-01-04/159

ПРАВИЛА ЗЕМЛЕПОЛЬЗОВАНИЯ И ЗАСТРОЙКИ ДАЛЬНЕПОЛУБЯНСКОГО СЕЛЬСКОГО ПОСЕЛЕНИЯ ОСТРОГОЖСКОГО МУНИЦИПАЛЬНОГО РАЙОНА ВОРОНЕЖСКОЙ ОБЛАСТИ

ЧАСТЬ I. ПОРЯДОК ПРИМЕНЕНИЯ ПРАВИЛ ЗЕМЛЕПОЛЬЗОВАНИЯ И ЗАСТРОЙКИ И ВНЕСЕНИЯ В НИХ ИЗМЕНЕНИЙ

Раздел 1. Общие положения

1. Предмет регулирования и цели подготовки Правил землепользования и застройки Дальнеполубянского сельского поселения Острогожского муниципального района Воронежской области

1. Правила землепользования и застройки Дальнеполубянского сельского поселения Острогожского муниципального района Воронежской области (далее – Правила) являются документом градостроительного зонирования, который утверждается нормативным правовым актом департамента архитектуры и градостроительства Воронежской области и в котором устанавливаются территориальные зоны, градостроительные регламенты, порядок применения такого документа и порядок внесения в него изменений.

2. Правила разработаны в соответствии с Градостроительным кодексом Российской Федерации (далее – ГрК РФ), Земельным кодексом Российской Федерации, Федеральным законом от 06.10.2003 № 131-ФЗ «Об общих принципах организации местного самоуправления в Российской Федерации», иными нормативными правовыми актами Российской Федерации, Воронежской области, муниципальными правовыми актами

муниципального образования с учетом положений нормативных актов и документов, определяющих основные направления социально-экономического и градостроительного развития муниципального образования, а также сведений Единого государственного реестра недвижимости, сведений, документов и материалов, содержащихся в государственных информационных системах обеспечения градостроительной деятельности.

3. Правила разработаны в целях:

– создания условий для устойчивого развития территории муниципального образования, сохранения окружающей среды и объектов культурного наследия;

– создания условий для планировки территории муниципального образования;

– обеспечения прав и законных интересов физических и юридических лиц, в том числе правообладателей земельных участков и объектов капитального строительства;

– создания условий для привлечения инвестиций, в том числе путем предоставления возможности выбора наиболее эффективных видов разрешенного использования земельных участков и объектов капитального строительства.

2. Основные понятия, используемые в Правилах

В настоящих Правилах используются основные понятия, установленные законодательством Российской Федерации.

3. Сфера применения Правил

1. Действие настоящих Правил распространяется на всю территорию Дальнеполубянского сельского поселения Острогожского муниципального района Воронежской области. Правила обязательны для соблюдения органами государственной власти, органами местного самоуправления, физическими и юридическими лицами, при осуществлении ими градостроительной деятельности на территории Дальнеполубянского

сельского поселения Острогожского муниципального района Воронежской области.

2. Настоящие Правила применяются наряду с:

– техническими регламентами и иными обязательными требованиями, установленными в соответствии с законодательством в целях обеспечения безопасности жизни и здоровья людей, надежности и безопасности зданий, строений и сооружений, сохранения окружающей природной среды и объектов культурного наследия;

– региональными и местными нормативами градостроительного проектирования.

4. Содержание и порядок применения Правил

1. Правила включают в себя:

1) порядок их применения и внесения изменений в Правила;

2) карту градостроительного зонирования;

3) градостроительные регламенты.

Обязательным приложением к настоящим Правилам являются сведения о границах территориальных зон, которые должны содержать графическое описание местоположения границ территориальных зон, перечень координат характерных точек этих границ в системе координат, используемой для ведения Единого государственного реестра недвижимости.

2. Порядок применения Правил и внесения в них изменений включает в себя положения:

1) о регулировании землепользования и застройки;

2) об изменении видов разрешенного использования земельных участков и объектов капитального строительства физическими и юридическими лицами;

3) о подготовке документации по планировке территории органами местного самоуправления;

4) о проведении общественных обсуждений или публичных слушаний по вопросам землепользования и застройки;

5) о внесении изменений в Правила;

6) о регулировании иных вопросов землепользования и застройки.

5. Использование объектов недвижимости, не соответствующих настоящим Правилам

1. Земельные участки или объекты капитального строительства, виды разрешенного использования, предельные (минимальные и (или) максимальные) размеры и предельные параметры которых не соответствуют градостроительному регламенту, могут использоваться без установления срока приведения их в соответствие с градостроительным регламентом, за исключением случаев, если использование таких земельных участков и объектов капитального строительства опасно для жизни или здоровья человека, для окружающей среды, объектов культурного наследия.

2. Реконструкция указанных в подпункте 1 настоящего пункта объектов капитального строительства может осуществляться только путем приведения таких объектов в соответствие с градостроительным регламентом или путем уменьшения их несоответствия предельным параметрам разрешенного строительства, реконструкции. Изменение видов разрешенного использования указанных земельных участков и объектов капитального строительства может осуществляться путем приведения их в соответствие с видами разрешенного использования земельных участков и объектов капитального строительства, установленными градостроительным регламентом.

3. В случае если использование указанных в подпункте 1 настоящего пункта земельных участков и объектов капитального строительства продолжается и опасно для жизни или здоровья человека, для окружающей среды, объектов культурного наследия, в соответствии с федеральными законами может быть наложен запрет на использование таких земельных участков и объектов.

6. Открытость и доступность информации о землепользовании и застройке

1. Настоящие Правила являются открытыми и общедоступными.

2. Настоящие Правила подлежат опубликованию в порядке, установленном для официального опубликования нормативных правовых актов Воронежской области, и размещению в федеральной государственной информационной системе территориального планирования и в государственной информационной системе обеспечения градостроительной деятельности.

Раздел 2. Положения о регулировании землепользования и застройки

7. Перераспределение полномочий между органами местного самоуправления Дальнеполубянского сельского поселения Острогожского муниципального района Воронежской области и департаментом архитектуры и градостроительства Воронежской области

1. На основании Закона Воронежской области от 20.12.2018 № 173-ОЗ «О перераспределении полномочий по утверждению правил землепользования и застройки между органами местного самоуправления поселений Воронежской области, городского округа город Нововоронеж, Борисоглебского городского округа и исполнительными органами государственной власти Воронежской области» (далее – Закон Воронежской области) и в соответствии со статьей 8.2 ГрК РФ, пунктом 6.1 статьи 26.3 Федерального закона от 06.10.1999 № 184-ФЗ «Об общих принципах организации законодательных (представительных) и исполнительных органов государственной власти субъектов Российской Федерации», частью 1.2 статьи 17 Федерального закона от 06.10.2003 № 131-ФЗ «Об общих принципах организации местного самоуправления в Российской Федерации» полномочия по утверждению Правил перераспределены между органами местного самоуправления Дальнеполубянского сельского поселения Острогожского муниципального района Воронежской области и

департаментом архитектуры и градостроительства Воронежской области (далее – Уполномоченный орган) на срок, установленный Законом Воронежской области.

2. После истечения срока, указанного в Законе Воронежской области, полномочия Уполномоченного органа, предусмотренные настоящими Правилами, осуществляются органами местного самоуправления Дальнеполубянского сельского поселения Острогожского муниципального района Воронежской области в соответствии с требованиями ГрК РФ.

8. Полномочия Уполномоченного органа по вопросам землепользования и застройки

1. Полномочия Уполномоченного органа по вопросам землепользования и застройки включают:

1) принятие решений о подготовке проекта Правил, о подготовке проекта о внесении изменений в Правила;

2) утверждение Правил, утверждение внесения изменений в Правила;

3) принятие решений о предоставлении разрешений на условно разрешенный вид использования объектов капитального строительства или земельного участка;

4) принятие решений о предоставлении разрешения на отклонение от предельных параметров разрешенного строительства, реконструкции объектов капитального строительства;

5) иные полномочия в соответствии с действующим законодательством.

9. Комиссия по подготовке проектов Правил

1. Комиссия по подготовке проектов правил землепользования и застройки поселений Воронежской области, городского округа город Нововоронеж, Борисоглебского городского округа (далее – Комиссия) является специально созданным постоянно действующим коллегиальным

органом при Уполномоченном органе в целях реализации полномочий, указанных в пункте 8 настоящих Правил, перераспределенных в соответствии с Законом Воронежской области и обеспечения выполнения задач градостроительного зонирования.

2. Комиссия создается и прекращает свою деятельность приказом Уполномоченного органа.

3. Состав и порядок деятельности Комиссии утверждается приказом Уполномоченного органа.

Раздел 3. Положения об изменении видов разрешенного использования земельных участков и объектов капитального строительства физическими и юридическими лицами

10. Изменение видов разрешенного использования земельных участков и объектов капитального строительства

1. Для каждой из установленных настоящими Правилами территориальных зон могут устанавливаться основные, условно разрешенные и вспомогательные виды разрешенного использования земельных участков и объектов капитального строительства.

2. Изменение одного вида разрешенного использования земельных участков и объектов капитального строительства на другой вид такого использования осуществляется в соответствии с градостроительным регламентом при условии соблюдения требований технических регламентов.

3. Основные и вспомогательные виды разрешенного использования земельных участков и объектов капитального строительства правообладателями земельных участков и объектов капитального строительства, за исключением органов государственной власти, органов местного самоуправления, государственных и муниципальных учреждений, государственных и муниципальных унитарных предприятий, выбираются самостоятельно без дополнительных разрешений и согласования.

4. Решения об изменении одного вида разрешенного использования земельных участков и объектов капитального строительства, расположенных на землях, на которые действие градостроительных регламентов не распространяется или для которых градостроительные регламенты не устанавливаются, на другой вид такого использования принимаются в соответствии с федеральными законами.

11. Предоставление разрешения на условно разрешенный вид использования земельного участка или объекта капитального строительства

1. Физическое или юридическое лицо, заинтересованное в предоставлении разрешения на условно разрешенный вид использования земельного участка или объекта капитального строительства (далее - разрешение на условно разрешенный вид использования), направляет заявление о предоставлении разрешения на условно разрешенный вид использования в Комиссию. Заявление о предоставлении разрешения на условно разрешенный вид использования может быть направлено в форме электронного документа, подписанного электронной подписью в соответствии с требованиями Федерального закона от 06.04.2011 № 63-ФЗ «Об электронной подписи».

2. Порядок предоставления разрешения на условно разрешенный вид использования земельного участка или объекта капитального строительства определен статьей 39 ГрК РФ.

3. Проект решения о предоставлении разрешения на условно разрешенный вид использования подлежит рассмотрению на общественных обсуждениях или публичных слушаниях, проводимых в порядке, установленном статьей 5.1 ГрК РФ, с учетом положений статьи 39 ГрК РФ.

12. Предоставление разрешения на отклонение от предельных параметров разрешенного строительства, реконструкции объектов капитального строительства

1. Правообладатели земельных участков, размеры которых меньше установленных градостроительным регламентом минимальных размеров

земельных участков либо конфигурация, инженерно-геологические или иные характеристики которых неблагоприятны для застройки, вправе обратиться за разрешениями на отклонение от предельных параметров разрешенного строительства, реконструкции объектов капитального строительства (далее также – разрешение на отклонение от предельных параметров).

2. Правообладатели земельных участков вправе обратиться за разрешениями на отклонение от предельных параметров разрешенного строительства, реконструкции объектов капитального строительства, если такое отклонение необходимо в целях однократного изменения одного или нескольких предельных параметров разрешенного строительства, реконструкции объектов капитального строительства, установленных градостроительным регламентом для конкретной территориальной зоны, не более чем на десять процентов.

3. Порядок предоставления разрешения на отклонение от предельных параметров определен статьей 40 ГрК РФ.

4. Проект решения о предоставлении разрешения на отклонение от предельных параметров подлежит рассмотрению на общественных обсуждениях или публичных слушаниях, проводимых в порядке, установленном статьей 5.1 ГрК РФ, с учетом положений статьи 39 ГрК РФ, за исключением случая, указанного в части 1.1 статьи 40 ГрК РФ.

Раздел 4. Положения о подготовке документации по планировке территории органами местного самоуправления

13. Общие положения о подготовке документации по планировке территории

1. Подготовка документации по планировке территории осуществляется в целях обеспечения устойчивого развития территорий, в том числе выделения элементов планировочной структуры, установления границ земельных участков, установления границ зон планируемого размещения объектов капитального строительства.

2. Подготовка документации по планировке территории осуществляется в соответствии с главой 5 ГрК РФ.

3. Состав и содержание документации по планировке территории определяется ГрК РФ.

Раздел 5. Положения о проведении общественных обсуждений или публичных слушаний по вопросам землепользования и застройки

14. Общие положения о порядке проведения общественных обсуждений или публичных слушаний в сфере градостроительной деятельности

1. В целях соблюдения права человека на благоприятные условия жизнедеятельности, прав и законных интересов правообладателей земельных участков и объектов капитального строительства по проектам правил землепользования и застройки, проектам планировки территории, проектам межевания территории, проектам, предусматривающим внесение изменений в один из указанных утвержденных документов, проектам решений о предоставлении разрешения на условно разрешенный вид использования земельного участка или объекта капитального строительства, проектам решений о предоставлении разрешения на отклонение от предельных параметров разрешенного строительства, реконструкции объектов капитального строительства в соответствии с уставом муниципального образования и (или) нормативным правовым актом представительного органа муниципального образования и с учетом положений ГрК РФ проводятся общественные обсуждения или публичные слушания, за исключением случаев, предусмотренных ГрК РФ и другими федеральными законами.

2. Порядок проведения общественных обсуждений или публичных слушаний определяется ГрК РФ, Уставом Дальнеполубянского сельского поселения Острогожского муниципального района Воронежской области и (или) нормативным правовым актом представительного органа муниципального образования.

Раздел 6. Положения о внесении изменений в Правила

15. Основания и порядок внесения изменений в Правила

1. Основания для рассмотрения вопроса о внесении изменений в настоящие Правила предусмотрены статьей 33 ГрК РФ.

2. Внесение изменений в Правила осуществляется в порядке, предусмотренном статьями 31 и 32 ГрК РФ, с учетом особенностей, установленных статьей 33 ГрК РФ.

Раздел 7. Положения о регулировании иных вопросов землепользования и застройки

16. Общие принципы регулирования иных вопросов землепользования и застройки на территории Дальнеполубянского сельского поселения Острогожского муниципального района Воронежской области

Иные вопросы землепользования и застройки на территории Дальнеполубянского сельского поселения Острогожского муниципального района Воронежской области регулируются законодательством Российской Федерации, Воронежской области, муниципальными правовыми актами Дальнеполубянского сельского поселения Острогожского муниципального района Воронежской области.

ЧАСТЬ II. КАРТА ГРАДОСТРОИТЕЛЬНОГО ЗОНИРОВАНИЯ

17. Карты градостроительного зонирования

1. Карта градостроительного зонирования территории Дальнеполубянского сельского поселения Острогожского муниципального района Воронежской области.

ПРАВИЛА ЗЕМЛЕПОЛЬЗОВАНИЯ И ЗАСТРОЙКИ

Карта градостроительного зонирования территории Дальнеполубянского сельского поселения Острогожского муниципального района Воронежской области

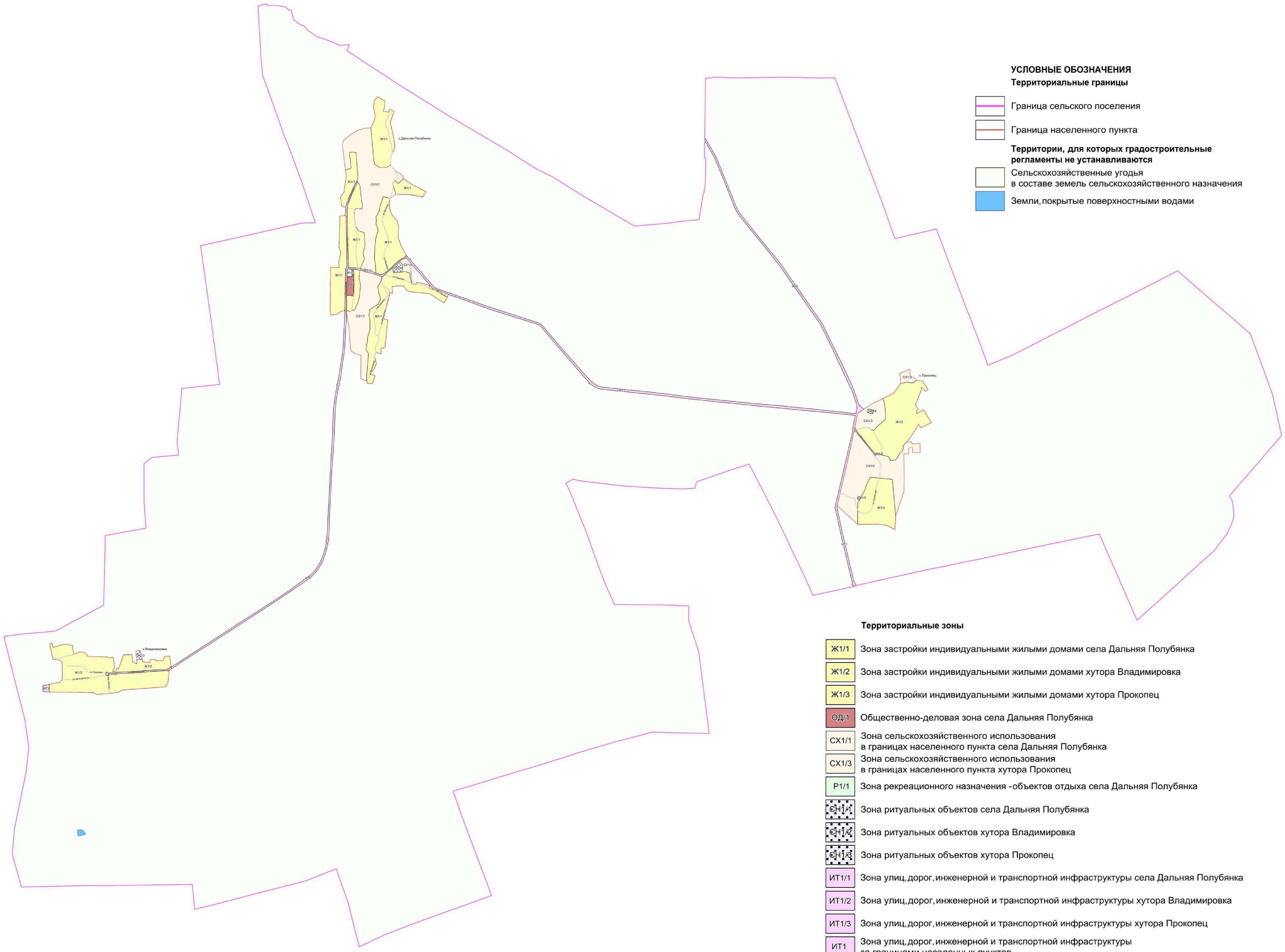

УСЛОВНЫЕ ОБОЗНАЧЕНИЯ

Территориальные границы

- Граница сельского поселения
- Граница населенного пункта

Территории, для которых градостроительные регламенты не устанавливаются

- Сельскохозяйственные угодья в составе земель сельскохозяйственного назначения
- Земли, покрытые поверхностными водами

Территориальные зоны

- Ж1/1 — Зона застройки индивидуальными жилыми домами села Дальняя Полубянка
- Ж1/2 — Зона застройки индивидуальными жилыми домами хутора Владимировка
- Ж1/3 — Зона застройки индивидуальными жилыми домами хутора Прокопец
- ОД/1 — Общественно-деловая зона села Дальняя Полубянка
- СХ1/1 — Зона сельскохозяйственного использования в границах населенного пункта села Дальняя Полубянка
- СХ1/3 — Зона сельскохозяйственного использования в границах населенного пункта хутора Прокопец
- Р1/1 — Зона рекреационного назначения -объектов отдыха села Дальняя Полубянка
- СН1/1 — Зона ритуальных объектов села Дальняя Полубянка
- СН1/2 — Зона ритуальных объектов хутора Владимировка
- СН1/3 — Зона ритуальных объектов хутора Прокопец
- ИТ1/1 — Зона улиц, дорог, инженерной и транспортной инфраструктуры села Дальняя Полубянка
- ИТ1/2 — Зона улиц, дорог, инженерной и транспортной инфраструктуры хутора Владимировка
- ИТ1/3 — Зона улиц, дорог, инженерной и транспортной инфраструктуры хутора Прокопец
- ИТ1 — Зона улиц, дорог, инженерной и транспортной инфраструктуры за границами населенных пунктов

Объекты транспортной инфраструктуры

- Улично-дорожная сеть населенного пункта

МАСШТАБ 1:25000

м 250 0 500 1500 2500 м

2. Карта градостроительного зонирования с отображением зон с особыми условиями использования территории Дальнеполубянского сельского поселения Острогожского муниципального района Воронежской области.

ПРАВИЛА ЗЕМЛЕПОЛЬЗОВАНИЯ И ЗАСТРОЙКИ

Карта градостроительного зонирования с отображением зон с особыми условиями использования территории Дальнеполубянского сельского поселения Острогожского муниципального района Воронежской области

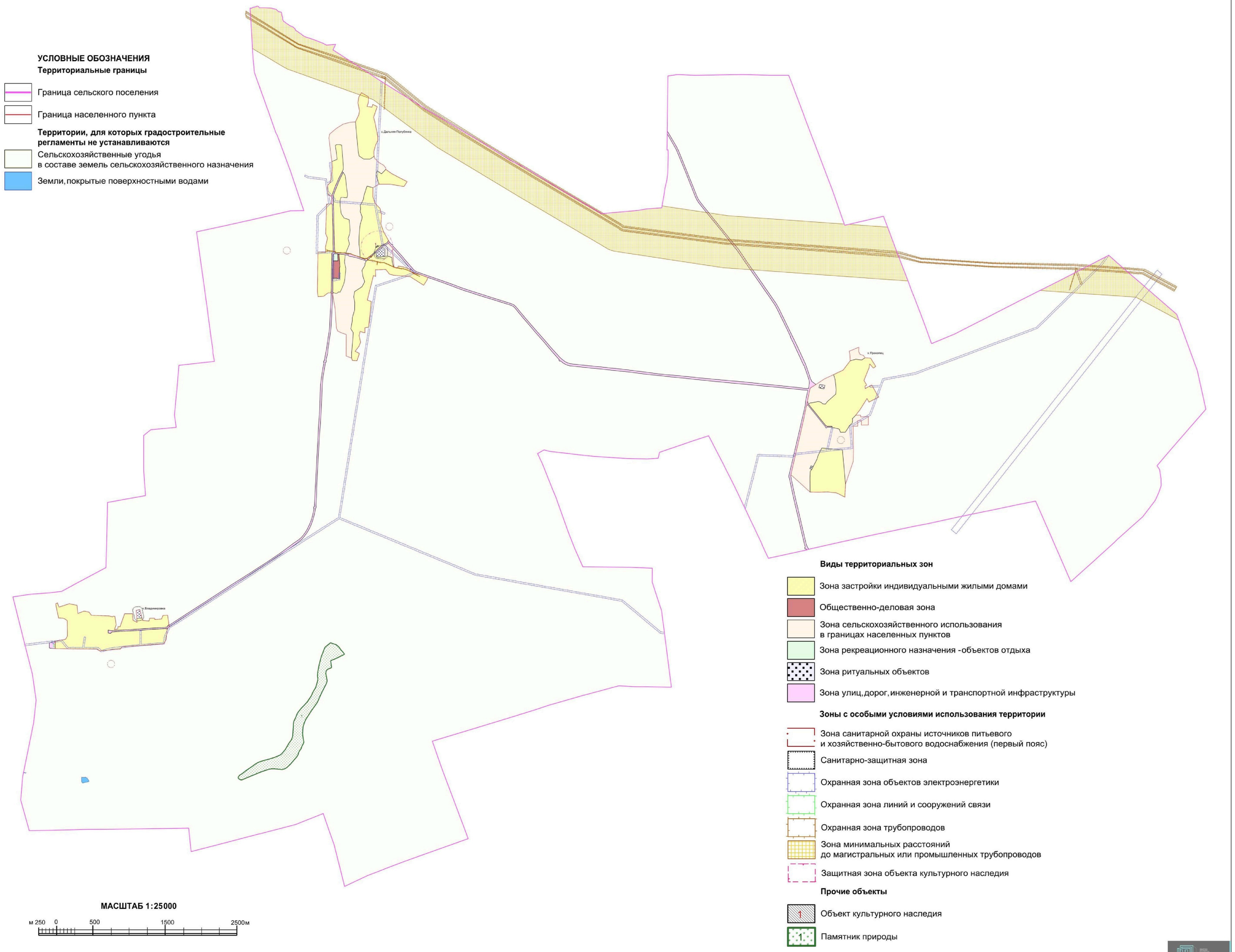

2.1. На территории Дальнеполубянского сельского поселения Острогожского муниципального района Воронежской области располагаются следующие особо охраняемые природные территории:

1. Памятник природы областного значения «Степные склоны у с. Владимировка».

2.2. На территории Дальнеполубянского сельского поселения Острогожского муниципального района Воронежской области располагаются следующие объекты культурного наследия:

№ п/п	Наименование объекта культурного наследия	Сведения о границах территории объекта культурного наследия	Сведения о границах защитной зоны объекта культурного наследия	Сведения о границах зоны охраны объекта культурного наследия
1.	Церковь Вознесения	Не установлена	Установлена приказом управления по охране объектов культурного наследия Воронежской области от 14.11.2019 № 71-01-07/289 «Об утверждении графического описания местоположения границ (с перечнем координат характерных точек этих границ) защитных зон объектов культурного наследия, расположенных на территории Воронежской области»	Не установлена

18. Перечень территориальных зон, установленных на карте градостроительного зонирования

1. Порядок установления территориальных зон определен статьей 34 ГрК РФ. На карте градостроительного зонирования установлены следующие виды территориальных зон:

Наименование территориальной зоны	Кодовое обозначение территориальной зоны
Жилые зоны	
Зона застройки индивидуальными жилыми домами	**Ж1**
Общественно-деловые зоны	
Общественно-деловая зона	**ОД**
Зоны инженерной и транспортной инфраструктуры	
Зона улиц, дорог, инженерной и транспортной инфраструктуры	**ИТ1**

Наименование территориальной зоны	Кодовое обозначение территориальной зоны
Зоны сельскохозяйственного использования	
Зона сельскохозяйственного использования в границах населенных пунктов	**СХ1**
Зоны рекреационного назначения	
Зона рекреационного назначения - объектов отдыха	**Р1**
Зоны специального назначения	
Зона ритуальных объектов	**СН1**

2. Настоящими Правилами на территории Дальнеполубянского сельского поселения Острогожского муниципального района Воронежской области установлены следующие территориальные зоны:

Наименование территориальной зоны	Кодовое обозначение территориальной зоны
Жилые зоны	
Зона застройки индивидуальными жилыми домами села Дальняя Полубянка	**Ж1/1**
Зона застройки индивидуальными жилыми домами хутора Владимировка	**Ж1/2**
Зона застройки индивидуальными жилыми домами хутора Прокопец	**Ж1/3**
Общественно-деловые зоны	
Общественно-деловая зона села Дальняя Полубянка	**ОД/1**
Зоны инженерной и транспортной инфраструктуры	
Зона улиц, дорог, инженерной и транспортной инфраструктуры села Дальняя Полубянка	**ИТ1/1**
Зона улиц, дорог, инженерной и транспортной инфраструктуры хутора Владимировка	**ИТ1/2**
Зона улиц, дорог, инженерной и транспортной инфраструктуры хутора Прокопец	**ИТ1/3**
Зона улиц, дорог, инженерной и транспортной инфраструктуры за границами населенных пунктов	**ИТ1**
Зоны сельскохозяйственного использования	
Зона сельскохозяйственного использования в границах населенного пункта села Дальняя Полубянка	**СХ1/1**
Зона сельскохозяйственного использования в границах населенного пункта хутора Прокопец	**СХ1/3**
Зоны рекреационного назначения	
Зона рекреационного назначения - объектов отдыха села Дальняя Полубянка	**Р1/1**
Зоны специального назначения	
Зона ритуальных объектов села Дальняя Полубянка	**СН1/1**
Зона ритуальных объектов хутора Владимировка	**СН1/2**
Зона ритуальных объектов хутора Прокопец	**СН1/3**

3. Сведения о границах территориальных зон, содержащие графическое описание местоположения границ территориальных зон, перечень координат

характерных точек границ территориальных зон села Дальняя Полубянка, являются приложением № 1 к настоящим Правилам.

4. Сведения о границах территориальных зон, содержащие графическое описание местоположения границ территориальных зон, перечень координат характерных точек границ территориальных зон хутора Владимировка, являются приложением № 2 к настоящим Правилам.

5. Сведения о границах территориальных зон, содержащие графическое описание местоположения границ территориальных зон, перечень координат характерных точек границ территориальных зон хутора Прокопец, являются приложением № 3 к настоящим Правилам.

6. Сведения о границах территориальных зон, содержащие графическое описание местоположения границ территориальных зон, перечень координат характерных точек границ территориальных зон, расположенных за границами населенных пунктов на территории Дальнеполубянского сельского поселения, являются приложением № 4 к настоящим Правилам.

ЧАСТЬ III. ГРАДОСТРОИТЕЛЬНЫЕ РЕГЛАМЕНТЫ

19. Общие положения о градостроительном регламенте

1. Градостроительным регламентом определяется правовой режим земельных участков, равно как всего, что находится над и под поверхностью земельных участков и используется в процессе их застройки и последующей эксплуатации объектов капитального строительства.

2. Действие градостроительного регламента распространяется в равной мере на все земельные участки и объекты капитального строительства, расположенные в пределах границ территориальной зоны, обозначенной на карте градостроительного зонирования.

3. Земли и земельные участки, на которые действие градостроительных регламентов не распространяется или для которых градостроительные регламенты не устанавливаются, определены статьей 36 ГрК РФ.

20. Виды разрешенного использования

1. Разрешенное использование земельных участков и объектов капитального строительства может быть следующих видов:

– основные виды разрешенного использования;

– условно разрешенные виды использования;

– вспомогательные виды разрешенного использования, допустимые только в качестве дополнительных по отношению к основным видам разрешенного использования и условно разрешенным видам использования и осуществляемые совместно с ними.

2. Виды разрешенного использования (далее – ВРИ) земельных участков в настоящих Правилах определяются в соответствии с приказом Министерства экономического развития Российской Федерации от 01.09.2014 № 540 «Об утверждении классификатора видов разрешенного использования земельных участков».

21. Градостроительные регламенты территориальных зон

1. Градостроительные регламенты территориальных зон Ж1/1, Ж1/2, Ж1/3

№ п/п	Код ВРИ	Наименование ВРИ	Предельные (минимальные и (или) максимальные) размеры земельных участков, в том числе их площадь, м²		Максимальный процент застройки в границах земельного участка	Предельное количество этажей или предельная высота зданий, строений, сооружений	Минимальные отступы от границ земельных участков в целях определения мест допустимого размещения зданий, строений, сооружений, за пределами которых запрещено строительство зданий, строений, сооружений
			min	max			
ОСНОВНЫЕ ВИДЫ РАЗРЕШЕННОГО ИСПОЛЬЗОВАНИЯ ЗЕМЕЛЬНЫХ УЧАСТКОВ И ОБЪЕКТОВ КАПИТАЛЬНОГО СТРОИТЕЛЬСТВА							
1	2.1	Для индивидуального жилищного строительства	400	5000	50%	3 этажа	3 метра
2	2.3	Блокированная жилая застройка	80	3000	50%	3 этажа	3 метра; 0 метров – при примыкании к соседним зданиям
3	2.2	Для ведения личного подсобного хозяйства (приусадебный земельный участок)	300	5000	30%	3 этажа	3 метра
4	1.19	Сенокошение	600	50000	0%	не подлежат установлению	
5	1.20	Выпас сельскохозяйственных животных	300	50000	0%	не подлежат установлению	
6	3.1.1	Предоставление коммунальных услуг	не подлежит установлению	5000	не подлежат установлению		
7	3.1.2	Административные здания организаций, обеспечивающих предоставление коммунальных услуг	не подлежат установлению		60%	3 этажа	3 метра
8	3.2.2	Оказание социальной помощи населению	не подлежат установлению		60%	3 этажа	3 метра
9	3.2.3	Оказание услуг связи	не подлежат установлению		60%	3 этажа	3 метра
10	3.4.1	Амбулаторно-поликлиническое обслуживание	не подлежат установлению			3 этажа	3 метра

№ п/п	Код ВРИ	Наименование ВРИ	Предельные (минимальные и (или) максимальные) размеры земельных участков, в том числе их площадь, м²		Максимальный процент застройки в границах земельного участка	Предельное количество этажей или предельная высота зданий, строений, сооружений	Минимальные отступы от границ земельных участков в целях определения мест допустимого размещения зданий, строений, сооружений, за пределами которых запрещено строительство зданий, строений, сооружений
			min	max			
11	3.5.1	Дошкольное, начальное и среднее общее образование	не подлежат установлению			4 этажа	3 метра
12	3.6.2.	Парки культуры и отдыха	не подлежат установлению				
13	5.1.3	Площадки для занятий спортом	не подлежат установлению				
14	9.3	Историко-культурная деятельность	не подлежат установлению				
15	12.0.1	Улично-дорожная сеть	не подлежат установлению				
16	12.0.2	Благоустройство территории	не подлежат установлению				
УСЛОВНО РАЗРЕШЕННЫЕ ВИДЫ ИСПОЛЬЗОВАНИЯ ЗЕМЕЛЬНЫХ УЧАСТКОВ И ОБЪЕКТОВ КАПИТАЛЬНОГО СТРОИТЕЛЬСТВА							
17	2.1.1	Малоэтажная многоквартирная жилая застройка	600	не подлежит установлению	45%	4 этажа	6 метров
18	2.7.1	Хранение автотранспорта	не подлежат установлению				
19	3.3	Бытовое обслуживание	200	5000	60%	3 этажа	3 метра
20	3.6.1	Объекты культурно-досуговой деятельности	200	5000	60%	3 этажа	3 метра
21	4.1	Деловое управление	не подлежат установлению		60%	4 этажа	3 метра
22	4.4	Магазины	200	5000	60%	3 этажа	3 метра
23	4.6	Общественное питание	200	5000	50%	3 этажа	3 метра
24	5.1.2	Обеспечение занятий спортом в помещениях	не подлежат установлению		45%	не подлежит установлению	3 метра
25	6.4	Пищевая промышленность	не подлежит установлению	5000	не подлежит установлению	15 метров	3 метра
26	8.3	Обеспечение внутреннего правопорядка	не подлежат установлению				3 метра
27	13.1	Ведение огородничества	100	4500	0%	не подлежат установлению	

Ограничения использования земельных участков и объектов капитального строительства, устанавливаемые в соответствии с законодательством Российской Федерации, определяются пунктом 22 настоящих Правил.

2. Градостроительный регламент территориальной зоны ОД/1

№ п/п	Код ВРИ	Наименование ВРИ	Предельные (минимальные и (или) максимальные) размеры земельных участков, в том числе их площадь, м²		Максимальный процент застройки в границах земельного участка	Предельное количество этажей или предельная высота зданий, строений, сооружений	Минимальные отступы от границ земельных участков в целях определения мест допустимого размещения зданий, строений, сооружений, за пределами которых запрещено строительство зданий, строений, сооружений
			min	max			
ОСНОВНЫЕ ВИДЫ РАЗРЕШЕННОГО ИСПОЛЬЗОВАНИЯ ЗЕМЕЛЬНЫХ УЧАСТКОВ И ОБЪЕКТОВ КАПИТАЛЬНОГО СТРОИТЕЛЬСТВА							
1	3.1.1	Предоставление коммунальных услуг	не подлежит установлению	5000	не подлежат установлению		
2	3.1.2	Административные здания организаций, обеспечивающих предоставление коммунальных услуг	не подлежат установлению		60%	не подлежит установлению	3 метра
3	3.2.2	Оказание социальной помощи населению	не подлежат установлению		60%	не подлежит установлению	6 метров
4	3.2.3	Оказание услуг связи	не подлежат установлению		60%	не подлежит установлению	6 метров
5	3.2.4	Общежития	600	не подлежит установлению	45%	не подлежит установлению	6 метров
6	3.3	Бытовое обслуживание	200	не подлежит установлению	60%	не подлежит установлению	6 метров
7	3.4.1	Амбулаторно-поликлиническое обслуживание	не подлежат установлению			не подлежит установлению	6 метров
8	3.5.1	Дошкольное, начальное и среднее общее образование	не подлежат установлению			4 этажа	6 метров
9	3.6.1	Объекты культурно-досуговой деятельности	не подлежат установлению		60%	не подлежит установлению	6 метров
10	3.6.2.	Парки культуры и отдыха	не подлежат установлению				
11	3.7.1	Осуществление религиозных обрядов	не подлежат установлению				6 метров

№ п/п	Код ВРИ	Наименование ВРИ	Предельные (минимальные и (или) максимальные) размеры земельных участков, в том числе их площадь, м²		Максимальный процент застройки в границах земельного участка	Предельное количество этажей или предельная высота зданий, строений, сооружений	Минимальные отступы от границ земельных участков в целях определения мест допустимого размещения зданий, строений, сооружений, за пределами которых запрещено строительство зданий, строений, сооружений
			min	max			
12	3.7.2	Религиозное управление и образование	не подлежат установлению				6 метров
13	3.8.1	Государственное управление	не подлежат установлению		60%	не подлежит установлению	6 метров
14	4.1	Деловое управление	не подлежат установлению		50%	не подлежит установлению	6 метров
15	4.3	Рынки	не подлежат установлению		45%	не подлежит установлению	6 метров
16	4.4	Магазины	200	не подлежит установлению	60%	не подлежит установлению	3 метра
17	4.5	Банковская и страховая деятельность	не подлежат установлению		60%	не подлежит установлению	6 метров
18	4.6	Общественное питание	400	не подлежит установлению	50%	не подлежит установлению	6 метров
19	5.1.2	Обеспечение занятий спортом в помещениях	не подлежат установлению		45%	не подлежит установлению	6 метров
20	5.1.3	Площадки для занятий спортом	не подлежат установлению				
21	5.1.4	Оборудованные площадки для занятий спортом	не подлежат установлению				3 метра
22	8.3	Обеспечение внутреннего правопорядка	не подлежат установлению				3 метра
23	9.3	Историко-культурная деятельность	не подлежат установлению				
24	12.0.1	Улично-дорожная сеть	не подлежат установлению				
25	12.0.2	Благоустройство территории	не подлежат установлению				
УСЛОВНО РАЗРЕШЕННЫЕ ВИДЫ ИСПОЛЬЗОВАНИЯ ЗЕМЕЛЬНЫХ УЧАСТКОВ И ОБЪЕКТОВ КАПИТАЛЬНОГО СТРОИТЕЛЬСТВА							
26	2.1	Для индивидуального жилищного строительства	300	1000	50%	3 этажа	3 метра
27	2.2	Для ведения личного подсобного хозяйства (приусадебный	300	5000	40%	3 этажа	3 метра

№ п/п	Код ВРИ	Наименование ВРИ	Предельные (минимальные и (или) максимальные) размеры земельных участков, в том числе их площадь, м²		Максимальный процент застройки в границах земельного участка	Предельное количество этажей или предельная высота зданий, строений, сооружений	Минимальные отступы от границ земельных участков в целях определения мест допустимого размещения зданий, строений, сооружений, за пределами которых запрещено строительство зданий, строений, сооружений
			min	max			
		земельный участок)					
28	6.4	Пищевая промышленность	400	5000	50%	15 метров	3 метра

Ограничения использования земельных участков и объектов капитального строительства, устанавливаемые в соответствии с законодательством Российской Федерации, определяются пунктом 22 настоящих Правил.

3. Градостроительные регламенты территориальных зон ИТ1/1, ИТ1/2, ИТ1/3, ИТ1

№ п/п	Код ВРИ	Наименование ВРИ	Предельные (минимальные и (или) максимальные) размеры земельных участков, в том числе их площадь, м²		Максимальный процент застройки в границах земельного участка	Предельное количество этажей или предельная высота зданий, строений, сооружений	Минимальные отступы от границ земельных участков в целях определения мест допустимого размещения зданий, строений, сооружений, за пределами которых запрещено строительство зданий, строений, сооружений
			min	max			
ОСНОВНЫЕ ВИДЫ РАЗРЕШЕННОГО ИСПОЛЬЗОВАНИЯ ЗЕМЕЛЬНЫХ УЧАСТКОВ И ОБЪЕКТОВ КАПИТАЛЬНОГО СТРОИТЕЛЬСТВА							
1	7.2.1	Размещение автомобильных дорог	не подлежат установлению				
2	3.1.1	Предоставление коммунальных услуг	не подлежат установлению				
3	6.8	Связь	не подлежат установлению				3 метра
4	6.7	Энергетика	не подлежат установлению				3 метра
5	12.0.1	Улично-дорожная сеть	не подлежат установлению				
6	12.0.2	Благоустройство территории	не подлежат установлению				

№ п/п	Код ВРИ	Наименование ВРИ	Предельные (минимальные и (или) максимальные) размеры земельных участков, в том числе их площадь, м²		Максимальный процент застройки в границах земельного участка	Предельное количество этажей или предельная высота зданий, строений, сооружений	Минимальные отступы от границ земельных участков в целях определения мест допустимого размещения зданий, строений, сооружений, за пределами которых запрещено строительство зданий, строений, сооружений
			min	max			
УСЛОВНО РАЗРЕШЕННЫЕ ВИДЫ ИСПОЛЬЗОВАНИЯ ЗЕМЕЛЬНЫХ УЧАСТКОВ И ОБЪЕКТОВ КАПИТАЛЬНОГО СТРОИТЕЛЬСТВА							
7	4.9.1	Объекты дорожного сервиса	не подлежат установлению				3 метра

Ограничения использования земельных участков и объектов капитального строительства, устанавливаемые в соответствии с законодательством Российской Федерации, определяются пунктом 22 настоящих Правил.

4. Градостроительные регламенты территориальных зон СХ1/1, СХ1/3

№ п/п	Код ВРИ	Наименование ВРИ	Предельные (минимальные и (или) максимальные) размеры земельных участков, в том числе их площадь, м²		Максимальный процент застройки в границах земельного участка	Предельное количество этажей или предельная высота зданий, строений, сооружений	Минимальные отступы от границ земельных участков в целях определения мест допустимого размещения зданий, строений, сооружений, за пределами которых запрещено строительство зданий, строений, сооружений
			min	max			
ОСНОВНЫЕ ВИДЫ РАЗРЕШЕННОГО ИСПОЛЬЗОВАНИЯ ЗЕМЕЛЬНЫХ УЧАСТКОВ И ОБЪЕКТОВ КАПИТАЛЬНОГО СТРОИТЕЛЬСТВА							
1	1.2	Выращивание зерновых и иных сельскохозяйственных культур	не подлежат установлению				
2	1.3	Овощеводство	не подлежат установлению				
3	1.4	Выращивание тонизирующих, лекарственных, цветочных культур	не подлежат установлению				
4	1.5	Садоводство	не подлежат установлению				

№ п/п	Код ВРИ	Наименование ВРИ	Предельные (минимальные и (или) максимальные) размеры земельных участков, в том числе их площадь, м²		Максимальный процент застройки в границах земельного участка	Предельное количество этажей или предельная высота зданий, строений, сооружений	Минимальные отступы от границ земельных участков в целях определения мест допустимого размещения зданий, строений, сооружений, за пределами которых запрещено строительство зданий, строений, сооружений
			min	max			
5	1.12	Пчеловодство	не подлежат установлению				
6	1.16	Ведение личного подсобного хозяйства на полевых участках	не подлежат установлению				
7	1.19	Сенокошение	не подлежат установлению				
8	1.20	Выпас сельскохозяйственных животных	не подлежат установлению				
9	3.1.1	Предоставление коммунальных услуг	не подлежат установлению				
10	12.0	Земельные участки (территории) общего пользования	не подлежат установлению				
11	13.1	Ведение огородничества	100	4500	0%	не подлежат установлению	
УСЛОВНО РАЗРЕШЕННЫЕ ВИДЫ ИСПОЛЬЗОВАНИЯ ЗЕМЕЛЬНЫХ УЧАСТКОВ И ОБЪЕКТОВ КАПИТАЛЬНОГО СТРОИТЕЛЬСТВА							
12	1.15	Хранение и переработка сельскохозяйственной продукции	не подлежат установлению				3 метра
13	6.8	Связь	не подлежат установлению				3 метра

Ограничения использования земельных участков и объектов капитального строительства, устанавливаемые в соответствии с законодательством Российской Федерации, определяются пунктом 22 настоящих Правил.

5. Градостроительный регламент территориальной зоны Р1/1

№ п/п	Код ВРИ	Наименование ВРИ	Предельные (минимальные и (или) максимальные) размеры земельных участков, в том числе их площадь, м²		Максимальный процент застройки в границах земельного участка	Предельное количество этажей или предельная высота зданий, строений, сооружений	Минимальные отступы от границ земельных участков в целях определения мест допустимого размещения зданий, строений, сооружений, за пределами которых запрещено строительство зданий, строений, сооружений
			min	max			
ОСНОВНЫЕ ВИДЫ РАЗРЕШЕННОГО ИСПОЛЬЗОВАНИЯ ЗЕМЕЛЬНЫХ УЧАСТКОВ И ОБЪЕКТОВ КАПИТАЛЬНОГО СТРОИТЕЛЬСТВА							
1	3.6.2.	Парки культуры и отдыха	не подлежат установлению				
2	5.1.3	Площадки для занятий спортом	не подлежат установлению				
3	9.3	Историко-культурная деятельность	не подлежат установлению				
4	12.0.2	Благоустройство территории	не подлежат установлению				
5	3.1.1	Предоставление коммунальных услуг	не подлежат установлению				
УСЛОВНО РАЗРЕШЕННЫЕ ВИДЫ ИСПОЛЬЗОВАНИЯ ЗЕМЕЛЬНЫХ УЧАСТКОВ И ОБЪЕКТОВ КАПИТАЛЬНОГО СТРОИТЕЛЬСТВА							
6	3.6.1	Объекты культурно-досуговой деятельности	200	3000	45%	не подлежит установлению	3 метра
7	5.1.4	Оборудованные площадки для занятий спортом	не подлежат установлению				3 метра

Ограничения использования земельных участков и объектов капитального строительства, устанавливаемые в соответствии с законодательством Российской Федерации, определяются пунктом 22 настоящих Правил.

6. Градостроительные регламенты территориальных зон СН1/1, СН1/2, СН1/3

№ п/п	Код ВРИ	Наименование ВРИ	Предельные (минимальные и (или) максимальные) размеры земельных участков, в том числе их площадь, м²		Максимальный процент застройки в границах земельного участка	Предельное количество этажей или предельная высота зданий, строений, сооружений	Минимальные отступы от границ земельных участков в целях определения мест допустимого размещения зданий, строений, сооружений, за пределами которых запрещено строительство зданий, строений, сооружений
			min	max			
ОСНОВНЫЕ ВИДЫ РАЗРЕШЕННОГО ИСПОЛЬЗОВАНИЯ ЗЕМЕЛЬНЫХ УЧАСТКОВ И ОБЪЕКТОВ КАПИТАЛЬНОГО СТРОИТЕЛЬСТВА							
1	12.1	Ритуальная деятельность	не подлежит установлению	400000	не подлежат установлению		3 метра
2	9.3	Историко-культурная деятельность	не подлежат установлению				
3	12.0	Земельные участки (территории) общего пользования	не подлежат установлению				
4	3.1.1	Предоставление коммунальных услуг	не подлежат установлению				
УСЛОВНО РАЗРЕШЕННЫЕ ВИДЫ ИСПОЛЬЗОВАНИЯ ЗЕМЕЛЬНЫХ УЧАСТКОВ И ОБЪЕКТОВ КАПИТАЛЬНОГО СТРОИТЕЛЬСТВА							
5	Не устанавливаются						

Ограничения использования земельных участков и объектов капитального строительства, устанавливаемые в соответствии с законодательством Российской Федерации, определяются пунктом 22 настоящих Правил.

22. Ограничения использования земельных участков и объектов капитального строительства, устанавливаемые в соответствии с законодательством Российской Федерации

1. На территории Дальнеполубянского сельского поселения Острогожского муниципального района Воронежской области располагаются следующие зоны с особыми условиями использования территории:

1) защитная зона объекта культурного наследия;

2) охранная зона объектов электроэнергетики (объектов электросетевого хозяйства и объектов по производству электрической энергии);

3) охранная зона трубопроводов (газопроводов, нефтепроводов и нефтепродуктопроводов, аммиакопроводов);

4) охранная зона линий и сооружений связи;

5) зоны санитарной охраны источников питьевого и хозяйственно-бытового водоснабжения, а также устанавливаемые в случаях, предусмотренных Водным кодексом Российской Федерации, в отношении подземных водных объектов зоны специальной охраны;

6) санитарно-защитная зона;

7) зона минимальных расстояний до магистральных или промышленных трубопроводов (газопроводов, нефтепроводов и нефтепродуктопроводов, аммиакопроводов).

2. Ограничения для зон с особыми условиями использования территории установлены в соответствии с действующими нормативами.

№ п/п	Вид зоны	Ограничения в использовании земельных участков и объектов капитального строительства	Основания установления ограничений
1	Защитная зона объекта культурного наследия	Запрещается строительство объектов капитального строительства и их реконструкция, связанная с изменением их параметров (высоты, количества этажей, площади), за исключением строительства и реконструкции линейных объектов.	Приказ управления по охране объектов культурного наследия Воронежской области от 14.11.2019 № 71-01-07/289 «Об утверждении графического описания местоположения границ (с перечнем координат характерных точек этих границ) защитных зон объектов культурного наследия, расположенных на территории Воронежской области»
2	Охранная зона объектов электроэнергетики (объектов электросетевого хозяйства и объектов по	1. В охранных зонах объектов электросетевого хозяйства, размещенных на земельных участках, запрещается осуществлять любые действия, которые могут нарушить безопасную работу объектов электросетевого хозяйства, в том числе привести к их	Постановление Правительства Российской Федерации от 24.02.2009 № 160 «О порядке установления охранных зон объектов электросетевого хозяйства и особых условий

	производству электрической энергии)	повреждению или уничтожению, и (или) повлечь причинение вреда жизни, здоровью граждан и имуществу физических или юридических лиц, а также повлечь нанесение экологического ущерба и возникновение пожаров, в том числе: - набрасывать на провода и опоры воздушных линий электропередачи посторонние предметы, а также подниматься на опоры воздушных линий электропередачи; - размещать любые объекты и предметы (материалы) в пределах созданных в соответствии с требованиями нормативно-технических документов проходов и подъездов для доступа к объектам электросетевого хозяйства, а также проводить любые работы и возводить сооружения, которые могут препятствовать доступу к объектам электросетевого хозяйства, без создания необходимых для такого доступа проходов и подъездов; - находиться в пределах огороженной территории и помещениях распределительных устройств и подстанций, открывать двери и люки распределительных устройств и подстанций, производить переключения и подключения в электрических сетях (указанное требование не распространяется на работников, занятых выполнением разрешённых в установленном порядке работ), разводить огонь в пределах охранных зон вводных и распределительных устройств, подстанций, воздушных линий электропередачи, а также в охранных зонах кабельных линий электропередачи; - размещать свалки; - производить работы ударными механизмами, сбрасывать тяжести массой свыше 5 тонн, производить сброс и слив едких и коррозионных веществ и горюче-смазочных материалов (в охранных зонах подземных кабельных линий электропередачи). 2. Для объектов электросетевого хозяйства напряжением свыше 1000 вольт, помимо действий, предусмотренных пунктом 1, запрещается: - складировать или размещать хранилища любых, в том числе горюче-смазочных материалов; - размещать детские и спортивные площадки, стадионы, рынки, торговые точки, полевые станы, загоны для скота, гаражи и стоянки всех видов машин и механизмов, проводить любые мероприятия,	использования земельных участков, расположенных в границах таких зон» Постановление Правительства Российской Федерации от 18.11.2013 № 1033 «О порядке установления охранных зон объектов по производству электрической энергии и особых условий использования земельных участков, расположенных в границах таких зон»

		связанные с большим скоплением людей, не занятых выполнением разрешённых в установленном порядке работ (в охранных зонах воздушных линий электропередачи); - использовать (запускать) любые летательные аппараты, в том числе воздушных змеев, спортивные модели летательных аппаратов (в охранных зонах воздушных линий электропередачи); - бросать якоря с судов и осуществлять их проход с отданными якорями, цепями, лотами, волокушами и тралами (в охранных зонах подводных кабельных линий электропередачи); - осуществлять проход судов с поднятыми стрелами кранов и других механизмов (в охранных зонах воздушных линий электропередачи). 3. Без письменного решения о согласовании сетевой организации запрещается: - строительство, капитальный ремонт, реконструкция или снос зданий и сооружений; - горные, взрывные, мелиоративные работы, в том числе связанные с временным затоплением земель; - посадка и вырубка деревьев и кустарников; - дноуглубительные, землечерпальные и погрузочно-разгрузочные работы, добыча рыбы, других водных животных и растений придонными орудиями лова, устройство водопоев, колка и заготовка льда (в охранных зонах подводных кабельных линий электропередачи); - проход судов, у которых расстояние по вертикали от верхнего крайнего габарита с грузом или без груза до нижней точки провеса проводов переходов воздушных линий электропередачи через водоёмы менее минимально допустимого расстояния, в том числе с учётом максимального уровня подъёма воды при паводке; - проезд машин и механизмов, имеющих общую высоту с грузом или без груза от поверхности дороги более 4,5 метра (в охранных зонах воздушных линий электропередачи); - земляные работы на глубине более 0,3 метра (на вспахиваемых землях на глубине более 0,45 метра), а также планировка грунта (в охранных зонах подземных кабельных линий электропередачи); - полив сельскохозяйственных культур в случае, если высота струи воды может составить свыше 3 метров (в охранных зонах	

		воздушных линий электропередачи); - полевые сельскохозяйственные работы с применением сельскохозяйственных машин и оборудования высотой более 4 метров (в охранных зонах воздушных линий электропередачи) или полевые сельскохозяйственные работы, связанные с вспашкой земли (в охранных зонах кабельных линий электропередачи). 4. Для объектов электросетевого хозяйства напряжением до 1000 вольт, помимо действий, предусмотренных пунктом 3, без письменного решения о согласовании сетевых организаций запрещается: - размещать детские и спортивные площадки, стадионы, рынки, торговые точки, полевые станы, загоны для скота, гаражи и стоянки всех видов машин и механизмов, садовые, огородные земельные участки и иные объекты недвижимости, расположенные в границах территории ведения гражданами садоводства или огородничества для собственных нужд объекты жилищного строительства, в том числе индивидуального (в охранных зонах воздушных линий электропередачи); - складировать или размещать хранилища любых, в том числе горюче-смазочных материалов; - устраивать причалы для стоянки судов, барж и плавучих кранов, бросать якоря с судов и осуществлять их проход с отданными якорями, цепями, лотами, волокушами и тралами (в охранных зонах подводных кабельных линий электропередачи). 5. В охранных зонах объектов по производству электрической энергии запрещается осуществлять действия, которые могут нарушить безопасную работу объектов, в том числе привести к их повреждению или уничтожению и (или) повлечь причинение вреда жизни, здоровью граждан и имуществу физических или юридических лиц, а также нанесение вреда окружающей среде и возникновение пожаров и чрезвычайных ситуаций, а именно: - убирать, перемещать, засыпать и повреждать предупреждающие знаки; - размещать кладбища, скотомогильники, захоронения отходов производства и потребления, радиоактивных, химических, взрывчатых, токсичных, отравляющих и ядовитых веществ;	

		- производить сброс и слив едких и коррозионных веществ, в том числе растворов кислот, щелочей и солей, а также горюче-смазочных материалов; - разводить огонь и размещать какие-либо открытые или закрытые источники огня; - проводить работы, размещать объекты и предметы, возводить сооружения, которые могут препятствовать доступу к объектам, без создания необходимых для такого доступа проходов и подъездов; - производить работы ударными механизмами, сбрасывать тяжести массой свыше 5 тонн; - складировать любые материалы, в том числе взрывоопасные, пожароопасные и горюче-смазочные. 6. Без письменного согласования владельцев объектов по производству электрической энергии запрещается: - размещать детские и спортивные площадки, стадионы, рынки, торговые точки, полевые станы, загоны для скота, гаражи и стоянки всех видов машин и механизмов; - проводить любые мероприятия, связанные с пребыванием людей, не занятых выполнением работ, разрешенных в установленном порядке; - осуществлять горные, взрывные, мелиоративные работы, в том числе связанные с временным затоплением земель.	
3	Охранная зона трубопроводов (газопроводов, нефтепроводов и нефтепродуктопроводов, аммиакопроводов)	1. В охранных зонах трубопроводов запрещается производить всякого рода действия, могущие нарушить нормальную эксплуатацию трубопроводов либо привести к их повреждению, в частности: - перемещать, засыпать и ломать опознавательные и сигнальные знаки, контрольно - измерительные пункты; - открывать люки, калитки и двери необслуживаемых усилительных пунктов кабельной связи, ограждений узлов линейной арматуры, станций катодной и дренажной защиты, линейных и смотровых колодцев и других линейных устройств, открывать и закрывать краны и задвижки, отключать или включать средства связи, энергоснабжения и телемеханики трубопроводов; - устраивать всякого рода свалки, выливать растворы кислот, солей и щелочей;	Федеральный закон от 31.03.1999 № 69-ФЗ «О газоснабжении в Российской Федерации» «Правила охраны магистральных трубопроводов», утвержденные Минтопэнерго РФ 29.04.1992, Постановлением Госгортехнадзора РФ от 22.04.1992 № 9 Постановление Госгортехнадзора РФ от 23.11.1994 № 61 «О распространении «Правил охраны магистральных трубопроводов» на магистральные аммиакопроводы»

		- разрушать берегоукрепительные сооружения, водопропускные устройства, земляные и иные сооружения (устройства), предохраняющие трубопроводы от разрушения, а прилегающую территорию и окружающую местность - от аварийного разлива транспортируемой продукции; - бросать якоря, проходить с отданными якорями, цепями, лотами, волокушами и тралами, производить дноуглубительные и землечерпальные работы; - разводить огонь и размещать какие-либо открытые или закрытые источники огня. 2. В охранных зонах трубопроводов без письменного разрешения предприятий трубопроводного транспорта запрещается: - возводить любые постройки и сооружения; на расстоянии ближе 1000 м от оси аммиакопровода запрещается: строить коллективные сады с жилыми домами, устраивать массовые спортивные соревнования, соревнования с участием зрителей, купания, массовый отдых людей, любительское рыболовство, расположение временных полевых жилищ и станов любого назначения, загоны для скота; - высаживать деревья и кустарники всех видов, складировать корма, удобрения, материалы, сено и солому, располагать коновязи, содержать скот, выделять рыбопромысловые участки, производить добычу рыбы, а также водных животных и растений, устраивать водопои, производить колку и заготовку льда; - сооружать проезды и переезды через трассы трубопроводов, устраивать стоянки автомобильного транспорта, тракторов и механизмов, размещать сады и огороды; - производить мелиоративные земляные работы, сооружать оросительные и осушительные системы; - производить всякого рода открытые и подземные, горные, строительные, монтажные и взрывные работы, планировку грунта. 3. В охранных зонах магистральных газопроводов запрещается: - перемещать, засыпать, повреждать и разрушать контрольно-измерительные и контрольно-диагностические пункты, предупредительные надписи, опознавательные и сигнальные знаки местонахождения магистральных газопроводов;	Постановление Правительства Российской Федерации от 08.09.2017 № 1083 «Об утверждении Правил охраны магистральных газопроводов и о внесении изменений в Положение о представлении в федеральный орган исполнительной власти (его территориальные органы), уполномоченный Правительством Российской Федерации на осуществление государственного кадастрового учета, государственной регистрации прав, ведение Единого государственного реестра недвижимости и предоставление сведений, содержащихся в Едином государственном реестре недвижимости, федеральными органами исполнительной власти, органами государственной власти субъектов Российской Федерации и органами местного самоуправления дополнительных сведений, воспроизводимых на публичных кадастровых картах» Постановление Правительства Российской Федерации от 20.11.2000 № 878 «Об утверждении Правил охраны газораспределительных сетей»

		- открывать двери и люки необслуживаемых усилительных пунктов на кабельных линиях связи, калитки ограждений узлов линейной арматуры, двери установок электрохимической защиты, люки линейных и смотровых колодцев, открывать и закрывать краны, задвижки, отключать и включать средства связи, энергоснабжения, устройства телемеханики магистральных газопроводов; - устраивать свалки, осуществлять сброс и слив едких и коррозионно-агрессивных веществ и горюче-смазочных материалов; - складировать любые материалы, в том числе горюче-смазочные, или размещать хранилища любых материалов; - повреждать берегозащитные, водовыпускные сооружения, земляные и иные сооружения (устройства), предохраняющие магистральный газопровод от разрушения; - осуществлять постановку судов и плавучих объектов на якорь, добычу морских млекопитающих, рыболовство придонными орудиями добычи (вылова) водных биологических ресурсов, плавание с вытравленной якорь-цепью; - проводить дноуглубительные и другие работы, связанные с изменением дна и берегов водных объектов, за исключением работ, необходимых для технического обслуживания объекта магистрального газопровода; - проводить работы с использованием ударно-импульсных устройств и вспомогательных механизмов, сбрасывать грузы; - осуществлять рекреационную деятельность (кроме деятельности по размещению туристских стоянок), разводить костры и размещать источники огня; - огораживать и перегораживать охранные зоны; - размещать какие-либо здания, строения, сооружения, не относящиеся к объектам, указанным в пункте 2 Правил, за исключением объектов, указанных в подпунктах «д» – «к» и «м» пункта 6 Правил, утвержденных Постановлением Правительства РФ от 08.09.2017 № 1083; - осуществлять несанкционированное подключение (присоединение) к магистральному газопроводу. 4. В охранных зонах магистральных газопроводов без письменного разрешения собственника магистрального газопровода или организации, эксплуатирующей магистральный газопровод не	

		допускается: - проведение горных, взрывных, строительных, монтажных, мелиоративных работ, в том числе работ, связанных с затоплением земель; - осуществление посадки и вырубки деревьев и кустарников; - проведение погрузочно-разгрузочных работ, устройство водопоев скота, колка и заготовка льда; - проведение земляных работ на глубине более чем 0,3 метра, планировка грунта; - сооружение запруд на реках и ручьях; - складирование кормов, удобрений, сена, соломы, размещение полевых станов и загонов для скота; - размещение туристских стоянок; - размещение гаражей, стоянок и парковок транспортных средств; - сооружение переездов через магистральные газопроводы; - прокладка инженерных коммуникаций; - проведение инженерных изысканий, связанных с бурением скважин и устройством шурфов; - устройство причалов для судов и пляжей; - проведение работ на объектах транспортной инфраструктуры, находящихся на территории охранной зоны; - проведение работ, связанных с временным затоплением земель, не относящихся к землям сельскохозяйственного назначения. 5. В границах охранной зоны газораспределительных сетей запрещается: - строить объекты жилищно-гражданского и производственного назначения; - сносить и реконструировать мосты, коллекторы, автомобильные и железные дороги с расположенными на них газораспределительными сетями без предварительного выноса этих газопроводов по согласованию с эксплуатационными организациями; - разрушать берегоукрепительные сооружения, водопропускные устройства, земляные и иные сооружения, предохраняющие газораспределительные сети от разрушений; - перемещать, повреждать, засыпать и уничтожать опознавательные знаки, контрольно-измерительные пункты и другие устройства	

		газораспределительных сетей; - устраивать свалки и склады, разливать растворы кислот, солей, щелочей и других химически активных веществ; - огораживать и перегораживать охранные зоны, препятствовать доступу персонала эксплуатационных организаций к газораспределительным сетям, проведению обслуживания и устранению повреждений газораспределительных сетей; - разводить огонь и размещать источники огня; - рыть погреба, копать и обрабатывать почву сельскохозяйственными и мелиоративными орудиями и механизмами на глубину более 0,3 метра; - открывать калитки и двери газорегуляторных пунктов, станций катодной и дренажной защиты, люки подземных колодцев, включать или отключать электроснабжение средств связи, освещения и систем телемеханики; - набрасывать, приставлять и привязывать к опорам и надземным газопроводам, ограждениям и зданиям газораспределительных сетей посторонние предметы, лестницы, влезать на них; - самовольно подключаться к газораспределительным сетям.	
4	Охранная зона линий и сооружений связи	В пределах охранной зоны подземной кабельной линии связи или линии радиофикации запрещается: - раскопка грунта при помощи ударных инструментов (ломов, кирк, клиньев и пневматических инструментов); - разработка мерзлого грунта с применением ударных механизмов. Без письменного согласия и присутствия представителей предприятий, эксплуатирующих линии связи и линии радиофикации, запрещается: - осуществлять всякого рода строительные, монтажные и взрывные работы, планировку грунта землеройными механизмами (за исключением зон песчаных барханов) и земляные работы (за исключением вспашки на глубину не более 0,3 метра); - производить геолого-съемочные, поисковые, геодезические и другие изыскательские работы, которые связаны с бурением скважин, шурфованием, взятием проб грунта, осуществлением взрывных работ; - производить посадку деревьев, располагать полевые станы, содержать скот, складировать материалы, корма и удобрения, жечь	Постановление Правительства Российской Федерации от 09.06.1995 № 578 «Об утверждении Правил охраны линий и сооружений связи Российской Федерации»

		костры, устраивать стрельбища; - устраивать проезды и стоянки автотранспорта, тракторов и механизмов, провозить негабаритные грузы под проводами воздушных линий связи и линий радиофикации, строить каналы (арыки), устраивать заграждения и другие препятствия; - устраивать причалы для стоянки судов, барж и плавучих кранов, производить погрузочно-разгрузочные, подводно-технические, дноуглубительные и землечерпательные работы, выделять рыбопромысловые участки, производить добычу рыбы, других водных животных, а также водных растений придонными орудиями лова, устраивать водопои, производить колку и заготовку льда. Судам и другим плавучим средствам запрещается бросать якоря, проходить с отданными якорями, цепями, лотами, волокушами и тралами; - производить строительство и реконструкцию линий электропередач, радиостанций и других объектов, излучающих электромагнитную энергию и оказывающих опасное воздействие на линии связи и линии радиофикации; - производить защиту подземных коммуникаций от коррозии без учета проходящих подземных кабельных линий связи. Запрещается производить всякого рода действия, которые могут нарушить нормальную работу линий связи и линий радиофикации, в частности: - производить снос и реконструкцию зданий и мостов, осуществлять переустройство коллекторов, туннелей метрополитена и железных дорог, где проложены кабели связи, установлены столбы воздушных линий связи и линий радиофикации, размещены технические сооружения радиорелейных станций, кабельные ящики и распределительные коробки, без предварительного выноса заказчиками (застройщиками) линий и сооружений связи, линий и сооружений радиофикации по согласованию с предприятиями, в ведении которых находятся эти линии и сооружения; - производить засыпку трасс подземных кабельных линий связи, устраивать на этих трассах временные склады, стоки химически активных веществ и свалки промышленных, бытовых и прочих отходов, ломать замерные, сигнальные, предупредительные знаки и телефонные колодцы;	

		- открывать двери и люки необслуживаемых усилительных и регенерационных пунктов (наземных и подземных) и радиорелейных станций, кабельных колодцев телефонной канализации, распределительных шкафов и кабельных ящиков, а также подключаться к линиям связи (за исключением лиц, обслуживающих эти линии); - огораживать трассы линий связи, препятствуя свободному доступу к ним технического персонала; - самовольно подключаться к абонентской телефонной линии и линии радиофикации в целях пользования услугами связи; - совершать иные действия, которые могут причинить повреждения сооружениям связи и радиофикации (повреждать опоры и арматуру воздушных линий связи, обрывать провода, набрасывать на них посторонние предметы и другое).	
5	Зоны санитарной охраны источников питьевого и хозяйственно-бытового водоснабжения, а также устанавливаемые в случаях, предусмотренных Водным кодексом Российской Федерации, в отношении подземных водных объектов зоны специальной охраны	В зоне санитарной охраны источников питьевого и хозяйственно-бытового водоснабжения запрещается сброс сточных, в том числе дренажных, вод. На территории зоны санитарной охраны подземных источников водоснабжения: 1. В первом поясе не допускается: - посадка высокоствольных деревьев; - все виды строительства, не имеющие непосредственного отношения к эксплуатации, реконструкции и расширению водопроводных сооружений, в том числе прокладка трубопроводов различного назначения; - размещение жилых и хозяйственно-бытовых зданий; - проживание людей; - применение ядохимикатов и удобрений. 2. Во втором поясе запрещено: - закачка отработанных вод в подземные горизонты, подземное складирование твёрдых отходов и разработка недр земли; - размещение кладбищ, скотомогильников, полей ассенизации, полей фильтрации, навозохранилищ, силосных траншей, животноводческих и птицеводческих предприятий и других объектов, обусловливающих опасность микробного загрязнения подземных вод; - применение удобрений и ядохимикатов;	Водный кодекс Российской Федерации СанПиН 2.1.4.1110-02 «Зоны санитарной охраны источников водоснабжения и водопроводов питьевого назначения»

		- рубка леса главного пользования и реконструкции; - размещение складов горюче-смазочных материалов, ядохимикатов и минеральных удобрений, накопителей промстоков, шламохранилищ и других объектов, обусловливающих опасность химического загрязнения подземных вод. Бурение новых скважин и новое строительство, связанное с нарушением почвенного покрова, производится при обязательном согласовании с центром государственного санитарно-эпидемиологического надзора. 3. В третьем поясе запрещено: - закачка отработанных вод в подземные горизонты, подземное складирование твёрдых отходов и разработка недр земли; - размещение складов горюче-смазочных материалов, ядохимикатов и минеральных удобрений, накопителей промстоков, шламохранилищ и других объектов, обусловливающих опасность химического загрязнения подземных вод. Размещение таких объектов допускается в пределах третьего пояса зоны санитарной охраны только при использовании защищённых подземных вод, при условии выполнения специальных мероприятий по защите водоносного горизонта от загрязнения при наличии санитарно-эпидемиологического заключения центра государственного санитарно-эпидемиологического надзора, выданного с учётом заключения органов геологического контроля. Бурение новых скважин и новое строительство, связанное с нарушением почвенного покрова, производится при обязательном согласовании с центром государственного санитарно-эпидемиологического надзора. На территории зоны санитарной охраны поверхностных источников водоснабжения: 1. В первом поясе не допускается: - посадка высокоствольных деревьев; - все виды строительства, не имеющие непосредственного отношения к эксплуатации, реконструкции и расширению водопроводных сооружений, в том числе прокладка трубопроводов различного назначения; - размещение жилых и хозяйственно-бытовых зданий;	

		- проживание людей; - применение ядохимикатов и удобрений; - спуск любых сточных вод, в том числе сточных вод водного транспорта; - купание, стирка белья, водопой скота и другие виды водопользования, оказывающие влияние на качество воды. 2. Во втором поясе не допускается: - рубка леса главного пользования и реконструкции, а также закрепление за лесозаготовительными предприятиями древесины на корню и лесосечного фонда долгосрочного пользования (допускается только рубки ухода и санитарные рубки леса); - расположение стойбищ и выпас скота, а также всякое другое использование водоема и земельных участков, лесных угодий в пределах прибрежной полосы шириной не менее 500 м, которое может привести к ухудшению качества или уменьшению количества воды источника водоснабжения; - отведение сточных вод в зоне водосбора источника водоснабжения, включая его притоки, не отвечающих гигиеническим требованиям к охране поверхностных вод; - размещение кладбищ, скотомогильников, полей ассенизации, полей фильтрации, навозохранилищ, силосных траншей, животноводческих и птицеводческих предприятий и других объектов, обусловливающих опасность микробного загрязнения подземных вод; - применение удобрений и ядохимикатов; - рубка леса главного пользования и реконструкции; - сброс промышленных, сельскохозяйственных, городских и ливневых сточных вод, содержание в которых химических веществ и микроорганизмов превышает установленные санитарными правилами гигиенические нормативы качества воды (с учетом Определения Верховного Суда РФ от 25.09.2014 № АПЛ14-393); - размещение складов горюче-смазочных материалов, ядохимикатов и минеральных удобрений, накопителей промстоков, шламохранилищ и других объектов, обусловливающих опасность химического загрязнения подземных вод. Регулирование отведения территории для нового строительства	

		жилых, промышленных и сельскохозяйственных объектов, а также согласование изменений технологий действующих предприятий, связанных с повышением степени опасности загрязнения сточными водами источника водоснабжения производится при согласовании с центром государственного санитарно-эпидемиологического надзора. Все работы, в том числе добыча песка, гравия, донноуглубительные, в пределах акватории зоны санитарной охраны допускаются по согласованию с центром государственного санитарно - эпидемиологического надзора лишь при обосновании гидрологическими расчетами отсутствия ухудшения качества воды в створе водозабора. Использование химических методов борьбы с эвтрофикацией водоемов допускается при условии применения препаратов, имеющих положительное санитарно - эпидемиологическое заключение государственной санитарно - эпидемиологической службы Российской Федерации. Использование источников водоснабжения в пределах второго пояса зоны санитарной охраны для купания, туризма, водного спорта и рыбной ловли допускается в установленных местах при условии соблюдения гигиенических требований к охране поверхностных вод, а также гигиенических требований к зонам рекреации водных объектов. 3. В третьем поясе не допускается отведение сточных вод в зоне водосбора источника водоснабжения, включая его притоки, не отвечающих гигиеническим требованиям к охране поверхностных вод. Регулирование отведения территории для нового строительства жилых, промышленных и сельскохозяйственных объектов, а также согласование изменений технологий действующих предприятий, связанных с повышением степени опасности загрязнения сточными водами источника водоснабжения производится при согласовании с центром государственного санитарно-эпидемиологического надзора. Все работы, в том числе добыча песка, гравия, донноуглубительные, в пределах акватории зоны санитарной охраны допускаются по согласованию с центром государственного санитарно -	

		эпидемиологического надзора лишь при обосновании гидрологическими расчетами отсутствия ухудшения качества воды в створе водозабора. Использование химических методов борьбы с эвтрофикацией водоемов допускается при условии применения препаратов, имеющих положительное санитарно - эпидемиологическое заключение государственной санитарно - эпидемиологической службы Российской Федерации.	
6	Санитарно-защитная зона	В границах санитарно-защитной зоны не допускается использования земельных участков в целях: - размещения жилой застройки, объектов образовательного и медицинского назначения, спортивных сооружений открытого типа, организаций отдыха детей и их оздоровления, зон рекреационного назначения и для ведения садоводства; - размещения объектов для производства и хранения лекарственных средств, объектов пищевых отраслей промышленности, оптовых складов продовольственного сырья и пищевой продукции, комплексов водопроводных сооружений для подготовки и хранения питьевой воды, использования земельных участков в целях производства, хранения и переработки сельскохозяйственной продукции, предназначенной для дальнейшего использования в качестве пищевой продукции, если химическое, физическое и (или) биологическое воздействие объекта, в отношении которого установлена санитарно-защитная зона, приведет к нарушению качества и безопасности таких средств, сырья, воды и продукции в соответствии с установленными требованиями.	Постановление Правительства Российской Федерации от 03.03.2018 № 222 «Об утверждении Правил установления санитарно-защитных зон и использования земельных участков, расположенных в границах санитарно-защитных зон»
7	Зона минимальных расстояний до магистральных или промышленных трубопроводов (газопроводов, нефтепроводов и нефтепродуктопроводов, аммиакопроводов)	Перечень ограничений использования земельных участков в границах зоны минимальных расстояний до магистральных или промышленных трубопроводов определяется Правительством РФ в положении о данном виде зоны с особыми условиями использования территории.	

Приложение № 1
к правилам землепользования и застройки
Дальнеполубянского сельского поселения
Острогожского муниципального района
Воронежской области

СВЕДЕНИЯ О ГРАНИЦАХ ТЕРРИТОРИАЛЬНЫХ ЗОН, СОДЕРЖАЩИЕ ГРАФИЧЕСКОЕ ОПИСАНИЕ МЕСТОПОЛОЖЕНИЯ ГРАНИЦ ТЕРРИТОРИАЛЬНЫХ ЗОН, ПЕРЕЧЕНЬ КООРДИНАТ ХАРАКТЕРНЫХ ТОЧЕК ГРАНИЦ ТЕРРИТОРИАЛЬНЫХ ЗОН СЕЛА ДАЛЬНЯЯ ПОЛУБЯНКА

ОПИСАНИЕ МЕСТОПОЛОЖЕНИЯ ГРАНИЦ

Зона застройки индивидуальными жилыми домами села Дальняя Полубянка - Ж1/1

(наименование объекта, местоположение границ которого описано
(далее - объект)

Раздел 1

Сведения об объекте		
№ п/п	Характеристики объекта	Описание характеристик
1	2	3
1	Местоположение объекта	Воронежская область, Острогожский муниципальный район, Дальнеполубянское сельское поселение, село Дальняя Полубянка
2	Площадь объекта ± величина погрешности определения площади (Р ± Дельта Р)	1308418+/-20018 м²
3	Иные характеристики объекта	-

Раздел 2

Сведения о местоположении границ объекта					
1. Система координат: МСК - 36, зона 1					
2. Сведения о характерных точках границ объекта					
Обозначение характерных точек границ	Координаты, м		Метод определения координат характерной точки	Средняя квадратическая погрешность положения характерной точки (Mt), м	Описание обозначения точки на местности (при наличии)
	X	Y			
1	2	3	4	5	6
1	410997.75	1288743.57	Картометрический	1.00	-
2	411055.42	1288782.80	Картометрический	5.00	-
3	410999.42	1288879.22	Картометрический	1.00	-
4	410922.42	1288877.48	Картометрический	1.00	-
5	410862.58	1288857.29	Картометрический	1.00	-
6	410862.08	1288896.29	Картометрический	1.00	-
7	410854.10	1288925.01	Картометрический	1.00	-
8	410892.87	1288938.17	Картометрический	1.00	-
9	410864.16	1288999.73	Картометрический	1.00	-
10	410715.84	1288948.01	Картометрический	1.00	-
11	410644.49	1288968.38	Картометрический	1.00	-
12	410441.68	1289009.27	Картометрический	5.00	-
13	410395.14	1289007.89	Картометрический	5.00	-
14	410331.19	1288978.32	Картометрический	1.00	-
15	410328.51	1288977.56	Картометрический	1.00	-
16	410244.32	1288953.59	Картометрический	1.00	-
17	410205.41	1288952.28	Картометрический	1.00	-
18	410179.13	1288955.37	Картометрический	1.00	-
19	410166.68	1288949.88	Картометрический	1.00	-
20	410135.86	1288900.32	Картометрический	1.00	-
21	410136.16	1288811.90	Картометрический	1.00	-
22	410177.38	1288747.90	Картометрический	1.00	-
23	410226.33	1288737.03	Картометрический	1.00	-
24	410306.52	1288729.28	Картометрический	1.00	-
25	410533.32	1288706.82	Картометрический	1.00	-
26	410651.30	1288698.03	Картометрический	1.00	-
27	410740.96	1288740.44	Картометрический	1.00	-
28	410741.33	1288740.62	Картометрический	1.00	-
29	410804.90	1288754.45	Картометрический	1.00	-
30	410916.10	1288731.26	Картометрический	1.00	-
1	410997.75	1288743.57	Картометрический	1.00	-
31	410102.27	1288368.86	Картометрический	1.00	-
32	410131.23	1288443.41	Картометрический	1.00	-

1	2	3	4	5	6
33	410227.49	1288431.78	Картометрический	1.00	-
34	410324.72	1288417.06	Картометрический	1.00	-
35	410336.34	1288437.21	Картометрический	1.00	-
36	410336.34	1288477.88	Картометрический	1.00	-
37	410328.60	1288505.77	Картометрический	1.00	-
38	410140.34	1288522.43	Картометрический	1.00	-
39	410021.03	1288529.40	Картометрический	1.00	-
40	409991.01	1288528.43	Картометрический	1.00	-
41	409959.15	1288512.79	Картометрический	1.00	-
42	409876.76	1288470.75	Картометрический	1.00	-
43	409847.12	1288457.72	Картометрический	1.00	-
44	409815.64	1288444.79	Картометрический	1.00	-
45	409795.47	1288434.89	Картометрический	1.00	-
46	409771.48	1288424.83	Картометрический	1.00	-
47	409678.88	1288388.71	Картометрический	1.00	-
48	409647.42	1288377.93	Картометрический	1.00	-
49	409635.80	1288375.61	Картометрический	1.00	-
50	409621.84	1288354.97	Картометрический	1.00	-
51	409640.58	1288319.18	Картометрический	1.00	-
52	409671.61	1288315.01	Картометрический	1.00	-
53	409745.38	1288305.56	Картометрический	1.00	-
54	409772.65	1288313.22	Картометрический	1.00	-
55	409816.08	1288350.17	Картометрический	1.00	-
56	409910.31	1288361.94	Картометрический	1.00	-
57	409913.26	1288362.32	Картометрический	1.00	-
58	410021.91	1288378.67	Картометрический	1.00	-
31	410102.27	1288368.86	Картометрический	1.00	-
59	409972.31	1288999.47	Картометрический	1.00	-
60	409930.55	1289058.56	Картометрический	1.00	-
61	409991.70	1289118.51	Картометрический	1.00	-
62	409934.82	1289198.39	Картометрический	1.00	-
63	409822.90	1289414.10	Картометрический	1.00	-
64	409754.05	1289370.07	Картометрический	1.00	-
65	409786.89	1289179.95	Картометрический	1.00	-
66	409786.35	1289025.44	Картометрический	1.00	-
67	409918.37	1288983.78	Картометрический	1.00	-
68	409944.28	1288987.84	Картометрический	1.00	-
59	409972.31	1288999.47	Картометрический	1.00	-
69	409511.19	1288297.49	Аналитический	0.30	-
70	409513.74	1288363.64	Аналитический	0.30	-
71	409510.86	1288375.81	Картометрический	1.00	-
72	409352.04	1288380.65	Картометрический	1.00	-
73	409224.90	1288384.04	Картометрический	1.00	-
74	409137.15	1288385.78	Картометрический	1.00	-
75	409112.84	1288385.49	Картометрический	1.00	-
76	409024.91	1288386.85	Картометрический	1.00	-

1	2	3	4	5	6
77	408959.64	1288386.46	Картометрический	1.00	-
78	408866.87	1288388.79	Картометрический	1.00	-
79	408844.77	1288388.99	Картометрический	1.00	-
80	408840.50	1288388.55	Картометрический	1.00	-
81	408828.82	1288373.47	Картометрический	1.00	-
82	408820.72	1288369.86	Картометрический	1.00	-
83	408816.72	1288370.03	Картометрический	1.00	-
84	408813.81	1288370.08	Картометрический	1.00	-
85	408792.98	1288370.62	Картометрический	1.00	-
86	408699.39	1288367.97	Картометрический	1.00	-
87	408605.75	1288365.32	Картометрический	1.00	-
88	408552.94	1288365.09	Картометрический	1.00	-
89	408459.42	1288364.70	Картометрический	1.00	-
90	408409.89	1288364.21	Картометрический	1.00	-
91	408307.50	1288363.17	Картометрический	1.00	-
92	408295.14	1288363.01	Картометрический	1.00	-
93	408293.58	1288362.06	Картометрический	1.00	-
94	408293.50	1288358.86	Картометрический	1.00	-
95	408279.99	1288358.98	Картометрический	1.00	-
96	408276.85	1288314.59	Картометрический	1.00	-
97	408233.31	1288257.35	Картометрический	1.00	-
98	408226.72	1288178.58	Картометрический	1.00	-
99	408294.99	1288169.51	Картометрический	1.00	-
100	408843.22	1288176.20	Картометрический	1.00	-
101	408840.98	1288288.04	Картометрический	1.00	-
102	408911.31	1288280.39	Картометрический	1.00	-
103	409039.60	1288309.01	Картометрический	1.00	-
104	409099.16	1288284.26	Картометрический	1.00	-
69	409511.19	1288297.49	Аналитический	0.30	-
105	409625.44	1288392.36	Картометрический	1.00	-
106	409643.31	1288396.34	Картометрический	1.00	-
107	409671.72	1288405.79	Картометрический	1.00	-
108	409764.84	1288442.18	Картометрический	1.00	-
109	409807.71	1288460.01	Картометрический	1.00	-
110	409842.28	1288474.09	Картометрический	1.00	-
111	409869.39	1288486.21	Картометрический	1.00	-
112	409951.24	1288528.10	Картометрический	1.00	-
113	409905.59	1288555.94	Картометрический	1.00	-
114	409863.56	1288561.75	Картометрический	1.00	-
115	409754.13	1288573.17	Картометрический	1.00	-
116	409659.23	1288586.34	Картометрический	1.00	-
117	409626.69	1288587.51	Картометрический	1.00	-
118	409597.25	1288577.82	Картометрический	1.00	-
119	409604.99	1288524.75	Картометрический	1.00	-
120	409604.22	1288499.19	Картометрический	1.00	-
121	409584.66	1288490.66	Картометрический	1.00	-
122	409557.15	1288483.69	Картометрический	1.00	-

1	2	3	4	5	6
123	409523.65	1288484.66	Картометрический	1.00	-
124	409482.97	1288486.40	Картометрический	1.00	-
125	409434.36	1288491.44	Картометрический	1.00	-
126	409377.80	1288500.35	Картометрический	1.00	-
127	409318.15	1288538.12	Картометрический	1.00	-
128	409293.94	1288610.36	Картометрический	1.00	-
129	409232.16	1288615.97	Картометрический	1.00	-
130	409144.42	1288622.76	Картометрический	1.00	-
131	409096.38	1288616.36	Картометрический	1.00	-
132	409032.67	1288596.02	Картометрический	1.00	-
133	408956.35	1288615.20	Картометрический	1.00	-
134	408887.59	1288586.34	Картометрический	1.00	-
135	408828.13	1288561.61	Картометрический	1.00	-
136	408831.19	1288539.67	Картометрический	1.00	-
137	408836.92	1288482.84	Картометрический	1.00	-
138	408840.51	1288413.68	Картометрический	1.00	-
139	408840.82	1288411.68	Картометрический	1.00	-
140	408841.38	1288409.63	Картометрический	1.00	-
141	408845.50	1288408.52	Картометрический	1.00	-
142	408889.53	1288408.16	Картометрический	1.00	-
143	408956.74	1288405.64	Картометрический	1.00	-
144	409038.28	1288402.54	Картометрический	1.00	-
145	409117.30	1288401.18	Картометрический	1.00	-
146	409207.56	1288398.66	Картометрический	1.00	-
147	409289.48	1288397.50	Картометрический	1.00	-
148	409382.84	1288396.34	Картометрический	1.00	-
149	409495.37	1288393.24	Картометрический	1.00	-
150	409569.07	1288390.14	Картометрический	1.00	-
151	409601.80	1288390.82	Картометрический	1.00	-
152	409605.96	1288392.56	Картометрический	1.00	-
153	409607.61	1288396.63	Картометрический	1.00	-
154	409619.33	1288397.41	Картометрический	1.00	-
155	409621.77	1288394.18	Картометрический	1.00	-
156	409623.48	1288392.89	Картометрический	1.00	-
105	409625.44	1288392.36	Картометрический	1.00	-
157	409759.95	1288858.28	Картометрический	1.00	-
158	409738.34	1288940.12	Картометрический	1.00	-
159	409608.84	1288940.31	Картометрический	1.00	-
160	409606.03	1288941.26	Картометрический	1.00	-
161	409533.19	1288965.72	Картометрический	1.00	-
162	409496.43	1288994.12	Картометрический	1.00	-
163	409453.57	1289036.85	Картометрический	1.00	-
164	409451.17	1289037.50	Картометрический	1.00	-
165	409368.64	1289059.61	Картометрический	1.00	-
166	409276.45	1289054.31	Картометрический	1.00	-
167	409242.66	1289048.84	Картометрический	1.00	-
168	409227.36	1289053.74	Картометрический	1.00	-

1	2	3	4	5	6
169	409149.91	1289080.16	Картометрический	1.00	-
170	409128.75	1289087.36	Картометрический	1.00	-
171	409125.36	1289089.56	Картометрический	1.00	-
172	409006.87	1289153.87	Картометрический	1.00	-
173	408993.92	1289147.83	Картометрический	1.00	-
174	408977.75	1289140.57	Картометрический	1.00	-
175	408970.87	1289130.40	Картометрический	1.00	-
176	408958.67	1289105.80	Картометрический	1.00	-
177	408947.44	1289083.34	Картометрический	1.00	-
178	408936.79	1289068.03	Картометрический	1.00	-
179	408909.09	1289033.17	Картометрический	1.00	-
180	408888.17	1289008.28	Картометрический	1.00	-
181	408865.61	1288987.56	Картометрический	1.00	-
182	408832.68	1288954.25	Картометрический	1.00	-
183	408810.12	1288928.39	Картометрический	1.00	-
184	408783.58	1288895.66	Картометрический	1.00	-
185	408758.21	1288860.02	Картометрический	1.00	-
186	408748.53	1288837.55	Картометрический	1.00	-
187	408747.56	1288826.32	Картометрический	1.00	-
188	408755.89	1288800.36	Картометрический	1.00	-
189	408769.25	1288763.56	Картометрический	1.00	-
190	408863.57	1288759.11	Картометрический	1.00	-
191	408958.48	1288745.94	Картометрический	1.00	-
192	409064.62	1288748.26	Картометрический	1.00	-
193	409158.36	1288754.46	Картометрический	1.00	-
194	409235.45	1288765.31	Картометрический	1.00	-
195	409303.62	1288786.23	Картометрический	1.00	-
196	409333.06	1288790.49	Картометрический	1.00	-
197	409409.37	1288763.37	Картометрический	1.00	-
198	409449.46	1288769.37	Картометрический	1.00	-
199	409494.41	1288763.17	Картометрический	1.00	-
200	409531.59	1288785.45	Картометрический	1.00	-
201	409576.91	1288806.76	Картометрический	1.00	-
202	409628.62	1288815.47	Картометрический	1.00	-
157	409759.95	1288858.28	Картометрический	1.00	-
203	408816.32	1288471.49	Картометрический	1.00	-
204	408817.39	1288473.43	Картометрический	1.00	-
205	408817.78	1288480.35	Картометрический	1.00	-
206	408812.49	1288522.67	Картометрический	1.00	-
207	408811.38	1288530.69	Картометрический	1.00	-
208	408805.78	1288555.10	Картометрический	1.00	-
209	408757.63	1288550.32	Картометрический	1.00	-
210	408705.92	1288545.67	Картометрический	1.00	-
211	408619.92	1288563.49	Картометрический	1.00	-
212	408571.27	1288560.68	Аналитический	0.10	-
213	408563.08	1288559.94	Аналитический	0.10	-
214	408463.81	1288549.54	Картометрический	1.00	-

1	2	3	4	5	6
215	408412.29	1288538.70	Картометрический	1.00	-
216	408343.73	1288510.81	Картометрический	1.00	-
217	408289.11	1288484.85	Картометрический	1.00	-
218	408291.82	1288462.00	Картометрический	1.00	-
219	408274.00	1288444.57	Картометрический	1.00	-
220	408273.42	1288422.29	Картометрический	1.00	-
221	408281.75	1288391.89	Картометрический	1.00	-
222	408285.67	1288386.32	Картометрический	1.00	-
223	408287.45	1288382.82	Картометрический	1.00	-
224	408287.99	1288382.08	Картометрический	1.00	-
225	408288.31	1288381.86	Картометрический	1.00	-
226	408288.57	1288381.79	Картометрический	1.00	-
227	408326.32	1288383.27	Картометрический	1.00	-
228	408482.17	1288383.68	Картометрический	1.00	-
229	408484.54	1288438.37	Картометрический	1.00	-
230	408474.02	1288452.55	Картометрический	1.00	-
231	408474.02	1288473.95	Картометрический	1.00	-
232	408530.31	1288476.21	Картометрический	1.00	-
233	408611.40	1288477.45	Картометрический	1.00	-
234	408617.74	1288477.28	Картометрический	1.00	-
235	408633.76	1288476.27	Картометрический	1.00	-
236	408633.87	1288481.64	Картометрический	1.00	-
237	408691.62	1288478.28	Картометрический	1.00	-
238	408791.18	1288471.74	Картометрический	1.00	-
239	408814.09	1288471.31	Картометрический	1.00	-
203	408816.32	1288471.49	Картометрический	1.00	-
240	408842.30	1288983.76	Картометрический	1.00	-
241	408805.13	1288985.97	Картометрический	1.00	-
242	408776.61	1288989.84	Картометрический	1.00	-
243	408776.22	1289023.93	Картометрический	1.00	-
244	408776.91	1289046.35	Картометрический	1.00	-
245	408784.16	1289104.64	Картометрический	1.00	-
246	408790.36	1289139.89	Картометрический	1.00	-
247	408769.06	1289202.26	Картометрический	1.00	-
248	408732.26	1289204.19	Картометрический	1.00	-
249	408676.48	1289214.65	Картометрический	1.00	-
250	408631.65	1289233.53	Картометрический	1.00	-
251	408622.81	1289283.62	Картометрический	1.00	-
252	408651.56	1289290.98	Картометрический	1.00	-
253	408637.84	1289362.29	Картометрический	1.00	-
254	408604.11	1289462.58	Картометрический	1.00	-
255	408577.02	1289451.80	Картометрический	1.00	-
256	408549.76	1289519.84	Картометрический	1.00	-
257	408547.44	1289524.04	Картометрический	1.00	-
258	408533.52	1289595.82	Аналитический	0.30	-
259	408517.12	1289635.64	Аналитический	0.30	-
260	408493.43	1289703.58	Аналитический	0.30	-

1	2	3	4	5	6
261	408455.88	1289689.29	Картометрический	1.00	-
262	408384.60	1289644.15	Картометрический	1.00	-
263	408505.31	1289454.12	Картометрический	1.00	-
264	408522.80	1289233.64	Картометрический	1.00	-
265	408539.12	1289169.08	Картометрический	1.00	-
266	408603.58	1289118.56	Картометрический	1.00	-
267	408598.17	1288972.82	Картометрический	1.00	-
268	408507.93	1288978.67	Картометрический	1.00	-
269	408519.46	1288946.37	Картометрический	1.00	-
270	408178.66	1288862.90	Картометрический	1.00	
271	408158.89	1288918.16	Картометрический	1.00	-
272	407805.84	1288880.54	Картометрический	1.00	-
273	407793.58	1288828.95	Картометрический	1.00	-
274	407726.73	1288829.42	Картометрический	1.00	-
275	407731.84	1288793.63	Картометрический	1.00	-
276	407745.05	1288763.39	Картометрический	1.00	-
277	407733.07	1288760.84	Картометрический	1.00	-
278	407685.71	1288748.54	Картометрический	1.00	-
279	407593.91	1288768.82	Аналитический	0.30	-
280	407538.02	1288746.42	Аналитический	0.30	-
281	407467.51	1288691.95	Аналитический	0.30	-
282	407439.35	1288753.21	Аналитический	0.30	-
283	407336.31	1288719.37	Картометрический	1.00	-
284	407340.61	1288654.91	Аналитический	0.30	-
285	407372.86	1288643.39	Аналитический	0.30	-
286	407441.94	1288644.45	Картометрический	1.00	-
287	407608.51	1288659.56	Картометрический	1.00	-
288	407725.49	1288668.08	Картометрический	1.00	-
289	407778.56	1288634.38	Картометрический	1.00	-
290	407897.09	1288655.68	Картометрический	1.00	-
291	407935.83	1288654.52	Картометрический	1.00	-
292	408041.58	1288686.28	Картометрический	1.00	-
293	408145.01	1288687.83	Картометрический	1.00	-
294	408223.26	1288674.28	Картометрический	1.00	-
295	408297.24	1288686.67	Картометрический	1.00	-
296	408364.26	1288787.39	Картометрический	1.00	-
297	408433.98	1288826.51	Картометрический	1.00	-
298	408509.91	1288800.17	Картометрический	1.00	-
299	408592.80	1288787.77	Картометрический	1.00	-
300	408659.43	1288828.64	Картометрический	1.00	-
301	408689.65	1288830.97	Картометрический	1.00	-
302	408699.72	1288838.52	Картометрический	1.00	-
303	408724.32	1288842.40	Картометрический	1.00	-
304	408724.70	1288854.21	Картометрический	1.00	-
305	408730.13	1288860.79	Картометрический	1.00	-
306	408739.42	1288868.15	Картометрический	1.00	-
307	408753.17	1288883.26	Картометрический	1.00	-
308	408762.67	1288893.72	Картометрический	1.00	-

1	2	3	4	5	6
309	408792.11	1288925.10	Картометрический	1.00	-
310	408811.67	1288949.11	Картометрический	1.00	-
240	408842.30	1288983.76	Картометрический	1.00	-

3. Сведения о характерных точках части (частей) границы объекта

Обозначение характерных точек части границы	Координаты, м		Метод определения координат характерной точки	Средняя квадратическая погрешность положения характерной точки (Mt), м	Описание обозначения точки на местности (при наличии)
	X	Y			
1	2	3	4	5	6
Часть №					
-	-	-	-	-	-

Раздел 3

Сведения о местоположении измененных (уточненных) границ объекта							
1. Система координат: -							
2. Сведения о характерных точках границ объекта							
Обозначение характерных точек границ	Существующие координаты, м		Измененные (уточненные) координаты, м		Метод определения координат характерной точки	Средняя квадратическая погрешность положения характерной точки (Mt), м	Описание обозначения точки на местности (при наличии)
	X	Y	X	Y			
1	2	3	4	5	6	7	8
-	-	-	-	-	-	-	-
3.Сведения о характерных точках части (частей) границы объекта							
Часть №							
-	-	-	-	-	-	-	-

Раздел 4

План границ объекта

Схема расположения листов плана границ объекта

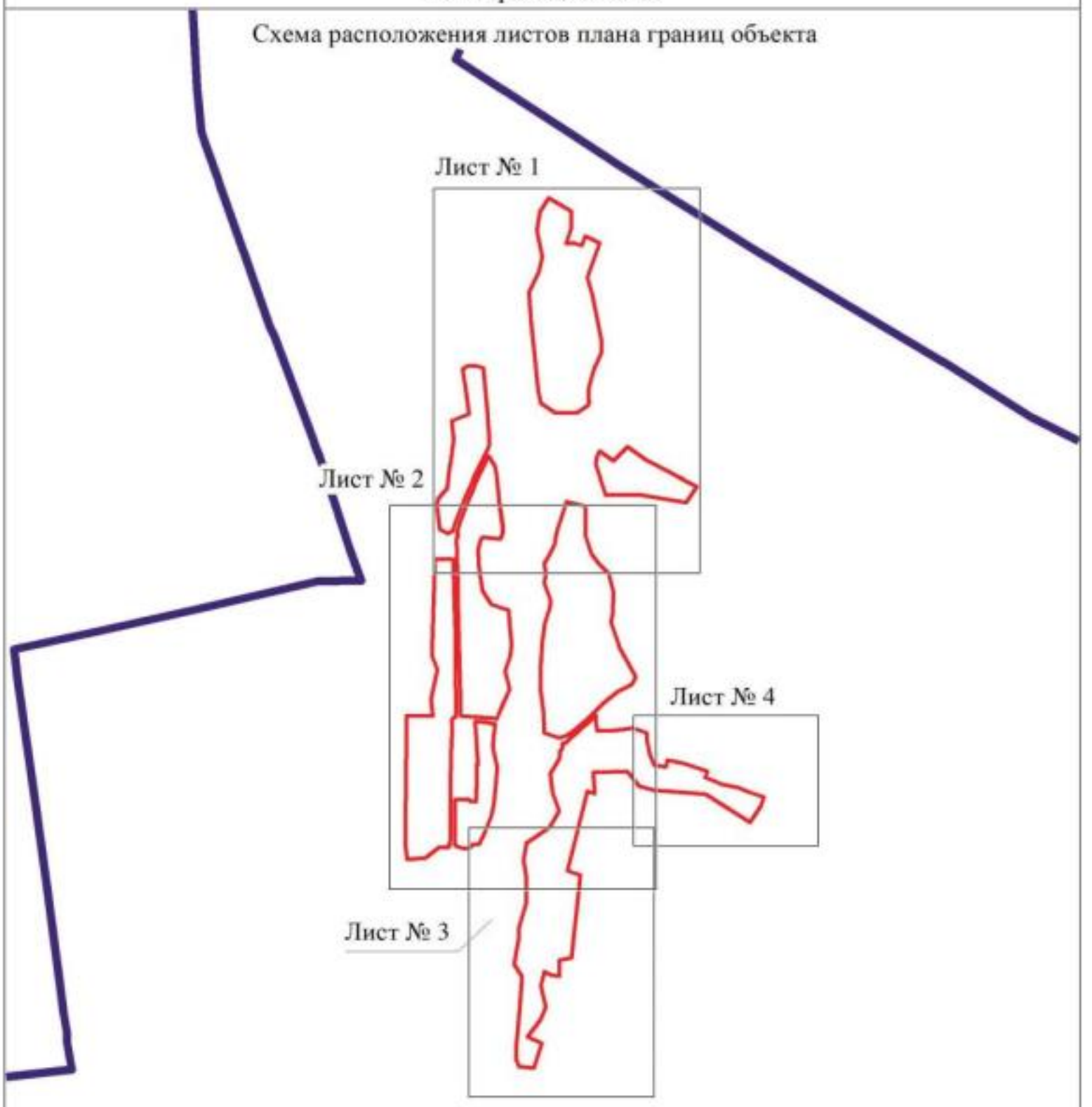

Масштаб 1:25000

Используемые условные знаки и обозначения:

границы территориальной зоны

границы муниципального образования

Лист № 1 область и номер листа плана границ объекта

Заместитель руководителя БУВО «Нормативно-проектный центр»

Подпись _____ А.В. Ромашов Дата « 7 » декабря 2020 г.

Место для оттиска печати (при наличии) лица, составившего описание местоположения границ объекта

План границ объекта

Лист № 1

Используемые условные знаки и обозначения

границы территориальной зоны

характерные точки границы территориальной зоны

Масштаб 1:2000

Заместитель руководителя КУМИ муниципального образования

Подпись А.Н. Романова Дата « 7 » ноября 2020 г.

Место для отметки лица, ответственного за выполнение кадастровых работ

План границ объекта

Лист № 2

Используемые условные знаки и обозначения

границы территориальной зоны

характерные точки границы территориальной зоны

Масштаб 1:2000

Заместитель руководителя КУМИ Абаканского городского округа

Подпись _____ А.Н. Романова Дата «_7_» _____декабря_____ 2020 г.

Место для оттиска печати при наличии таковой, составляющего описание местоположения границ объекта

План границ объекта

Лист № 3

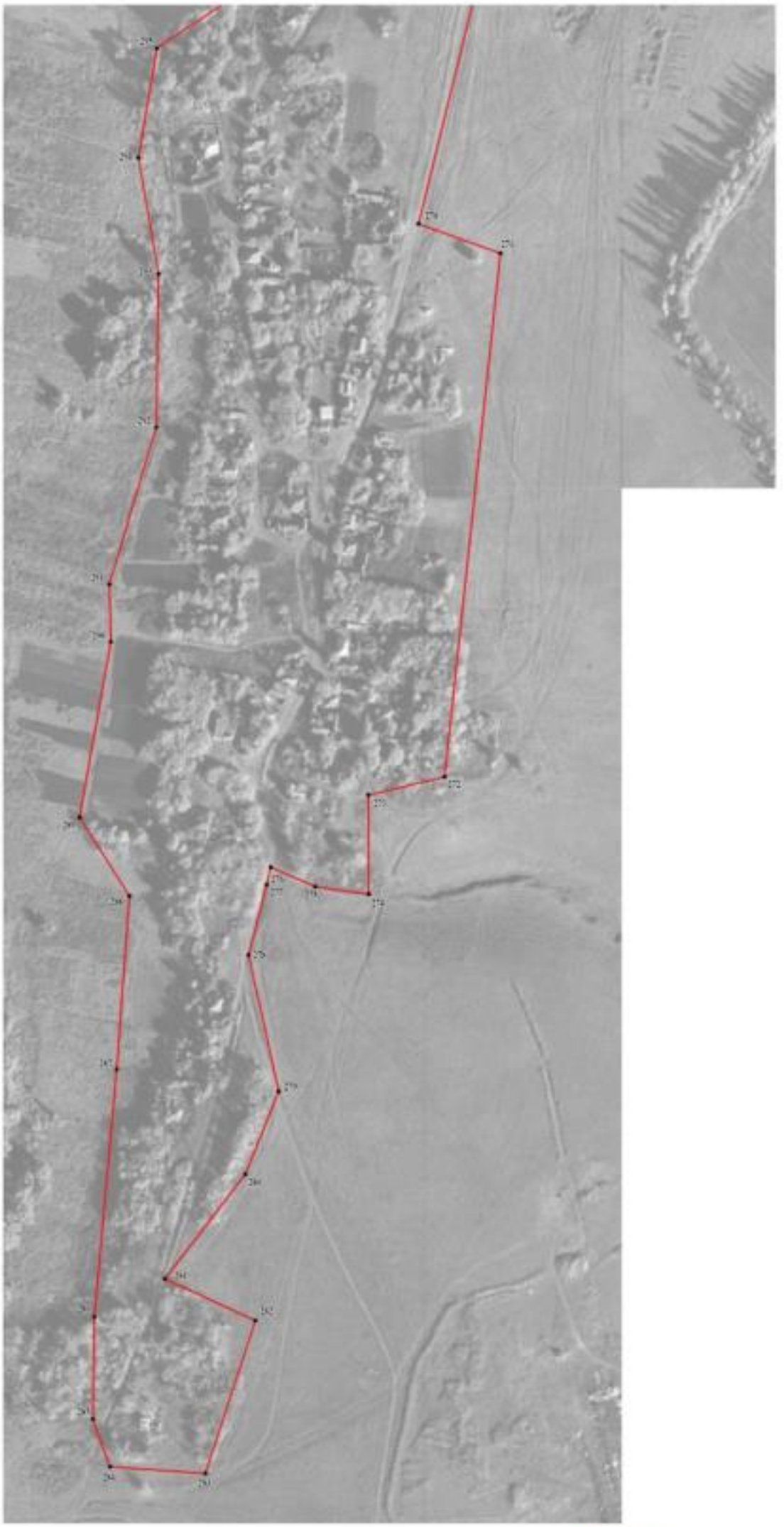

Используемые условные знаки и обозначения:

границы территориальной зоны

179 характерная точка границы территориальной зоны

Масштаб 1:2000

Заместитель руководителя БУВО «Нормативно-проектный центр»

Подпись А.Н. Романов Дата «7» декабря 2020 г.

Место для оттиска печати (при наличии) лица, составившего описание местоположения границ объекта

План границ объекта

Лист № 4

Используемые условные знаки и обозначения:

границы территориальной зоны

• 255 характерная точка границ территориальной зоны

Масштаб 1:2000

Заместитель руководителя БУВО «Нормативно-проектный центр»

Подпись А.В. Ромашов Дата « 7 » декабря 2020 г.

Место для оттиска печати (при наличии) лица, составившего описание местоположения границ объекта

ОПИСАНИЕ МЕСТОПОЛОЖЕНИЯ ГРАНИЦ

Общественно-деловая зона села Дальняя Полубянка - ОД/1

(наименование объекта, местоположение границ которого описано
(далее - объект)

Раздел 1

Сведения об объекте		
№ п/п	Характеристики объекта	Описание характеристик
1	2	3
1	Местоположение объекта	Воронежская область, Острогожский муниципальный район, Дальнеполубянское сельское поселение, село Дальняя Полубянка
2	Площадь объекта ± величина погрешности определения площади (Р ± Дельта Р)	24199+/-544 м²
3	Иные характеристики объекта	-

Раздел 2

Сведения о местоположении границ объекта					
1. Система координат: МСК - 36, зона 1					
2. Сведения о характерных точках границ объекта					
Обозначение характерных точек границ	Координаты, м		Метод определения координат характерной точки	Средняя квадратическая погрешность положения характерной точки (Mt), м	Описание обозначения точки на местности (при наличии)
	X	Y			
1	2	3	4	5	6
1	408816.22	1288450.68	Картометрический	1.00	-
2	408816.32	1288471.49	Картометрический	1.00	-
3	408814.09	1288471.31	Картометрический	1.00	-
4	408791.18	1288471.74	Картометрический	1.00	-
5	408691.62	1288478.28	Картометрический	1.00	-
6	408633.87	1288481.64	Картометрический	1.00	-
7	408633.76	1288476.27	Картометрический	1.00	-
8	408617.74	1288477.28	Картометрический	1.00	-
9	408611.40	1288477.45	Картометрический	1.00	-
10	408530.31	1288476.21	Картометрический	1.00	-
11	408474.02	1288473.95	Картометрический	1.00	-
12	408474.02	1288452.55	Картометрический	1.00	-
13	408484.54	1288438.37	Картометрический	1.00	-
14	408482.17	1288383.68	Картометрический	1.00	-
15	408603.18	1288383.99	Картометрический	1.00	-
16	408723.15	1288387.63	Картометрический	1.00	-
17	408722.77	1288455.80	Картометрический	1.00	-
18	408768.91	1288454.82	Картометрический	1.00	-
19	408808.46	1288452.66	Картометрический	1.00	-
1	408816.22	1288450.68	Картометрический	1.00	-
3. Сведения о характерных точках части (частей) границы объекта					
Обозначение характерных точек части границы	Координаты, м		Метод определения координат характерной точки	Средняя квадратическая погрешность положения характерной точки (Mt), м	Описание обозначения точки на местности (при наличии)
	X	Y			
1	2	3	4	5	6
Часть №					
-	-	-	-	-	-

Раздел 3

Сведения о местоположении измененных (уточненных) границ объекта							
1. Система координат: -							
2. Сведения о характерных точках границ объекта							
Обозначение характерных точек границ	Существующие координаты, м		Измененные (уточненные) координаты, м		Метод определения координат характерной точки	Средняя квадратическая погрешность положения характерной точки (Mt), м	Описание обозначения точки на местности (при наличии)
	X	Y	X	Y			
1	2	3	4	5	6	7	8
-	-	-	-	-	-	-	-
3.Сведения о характерных точках части (частей) границы объекта							
Часть №							
-	-	-	-	-	-	-	-

Раздел 4

План границ объекта

Масштаб 1:2000

Используемые условные знаки и обозначения:

границы территориальной зоны

• 1 характерная точка границ территориальной зоны

Заместитель руководителя БУВО «Нормативно-проектный центр»

Подпись А.В. Романов Дата « 7 » декабря 2020 г.

Место для оттиска печати (при наличии) лица, составившего описание местоположения границ объекта

ОПИСАНИЕ МЕСТОПОЛОЖЕНИЯ ГРАНИЦ

Зона улиц, дорог, инженерной и транспортной инфраструктуры
села Дальняя Полубянка - ИТ1/1

(наименование объекта, местоположение границ которого описано
(далее - объект)

Раздел 1

Сведения об объекте		
№ п/п	Характеристики объекта	Описание характеристик
1	2	3
1	Местоположение объекта	Воронежская область, Острогожский муниципальный район, Дальнеполубянское сельское поселение, село Дальняя Полубянка
2	Площадь объекта ± величина погрешности определения площади (Р ± Дельта Р)	47824+/-765 м²
3	Иные характеристики объекта	-

Раздел 2

Сведения о местоположении границ объекта					
1. Система координат: МСК - 36, зона 1					
2. Сведения о характерных точках границ объекта					
Обозначение характерных точек границ	Координаты, м		Метод определения координат характерной точки	Средняя квадратическая погрешность положения характерной точки (Mt), м	Описание обозначения точки на местности (при наличии)
	X	Y			
1	2	3	4	5	6
1	409959.15	1288512.79	Картометрический	1.00	-
2	409952.16	1288526.32	Картометрический	1.00	-
3	409951.24	1288528.10	Картометрический	1.00	-
4	409869.39	1288486.21	Картометрический	1.00	-
5	409842.28	1288474.09	Картометрический	1.00	-
6	409807.71	1288460.01	Картометрический	1.00	-
7	409764.84	1288442.18	Картометрический	1.00	-
8	409671.72	1288405.79	Картометрический	1.00	-
9	409643.31	1288396.34	Картометрический	1.00	-
10	409625.44	1288392.36	Картометрический	1.00	-
11	409623.48	1288392.89	Картометрический	1.00	-
12	409621.77	1288394.18	Картометрический	1.00	-
13	409619.33	1288397.41	Картометрический	1.00	-
14	409607.61	1288396.63	Картометрический	1.00	-
15	409605.96	1288392.56	Картометрический	1.00	-
16	409601.80	1288390.82	Картометрический	1.00	-
17	409569.07	1288390.14	Картометрический	1.00	-
18	409495.37	1288393.24	Картометрический	1.00	-
19	409382.84	1288396.34	Картометрический	1.00	-
20	409289.48	1288397.50	Картометрический	1.00	-
21	409207.56	1288398.66	Картометрический	1.00	-
22	409117.30	1288401.18	Картометрический	1.00	-
23	409038.28	1288402.54	Картометрический	1.00	-
24	408956.74	1288405.64	Картометрический	1.00	-
25	408889.53	1288408.16	Картометрический	1.00	-
26	408845.50	1288408.52	Картометрический	1.00	-
27	408841.38	1288409.63	Картометрический	1.00	-
28	408840.82	1288411.68	Картометрический	1.00	-
29	408840.51	1288413.68	Картометрический	1.00	-
30	408836.92	1288482.84	Картометрический	1.00	-
31	408831.19	1288539.67	Картометрический	1.00	-
32	408828.13	1288561.61	Картометрический	1.00	-
33	408824.35	1288563.34	Картометрический	1.00	-
34	408813.89	1288601.26	Картометрический	1.00	-

1	2	3	4	5	6
35	408820.38	1288609.39	Картометрический	1.00	-
36	408823.29	1288619.85	Картометрический	1.00	-
37	408808.66	1288661.69	Картометрический	1.00	-
38	408769.25	1288763.56	Картометрический	1.00	-
39	408755.89	1288800.36	Картометрический	1.00	-
40	408747.56	1288826.32	Картометрический	1.00	-
41	408748.53	1288837.55	Картометрический	1.00	-
42	408758.21	1288860.02	Картометрический	1.00	-
43	408783.58	1288895.66	Картометрический	1.00	-
44	408810.12	1288928.39	Картометрический	1.00	-
45	408832.68	1288954.25	Картометрический	1.00	-
46	408865.61	1288987.56	Картометрический	1.00	-
47	408888.17	1289008.28	Картометрический	1.00	-
48	408909.09	1289033.17	Картометрический	1.00	-
49	408936.79	1289068.03	Картометрический	1.00	-
50	408947.44	1289083.34	Картометрический	1.00	-
51	408958.67	1289105.80	Картометрический	1.00	-
52	408970.87	1289130.40	Картометрический	1.00	-
53	408977.75	1289140.57	Картометрический	1.00	-
54	408993.92	1289147.83	Картометрический	1.00	-
55	409006.87	1289153.87	Картометрический	1.00	-
56	408995.71	1289159.72	Картометрический	1.00	-
57	408988.47	1289165.13	Аналитический	0.30	-
58	408965.69	1289157.05	Аналитический	0.30	-
59	408933.88	1289089.73	Картометрический	1.00	-
60	408916.45	1289066.87	Картометрический	1.00	-
61	408878.14	1289020.41	Картометрический	1.00	-
62	408854.66	1288997.73	Картометрический	1.00	-
63	408842.30	1288983.76	Картометрический	1.00	-
64	408811.67	1288949.11	Картометрический	1.00	-
65	408792.11	1288925.10	Картометрический	1.00	-
66	408762.67	1288893.72	Картометрический	1.00	-
67	408753.17	1288883.26	Картометрический	1.00	-
68	408739.42	1288868.15	Картометрический	1.00	-
69	408730.13	1288860.79	Картометрический	1.00	-
70	408724.70	1288854.21	Картометрический	1.00	-
71	408724.32	1288842.40	Картометрический	1.00	-
72	408731.10	1288820.31	Картометрический	1.00	-
73	408762.85	1288720.57	Картометрический	1.00	-
74	408778.93	1288659.94	Картометрический	1.00	-
75	408785.13	1288621.79	Картометрический	1.00	-
76	408787.07	1288607.26	Картометрический	1.00	-
77	408798.50	1288600.29	Картометрический	1.00	-
78	408807.49	1288559.64	Картометрический	1.00	-
79	408805.78	1288555.10	Картометрический	1.00	-
80	408811.38	1288530.69	Картометрический	1.00	-
81	408812.49	1288522.67	Картометрический	1.00	-
82	408817.78	1288480.35	Картометрический	1.00	-

1	2	3	4	5	6
83	408817.39	1288473.43	Картометрический	1.00	-
84	408816.32	1288471.49	Картометрический	1.00	-
85	408816.22	1288450.68	Картометрический	1.00	-
86	408820.47	1288448.57	Картометрический	1.00	-
87	408821.26	1288405.20	Картометрический	1.00	-
88	408820.80	1288397.67	Картометрический	1.00	-
89	408815.87	1288392.26	Картометрический	1.00	-
90	408808.56	1288390.21	Картометрический	1.00	-
91	408723.15	1288387.63	Картометрический	1.00	-
92	408603.18	1288383.99	Картометрический	1.00	-
93	408482.17	1288383.68	Картометрический	1.00	-
94	408326.32	1288383.27	Картометрический	1.00	-
95	408288.57	1288381.79	Картометрический	1.00	-
96	408288.31	1288381.86	Картометрический	1.00	-
97	408287.99	1288382.08	Картометрический	1.00	-
98	408287.45	1288382.82	Картометрический	1.00	-
99	408285.67	1288386.32	Картометрический	1.00	-
100	408270.40	1288385.32	Картометрический	1.00	-
101	408270.97	1288380.51	Картометрический	1.00	-
102	408279.28	1288362.95	Картометрический	1.00	-
103	408279.76	1288362.09	Картометрический	1.00	-
104	408279.99	1288358.98	Картометрический	1.00	-
105	408293.50	1288358.86	Картометрический	1.00	-
106	408293.58	1288362.06	Картометрический	1.00	-
107	408295.14	1288363.01	Картометрический	1.00	-
108	408307.50	1288363.17	Картометрический	1.00	-
109	408409.89	1288364.21	Картометрический	1.00	-
110	408459.42	1288364.70	Картометрический	1.00	-
111	408552.94	1288365.09	Картометрический	1.00	-
112	408605.75	1288365.32	Картометрический	1.00	-
113	408699.39	1288367.97	Картометрический	1.00	-
114	408792.98	1288370.62	Картометрический	1.00	-
115	408813.81	1288370.08	Картометрический	1.00	-
116	408816.72	1288370.03	Картометрический	1.00	-
117	408820.72	1288369.86	Картометрический	1.00	-
118	408828.82	1288373.47	Картометрический	1.00	-
119	408840.50	1288388.55	Картометрический	1.00	-
120	408844.77	1288388.99	Картометрический	1.00	-
121	408866.87	1288388.79	Картометрический	1.00	-
122	408959.64	1288386.46	Картометрический	1.00	-
123	409024.91	1288386.85	Картометрический	1.00	-
124	409112.84	1288385.49	Картометрический	1.00	-
125	409137.15	1288385.78	Картометрический	1.00	-
126	409224.90	1288384.04	Картометрический	1.00	-
127	409352.04	1288380.65	Картометрический	1.00	-
128	409510.86	1288375.81	Картометрический	1.00	-
129	409513.74	1288363.64	Аналитический	0.30	-
130	409524.74	1288363.76	Аналитический	0.30	-

1	2	3	4	5	6
131	409525.59	1288363.77	Картометрический	1.00	-
132	409561.02	1288368.92	Картометрический	1.00	-
133	409601.07	1288368.08	Картометрический	1.00	-
134	409623.54	1288373.18	Картометрический	1.00	-
135	409635.80	1288375.61	Картометрический	1.00	-
136	409647.42	1288377.93	Картометрический	1.00	-
137	409678.88	1288388.71	Картометрический	1.00	-
138	409771.48	1288424.83	Картометрический	1.00	-
139	409795.47	1288434.89	Картометрический	1.00	-
140	409815.64	1288444.79	Картометрический	1.00	-
141	409847.12	1288457.72	Картометрический	1.00	-
142	409876.76	1288470.75	Картометрический	1.00	-
1	409959.15	1288512.79	Картометрический	1.00	-

3. Сведения о характерных точках части (частей) границы объекта

Обозначение характерных точек части границы	Координаты, м		Метод определения координат характерной точки	Средняя квадратическая погрешность положения характерной точки (Mt), м	Описание обозначения точки на местности (при наличии)
	X	Y			
1	2	3	4	5	6
Часть №					
-	-	-	-	-	-

Раздел 3

Сведения о местоположении измененных (уточненных) границ объекта							
1. Система координат: -							
2. Сведения о характерных точках границ объекта							
Обозначение характерных точек границ	Существующие координаты, м		Измененные (уточненные) координаты, м		Метод определения координат характерной точки	Средняя квадратическая погрешность положения характерной точки (Mt), м	Описание обозначения точки на местности (при наличии)
	X	Y	X	Y			
1	2	3	4	5	6	7	8
-	-	-	-	-	-	-	-
3.Сведения о характерных точках части (частей) границы объекта							
Часть №							
-	-	-	-	-	-	-	-

Раздел 4

План границ объекта

Используемые условные знаки и обозначения:

граница территориальной зоны

характерная точка границ территориальной зоны

Масштаб 1:5000

Заместитель руководителя БУ ЮО «Нормативно-проектный центр»

Подпись _____ А.Н. Романов Дата « 7 » декабря 2020 г.

Место для оттиска печати (для юридических лиц), составившего описание местоположения границ объекта

ОПИСАНИЕ МЕСТОПОЛОЖЕНИЯ ГРАНИЦ

Зона сельскохозяйственного использования в границах населенного пункта
села Дальняя Полубянка - СХ1/1

(наименование объекта, местоположение границ которого описано
(далее - объект)

Раздел 1

Сведения об объекте		
№ п/п	Характеристики объекта	Описание характеристик
1	2	3
1	Местоположение объекта	Воронежская область, Острогожский муниципальный район, Дальнеполубянское сельское поселение, село Дальняя Полубянка
2	Площадь объекта ± величина погрешности определения площади (Р ± Дельта Р)	863471+/-16262 м²
3	Иные характеристики объекта	-

Раздел 2

Сведения о местоположении границ объекта					
1. Система координат: МСК - 36, зона 1					
2. Сведения о характерных точках границ объекта					
Обозначение характерных точек границ	Координаты, м		Метод определения координат характерной точки	Средняя квадратическая погрешность положения характерной точки (Mt), м	Описание обозначения точки на местности (при наличии)
	X	Y			
1	2	3	4	5	6
1	410483.18	1288340.07	Картометрический	1.00	-
2	410559.88	1288431.65	Картометрический	1.00	-
3	410619.64	1288524.74	Картометрический	1.00	-
4	410644.29	1288615.02	Картометрический	1.00	-
5	410644.72	1288616.58	Картометрический	1.00	-
6	410650.82	1288692.02	Картометрический	1.00	-
7	410651.30	1288698.03	Картометрический	1.00	-
8	410533.32	1288706.82	Картометрический	1.00	-
9	410306.52	1288729.28	Картометрический	1.00	-
10	410226.33	1288737.03	Картометрический	1.00	-
11	410177.38	1288747.90	Картометрический	1.00	-
12	410136.16	1288811.90	Картометрический	1.00	-
13	410135.86	1288900.32	Картометрический	1.00	-
14	410166.68	1288949.88	Картометрический	1.00	-
15	410179.13	1288955.37	Картометрический	1.00	-
16	410138.59	1288968.86	Картометрический	1.00	-
17	410123.65	1288992.03	Картометрический	1.00	-
18	410103.15	1289006.21	Картометрический	5.00	-
19	410099.64	1289011.10	Картометрический	5.00	-
20	410079.03	1289039.84	Картометрический	5.00	-
21	410047.91	1289090.33	Картометрический	5.00	-
22	410010.31	1289118.72	Картометрический	5.00	-
23	409991.70	1289118.51	Картометрический	1.00	-
24	409930.55	1289058.56	Картометрический	1.00	-
25	409972.31	1288999.47	Картометрический	1.00	-
26	409944.28	1288987.84	Картометрический	1.00	-
27	409918.37	1288983.78	Картометрический	1.00	-
28	409786.35	1289025.44	Картометрический	1.00	-
29	409738.34	1288940.12	Картометрический	1.00	-
30	409759.95	1288858.28	Картометрический	1.00	-
31	409628.62	1288815.47	Картометрический	1.00	-
32	409576.91	1288806.76	Картометрический	1.00	-
33	409531.59	1288785.45	Картометрический	1.00	-
34	409494.41	1288763.17	Картометрический	1.00	-

1	2	3	4	5	6
35	409449.46	1288769.37	Картометрический	1.00	-
36	409409.37	1288763.37	Картометрический	1.00	-
37	409333.06	1288790.49	Картометрический	1.00	-
38	409303.62	1288786.23	Картометрический	1.00	-
39	409235.45	1288765.31	Картометрический	1.00	-
40	409158.36	1288754.46	Картометрический	1.00	-
41	409064.62	1288748.26	Картометрический	1.00	-
42	408958.48	1288745.94	Картометрический	1.00	-
43	408863.57	1288759.11	Картометрический	1.00	-
44	408769.25	1288763.56	Картометрический	1.00	-
45	408808.66	1288661.69	Картометрический	1.00	-
46	408823.29	1288619.85	Картометрический	1.00	-
47	408820.38	1288609.39	Картометрический	1.00	-
48	408813.89	1288601.26	Картометрический	1.00	-
49	408824.35	1288563.34	Картометрический	1.00	-
50	408828.13	1288561.61	Картометрический	1.00	-
51	408887.59	1288586.34	Картометрический	1.00	-
52	408956.35	1288615.20	Картометрический	1.00	-
53	409032.67	1288596.02	Картометрический	1.00	-
54	409096.38	1288616.36	Картометрический	1.00	-
55	409144.42	1288622.76	Картометрический	1.00	-
56	409232.16	1288615.97	Картометрический	1.00	-
57	409293.94	1288610.36	Картометрический	1.00	-
58	409318.15	1288538.12	Картометрический	1.00	-
59	409377.80	1288500.35	Картометрический	1.00	-
60	409434.36	1288491.44	Картометрический	1.00	-
61	409482.97	1288486.40	Картометрический	1.00	-
62	409523.65	1288484.66	Картометрический	1.00	-
63	409557.15	1288483.69	Картометрический	1.00	-
64	409584.66	1288490.66	Картометрический	1.00	-
65	409604.22	1288499.19	Картометрический	1.00	-
66	409604.99	1288524.75	Картометрический	1.00	-
67	409597.25	1288577.82	Картометрический	1.00	-
68	409626.69	1288587.51	Картометрический	1.00	-
69	409659.23	1288586.34	Картометрический	1.00	-
70	409754.13	1288573.17	Картометрический	1.00	-
71	409863.56	1288561.75	Картометрический	1.00	-
72	409905.59	1288555.94	Картометрический	1.00	-
73	409951.24	1288528.10	Картометрический	1.00	-
74	409952.16	1288526.32	Картометрический	1.00	-
75	409959.15	1288512.79	Картометрический	1.00	-
76	409991.01	1288528.43	Картометрический	1.00	-
77	410021.03	1288529.40	Картометрический	1.00	-
78	410140.34	1288522.43	Картометрический	1.00	-
79	410328.60	1288505.77	Картометрический	1.00	-
80	410336.34	1288477.88	Картометрический	1.00	-
81	410336.34	1288437.21	Картометрический	1.00	-
82	410324.72	1288417.06	Картометрический	1.00	-

1	2	3	4	5	6
83	410227.49	1288431.78	Картометрический	1.00	-
84	410131.23	1288443.41	Картометрический	1.00	-
85	410102.27	1288368.86	Аналитический	0.30	-
86	410426.60	1288329.24	Картометрический	1.00	-
1	410483.18	1288340.07	Картометрический	1.00	-
87	408805.78	1288555.10	Картометрический	1.00	-
88	408807.49	1288559.64	Картометрический	1.00	-
89	408798.50	1288600.29	Картометрический	1.00	-
90	408787.07	1288607.26	Картометрический	1.00	-
91	408785.13	1288621.79	Картометрический	1.00	-
92	408778.93	1288659.94	Картометрический	1.00	-
93	408762.85	1288720.57	Картометрический	1.00	-
94	408731.10	1288820.31	Картометрический	1.00	-
95	408724.32	1288842.40	Картометрический	1.00	-
96	408699.72	1288838.52	Картометрический	1.00	-
97	408689.65	1288830.97	Картометрический	1.00	-
98	408659.43	1288828.64	Картометрический	1.00	-
99	408592.80	1288787.77	Картометрический	1.00	-
100	408509.91	1288800.17	Картометрический	1.00	-
101	408433.98	1288826.51	Картометрический	1.00	-
102	408364.26	1288787.39	Картометрический	1.00	-
103	408297.24	1288686.67	Картометрический	1.00	-
104	408223.26	1288674.28	Картометрический	1.00	-
105	408145.01	1288687.83	Картометрический	1.00	-
106	408041.58	1288686.28	Картометрический	1.00	-
107	407935.83	1288654.52	Картометрический	1.00	-
108	407897.09	1288655.68	Картометрический	1.00	-
109	407778.56	1288634.38	Картометрический	1.00	-
110	407725.49	1288668.08	Картометрический	1.00	-
111	407608.51	1288659.56	Картометрический	1.00	-
112	407441.94	1288644.45	Картометрический	1.00	-
113	407372.86	1288643.39	Аналитический	0.30	-
114	407402.31	1288568.79	Картометрический	1.00	-
115	407701.03	1288570.43	Картометрический	1.00	-
116	407701.88	1288570.43	Картометрический	1.00	-
117	407721.50	1288508.75	Картометрический	1.00	-
118	407722.42	1288505.84	Картометрический	1.00	-
119	407748.13	1288453.92	Картометрический	1.00	-
120	407790.34	1288433.15	Картометрический	1.00	-
121	408055.79	1288414.82	Картометрический	1.00	-
122	408262.67	1288386.39	Картометрический	1.00	-
123	408270.40	1288385.32	Картометрический	1.00	-
124	408285.67	1288386.32	Картометрический	1.00	-
125	408281.75	1288391.89	Картометрический	1.00	-
126	408273.42	1288422.29	Картометрический	1.00	-
127	408274.00	1288444.57	Картометрический	1.00	-
128	408291.82	1288462.00	Картометрический	1.00	-

1	2	3	4	5	6
129	408289.11	1288484.85	Картометрический	1.00	-
130	408343.73	1288510.81	Картометрический	1.00	-
131	408412.29	1288538.70	Картометрический	1.00	-
132	408463.81	1288549.54	Картометрический	1.00	-
133	408563.08	1288559.94	Аналитический	0.10	-
134	408571.27	1288560.68	Аналитический	0.10	-
135	408619.92	1288563.49	Картометрический	1.00	-
136	408705.92	1288545.67	Картометрический	1.00	-
137	408757.63	1288550.32	Картометрический	1.00	-
87	408805.78	1288555.10	Картометрический	1.00	-
138	408916.45	1289066.87	Картометрический	1.00	-
139	408933.88	1289089.73	Картометрический	1.00	-
140	408965.69	1289157.05	Аналитический	0.30	-
141	408938.09	1289181.34	Аналитический	0.30	-
142	408902.80	1289212.43	Картометрический	1.00	-
143	408890.66	1289223.13	Аналитический	0.30	-
144	408885.21	1289215.86	Картометрический	1.00	-
145	408839.97	1289213.75	Картометрический	1.00	-
146	408631.65	1289233.53	Картометрический	1.00	-
147	408676.48	1289214.65	Картометрический	1.00	-
148	408732.26	1289204.19	Картометрический	1.00	-
149	408769.06	1289202.26	Картометрический	1.00	-
150	408790.36	1289139.89	Картометрический	1.00	-
151	408784.16	1289104.64	Картометрический	1.00	-
152	408883.33	1289106.97	Картометрический	1.00	-
153	408897.66	1289093.60	Картометрический	1.00	-
138	408916.45	1289066.87	Картометрический	1.00	-

3. Сведения о характерных точках части (частей) границы объекта

Обозначение характерных точек части границы	Координаты, м		Метод определения координат характерной точки	Средняя квадратическая погрешность положения характерной точки (Mt), м	Описание обозначения точки на местности (при наличии)
	X	Y			
1	2	3	4	5	6
Часть №					
-	-	-	-	-	-

Раздел 3

Сведения о местоположении измененных (уточненных) границ объекта							
1. Система координат: -							
2. Сведения о характерных точках границ объекта							
Обозначение характерных точек границ	Существующие координаты, м		Измененные (уточненные) координаты, м		Метод определения координат характерной точки	Средняя квадратическая погрешность положения характерной точки (Mt), м	Описание обозначения точки на местности (при наличии)
	X	Y	X	Y			
1	2	3	4	5	6	7	8
-	-	-	-	-	-	-	-
3.Сведения о характерных точках части (частей) границы объекта							
Часть №							
-	-	-	-	-	-	-	-

Раздел 4

План границы объекта

Используемые условные знаки и обозначения:

граница территориальной зоны

характерные точки границы территориальной зоны

Масштаб 1:5000

Заместитель руководителя БУ ХМАО «Информационно-аналитический центр»

Подпись _____ А.Н. Ромашов Дата «7» ноября 2020 г.

Место для оттиска печати уполномоченного лица, составившего описание местоположения границ объекта

ОПИСАНИЕ МЕСТОПОЛОЖЕНИЯ ГРАНИЦ

Зона рекреационного назначения - объектов отдыха села Дальняя Полубянка - Р1/1

(наименование объекта, местоположение границ которого описано
(далее - объект)

Раздел 1

Сведения об объекте		
№ п/п	Характеристики объекта	Описание характеристик
1	2	3
1	Местоположение объекта	Воронежская область, Острогожский муниципальный район, Дальнеполубянское сельское поселение, село Дальняя Полубянка
2	Площадь объекта ± величина погрешности определения площади (Р ± Дельта Р)	6337+/-279 м²
3	Иные характеристики объекта	-

Раздел 2

Сведения о местоположении границ объекта					
1. Система координат: МСК - 36, зона 1					
2. Сведения о характерных точках границ объекта					
Обозначение характерных точек границ	Координаты, м		Метод определения координат характерной точки	Средняя квадратическая погрешность положения характерной точки (Mt), м	Описание обозначения точки на местности (при наличии)
	X	Y			
1	2	3	4	5	6
1	408815.87	1288392.26	Картометрический	1.00	-
2	408820.80	1288397.67	Картометрический	1.00	-
3	408821.26	1288405.20	Картометрический	1.00	-
4	408820.47	1288448.57	Картометрический	1.00	-
5	408816.22	1288450.68	Картометрический	1.00	-
6	408808.46	1288452.66	Картометрический	1.00	-
7	408768.91	1288454.82	Картометрический	1.00	-
8	408722.77	1288455.80	Картометрический	1.00	-
9	408723.15	1288387.63	Картометрический	1.00	-
10	408808.56	1288390.21	Картометрический	1.00	-
1	408815.87	1288392.26	Картометрический	1.00	-
3. Сведения о характерных точках части (частей) границы объекта					
Обозначение характерных точек части границы	Координаты, м		Метод определения координат характерной точки	Средняя квадратическая погрешность положения характерной точки (Mt), м	Описание обозначения точки на местности (при наличии)
	X	Y			
1	2	3	4	5	6
Часть №					
-	-	-	-	-	-

Раздел 3

Сведения о местоположении измененных (уточненных) границ объекта							
1. Система координат: -							
2. Сведения о характерных точках границ объекта							
Обозначение характерных точек границ	Существующие координаты, м		Измененные (уточненные) координаты, м		Метод определения координат характерной точки	Средняя квадратическая погрешность положения характерной точки (Mt), м	Описание обозначения точки на местности (при наличии)
	X	Y	X	Y			
1	2	3	4	5	6	7	8
-	-	-	-	-	-	-	-
3.Сведения о характерных точках части (частей) границы объекта							
Часть №							
-	-	-	-	-	-	-	-

Раздел 4

План границ объекта

Масштаб 1:2000

Используемые условные знаки и обозначения:

границы территориальной зоны

• 1 характерная точка границ территориальной зоны

Заместитель руководителя БУВО «Нормативно-проектный центр»

Подпись _____ А.В. Ромашов Дата « 7 » декабря 2020 г.

Место для оттиска печати (при наличии) лица, составившего описание местоположения границ объекта

ОПИСАНИЕ МЕСТОПОЛОЖЕНИЯ ГРАНИЦ

Зона ритуальных объектов села Дальняя Полубянка - СН1/1

(наименование объекта, местоположение границ которого описано (далее - объект)

Раздел 1

Сведения об объекте		
№ п/п	Характеристики объекта	Описание характеристик
1	2	3
1	Местоположение объекта	Воронежская область, Острогожский муниципальный район, Дальнеполубянское сельское поселение, село Дальняя Полубянка
2	Площадь объекта ± величина погрешности определения площади (Р ± Дельта Р)	13143+/-401 м²
3	Иные характеристики объекта	-

Раздел 2

Сведения о местоположении границ объекта					
1. Система координат: МСК - 36, зона 1					
2. Сведения о характерных точках границ объекта					
Обозначение характерных точек границ	Координаты, м		Метод определения координат характерной точки	Средняя квадратическая погрешность положения характерной точки (Mt), м	Описание обозначения точки на местности (при наличии)
	X	Y			
1	2	3	4	5	6
1	408842.30	1288983.76	Картометрический	1.00	-
2	408854.66	1288997.73	Картометрический	1.00	-
3	408878.14	1289020.41	Картометрический	1.00	-
4	408916.45	1289066.87	Картометрический	1.00	-
5	408897.66	1289093.60	Картометрический	1.00	-
6	408883.33	1289106.97	Картометрический	1.00	-
7	408784.16	1289104.64	Картометрический	1.00	-
8	408776.91	1289046.35	Картометрический	1.00	-
9	408776.22	1289023.93	Картометрический	1.00	-
10	408776.61	1288989.84	Картометрический	1.00	-
11	408805.13	1288985.97	Картометрический	1.00	-
1	408842.30	1288983.76	Картометрический	1.00	-
3. Сведения о характерных точках части (частей) границы объекта					
Обозначение характерных точек части границы	Координаты, м		Метод определения координат характерной точки	Средняя квадратическая погрешность положения характерной точки (Mt), м	Описание обозначения точки на местности (при наличии)
	X	Y			
1	2	3	4	5	6
Часть №					
-	-	-	-	-	-

Раздел 3

Сведения о местоположении измененных (уточненных) границ объекта							
1. Система координат: -							
2. Сведения о характерных точках границ объекта							
Обозначение характерных точек границ	Существующие координаты, м		Измененные (уточненные) координаты, м		Метод определения координат характерной точки	Средняя квадратическая погрешность положения характерной точки (Mt), м	Описание обозначения точки на местности (при наличии)
	X	Y	X	Y			
1	2	3	4	5	6	7	8
-	-	-	-	-	-	-	-
3.Сведения о характерных точках части (частей) границы объекта							
Часть №							
-	-	-	-	-	-	-	-

Раздел 4

План границ объекта

Масштаб 1:2000

Используемые условные знаки и обозначения:

границы территориальной зоны

• 1 характерная точка границ территориальной зоны

Заместитель руководителя БУВО «Нормативно-проектный центр»

Подпись _____ А.В. Ромашов Дата « 7 » декабря 2020 г.

Место для оттиска печати (при наличии) лица, составившего описание местоположения границ объекта

Приложение № 2
к правилам землепользования и застройки
Дальнеполубянского сельского поселения
Острогожского муниципального района
Воронежской области

СВЕДЕНИЯ О ГРАНИЦАХ ТЕРРИТОРИАЛЬНЫХ ЗОН, СОДЕРЖАЩИЕ ГРАФИЧЕСКОЕ ОПИСАНИЕ МЕСТОПОЛОЖЕНИЯ ГРАНИЦ ТЕРРИТОРИАЛЬНЫХ ЗОН, ПЕРЕЧЕНЬ КООРДИНАТ ХАРАКТЕРНЫХ ТОЧЕК ГРАНИЦ ТЕРРИТОРИАЛЬНЫХ ЗОН ХУТОРА ВЛАДИМИРОВКА

ОПИСАНИЕ МЕСТОПОЛОЖЕНИЯ ГРАНИЦ

Зона застройки индивидуальными жилыми домами хутора Владимировка - Ж1/2

(наименование объекта, местоположение границ которого описано
(далее - объект)

Раздел 1

Сведения об объекте		
№ п/п	Характеристики объекта	Описание характеристик
1	2	3
1	Местоположение объекта	Воронежская область, Острогожский муниципальный район, Дальнеполубянское сельское поселение, хутор Владимировка
2	Площадь объекта ± величина погрешности определения площади (Р ± Дельта Р)	638823+/-2797 м²
3	Иные характеристики объекта	-

Раздел 2

Сведения о местоположении границ объекта					
1. Система координат: МСК - 36, зона 1					
2. Сведения о характерных точках границ объекта					
Обозначение характерных точек границ	Координаты, м		Метод определения координат характерной точки	Средняя квадратическая погрешность положения характерной точки (Mt), м	Описание обозначения точки на местности (при наличии)
	X	Y			
1	2	3	4	5	6
1	403963.53	1284540.15	Картометрический	1.00	-
2	403978.38	1284565.40	Картометрический	1.00	-
3	403947.03	1284576.92	Аналитический	0.30	-
4	403919.49	1284587.03	Картометрический	1.00	-
5	403965.10	1284728.27	Картометрический	1.00	-
6	403945.06	1284836.81	Картометрический	1.00	-
7	403830.40	1284849.52	Картометрический	1.00	-
8	403863.96	1284933.16	Картометрический	1.00	-
9	403848.47	1285002.76	Картометрический	1.00	-
10	403805.69	1285035.28	Картометрический	1.00	-
11	403804.36	1285081.05	Картометрический	1.00	-
12	403796.64	1285281.94	Картометрический	1.00	-
13	403789.27	1285313.34	Картометрический	1.00	-
14	403781.80	1285326.96	Картометрический	1.00	-
15	403792.86	1285338.74	Картометрический	1.00	-
16	403792.49	1285361.50	Картометрический	1.00	-
17	403727.29	1285370.89	Картометрический	1.00	-
18	403672.58	1285381.07	Картометрический	1.00	-
19	403608.35	1285353.97	Картометрический	1.00	-
20	403608.54	1285355.26	Картометрический	1.00	-
21	403615.43	1285402.27	Картометрический	1.00	-
22	403647.47	1285404.81	Картометрический	1.00	-
23	403646.17	1285432.69	Картометрический	1.00	-
24	403825.08	1285496.29	Картометрический	1.00	-
25	403825.73	1285589.60	Аналитический	0.30	-
26	403825.87	1285609.01	Картометрический	1.00	-
27	403735.73	1285612.43	Картометрический	1.00	-
28	403706.64	1285670.06	Картометрический	1.00	-
29	403760.17	1285666.03	Картометрический	1.00	-
30	403769.37	1285738.19	Картометрический	1.00	-
31	403734.15	1285747.17	Картометрический	1.00	-
32	403725.55	1285833.92	Картометрический	1.00	-
33	403725.50	1285834.46	Картометрический	1.00	-
34	403763.86	1285846.31	Картометрический	1.00	-

1	2	3	4	5	6
35	403764.27	1285914.48	Картометрический	1.00	-
36	403746.50	1285916.13	Картометрический	1.00	-
37	403752.86	1286009.88	Картометрический	1.00	-
38	403805.24	1286029.37	Картометрический	1.00	-
39	403806.70	1286092.95	Картометрический	1.00	-
40	403675.32	1286111.69	Картометрический	1.00	-
41	403673.07	1286111.87	Картометрический	1.00	-
42	403662.89	1286096.71	Картометрический	1.00	-
43	403656.76	1286095.52	Картометрический	1.00	-
44	403650.61	1286093.37	Картометрический	1.00	-
45	403645.62	1286088.32	Картометрический	1.00	-
46	403639.90	1286076.85	Картометрический	1.00	-
47	403636.54	1286058.66	Картометрический	1.00	-
48	403621.41	1285809.41	Картометрический	1.00	-
49	403613.04	1285687.98	Картометрический	1.00	-
50	403595.59	1285374.44	Картометрический	1.00	-
51	403594.38	1285354.88	Картометрический	1.00	-
52	403592.22	1285319.84	Картометрический	1.00	-
53	403597.24	1285280.52	Картометрический	1.00	-
54	403599.12	1285272.13	Картометрический	1.00	-
55	403599.75	1285268.58	Картометрический	1.00	-
56	403583.01	1285269.07	Картометрический	1.00	-
57	403581.12	1285269.68	Картометрический	1.00	-
58	403576.71	1285269.88	Картометрический	1.00	-
59	403574.73	1285269.92	Картометрический	1.00	-
60	403573.77	1285269.59	Картометрический	1.00	-
61	403572.19	1285266.56	Картометрический	1.00	-
62	403559.06	1285270.60	Картометрический	1.00	-
63	403559.42	1285277.28	Картометрический	1.00	-
64	403559.76	1285282.28	Картометрический	1.00	-
65	403557.63	1285285.12	Картометрический	1.00	-
66	403554.42	1285287.37	Картометрический	1.00	-
67	403554.87	1285305.53	Картометрический	1.00	-
68	403558.66	1285305.68	Картометрический	1.00	-
69	403561.12	1285306.32	Картометрический	1.00	-
70	403563.92	1285307.72	Картометрический	1.00	-
71	403567.46	1285311.07	Картометрический	1.00	-
72	403569.59	1285314.01	Картометрический	1.00	-
73	403571.37	1285318.50	Картометрический	1.00	-
74	403572.97	1285324.03	Картометрический	1.00	-
75	403575.93	1285356.07	Картометрический	1.00	-
76	403577.57	1285373.87	Картометрический	1.00	-
77	403595.04	1285689.33	Картометрический	1.00	-
78	403597.17	1285725.57	Картометрический	1.00	-
79	403605.43	1285810.51	Картометрический	1.00	-
80	403621.05	1286062.47	Картометрический	1.00	-
81	403620.45	1286068.53	Картометрический	1.00	-
82	403619.25	1286072.79	Картометрический	1.00	-

1	2	3	4	5	6
83	403617.86	1286074.36	Картометрический	1.00	-
84	403615.50	1286075.05	Картометрический	1.00	-
85	403619.55	1286088.78	Картометрический	1.00	-
86	403464.94	1286072.75	Картометрический	1.00	-
87	403410.95	1286039.64	Картометрический	1.00	-
88	403378.55	1285611.96	Аналитический	0.30	-
89	403373.77	1285548.11	Картометрический	1.00	-
90	403365.57	1285460.82	Картометрический	1.00	-
91	403335.05	1285434.56	Картометрический	1.00	-
92	403330.50	1285342.14	Картометрический	1.00	-
93	403325.18	1285310.13	Картометрический	1.00	-
94	403323.44	1285301.52	Картометрический	1.00	-
95	403310.46	1285151.63	Картометрический	1.00	-
96	403336.26	1285108.22	Картометрический	1.00	-
97	403341.33	1284672.62	Картометрический	1.00	-
98	403342.95	1284533.05	Картометрический	1.00	-
99	403360.48	1284533.01	Аналитический	0.10	-
100	403420.40	1284532.87	Аналитический	0.10	-
101	403441.88	1284532.83	Картометрический	1.00	-
102	403471.30	1284676.76	Картометрический	1.00	-
103	403516.22	1284702.69	Картометрический	1.00	-
104	403730.53	1284701.12	Картометрический	1.00	-
105	403752.25	1284673.85	Картометрический	1.00	-
106	403761.67	1284651.05	Картометрический	1.00	-
107	403763.85	1284645.80	Картометрический	1.00	-
108	403767.56	1284580.52	Картометрический	1.00	-
109	403772.50	1284579.49	Аналитический	0.30	-
110	403870.38	1284559.32	Аналитический	0.30	-
1	403963.53	1284540.15	Картометрический	1.00	-

3. Сведения о характерных точках части (частей) границы объекта

Обозначение характерных точек части границы	Координаты, м		Метод определения координат характерной точки	Средняя квадратическая погрешность положения характерной точки (Mt), м	Описание обозначения точки на местности (при наличии)
	X	Y			
1	2	3	4	5	6
Часть №					
-	-	-	-	-	-

Раздел 3

Сведения о местоположении измененных (уточненных) границ объекта							
1. Система координат: -							
2. Сведения о характерных точках границ объекта							
Обозначение характерных точек границ	Существующие координаты, м		Измененные (уточненные) координаты, м		Метод определения координат характерной точки	Средняя квадратическая погрешность положения характерной точки (Mt), м	Описание обозначения точки на местности (при наличии)
	X	Y	X	Y			
1	2	3	4	5	6	7	8
-	-	-	-	-	-	-	-
3.Сведения о характерных точках части (частей) границы объекта							
Часть №							
-	-	-	-	-	-	-	-

Раздел 4

План границ объекта

Используемые условные знаки и обозначения:

границы территориальной зоны

характерные точки границы территориальной зоны

Масштаб 1:2000

Заместитель руководителя КУМИ архитектурно-проектный центр

Подпись _____ А.Н. Романов Дата « 7 » ноября 2020 г.

М.П.

ОПИСАНИЕ МЕСТОПОЛОЖЕНИЯ ГРАНИЦ

Зона улиц, дорог, инженерной и транспортной инфраструктуры
хутора Владимировка - ИТ1/2

(наименование объекта, местоположение границ которого описано
(далее - объект)

Раздел 1

Сведения об объекте		
№ п/п	Характеристики объекта	Описание характеристик
1	2	3
1	Местоположение объекта	Воронежская область, Острогожский муниципальный район, Дальнеполубянское сельское поселение, хутор Владимировка
2	Площадь объекта ± величина погрешности определения площади (Р ± Дельта Р)	16061+/-444 м²
3	Иные характеристики объекта	-

Раздел 2

Сведения о местоположении границ объекта					
1. Система координат: МСК - 36, зона 1					
2. Сведения о характерных точках границ объекта					
Обозначение характерных точек границ	Координаты, м		Метод определения координат характерной точки	Средняя квадратическая погрешность положения характерной точки (Mt), м	Описание обозначения точки на местности (при наличии)
	X	Y			
1	2	3	4	5	6
1	403599.75	1285268.58	Картометрический	1.00	-
2	403599.12	1285272.13	Картометрический	1.00	-
3	403597.24	1285280.52	Картометрический	1.00	-
4	403592.22	1285319.84	Картометрический	1.00	-
5	403594.38	1285354.88	Картометрический	1.00	-
6	403595.59	1285374.44	Картометрический	1.00	-
7	403613.04	1285687.98	Картометрический	1.00	-
8	403621.41	1285809.41	Картометрический	1.00	-
9	403636.54	1286058.66	Картометрический	1.00	-
10	403639.90	1286076.85	Картометрический	1.00	-
11	403645.62	1286088.32	Картометрический	1.00	-
12	403650.61	1286093.37	Картометрический	1.00	-
13	403656.76	1286095.52	Картометрический	1.00	-
14	403662.89	1286096.71	Картометрический	1.00	-
15	403673.07	1286111.87	Картометрический	1.00	-
16	403673.47	1286112.51	Аналитический	0.30	-
17	403663.80	1286113.27	Аналитический	0.30	-
18	403644.96	1286119.73	Аналитический	0.30	-
19	403632.24	1286101.77	Аналитический	0.30	-
20	403625.28	1286089.12	Аналитический	0.30	-
21	403619.84	1286089.71	Аналитический	0.30	-
22	403615.50	1286075.05	Картометрический	1.00	-
23	403617.86	1286074.36	Картометрический	1.00	-
24	403619.25	1286072.79	Картометрический	1.00	-
25	403620.45	1286068.53	Картометрический	1.00	-
26	403621.05	1286062.47	Картометрический	1.00	-
27	403605.43	1285810.51	Картометрический	1.00	-
28	403597.17	1285725.57	Картометрический	1.00	-
29	403595.04	1285689.33	Картометрический	1.00	-
30	403577.57	1285373.87	Картометрический	1.00	-
31	403575.93	1285356.07	Картометрический	1.00	-
32	403572.97	1285324.03	Картометрический	1.00	-
33	403571.37	1285318.50	Картометрический	1.00	-
34	403569.59	1285314.01	Картометрический	1.00	-

1	2	3	4	5	6
35	403567.46	1285311.07	Картометрический	1.00	-
36	403563.92	1285307.72	Картометрический	1.00	-
37	403561.12	1285306.32	Картометрический	1.00	-
38	403558.66	1285305.68	Картометрический	1.00	-
39	403554.87	1285305.53	Картометрический	1.00	-
40	403554.42	1285287.37	Картометрический	1.00	-
41	403557.63	1285285.12	Картометрический	1.00	-
42	403559.76	1285282.28	Картометрический	1.00	-
43	403559.42	1285277.28	Картометрический	1.00	-
44	403559.06	1285270.60	Картометрический	1.00	-
45	403572.19	1285266.56	Картометрический	1.00	-
46	403573.77	1285269.59	Картометрический	1.00	-
47	403574.73	1285269.92	Картометрический	1.00	-
48	403576.71	1285269.88	Картометрический	1.00	-
49	403581.12	1285269.68	Картометрический	1.00	-
50	403583.01	1285269.07	Картометрический	1.00	-
1	403599.75	1285268.58	Картометрический	1.00	-

3. Сведения о характерных точках части (частей) границы объекта

Обозначение характерных точек части границы	Координаты, м		Метод определения координат характерной точки	Средняя квадратическая погрешность положения характерной точки (Mt), м	Описание обозначения точки на местности (при наличии)
	X	Y			
1	2	3	4	5	6
Часть №					
-	-	-	-	-	-

Раздел 3

Сведения о местоположении измененных (уточненных) границ объекта							
1. Система координат: -							
2. Сведения о характерных точках границ объекта							
Обозначение характерных точек границ	Существующие координаты, м		Измененные (уточненные) координаты, м		Метод определения координат характерной точки	Средняя квадратическая погрешность положения характерной точки (Mt), м	Описание обозначения точки на местности (при наличии)
	X	Y	X	Y			
1	2	3	4	5	6	7	8
-	-	-	-	-	-	-	-
3.Сведения о характерных точках части (частей) границы объекта							
Часть №							
-	-	-	-	-	-	-	-

Раздел 4

План границ объекта

Используемые условные знаки и обозначения:

границы территориальной зоны

• 1 характерная точка границ территориальной зоны

Масштаб 1:2000

Заместитель руководителя БУЯО «Нормативно-проектный центр»

Подпись _____ А.В. Романов Дата «_7_» _декабря_ 2020 г.

Место для оттиска печати (при наличии) лица, составившего описание местоположения границ объекта

ОПИСАНИЕ МЕСТОПОЛОЖЕНИЯ ГРАНИЦ

Зона ритуальных объектов хутора Владимировка - СН1/2

(наименование объекта, местоположение границ которого описано
(далее - объект)

Раздел 1

Сведения об объекте		
№ п/п	Характеристики объекта	Описание характеристик
1	2	3
1	Местоположение объекта	Воронежская область, Острогожский муниципальный район, Дальнеполубянское сельское поселение, хутор Владимировка
2	Площадь объекта ± величина погрешности определения площади (Р ± Дельта Р)	7227+/-298 м²
3	Иные характеристики объекта	-

Раздел 2

Сведения о местоположении границ объекта					
1. Система координат: МСК - 36, зона 1					
2. Сведения о характерных точках границ объекта					
Обозначение характерных точек границ	Координаты, м		Метод определения координат характерной точки	Средняя квадратическая погрешность положения характерной точки (Mt), м	Описание обозначения точки на местности (при наличии)
	X	Y			
1	2	3	4	5	6
1	403873.42	1285657.49	Картометрический	1.00	-
2	403883.88	1285709.00	Картометрический	1.00	-
3	403769.37	1285738.19	Картометрический	1.00	-
4	403760.17	1285666.03	Картометрический	1.00	-
1	403873.42	1285657.49	Картометрический	1.00	-
3. Сведения о характерных точках части (частей) границы объекта					
Обозначение характерных точек части границы	Координаты, м		Метод определения координат характерной точки	Средняя квадратическая погрешность положения характерной точки (Mt), м	Описание обозначения точки на местности (при наличии)
	X	Y			
1	2	3	4	5	6
Часть №					
-	-	-	-	-	-

Раздел 3

Сведения о местоположении измененных (уточненных) границ объекта							
1. Система координат: -							
2. Сведения о характерных точках границ объекта							
Обозначение характерных точек границ	Существующие координаты, м		Измененные (уточненные) координаты, м		Метод определения координат характерной точки	Средняя квадратическая погрешность положения характерной точки (Mt), м	Описание обозначения точки на местности (при наличии)
	X	Y	X	Y			
1	2	3	4	5	6	7	8
-	-	-	-	-	-	-	-
3.Сведения о характерных точках части (частей) границы объекта							
Часть №							
-	-	-	-	-	-	-	-

Раздел 4

План границ объекта



Масштаб 1:2000

Используемые условные знаки и обозначения:

	границы территориальной зоны
• 1	характерная точка границ территориальной зоны

Заместитель руководителя БУВО «Нормативно-проектный центр»

Подпись _____ А.В. Ромашов Дата « 7 » декабря 2020 г.

Место для оттиска печати (при наличии) лица, составившего описание местоположения границ объекта

Приложение № 3
к правилам землепользования и застройки
Дальнеполубянского сельского поселения
Острогожского муниципального района
Воронежской области

СВЕДЕНИЯ О ГРАНИЦАХ ТЕРРИТОРИАЛЬНЫХ ЗОН, СОДЕРЖАЩИЕ ГРАФИЧЕСКОЕ ОПИСАНИЕ МЕСТОПОЛОЖЕНИЯ ГРАНИЦ ТЕРРИТОРИАЛЬНЫХ ЗОН, ПЕРЕЧЕНЬ КООРДИНАТ ХАРАКТЕРНЫХ ТОЧЕК ГРАНИЦ ТЕРРИТОРИАЛЬНЫХ ЗОН ХУТОРА ПРОКОПЕЦ

ОПИСАНИЕ МЕСТОПОЛОЖЕНИЯ ГРАНИЦ

Зона застройки индивидуальными жилыми домами хутора Прокопец - Ж1/3

(наименование объекта, местоположение границ которого описано
(далее - объект)

Раздел 1

Сведения об объекте		
№ п/п	Характеристики объекта	Описание характеристик
1	2	3
1	Местоположение объекта	Воронежская область, Острогожский муниципальный район, Дальнеполубянское сельское поселение, хутор Прокопец
2	Площадь объекта ± величина погрешности определения площади (Р ± Дельта Р)	727331+/-2985 м²
3	Иные характеристики объекта	-

Раздел 2

Сведения о местоположении границ объекта					
1. Система координат: МСК - 36, зона 1					
2. Сведения о характерных точках границ объекта					
Обозначение характерных точек границ	Координаты, м		Метод определения координат характерной точки	Средняя квадратическая погрешность положения характерной точки (Mt), м	Описание обозначения точки на местности (при наличии)
	X	Y			
1	2	3	4	5	6
1	407144.79	1295329.11	Картометрический	1.00	-
2	407206.55	1295459.26	Аналитический	0.30	-
3	407337.72	1295559.08	Аналитический	0.30	-
4	407358.27	1295638.36	Картометрический	1.00	-
5	407346.65	1295718.54	Картометрический	1.00	-
6	407377.80	1295764.05	Картометрический	1.00	-
7	407372.02	1295842.84	Картометрический	1.00	-
8	407258.90	1295912.44	Картометрический	1.00	-
9	407236.03	1295881.12	Картометрический	1.00	-
10	407292.56	1295831.07	Картометрический	1.00	-
11	407242.69	1295821.81	Картометрический	1.00	-
12	407064.07	1295750.44	Картометрический	1.00	-
13	406999.25	1295788.20	Картометрический	1.00	-
14	406983.14	1295761.96	Картометрический	1.00	-
15	406951.61	1295768.71	Картометрический	1.00	-
16	406999.92	1295858.80	Картометрический	1.00	-
17	406843.19	1295947.65	Картометрический	1.00	-
18	406833.06	1295954.44	Картометрический	1.00	-
19	406764.37	1295818.96	Картометрический	1.00	-
20	406811.65	1295791.81	Картометрический	1.00	-
21	406650.90	1295690.32	Картометрический	1.00	-
22	406581.51	1295636.19	Картометрический	1.00	-
23	406532.40	1295589.55	Картометрический	1.00	-
24	406516.52	1295593.04	Картометрический	1.00	-
25	406471.20	1295586.45	Картометрический	1.00	-
26	406436.33	1295546.94	Картометрический	1.00	-
27	406407.28	1295531.06	Картометрический	1.00	-
28	406346.85	1295492.32	Картометрический	1.00	-
29	406343.75	1295422.98	Картометрический	1.00	-
30	406386.36	1295409.04	Картометрический	1.00	-
31	406396.05	1295385.41	Картометрический	1.00	-
32	406412.62	1295304.86	Картометрический	1.00	-
33	406426.57	1295307.81	Картометрический	1.00	-
34	406427.94	1295246.70	Картометрический	1.00	-

1	2	3	4	5	6
35	406427.88	1295237.24	Картометрический	1.00	-
36	406428.91	1295233.16	Картометрический	1.00	-
37	406438.13	1295220.36	Картометрический	1.00	-
38	406472.83	1295191.42	Картометрический	1.00	-
39	406519.42	1295153.94	Картометрический	1.00	-
40	406609.86	1295081.19	Картометрический	1.00	-
41	406688.19	1295018.18	Картометрический	1.00	-
42	406734.37	1294981.92	Картометрический	1.00	-
43	406750.29	1295001.14	Картометрический	1.00	-
44	406755.91	1295032.13	Картометрический	1.00	-
45	406769.47	1295108.05	Картометрический	1.00	-
46	406767.34	1295134.01	Картометрический	1.00	-
47	406759.59	1295156.09	Картометрический	1.00	-
48	406737.32	1295180.49	Картометрический	1.00	-
49	406734.99	1295217.29	Картометрический	1.00	-
50	406772.96	1295243.63	Картометрический	1.00	-
51	406873.67	1295357.52	Картометрический	1.00	-
52	406934.87	1295364.10	Картометрический	1.00	-
53	407075.88	1295349.77	Картометрический	1.00	-
1	407144.79	1295329.11	Картометрический	1.00	-
54	406126.44	1295166.16	Картометрический	1.00	-
55	406098.02	1295451.57	Картометрический	1.00	-
56	405624.52	1295494.18	Картометрический	1.00	-
57	405445.47	1295485.00	Картометрический	1.00	-
58	405492.14	1295396.55	Картометрический	1.00	-
59	405496.01	1295389.22	Картометрический	1.00	-
60	405504.40	1295359.54	Картометрический	1.00	-
61	405515.07	1295261.72	Картометрический	1.00	-
62	405516.05	1295252.79	Картометрический	1.00	-
63	405513.29	1295124.03	Картометрический	1.00	-
64	405514.76	1295002.88	Картометрический	1.00	-
65	405710.02	1295000.75	Картометрический	1.00	-
66	405799.50	1295004.63	Картометрический	1.00	-
67	405829.49	1295025.00	Картометрический	1.00	-
68	405868.22	1295045.14	Картометрический	1.00	-
69	405969.94	1295097.98	Картометрический	1.00	-
70	406024.95	1295115.80	Картометрический	1.00	-
54	406126.44	1295166.16	Картометрический	1.00	-

3. Сведения о характерных точках части (частей) границы объекта					
Обозначение характерных точек части границы	Координаты, м		Метод определения координат характерной точки	Средняя квадратическая погрешность положения характерной точки (Mt), м	Описание обозначения точки на местности (при наличии)
	X	Y			
1	2	3	4	5	6
Часть №					
-	-	-	-	-	-

Раздел 3

Сведения о местоположении измененных (уточненных) границ объекта							
1. Система координат: -							
2. Сведения о характерных точках границ объекта							
Обозначение характерных точек границ	Существующие координаты, м		Измененные (уточненные) координаты, м		Метод определения координат характерной точки	Средняя квадратическая погрешность положения характерной точки (Mt), м	Описание обозначения точки на местности (при наличии)
	X	Y	X	Y			
1	2	3	4	5	6	7	8
-	-	-	-	-	-	-	-
3.Сведения о характерных точках части (частей) границы объекта							
Часть №							
-	-	-	-	-	-	-	-

Раздел 4

План границ объекта

Используемые условные знаки и обозначения:

границы территориальной зоны

• 1 характерная точка границы территориальной зоны

Масштаб 1:5000

Заместитель руководителя БУВО «Нормативно-проектный центр»

Подпись А.Н. Романов Дата « 7 » декабря 2020 г.

Место для оттиска печати (при наличии) лица, составившего описание местоположения границ объекта

ОПИСАНИЕ МЕСТОПОЛОЖЕНИЯ ГРАНИЦ

Зона улиц, дорог, инженерной и транспортной инфраструктуры
хутора Прокопец - ИТ1/3

(наименование объекта, местоположение границ которого описано
(далее - объект)

Раздел 1

Сведения об объекте		
№ п/п	Характеристики объекта	Описание характеристик
1	2	3
1	Местоположение объекта	Воронежская область, Острогожский муниципальный район, Дальнеполубянское сельское поселение, хутор Прокопец
2	Площадь объекта ± величина погрешности определения площади (Р ± Дельта Р)	7664+/-306 м²
3	Иные характеристики объекта	-

Раздел 2

Сведения о местоположении границ объекта					
1. Система координат: МСК - 36, зона 1					
2. Сведения о характерных точках границ объекта					
Обозначение характерных точек границ	Координаты, м		Метод определения координат характерной точки	Средняя квадратическая погрешность положения характерной точки (Mt), м	Описание обозначения точки на местности (при наличии)
	X	Y			
1	2	3	4	5	6
1	406771.48	1294964.19	Картометрический	1.00	-
2	406767.86	1294970.12	Картометрический	1.00	-
3	406754.13	1294973.46	Картометрический	1.00	-
4	406734.37	1294981.92	Картометрический	1.00	-
5	406688.19	1295018.18	Картометрический	1.00	-
6	406609.86	1295081.19	Картометрический	1.00	-
7	406519.42	1295153.94	Картометрический	1.00	-
8	406472.83	1295191.42	Картометрический	1.00	-
9	406438.13	1295220.36	Картометрический	1.00	-
10	406428.91	1295233.16	Картометрический	1.00	-
11	406427.88	1295237.24	Картометрический	1.00	-
12	406427.94	1295246.70	Картометрический	1.00	-
13	406426.57	1295307.81	Картометрический	1.00	-
14	406412.62	1295304.86	Картометрический	1.00	-
15	406413.94	1295246.77	Картометрический	1.00	-
16	406411.95	1295240.31	Картометрический	1.00	-
17	406406.24	1295232.23	Картометрический	1.00	-
18	406402.67	1295227.73	Картометрический	1.00	-
19	406404.98	1295222.04	Картометрический	1.00	-
20	406417.03	1295216.64	Картометрический	1.00	-
21	406428.07	1295210.65	Картометрический	1.00	-
22	406463.40	1295180.85	Картометрический	1.00	-
23	406524.87	1295131.42	Картометрический	1.00	-
24	406602.00	1295069.39	Картометрический	1.00	-
25	406679.47	1295007.08	Картометрический	1.00	-
26	406720.15	1294973.95	Картометрический	1.00	-
27	406722.45	1294968.60	Картометрический	1.00	-
28	406723.94	1294963.74	Картометрический	1.00	-
29	406718.33	1294957.99	Картометрический	1.00	-
30	406761.20	1294962.16	Картометрический	1.00	-
1	406771.48	1294964.19	Картометрический	1.00	-

3. Сведения о характерных точках части (частей) границы объекта					
Обозначение характерных точек части границы	Координаты, м		Метод определения координат характерной точки	Средняя квадратическая погрешность положения характерной точки (Mt), м	Описание обозначения точки на местности (при наличии)
	X	Y			
1	2	3	4	5	6
Часть №					
-	-	-	-	-	-

Раздел 3

Сведения о местоположении измененных (уточненных) границ объекта							
1. Система координат: -							
2. Сведения о характерных точках границ объекта							
Обозначение характерных точек границ	Существующие координаты, м		Измененные (уточненные) координаты, м		Метод определения координат характерной точки	Средняя квадратическая погрешность положения характерной точки (Mt), м	Описание обозначения точки на местности (при наличии)
	X	Y	X	Y			
1	2	3	4	5	6	7	8
-	-	-	-	-	-	-	-
3.Сведения о характерных точках части (частей) границы объекта							
Часть №							
-	-	-	-	-	-	-	-

Раздел 4

План границ объекта

Масштаб 1:2000

Используемые условные знаки и обозначения:

границы территориальной зоны

• 1 характерная точка границ территориальной зоны

Заместитель руководителя БУВО «Нормативно-проектный центр»

Подпись _____ А.В. Романов Дата « 7 » декабря 2020 г.

Место для оттиска печати (при наличии) лица, составившего описание местоположения границ объекта

ОПИСАНИЕ МЕСТОПОЛОЖЕНИЯ ГРАНИЦ

Зона сельскохозяйственного использования в границах населенного пункта хутора Прокопец - СХ1/3

(наименование объекта, местоположение границ которого описано (далее - объект)

Раздел 1

Сведения об объекте		
№ п/п	Характеристики объекта	Описание характеристик
1	2	3
1	Местоположение объекта	Воронежская область, Острогожский муниципальный район, Дальнеполубянское сельское поселение, хутор Прокопец
2	Площадь объекта ± величина погрешности определения площади (Р ± Дельта Р)	607711+/-2726 м²
3	Иные характеристики объекта	-

Раздел 2

Сведения о местоположении границ объекта					
1. Система координат: МСК - 36, зона 1					
2. Сведения о характерных точках границ объекта					
Обозначение характерных точек границ	Координаты, м		Метод определения координат характерной точки	Средняя квадратическая погрешность положения характерной точки (Mt), м	Описание обозначения точки на местности (при наличии)
	X	Y			
1	2	3	4	5	6
1	407469.29	1295544.52	Аналитический	0.30	-
2	407471.22	1295549.61	Аналитический	0.30	-
3	407525.54	1295680.86	Аналитический	0.30	-
4	407462.15	1295678.38	Картометрический	1.00	-
5	407424.16	1295697.07	Картометрический	1.00	-
6	407411.56	1295743.68	Картометрический	1.00	-
7	407377.80	1295764.05	Картометрический	1.00	-
8	407346.65	1295718.54	Картометрический	1.00	-
9	407358.27	1295638.36	Картометрический	1.00	-
10	407337.72	1295559.08	Аналитический	0.30	-
11	407435.23	1295552.16	Аналитический	0.30	-
1	407469.29	1295544.52	Аналитический	0.30	-
12	406955.17	1295003.69	Картометрический	1.00	-
13	407006.71	1295082.50	Аналитический	0.30	-
14	407076.25	1295189.32	Аналитический	0.30	-
15	407084.41	1295201.86	Аналитический	0.30	-
16	407144.79	1295329.11	Картометрический	1.00	-
17	407075.88	1295349.77	Картометрический	1.00	-
18	406934.87	1295364.10	Картометрический	1.00	-
19	406873.67	1295357.52	Картометрический	1.00	-
20	406772.96	1295243.63	Картометрический	1.00	-
21	406734.99	1295217.29	Картометрический	1.00	-
22	406737.32	1295180.49	Картометрический	1.00	-
23	406759.59	1295156.09	Картометрический	1.00	-
24	406767.34	1295134.01	Картометрический	1.00	-
25	406769.47	1295108.05	Картометрический	1.00	-
26	406755.91	1295032.13	Картометрический	1.00	-
27	406750.29	1295001.14	Картометрический	1.00	-
28	406734.37	1294981.92	Картометрический	1.00	-
29	406754.13	1294973.46	Картометрический	1.00	-
30	406767.86	1294970.12	Картометрический	1.00	-
31	406771.48	1294964.19	Картометрический	1.00	-
12	406955.17	1295003.69	Картометрический	1.00	-

1	2	3	4	5	6
32	407007.70	1295135.56	Картометрический	1.00	-
33	406996.08	1295209.35	Картометрический	1.00	-
34	406945.33	1295194.82	Картометрический	1.00	-
35	406963.35	1295125.10	Картометрический	1.00	-
32	407007.70	1295135.56	Картометрический	1.00	-
36	406709.87	1294951.57	Картометрический	1.00	-
37	406718.33	1294957.99	Картометрический	1.00	-
38	406723.94	1294963.74	Картометрический	1.00	-
39	406722.45	1294968.60	Картометрический	1.00	-
40	406720.15	1294973.95	Картометрический	1.00	-
41	406679.47	1295007.08	Картометрический	1.00	-
42	406602.00	1295069.39	Картометрический	1.00	-
43	406524.87	1295131.42	Картометрический	1.00	-
44	406463.40	1295180.85	Картометрический	1.00	-
45	406428.07	1295210.65	Картометрический	1.00	-
46	406417.03	1295216.64	Картометрический	1.00	-
47	406404.98	1295222.04	Картометрический	1.00	-
48	406402.67	1295227.73	Картометрический	1.00	-
49	406406.24	1295232.23	Картометрический	1.00	-
50	406411.95	1295240.31	Картометрический	1.00	-
51	406413.94	1295246.77	Картометрический	1.00	-
52	406412.62	1295304.86	Картометрический	1.00	-
53	406396.05	1295385.41	Картометрический	1.00	-
54	406386.36	1295409.04	Картометрический	1.00	-
55	406343.75	1295422.98	Картометрический	1.00	-
56	406346.85	1295492.32	Картометрический	1.00	-
57	406407.28	1295531.06	Картометрический	1.00	-
58	406436.33	1295546.94	Картометрический	1.00	-
59	406471.20	1295586.45	Картометрический	1.00	-
60	406516.52	1295593.04	Картометрический	1.00	-
61	406532.40	1295589.55	Картометрический	1.00	-
62	406581.51	1295636.19	Картометрический	1.00	-
63	406582.27	1295704.22	Картометрический	1.00	-
64	406557.13	1295704.84	Картометрический	1.00	-
65	406561.54	1295811.58	Картометрический	1.00	-
66	406445.83	1295812.07	Картометрический	1.00	-
67	406444.02	1295714.19	Картометрический	1.00	-
68	406507.21	1295713.90	Картометрический	1.00	-
69	406506.43	1295664.93	Картометрический	1.00	-
70	406428.59	1295663.12	Картометрический	1.00	-
71	406428.17	1295594.60	Картометрический	1.00	-
72	406103.15	1295606.23	Картометрический	1.00	-
73	405941.73	1295602.19	Картометрический	1.00	-
74	405624.52	1295494.18	Картометрический	1.00	-
75	406098.02	1295451.57	Картометрический	1.00	-
76	406126.44	1295166.16	Картометрический	1.00	-

1	2	3	4	5	6
77	406024.95	1295115.80	Картометрический	1.00	-
78	405969.94	1295097.98	Картометрический	1.00	-
79	405868.22	1295045.14	Картометрический	1.00	-
80	405878.49	1295015.51	Картометрический	1.00	-
81	405841.30	1294997.50	Картометрический	1.00	-
82	405829.49	1295025.00	Картометрический	1.00	-
83	405799.50	1295004.63	Картометрический	1.00	-
84	405710.02	1295000.75	Картометрический	1.00	-
85	405514.76	1295002.88	Картометрический	1.00	-
86	405739.11	1294754.40	Картометрический	1.00	-
87	405753.92	1294735.65	Картометрический	1.00	-
88	406368.69	1294877.38	Картометрический	1.00	-
89	406525.39	1294913.50	Картометрический	1.00	-
36	406709.87	1294951.57	Картометрический	1.00	-

3. Сведения о характерных точках части (частей) границы объекта

Обозначение характерных точек части границы	Координаты, м		Метод определения координат характерной точки	Средняя квадратическая погрешность положения характерной точки (Mt), м	Описание обозначения точки на местности (при наличии)
	X	Y			
1	2	3	4	5	6
Часть №					
-	-	-	-	-	-

Раздел 3

Сведения о местоположении измененных (уточненных) границ объекта							
1. Система координат: -							
2. Сведения о характерных точках границ объекта							
Обозначение характерных точек границ	Существующие координаты, м		Измененные (уточненные) координаты, м		Метод определения координат характерной точки	Средняя квадратическая погрешность положения характерной точки (Mt), м	Описание обозначения точки на местности (при наличии)
	X	Y	X	Y			
1	2	3	4	5	6	7	8
-	-	-	-	-	-	-	-
3.Сведения о характерных точках части (частей) границы объекта							
Часть №							
-	-	-	-	-	-	-	-

Раздел 4

План границ объекта

Используемые условные знаки и обозначения:

границы территориальной зоны

характерная точка границ территориальной зоны

Масштаб 1:5000

Заместитель руководителя БУВО «Нормативно-проектный центр»

Подпись А.В. Ромашов Дата «7» декабря 2020 г.

Место для оттиска печати (при наличии) лица, составившего описание местоположения границ объекта

ОПИСАНИЕ МЕСТОПОЛОЖЕНИЯ ГРАНИЦ

Зона ритуальных объектов хутора Прокопец - СН1/3

(наименование объекта, местоположение границ которого описано
(далее - объект)

Раздел 1

Сведения об объекте		
№ п/п	Характеристики объекта	Описание характеристик
1	2	3
1	Местоположение объекта	Воронежская область, Острогожский муниципальный район, Дальнеполубянское сельское поселение, хутор Прокопец
2	Площадь объекта ± величина погрешности определения площади (Р ± Дельта Р)	4892+/-245 м²
3	Иные характеристики объекта	-

Раздел 2

Сведения о местоположении границ объекта					
1. Система координат: МСК - 36, зона 1					
2. Сведения о характерных точках границ объекта					
Обозначение характерных точек границ	Координаты, м		Метод определения координат характерной точки	Средняя квадратическая погрешность положения характерной точки (Mt), м	Описание обозначения точки на местности (при наличии)
	X	Y			
1	2	3	4	5	6
1	407007.70	1295135.56	Картометрический	1.00	-
2	406996.08	1295209.35	Картометрический	1.00	-
3	406945.33	1295194.82	Картометрический	1.00	-
4	406963.35	1295125.10	Картометрический	1.00	-
1	407007.70	1295135.56	Картометрический	1.00	-
5	405878.49	1295015.51	Картометрический	1.00	-
6	405868.22	1295045.14	Картометрический	1.00	-
7	405829.49	1295025.00	Картометрический	1.00	-
8	405841.30	1294997.50	Картометрический	1.00	-
5	405878.49	1295015.51	Картометрический	1.00	-
3. Сведения о характерных точках части (частей) границы объекта					
Обозначение характерных точек части границы	Координаты, м		Метод определения координат характерной точки	Средняя квадратическая погрешность положения характерной точки (Mt), м	Описание обозначения точки на местности (при наличии)
	X	Y			
1	2	3	4	5	6
Часть №					
-	-	-	-	-	-

Раздел 3

Сведения о местоположении измененных (уточненных) границ объекта							
1. Система координат: -							
2. Сведения о характерных точках границ объекта							
Обозначение характерных точек границ	Существующие координаты, м		Измененные (уточненные) координаты, м		Метод определения координат характерной точки	Средняя квадратическая погрешность положения характерной точки (Mt), м	Описание обозначения точки на местности (при наличии)
	X	Y	X	Y			
1	2	3	4	5	6	7	8
-	-	-	-	-	-	-	-
3.Сведения о характерных точках части (частей) границы объекта							
Часть №							
-	-	-	-	-	-	-	-

Раздел 4

План границ объекта

Схема расположения листов плана границ объекта





Масштаб 1:10000

Используемые условные знаки и обозначения:

границы территориальной зоны

Лист № 1 область и номер листа плана границ объекта

Заместитель руководителя БУВО «Нормативно-проектный центр»

Подпись _____ А.В. Ромашов Дата « 7 » декабря 2020 г.

Место для оттиска печати (при наличии) лица, составившего описание местоположения границ объекта

План границ объекта

Лист № 1

Масштаб 1:2000

Используемые условные знаки и обозначения:

	границы территориальной зоны
• 1	характерная точка границ территориальной зоны

Заместитель руководителя БУВО «Нормативно-проектный центр»

Подпись _____ А.В. Ромашов Дата « 7 » декабря 2020 г.

Место для оттиска печати (при наличии) лица, составившего описание местоположения границ объекта

План границ объекта

Лист № 2

Масштаб 1:2000

Используемые условные знаки и обозначения:

	границы территориальной зоны
• 5	характерная точка границ территориальной зоны

Заместитель руководителя БУВО «Нормативно-проектный центр»

Подпись _____ А.В. Ромашов Дата « 7 » декабря 2020 г.

Место для оттиска печати (при наличии) лица, составившего описание местоположения границ объекта

Приложение № 4
к правилам землепользования и застройки
Дальнеполубянского сельского поселения
Острогожского муниципального района
Воронежской области

СВЕДЕНИЯ О ГРАНИЦАХ ТЕРРИТОРИАЛЬНЫХ ЗОН, СОДЕРЖАЩИЕ ГРАФИЧЕСКОЕ ОПИСАНИЕ МЕСТОПОЛОЖЕНИЯ ГРАНИЦ ТЕРРИТОРИАЛЬНЫХ ЗОН, ПЕРЕЧЕНЬ КООРДИНАТ ХАРАКТЕРНЫХ ТОЧЕК ГРАНИЦ ТЕРРИТОРИАЛЬНЫХ ЗОН, РАСПОЛОЖЕННЫХ ЗА ГРАНИЦАМИ НАСЕЛЕННЫХ ПУНКТОВ НА ТЕРРИТОРИИ ДАЛЬНЕПОЛУБЯНСКОГО СЕЛЬСКОГО ПОСЕЛЕНИЯ

ОПИСАНИЕ МЕСТОПОЛОЖЕНИЯ ГРАНИЦ

Зона улиц, дорог, инженерной и транспортной инфраструктуры за границами населенных пунктов - ИТ1

(наименование объекта, местоположение границ которого описано (далее - объект)

Раздел 1

Сведения об объекте		
№ п/п	Характеристики объекта	Описание характеристик
1	2	3
1	Местоположение объекта	Воронежская область, Острогожский муниципальный район, Дальнеполубянское сельское поселение
2	Площадь объекта ± величина погрешности определения площади (Р ± Дельта Р)	449735+/-11736 м²
3	Иные характеристики объекта	-

Раздел 2

Сведения о местоположении границ объекта					
1. Система координат: МСК - 36, зона 1					
2. Сведения о характерных точках границ объекта					
Обозначение характерных точек границ	Координаты, м		Метод определения координат характерной точки	Средняя квадратическая погрешность положения характерной точки (Mt), м	Описание обозначения точки на местности (при наличии)
	X	Y			
1	2	3	4	5	6
1	403423.59	1284454.11	Картометрический	1.00	-
2	403441.88	1284532.83	Картометрический	1.00	-
3	403420.40	1284532.87	Аналитический	0.10	-
4	403360.48	1284533.01	Аналитический	0.10	-
5	403342.95	1284533.05	Картометрический	1.00	-
6	403346.11	1284465.54	Картометрический	1.00	-
7	403354.05	1284453.53	Картометрический	1.00	-
1	403423.59	1284454.11	Картометрический	1.00	-
8	408279.28	1288362.95	Аналитический	0.30	-
9	408270.97	1288380.51	Аналитический	0.30	-
10	408236.06	1288382.41	Картометрический	1.00	-
11	408169.04	1288382.55	Картометрический	1.00	-
12	408164.76	1288382.18	Картометрический	1.00	-
13	408097.03	1288376.10	Картометрический	1.00	-
14	408036.27	1288371.35	Картометрический	1.00	-
15	407820.01	1288360.29	Картометрический	1.00	-
16	407734.26	1288351.17	Картометрический	1.00	-
17	407641.30	1288336.63	Картометрический	1.00	-
18	407499.56	1288317.02	Картометрический	1.00	-
19	407437.92	1288311.39	Картометрический	1.00	-
20	407432.23	1288310.54	Картометрический	1.00	-
21	407362.64	1288293.04	Картометрический	1.00	-
22	407338.15	1288288.20	Картометрический	1.00	-
23	407337.71	1288289.13	Картометрический	1.00	-
24	407336.85	1288294.42	Картометрический	1.00	-
25	407316.12	1288290.82	Картометрический	1.00	-
26	407316.06	1288285.12	Картометрический	1.00	-
27	407314.92	1288283.10	Аналитический	0.30	-
28	407278.86	1288276.32	Аналитический	0.30	-
29	407197.79	1288262.42	Аналитический	0.30	-
30	407116.75	1288248.52	Аналитический	0.30	-
31	407071.25	1288244.33	Аналитический	0.30	-
32	406995.61	1288237.11	Аналитический	0.30	-

1	2	3	4	5	6
33	406901.64	1288233.04	Аналитический	0.30	-
34	406794.64	1288229.33	Аналитический	0.30	-
35	406616.71	1288221.65	Аналитический	0.30	-
36	406462.09	1288211.86	Аналитический	0.30	-
37	406341.01	1288202.88	Аналитический	0.30	-
38	406219.94	1288193.91	Аналитический	0.30	-
39	405896.66	1288177.19	Аналитический	0.30	-
40	405573.39	1288160.47	Аналитический	0.30	-
41	405501.95	1288158.82	Аналитический	0.30	-
42	405365.44	1288152.39	Аналитический	0.30	-
43	405314.40	1288148.07	Аналитический	0.30	-
44	405314.16	1288154.69	Аналитический	0.30	-
45	405296.83	1288151.19	Аналитический	0.30	-
46	405295.41	1288146.40	Аналитический	0.30	-
47	405293.33	1288144.35	Аналитический	0.30	-
48	405243.40	1288135.65	Аналитический	0.30	-
49	405218.53	1288130.04	Аналитический	0.30	-
50	405212.14	1288129.53	Аналитический	0.30	-
51	405158.03	1288115.49	Аналитический	0.30	-
52	405104.60	1288098.85	Аналитический	0.30	-
53	405046.83	1288076.27	Аналитический	0.30	-
54	404988.28	1288047.35	Аналитический	0.30	-
55	404948.60	1288023.84	Аналитический	0.30	-
56	404902.09	1287990.09	Аналитический	0.30	-
57	404861.11	1287953.87	Аналитический	0.30	-
58	404831.14	1287920.51	Аналитический	0.30	-
59	404775.22	1287846.34	Аналитический	0.30	-
60	404642.99	1287654.61	Аналитический	0.30	-
61	404510.64	1287454.13	Аналитический	0.30	-
62	404378.29	1287253.65	Аналитический	0.30	-
63	404212.27	1286995.00	Аналитический	0.30	-
64	404026.15	1286708.18	Аналитический	0.30	-
65	403739.35	1286261.14	Аналитический	0.30	-
66	403660.11	1286143.30	Аналитический	0.30	-
67	403644.96	1286119.73	Аналитический	0.30	-
68	403663.80	1286113.27	Аналитический	0.30	-
69	403677.18	1286132.28	Аналитический	0.30	-
70	403755.58	1286249.60	Аналитический	0.30	-
71	404042.52	1286696.04	Аналитический	0.30	-
72	404228.86	1286983.30	Аналитический	0.30	-
73	404394.88	1287241.99	Аналитический	0.30	-
74	404550.21	1287479.65	Аналитический	0.30	-
75	404659.70	1287643.45	Аналитический	0.30	-
76	404796.38	1287829.27	Аналитический	0.30	-
77	404849.64	1287906.09	Аналитический	0.30	-
78	404876.90	1287939.41	Аналитический	0.30	-
79	404914.93	1287972.75	Аналитический	0.30	-
80	404961.05	1288005.83	Аналитический	0.30	-

1	2	3	4	5	6
81	404999.19	1288029.03	Аналитический	0.30	-
82	405055.30	1288056.80	Аналитический	0.30	-
83	405113.25	1288079.80	Аналитический	0.30	-
84	405166.12	1288096.31	Аналитический	0.30	-
85	405209.64	1288106.50	Аналитический	0.30	-
86	405218.82	1288108.97	Аналитический	0.30	-
87	405248.31	1288115.34	Аналитический	0.30	-
88	405287.00	1288123.02	Аналитический	0.30	-
89	405287.39	1288122.93	Аналитический	0.30	-
90	405287.54	1288122.70	Аналитический	0.30	-
91	405287.40	1288114.48	Аналитический	0.30	-
92	405308.31	1288117.98	Аналитический	0.30	-
93	405308.84	1288123.28	Аналитический	0.30	-
94	405310.33	1288125.42	Аналитический	0.30	-
95	405312.23	1288126.55	Аналитический	0.30	-
96	405314.67	1288127.17	Аналитический	0.30	-
97	405362.00	1288130.84	Аналитический	0.30	-
98	405501.47	1288136.94	Аналитический	0.30	-
99	405504.12	1288137.24	Аналитический	0.30	-
100	405573.74	1288140.94	Аналитический	0.30	-
101	405896.87	1288157.83	Аналитический	0.30	-
102	406220.00	1288174.71	Аналитический	0.30	-
103	406341.49	1288181.07	Аналитический	0.30	-
104	406462.99	1288187.43	Аналитический	0.30	-
105	406540.22	1288192.37	Аналитический	0.30	-
106	406617.45	1288197.30	Аналитический	0.30	-
107	406739.40	1288203.06	Аналитический	0.30	-
108	406795.15	1288205.28	Аналитический	0.30	-
109	406902.01	1288208.59	Аналитический	0.30	-
110	406996.05	1288212.08	Аналитический	0.30	-
111	407070.77	1288220.51	Аналитический	0.30	-
112	407117.98	1288226.60	Аналитический	0.30	-
113	407200.13	1288240.82	Аналитический	0.30	-
114	407282.26	1288255.05	Аналитический	0.30	-
115	407314.05	1288261.38	Аналитический	0.30	-
116	407319.38	1288262.44	Картометрический	1.00	-
117	407319.28	1288261.16	Картометрический	1.00	-
118	407316.87	1288254.85	Картометрический	1.00	-
119	407336.53	1288259.29	Картометрический	1.00	-
120	407338.66	1288264.56	Картометрический	1.00	-
121	407342.12	1288268.15	Картометрический	1.00	-
122	407419.83	1288281.19	Картометрический	1.00	-
123	407497.68	1288294.26	Картометрический	1.00	-
124	407557.51	1288303.22	Картометрический	1.00	-
125	407644.62	1288316.26	Картометрический	1.00	-
126	407737.40	1288329.98	Картометрический	1.00	-
127	407820.81	1288338.86	Картометрический	1.00	-
128	407929.05	1288343.95	Картометрический	1.00	-

1	2	3	4	5	6
129	408037.32	1288349.04	Картометрический	1.00	-
130	408107.14	1288354.17	Картометрический	1.00	-
131	408238.69	1288359.81	Картометрический	1.00	-
8	408279.28	1288362.95	Аналитический	0.30	-
132	408988.47	1289165.13	Аналитический	0.30	-
133	408951.21	1289196.46	Аналитический	0.30	-
134	408950.43	1289197.60	Аналитический	0.30	-
135	408949.86	1289199.12	Аналитический	0.30	-
136	408949.58	1289201.18	Аналитический	0.30	-
137	408953.04	1289209.52	Аналитический	0.30	-
138	408945.17	1289216.87	Аналитический	0.30	-
139	408937.16	1289213.33	Аналитический	0.30	-
140	408935.04	1289212.64	Аналитический	0.30	-
141	408932.92	1289212.94	Аналитический	0.30	-
142	408931.19	1289213.50	Аналитический	0.30	-
143	408902.66	1289241.07	Аналитический	0.30	-
144	408843.95	1289293.66	Аналитический	0.30	-
145	408785.23	1289346.25	Аналитический	0.30	-
146	408735.63	1289386.65	Аналитический	0.30	-
147	408669.36	1289445.57	Аналитический	0.30	-
148	408603.11	1289504.46	Аналитический	0.30	-
149	408585.57	1289522.88	Аналитический	0.30	-
150	408571.27	1289548.13	Аналитический	0.30	-
151	408537.32	1289643.59	Аналитический	0.30	-
152	408510.08	1289721.81	Аналитический	0.30	-
153	408476.02	1289819.70	Аналитический	0.30	-
154	408441.96	1289917.60	Аналитический	0.30	-
155	408416.19	1289988.47	Аналитический	0.30	-
156	408390.43	1290059.35	Аналитический	0.30	-
157	408364.66	1290130.22	Аналитический	0.30	-
158	408338.91	1290201.08	Аналитический	0.30	-
159	408307.09	1290299.87	Аналитический	0.30	-
160	408275.27	1290398.67	Аналитический	0.30	-
161	408243.45	1290497.47	Аналитический	0.30	-
162	408211.63	1290596.26	Аналитический	0.30	-
163	408173.09	1290719.12	Аналитический	0.30	-
164	408134.55	1290842.02	Аналитический	0.30	-
165	408112.98	1290893.36	Аналитический	0.30	-
166	408092.45	1290918.13	Аналитический	0.30	-
167	408056.50	1290948.66	Аналитический	0.30	-
168	407988.72	1291005.31	Аналитический	0.30	-
169	407920.95	1291061.94	Аналитический	0.30	-
170	407842.69	1291129.74	Аналитический	0.30	-
171	407764.43	1291197.52	Аналитический	0.30	-
172	407692.05	1291260.95	Аналитический	0.30	-
173	407619.67	1291324.37	Аналитический	0.30	-
174	407547.29	1291387.79	Аналитический	0.30	-

1	2	3	4	5	6
175	407474.93	1291451.21	Аналитический	0.30	-
176	407384.18	1291534.09	Аналитический	0.30	-
177	407364.18	1291554.78	Аналитический	0.30	-
178	407327.18	1291603.11	Аналитический	0.30	-
179	407309.85	1291634.98	Аналитический	0.30	-
180	407295.03	1291682.41	Аналитический	0.30	-
181	407286.53	1291762.28	Аналитический	0.30	-
182	407278.02	1291842.24	Аналитический	0.30	-
183	407269.51	1291922.19	Аналитический	0.30	-
184	407260.99	1292002.15	Аналитический	0.30	-
185	407249.32	1292111.96	Аналитический	0.30	-
186	407237.64	1292221.78	Аналитический	0.30	-
187	407225.96	1292331.59	Аналитический	0.30	-
188	407214.29	1292441.42	Аналитический	0.30	-
189	407200.24	1292551.77	Аналитический	0.30	-
190	407186.20	1292662.11	Аналитический	0.30	-
191	407172.16	1292772.46	Аналитический	0.30	-
192	407158.11	1292882.78	Аналитический	0.30	-
193	407145.51	1293009.60	Аналитический	0.30	-
194	407132.90	1293136.43	Аналитический	0.30	-
195	407120.29	1293263.26	Аналитический	0.30	-
196	407107.68	1293390.09	Аналитический	0.30	-
197	407098.63	1293480.99	Аналитический	0.30	-
198	407089.57	1293571.89	Аналитический	0.30	-
199	407080.52	1293662.80	Аналитический	0.30	-
200	407071.47	1293753.69	Аналитический	0.30	-
201	407061.88	1293873.93	Аналитический	0.30	-
202	407052.29	1293994.20	Аналитический	0.30	-
203	407038.16	1294130.70	Аналитический	0.30	-
204	407024.03	1294267.20	Аналитический	0.30	-
205	407009.91	1294403.69	Аналитический	0.30	-
206	406995.79	1294540.19	Аналитический	0.30	-
207	406985.51	1294637.05	Аналитический	0.30	-
208	406974.65	1294739.44	Аналитический	0.30	-
209	406963.79	1294841.84	Аналитический	0.30	-
210	406955.46	1294907.48	Аналитический	0.30	-
211	406950.39	1294974.51	Аналитический	0.30	-
212	406950.93	1294977.43	Картометрический	1.00	-
213	406952.30	1294978.81	Картометрический	1.00	-
214	406974.80	1294985.02	Картометрический	1.00	-
215	406997.06	1294988.58	Картометрический	5.00	-
216	407022.96	1294991.89	Картометрический	5.00	-
217	407061.85	1294989.29	Картометрический	5.00	-
218	407116.55	1294973.71	Картометрический	5.00	-
219	407274.28	1294917.58	Картометрический	5.00	-
220	407272.65	1294913.29	Картометрический	5.00	-
221	407400.29	1294854.61	Картометрический	5.00	-
222	407562.51	1294780.75	Картометрический	5.00	-

1	2	3	4	5	6
223	407669.64	1294727.43	Картометрический	5.00	-
224	407671.75	1294732.38	Картометрический	5.00	-
225	407755.97	1294691.87	Картометрический	5.00	-
226	408046.70	1294549.75	Картометрический	5.00	-
227	408070.31	1294537.89	Картометрический	5.00	-
228	408110.64	1294515.59	Картометрический	5.00	-
229	408223.98	1294437.04	Картометрический	5.00	-
230	408461.63	1294272.33	Картометрический	5.00	-
231	408678.91	1294120.98	Картометрический	5.00	-
232	408870.01	1293989.14	Картометрический	5.00	-
233	408952.91	1293920.86	Картометрический	5.00	-
234	408982.26	1293897.81	Картометрический	5.00	-
235	409131.19	1293779.30	Картометрический	5.00	-
236	409386.01	1293570.89	Картометрический	5.00	-
237	409533.94	1293453.25	Картометрический	5.00	-
238	409568.01	1293431.69	Картометрический	5.00	-
239	409606.22	1293412.53	Картометрический	5.00	-
240	409949.71	1293276.96	Картометрический	5.00	-
241	410244.67	1293155.44	Картометрический	5.00	-
242	410271.71	1293143.34	Картометрический	5.00	-
243	410304.33	1293125.67	Картометрический	5.00	-
244	410434.63	1293050.48	Картометрический	5.00	-
245	410483.92	1293021.46	Картометрический	5.00	-
246	410525.92	1293021.55	Картометрический	5.00	-
247	410513.99	1293028.56	Картометрический	5.00	-
248	410445.65	1293068.74	Картометрический	5.00	-
249	410316.55	1293144.21	Картометрический	5.00	-
250	410283.64	1293162.19	Картометрический	5.00	-
251	410252.95	1293176.06	Картометрический	5.00	-
252	410103.34	1293237.39	Картометрический	5.00	-
253	409957.72	1293297.08	Картометрический	5.00	-
254	409872.95	1293331.04	Картометрический	5.00	-
255	409747.82	1293381.16	Картометрический	5.00	-
256	409614.64	1293434.51	Картометрический	5.00	-
257	409582.66	1293449.02	Картометрический	5.00	-
258	409547.40	1293472.08	Картометрический	5.00	-
259	409488.50	1293519.03	Картометрический	5.00	-
260	409400.33	1293589.32	Картометрический	5.00	-
261	409142.05	1293795.25	Картометрический	5.00	-
262	408990.63	1293921.67	Картометрический	5.00	-
263	408959.46	1293947.92	Картометрический	5.00	-
264	408885.55	1294007.70	Картометрический	5.00	-
265	408698.67	1294134.91	Картометрический	5.00	-
266	408687.17	1294142.93	Картометрический	5.00	-
267	408682.07	1294147.03	Картометрический	5.00	-
268	408474.63	1294292.63	Картометрический	5.00	-
269	408127.85	1294532.83	Картометрический	5.00	-
270	408080.35	1294560.18	Картометрический	5.00	-

1	2	3	4	5	6
271	408057.01	1294572.00	Картометрический	5.00	-
272	407802.89	1294696.27	Аналитический	0.30	-
273	407561.69	1294814.22	Аналитический	0.30	-
274	407286.47	1294942.13	Аналитический	0.30	-
275	407125.24	1294997.43	Аналитический	0.30	-
276	407093.83	1295004.49	Аналитический	0.30	-
277	407068.90	1295019.37	Аналитический	0.30	-
278	407053.51	1295023.19	Аналитический	0.30	-
279	407006.71	1295082.50	Аналитический	0.30	-
280	406955.17	1295003.69	Картометрический	1.00	-
281	406771.48	1294964.19	Картометрический	1.00	-
282	406761.20	1294962.16	Картометрический	1.00	-
283	406718.33	1294957.99	Картометрический	1.00	-
284	406709.87	1294951.57	Картометрический	1.00	-
285	406525.39	1294913.50	Картометрический	1.00	-
286	406368.69	1294877.38	Картометрический	1.00	-
287	405753.92	1294735.65	Картометрический	1.00	-
288	405728.23	1294736.37	Картометрический	1.00	-
289	405704.58	1294739.43	Аналитический	0.30	-
290	405449.71	1294794.26	Аналитический	0.30	-
291	404796.91	1294947.48	Аналитический	0.30	-
292	404768.18	1294957.83	Аналитический	0.30	-
293	404721.55	1294984.17	Картометрический	5.00	-
294	404721.19	1294982.59	Картометрический	5.00	-
295	404720.11	1294977.65	Картометрический	5.00	-
296	404712.45	1294960.65	Картометрический	5.00	-
297	404721.71	1294952.15	Картометрический	5.00	-
298	404724.47	1294946.43	Картометрический	5.00	-
299	404724.97	1294939.63	Картометрический	5.00	-
300	404724.62	1294931.88	Картометрический	5.00	-
301	404744.33	1294927.85	Картометрический	5.00	-
302	404748.45	1294933.00	Картометрический	5.00	-
303	404753.15	1294934.83	Картометрический	5.00	-
304	404757.55	1294934.74	Картометрический	5.00	-
305	404767.32	1294932.20	Картометрический	5.00	-
306	404790.87	1294924.22	Картометрический	5.00	-
307	405438.94	1294771.66	Картометрический	1.00	-
308	405699.79	1294715.95	Картометрический	1.00	-
309	405732.92	1294706.62	Картометрический	1.00	-
310	406001.51	1294769.24	Картометрический	1.00	-
311	406148.13	1294803.43	Картометрический	1.00	-
312	406386.25	1294858.95	Картометрический	1.00	-
313	406523.92	1294891.05	Картометрический	1.00	-
314	406632.44	1294916.35	Картометрический	1.00	-
315	406711.98	1294934.89	Картометрический	1.00	-
316	406769.33	1294940.11	Картометрический	1.00	-
317	406827.10	1294950.46	Картометрический	1.00	-
318	406922.99	1294970.48	Картометрический	1.00	-

1	2	3	4	5	6
319	406924.98	1294970.51	Картометрический	1.00	-
320	406926.45	1294969.85	Картометрический	1.00	-
321	406928.40	1294968.39	Аналитический	0.30	-
322	406933.69	1294903.78	Аналитический	0.30	-
323	406942.76	1294808.50	Аналитический	0.30	-
324	406952.47	1294712.40	Аналитический	0.30	-
325	406962.17	1294616.30	Аналитический	0.30	-
326	406972.23	1294509.12	Аналитический	0.30	-
327	406982.29	1294401.94	Аналитический	0.30	-
328	406992.36	1294294.75	Аналитический	0.30	-
329	407002.42	1294187.57	Аналитический	0.30	-
330	407012.48	1294080.39	Аналитический	0.30	-
331	407022.54	1293973.20	Аналитический	0.30	-
332	407032.60	1293866.01	Аналитический	0.30	-
333	407042.66	1293758.81	Аналитический	0.30	-
334	407054.49	1293645.23	Аналитический	0.30	-
335	407066.32	1293531.66	Аналитический	0.30	-
336	407075.22	1293445.13	Аналитический	0.30	-
337	407084.13	1293358.60	Аналитический	0.30	-
338	407093.03	1293272.07	Аналитический	0.30	-
339	407101.93	1293185.54	Аналитический	0.30	-
340	407110.84	1293099.01	Аналитический	0.30	-
341	407119.74	1293012.48	Аналитический	0.30	-
342	407128.64	1292925.95	Аналитический	0.30	-
343	407137.55	1292839.41	Аналитический	0.30	-
344	407149.72	1292739.14	Аналитический	0.30	-
345	407161.90	1292638.89	Аналитический	0.30	-
346	407174.08	1292538.64	Аналитический	0.30	-
347	407186.26	1292438.40	Аналитический	0.30	-
348	407196.21	1292343.03	Аналитический	0.30	-
349	407206.16	1292247.66	Аналитический	0.30	-
350	407216.12	1292152.29	Аналитический	0.30	-
351	407226.07	1292056.92	Аналитический	0.30	-
352	407236.02	1291961.55	Аналитический	0.30	-
353	407245.97	1291866.17	Аналитический	0.30	-
354	407255.93	1291770.80	Аналитический	0.30	-
355	407265.89	1291675.32	Аналитический	0.30	-
356	407283.08	1291621.95	Аналитический	0.30	-
357	407304.18	1291582.88	Аналитический	0.30	-
358	407334.44	1291544.14	Аналитический	0.30	-
359	407334.64	1291540.62	Аналитический	0.30	-
360	407330.88	1291530.81	Аналитический	0.30	-
361	407341.67	1291520.11	Аналитический	0.30	-
362	407350.77	1291524.15	Аналитический	0.30	-
363	407354.06	1291523.59	Аналитический	0.30	-
364	407362.95	1291514.44	Аналитический	0.30	-
365	407461.81	1291428.35	Аналитический	0.30	-
366	407533.52	1291366.27	Аналитический	0.30	-

1	2	3	4	5	6
367	407605.21	1291304.19	Аналитический	0.30	-
368	407676.90	1291242.11	Аналитический	0.30	-
369	407748.60	1291180.03	Аналитический	0.30	-
370	407827.77	1291112.20	Аналитический	0.30	-
371	407906.95	1291044.38	Аналитический	0.30	-
372	407974.55	1290988.22	Аналитический	0.30	-
373	408042.14	1290932.07	Аналитический	0.30	-
374	408076.92	1290902.68	Аналитический	0.30	-
375	408095.07	1290881.04	Аналитический	0.30	-
376	408102.00	1290867.44	Аналитический	0.30	-
377	408113.68	1290835.39	Аналитический	0.30	-
378	408152.03	1290712.07	Аналитический	0.30	-
379	408190.38	1290588.72	Аналитический	0.30	-
380	408220.38	1290492.57	Аналитический	0.30	-
381	408250.38	1290396.41	Аналитический	0.30	-
382	408282.93	1290294.71	Аналитический	0.30	-
383	408315.48	1290192.99	Аналитический	0.30	-
384	408349.20	1290102.61	Аналитический	0.30	-
385	408385.22	1290006.57	Аналитический	0.30	-
386	408421.24	1289910.53	Аналитический	0.30	-
387	408469.19	1289773.08	Аналитический	0.30	-
388	408493.43	1289703.58	Аналитический	0.30	-
389	408517.12	1289635.64	Аналитический	0.30	-
390	408533.52	1289595.82	Аналитический	0.30	-
391	408556.82	1289537.91	Аналитический	0.30	-
392	408564.98	1289524.26	Аналитический	0.30	-
393	408565.62	1289521.30	Аналитический	0.30	-
394	408565.65	1289517.47	Аналитический	0.30	-
395	408564.91	1289500.12	Аналитический	0.30	-
396	408578.37	1289494.69	Аналитический	0.30	-
397	408579.42	1289494.69	Аналитический	0.30	-
398	408587.95	1289484.94	Аналитический	0.30	-
399	408654.42	1289427.24	Аналитический	0.30	-
400	408720.87	1289369.58	Аналитический	0.30	-
401	408771.35	1289328.52	Аналитический	0.30	-
402	408831.00	1289275.83	Аналитический	0.30	-
403	408890.66	1289223.13	Аналитический	0.30	-
404	408938.09	1289181.34	Аналитический	0.30	-
405	408965.69	1289157.05	Аналитический	0.30	-
132	408988.47	1289165.13	Аналитический	0.30	-

3. Сведения о характерных точках части (частей) границы объекта					
Обозначение характерных точек части границы	Координаты, м		Метод определения координат характерной точки	Средняя квадратическая погрешность положения характерной точки (Mt), м	Описание обозначения точки на местности (при наличии)
	X	Y			
1	2	3	4	5	6
Часть №					
-	-	-	-	-	-

Раздел 3

Сведения о местоположении измененных (уточненных) границ объекта							
1. Система координат: -							
2. Сведения о характерных точках границ объекта							
Обозначение характерных точек границ	Существующие координаты, м		Измененные (уточненные) координаты, м		Метод определения координат характерной точки	Средняя квадратическая погрешность положения характерной точки (Mt), м	Описание обозначения точки на местности (при наличии)
	X	Y	X	Y			
1	2	3	4	5	6	7	8
-	-	-	-	-	-	-	-
3.Сведения о характерных точках части (частей) границы объекта							
Часть №							
-	-	-	-	-	-	-	-

Раздел 4

План границ объекта

Схема расположения листов плана границ объекта

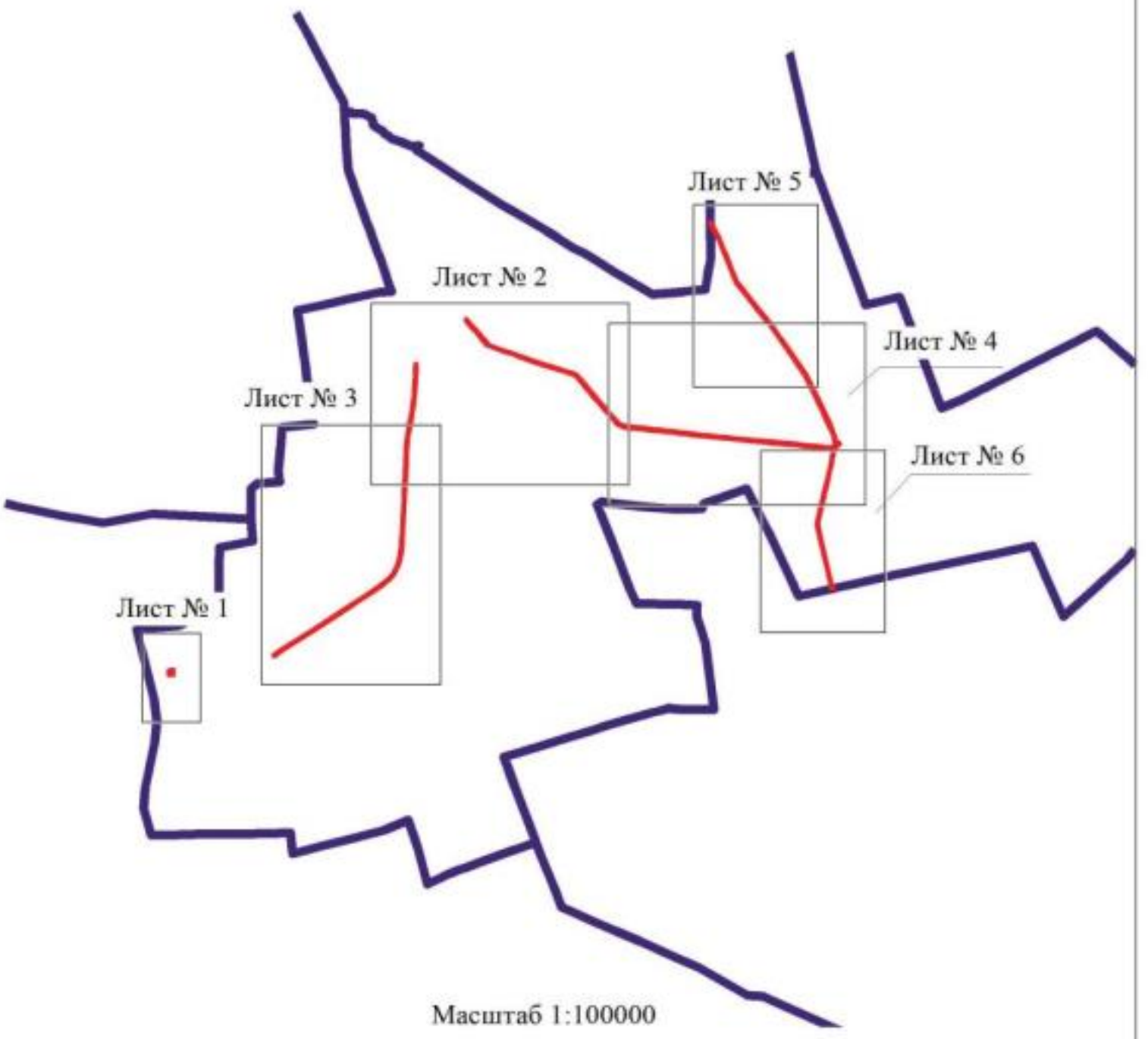

Масштаб 1:100000

Используемые условные знаки и обозначения:

границы территориальной зоны

границы муниципального образования

Лист № 1 область и номер листа плана границ объекта

Заместитель руководителя БУВО «Нормативно-проектный центр»

Подпись _____ А.В. Ромашов Дата « 7 » декабря 2020 г.

Место для оттиска печати (при наличии) лица, составившего описание местоположения границ объекта

План границ объекта

Лист № 1

Масштаб 1:5000

Используемые условные знаки и обозначения:

	границы территориальной зоны
	границы муниципального образования
• 1	характерная точка границ территориальной зоны

Заместитель руководителя БУВО «Нормативно-проектный центр»

Подпись _____ А.В. Ромашов Дата « 7 » декабря 2020 г.

Место для оттиска печати (при наличии) лица, составившего описание местоположения границ объекта

План границ объекта

Лист № 2

Использованные условные знаки и обозначения

границы территориальной зоны

характерная точка границы территориальной зоны

Масштаб 1:5000

Заместитель руководителя КУМИ (Комрасимо-проектный центр)

Подпись _____ А.Н. Романов Дата « 7 » ноября 2020 г.

Место для оттиска печати (при наличии печати, установленного порядка изготовления границ объекта)

План границы объекта

Лист № 1

Используемые условные знаки и обозначения

границы территориальной зоны

границы муниципального образования

характерная точка границы территориальной зоны

Масштаб 1:1000

Заместитель руководителя БУ ХМАО «Окружной проектный центр»

Подпись А.Н. Романов Дата «7» ноября 2020 г.

М.П.

План границ объекта

Лист № 4

Используемые условные знаки и обозначения

границы территориальной зоны

характерные точки границы территориальной зоны

Масштаб 1:5000

Заместитель руководителя КУМИ Мурманского муниципального округа

Подпись А.В. Романов Дата «7» ноября 2020 г.

Место для отметки органа, осуществляющего ведение государственного кадастра недвижимости

План границ объекта

Лист № 5

Используемые условные знаки и обозначения:

- границы территориальной зоны
- границы муниципального образования
- 250 характерная точка границ территориальной зоны

Масштаб 1:5000

Заместитель руководителя БУВО «Нормативно-проектный центр»

Подпись _____ А.Н. Романов Дата « 7 » декабря 2020 г.

Место для оттиска печати (при наличии) лица, составившего описание местоположения границ объекта

План границ объекта

Лист № 6

Используемые условные знаки и обозначения:

границы территориальной зоны

границы муниципального образования

характерная точка границ территориальной зоны

Масштаб 1:5000

Заместитель руководителя БУЮО «Нормативно-проектный центр»

Подпись _____ А.В. Романов Дата «7» декабря 2020 г.

Место для оттиска печати (при наличии) лица, составившего описание местоположения границ объекта