Правовое управление правительства
Воронежской области
ЗАРЕГИСТРИРОВАНО
«11» 03 2021 г.
Регистрационный номер № 188

ДЕПАРТАМЕНТ АРХИТЕКТУРЫ И ГРАДОСТРОИТЕЛЬСТВА ВОРОНЕЖСКОЙ ОБЛАСТИ

ПРИКАЗ

26.02.2021 № 45-01-04/151

г. Воронеж

Об утверждении правил землепользования и застройки Пригородного сельского поселения Калачеевского муниципального района Воронежской области

В соответствии с Градостроительным кодексом Российской Федерации, Федеральным законом от 06.10.2003 № 131-ФЗ «Об общих принципах организации местного самоуправления в Российской Федерации», Законами Воронежской области от 07.07.2006 № 61-ОЗ «О регулировании градостроительной деятельности в Воронежской области», от 20.12.2018 № 173-ОЗ «О перераспределении полномочий по утверждению правил землепользования и застройки между органами местного самоуправления поселений Воронежской области, городского округа город Нововоронеж, Борисоглебского городского округа и исполнительными органами государственной власти Воронежской области», постановлением правительства Воронежской области от 31.12.2014 № 1240 «Об утверждении Положения о департаменте архитектуры и градостроительства Воронежской области», на основании приказа департамента архитектуры и градостроительства Воронежской области от 30.12.2019 № 45-01-04/900 «О подготовке проектов правил землепользования и застройки поселений Богучарского, Бутурлиновского, Грибановского, Калачеевского, Каменского,

Кантемировского, Нижнедевицкого, Новохопёрского, Острогожского, Петропавловского, Поворинского, Репьёвского, Россошанского, Таловского, Терновского и Эртильского муниципальных районов и Борисоглебского городского округа Воронежской области», с учетом заключения о результатах публичных слушаний от 27.11.2020

п р и к а з ы в а ю:

1. Утвердить прилагаемые правила землепользования и застройки Пригородного сельского поселения Калачеевского муниципального района Воронежской области.

2. Признать утратившими силу следующие решения Совета народных депутатов Пригородного сельского поселения Калачеевского муниципального района Воронежской области:

- от 28.12.2011 № 84 «Об утверждении Правил землепользования и застройки Пригородного сельского поселения Калачеевского муниципального района Воронежской области»;

- от 27.10.2016 № 52 «О внесении изменений в решение Совета народных депутатов Пригородного сельского поселения Калачеевского муниципального района Воронежской области от 28.12.2011 г. № 84 «Об утверждении Правил землепользования и застройки Пригородного сельского поселения Калачеевского муниципального района Воронежской области».

3. Контроль исполнения настоящего приказа возложить на заместителя руководителя департамента архитектуры и градостроительства Воронежской области – начальника отдела территориального планирования Беляеву С.М.

Руководитель департамента
архитектуры и градостроительства
Воронежской области А.А. Еренков

УТВЕРЖДЕНЫ
приказом департамента
архитектуры и градостроительства
Воронежской области
от 26.02.2021 № 45-01-04/151

ПРАВИЛА ЗЕМЛЕПОЛЬЗОВАНИЯ И ЗАСТРОЙКИ ПРИГОРОДНОГО СЕЛЬСКОГО ПОСЕЛЕНИЯ КАЛАЧЕЕВСКОГО МУНИЦИПАЛЬНОГО РАЙОНА ВОРОНЕЖСКОЙ ОБЛАСТИ

ЧАСТЬ I. ПОРЯДОК ПРИМЕНЕНИЯ ПРАВИЛ ЗЕМЛЕПОЛЬЗОВАНИЯ И ЗАСТРОЙКИ И ВНЕСЕНИЯ В НИХ ИЗМЕНЕНИЙ

Раздел 1. Общие положения

1. Предмет регулирования и цели подготовки Правил землепользования и застройки Пригородного сельского поселения Калачеевского муниципального района Воронежской области

1. Правила землепользования и застройки Пригородного сельского поселения Калачеевского муниципального района Воронежской области (далее – Правила) являются документом градостроительного зонирования, который утверждается нормативным правовым актом департамента архитектуры и градостроительства Воронежской области и в котором устанавливаются территориальные зоны, градостроительные регламенты, порядок применения такого документа и порядок внесения в него изменений.

2. Правила разработаны в соответствии с Градостроительным кодексом Российской Федерации (далее – ГрК РФ), Земельным кодексом Российской Федерации, Федеральным законом от 06.10.2003 № 131-ФЗ «Об общих принципах организации местного самоуправления в Российской Федерации», иными нормативными правовыми актами Российской Федерации, Воронежской области, муниципальными правовыми актами муниципального образования с учетом положений нормативных актов и

документов, определяющих основные направления социально-экономического и градостроительного развития муниципального образования, а также сведений Единого государственного реестра недвижимости, сведений, документов и материалов, содержащихся в государственных информационных системах обеспечения градостроительной деятельности.

3. Правила разработаны в целях:

– создания условий для устойчивого развития территории муниципального образования, сохранения окружающей среды и объектов культурного наследия;

– создания условий для планировки территории муниципального образования;

– обеспечения прав и законных интересов физических и юридических лиц, в том числе правообладателей земельных участков и объектов капитального строительства;

– создания условий для привлечения инвестиций, в том числе путем предоставления возможности выбора наиболее эффективных видов разрешенного использования земельных участков и объектов капитального строительства.

2. Основные понятия, используемые в Правилах

В настоящих Правилах используются основные понятия, установленные законодательством Российской Федерации.

3. Сфера применения Правил

1. Действие настоящих Правил распространяется на всю территорию Пригородного сельского поселения Калачеевского муниципального района Воронежской области. Правила обязательны для соблюдения органами государственной власти, органами местного самоуправления, физическими и юридическими лицами, при осуществлении ими градостроительной деятельности на территории Пригородного

сельского поселения Калачеевского муниципального района Воронежской области.

2. Настоящие Правила применяются наряду с:

– техническими регламентами и иными обязательными требованиями, установленными в соответствии с законодательством в целях обеспечения безопасности жизни и здоровья людей, надежности и безопасности зданий, строений и сооружений, сохранения окружающей природной среды и объектов культурного наследия;

– региональными и местными нормативами градостроительного проектирования.

4. Содержание и порядок применения Правил

1. Правила включают в себя:

1) порядок их применения и внесения изменений в Правила;

2) карту градостроительного зонирования;

3) градостроительные регламенты.

Обязательным приложением к настоящим Правилам являются сведения о границах территориальных зон, которые должны содержать графическое описание местоположения границ территориальных зон, перечень координат характерных точек этих границ в системе координат, используемой для ведения Единого государственного реестра недвижимости.

2. Порядок применения Правил и внесения в них изменений включает в себя положения:

1) о регулировании землепользования и застройки;

2) об изменении видов разрешенного использования земельных участков и объектов капитального строительства физическими и юридическими лицами;

3) о подготовке документации по планировке территории органами местного самоуправления;

4) о проведении общественных обсуждений или публичных слушаний по вопросам землепользования и застройки;

5) о внесении изменений в Правила;

6) о регулировании иных вопросов землепользования и застройки.

5. Использование объектов недвижимости, не соответствующих настоящим Правилам

1. Земельные участки или объекты капитального строительства, виды разрешенного использования, предельные (минимальные и (или) максимальные) размеры и предельные параметры которых не соответствуют градостроительному регламенту, могут использоваться без установления срока приведения их в соответствие с градостроительным регламентом, за исключением случаев, если использование таких земельных участков и объектов капитального строительства опасно для жизни или здоровья человека, для окружающей среды, объектов культурного наследия.

2. Реконструкция указанных в подпункте 1 настоящего пункта объектов капитального строительства может осуществляться только путем приведения таких объектов в соответствие с градостроительным регламентом или путем уменьшения их несоответствия предельным параметрам разрешенного строительства, реконструкции. Изменение видов разрешенного использования указанных земельных участков и объектов капитального строительства может осуществляться путем приведения их в соответствие с видами разрешенного использования земельных участков и объектов капитального строительства, установленными градостроительным регламентом.

3. В случае если использование указанных в подпункте 1 настоящего пункта земельных участков и объектов капитального строительства продолжается и опасно для жизни или здоровья человека, для окружающей среды, объектов культурного наследия, в соответствии с федеральными законами может быть наложен запрет на использование таких земельных участков и объектов.

6. Открытость и доступность информации о землепользовании и застройке

1. Настоящие Правила являются открытыми и общедоступными.

2. Настоящие Правила подлежат опубликованию в порядке, установленном для официального опубликования нормативных правовых актов Воронежской области, и размещению в федеральной государственной информационной системе территориального планирования и в государственной информационной системе обеспечения градостроительной деятельности.

Раздел 2. Положения о регулировании землепользования и застройки

7. Перераспределение полномочий между органами местного самоуправления Пригородного сельского поселения Калачеевского муниципального района Воронежской области и департаментом архитектуры и градостроительства Воронежской области

1. На основании Закона Воронежской области от 20.12.2018 № 173-ОЗ «О перераспределении полномочий по утверждению правил землепользования и застройки между органами местного самоуправления поселений Воронежской области, городского округа город Нововоронеж, Борисоглебского городского округа и исполнительными органами государственной власти Воронежской области» (далее – Закон Воронежской области) и в соответствии со статьей 8.2 ГрК РФ, пунктом 6.1 статьи 26.3 Федерального закона от 06.10.1999 № 184-ФЗ «Об общих принципах организации законодательных (представительных) и исполнительных органов государственной власти субъектов Российской Федерации», частью 1.2 статьи 17 Федерального закона от 06.10.2003 № 131-ФЗ «Об общих принципах организации местного самоуправления в Российской Федерации» полномочия по утверждению Правил перераспределены между органами местного самоуправления Пригородного сельского поселения Калачеевского муниципального района Воронежской области и департаментом архитектуры

и градостроительства Воронежской области (далее – Уполномоченный орган) на срок, установленный Законом Воронежской области.

2. После истечения срока, указанного в Законе Воронежской области, полномочия Уполномоченного органа, предусмотренные настоящими Правилами, осуществляются органами местного самоуправления Пригородного сельского поселения Калачеевского муниципального района Воронежской области в соответствии с требованиями ГрК РФ.

8. Полномочия Уполномоченного органа по вопросам землепользования и застройки

1. Полномочия Уполномоченного органа по вопросам землепользования и застройки включают:

1) принятие решений о подготовке проекта Правил, о подготовке проекта о внесении изменений в Правила;

2) утверждение Правил, утверждение внесения изменений в Правила;

3) принятие решений о предоставлении разрешений на условно разрешенный вид использования объектов капитального строительства или земельного участка;

4) принятие решений о предоставлении разрешения на отклонение от предельных параметров разрешенного строительства, реконструкции объектов капитального строительства;

5) иные полномочия в соответствии с действующим законодательством.

9. Комиссия по подготовке проектов Правил

1. Комиссия по подготовке проектов правил землепользования и застройки поселений Воронежской области, городского округа город Нововоронеж, Борисоглебского городского округа (далее – Комиссия) является специально созданным постоянно действующим коллегиальным органом при Уполномоченном органе в целях реализации полномочий,

указанных в пункте 8 настоящих Правил, перераспределенных в соответствии с Законом Воронежской области и обеспечения выполнения задач градостроительного зонирования.

2. Комиссия создается и прекращает свою деятельность приказом Уполномоченного органа.

3. Состав и порядок деятельности Комиссии утверждается приказом Уполномоченного органа.

Раздел 3. Положения об изменении видов разрешенного использования земельных участков и объектов капитального строительства физическими и юридическими лицами

10. Изменение видов разрешенного использования земельных участков и объектов капитального строительства

1. Для каждой из установленных настоящими Правилами территориальных зон могут устанавливаться основные, условно разрешенные и вспомогательные виды разрешенного использования земельных участков и объектов капитального строительства.

2. Изменение одного вида разрешенного использования земельных участков и объектов капитального строительства на другой вид такого использования осуществляется в соответствии с градостроительным регламентом при условии соблюдения требований технических регламентов.

3. Основные и вспомогательные виды разрешенного использования земельных участков и объектов капитального строительства правообладателями земельных участков и объектов капитального строительства, за исключением органов государственной власти, органов местного самоуправления, государственных и муниципальных учреждений, государственных и муниципальных унитарных предприятий, выбираются самостоятельно без дополнительных разрешений и согласования.

4. Решения об изменении одного вида разрешенного использования земельных участков и объектов капитального строительства, расположенных

на землях, на которые действие градостроительных регламентов не распространяется или для которых градостроительные регламенты не устанавливаются, на другой вид такого использования принимаются в соответствии с федеральными законами.

11. Предоставление разрешения на условно разрешенный вид использования земельного участка или объекта капитального строительства

1. Физическое или юридическое лицо, заинтересованное в предоставлении разрешения на условно разрешенный вид использования земельного участка или объекта капитального строительства (далее - разрешение на условно разрешенный вид использования), направляет заявление о предоставлении разрешения на условно разрешенный вид использования в Комиссию. Заявление о предоставлении разрешения на условно разрешенный вид использования может быть направлено в форме электронного документа, подписанного электронной подписью в соответствии с требованиями Федерального закона от 06.04.2011 № 63-ФЗ «Об электронной подписи».

2. Порядок предоставления разрешения на условно разрешенный вид использования земельного участка или объекта капитального строительства определен статьей 39 ГрК РФ.

3. Проект решения о предоставлении разрешения на условно разрешенный вид использования подлежит рассмотрению на общественных обсуждениях или публичных слушаниях, проводимых в порядке, установленном статьей 5.1 ГрК РФ, с учетом положений статьи 39 ГрК РФ.

12. Предоставление разрешения на отклонение от предельных параметров разрешенного строительства, реконструкции объектов капитального строительства

1. Правообладатели земельных участков, размеры которых меньше установленных градостроительным регламентом минимальных размеров земельных участков либо конфигурация, инженерно-геологические или иные характеристики которых неблагоприятны для застройки, вправе обратиться

за разрешениями на отклонение от предельных параметров разрешенного строительства, реконструкции объектов капитального строительства (далее также – разрешение на отклонение от предельных параметров).

2. Правообладатели земельных участков вправе обратиться за разрешениями на отклонение от предельных параметров разрешенного строительства, реконструкции объектов капитального строительства, если такое отклонение необходимо в целях однократного изменения одного или нескольких предельных параметров разрешенного строительства, реконструкции объектов капитального строительства, установленных градостроительным регламентом для конкретной территориальной зоны, не более чем на десять процентов.

3. Порядок предоставления разрешения на отклонение от предельных параметров определен статьей 40 ГрК РФ.

4. Проект решения о предоставлении разрешения на отклонение от предельных параметров подлежит рассмотрению на общественных обсуждениях или публичных слушаниях, проводимых в порядке, установленном статьей 5.1 ГрК РФ, с учетом положений статьи 39 ГрК РФ, за исключением случая, указанного в части 1.1 статьи 40 ГрК РФ.

Раздел 4. Положения о подготовке документации по планировке территории органами местного самоуправления

13. Общие положения о подготовке документации по планировке территории

1. Подготовка документации по планировке территории осуществляется в целях обеспечения устойчивого развития территорий, в том числе выделения элементов планировочной структуры, установления границ земельных участков, установления границ зон планируемого размещения объектов капитального строительства.

2. Подготовка документации по планировке территории осуществляется в соответствии с главой 5 ГрК РФ.

3. Состав и содержание документации по планировке территории определяется ГрК РФ.

Раздел 5. Положения о проведении общественных обсуждений или публичных слушаний по вопросам землепользования и застройки

14. Общие положения о порядке проведения общественных обсуждений или публичных слушаний в сфере градостроительной деятельности

1. В целях соблюдения права человека на благоприятные условия жизнедеятельности, прав и законных интересов правообладателей земельных участков и объектов капитального строительства по проектам правил землепользования и застройки, проектам планировки территории, проектам межевания территории, проектам, предусматривающим внесение изменений в один из указанных утвержденных документов, проектам решений о предоставлении разрешения на условно разрешенный вид использования земельного участка или объекта капитального строительства, проектам решений о предоставлении разрешения на отклонение от предельных параметров разрешенного строительства, реконструкции объектов капитального строительства в соответствии с уставом муниципального образования и (или) нормативным правовым актом представительного органа муниципального образования и с учетом положений ГрК РФ проводятся общественные обсуждения или публичные слушания, за исключением случаев, предусмотренных ГрК РФ и другими федеральными законами.

2. Порядок проведения общественных обсуждений или публичных слушаний определяется ГрК РФ, Уставом Пригородного сельского поселения Калачеевского муниципального района Воронежской области и (или) нормативным правовым актом представительного органа муниципального образования.

Раздел 6. Положения о внесении изменений в Правила

15. Основания и порядок внесения изменений в Правила

1. Основания для рассмотрения вопроса о внесении изменений в настоящие Правила предусмотрены статьей 33 ГрК РФ.

2. Внесение изменений в Правила осуществляется в порядке, предусмотренном статьями 31 и 32 ГрК РФ, с учетом особенностей, установленных статьей 33 ГрК РФ.

Раздел 7. Положения о регулировании иных вопросов землепользования и застройки

16. Общие принципы регулирования иных вопросов землепользования и застройки на территории Пригородного сельского поселения Калачеевского муниципального района Воронежской области

Иные вопросы землепользования и застройки на территории Пригородного сельского поселения Калачеевского муниципального района Воронежской области регулируются законодательством Российской Федерации, Воронежской области, муниципальными правовыми актами Пригородного сельского поселения Калачеевского муниципального района Воронежской области.

ЧАСТЬ II. КАРТА ГРАДОСТРОИТЕЛЬНОГО ЗОНИРОВАНИЯ

17. Карты градостроительного зонирования

1. Карта градостроительного зонирования территории Пригородного сельского поселения Калачеевского муниципального района Воронежской области.

ПРАВИЛА ЗЕМЛЕПОЛЬЗОВАНИЯ И ЗАСТРОЙКИ

Карта градостроительного зонирования территории Пригородного сельского поселения Калачеевского муниципального района Воронежской области

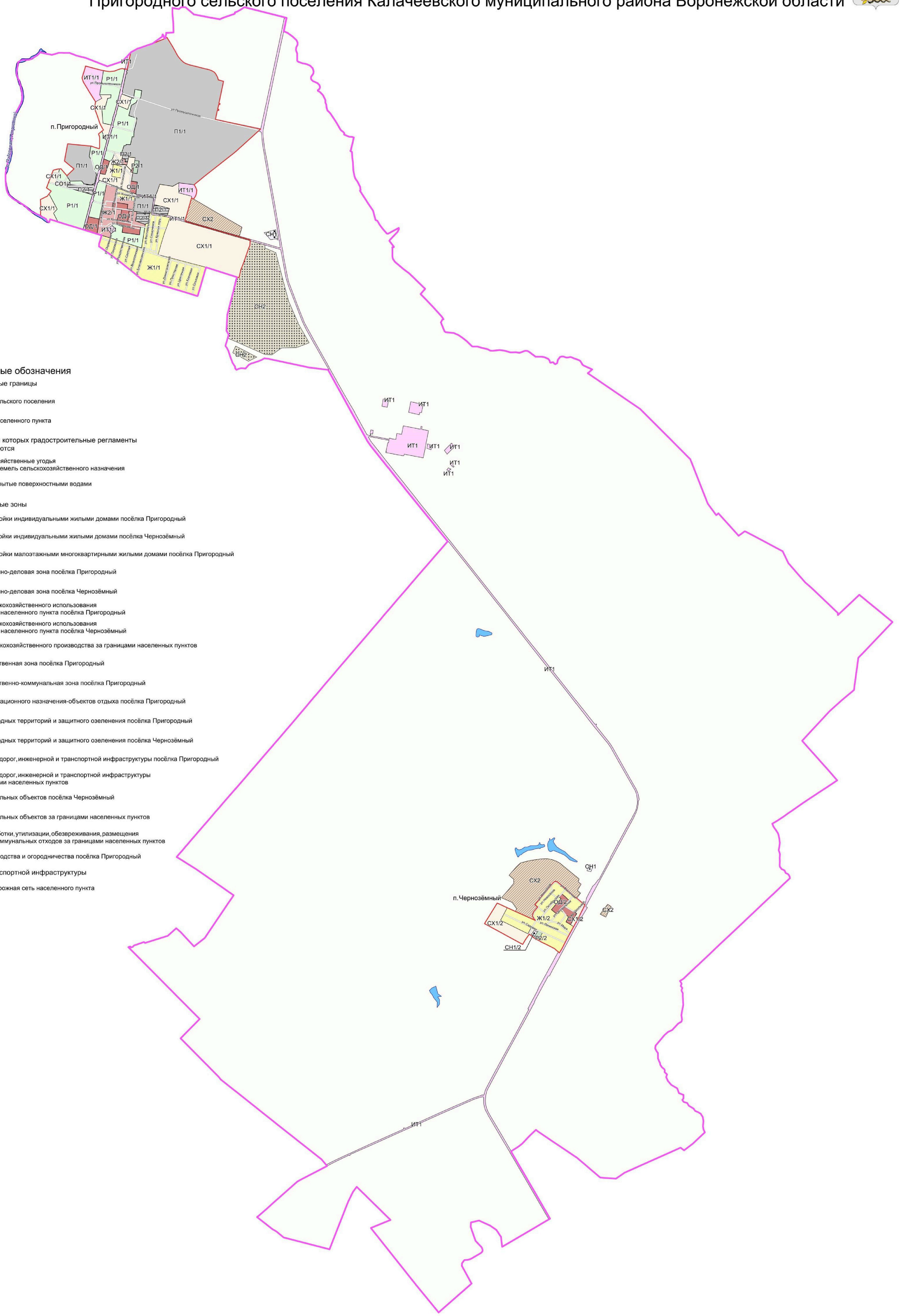

Условные обозначения

Территориальные границы

- Граница сельского поселения
- Граница населенного пункта

Территории, для которых градостроительные регламенты не устанавливаются

- Сельскохозяйственные угодья в составе земель сельскохозяйственного назначения
- Земли, покрытые поверхностными водами

Территориальные зоны

- Ж1/1 — Зона застройки индивидуальными жилыми домами посёлка Пригородный
- Ж1/2 — Зона застройки индивидуальными жилыми домами посёлка Чернозёмный
- Ж2/1 — Зона застройки малоэтажными многоквартирными жилыми домами посёлка Пригородный
- ОД/1 — Общественно-деловая зона посёлка Пригородный
- ОД/2 — Общественно-деловая зона посёлка Чернозёмный
- СХ1/1 — Зона сельскохозяйственного использования в границах населенного пункта посёлка Пригородный
- СХ1/2 — Зона сельскохозяйственного использования в границах населенного пункта посёлка Чернозёмный
- СХ2 — Зона сельскохозяйственного производства за границами населенных пунктов
- П1/1 — Производственная зона посёлка Пригородный
- П2/1 — Производственно-коммунальная зона посёлка Пригородный
- Р1/1 — Зона рекреационного назначения-объектов отдыха посёлка Пригородный
- Р2/1 — Зона природных территорий и защитного озеленения посёлка Пригородный
- Р2/2 — Зона природных территорий и защитного озеленения посёлка Чернозёмный
- ИТ1/1 — Зона улиц, дорог, инженерной и транспортной инфраструктуры посёлка Пригородный
- ИТ1 — Зона улиц, дорог, инженерной и транспортной инфраструктуры за границами населенных пунктов
- СН1/2 — Зона ритуальных объектов посёлка Чернозёмный
- СН1 — Зона ритуальных объектов за границами населенных пунктов
- СН2 — Зона обработки, утилизации, обезвреживания, размещения твердых коммунальных отходов за границами населенных пунктов
- СО1/1 — Зона садоводства и огородничества посёлка Пригородный

Объекты транспортной инфраструктуры

- Улично-дорожная сеть населенного пункта

МАСШТАБ 1:25000

м 250 0 250 1000

2. Карта градостроительного зонирования с отображением зон с особыми условиями использования территории Пригородного сельского поселения Калачеевского муниципального района Воронежской области.

ПРАВИЛА ЗЕМЛЕПОЛЬЗОВАНИЯ И ЗАСТРОЙКИ

Карта градостроительного зонирования с отображением зон с особыми условиями использования территории Пригородного сельского поселения Калачеевского муниципального района Воронежской области

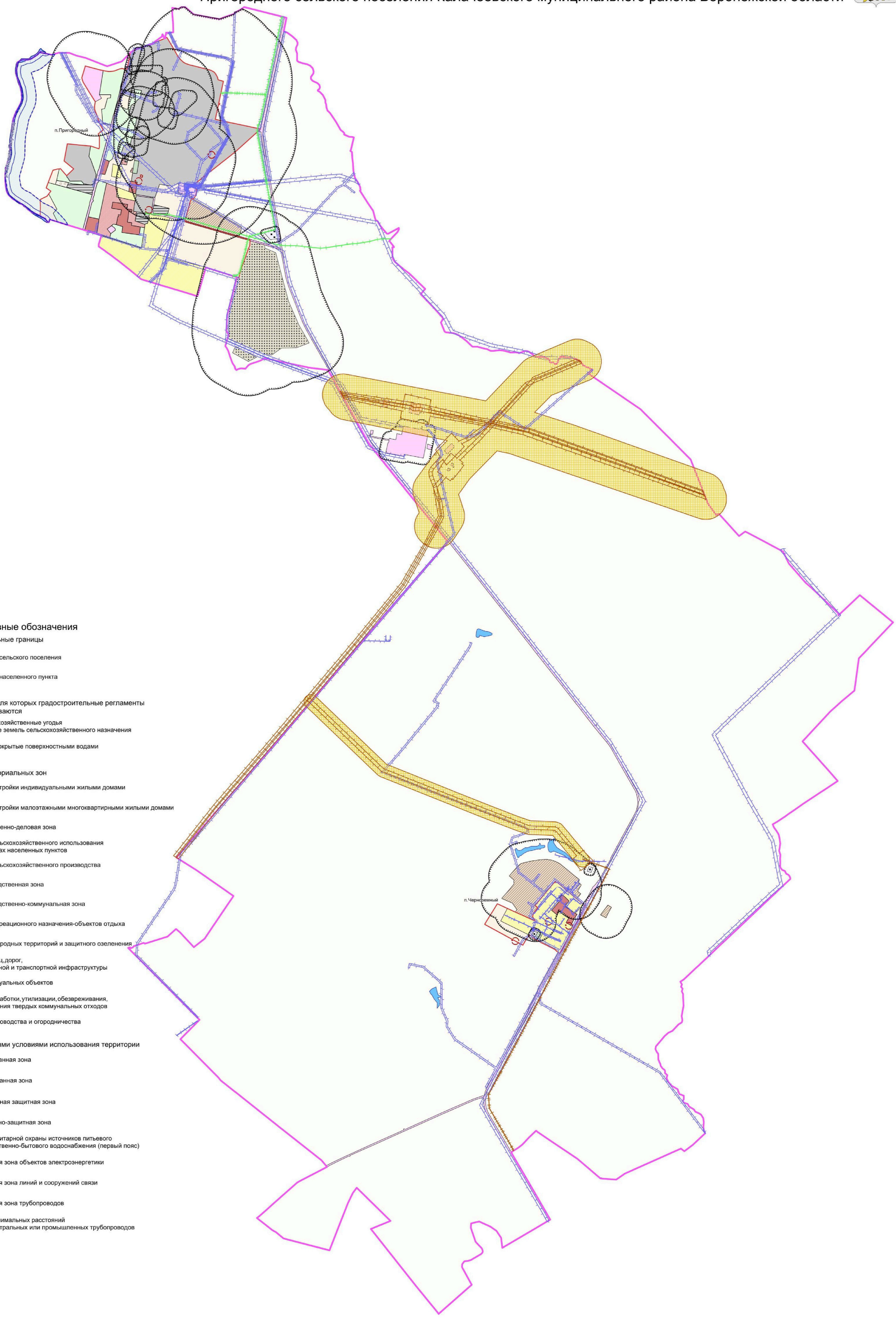

Условные обозначения

Территориальные границы

- Граница сельского поселения
- Граница населенного пункта

Территории, для которых градостроительные регламенты не устанавливаются

- Сельскохозяйственные угодья в составе земель сельскохозяйственного назначения
- Земли, покрытые поверхностными водами

Виды территориальных зон

- Зона застройки индивидуальными жилыми домами
- Зона застройки малоэтажными многоквартирными жилыми домами
- Общественно-деловая зона
- Зона сельскохозяйственного использования в границах населенных пунктов
- Зона сельскохозяйственного производства
- Производственная зона
- Производственно-коммунальная зона
- Зона рекреационного назначения-объектов отдыха
- Зона природных территорий и защитного озеленения
- Зона улиц, дорог, инженерной и транспортной инфраструктуры
- Зона ритуальных объектов
- Зона обработки, утилизации, обезвреживания, размещения твердых коммунальных отходов
- Зона садоводства и огородничества

Зоны с особыми условиями использования территории

- Водоохранная зона
- Рыбоохранная зона
- Прибрежная защитная зона
- Санитарно-защитная зона
- Зона санитарной охраны источников питьевого и хозяйственно-бытового водоснабжения (первый пояс)
- Охранная зона объектов электроэнергетики
- Охранная зона линий и сооружений связи
- Охранная зона трубопроводов
- Зона минимальных расстояний до магистральных или промышленных трубопроводов

МАСШТАБ 1:25000

м 250 0 250 1000

18. Перечень территориальных зон, установленных на карте градостроительного зонирования

1. Порядок установления территориальных зон определен статьей 34 ГрК РФ. На карте градостроительного зонирования установлены следующие виды территориальных зон:

Наименование территориальной зоны	Кодовое обозначение территориальной зоны
Жилые зоны	
Зона застройки индивидуальными жилыми домами	**Ж1**
Зона застройки малоэтажными многоквартирными жилыми домами	**Ж2**
Общественно-деловые зоны	
Общественно-деловая зона	**ОД**
Производственные и коммунально-складские зоны	
Производственная зона	**П1**
Производственно-коммунальная зона	**П2**
Зоны инженерной и транспортной инфраструктуры	
Зона улиц, дорог, инженерной и транспортной инфраструктуры	**ИТ1**
Зоны сельскохозяйственного использования	
Зона сельскохозяйственного использования в границах населенных пунктов	**СХ1**
Зона сельскохозяйственного производства	**СХ2**
Зоны рекреационного назначения	
Зона рекреационного назначения - объектов отдыха	**Р1**
Зона природных территорий и защитного озеленения	**Р2**
Зоны специального назначения	
Зона ритуальных объектов	**СН1**
Зона обработки, утилизации, обезвреживания, размещения твердых коммунальных отходов	**СН2**
Зоны ведения садоводства для собственных нужд граждан	
Зона садоводства и огородничества	**СО1**

2. Настоящими Правилами на территории Пригородного сельского поселения Калачеевского муниципального района Воронежской области установлены следующие территориальные зоны:

Наименование территориальной зоны	Кодовое обозначение территориальной зоны
Жилые зоны	
Зона застройки индивидуальными жилыми домами посёлка Пригородный	**Ж1/1**
Зона застройки индивидуальными жилыми домами посёлка Чернозёмный	**Ж1/2**
Зона застройки малоэтажными многоквартирными жилыми домами посёлка Пригородный	**Ж2/1**
Общественно-деловые зоны	
Общественно-деловая зона посёлка Пригородный	**ОД/1**
Общественно-деловая зона посёлка Чернозёмный	**ОД/2**
Производственные и коммунально-складские зоны	

Наименование территориальной зоны	Кодовое обозначение территориальной зоны
Производственная зона посёлка Пригородный	П1/1
Производственно-коммунальная зона посёлка Пригородный	П2/1
Зоны инженерной и транспортной инфраструктуры	
Зона улиц, дорог, инженерной и транспортной инфраструктуры посёлка Пригородный	ИТ1/1
Зона улиц, дорог, инженерной и транспортной инфраструктуры за границами населенных пунктов	ИТ1
Зоны сельскохозяйственного использования	
Зона сельскохозяйственного использования в границах населенного пункта посёлка Пригородный	СХ1/1
Зона сельскохозяйственного использования в границах населенного пункта посёлка Чернозёмный	СХ1/2
Зона сельскохозяйственного производства за границами населенных пунктов	СХ2
Зоны рекреационного назначения	
Зона рекреационного назначения - объектов отдыха посёлка Пригородный	Р1/1
Зона природных территорий и защитного озеленения посёлка Пригородный	Р2/1
Зона природных территорий и защитного озеленения посёлка Чернозёмный	Р2/2
Зоны специального назначения	
Зона ритуальных объектов посёлка Чернозёмный	СН1/2
Зона ритуальных объектов за границами населенных пунктов	СН1
Зона обработки, утилизации, обезвреживания, размещения твердых коммунальных отходов за границами населенных пунктов	СН2
Зоны ведения садоводства для собственных нужд граждан	
Зона садоводства и огородничества посёлка Пригородный	СО1/1

3. Сведения о границах территориальных зон, содержащие графическое описание местоположения границ территориальных зон, перечень координат характерных точек границ территориальных зон посёлка Пригородный, являются приложением № 1 к настоящим Правилам.

4. Сведения о границах территориальных зон, содержащие графическое описание местоположения границ территориальных зон, перечень координат характерных точек границ территориальных зон посёлка Чернозёмный являются приложением № 2 к настоящим Правилам.

5. Сведения о границах территориальных зон, содержащие графическое описание местоположения границ территориальных зон, перечень координат характерных точек границ территориальных зон, расположенных за

границами населенных пунктов на территории Пригородного сельского поселения, являются приложением № 3 к настоящим Правилам.

ЧАСТЬ III. ГРАДОСТРОИТЕЛЬНЫЕ РЕГЛАМЕНТЫ

19. Общие положения о градостроительном регламенте

1. Градостроительным регламентом определяется правовой режим земельных участков, равно как всего, что находится над и под поверхностью земельных участков и используется в процессе их застройки и последующей эксплуатации объектов капитального строительства.

2. Действие градостроительного регламента распространяется в равной мере на все земельные участки и объекты капитального строительства, расположенные в пределах границ территориальной зоны, обозначенной на карте градостроительного зонирования.

3. Земли и земельные участки, на которые действие градостроительных регламентов не распространяется или для которых градостроительные регламенты не устанавливаются, определены статьей 36 ГрК РФ.

20. Виды разрешенного использования

1. Разрешенное использование земельных участков и объектов капитального строительства может быть следующих видов:

– основные виды разрешенного использования;

– условно разрешенные виды использования;

– вспомогательные виды разрешенного использования, допустимые только в качестве дополнительных по отношению к основным видам разрешенного использования и условно разрешенным видам использования и осуществляемые совместно с ними.

2. Виды разрешенного использования (далее – ВРИ) земельных участков в настоящих Правилах определяются в соответствии с приказом Министерства экономического развития Российской Федерации от 01.09.2014 № 540 «Об утверждении классификатора видов разрешенного использования земельных участков».

21. Градостроительные регламенты территориальных зон

1. Градостроительные регламенты территориальных зон Ж1/1, Ж1/2

№ п/п	Код ВРИ	Наименование ВРИ	Предельные (минимальные и (или) максимальные) размеры земельных участков, в том числе их площадь, м²		Максимальный процент застройки в границах земельного участка	Предельное количество этажей или предельная высота зданий, строений, сооружений	Минимальные отступы от границ земельных участков в целях определения мест допустимого размещения зданий, строений, сооружений, за пределами которых запрещено строительство зданий, строений, сооружений
			min	max			
ОСНОВНЫЕ ВИДЫ РАЗРЕШЕННОГО ИСПОЛЬЗОВАНИЯ ЗЕМЕЛЬНЫХ УЧАСТКОВ И ОБЪЕКТОВ КАПИТАЛЬНОГО СТРОИТЕЛЬСТВА							
1	2.1	Для индивидуального жилищного строительства	400	5000	50%	3 этажа	3 метра
2	2.3	Блокированная жилая застройка	80	3000	50%	3 этажа	3 метра; 0 метров – при примыкании к соседним зданиям
3	2.2	Для ведения личного подсобного хозяйства (приусадебный земельный участок)	300	5000	30%	3 этажа	3 метра
4	1.19	Сенокошение	600	50000	0%	не подлежат установлению	
5	1.20	Выпас сельскохозяйственных животных	300	50000	0%	не подлежат установлению	
6	3.1.1	Предоставление коммунальных услуг	не подлежит установлению	5000	не подлежат установлению		
7	5.1.3	Площадки для занятий спортом	не подлежат установлению				
8	12.0.1	Улично-дорожная сеть	не подлежат установлению				
9	12.0.2	Благоустройство территории	не подлежат установлению				
УСЛОВНО РАЗРЕШЕННЫЕ ВИДЫ ИСПОЛЬЗОВАНИЯ ЗЕМЕЛЬНЫХ УЧАСТКОВ И ОБЪЕКТОВ КАПИТАЛЬНОГО СТРОИТЕЛЬСТВА							
10	2.7.1	Хранение автотранспорта	не подлежат установлению				
11	4.4	Магазины	200	5000	60%	3 этажа	3 метра
12	4.5	Банковская и страховая деятельность	не подлежат установлению		60%	3 этажа	3 метра
13	4.6	Общественное питание	200	5000	50%	3 этажа	3 метра

Ограничения использования земельных участков и объектов капитального строительства, устанавливаемые в соответствии с законодательством Российской Федерации, определяются пунктом 22 настоящих Правил.

2. Градостроительный регламент территориальной зоны Ж2/1

№ п/п	Код ВРИ	Наименование ВРИ	Предельные (минимальные и (или) максимальные) размеры земельных участков, в том числе их площадь, м²		Максимальный процент застройки в границах земельного участка	Предельное количество этажей или предельная высота зданий, строений, сооружений	Минимальные отступы от границ земельных участков в целях определения мест допустимого размещения зданий, строений, сооружений, за пределами которых запрещено строительство зданий, строений, сооружений
			min	max			
ОСНОВНЫЕ ВИДЫ РАЗРЕШЕННОГО ИСПОЛЬЗОВАНИЯ ЗЕМЕЛЬНЫХ УЧАСТКОВ И ОБЪЕКТОВ КАПИТАЛЬНОГО СТРОИТЕЛЬСТВА							
1	2.1.1	Малоэтажная многоквартирная жилая застройка	600	не подлежит установлению	45%	4 этажа	6 метров
2	2.1	Для индивидуального жилищного строительства	300	3000	50%	3 этажа	3 метра
3	2.2	Для ведения личного подсобного хозяйства (приусадебный земельный участок)	300	5000	30%	3 этажа	3 метра
4	2.3	Блокированная жилая застройка	80	3000	50%	3этажа	3 метра; 0 метров – при примыкании к соседним зданиям
5	2.7.1	Хранение автотранспорта	не подлежат установлению				
6	3.1.1	Предоставление коммунальных услуг	не подлежит установлению	5000	не подлежат установлению		
7	3.2.4	Общежития	600	не подлежит установлению	45%	4 этажа	6 метров
8	3.5.1	Дошкольное, начальное и среднее общее образование	не подлежат установлению			4 этажа	3 метра
9	3.6.2.	Парки культуры и отдыха	не подлежат установлению				

№ п/п	Код ВРИ	Наименование ВРИ	Предельные (минимальные и (или) максимальные) размеры земельных участков, в том числе их площадь, м²		Максимальный процент застройки в границах земельного участка	Предельное количество этажей или предельная высота зданий, строений, сооружений	Минимальные отступы от границ земельных участков в целях определения мест допустимого размещения зданий, строений, сооружений, за пределами которых запрещено строительство зданий, строений, сооружений
			min	max			
10	4.5	Банковская и страховая деятельность	не подлежит установлению	3000	60%	3 этажа	3 метра
11	5.1.2	Обеспечение занятий спортом в помещениях	не подлежат установлению		50%	не подлежит установлению	3 метра
12	5.1.3	Площадки для занятий спортом	не подлежат установлению				
13	12.0.1	Улично-дорожная сеть	не подлежат установлению				
14	12.0.2	Благоустройство территории	не подлежат установлению				
УСЛОВНО РАЗРЕШЕННЫЕ ВИДЫ ИСПОЛЬЗОВАНИЯ ЗЕМЕЛЬНЫХ УЧАСТКОВ И ОБЪЕКТОВ КАПИТАЛЬНОГО СТРОИТЕЛЬСТВА							
15	2.5	Среднеэтажная жилая застройка	800	не подлежит установлению	40%	8 этажей	6 метров
16	3.3	Бытовое обслуживание	200	5000	60%	3 этажа	3 метра
17	3.10.1	Амбулаторное ветеринарное обслуживание	400	не подлежит установлению	60%	3 этажа	3 метра
18	4.4	Магазины	200	5000	50%	3 этажа	3 метра
19	4.6	Общественное питание	200	5000	50%	3 этажа	3 метра
20	4.1	Деловое управление	400	5000	50%	3 этажа	3 метра
21	4.7	Гостиничное обслуживание	600	не подлежит установлению	45%	4 этажа	6 метров
22	4.9	Служебные гаражи	не подлежит установлению	5000	60%	не подлежит установлению	3 метра

Ограничения использования земельных участков и объектов капитального строительства, устанавливаемые в соответствии с законодательством Российской Федерации, определяются пунктом 22 настоящих Правил.

3. Градостроительные регламенты территориальных зон ОД/1, ОД/2

№ п/п	Код ВРИ	Наименование ВРИ	Предельные (минимальные и (или) максимальные) размеры земельных участков, в том числе их площадь, м²		Максимальный процент застройки в границах земельного участка	Предельное количество этажей или предельная высота зданий, строений, сооружений	Минимальные отступы от границ земельных участков в целях определения мест допустимого размещения зданий, строений, сооружений, за пределами которых запрещено строительство зданий, строений, сооружений
			min	max			
ОСНОВНЫЕ ВИДЫ РАЗРЕШЕННОГО ИСПОЛЬЗОВАНИЯ ЗЕМЕЛЬНЫХ УЧАСТКОВ И ОБЪЕКТОВ КАПИТАЛЬНОГО СТРОИТЕЛЬСТВА							
1	3.1.1	Предоставление коммунальных услуг	не подлежит установлению	5000	не подлежат установлению		
2	3.2.1	Дома социального обслуживания	не подлежат установлению		60%	не подлежит установлению	6 метров
3	3.2.3	Оказание услуг связи	не подлежат установлению		60%	не подлежит установлению	6 метров
4	3.2.4	Общежития	600	не подлежит установлению	45%	не подлежит установлению	6 метров
5	3.3	Бытовое обслуживание	200	не подлежит установлению	60%	не подлежит установлению	6 метров
6	3.4.1	Амбулаторно-поликлиническое обслуживание	не подлежат установлению			не подлежит установлению	6 метров
7	3.5.1	Дошкольное, начальное и среднее общее образование	не подлежат установлению			4 этажа	6 метров
8	3.6.1	Объекты культурно-досуговой деятельности	не подлежат установлению		60%	не подлежит установлению	6 метров
9	3.6.2.	Парки культуры и отдыха	не подлежат установлению				
10	3.8.1	Государственное управление	не подлежат установлению		60%	не подлежит установлению	6 метров
11	3.10.1	Амбулаторное ветеринарное обслуживание	не подлежат установлению		60%	3 этажа	3 метра
12	4.1	Деловое управление	не подлежат установлению		50%	не подлежит установлению	6 метров
13	4.4	Магазины	200	не подлежит установлению	60%	не подлежит установлению	3 метра
14	4.5	Банковская и страховая деятельность	не подлежат установлению		60%	не подлежит установлению	6 метров
15	4.6	Общественное питание	400	не подлежит установлению	50%	не подлежит установлению	6 метров

№ п/п	Код ВРИ	Наименование ВРИ	Предельные (минимальные и (или) максимальные) размеры земельных участков, в том числе их площадь, м²		Максимальный процент застройки в границах земельного участка	Предельное количество этажей или предельная высота зданий, строений, сооружений	Минимальные отступы от границ земельных участков в целях определения мест допустимого размещения зданий, строений, сооружений, за пределами которых запрещено строительство зданий, строений, сооружений
			min	max			
16	4.7	Гостиничное обслуживание	600	не подлежит установлению	45%	не подлежит установлению	6 метров
17	4.8.1	Развлекательные мероприятия	не подлежат установлению		45%	не подлежит установлению	6 метров
18	4.9	Служебные гаражи	не подлежат установлению				3 метра
19	5.1.1	Обеспечение спортивно-зрелищных мероприятий	не подлежат установлению				6 метров
20	5.1.2	Обеспечение занятий спортом в помещениях	не подлежат установлению		45%	не подлежит установлению	6 метров
21	5.1.3	Площадки для занятий спортом	не подлежат установлению				
22	5.1.4	Оборудованные площадки для занятий спортом	не подлежат установлению				3 метра
23	8.3	Обеспечение внутреннего правопорядка	не подлежат установлению				3 метра
24	12.0.1	Улично-дорожная сеть	не подлежат установлению				
25	12.0.2	Благоустройство территории	не подлежат установлению				
УСЛОВНО РАЗРЕШЕННЫЕ ВИДЫ ИСПОЛЬЗОВАНИЯ ЗЕМЕЛЬНЫХ УЧАСТКОВ И ОБЪЕКТОВ КАПИТАЛЬНОГО СТРОИТЕЛЬСТВА							
26	2.7.1	Хранение автотранспорта	не подлежат установлению				1 метр

Ограничения использования земельных участков и объектов капитального строительства, устанавливаемые в соответствии с законодательством Российской Федерации, определяются пунктом 22 настоящих Правил.

4. Градостроительный регламент территориальной зоны П1/1

№ п/п	Код ВРИ	Наименование ВРИ	Предельные (минимальные и (или) максимальные) размеры земельных участков, в том числе их площадь, м²		Максимальный процент застройки в границах земельного участка	Предельное количество этажей или предельная высота зданий, строений, сооружений	Минимальные отступы от границ земельных участков в целях определения мест допустимого размещения зданий, строений, сооружений, за пределами которых запрещено строительство зданий, строений, сооружений
			min	max			
ОСНОВНЫЕ ВИДЫ РАЗРЕШЕННОГО ИСПОЛЬЗОВАНИЯ ЗЕМЕЛЬНЫХ УЧАСТКОВ И ОБЪЕКТОВ КАПИТАЛЬНОГО СТРОИТЕЛЬСТВА							
1	1.15	Хранение и переработка сельскохозяйственной продукции	не подлежат установлению				3 метра
2	1.18	Обеспечение сельскохозяйственного производства	не подлежат установлению				3 метра
3	3.1	Коммунальное обслуживание	не подлежат установлению				
4	6.4	Пищевая промышленность	не подлежат установлению				3 метра
5	6.6	Строительная промышленность	не подлежат установлению				3 метра
6	6.8	Связь	не подлежат установлению				3 метра
7	6.9	Склады	не подлежат установлению		60%	не подлежит установлению	3 метра
8	6.9.1	Складские площадки	не подлежат установлению				
9	7.2.3	Стоянки транспорта общего пользования	не подлежат установлению				3 метра
10	3.3	Бытовое обслуживание	200	не подлежит установлению	60%	не подлежит установлению	3 метра
11	4.1	Деловое управление	не подлежат установлению		50%	не подлежит установлению	3 метра
12	4.4	Магазины	200	не подлежит установлению	50%	не подлежит установлению	3 метра
13	4.6	Общественное питание	400	не подлежит установлению	50%	не подлежит установлению	3 метра
14	4.9	Служебные гаражи	не подлежат установлению				3 метра
15	4.9.1.1	Заправка транспортных средств	не подлежат установлению				3 метра

№ п/п	Код ВРИ	Наименование ВРИ	Предельные (минимальные и (или) максимальные) размеры земельных участков, в том числе их площадь, м²		Максимальный процент застройки в границах земельного участка	Предельное количество этажей или предельная высота зданий, строений, сооружений	Минимальные отступы от границ земельных участков в целях определения мест допустимого размещения зданий, строений, сооружений, за пределами которых запрещено строительство зданий, строений, сооружений
			min	max			
16	4.9.1.3	Автомобильные мойки	не подлежат установлению				3 метра
17	4.9.1.4	Ремонт автомобилей	не подлежат установлению				3 метра
18	8.3	Обеспечение внутреннего правопорядка	не подлежат установлению				3 метра
19	12.0.1	Улично-дорожная сеть	не подлежат установлению				
20	12.0.2	Благоустройство территории	не подлежат установлению				
УСЛОВНО РАЗРЕШЕННЫЕ ВИДЫ ИСПОЛЬЗОВАНИЯ ЗЕМЕЛЬНЫХ УЧАСТКОВ И ОБЪЕКТОВ КАПИТАЛЬНОГО СТРОИТЕЛЬСТВА							
21	7.1.1	Железнодорожные пути	не подлежат установлению				

Ограничения использования земельных участков и объектов капитального строительства, устанавливаемые в соответствии с законодательством Российской Федерации, определяются пунктом 22 настоящих Правил.

5. Градостроительный регламент территориальной зоны П2/1

№ п/п	Код ВРИ	Наименование ВРИ	Предельные (минимальные и (или) максимальные) размеры земельных участков, в том числе их площадь, м²		Максимальный процент застройки в границах земельного участка	Предельное количество этажей или предельная высота зданий, строений, сооружений	Минимальные отступы от границ земельных участков в целях определения мест допустимого размещения зданий, строений, сооружений, за пределами которых запрещено строительство зданий, строений, сооружений
			min	max			
ОСНОВНЫЕ ВИДЫ РАЗРЕШЕННОГО ИСПОЛЬЗОВАНИЯ ЗЕМЕЛЬНЫХ УЧАСТКОВ И ОБЪЕКТОВ КАПИТАЛЬНОГО СТРОИТЕЛЬСТВА							

№ п/п	Код ВРИ	Наименование ВРИ	Предельные (минимальные и (или) максимальные) размеры земельных участков, в том числе их площадь, м²		Максимальный процент застройки в границах земельного участка	Предельное количество этажей или предельная высота зданий, строений, сооружений	Минимальные отступы от границ земельных участков в целях определения мест допустимого размещения зданий, строений, сооружений, за пределами которых запрещено строительство зданий, строений, сооружений
			min	max			
1	2.7.1	Хранение автотранспорта	не подлежат установлению				1 метр
2	3.1	Коммунальное обслуживание	не подлежат установлению				
3	4.9	Служебные гаражи	не подлежат установлению				3 метра
4	4.9.1.4	Ремонт автомобилей	не подлежат установлению				3 метра
5	6.9	Склады	не подлежат установлению		60%	не подлежит установлению	3 метра
6	12.0	Земельные участки (территории) общего пользования	не подлежат установлению				
УСЛОВНО РАЗРЕШЕННЫЕ ВИДЫ ИСПОЛЬЗОВАНИЯ ЗЕМЕЛЬНЫХ УЧАСТКОВ И ОБЪЕКТОВ КАПИТАЛЬНОГО СТРОИТЕЛЬСТВА							
7	Не устанавливаются						

Ограничения использования земельных участков и объектов капитального строительства, устанавливаемые в соответствии с законодательством Российской Федерации, определяются пунктом 22 настоящих Правил.

6. Градостроительные регламенты территориальных зон ИТ1/1, ИТ1

№ п/п	Код ВРИ	Наименование ВРИ	Предельные (минимальные и (или) максимальные) размеры земельных участков, в том числе их площадь, м²		Максимальный процент застройки в границах земельного участка	Предельное количество этажей или предельная высота зданий, строений, сооружений	Минимальные отступы от границ земельных участков в целях определения мест допустимого размещения зданий, строений, сооружений, за пределами которых запрещено строительство зданий, строений, сооружений
			min	max			
ОСНОВНЫЕ ВИДЫ РАЗРЕШЕННОГО ИСПОЛЬЗОВАНИЯ ЗЕМЕЛЬНЫХ УЧАСТКОВ И ОБЪЕКТОВ КАПИТАЛЬНОГО СТРОИТЕЛЬСТВА							
1	7.2.1	Размещение автомобильных дорог	не подлежат установлению				
2	3.1.1	Предоставление коммунальных услуг	не подлежат установлению				
3	6.7	Энергетика	не подлежат установлению				3 метра
4	12.0.1	Улично-дорожная сеть	не подлежат установлению				
5	12.0.2	Благоустройство территории	не подлежат установлению				
УСЛОВНО РАЗРЕШЕННЫЕ ВИДЫ ИСПОЛЬЗОВАНИЯ ЗЕМЕЛЬНЫХ УЧАСТКОВ И ОБЪЕКТОВ КАПИТАЛЬНОГО СТРОИТЕЛЬСТВА							
6	2.7.1	Хранение автотранспорта	не подлежат установлению				1 метр
7	4.9.1	Объекты дорожного сервиса	не подлежат установлению				3 метра

Ограничения использования земельных участков и объектов капитального строительства, устанавливаемые в соответствии с законодательством Российской Федерации, определяются пунктом 22 настоящих Правил.

7. Градостроительные регламенты территориальных зон СХ1/1, СХ1/2

№ п/п	Код ВРИ	Наименование ВРИ	Предельные (минимальные и (или) максимальные) размеры земельных участков, в том числе их площадь, м²		Максимальный процент застройки в границах земельного участка	Предельное количество этажей или предельная высота зданий, строений, сооружений	Минимальные отступы от границ земельных участков в целях определения мест допустимого размещения зданий, строений, сооружений, за пределами которых запрещено строительство зданий, строений, сооружений
			min	max			
ОСНОВНЫЕ ВИДЫ РАЗРЕШЕННОГО ИСПОЛЬЗОВАНИЯ ЗЕМЕЛЬНЫХ УЧАСТКОВ И ОБЪЕКТОВ КАПИТАЛЬНОГО СТРОИТЕЛЬСТВА							
1	1.5	Садоводство	не подлежат установлению				
2	1.16	Ведение личного подсобного хозяйства на полевых участках	не подлежат установлению				
3	1.19	Сенокошение	не подлежат установлению				
4	1.20	Выпас сельскохозяйственных животных	не подлежат установлению				
5	3.1.1	Предоставление коммунальных услуг	не подлежат установлению				
6	11.0	Водные объекты	не подлежат установлению				
7	11.1	Общее пользование водными объектами	не подлежат установлению				
8	12.0	Земельные участки (территории) общего пользования	не подлежат установлению				
9	13.1	Ведение огородничества	100	4500	0%	не подлежат установлению	
УСЛОВНО РАЗРЕШЕННЫЕ ВИДЫ ИСПОЛЬЗОВАНИЯ ЗЕМЕЛЬНЫХ УЧАСТКОВ И ОБЪЕКТОВ КАПИТАЛЬНОГО СТРОИТЕЛЬСТВА							
10	6.8	Связь	не подлежат установлению				3 метра

Ограничения использования земельных участков и объектов капитального строительства, устанавливаемые в соответствии с законодательством Российской Федерации, определяются пунктом 22 настоящих Правил.

8. Градостроительный регламент территориальной зоны СХ2

№ п/п	Код ВРИ	Наименование ВРИ	Предельные (минимальные и (или) максимальные) размеры земельных участков, в том числе их площадь, м²		Максимальный процент застройки в границах земельного участка	Предельное количество этажей или предельная высота зданий, строений, сооружений	Минимальные отступы от границ земельных участков в целях определения мест допустимого размещения зданий, строений, сооружений, за пределами которых запрещено строительство зданий, строений, сооружений
			min	max			
ОСНОВНЫЕ ВИДЫ РАЗРЕШЕННОГО ИСПОЛЬЗОВАНИЯ ЗЕМЕЛЬНЫХ УЧАСТКОВ И ОБЪЕКТОВ КАПИТАЛЬНОГО СТРОИТЕЛЬСТВА							
1	1.15	Хранение и переработка сельскохозяйственной продукции	не подлежат установлению				3 метра
2	1.18	Обеспечение сельскохозяйственного производства	не подлежат установлению				3 метра
3	3.1.1	Предоставление коммунальных услуг	не подлежат установлению				
4	4.1	Деловое управление	не подлежат установлению		50%	не подлежит установлению	3 метра
5	4.9.1.1	Заправка транспортных средств	не подлежат установлению			1 этаж	3 метра
6	6.9	Склады	не подлежат установлению		60%	не подлежит установлению	3 метра
7	6.9.1	Складские площадки	не подлежат установлению				
УСЛОВНО РАЗРЕШЕННЫЕ ВИДЫ ИСПОЛЬЗОВАНИЯ ЗЕМЕЛЬНЫХ УЧАСТКОВ И ОБЪЕКТОВ КАПИТАЛЬНОГО СТРОИТЕЛЬСТВА							
8	1.7	Животноводство	не подлежат установлению				3 метра

Ограничения использования земельных участков и объектов капитального строительства, устанавливаемые в соответствии с законодательством Российской Федерации, определяются пунктом 22 настоящих Правил.

9. Градостроительный регламент территориальной зоны Р1/1

№ п/п	Код ВРИ	Наименование ВРИ	Предельные (минимальные и (или) максимальные) размеры земельных участков, в том числе их площадь, м²		Максимальный процент застройки в границах земельного участка	Предельное количество этажей или предельная высота зданий, строений, сооружений	Минимальные отступы от границ земельных участков в целях определения мест допустимого размещения зданий, строений, сооружений, за пределами которых запрещено строительство зданий, строений, сооружений
			min	max			
ОСНОВНЫЕ ВИДЫ РАЗРЕШЕННОГО ИСПОЛЬЗОВАНИЯ ЗЕМЕЛЬНЫХ УЧАСТКОВ И ОБЪЕКТОВ КАПИТАЛЬНОГО СТРОИТЕЛЬСТВА							
1	3.6.2.	Парки культуры и отдыха	не подлежат установлению				
2	5.1.3	Площадки для занятий спортом	не подлежат установлению				
3	12.0.2	Благоустройство территории	не подлежат установлению				
4	3.1.1	Предоставление коммунальных услуг	не подлежит установлению				
УСЛОВНО РАЗРЕШЕННЫЕ ВИДЫ ИСПОЛЬЗОВАНИЯ ЗЕМЕЛЬНЫХ УЧАСТКОВ И ОБЪЕКТОВ КАПИТАЛЬНОГО СТРОИТЕЛЬСТВА							
5	5.1.4	Оборудованные площадки для занятий спортом	не подлежат установлению				3 метра

Ограничения использования земельных участков и объектов капитального строительства, устанавливаемые в соответствии с законодательством Российской Федерации, определяются пунктом 22 настоящих Правил.

10. Градостроительные регламенты территориальных зон Р2/1, Р2/2

№ п/п	Код ВРИ	Наименование ВРИ	Предельные (минимальные и (или) максимальные) размеры земельных участков, в том числе их площадь, м²		Максимальный процент застройки в границах земельного участка	Предельное количество этажей или предельная высота зданий, строений, сооружений	Минимальные отступы от границ земельных участков в целях определения мест допустимого размещения зданий, строений, сооружений, за пределами которых запрещено строительство зданий, строений, сооружений
			min	max			
ОСНОВНЫЕ ВИДЫ РАЗРЕШЕННОГО ИСПОЛЬЗОВАНИЯ ЗЕМЕЛЬНЫХ УЧАСТКОВ И ОБЪЕКТОВ КАПИТАЛЬНОГО СТРОИТЕЛЬСТВА							
1	12.0.2	Благоустройство территории	не подлежат установлению				
УСЛОВНО РАЗРЕШЕННЫЕ ВИДЫ ИСПОЛЬЗОВАНИЯ ЗЕМЕЛЬНЫХ УЧАСТКОВ И ОБЪЕКТОВ КАПИТАЛЬНОГО СТРОИТЕЛЬСТВА							
2	3.1.1	Предоставление коммунальных услуг	не подлежат установлению				

Ограничения использования земельных участков и объектов капитального строительства, устанавливаемые в соответствии с законодательством Российской Федерации, определяются пунктом 22 настоящих Правил.

11. Градостроительные регламенты территориальных зон СН1/2, СН1

№ п/п	Код ВРИ	Наименование ВРИ	Предельные (минимальные и (или) максимальные) размеры земельных участков, в том числе их площадь, м²		Максимальный процент застройки в границах земельного участка	Предельное количество этажей или предельная высота зданий, строений, сооружений	Минимальные отступы от границ земельных участков в целях определения мест допустимого размещения зданий, строений, сооружений, за пределами которых запрещено строительство зданий, строений, сооружений
			min	max			
ОСНОВНЫЕ ВИДЫ РАЗРЕШЕННОГО ИСПОЛЬЗОВАНИЯ ЗЕМЕЛЬНЫХ УЧАСТКОВ И ОБЪЕКТОВ КАПИТАЛЬНОГО СТРОИТЕЛЬСТВА							
1	12.1	Ритуальная деятельность	не подлежит установлению	400000	не подлежат установлению		3 метра

№ п/п	Код ВРИ	Наименование ВРИ	Предельные (минимальные и (или) максимальные) размеры земельных участков, в том числе их площадь, м²		Максимальный процент застройки в границах земельного участка	Предельное количество этажей или предельная высота зданий, строений, сооружений	Минимальные отступы от границ земельных участков в целях определения мест допустимого размещения зданий, строений, сооружений, за пределами которых запрещено строительство зданий, строений, сооружений
			min	max			
2	3.1.1	Предоставление коммунальных услуг	не подлежат установлению				
УСЛОВНО РАЗРЕШЕННЫЕ ВИДЫ ИСПОЛЬЗОВАНИЯ ЗЕМЕЛЬНЫХ УЧАСТКОВ И ОБЪЕКТОВ КАПИТАЛЬНОГО СТРОИТЕЛЬСТВА							
3	3.7.1	Осуществление религиозных обрядов	не подлежат установлению				3 метра

Ограничения использования земельных участков и объектов капитального строительства, устанавливаемые в соответствии с законодательством Российской Федерации, определяются пунктом 22 настоящих Правил.

12. Градостроительный регламент территориальной зоны СН2

№ п/п	Код ВРИ	Наименование ВРИ	Предельные (минимальные и (или) максимальные) размеры земельных участков, в том числе их площадь, м²		Максимальный процент застройки в границах земельного участка	Предельное количество этажей или предельная высота зданий, строений, сооружений	Минимальные отступы от границ земельных участков в целях определения мест допустимого размещения зданий, строений, сооружений, за пределами которых запрещено строительство зданий, строений, сооружений
			min	max			
ОСНОВНЫЕ ВИДЫ РАЗРЕШЕННОГО ИСПОЛЬЗОВАНИЯ ЗЕМЕЛЬНЫХ УЧАСТКОВ И ОБЪЕКТОВ КАПИТАЛЬНОГО СТРОИТЕЛЬСТВА							
1	12.2	Специальная деятельность	не подлежат установлению				
2	3.1.1	Предоставление коммунальных услуг	не подлежат установлению				

№ п/п	Код ВРИ	Наименование ВРИ	Предельные (минимальные и (или) максимальные) размеры земельных участков, в том числе их площадь, м²		Максимальный процент застройки в границах земельного участка	Предельное количество этажей или предельная высота зданий, строений, сооружений	Минимальные отступы от границ земельных участков в целях определения мест допустимого размещения зданий, строений, сооружений, за пределами которых запрещено строительство зданий, строений, сооружений
			min	max			
УСЛОВНО РАЗРЕШЕННЫЕ ВИДЫ ИСПОЛЬЗОВАНИЯ ЗЕМЕЛЬНЫХ УЧАСТКОВ И ОБЪЕКТОВ КАПИТАЛЬНОГО СТРОИТЕЛЬСТВА							
3	Не устанавливаются						

Ограничения использования земельных участков и объектов капитального строительства, устанавливаемые в соответствии с законодательством Российской Федерации, определяются пунктом 22 настоящих Правил.

13. Градостроительный регламент территориальной зоны СО1/1

№ п/п	Код ВРИ	Наименование ВРИ	Предельные (минимальные и (или) максимальные) размеры земельных участков, в том числе их площадь, м²		Максимальный процент застройки в границах земельного участка	Предельное количество этажей или предельная высота зданий, строений, сооружений	Минимальные отступы от границ земельных участков в целях определения мест допустимого размещения зданий, строений, сооружений, за пределами которых запрещено строительство зданий, строений, сооружений
			min	max			
ОСНОВНЫЕ ВИДЫ РАЗРЕШЕННОГО ИСПОЛЬЗОВАНИЯ ЗЕМЕЛЬНЫХ УЧАСТКОВ И ОБЪЕКТОВ КАПИТАЛЬНОГО СТРОИТЕЛЬСТВА							
1	13.1	Ведение огородничества	100	4500	0%	не подлежат установлению	
2	13.2	Ведение садоводства	600	2000	30%	3 этажа /13 метров	3 метра
3	3.1.1	Предоставление коммунальных услуг	не подлежат установлению				
4	12.0	Земельные участки (территории) общего пользования	не подлежат установлению				

№ п/п	Код ВРИ	Наименование ВРИ	Предельные (минимальные и (или) максимальные) размеры земельных участков, в том числе их площадь, м²		Максимальный процент застройки в границах земельного участка	Предельное количество этажей или предельная высота зданий, строений, сооружений	Минимальные отступы от границ земельных участков в целях определения мест допустимого размещения зданий, строений, сооружений, за пределами которых запрещено строительство зданий, строений, сооружений
			min	max			
УСЛОВНО РАЗРЕШЕННЫЕ ВИДЫ ИСПОЛЬЗОВАНИЯ ЗЕМЕЛЬНЫХ УЧАСТКОВ И ОБЪЕКТОВ КАПИТАЛЬНОГО СТРОИТЕЛЬСТВА							
5	Не устанавливаются						

Ограничения использования земельных участков и объектов капитального строительства, устанавливаемые в соответствии с законодательством Российской Федерации, определяются пунктом 22 настоящих Правил.

22. Ограничения использования земельных участков и объектов капитального строительства, устанавливаемые в соответствии с законодательством Российской Федерации

1. На территории Пригородного сельского поселения Калачеевского муниципального района Воронежской области располагаются следующие зоны с особыми условиями использования территории:

1) охранная зона объектов электроэнергетики (объектов электросетевого хозяйства и объектов по производству электрической энергии);

2) охранная зона трубопроводов (газопроводов, нефтепроводов и нефтепродуктопроводов, аммиакопроводов);

3) охранная зона линий и сооружений связи;

4) водоохранная (рыбоохранная) зона;

5) прибрежная защитная полоса;

6) зоны санитарной охраны источников питьевого и хозяйственно-бытового водоснабжения, а также устанавливаемые в случаях, предусмотренных Водным кодексом Российской Федерации, в отношении подземных водных объектов зоны специальной охраны;

7) санитарно-защитная зона;

8) зона минимальных расстояний до магистральных или промышленных трубопроводов (газопроводов, нефтепроводов и нефтепродуктопроводов, аммиакопроводов).

2. Ограничения для зон с особыми условиями использования территории установлены в соответствии с действующими нормативами.

№ п/п	Вид зоны	Ограничения в использовании земельных участков и объектов капитального строительства	Основания установления ограничений
1	Охранная зона объектов электроэнергетики (объектов электросетевого хозяйства и объектов по производству электрической энергии)	1. В охранных зонах объектов электросетевого хозяйства, размещенных на земельных участках, запрещается осуществлять любые действия, которые могут нарушить безопасную работу объектов электросетевого хозяйства, в том числе привести к их повреждению или уничтожению, и (или) повлечь причинение вреда жизни, здоровью граждан и имуществу физических или юридических лиц, а также повлечь нанесение экологического ущерба и возникновение пожаров, в том числе: - набрасывать на провода и опоры воздушных линий электропередачи посторонние предметы, а также подниматься на опоры воздушных линий электропередачи; - размещать любые объекты и предметы (материалы) в пределах созданных в соответствии с требованиями нормативно-технических документов проходов и подъездов для доступа к объектам электросетевого хозяйства, а также проводить любые работы и возводить сооружения, которые могут препятствовать доступу к объектам электросетевого хозяйства, без создания необходимых для такого доступа проходов и подъездов; - находиться в пределах огороженной территории и помещениях распределительных устройств и подстанций, открывать двери и	Постановление Правительства Российской Федерации от 24.02.2009 № 160 «О порядке установления охранных зон объектов электросетевого хозяйства и особых условий использования земельных участков, расположенных в границах таких зон» Постановление Правительства Российской Федерации от 18.11.2013 № 1033 «О порядке установления охранных зон объектов по производству электрической энергии и особых условий использования земельных участков, расположенных в границах таких зон»

		люки распределительных устройств и подстанций, производить переключения и подключения в электрических сетях (указанное требование не распространяется на работников, занятых выполнением разрешённых в установленном порядке работ), разводить огонь в пределах охранных зон вводных и распределительных устройств, подстанций, воздушных линий электропередачи, а также в охранных зонах кабельных линий электропередачи; - размещать свалки; - производить работы ударными механизмами, сбрасывать тяжести массой свыше 5 тонн, производить сброс и слив едких и коррозионных веществ и горюче-смазочных материалов (в охранных зонах подземных кабельных линий электропередачи). 2. Для объектов электросетевого хозяйства напряжением свыше 1000 вольт, помимо действий, предусмотренных пунктом 1, запрещается: - складировать или размещать хранилища любых, в том числе горюче-смазочных материалов; - размещать детские и спортивные площадки, стадионы, рынки, торговые точки, полевые станы, загоны для скота, гаражи и стоянки всех видов машин и механизмов, проводить любые мероприятия, связанные с большим скоплением людей, не занятых выполнением разрешённых в установленном порядке работ (в охранных зонах воздушных линий электропередачи); - использовать (запускать) любые летательные аппараты, в том числе воздушных змеев, спортивные модели летательных аппаратов (в охранных зонах воздушных линий электропередачи); - бросать якоря с судов и осуществлять их проход с отданными якорями, цепями, лотами, волокушами и тралами (в охранных зонах подводных кабельных линий электропередачи); - осуществлять проход судов с поднятыми стрелами кранов и других механизмов (в охранных зонах воздушных линий электропередачи). 3. Без письменного решения о согласовании сетевой организации запрещается: - строительство, капитальный ремонт, реконструкция или снос	

		зданий и сооружений; - горные, взрывные, мелиоративные работы, в том числе связанные с временным затоплением земель; - посадка и вырубка деревьев и кустарников; - дноуглубительные, землечерпальные и погрузочно-разгрузочные работы, добыча рыбы, других водных животных и растений придонными орудиями лова, устройство водопоев, колка и заготовка льда (в охранных зонах подводных кабельных линий электропередачи); - проход судов, у которых расстояние по вертикали от верхнего крайнего габарита с грузом или без груза до нижней точки провеса проводов переходов воздушных линий электропередачи через водоёмы менее минимально допустимого расстояния, в том числе с учётом максимального уровня подъёма воды при паводке; - проезд машин и механизмов, имеющих общую высоту с грузом или без груза от поверхности дороги более 4,5 метра (в охранных зонах воздушных линий электропередачи); - земляные работы на глубине более 0,3 метра (на вспахиваемых землях на глубине более 0,45 метра), а также планировка грунта (в охранных зонах подземных кабельных линий электропередачи); - полив сельскохозяйственных культур в случае, если высота струи воды может составить свыше 3 метров (в охранных зонах воздушных линий электропередачи); - полевые сельскохозяйственные работы с применением сельскохозяйственных машин и оборудования высотой более 4 метров (в охранных зонах воздушных линий электропередачи) или полевые сельскохозяйственные работы, связанные с вспашкой земли (в охранных зонах кабельных линий электропередачи). 4. Для объектов электросетевого хозяйства напряжением до 1000 вольт, помимо действий, предусмотренных пунктом 3, без письменного решения о согласовании сетевых организаций запрещается: - размещать детские и спортивные площадки, стадионы, рынки, торговые точки, полевые станы, загоны для скота, гаражи и стоянки всех видов машин и механизмов, садовые, огородные земельные участки и иные объекты недвижимости, расположенные в границах территории ведения гражданами садоводства или огородничества	

		для собственных нужд объекты жилищного строительства, в том числе индивидуального (в охранных зонах воздушных линий электропередачи); - складировать или размещать хранилища любых, в том числе горюче-смазочных материалов; - устраивать причалы для стоянки судов, барж и плавучих кранов, бросать якоря с судов и осуществлять их проход с отданными якорями, цепями, лотами, волокушами и тралами (в охранных зонах подводных кабельных линий электропередачи). 5. В охранных зонах объектов по производству электрической энергии запрещается осуществлять действия, которые могут нарушить безопасную работу объектов, в том числе привести к их повреждению или уничтожению и (или) повлечь причинение вреда жизни, здоровью граждан и имуществу физических или юридических лиц, а также нанесение вреда окружающей среде и возникновение пожаров и чрезвычайных ситуаций, а именно: - убирать, перемещать, засыпать и повреждать предупреждающие знаки; - размещать кладбища, скотомогильники, захоронения отходов производства и потребления, радиоактивных, химических, взрывчатых, токсичных, отравляющих и ядовитых веществ; - производить сброс и слив едких и коррозионных веществ, в том числе растворов кислот, щелочей и солей, а также горюче-смазочных материалов; - разводить огонь и размещать какие-либо открытые или закрытые источники огня; - проводить работы, размещать объекты и предметы, возводить сооружения, которые могут препятствовать доступу к объектам, без создания необходимых для такого доступа проходов и подъездов; - производить работы ударными механизмами, сбрасывать тяжести массой свыше 5 тонн; - складировать любые материалы, в том числе взрывоопасные, пожароопасные и горюче-смазочные. 6. Без письменного согласования владельцев объектов по производству электрической энергии запрещается: - размещать детские и спортивные площадки, стадионы, рынки,	

		торговые точки, полевые станы, загоны для скота, гаражи и стоянки всех видов машин и механизмов; - проводить любые мероприятия, связанные с пребыванием людей, не занятых выполнением работ, разрешенных в установленном порядке; - осуществлять горные, взрывные, мелиоративные работы, в том числе связанные с временным затоплением земель.	
2	Охранная зона трубопроводов (газопроводов, нефтепроводов и нефтепродуктопроводов, аммиакопроводов)	1. В охранных зонах трубопроводов запрещается производить всякого рода действия, могущие нарушить нормальную эксплуатацию трубопроводов либо привести к их повреждению, в частности: - перемещать, засыпать и ломать опознавательные и сигнальные знаки, контрольно - измерительные пункты; - открывать люки, калитки и двери необслуживаемых усилительных пунктов кабельной связи, ограждений узлов линейной арматуры, станций катодной и дренажной защиты, линейных и смотровых колодцев и других линейных устройств, открывать и закрывать краны и задвижки, отключать или включать средства связи, энергоснабжения и телемеханики трубопроводов; - устраивать всякого рода свалки, выливать растворы кислот, солей и щелочей; - разрушать берегоукрепительные сооружения, водопропускные устройства, земляные и иные сооружения (устройства), предохраняющие трубопроводы от разрушения, а прилегающую территорию и окружающую местность - от аварийного разлива транспортируемой продукции; - бросать якоря, проходить с отданными якорями, цепями, лотами, волокушами и тралами, производить дноуглубительные и землечерпальные работы; - разводить огонь и размещать какие-либо открытые или закрытые источники огня. 2. В охранных зонах трубопроводов без письменного разрешения предприятий трубопроводного транспорта запрещается: - возводить любые постройки и сооружения; на расстоянии ближе 1000 м от оси аммиакопровода запрещается: строить коллективные сады с жилыми домами, устраивать массовые спортивные соревнования, соревнования с участием зрителей, купания,	Федеральный закон от 31.03.1999 № 69-ФЗ «О газоснабжении в Российской Федерации» «Правила охраны магистральных трубопроводов», утвержденные Минтопэнерго РФ 29.04.1992, Постановлением Госгортехнадзора РФ от 22.04.1992 № 9 Постановление Госгортехнадзора РФ от 23.11.1994 № 61 «О распространении «Правил охраны магистральных трубопроводов» на магистральные аммиакопроводы» Постановление Правительства Российской Федерации от 08.09.2017 № 1083 «Об утверждении Правил охраны магистральных газопроводов и о внесении изменений в Положение о представлении в федеральный орган исполнительной власти (его территориальные органы), уполномоченный Правительством Российской Федерации на осуществление государственного кадастрового учета, государственной регистрации прав, ведение Единого государственного реестра недвижимости и предоставление сведений, содержащихся в Едином государственном реестре недвижимости, федеральными органами исполнительной власти, органами государственной власти субъектов

		массовый отдых людей, любительское рыболовство, расположение временных полевых жилищ и станов любого назначения, загоны для скота; - высаживать деревья и кустарники всех видов, складировать корма, удобрения, материалы, сено и солому, располагать коновязи, содержать скот, выделять рыбопромысловые участки, производить добычу рыбы, а также водных животных и растений, устраивать водопои, производить колку и заготовку льда; - сооружать проезды и переезды через трассы трубопроводов, устраивать стоянки автомобильного транспорта, тракторов и механизмов, размещать сады и огороды; - производить мелиоративные земляные работы, сооружать оросительные и осушительные системы; - производить всякого рода открытые и подземные, горные, строительные, монтажные и взрывные работы, планировку грунта. 3. В охранных зонах магистральных газопроводов запрещается: - перемещать, засыпать, повреждать и разрушать контрольно-измерительные и контрольно-диагностические пункты, предупредительные надписи, опознавательные и сигнальные знаки местонахождения магистральных газопроводов; - открывать двери и люки необслуживаемых усилительных пунктов на кабельных линиях связи, калитки ограждений узлов линейной арматуры, двери установок электрохимической защиты, люки линейных и смотровых колодцев, открывать и закрывать краны, задвижки, отключать и включать средства связи, энергоснабжения, устройства телемеханики магистральных газопроводов; - устраивать свалки, осуществлять сброс и слив едких и коррозионно-агрессивных веществ и горюче-смазочных материалов; - складировать любые материалы, в том числе горюче-смазочные, или размещать хранилища любых материалов; - повреждать берегозащитные, водовыпускные сооружения, земляные и иные сооружения (устройства), предохраняющие магистральный газопровод от разрушения; - осуществлять постановку судов и плавучих объектов на якорь, добычу морских млекопитающих, рыболовство придонными орудиями добычи (вылова) водных биологических ресурсов, плавание с вытравленной якорь-цепью;	Российской Федерации и органами местного самоуправления дополнительных сведений, воспроизводимых на публичных кадастровых картах» Постановление Правительства Российской Федерации от 20.11.2000 № 878 «Об утверждении Правил охраны газораспределительных сетей»

		- проводить дноуглубительные и другие работы, связанные с изменением дна и берегов водных объектов, за исключением работ, необходимых для технического обслуживания объекта магистрального газопровода; - проводить работы с использованием ударно-импульсных устройств и вспомогательных механизмов, сбрасывать грузы; - осуществлять рекреационную деятельность (кроме деятельности по размещению туристских стоянок), разводить костры и размещать источники огня; - огораживать и перегораживать охранные зоны; - размещать какие-либо здания, строения, сооружения, не относящиеся к объектам, указанным в пункте 2 Правил, за исключением объектов, указанных в подпунктах «д» – «к» и «м» пункта 6 Правил, утвержденных Постановлением Правительства РФ от 08.09.2017 № 1083; - осуществлять несанкционированное подключение (присоединение) к магистральному газопроводу. 4. В охранных зонах магистральных газопроводов без письменного разрешения собственника магистрального газопровода или организации, эксплуатирующей магистральный газопровод не допускается: - проведение горных, взрывных, строительных, монтажных, мелиоративных работ, в том числе работ, связанных с затоплением земель; - осуществление посадки и вырубки деревьев и кустарников; - проведение погрузочно-разгрузочных работ, устройство водопоев скота, колка и заготовка льда; - проведение земляных работ на глубине более чем 0,3 метра, планировка грунта; - сооружение запруд на реках и ручьях; - складирование кормов, удобрений, сена, соломы, размещение полевых станов и загонов для скота; - размещение туристских стоянок; - размещение гаражей, стоянок и парковок транспортных средств; - сооружение переездов через магистральные газопроводы; - прокладка инженерных коммуникаций; - проведение инженерных изысканий, связанных с бурением	

		скважин и устройством шурфов; - устройство причалов для судов и пляжей; - проведение работ на объектах транспортной инфраструктуры, находящихся на территории охранной зоны; - проведение работ, связанных с временным затоплением земель, не относящихся к землям сельскохозяйственного назначения. 5. В границах охранной зоны газораспределительных сетей запрещается: - строить объекты жилищно-гражданского и производственного назначения; - сносить и реконструировать мосты, коллекторы, автомобильные и железные дороги с расположенными на них газораспределительными сетями без предварительного выноса этих газопроводов по согласованию с эксплуатационными организациями; - разрушать берегоукрепительные сооружения, водопропускные устройства, земляные и иные сооружения, предохраняющие газораспределительные сети от разрушений; - перемещать, повреждать, засыпать и уничтожать опознавательные знаки, контрольно-измерительные пункты и другие устройства газораспределительных сетей; - устраивать свалки и склады, разливать растворы кислот, солей, щелочей и других химически активных веществ; - огораживать и перегораживать охранные зоны, препятствовать доступу персонала эксплуатационных организаций к газораспределительным сетям, проведению обслуживания и устранению повреждений газораспределительных сетей; - разводить огонь и размещать источники огня; - рыть погреба, копать и обрабатывать почву сельскохозяйственными и мелиоративными орудиями и механизмами на глубину более 0,3 метра; - открывать калитки и двери газорегуляторных пунктов, станций катодной и дренажной защиты, люки подземных колодцев, включать или отключать электроснабжение средств связи, освещения и систем телемеханики; - набрасывать, приставлять и привязывать к опорам и надземным газопроводам, ограждениям и зданиям газораспределительных	

		сетей посторонние предметы, лестницы, влезать на них; - самовольно подключаться к газораспределительным сетям.	
3	Охранная зона линий и сооружений связи	В пределах охранной зоны подземной кабельной линии связи или линии радиофикации запрещается: - раскопка грунта при помощи ударных инструментов (ломов, кирк, клиньев и пневматических инструментов); - разработка мерзлого грунта с применением ударных механизмов. Без письменного согласия и присутствия представителей предприятий, эксплуатирующих линии связи и линии радиофикации, запрещается: - осуществлять всякого рода строительные, монтажные и взрывные работы, планировку грунта землеройными механизмами (за исключением зон песчаных барханов) и земляные работы (за исключением вспашки на глубину не более 0,3 метра); - производить геолого-съемочные, поисковые, геодезические и другие изыскательские работы, которые связаны с бурением скважин, шурфованием, взятием проб грунта, осуществлением взрывных работ; - производить посадку деревьев, располагать полевые станы, содержать скот, складировать материалы, корма и удобрения, жечь костры, устраивать стрельбища; - устраивать проезды и стоянки автотранспорта, тракторов и механизмов, провозить негабаритные грузы под проводами воздушных линий связи и линий радиофикации, строить каналы (арыки), устраивать заграждения и другие препятствия; - устраивать причалы для стоянки судов, барж и плавучих кранов, производить погрузочно-разгрузочные, подводно-технические, дноуглубительные и землечерпательные работы, выделять рыбопромысловые участки, производить добычу рыбы, других водных животных, а также водных растений придонными орудиями лова, устраивать водопои, производить колку и заготовку льда. Судам и другим плавучим средствам запрещается бросать якоря, проходить с отданными якорями, цепями, лотами, волокушами и тралами; - производить строительство и реконструкцию линий электропередач, радиостанций и других объектов, излучающих электромагнитную энергию и оказывающих опасное воздействие на	Постановление Правительства Российской Федерации от 09.06.1995 № 578 «Об утверждении Правил охраны линий и сооружений связи Российской Федерации»

		линии связи и линии радиофикации; - производить защиту подземных коммуникаций от коррозии без учета проходящих подземных кабельных линий связи. Запрещается производить всякого рода действия, которые могут нарушить нормальную работу линий связи и линий радиофикации, в частности: - производить снос и реконструкцию зданий и мостов, осуществлять переустройство коллекторов, туннелей метрополитена и железных дорог, где проложены кабели связи, установлены столбы воздушных линий связи и линий радиофикации, размещены технические сооружения радиорелейных станций, кабельные ящики и распределительные коробки, без предварительного выноса заказчиками (застройщиками) линий и сооружений связи, линий и сооружений радиофикации по согласованию с предприятиями, в ведении которых находятся эти линии и сооружения; - производить засыпку трасс подземных кабельных линий связи, устраивать на этих трассах временные склады, стоки химически активных веществ и свалки промышленных, бытовых и прочих отходов, ломать замерные, сигнальные, предупредительные знаки и телефонные колодцы; - открывать двери и люки необслуживаемых усилительных и регенерационных пунктов (наземных и подземных) и радиорелейных станций, кабельных колодцев телефонной канализации, распределительных шкафов и кабельных ящиков, а также подключаться к линиям связи (за исключением лиц, обслуживающих эти линии); - огораживать трассы линий связи, препятствуя свободному доступу к ним технического персонала; - самовольно подключаться к абонентской телефонной линии и линии радиофикации в целях пользования услугами связи; - совершать иные действия, которые могут причинить повреждения сооружениям связи и радиофикации (повреждать опоры и арматуру воздушных линий связи, обрывать провода, набрасывать на них посторонние предметы и другое).	
4	Водоохранная зона	В границах водоохраной зоны запрещается: - использование сточных вод в целях регулирования плодородия	Водный кодекс Российской Федерации

		почв; - размещение кладбищ, скотомогильников, объектов размещения отходов производства и потребления, химических, взрывчатых, токсичных, отравляющих и ядовитых веществ, пунктов захоронения радиоактивных отходов; - осуществление авиационных мер по борьбе с вредными организмами; - движение и стоянка транспортных средств (кроме специальных транспортных средств), за исключением их движения по дорогам и стоянки на дорогах и в специально оборудованных местах, имеющих твердое покрытие; - строительство и реконструкция автозаправочных станций, складов горюче-смазочных материалов (за исключением случаев, если автозаправочные станции, склады горюче-смазочных материалов размещены на территориях портов, инфраструктуры внутренних водных путей, в том числе баз (сооружений) для стоянки маломерных судов, объектов органов федеральной службы безопасности), станций технического обслуживания, используемых для технического осмотра и ремонта транспортных средств, осуществление мойки транспортных средств; - размещение специализированных хранилищ пестицидов и агрохимикатов, применение пестицидов и агрохимикатов; - сброс сточных, в том числе дренажных, вод; - разведка и добыча общераспространенных полезных ископаемых (за исключением случаев, если разведка и добыча общераспространенных полезных ископаемых осуществляются пользователями недр, осуществляющими разведку и добычу иных видов полезных ископаемых, в границах предоставленных им в соответствии с законодательством Российской Федерации о недрах горных отводов и (или) геологических отводов на основании утвержденного технического проекта в соответствии со ст. 19.1 Закона Российской Федерации от 21 февраля 1992 года № 2395-1 «О недрах»).	
	Рыбоохранная зона	В границах рыбоохранной зоны запрещается: - использование сточных вод в целях регулирования плодородия почв; - размещение кладбищ, скотомогильников, объектов размещения отходов производства и потребления, химических, взрывчатых,	Постановление Правительства Российской Федерации от 06.10.2008 № 743 «Об утверждении Правил установления рыбоохранных зон»

		токсичных, отравляющих и ядовитых веществ, пунктов захоронения радиоактивных отходов; - осуществление авиационных мер по борьбе с вредными организмами; - движение и стоянка транспортных средств (кроме специальных транспортных средств), за исключением их движения по дорогам и стоянки на дорогах и в специально оборудованных местах, имеющих твердое покрытие; - размещение автозаправочных станций, складов горюче-смазочных материалов (за исключением случаев, если автозаправочные станции, склады горюче-смазочных материалов размещены на территориях портов, судостроительных и судоремонтных организаций, инфраструктуры внутренних водных путей при условии соблюдения требований законодательства в области охраны окружающей среды и Водного кодекса Российской Федерации), станций технического обслуживания, используемых для технического осмотра и ремонта транспортных средств, осуществление мойки транспортного средства; - размещение специализированных хранилищ пестицидов и агрохимикатов, применение пестицидов и агрохимикатов; - сброс сточных, в том числе дренажных, вод; - разведка и добыча общераспространенных полезных ископаемых (за исключением случаев, если разведка и добыча общераспространенных полезных ископаемых осуществляются пользователями недр, осуществляющими разведку и добычу иных видов полезных ископаемых, в границах предоставленных им в соответствии с законодательством Российской Федерации о недрах горных отводов и (или) геологических отводов на основании утвержденного технического проекта в соответствии со статьей 19.1 Закона Российской Федерации «О недрах»); - распашка земель; - размещение отвалов размываемых грунтов; - выпас сельскохозяйственных животных и организация для них летних лагерей, ванн.	
5	Прибрежная защитная полоса	В границах прибрежных защитных полос запрещается: - использование сточных вод в целях регулирования плодородия почв;	Водный кодекс Российской Федерации

		- размещение кладбищ, скотомогильников, объектов размещения отходов производства и потребления, химических, взрывчатых, токсичных, отравляющих и ядовитых веществ, пунктов захоронения радиоактивных отходов; - осуществление авиационных мер по борьбе с вредными организмами; - движение и стоянка транспортных средств (кроме специальных транспортных средств), за исключением их движения по дорогам и стоянки на дорогах и в специально оборудованных местах, имеющих твердое покрытие; - строительство и реконструкция автозаправочных станций, складов горюче-смазочных материалов (за исключением случаев, если автозаправочные станции, склады горюче-смазочных материалов размещены на территориях портов, инфраструктуры внутренних водных путей, в том числе баз (сооружений) для стоянки маломерных судов, объектов органов федеральной службы безопасности), станций технического обслуживания, используемых для технического осмотра и ремонта транспортных средств, осуществление мойки транспортных средств; - размещение специализированных хранилищ пестицидов и агрохимикатов, применение пестицидов и агрохимикатов; - сброс сточных, в том числе дренажных, вод; - разведка и добыча общераспространенных полезных ископаемых (за исключением случаев, если разведка и добыча общераспространенных полезных ископаемых осуществляются пользователями недр, осуществляющими разведку и добычу иных видов полезных ископаемых, в границах предоставленных им в соответствии с законодательством Российской Федерации о недрах горных отводов и (или) геологических отводов на основании утвержденного технического проекта в соответствии со ст. 19.1 Закона Российской Федерации от 21 февраля 1992 года № 2395-1 «О недрах»); - распашка земель; - размещение отвалов размываемых грунтов; - выпас сельскохозяйственных животных и организация для них летних лагерей, ванн.	
6	Зоны санитарной охраны источников питьевого и	В зоне санитарной охраны источников питьевого и хозяйственно-бытового водоснабжения запрещается сброс сточных, в том числе	Водный кодекс Российской Федерации

	хозяйственно-бытового водоснабжения, а также устанавливаемые в случаях, предусмотренных Водным кодексом Российской Федерации, в отношении подземных водных объектов зоны специальной охраны	дренажных, вод. На территории зоны санитарной охраны подземных источников водоснабжения: 1. В первом поясе не допускается: - посадка высокоствольных деревьев; - все виды строительства, не имеющие непосредственного отношения к эксплуатации, реконструкции и расширению водопроводных сооружений, в том числе прокладка трубопроводов различного назначения; - размещение жилых и хозяйственно-бытовых зданий; - проживание людей; - применение ядохимикатов и удобрений. 2. Во втором поясе запрещено: - закачка отработанных вод в подземные горизонты, подземное складирование твёрдых отходов и разработка недр земли; - размещение кладбищ, скотомогильников, полей ассенизации, полей фильтрации, навозохранилищ, силосных траншей, животноводческих и птицеводческих предприятий и других объектов, обусловливающих опасность микробного загрязнения подземных вод; - применение удобрений и ядохимикатов; - рубка леса главного пользования и реконструкции; - размещение складов горюче-смазочных материалов, ядохимикатов и минеральных удобрений, накопителей промстоков, шламохранилищ и других объектов, обусловливающих опасность химического загрязнения подземных вод. Бурение новых скважин и новое строительство, связанное с нарушением почвенного покрова, производится при обязательном согласовании с центром государственного санитарно-эпидемиологического надзора. 3. В третьем поясе запрещено: - закачка отработанных вод в подземные горизонты, подземное складирование твёрдых отходов и разработка недр земли; - размещение складов горюче-смазочных материалов, ядохимикатов и минеральных удобрений, накопителей промстоков, шламохранилищ и других объектов, обусловливающих опасность	СанПиН 2.1.4.1110-02 «Зоны санитарной охраны источников водоснабжения и водопроводов питьевого назначения»

		химического загрязнения подземных вод. Размещение таких объектов допускается в пределах третьего пояса зоны санитарной охраны только при использовании защищённых подземных вод, при условии выполнения специальных мероприятий по защите водоносного горизонта от загрязнения при наличии санитарно-эпидемиологического заключения центра государственного санитарно-эпидемиологического надзора, выданного с учётом заключения органов геологического контроля. Бурение новых скважин и новое строительство, связанное с нарушением почвенного покрова, производится при обязательном согласовании с центром государственного санитарно-эпидемиологического надзора. На территории зоны санитарной охраны поверхностных источников водоснабжения: 1. В первом поясе не допускается: - посадка высокоствольных деревьев; - все виды строительства, не имеющие непосредственного отношения к эксплуатации, реконструкции и расширению водопроводных сооружений, в том числе прокладка трубопроводов различного назначения; - размещение жилых и хозяйственно-бытовых зданий; - проживание людей; - применение ядохимикатов и удобрений; - спуск любых сточных вод, в том числе сточных вод водного транспорта; - купание, стирка белья, водопой скота и другие виды водопользования, оказывающие влияние на качество воды. 2. Во втором поясе не допускается: - рубка леса главного пользования и реконструкции, а также закрепление за лесозаготовительными предприятиями древесины на корню и лесосечного фонда долгосрочного пользования (допускается только рубки ухода и санитарные рубки леса); - расположение стойбищ и выпас скота, а также всякое другое использование водоема и земельных участков, лесных угодий в пределах прибрежной полосы шириной не менее 500 м, которое может привести к ухудшению качества или уменьшению	

		количества воды источника водоснабжения; - отведение сточных вод в зоне водосбора источника водоснабжения, включая его притоки, не отвечающих гигиеническим требованиям к охране поверхностных вод; - размещение кладбищ, скотомогильников, полей ассенизации, полей фильтрации, навозохранилищ, силосных траншей, животноводческих и птицеводческих предприятий и других объектов, обусловливающих опасность микробного загрязнения подземных вод; - применение удобрений и ядохимикатов; - рубка леса главного пользования и реконструкции; - сброс промышленных, сельскохозяйственных, городских и ливневых сточных вод, содержание в которых химических веществ и микроорганизмов превышает установленные санитарными правилами гигиенические нормативы качества воды (с учетом Определения Верховного Суда РФ от 25.09.2014 № АПЛ14-393); - размещение складов горюче-смазочных материалов, ядохимикатов и минеральных удобрений, накопителей промстоков, шламохранилищ и других объектов, обусловливающих опасность химического загрязнения подземных вод. Регулирование отведения территории для нового строительства жилых, промышленных и сельскохозяйственных объектов, а также согласование изменений технологий действующих предприятий, связанных с повышением степени опасности загрязнения сточными водами источника водоснабжения производится при согласовании с центром государственного санитарно-эпидемиологического надзора. Все работы, в том числе добыча песка, гравия, донноуглубительные, в пределах акватории зоны санитарной охраны допускаются по согласованию с центром государственного санитарно - эпидемиологического надзора лишь при обосновании гидрологическими расчетами отсутствия ухудшения качества воды в створе водозабора. Использование химических методов борьбы с эвтрофикацией водоемов допускается при условии применения препаратов, имеющих положительное санитарно - эпидемиологическое заключение государственной санитарно - эпидемиологической	

		службы Российской Федерации. Использование источников водоснабжения в пределах второго пояса зоны санитарной охраны для купания, туризма, водного спорта и рыбной ловли допускается в установленных местах при условии соблюдения гигиенических требований к охране поверхностных вод, а также гигиенических требований к зонам рекреации водных объектов. 3. В третьем поясе не допускается отведение сточных вод в зоне водосбора источника водоснабжения, включая его притоки, не отвечающих гигиеническим требованиям к охране поверхностных вод. Регулирование отведения территории для нового строительства жилых, промышленных и сельскохозяйственных объектов, а также согласование изменений технологий действующих предприятий, связанных с повышением степени опасности загрязнения сточными водами источника водоснабжения производится при согласовании с центром государственного санитарно-эпидемиологического надзора. Все работы, в том числе добыча песка, гравия, донноуглубительные, в пределах акватории зоны санитарной охраны допускаются по согласованию с центром государственного санитарно - эпидемиологического надзора лишь при обосновании гидрологическими расчетами отсутствия ухудшения качества воды в створе водозабора. Использование химических методов борьбы с эвтрофикацией водоемов допускается при условии применения препаратов, имеющих положительное санитарно - эпидемиологическое заключение государственной санитарно - эпидемиологической службы Российской Федерации.	
7	Санитарно-защитная зона	В границах санитарно-защитной зоны не допускается использования земельных участков в целях: - размещения жилой застройки, объектов образовательного и медицинского назначения, спортивных сооружений открытого типа, организаций отдыха детей и их оздоровления, зон рекреационного назначения и для ведения садоводства; - размещения объектов для производства и хранения лекарственных средств, объектов пищевых отраслей промышленности, оптовых	Постановление Правительства Российской Федерации от 03.03.2018 № 222 «Об утверждении Правил установления санитарно-защитных зон и использования земельных участков, расположенных в границах санитарно-защитных зон»

		складов продовольственного сырья и пищевой продукции, комплексов водопроводных сооружений для подготовки и хранения питьевой воды, использования земельных участков в целях производства, хранения и переработки сельскохозяйственной продукции, предназначенной для дальнейшего использования в качестве пищевой продукции, если химическое, физическое и (или) биологическое воздействие объекта, в отношении которого установлена санитарно-защитная зона, приведет к нарушению качества и безопасности таких средств, сырья, воды и продукции в соответствии с установленными требованиями.	
8	Зона минимальных расстояний до магистральных или промышленных трубопроводов (газопроводов, нефтепроводов и нефтепродуктопроводов, аммиакопроводов)	Перечень ограничений использования земельных участков в границах зоны минимальных расстояний до магистральных или промышленных трубопроводов определяется Правительством РФ в положении о данном виде зоны с особыми условиями использования территории.	

Приложение № 1
к правилам землепользования и застройки
Пригородного сельского поселения
Калачеевского муниципального района
Воронежской области

СВЕДЕНИЯ О ГРАНИЦАХ ТЕРРИТОРИАЛЬНЫХ ЗОН, СОДЕРЖАЩИЕ ГРАФИЧЕСКОЕ ОПИСАНИЕ МЕСТОПОЛОЖЕНИЯ ГРАНИЦ ТЕРРИТОРИАЛЬНЫХ ЗОН, ПЕРЕЧЕНЬ КООРДИНАТ ХАРАКТЕРНЫХ ТОЧЕК ГРАНИЦ ТЕРРИТОРИАЛЬНЫХ ЗОН ПОСЁЛКА ПРИГОРОДНЫЙ

ОПИСАНИЕ МЕСТОПОЛОЖЕНИЯ ГРАНИЦ

Зона застройки индивидуальными жилыми домами посёлка Пригородный - Ж1/1

(наименование объекта, местоположение границ которого описано
(далее - объект)

Раздел 1

Сведения об объекте		
№ п/п	Характеристики объекта	Описание характеристик
1	2	3
1	Местоположение объекта	Воронежская область, Калачеевский муниципальный район, Пригородное сельское поселение, посёлок Пригородный
2	Площадь объекта ± величина погрешности определения площади (Р ± Дельта Р)	783797 +/-3099 м²
3	Иные характеристики объекта	-

Раздел 2

Сведения о местоположении границ объекта					
1. Система координат: МСК - 36, зона 2					
2. Сведения о характерных точках границ объекта					
Обозначение характерных точек границ	Координаты, м		Метод определения координат характерной точки	Средняя квадратическая погрешность положения характерной точки (Mt), м	Описание обозначения точки на местности (при наличии)
	X	Y			
1	2	3	4	5	6
1	368964.13	2216150.22	Картометрический	1.00	-
2	368920.33	2216287.73	Картометрический	1.00	-
3	368758.37	2216259.20	Картометрический	1.00	-
4	368781.72	2216129.37	Картометрический	1.00	-
1	368964.13	2216150.22	Картометрический	1.00	-
5	368622.34	2216218.12	Картометрический	1.00	-
6	368560.41	2216381.60	Картометрический	1.00	-
7	368526.03	2216477.99	Аналитический	0.10	-
8	368520.89	2216489.30	Картометрический	1.00	-
9	368500.56	2216486.39	Картометрический	1.00	-
10	368424.85	2216472.87	Картометрический	1.00	-
11	368484.11	2216200.00	Картометрический	1.00	-
5	368622.34	2216218.12	Картометрический	1.00	-
12	368248.27	2216680.97	Картометрический	1.00	-
13	368245.31	2216704.09	Аналитический	0.10	-
14	368241.44	2216703.51	Аналитический	0.10	-
15	368237.04	2216704.23	Аналитический	0.10	-
16	368233.29	2216704.85	Аналитический	0.10	-
17	368233.00	2216704.89	Картометрический	1.00	-
18	368223.78	2216706.33	Картометрический	1.00	-
19	368220.37	2216727.56	Картометрический	1.00	-
20	368216.04	2216763.73	Картометрический	1.00	-
21	368215.45	2216767.98	Картометрический	1.00	-
22	368214.64	2216774.57	Картометрический	1.00	-
23	368210.71	2216803.27	Картометрический	1.00	-
24	368205.85	2216837.06	Картометрический	1.00	-
25	368205.93	2216853.77	Картометрический	1.00	-
26	368189.80	2216935.02	Картометрический	1.00	-
27	368179.14	2216976.25	Картометрический	1.00	-
28	368080.29	2216941.96	Картометрический	1.00	-
29	367949.64	2216892.28	Аналитический	0.10	-
30	367785.06	2216843.26	Аналитический	0.10	-

1	2	3	4	5	6
31	367744.94	2216832.60	Аналитический	0.10	-
32	367642.61	2216802.84	Картометрический	1.00	-
33	367457.59	2217500.70	Картометрический	1.00	-
34	367424.33	2217490.97	Картометрический	1.00	-
35	367131.18	2217405.86	Картометрический	1.00	-
36	367040.35	2217378.08	Картометрический	1.00	-
37	367042.20	2217368.20	Картометрический	1.00	-
38	367066.82	2217289.71	Картометрический	1.00	-
39	367098.18	2217185.09	Аналитический	0.10	-
40	367131.65	2217073.86	Аналитический	0.10	-
41	367135.19	2217062.09	Аналитический	0.10	-
42	367159.26	2216982.07	Аналитический	0.10	-
43	367196.80	2216857.31	Аналитический	0.10	-
44	367218.73	2216784.41	Аналитический	0.10	-
45	367250.81	2216677.78	Аналитический	0.10	-
46	367287.13	2216559.13	Аналитический	0.10	-
47	367291.46	2216553.85	Аналитический	0.10	-
48	367305.32	2216536.96	Аналитический	0.10	-
49	367338.31	2216496.75	Картометрический	1.00	-
50	367356.07	2216475.11	Аналитический	0.10	-
51	367412.85	2216405.92	Аналитический	0.10	-
52	367440.77	2216371.89	Аналитический	0.10	-
53	367445.29	2216366.22	Аналитический	0.10	-
54	367486.08	2216314.97	Аналитический	0.10	-
55	367527.95	2216262.37	Аналитический	0.10	-
56	367557.39	2216223.77	Аналитический	0.10	-
57	367581.03	2216192.76	Аналитический	0.10	-
58	367622.77	2216138.03	Аналитический	0.10	-
59	367626.85	2216132.38	Аналитический	0.10	-
60	367686.73	2216049.42	Аналитический	0.10	-
61	367692.28	2216041.73	Аналитический	0.10	-
62	367763.66	2215942.83	Аналитический	0.10	-
63	367798.38	2215944.60	Картометрический	1.00	-
64	367923.34	2215983.05	Картометрический	1.00	-
65	367884.91	2216105.10	Картометрический	1.00	-
66	367740.82	2216562.67	Картометрический	1.00	-
67	368036.55	2216608.74	Картометрический	1.00	-
68	368052.46	2216611.22	Картометрический	1.00	-
69	368082.05	2216616.13	Картометрический	1.00	-
70	368098.69	2216634.18	Аналитический	0.10	-
71	368095.25	2216649.01	Аналитический	0.10	-
72	368115.08	2216655.74	Аналитический	0.10	-
73	368167.19	2216665.98	Аналитический	0.10	-
12	368248.27	2216680.97	Картометрический	1.00	-

3. Сведения о характерных точках части (частей) границы объекта					
Обозначение характерных точек части границы	Координаты, м		Метод определения координат характерной точки	Средняя квадратическая погрешность положения характерной точки (Mt), м	Описание обозначения точки на местности (при наличии)
	X	Y			
1	2	3	4	5	6
Часть №					
-	-	-	-	-	-

Раздел 3

Сведения о местоположении измененных (уточненных) границ объекта							
1. Система координат: -							
2. Сведения о характерных точках границ объекта							
Обозначение характерных точек границ	Существующие координаты, м		Измененные (уточненные) координаты, м		Метод определения координат характерной точки	Средняя квадратическая погрешность положения характерной точки (Mt), м	Описание обозначения точки на местности (при наличии)
	X	Y	X	Y			
1	2	3	4	5	6	7	8
-	-	-	-	-	-	-	-
3.Сведения о характерных точках части (частей) границы объекта							
Часть №							
-	-	-	-	-	-	-	-

Раздел 4

План границ объекта

Масштаб 1:10000

Используемые условные знаки и обозначения:

	границы территориальной зоны
	границы муниципального образования
•1	характерная точка границ территориальной зоны

Заместитель руководителя БУВО «Нормативно-проектный центр»

Подпись _____ А.В. Ромашов Дата « 8 » декабря 2020 г.

Место для оттиска печати (при наличии) лица, составившего описание местоположения границ объекта

ОПИСАНИЕ МЕСТОПОЛОЖЕНИЯ ГРАНИЦ

Зона застройки малоэтажными многоквартирными жилыми домами посёлка Пригородный - Ж2/1

(наименование объекта, местоположение границ которого описано (далее - объект)

Раздел 1

Сведения об объекте		
№ п/п	Характеристики объекта	Описание характеристик
1	2	3
1	Местоположение объекта	Воронежская область, Калачеевский муниципальный район, Пригородное сельское поселение, посёлок Пригородный
2	Площадь объекта ± величина погрешности определения площади (Р ± Дельта Р)	216031 +/-1627 м²
3	Иные характеристики объекта	-

Раздел 2

Сведения о местоположении границ объекта					
1. Система координат: МСК - 36, зона 2					
2. Сведения о характерных точках границ объекта					
Обозначение характерных точек границ	Координаты, м		Метод определения координат характерной точки	Средняя квадратическая погрешность положения характерной точки (Mt), м	Описание обозначения точки на местности (при наличии)
	X	Y			
1	2	3	4	5	6
1	369041.03	2216279.89	Аналитический	0.10	-
2	369032.01	2216328.71	Аналитический	0.10	-
3	368993.82	2216321.14	Аналитический	0.10	-
4	368987.01	2216357.98	Аналитический	0.10	-
5	368948.54	2216349.75	Аналитический	0.10	-
6	368965.30	2216263.01	Аналитический	0.10	-
1	369041.03	2216279.89	Аналитический	0.10	-
7	368904.78	2216426.57	Картометрический	1.00	-
8	368902.39	2216444.28	Картометрический	1.00	-
9	368874.80	2216440.20	Картометрический	1.00	-
10	368842.35	2216434.88	Картометрический	1.00	-
11	368839.17	2216434.90	Картометрический	1.00	-
12	368844.72	2216404.04	Картометрический	1.00	-
13	368873.80	2216407.38	Картометрический	1.00	-
14	368872.27	2216420.27	Картометрический	1.00	-
7	368904.78	2216426.57	Картометрический	1.00	-
15	368683.30	2216057.19	Картометрический	1.00	-
16	368622.34	2216218.12	Картометрический	1.00	-
17	368484.11	2216200.00	Картометрический	1.00	-
18	368424.85	2216472.87	Картометрический	1.00	-
19	368351.74	2216459.82	Аналитический	0.10	-
20	368343.87	2216458.58	Аналитический	0.10	-
21	368273.16	2216449.62	Картометрический	1.00	-
22	368266.21	2216495.28	Картометрический	1.00	-
23	368134.27	2216472.73	Картометрический	1.00	-
24	368110.78	2216539.25	Картометрический	1.00	-
25	368082.05	2216616.13	Картометрический	1.00	-
26	368052.46	2216611.22	Картометрический	1.00	-
27	368036.55	2216608.74	Картометрический	1.00	-
28	368046.99	2216547.82	Картометрический	1.00	-
29	368070.65	2216418.56	Картометрический	1.00	-
30	368108.31	2216423.00	Картометрический	1.00	-

1	2	3	4	5	6
31	368113.81	2216381.86	Картометрический	1.00	-
32	368114.55	2216376.10	Картометрический	1.00	-
33	368116.51	2216360.68	Картометрический	1.00	-
34	368200.83	2216371.44	Картометрический	1.00	-
35	368259.29	2216378.91	Картометрический	1.00	-
36	368278.20	2216381.32	Картометрический	1.00	-
37	368276.21	2216396.91	Картометрический	1.00	-
38	368275.44	2216402.97	Картометрический	1.00	-
39	368272.50	2216425.95	Картометрический	1.00	-
40	368298.49	2216427.45	Аналитический	0.10	-
41	368308.77	2216354.26	Аналитический	0.10	-
42	368331.42	2216357.44	Картометрический	1.00	-
43	368374.80	2216363.71	Картометрический	1.00	-
44	368377.65	2216347.16	Картометрический	1.00	-
45	368383.30	2216311.86	Картометрический	1.00	-
46	368386.16	2216295.54	Картометрический	1.00	-
47	368389.68	2216272.82	Картометрический	1.00	-
48	368390.03	2216270.60	Картометрический	1.00	-
49	368395.89	2216232.37	Картометрический	1.00	-
50	368396.83	2216226.25	Картометрический	1.00	-
51	368399.52	2216208.75	Картометрический	1.00	-
52	368401.77	2216193.86	Картометрический	1.00	-
53	368406.63	2216146.15	Картометрический	1.00	-
54	368381.88	2216142.89	Картометрический	1.00	-
55	368319.05	2216131.86	Картометрический	1.00	-
56	368301.19	2216241.40	Аналитический	0.10	-
57	368296.16	2216274.72	Аналитический	0.10	-
58	368274.88	2216271.00	Аналитический	0.10	-
59	368219.86	2216261.10	Аналитический	0.10	-
60	368225.63	2216229.42	Аналитический	0.10	-
61	368193.33	2216228.94	Аналитический	0.10	-
62	368193.94	2216220.24	Картометрический	1.00	-
63	368081.04	2216198.22	Картометрический	1.00	-
64	368089.07	2216157.20	Картометрический	1.00	-
65	368063.40	2216126.34	Картометрический	1.00	-
66	368017.52	2216064.62	Картометрический	1.00	-
67	367948.95	2216117.90	Картометрический	1.00	-
68	367905.99	2216108.62	Картометрический	1.00	-
69	367884.91	2216105.10	Картометрический	1.00	-
70	367923.34	2215983.05	Картометрический	1.00	-
71	367924.52	2215979.26	Картометрический	1.00	-
72	367944.42	2215915.13	Картометрический	1.00	-
73	368036.42	2215930.61	Картометрический	1.00	-
74	368160.32	2215946.72	Картометрический	1.00	-
15	368683.30	2216057.19	Картометрический	1.00	-

Раздел 2

3. Сведения о характерных точках части (частей) границы объекта					
Обозначение характерных точек части границы	Координаты, м		Метод определения координат характерной точки	Средняя квадратическая погрешность положения характерной точки (Mt), м	Описание обозначения точки на местности (при наличии)
	X	Y			
1	2	3	4	5	6
Часть №					
-	-	-	-	-	-

Раздел 3

Сведения о местоположении измененных (уточненных) границ объекта							
1. Система координат: -							
2. Сведения о характерных точках границ объекта							
Обозначение характерных точек границ	Существующие координаты, м		Измененные (уточненные) координаты, м		Метод определения координат характерной точки	Средняя квадратическая погрешность положения характерной точки (Mt), м	Описание обозначения точки на местности (при наличии)
	X	Y	X	Y			
1	2	3	4	5	6	7	8
-	-	-	-	-	-	-	-
3.Сведения о характерных точках части (частей) границы объекта							
Часть №							
-	-	-	-	-	-	-	-

Раздел 4

План границ объекта

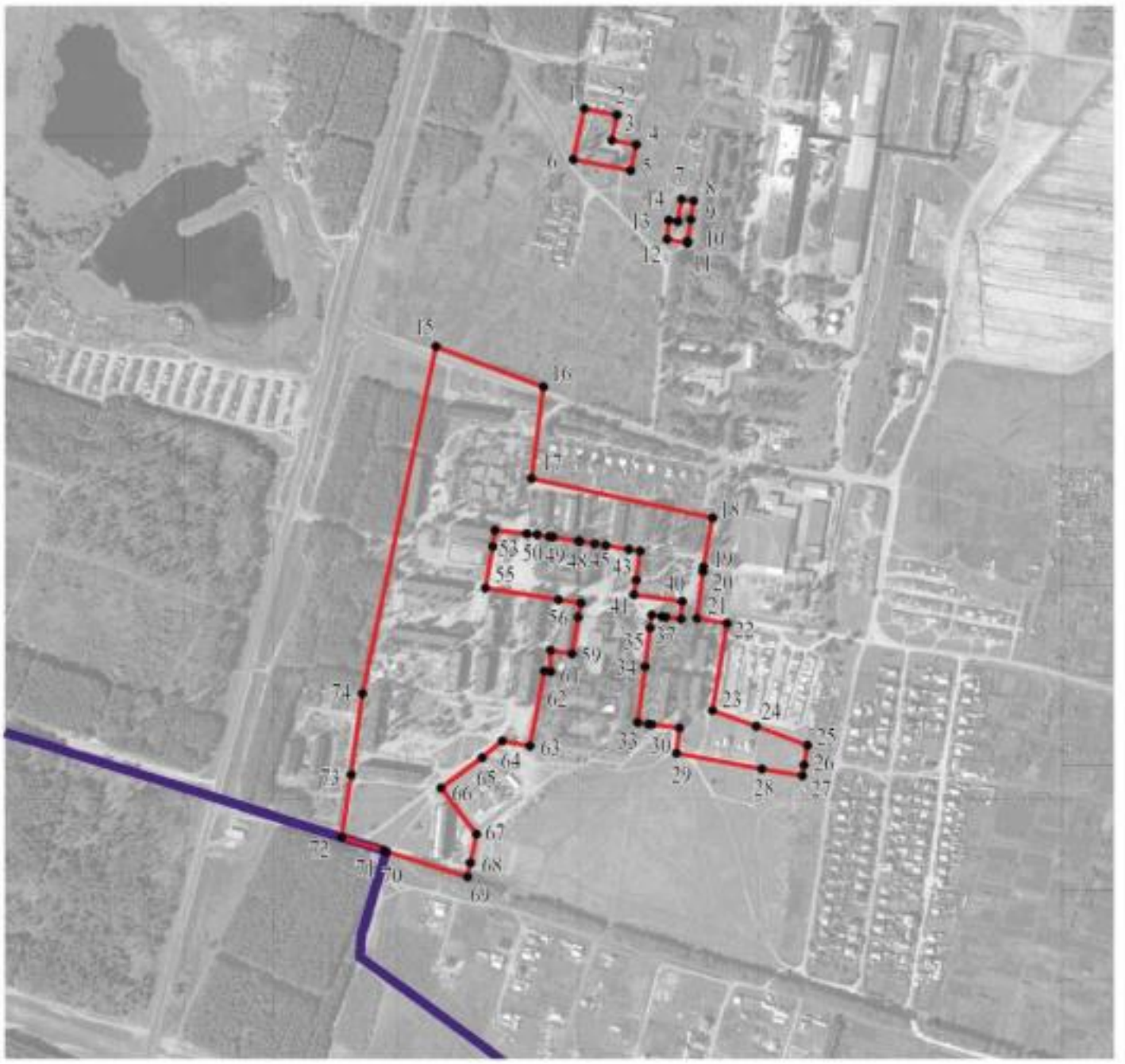

Масштаб 1:10000

Используемые условные знаки и обозначения:

границы территориальной зоны

границы муниципального образования

•1 характерная точка границ территориальной зоны

Заместитель руководителя БУВО «Нормативно-проектный центр»

Подпись _____ А.В. Ромашов Дата « 8 » декабря 2020 г.

Место для оттиска печати (при наличии) лица, составившего описание местоположения границ объекта

ОПИСАНИЕ МЕСТОПОЛОЖЕНИЯ ГРАНИЦ

Общественно-деловая зона посёлка Пригородный - ОД/1

(наименование объекта, местоположение границ которого описано
(далее - объект)

Раздел 1

Сведения об объекте		
№ п/п	Характеристики объекта	Описание характеристик
1	2	3
1	Местоположение объекта	Воронежская область, Калачеевский муниципальный район, Пригородное сельское поселение, посёлок Пригородный
2	Площадь объекта ± величина погрешности определения площади (Р ± Дельта Р)	156077+/-1383 м²
3	Иные характеристики объекта	-

Раздел 2

Сведения о местоположении границ объекта					
1. Система координат: МСК - 36, зона 2					
2. Сведения о характерных точках границ объекта					
Обозначение характерных точек границ	Координаты, м		Метод определения координат характерной точки	Средняя квадратическая погрешность положения характерной точки (Mt), м	Описание обозначения точки на местности (при наличии)
	X	Y			
1	2	3	4	5	6
1	369036.58	2216015.00	Картометрический	1.00	-
2	369001.52	2216097.36	Картометрический	1.00	-
3	368807.98	2216033.68	Картометрический	1.00	-
4	368824.70	2215959.59	Картометрический	1.00	-
1	369036.58	2216015.00	Картометрический	1.00	-
5	368715.29	2216396.94	Картометрический	1.00	-
6	368712.91	2216416.23	Картометрический	1.00	-
7	368699.34	2216501.03	Аналитический	0.10	-
8	368656.11	2216495.06	Аналитический	0.10	-
9	368647.79	2216493.91	Аналитический	0.10	-
10	368616.42	2216490.09	Аналитический	0.10	-
11	368608.98	2216489.19	Аналитический	0.10	-
12	368605.70	2216488.79	Аналитический	0.10	-
13	368526.03	2216477.99	Картометрический	1.00	-
14	368560.41	2216381.60	Картометрический	1.00	-
5	368715.29	2216396.94	Картометрический	1.00	-
15	368406.63	2216146.15	Картометрический	1.00	-
16	368401.77	2216193.86	Картометрический	1.00	-
17	368399.52	2216208.75	Картометрический	1.00	-
18	368396.83	2216226.25	Картометрический	1.00	-
19	368395.89	2216232.37	Аналитический	0.10	-
20	368390.03	2216270.60	Аналитический	0.10	-
21	368389.68	2216272.82	Аналитический	0.10	-
22	368386.16	2216295.54	Аналитический	0.10	-
23	368383.30	2216311.86	Аналитический	0.10	-
24	368377.65	2216347.16	Картометрический	1.00	-
25	368374.80	2216363.71	Картометрический	1.00	-
26	368331.42	2216357.44	Аналитический	0.10	-
27	368308.77	2216354.26	Аналитический	0.10	-
28	368298.49	2216427.45	Аналитический	0.10	-
29	368272.50	2216425.95	Аналитический	0.10	-
30	368275.44	2216402.97	Картометрический	1.00	-

1	2	3	4	5	6
31	368276.21	2216396.91	Картометрический	1.00	-
32	368278.20	2216381.32	Картометрический	1.00	-
33	368259.29	2216378.91	Картометрический	1.00	-
34	368200.83	2216371.44	Картометрический	1.00	-
35	368116.51	2216360.68	Картометрический	1.00	-
36	368114.55	2216376.10	Картометрический	1.00	-
37	368113.81	2216381.86	Картометрический	1.00	-
38	368108.31	2216423.00	Картометрический	1.00	-
39	368070.65	2216418.56	Картометрический	1.00	-
40	368046.99	2216547.82	Картометрический	1.00	-
41	367929.83	2216533.33	Картометрический	1.00	-
42	367965.28	2216279.83	Картометрический	1.00	-
43	368050.82	2216291.58	Картометрический	1.00	-
44	368081.04	2216198.22	Картометрический	1.00	-
45	368193.94	2216220.24	Картометрический	1.00	-
46	368193.33	2216228.94	Картометрический	1.00	-
47	368225.63	2216229.42	Картометрический	1.00	-
48	368219.86	2216261.10	Аналитический	0.10	-
49	368274.88	2216271.00	Аналитический	0.10	-
50	368296.16	2216274.72	Аналитический	0.10	-
51	368301.19	2216241.40	Картометрический	1.00	-
52	368319.05	2216131.86	Картометрический	1.00	-
53	368381.88	2216142.89	Картометрический	1.00	-
15	368406.63	2216146.15	Картометрический	1.00	-
54	368195.63	2215791.13	Картометрический	1.00	-
55	368160.32	2215946.72	Картометрический	1.00	-
56	368036.42	2215930.61	Картометрический	1.00	-
57	367944.42	2215915.13	Картометрический	1.00	-
58	367947.68	2215904.68	Картометрический	1.00	-
59	367998.50	2215740.87	Картометрический	1.00	-
60	367998.68	2215740.30	Картометрический	1.00	-
54	368195.63	2215791.13	Картометрический	1.00	-

3. Сведения о характерных точках части (частей) границы объекта					
Обозначение характерных точек части границы	Координаты, м		Метод определения координат характерной точки	Средняя квадратическая погрешность положения характерной точки (Mt), м	Описание обозначения точки на местности (при наличии)
	X	Y			
1	2	3	4	5	6
Часть №					
-	-	-	-	-	-

Раздел 3

Сведения о местоположении измененных (уточненных) границ объекта							
1. Система координат: -							
2. Сведения о характерных точках границ объекта							
Обозначение характерных точек границ	Существующие координаты, м		Измененные (уточненные) координаты, м		Метод определения координат характерной точки	Средняя квадратическая погрешность положения характерной точки (Mt), м	Описание обозначения точки на местности (при наличии)
	X	Y	X	Y			
1	2	3	4	5	6	7	8
-	-	-	-	-	-	-	-
3.Сведения о характерных точках части (частей) границы объекта							
Часть №							
-	-	-	-	-	-	-	-

Раздел 4

План границ объекта

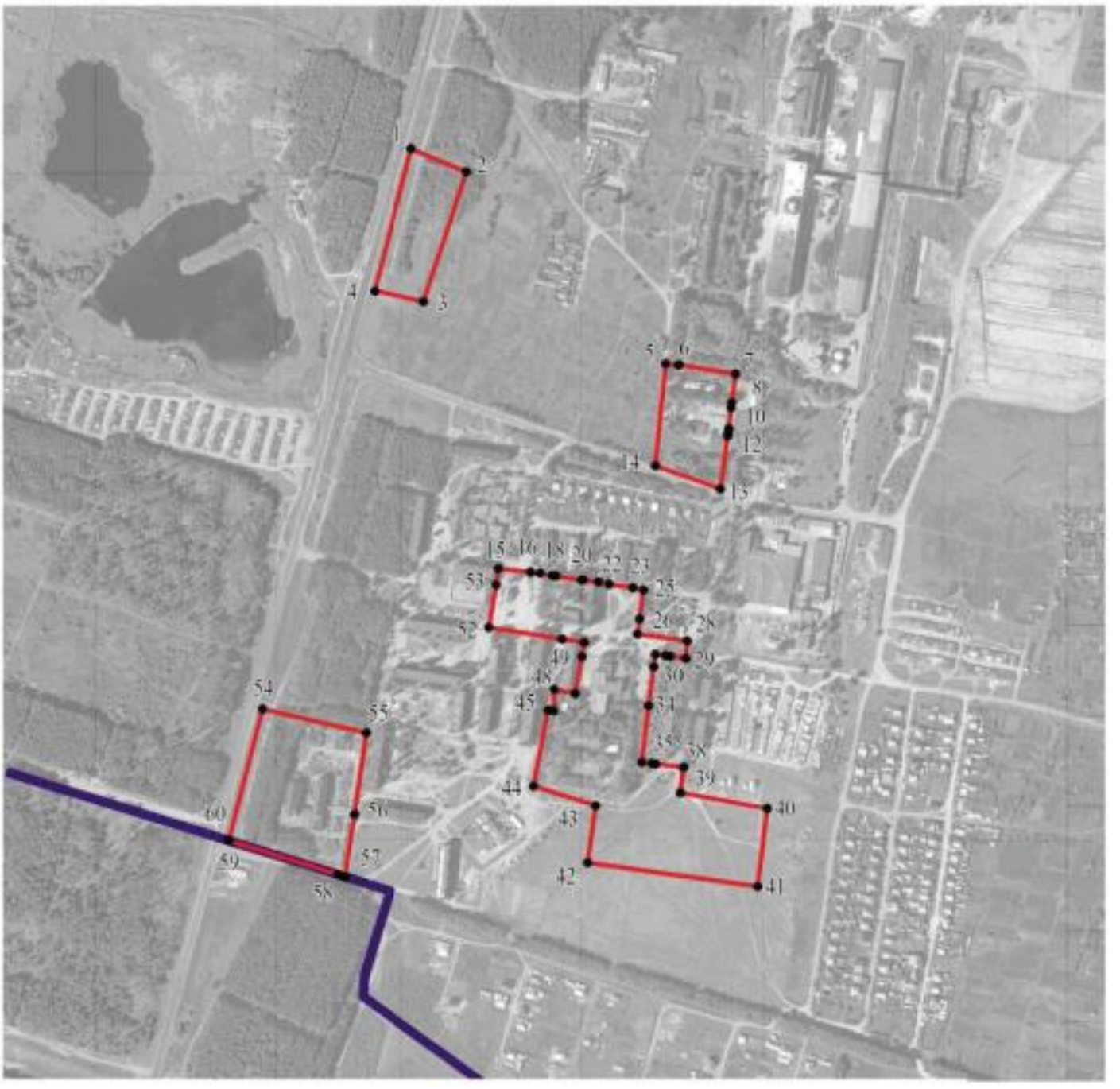

Масштаб 1:10000

Используемые условные знаки и обозначения:

границы территориальной зоны

границы муниципального образования

•1 характерная точка границ территориальной зоны

Заместитель руководителя БУВО «Нормативно-проектный центр»

Подпись _____ А.В. Ромашов Дата « 8 » декабря 2020 г.

Место для оттиска печати (при наличии) лица, составившего описание местоположения границ объекта

ОПИСАНИЕ МЕСТОПОЛОЖЕНИЯ ГРАНИЦ

Производственная зона посёлка Пригородный - П1/1

(наименование объекта, местоположение границ которого описано
(далее - объект)

Раздел 1

Сведения об объекте		
№ п/п	Характеристики объекта	Описание характеристик
1	2	3
1	Местоположение объекта	Воронежская область, Калачеевский муниципальный район, Пригородное сельское поселение, посёлок Пригородный
2	Площадь объекта ± величина погрешности определения площади (Р ± Дельта Р)	2865315+/-5925 м²
3	Иные характеристики объекта	-

Раздел 2

Сведения о местоположении границ объекта					
1. Система координат: МСК - 36, зона 2					
2. Сведения о характерных точках границ объекта					
Обозначение характерных точек границ	Координаты, м		Метод определения координат характерной точки	Средняя квадратическая погрешность положения характерной точки (Mt), м	Описание обозначения точки на местности (при наличии)
	X	Y			
1	2	3	4	5	6
1	370585.39	2216406.21	Аналитический	0.10	-
2	370588.75	2216409.20	Картометрический	1.00	-
3	370640.82	2216504.73	Картометрический	1.00	-
4	370650.89	2216534.50	Картометрический	1.00	-
5	370663.26	2216571.04	Картометрический	1.00	-
6	370685.23	2216636.34	Картометрический	1.00	-
7	370706.91	2216700.76	Аналитический	0.10	-
8	370714.16	2216721.65	Картометрический	1.00	-
9	370785.27	2216896.85	Аналитический	0.10	-
10	370791.57	2216909.80	Аналитический	0.10	-
11	370802.92	2216932.99	Аналитический	0.10	-
12	370803.33	2216933.81	Аналитический	0.10	-
13	370674.48	2217012.60	Аналитический	0.10	-
14	370618.33	2217042.74	Аналитический	0.10	-
15	370559.83	2217074.56	Аналитический	0.10	-
16	370526.77	2217093.91	Аналитический	0.10	-
17	370476.21	2217135.84	Аналитический	0.10	-
18	370446.48	2217168.97	Аналитический	0.10	-
19	370426.86	2217202.07	Аналитический	0.10	-
20	370404.97	2217261.78	Аналитический	0.10	-
21	370393.93	2217305.92	Аналитический	0.10	-
22	370355.26	2217456.68	Аналитический	0.10	-
23	370347.62	2217490.44	Аналитический	0.10	-
24	370341.61	2217517.84	Аналитический	0.10	-
25	370335.56	2217541.96	Аналитический	0.10	-
26	370322.20	2217579.42	Аналитический	0.10	-
27	370312.52	2217598.87	Аналитический	0.10	-
28	370301.48	2217616.89	Аналитический	0.10	-
29	370290.39	2217626.76	Аналитический	0.10	-
30	370271.89	2217641.71	Аналитический	0.10	-
31	370224.27	2217668.44	Аналитический	0.10	-
32	370186.18	2217678.27	Аналитический	0.10	-
33	370166.35	2217755.35	Аналитический	0.10	-
34	369843.71	2217686.73	Аналитический	0.10	-

1	2	3	4	5	6
35	369841.18	2217702.11	Аналитический	0.10	-
36	369826.58	2217698.83	Аналитический	0.10	-
37	369829.92	2217683.96	Аналитический	0.10	-
38	369760.67	2217669.30	Аналитический	0.10	-
39	369756.63	2217685.54	Аналитический	0.10	-
40	369741.82	2217682.51	Аналитический	0.10	-
41	369746.25	2217666.03	Аналитический	0.10	-
42	369627.36	2217640.35	Картометрический	1.00	-
43	369610.26	2217636.88	Картометрический	1.00	-
44	369583.68	2217761.59	Картометрический	1.00	-
45	369470.80	2218291.34	Картометрический	1.00	-
46	369441.31	2218258.77	Картометрический	1.00	-
47	369124.78	2217909.25	Картометрический	1.00	-
48	368794.17	2217489.22	Картометрический	1.00	-
49	368662.02	2217328.96	Картометрический	1.00	-
50	368659.85	2217327.12	Аналитический	0.10	-
51	368687.60	2217105.36	Аналитический	0.10	-
52	368637.18	2217016.75	Аналитический	0.10	-
53	368666.30	2216827.27	Аналитический	0.10	-
54	368601.85	2216804.26	Аналитический	0.10	-
55	368564.18	2216790.81	Аналитический	0.10	-
56	368553.73	2216787.08	Аналитический	0.10	-
57	368532.44	2216779.57	Аналитический	0.10	-
58	368516.06	2216773.62	Аналитический	0.10	-
59	368475.47	2216759.13	Аналитический	0.10	-
60	368478.04	2216744.38	Аналитический	0.10	-
61	368479.18	2216737.89	Аналитический	0.10	-
62	368486.72	2216694.36	Аналитический	0.10	-
63	368479.18	2216692.35	Аналитический	0.10	-
64	368476.84	2216691.72	Аналитический	0.10	-
65	368474.00	2216691.11	Аналитический	0.10	-
66	368467.65	2216733.03	Аналитический	0.10	-
67	368463.75	2216735.91	Аналитический	0.10	-
68	368456.14	2216737.64	Аналитический	0.10	-
69	368348.73	2216720.78	Аналитический	0.10	-
70	368307.71	2216716.55	Аналитический	0.10	-
71	368246.49	2216707.11	Аналитический	0.10	-
72	368245.31	2216704.09	Картометрический	1.00	-
73	368248.27	2216680.97	Картометрический	1.00	-
74	368251.98	2216652.35	Картометрический	1.00	-
75	368252.18	2216650.77	Картометрический	1.00	-
76	368257.14	2216618.74	Картометрический	1.00	-
77	368228.01	2216615.61	Аналитический	0.10	-
78	368229.96	2216605.49	Картометрический	1.00	-
79	368249.35	2216606.14	Картометрический	1.00	-
80	368266.21	2216495.28	Картометрический	1.00	-
81	368273.16	2216449.62	Картометрический	1.00	-
82	368343.87	2216458.58	Картометрический	1.00	-

1	2	3	4	5	6
83	368351.74	2216459.82	Картометрический	1.00	-
84	368424.85	2216472.87	Картометрический	1.00	-
85	368500.56	2216486.39	Аналитический	0.10	-
86	368499.52	2216496.40	Аналитический	0.10	-
87	368499.32	2216499.11	Аналитический	0.10	-
88	368498.64	2216506.25	Аналитический	0.10	-
89	368497.27	2216517.68	Аналитический	0.10	-
90	368491.66	2216553.66	Аналитический	0.10	-
91	368480.29	2216627.73	Аналитический	0.10	-
92	368473.92	2216669.20	Аналитический	0.10	-
93	368474.68	2216686.93	Аналитический	0.10	-
94	368477.41	2216687.50	Аналитический	0.10	-
95	368479.85	2216688.01	Аналитический	0.10	-
96	368487.54	2216689.62	Аналитический	0.10	-
97	368496.05	2216634.01	Картометрический	1.00	-
98	368502.28	2216590.93	Картометрический	1.00	-
99	368513.98	2216514.05	Картометрический	1.00	-
100	368516.36	2216499.26	Картометрический	1.00	-
101	368520.89	2216489.30	Аналитический	0.10	-
102	368526.03	2216477.99	Аналитический	0.10	-
103	368605.70	2216488.79	Аналитический	0.10	-
104	368608.98	2216489.19	Аналитический	0.10	-
105	368616.42	2216490.09	Аналитический	0.10	-
106	368647.79	2216493.91	Аналитический	0.10	-
107	368656.11	2216495.06	Аналитический	0.10	-
108	368699.34	2216501.03	Аналитический	0.10	-
109	368712.91	2216416.23	Аналитический	0.10	-
110	368831.91	2216435.15	Аналитический	0.10	-
111	368822.08	2216497.31	Аналитический	0.10	-
112	369004.54	2216526.06	Аналитический	0.10	-
113	369012.58	2216464.02	Аналитический	0.10	-
114	369054.27	2216470.67	Аналитический	0.10	-
115	369060.65	2216403.07	Аналитический	0.10	-
116	369066.47	2216374.99	Аналитический	0.10	-
117	369090.91	2216380.24	Аналитический	0.10	-
118	369104.88	2216294.12	Аналитический	0.10	-
119	369087.80	2216290.31	Аналитический	0.10	-
120	369092.02	2216266.56	Аналитический	0.10	-
121	369109.23	2216269.62	Аналитический	0.10	-
122	369114.56	2216269.34	Аналитический	0.10	-
123	369188.79	2216293.80	Аналитический	0.10	-
124	369232.50	2216308.13	Аналитический	0.10	-
125	369227.40	2216332.88	Аналитический	0.10	-
126	369246.44	2216339.12	Аналитический	0.10	-
127	369242.73	2216400.01	Аналитический	0.10	-
128	369360.67	2216427.17	Аналитический	0.10	-
129	369355.87	2216449.05	Картометрический	1.00	-
130	369410.13	2216451.75	Картометрический	1.00	-

1	2	3	4	5	6
131	369416.82	2216452.08	Картометрический	1.00	-
132	369433.98	2216453.30	Картометрический	1.00	-
133	369444.88	2216454.07	Картометрический	1.00	-
134	369513.07	2216471.80	Картометрический	1.00	-
135	369534.36	2216477.30	Аналитический	0.10	-
136	369556.51	2216481.80	Аналитический	0.10	-
137	369618.41	2216492.97	Аналитический	0.10	-
138	369630.20	2216495.59	Картометрический	1.00	-
139	369665.97	2216375.86	Картометрический	1.00	-
140	369815.97	2216414.03	Картометрический	1.00	-
141	369853.70	2216480.86	Картометрический	1.00	-
142	369888.46	2216499.56	Аналитический	0.10	-
143	369926.65	2216549.40	Аналитический	0.10	-
144	370029.88	2216565.46	Аналитический	0.10	-
145	370048.10	2216466.20	Аналитический	0.10	-
146	369917.71	2216446.99	Картометрический	1.00	-
147	369927.30	2216420.67	Картометрический	1.00	-
148	369978.33	2216280.60	Картометрический	1.00	-
149	370007.23	2216290.02	Картометрический	1.00	-
150	370013.25	2216284.93	Картометрический	1.00	-
151	370024.14	2216283.45	Картометрический	1.00	-
152	370271.61	2216336.90	Картометрический	1.00	-
153	370273.98	2216338.32	Картометрический	1.00	-
154	370275.35	2216340.80	Картометрический	1.00	-
155	370274.98	2216349.95	Картометрический	1.00	-
156	370293.56	2216352.98	Картометрический	1.00	-
157	370295.31	2216345.66	Картометрический	1.00	-
158	370297.31	2216344.00	Картометрический	1.00	-
159	370300.25	2216343.43	Картометрический	1.00	-
160	370322.68	2216348.46	Картометрический	1.00	-
161	370325.81	2216350.78	Картометрический	1.00	-
162	370327.63	2216354.28	Картометрический	1.00	-
163	370327.30	2216361.63	Картометрический	1.00	-
164	370349.61	2216365.19	Картометрический	1.00	-
165	370352.73	2216358.45	Картометрический	1.00	-
166	370353.80	2216357.65	Картометрический	1.00	-
167	370502.67	2216387.99	Картометрический	1.00	-
1	370585.39	2216406.21	Аналитический	0.10	-
168	369254.97	2215487.20	Аналитический	0.10	-
169	369234.55	2215703.94	Аналитический	0.10	-
170	369223.05	2215825.92	Аналитический	0.10	-
171	369072.77	2215800.00	Аналитический	0.10	-
172	369029.67	2215826.13	Аналитический	0.10	-
173	368807.88	2215906.67	Аналитический	0.10	-
174	368684.34	2215881.42	Аналитический	0.10	-
175	368656.10	2215829.97	Аналитический	0.10	-
176	368675.30	2215725.37	Аналитический	0.10	-

1	2	3	4	5	6
177	368715.53	2215690.58	Аналитический	0.10	-
178	368714.43	2215520.58	Аналитический	0.10	-
179	368744.46	2215505.04	Аналитический	0.10	-
180	368773.49	2215480.30	Аналитический	0.10	-
181	368792.59	2215476.51	Аналитический	0.10	-
182	368794.43	2215478.49	Аналитический	0.10	-
183	368891.51	2215580.57	Аналитический	0.10	-
184	369006.60	2215442.07	Аналитический	0.10	-
168	369254.97	2215487.20	Аналитический	0.10	-

3. Сведения о характерных точках части (частей) границы объекта

Обозначение характерных точек части границы	Координаты, м		Метод определения координат характерной точки	Средняя квадратическая погрешность положения характерной точки (Mt), м	Описание обозначения точки на местности (при наличии)
	X	Y			
1	2	3	4	5	6
Часть №					
-	-	-	-	-	-

Раздел 3

Сведения о местоположении измененных (уточненных) границ объекта							
1. Система координат: -							
2. Сведения о характерных точках границ объекта							
Обозначение характерных точек границ	Существующие координаты, м		Измененные (уточненные) координаты, м		Метод определения координат характерной точки	Средняя квадратическая погрешность положения характерной точки (Mt), м	Описание обозначения точки на местности (при наличии)
	X	Y	X	Y			
1	2	3	4	5	6	7	8
-	-	-	-	-	-	-	-
3.Сведения о характерных точках части (частей) границы объекта							
Часть №							
-	-	-	-	-	-	-	-

Раздел 4

План границ объекта

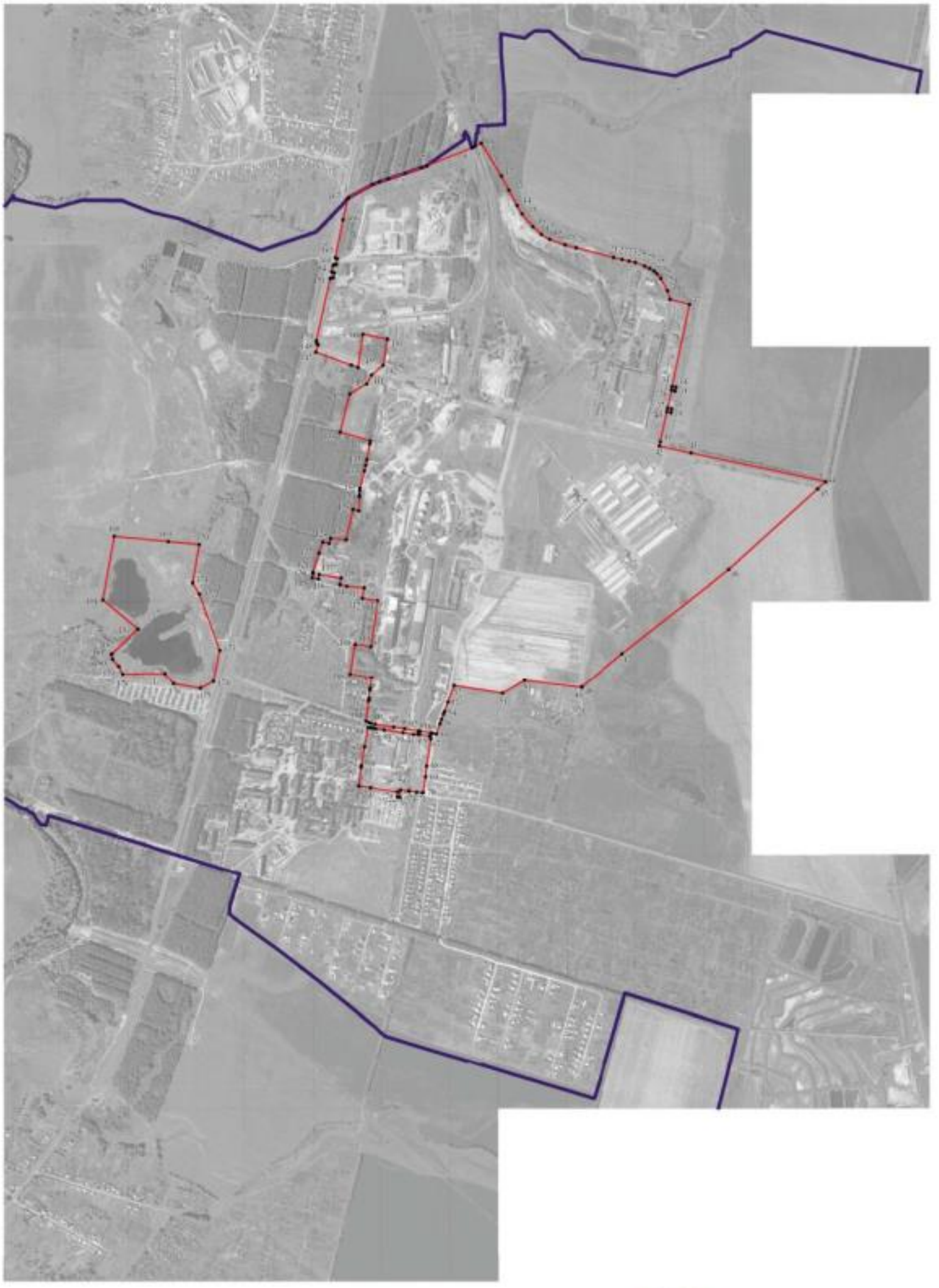

Используемые условные знаки и обозначения:

границы территориальной зоны

границы муниципального образования

характерная точка границ территориальной зоны

Масштаб 1:10000

Заместитель руководителя БУНО «Нормативно-проектный центр»

Подпись А.Н. Романов Дата « 8 » декабря 2020 г.

Место для оттиска печати (при наличии) лица, составившего описание местоположения границ объекта

ОПИСАНИЕ МЕСТОПОЛОЖЕНИЯ ГРАНИЦ

Производственно-коммунальная зона посёлка Пригородный - П2/1

(наименование объекта, местоположение границ которого описано
(далее - объект)

Раздел 1

Сведения об объекте		
№ п/п	Характеристики объекта	Описание характеристик
1	2	3
1	Местоположение объекта	Воронежская область, Калачеевский муниципальный район, Пригородное сельское поселение, посёлок Пригородный
2	Площадь объекта ± величина погрешности определения площади (Р ± Дельта Р)	101197+/-1113 м²
3	Иные характеристики объекта	-

Раздел 2

Сведения о местоположении границ объекта					
1. Система координат: МСК - 36, зона 2					
2. Сведения о характерных точках границ объекта					
Обозначение характерных точек границ	Координаты, м		Метод определения координат характерной точки	Средняя квадратическая погрешность положения характерной точки (Mt), м	Описание обозначения точки на местности (при наличии)
	X	Y			
1	2	3	4	5	6
1	369104.88	2216294.12	Аналитический	0.10	-
2	369090.91	2216380.24	Аналитический	0.10	-
3	369066.47	2216374.99	Аналитический	0.10	-
4	369018.06	2216364.62	Аналитический	0.10	-
5	369003.50	2216361.51	Аналитический	0.10	-
6	368987.01	2216357.98	Аналитический	0.10	-
7	368993.82	2216321.14	Аналитический	0.10	-
8	369032.01	2216328.71	Аналитический	0.10	-
9	369041.03	2216279.89	Аналитический	0.10	-
10	369087.80	2216290.31	Аналитический	0.10	-
1	369104.88	2216294.12	Аналитический	0.10	-
11	368266.21	2216495.28	Картометрический	1.00	-
12	368249.35	2216606.14	Картометрический	1.00	-
13	368229.96	2216605.49	Картометрический	1.00	-
14	368228.01	2216615.61	Аналитический	0.10	-
15	368257.14	2216618.74	Аналитический	0.10	-
16	368252.18	2216650.77	Аналитический	0.10	-
17	368251.98	2216652.35	Картометрический	1.00	-
18	368248.27	2216680.97	Картометрический	1.00	-
19	368167.19	2216665.98	Картометрический	1.00	-
20	368115.08	2216655.74	Картометрический	1.00	-
21	368095.25	2216649.01	Картометрический	1.00	-
22	368098.69	2216634.18	Картометрический	1.00	-
23	368082.05	2216616.13	Картометрический	1.00	-
24	368110.78	2216539.25	Картометрический	1.00	-
25	368134.27	2216472.73	Картометрический	1.00	-
11	368266.21	2216495.28	Картометрический	1.00	-
26	368370.69	2216745.59	Картометрический	1.00	-
27	368317.28	2216968.07	Картометрический	1.00	-
28	368213.43	2216938.45	Картометрический	1.00	-
29	368226.64	2216854.08	Картометрический	1.00	-
30	368246.27	2216742.76	Картометрический	1.00	-

1	2	3	4	5	6
31	368250.76	2216736.01	Картометрический	1.00	-
32	368255.61	2216731.45	Картометрический	1.00	-
33	368261.21	2216729.99	Картометрический	1.00	-
34	368272.05	2216730.26	Картометрический	1.00	-
35	368298.06	2216730.59	Картометрический	1.00	-
26	368370.69	2216745.59	Картометрический	1.00	-
36	368690.93	2215504.01	Картометрический	1.00	-
37	368675.74	2215556.01	Картометрический	1.00	-
38	368660.58	2215721.94	Картометрический	1.00	-
39	368675.30	2215725.37	Картометрический	1.00	-
40	368656.10	2215829.97	Картометрический	1.00	-
41	368684.34	2215881.42	Картометрический	1.00	-
42	368682.44	2215889.35	Картометрический	1.00	-
43	368579.70	2215864.23	Картометрический	1.00	-
44	368576.09	2215862.32	Аналитический	0.10	-
45	368564.56	2215848.06	Аналитический	0.10	-
46	368557.72	2215847.49	Аналитический	0.10	-
47	368550.28	2215853.10	Картометрический	1.00	-
48	368542.03	2215854.35	Картометрический	1.00	-
49	368515.64	2215846.89	Картометрический	1.00	-
50	368619.39	2215477.63	Картометрический	1.00	-
36	368690.93	2215504.01	Картометрический	1.00	-

3. Сведения о характерных точках части (частей) границы объекта

Обозначение характерных точек части границы	Координаты, м		Метод определения координат характерной точки	Средняя квадратическая погрешность положения характерной точки (Mt), м	Описание обозначения точки на местности (при наличии)
	X	Y			
1	2	3	4	5	6
Часть №					
-	-	-	-	-	-

Раздел 3

Сведения о местоположении измененных (уточненных) границ объекта							
1. Система координат: -							
2. Сведения о характерных точках границ объекта							
Обозначение характерных точек границ	Существующие координаты, м		Измененные (уточненные) координаты, м		Метод определения координат характерной точки	Средняя квадратическая погрешность положения характерной точки (Mt), м	Описание обозначения точки на местности (при наличии)
	X	Y	X	Y			
1	2	3	4	5	6	7	8
-	-	-	-	-	-	-	-
3.Сведения о характерных точках части (частей) границы объекта							
Часть №							
-	-	-	-	-	-	-	-

Раздел 4

План границ объекта

Масштаб 1:10000

Используемые условные знаки и обозначения:

границы территориальной зоны

границы муниципального образования

•1 характерная точка границ территориальной зоны

Заместитель руководителя БУВО «Нормативно-проектный центр»

Подпись _____ А.В. Ромашов Дата « 8 » декабря 2020 г.

Место для оттиска печати (при наличии) лица, составившего описание местоположения границ объекта

ОПИСАНИЕ МЕСТОПОЛОЖЕНИЯ ГРАНИЦ

Зона улиц, дорог, инженерной и транспортной инфраструктуры
посёлка Пригородный - ИТ1/1

(наименование объекта, местоположение границ которого описано
(далее - объект)

Раздел 1

Сведения об объекте		
№ п/п	Характеристики объекта	Описание характеристик
1	2	3
1	Местоположение объекта	Воронежская область, Калачеевский муниципальный район, Пригородное сельское поселение, посёлок Пригородный
2	Площадь объекта ± величина погрешности определения площади (Р ± Дельта Р)	251697+/-1756 м²
3	Иные характеристики объекта	-

Раздел 2

Сведения о местоположении границ объекта					
1. Система координат: МСК - 36, зона 2					
2. Сведения о характерных точках границ объекта					
Обозначение характерных точек границ	Координаты, м		Метод определения координат характерной точки	Средняя квадратическая погрешность положения характерной точки (Mt), м	Описание обозначения точки на местности (при наличии)
	X	Y			
1	2	3	4	5	6
1	370387.52	2215748.74	Картометрический	1.00	-
2	370330.42	2215962.64	Картометрический	1.00	-
3	370321.41	2216008.35	Картометрический	1.00	-
4	369970.59	2215952.54	Картометрический	1.00	-
5	369917.11	2215984.24	Картометрический	1.00	-
6	369866.88	2215894.43	Картометрический	1.00	-
7	369896.49	2215875.77	Картометрический	1.00	-
8	370044.58	2215782.49	Картометрический	1.00	-
9	370046.73	2215781.21	Картометрический	1.00	-
10	370053.74	2215777.03	Картометрический	1.00	-
11	370150.77	2215719.31	Картометрический	1.00	-
12	370157.01	2215716.78	Картометрический	1.00	-
13	370178.74	2215707.97	Картометрический	1.00	-
14	370216.86	2215697.94	Картометрический	1.00	-
15	370299.13	2215722.43	Картометрический	1.00	-
16	370376.56	2215745.48	Картометрический	1.00	-
1	370387.52	2215748.74	Картометрический	1.00	-
17	370344.90	2216311.62	Аналитический	0.10	-
18	370343.42	2216317.83	Картометрический	1.00	-
19	370342.15	2216355.09	Картометрический	1.00	-
20	370353.80	2216357.65	Картометрический	1.00	-
21	370352.73	2216358.45	Картометрический	1.00	-
22	370349.61	2216365.19	Картометрический	1.00	-
23	370327.30	2216361.63	Картометрический	1.00	-
24	370327.63	2216354.28	Картометрический	1.00	-
25	370325.81	2216350.78	Картометрический	1.00	-
26	370322.68	2216348.46	Картометрический	1.00	-
27	370300.25	2216343.43	Картометрический	1.00	-
28	370297.31	2216344.00	Картометрический	1.00	-
29	370295.31	2216345.66	Картометрический	1.00	-
30	370293.56	2216352.98	Картометрический	1.00	-
31	370274.98	2216349.95	Картометрический	1.00	-
32	370275.35	2216340.80	Картометрический	1.00	-

1	2	3	4	5	6
33	370273.98	2216338.32	Картометрический	1.00	-
34	370271.61	2216336.90	Картометрический	1.00	-
35	370024.14	2216283.45	Картометрический	1.00	-
36	370013.25	2216284.93	Картометрический	1.00	-
37	370007.23	2216290.02	Картометрический	1.00	-
38	369978.33	2216280.60	Картометрический	1.00	-
39	369976.68	2216274.46	Картометрический	1.00	-
40	369969.42	2216268.21	Картометрический	1.00	-
41	369919.17	2216253.81	Картометрический	1.00	-
42	369899.32	2216250.65	Картометрический	1.00	-
43	369884.95	2216247.05	Картометрический	1.00	-
44	369866.92	2216239.87	Картометрический	1.00	-
45	369813.08	2216224.44	Картометрический	1.00	-
46	369714.95	2216196.02	Картометрический	1.00	-
47	369701.20	2216198.44	Картометрический	1.00	-
48	369686.12	2216194.28	Картометрический	1.00	-
49	369676.69	2216187.55	Картометрический	1.00	-
50	369531.03	2216146.72	Картометрический	1.00	-
51	369526.32	2216146.72	Картометрический	1.00	-
52	369522.78	2216148.07	Картометрический	1.00	-
53	369516.29	2216155.58	Картометрический	1.00	-
54	369498.65	2216151.41	Картометрический	1.00	
55	369497.66	2216143.38	Картометрический	1.00	-
56	369496.42	2216140.66	Картометрический	1.00	-
57	369493.93	2216138.63	Картометрический	1.00	-
58	369176.07	2216051.49	Картометрический	1.00	-
59	369172.96	2216051.29	Картометрический	1.00	-
60	369170.46	2216052.49	Картометрический	1.00	-
61	369165.34	2216057.42	Картометрический	1.00	-
62	369157.50	2216054.99	Картометрический	1.00	-
63	369155.12	2216048.21	Картометрический	1.00	-
64	369153.86	2216046.21	Картометрический	1.00	-
65	369152.25	2216045.20	Картометрический	1.00	-
66	369036.58	2216015.00	Картометрический	1.00	-
67	368824.70	2215959.59	Картометрический	1.00	-
68	368746.76	2215939.20	Картометрический	1.00	-
69	368741.02	2215938.47	Картометрический	1.00	-
70	368729.96	2215941.09	Картометрический	1.00	-
71	368725.93	2215944.67	Картометрический	1.00	-
72	368693.64	2215935.84	Картометрический	1.00	-
73	368693.86	2215928.87	Картометрический	1.00	-
74	368692.52	2215925.93	Картометрический	1.00	-
75	368690.35	2215923.91	Картометрический	1.00	-
76	368527.18	2215879.65	Картометрический	1.00	-
77	368515.23	2215880.88	Картометрический	1.00	-
78	368501.62	2215877.41	Картометрический	1.00	-
79	368493.27	2215870.79	Картометрический	1.00	-
80	368447.95	2215857.63	Картометрический	1.00	-

1	2	3	4	5	6
81	368438.50	2215859.16	Картометрический	1.00	-
82	368433.92	2215865.89	Картометрический	1.00	-
83	368417.56	2215861.98	Картометрический	1.00	-
84	368410.91	2215850.84	Картометрический	1.00	-
85	368403.32	2215844.67	Картометрический	1.00	-
86	368195.63	2215791.13	Картометрический	1.00	-
87	367998.68	2215740.30	Картометрический	1.00	-
88	368003.38	2215725.15	Картометрический	1.00	-
89	368003.59	2215724.45	Картометрический	1.00	-
90	368003.74	2215723.98	Картометрический	1.00	-
91	368007.62	2215711.49	Картометрический	1.00	-
92	368381.20	2215811.19	Картометрический	1.00	-
93	368393.62	2215809.91	Картометрический	1.00	-
94	368413.72	2215814.99	Картометрический	1.00	-
95	368428.62	2215822.56	Картометрический	1.00	-
96	368515.64	2215846.89	Картометрический	1.00	-
97	368542.03	2215854.35	Картометрический	1.00	-
98	368550.28	2215853.10	Картометрический	1.00	-
99	368557.72	2215847.49	Картометрический	1.00	-
100	368564.56	2215848.06	Картометрический	1.00	-
101	368576.09	2215862.32	Картометрический	1.00	-
102	368579.70	2215864.23	Картометрический	1.00	-
103	368682.44	2215889.35	Картометрический	1.00	-
104	368836.10	2215927.26	Картометрический	1.00	-
105	368843.84	2215926.00	Картометрический	1.00	-
106	368891.47	2215947.01	Картометрический	1.00	-
107	369307.11	2216059.07	Картометрический	1.00	-
108	369531.23	2216119.54	Картометрический	1.00	-
109	369622.21	2216144.08	Картометрический	1.00	-
110	369633.22	2216144.81	Картометрический	1.00	-
111	369657.89	2216150.39	Картометрический	1.00	-
112	369670.87	2216156.31	Картометрический	1.00	-
113	369890.45	2216217.54	Картометрический	1.00	-
114	369951.70	2216232.11	Картометрический	1.00	-
115	370058.99	2216258.03	Картометрический	1.00	-
116	370328.66	2216317.84	Картометрический	1.00	-
117	370332.39	2216317.57	Картометрический	1.00	-
118	370335.23	2216315.33	Картометрический	1.00	-
119	370337.83	2216310.17	Картометрический	1.00	-
17	370344.90	2216311.62	Аналитический	0.10	-
120	368687.60	2217105.36	Картометрический	1.00	-
121	368659.85	2217327.12	Картометрический	1.00	-
122	368617.11	2217353.40	Картометрический	1.00	-
123	368579.55	2217365.26	Картометрический	1.00	-
124	368534.46	2217361.81	Картометрический	1.00	-
125	368502.13	2217350.17	Картометрический	1.00	-
126	368464.26	2217326.91	Картометрический	1.00	-

1	2	3	4	5	6
127	368450.89	2217319.64	Картометрический	1.00	-
128	368468.46	2217289.44	Картометрический	1.00	-
129	368492.52	2217289.20	Картометрический	1.00	-
130	368530.48	2217146.81	Картометрический	1.00	-
131	368542.46	2217101.88	Картометрический	1.00	-
120	368687.60	2217105.36	Картометрический	1.00	-
132	368520.89	2216489.30	Картометрический	1.00	-
133	368516.36	2216499.26	Картометрический	1.00	-
134	368513.98	2216514.05	Картометрический	1.00	-
135	368502.28	2216590.93	Картометрический	1.00	-
136	368496.05	2216634.01	Картометрический	1.00	-
137	368487.54	2216689.62	Картометрический	1.00	-
138	368479.85	2216688.01	Аналитический	0.10	-
139	368477.41	2216687.50	Аналитический	0.10	-
140	368474.68	2216686.93	Аналитический	0.10	-
141	368473.92	2216669.20	Аналитический	0.10	-
142	368480.29	2216627.73	Аналитический	0.10	-
143	368491.66	2216553.66	Картометрический	1.00	-
144	368497.27	2216517.68	Картометрический	1.00	-
145	368498.64	2216506.25	Картометрический	1.00	-
146	368499.32	2216499.11	Картометрический	1.00	-
147	368499.52	2216496.40	Картометрический	1.00	-
148	368500.56	2216486.39	Картометрический	1.00	-
132	368520.89	2216489.30	Картометрический	1.00	-
149	368486.72	2216694.36	Аналитический	0.10	-
150	368479.18	2216737.89	Аналитический	0.10	-
151	368478.04	2216744.38	Аналитический	0.10	-
152	368475.47	2216759.13	Картометрический	1.00	-
153	368474.93	2216762.13	Картометрический	1.00	-
154	368471.29	2216761.55	Картометрический	1.00	-
155	368399.23	2216751.22	Картометрический	1.00	-
156	368370.69	2216745.59	Картометрический	1.00	-
157	368298.06	2216730.59	Картометрический	1.00	-
158	368272.05	2216730.26	Картометрический	1.00	-
159	368261.21	2216729.99	Картометрический	1.00	-
160	368255.61	2216731.45	Картометрический	1.00	-
161	368250.76	2216736.01	Картометрический	1.00	-
162	368246.27	2216742.76	Картометрический	1.00	-
163	368226.64	2216854.08	Картометрический	1.00	-
164	368213.43	2216938.45	Картометрический	1.00	-
165	368200.62	2216993.49	Картометрический	1.00	-
166	368172.69	2217089.45	Картометрический	1.00	-
167	368147.72	2217175.27	Картометрический	1.00	-
168	368142.86	2217188.71	Картометрический	1.00	-
169	368138.81	2217194.11	Картометрический	1.00	-
170	368138.06	2217196.70	Картометрический	1.00	-

1	2	3	4	5	6
171	368136.17	2217203.22	Картометрический	1.00	-
172	368127.54	2217199.96	Картометрический	1.00	-
173	368123.64	2217213.39	Картометрический	1.00	-
174	368044.80	2217486.43	Картометрический	1.00	-
175	367857.36	2218133.73	Картометрический	1.00	-
176	367855.38	2218140.47	Картометрический	1.00	-
177	367845.25	2218139.88	Картометрический	1.00	-
178	367844.36	2218139.82	Картометрический	1.00	-
179	367847.24	2218132.96	Картометрический	1.00	-
180	367864.02	2218074.62	Картометрический	1.00	-
181	367892.56	2217976.58	Картометрический	1.00	-
182	367919.81	2217882.51	Картометрический	1.00	-
183	367947.44	2217787.15	Картометрический	1.00	-
184	367974.25	2217694.63	Картометрический	1.00	-
185	368007.93	2217578.39	Картометрический	1.00	-
186	368035.75	2217482.80	Картометрический	1.00	-
187	368076.67	2217342.20	Картометрический	1.00	-
188	368124.36	2217172.64	Картометрический	1.00	-
189	368149.67	2217082.65	Картометрический	1.00	-
190	368174.60	2216993.82	Картометрический	1.00	-
191	368179.14	2216976.26	Картометрический	1.00	-
192	368189.80	2216935.02	Картометрический	1.00	-
193	368205.93	2216853.77	Картометрический	1.00	-
194	368205.85	2216837.06	Картометрический	1.00	-
195	368210.71	2216803.27	Картометрический	1.00	-
196	368214.64	2216774.57	Картометрический	1.00	-
197	368215.45	2216767.98	Картометрический	1.00	-
198	368216.04	2216763.73	Картометрический	1.00	-
199	368220.37	2216727.56	Картометрический	1.00	-
200	368223.78	2216706.33	Картометрический	1.00	-
201	368233.00	2216704.89	Картометрический	1.00	-
202	368233.29	2216704.85	Картометрический	1.00	-
203	368237.04	2216704.23	Аналитический	0.10	-
204	368241.44	2216703.51	Аналитический	0.10	-
205	368245.31	2216704.09	Аналитический	0.10	-
206	368246.49	2216707.11	Аналитический	0.10	-
207	368307.71	2216716.55	Аналитический	0.10	-
208	368348.73	2216720.78	Аналитический	0.10	-
209	368456.14	2216737.64	Аналитический	0.10	-
210	368463.75	2216735.91	Аналитический	0.10	-
211	368467.65	2216733.03	Аналитический	0.10	-
212	368474.00	2216691.11	Аналитический	0.10	-
213	368476.84	2216691.72	Аналитический	0.10	-
214	368479.18	2216692.35	Аналитический	0.10	-
149	368486.72	2216694.36	Аналитический	0.10	-
215	368063.40	2216126.34	Картометрический	1.00	-
216	368063.63	2216130.65	Картометрический	1.00	-

1	2	3	4	5	6
217	368054.96	2216143.15	Картометрический	1.00	-
218	368037.31	2216166.77	Картометрический	1.00	-
219	368029.05	2216174.62	Картометрический	1.00	-
220	368016.80	2216184.38	Картометрический	1.00	-
221	368000.05	2216185.55	Картометрический	1.00	-
222	367948.95	2216117.90	Картометрический	1.00	-
223	368017.52	2216064.62	Картометрический	1.00	-
215	368063.40	2216126.34	Картометрический	1.00	-

3. Сведения о характерных точках части (частей) границы объекта

Обозначение характерных точек части границы	Координаты, м		Метод определения координат характерной точки	Средняя квадратическая погрешность положения характерной точки (Mt), м	Описание обозначения точки на местности (при наличии)
	X	Y			
1	2	3	4	5	6
Часть №					
-	-	-	-	-	-

Раздел 3

Сведения о местоположении измененных (уточненных) границ объекта							
1. Система координат: -							
2. Сведения о характерных точках границ объекта							
Обозначение характерных точек границ	Существующие координаты, м		Измененные (уточненные) координаты, м		Метод определения координат характерной точки	Средняя квадратическая погрешность положения характерной точки (Mt), м	Описание обозначения точки на местности (при наличии)
	X	Y	X	Y			
1	2	3	4	5	6	7	8
-	-	-	-	-	-	-	-
3.Сведения о характерных точках части (частей) границы объекта							
Часть №							
-	-	-	-	-	-	-	-

Раздел 4

План границ объекта

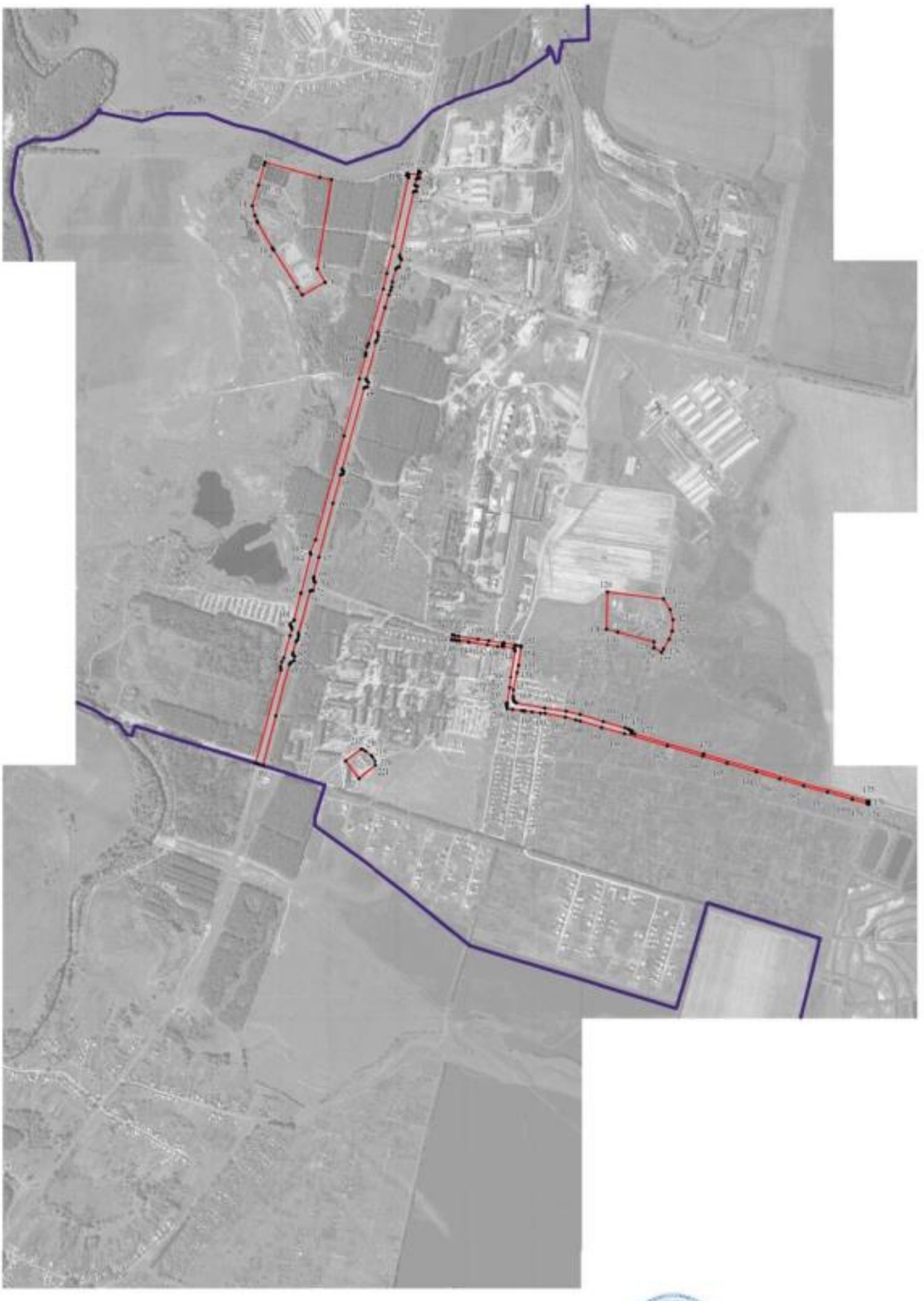

Используемые условные знаки и обозначения:

- границы территориальной зоны
- границы муниципального образования
- характерная точка границы территориальной зоны

Масштаб 1:10000

Заместитель руководителя БУВО «Нормативно-проектный центр»

Подпись _____ А.В. Романин Дата « 8 » декабря 2020 г.

Место для оттиска печати (при наличии) лица, составившего описание местоположения границ объекта

ОПИСАНИЕ МЕСТОПОЛОЖЕНИЯ ГРАНИЦ

Зона сельскохозяйственного использования в границах населенного пункта посёлка Пригородный - СХ1/1

(наименование объекта, местоположение границ которого описано (далее - объект)

Раздел 1

Сведения об объекте		
№ п/п	Характеристики объекта	Описание характеристик
1	2	3
1	Местоположение объекта	Воронежская область, Калачеевский муниципальный район, Пригородное сельское поселение, посёлок Пригородный
2	Площадь объекта ± величина погрешности определения площади (Р ± Дельта Р)	1185041+/-3810 м²
3	Иные характеристики объекта	-

Раздел 2

Сведения о местоположении границ объекта					
1. Система координат: МСК - 36, зона 2					
2. Сведения о характерных точках границ объекта					
Обозначение характерных точек границ	Координаты, м		Метод определения координат характерной точки	Средняя квадратическая погрешность положения характерной точки (Mt), м	Описание обозначения точки на местности (при наличии)
	X	Y			
1	2	3	4	5	6
1	369970.59	2215952.54	Картометрический	1.00	-
2	369971.29	2216118.87	Картометрический	1.00	-
3	369923.90	2216113.18	Картометрический	1.00	-
4	369918.22	2216069.59	Картометрический	1.00	-
5	369766.60	2216029.79	Картометрический	1.00	-
6	369759.02	2215984.31	Картометрический	1.00	-
7	369555.64	2216001.05	Картометрический	1.00	-
8	369531.23	2216119.54	Картометрический	1.00	-
9	369307.11	2216059.07	Картометрический	1.00	-
10	369326.91	2216030.74	Картометрический	1.00	-
11	369438.63	2215986.08	Картометрический	1.00	-
12	369455.87	2216008.26	Картометрический	1.00	-
13	369457.18	2216007.52	Картометрический	1.00	-
14	369524.73	2215969.26	Картометрический	1.00	-
15	369554.68	2215956.09	Картометрический	1.00	-
16	369559.97	2215954.25	Картометрический	1.00	-
17	369668.63	2215916.56	Картометрический	1.00	-
18	369691.58	2215908.60	Картометрический	1.00	-
19	369758.45	2215883.57	Картометрический	1.00	-
20	369797.21	2215882.53	Картометрический	1.00	-
21	369813.09	2215883.90	Картометрический	1.00	-
22	369866.88	2215894.43	Картометрический	1.00	-
23	369917.11	2215984.24	Картометрический	1.00	-
1	369970.59	2215952.54	Картометрический	1.00	-
24	369976.68	2216274.46	Картометрический	1.00	-
25	369978.33	2216280.60	Картометрический	1.00	-
26	369927.30	2216420.67	Картометрический	1.00	-
27	369755.23	2216360.51	Картометрический	1.00	-
28	369813.08	2216224.44	Картометрический	1.00	-
29	369866.92	2216239.87	Картометрический	1.00	-
30	369884.95	2216247.05	Картометрический	1.00	-
31	369899.32	2216250.65	Картометрический	1.00	-
32	369919.17	2216253.81	Картометрический	1.00	-

1	2	3	4	5	6
33	369969.42	2216268.21	Картометрический	1.00	-
24	369976.68	2216274.46	Картометрический	1.00	-
34	369132.47	2216175.77	Картометрический	1.00	-
35	369114.56	2216269.34	Аналитический	0.10	-
36	369109.23	2216269.62	Аналитический	0.10	-
37	369092.02	2216266.56	Аналитический	0.10	-
38	369087.80	2216290.31	Аналитический	0.10	-
39	369041.03	2216279.89	Аналитический	0.10	-
40	368965.30	2216263.01	Аналитический	0.10	-
41	368948.54	2216349.75	Аналитический	0.10	-
42	368987.01	2216357.98	Аналитический	0.10	-
43	369003.50	2216361.51	Аналитический	0.10	-
44	369018.06	2216364.62	Аналитический	0.10	-
45	369066.47	2216374.99	Аналитический	0.10	-
46	369060.65	2216403.07	Картометрический	1.00	-
47	369054.27	2216470.67	Аналитический	0.10	-
48	369012.58	2216464.02	Аналитический	0.10	-
49	368920.03	2216446.89	Картометрический	1.00	-
50	368902.39	2216444.28	Картометрический	1.00	-
51	368904.78	2216426.57	Картометрический	1.00	-
52	368872.27	2216420.27	Картометрический	1.00	-
53	368873.80	2216407.38	Картометрический	1.00	-
54	368844.72	2216404.04	Картометрический	1.00	-
55	368839.17	2216434.90	Картометрический	1.00	-
56	368831.91	2216435.15	Картометрический	1.00	-
57	368712.91	2216416.23	Картометрический	1.00	-
58	368715.29	2216396.94	Картометрический	1.00	-
59	368560.41	2216381.60	Картометрический	1.00	-
60	368622.34	2216218.12	Картометрический	1.00	-
61	368683.30	2216057.19	Картометрический	1.00	-
62	368725.93	2215944.67	Картометрический	1.00	-
63	368729.96	2215941.09	Картометрический	1.00	-
64	368741.02	2215938.47	Картометрический	1.00	-
65	368746.76	2215939.20	Картометрический	1.00	-
66	368824.70	2215959.59	Картометрический	1.00	-
67	368807.98	2216033.68	Картометрический	1.00	-
68	369001.52	2216097.36	Картометрический	1.00	-
69	369031.37	2216137.69	Картометрический	1.00	-
34	369132.47	2216175.77	Картометрический	1.00	-
70	368964.13	2216150.22	Картометрический	1.00	-
71	368920.33	2216287.73	Картометрический	1.00	-
72	368758.37	2216259.20	Картометрический	1.00	-
73	368781.72	2216129.37	Картометрический	1.00	-
70	368964.13	2216150.22	Картометрический	1.00	-
74	368666.30	2216827.27	Аналитический	0.10	-

1	2	3	4	5	6
75	368637.18	2217016.75	Аналитический	0.10	-
76	368687.60	2217105.36	Аналитический	0.10	-
77	368542.46	2217101.88	Аналитический	0.10	-
78	368530.48	2217146.81	Картометрический	1.00	-
79	368492.52	2217289.20	Аналитический	0.10	-
80	368468.46	2217289.44	Картометрический	1.00	-
81	368451.61	2217284.57	Аналитический	0.10	-
82	368170.57	2217203.30	Аналитический	0.10	-
83	368166.72	2217202.19	Аналитический	0.10	-
84	368148.41	2217196.89	Картометрический	1.00	-
85	368144.57	2217195.77	Картометрический	1.00	-
86	368138.81	2217194.11	Картометрический	1.00	-
87	368142.86	2217188.71	Картометрический	1.00	-
88	368147.72	2217175.27	Картометрический	1.00	-
89	368172.69	2217089.45	Картометрический	1.00	-
90	368200.62	2216993.49	Картометрический	1.00	-
91	368213.43	2216938.45	Картометрический	1.00	-
92	368317.28	2216968.07	Картометрический	1.00	-
93	368370.69	2216745.59	Картометрический	1.00	-
94	368399.23	2216751.22	Картометрический	1.00	-
95	368471.29	2216761.55	Картометрический	1.00	-
96	368474.93	2216762.13	Картометрический	1.00	-
97	368475.47	2216759.13	Картометрический	1.00	-
98	368516.06	2216773.62	Картометрический	1.00	-
99	368532.44	2216779.57	Картометрический	1.00	-
100	368553.73	2216787.08	Картометрический	1.00	-
101	368564.18	2216790.81	Картометрический	1.00	-
102	368601.85	2216804.26	Картометрический	1.00	-
74	368666.30	2216827.27	Аналитический	0.10	-
103	368870.76	2215277.80	Картометрический	1.00	-
104	368871.20	2215279.40	Картометрический	1.00	-
105	368889.83	2215346.26	Картометрический	1.00	-
106	368891.35	2215369.05	Картометрический	1.00	-
107	368721.19	2215330.11	Картометрический	1.00	-
108	368665.13	2215314.84	Картометрический	1.00	-
109	368692.62	2215209.72	Картометрический	1.00	-
110	368718.46	2215219.59	Картометрический	1.00	-
103	368870.76	2215277.80	Картометрический	1.00	-
111	368527.87	2215217.53	Картометрический	1.00	-
112	368305.40	2215334.25	Картометрический	1.00	-
113	368246.64	2215283.08	Картометрический	1.00	-
114	368120.82	2215346.13	Картометрический	1.00	-
115	368156.25	2215231.34	Картометрический	1.00	-
116	368117.36	2215220.34	Картометрический	1.00	-
117	368122.18	2215198.27	Картометрический	1.00	-
118	368140.63	2215183.74	Картометрический	1.00	-

1	2	3	4	5	6
119	368163.45	2215171.44	Картометрический	1.00	-
120	368169.43	2215157.23	Картометрический	1.00	-
121	368177.54	2215146.57	Аналитический	0.10	-
122	368180.40	2215144.48	Аналитический	0.10	-
123	368187.56	2215118.75	Аналитический	0.10	-
124	368204.12	2215093.74	Аналитический	0.10	-
125	368213.98	2215093.89	Картометрический	1.00	-
126	368238.53	2215094.25	Картометрический	1.00	-
127	368287.38	2215094.98	Картометрический	1.00	-
128	368308.30	2215095.30	Картометрический	1.00	-
129	368353.99	2215095.98	Картометрический	1.00	-
130	368444.74	2215091.52	Картометрический	1.00	-
131	368482.59	2215168.55	Картометрический	1.00	-
132	368493.62	2215191.00	Картометрический	1.00	-
111	368527.87	2215217.53	Картометрический	1.00	-
133	368179.14	2216976.25	Картометрический	1.00	-
134	368174.60	2216993.82	Картометрический	1.00	-
135	368149.67	2217082.65	Картометрический	1.00	-
136	368124.36	2217172.64	Картометрический	1.00	-
137	368076.67	2217342.20	Картометрический	1.00	-
138	368035.75	2217482.80	Картометрический	1.00	-
139	368007.93	2217578.39	Картометрический	1.00	-
140	367974.25	2217694.63	Картометрический	1.00	-
141	367947.44	2217787.15	Картометрический	1.00	-
142	367919.81	2217882.51	Картометрический	1.00	-
143	367892.56	2217976.58	Картометрический	1.00	-
144	367864.02	2218074.62	Картометрический	1.00	-
145	367847.24	2218132.96	Картометрический	1.00	-
146	367844.36	2218139.82	Картометрический	1.00	-
147	367776.13	2218135.33	Картометрический	1.00	-
148	367727.33	2218115.33	Картометрический	1.00	-
149	367526.99	2218044.85	Картометрический	1.00	-
150	367417.34	2218002.87	Картометрический	1.00	-
151	367307.20	2217978.66	Картометрический	1.00	-
152	367317.47	2217946.11	Картометрический	1.00	-
153	367457.59	2217500.70	Картометрический	1.00	-
154	367642.61	2216802.84	Картометрический	1.00	-
155	367744.94	2216832.60	Картометрический	1.00	-
156	367785.06	2216843.26	Картометрический	1.00	-
157	367949.64	2216892.28	Картометрический	1.00	-
158	368080.29	2216941.96	Картометрический	1.00	-
133	368179.14	2216976.25	Картометрический	1.00	-

3. Сведения о характерных точках части (частей) границы объекта					
Обозначение характерных точек части границы	Координаты, м		Метод определения координат характерной точки	Средняя квадратическая погрешность положения характерной точки (Mt), м	Описание обозначения точки на местности (при наличии)
	X	Y			
1	2	3	4	5	6
Часть №					
-	-	-	-	-	-

Раздел 3

Сведения о местоположении измененных (уточненных) границ объекта							
1. Система координат: -							
2. Сведения о характерных точках границ объекта							
Обозначение характерных точек границ	Существующие координаты, м		Измененные (уточненные) координаты, м		Метод определения координат характерной точки	Средняя квадратическая погрешность положения характерной точки (Mt), м	Описание обозначения точки на местности (при наличии)
	X	Y	X	Y			
1	2	3	4	5	6	7	8
-	-	-	-	-	-	-	-
3.Сведения о характерных точках части (частей) границы объекта							
Часть №							
-	-	-	-	-	-	-	-

Раздел 4

План границ объекта

Используемые условные знаки и обозначения:

границы территориальной зоны

границы муниципального образования

•1 характерная точка границы территориальной зоны

Масштаб 1:10000

Заместитель руководителя БУВО «Нормативно-проектный центр»

Подпись _____ А.В. Романов Дата « 8 » декабря 2020 г.

Место для оттиска печати при издании плана, составленного описания местоположения границ объекта

ОПИСАНИЕ МЕСТОПОЛОЖЕНИЯ ГРАНИЦ

Зона рекреационного назначения - объектов отдыха посёлка Пригородный - Р1/1

(наименование объекта, местоположение границ которого описано
(далее - объект)

Раздел 1

Сведения об объекте		
№ п/п	Характеристики объекта	Описание характеристик
1	2	3
1	Местоположение объекта	Воронежская область, Калачеевский муниципальный район, Пригородное сельское поселение, посёлок Пригородный
2	Площадь объекта ± величина погрешности определения площади (Р ± Дельта Р)	935740 +/- 3386 м²
3	Иные характеристики объекта	-

Раздел 2

Сведения о местоположении границ объекта					
1. Система координат: МСК - 36, зона 2					
2. Сведения о характерных точках границ объекта					
Обозначение характерных точек границ	Координаты, м		Метод определения координат характерной точки	Средняя квадратическая погрешность положения характерной точки (Mt), м	Описание обозначения точки на местности (при наличии)
	X	Y			
1	2	3	4	5	6
1	370321.41	2216008.35	Картометрический	1.00	-
2	370316.13	2216036.57	Картометрический	1.00	-
3	370309.17	2216073.74	Картометрический	1.00	-
4	370307.83	2216097.25	Картометрический	1.00	-
5	370310.86	2216149.35	Картометрический	1.00	-
6	370318.40	2216177.97	Картометрический	1.00	-
7	370326.28	2216197.85	Картометрический	1.00	-
8	370337.32	2216225.68	Аналитический	0.10	
9	370348.03	2216257.49	Аналитический	0.10	-
10	370349.90	2216269.56	Аналитический	0.10	-
11	370351.77	2216282.91	Аналитический	0.10	-
12	370344.90	2216311.62	Аналитический	0.10	-
13	370337.83	2216310.17	Аналитический	0.10	-
14	370335.23	2216315.33	Картометрический	1.00	-
15	370332.39	2216317.57	Картометрический	1.00	-
16	370328.66	2216317.84	Картометрический	1.00	-
17	370058.99	2216258.03	Картометрический	1.00	-
18	369951.70	2216232.11	Картометрический	1.00	-
19	369890.45	2216217.54	Картометрический	1.00	-
20	369670.87	2216156.31	Картометрический	1.00	-
21	369657.89	2216150.39	Картометрический	1.00	-
22	369633.22	2216144.81	Картометрический	1.00	-
23	369622.21	2216144.08	Картометрический	1.00	-
24	369531.23	2216119.54	Картометрический	1.00	-
25	369555.64	2216001.05	Картометрический	1.00	-
26	369759.02	2215984.31	Картометрический	1.00	-
27	369766.60	2216029.79	Картометрический	1.00	-
28	369918.22	2216069.59	Картометрический	1.00	-
29	369923.90	2216113.18	Картометрический	1.00	-
30	369971.29	2216118.87	Картометрический	1.00	-
31	369970.59	2215952.54	Картометрический	1.00	-
1	370321.41	2216008.35	Картометрический	1.00	-
32	370048.10	2216466.20	Аналитический	0.10	-

1	2	3	4	5	6
33	370029.88	2216565.46	Аналитический	0.10	-
34	369926.65	2216549.40	Аналитический	0.10	-
35	369888.46	2216499.56	Картометрический	1.00	-
36	369853.70	2216480.86	Картометрический	1.00	-
37	369815.97	2216414.03	Картометрический	1.00	-
38	369665.97	2216375.86	Картометрический	1.00	-
39	369630.20	2216495.59	Аналитический	0.10	-
40	369618.41	2216492.97	Аналитический	0.10	-
41	369556.51	2216481.80	Аналитический	0.10	-
42	369534.36	2216477.30	Картометрический	1.00	-
43	369513.07	2216471.80	Картометрический	1.00	-
44	369444.88	2216454.07	Картометрический	1.00	-
45	369433.98	2216453.30	Картометрический	1.00	-
46	369416.82	2216452.08	Картометрический	1.00	-
47	369410.13	2216451.75	Картометрический	1.00	-
48	369355.87	2216449.05	Аналитический	0.10	-
49	369360.67	2216427.17	Аналитический	0.10	-
50	369242.73	2216400.01	Аналитический	0.10	-
51	369246.44	2216339.12	Аналитический	0.10	-
52	369227.40	2216332.88	Аналитический	0.10	-
53	369232.50	2216308.13	Аналитический	0.10	-
54	369188.79	2216293.80	Аналитический	0.10	-
55	369114.56	2216269.34	Картометрический	1.00	-
56	369132.47	2216175.77	Картометрический	1.00	-
57	369031.37	2216137.69	Картометрический	1.00	-
58	369001.52	2216097.36	Картометрический	1.00	-
59	369036.58	2216015.00	Картометрический	1.00	-
60	369152.25	2216045.20	Картометрический	1.00	-
61	369153.86	2216046.21	Картометрический	1.00	-
62	369155.12	2216048.21	Картометрический	1.00	-
63	369157.50	2216054.99	Картометрический	1.00	-
64	369165.34	2216057.42	Картометрический	1.00	-
65	369170.46	2216052.49	Картометрический	1.00	-
66	369172.96	2216051.29	Картометрический	1.00	-
67	369176.07	2216051.49	Картометрический	1.00	-
68	369493.93	2216138.63	Картометрический	1.00	-
69	369496.42	2216140.66	Картометрический	1.00	-
70	369497.66	2216143.38	Картометрический	1.00	-
71	369498.65	2216151.41	Картометрический	1.00	-
72	369516.29	2216155.58	Картометрический	1.00	-
73	369522.78	2216148.07	Картометрический	1.00	-
74	369526.32	2216146.72	Картометрический	1.00	-
75	369531.03	2216146.72	Картометрический	1.00	-
76	369676.69	2216187.55	Картометрический	1.00	-
77	369686.12	2216194.28	Картометрический	1.00	-
78	369701.20	2216198.44	Картометрический	1.00	-
79	369714.95	2216196.02	Картометрический	1.00	-
80	369813.08	2216224.44	Картометрический	1.00	-

1	2	3	4	5	6
81	369755.23	2216360.51	Картометрический	1.00	-
82	369927.30	2216420.67	Картометрический	1.00	-
83	369917.71	2216446.99	Картометрический	1.00	-
32	370048.10	2216466.20	Аналитический	0.10	-
84	369438.63	2215986.08	Картометрический	1.00	-
85	369326.91	2216030.74	Картометрический	1.00	-
86	369307.11	2216059.07	Картометрический	1.00	-
87	368891.47	2215947.01	Картометрический	1.00	-
88	368843.84	2215926.00	Картометрический	1.00	-
89	368836.10	2215927.26	Картометрический	1.00	-
90	368682.44	2215889.35	Картометрический	1.00	-
91	368684.34	2215881.42	Картометрический	1.00	-
92	368807.88	2215906.67	Картометрический	1.00	-
93	369029.67	2215826.13	Картометрический	1.00	-
94	369072.77	2215800.00	Картометрический	1.00	-
95	369223.05	2215825.92	Картометрический	1.00	-
96	369184.38	2215946.64	Картометрический	1.00	-
97	369203.97	2215953.99	Картометрический	1.00	-
98	369355.82	2215953.63	Картометрический	1.00	-
99	369399.77	2215936.09	Картометрический	1.00	-
84	369438.63	2215986.08	Картометрический	1.00	-
100	368891.35	2215369.05	Картометрический	1.00	-
101	368892.73	2215389.49	Картометрический	1.00	-
102	368889.31	2215392.47	Картометрический	1.00	-
103	368792.59	2215476.51	Картометрический	1.00	-
104	368773.49	2215480.30	Картометрический	1.00	-
105	368744.46	2215505.04	Картометрический	1.00	-
106	368714.43	2215520.58	Картометрический	1.00	-
107	368715.53	2215690.58	Картометрический	1.00	-
108	368675.30	2215725.37	Картометрический	1.00	-
109	368660.58	2215721.94	Картометрический	1.00	-
110	368675.74	2215556.01	Картометрический	1.00	-
111	368690.93	2215504.01	Картометрический	1.00	-
112	368707.80	2215442.88	Картометрический	1.00	-
113	368721.19	2215330.11	Картометрический	1.00	-
100	368891.35	2215369.05	Картометрический	1.00	-
114	368692.62	2215209.72	Картометрический	1.00	-
115	368665.13	2215314.84	Картометрический	1.00	-
116	368619.39	2215477.63	Картометрический	1.00	-
117	368515.64	2215846.89	Картометрический	1.00	-
118	368428.62	2215822.56	Картометрический	1.00	-
119	368413.72	2215814.99	Картометрический	1.00	-
120	368393.62	2215809.91	Картометрический	1.00	-
121	368381.20	2215811.19	Картометрический	1.00	-
122	368007.62	2215711.49	Картометрический	1.00	-

1	2	3	4	5	6
123	368069.70	2215511.47	Аналитический	0.10	-
124	368079.23	2215480.63	Картометрический	1.00	-
125	368120.82	2215346.13	Картометрический	1.00	-
126	368246.64	2215283.08	Картометрический	1.00	-
127	368305.40	2215334.25	Картометрический	1.00	-
128	368527.87	2215217.53	Картометрический	1.00	-
129	368568.13	2215248.71	Картометрический	1.00	-
130	368614.23	2215179.76	Картометрический	1.00	-
131	368660.59	2215197.47	Картометрический	1.00	-
114	368692.62	2215209.72	Картометрический	1.00	-
132	368725.93	2215944.67	Картометрический	1.00	-
133	368683.30	2216057.19	Картометрический	1.00	-
134	368160.32	2215946.72	Картометрический	1.00	-
135	368195.63	2215791.13	Картометрический	1.00	-
136	368403.32	2215844.67	Картометрический	1.00	-
137	368410.91	2215850.84	Картометрический	1.00	-
138	368417.56	2215861.98	Картометрический	1.00	-
139	368433.92	2215865.89	Картометрический	1.00	-
140	368438.50	2215859.16	Картометрический	1.00	-
141	368447.95	2215857.63	Картометрический	1.00	-
142	368493.27	2215870.79	Картометрический	1.00	-
143	368501.62	2215877.41	Картометрический	1.00	-
144	368515.23	2215880.88	Картометрический	1.00	-
145	368527.18	2215879.65	Картометрический	1.00	-
146	368690.35	2215923.91	Картометрический	1.00	-
147	368692.52	2215925.93	Картометрический	1.00	-
148	368693.86	2215928.87	Картометрический	1.00	-
149	368693.64	2215935.84	Картометрический	1.00	-
132	368725.93	2215944.67	Картометрический	1.00	-
150	368089.07	2216157.20	Картометрический	1.00	-
151	368081.04	2216198.22	Картометрический	1.00	-
152	368050.82	2216291.58	Картометрический	1.00	-
153	367965.28	2216279.83	Картометрический	1.00	-
154	367929.83	2216533.33	Картометрический	1.00	-
155	368046.99	2216547.82	Картометрический	1.00	-
156	368036.55	2216608.74	Картометрический	1.00	-
157	367740.82	2216562.67	Картометрический	1.00	-
158	367884.91	2216105.10	Картометрический	1.00	-
159	367905.99	2216108.62	Картометрический	1.00	-
160	367948.95	2216117.90	Картометрический	1.00	-
161	368000.05	2216185.55	Картометрический	1.00	-
162	368016.80	2216184.38	Картометрический	1.00	-
163	368029.05	2216174.62	Картометрический	1.00	-
164	368037.31	2216166.77	Картометрический	1.00	-
165	368054.96	2216143.15	Картометрический	1.00	-
166	368063.63	2216130.65	Картометрический	1.00	-

1	2	3	4	5	6
167	368063.40	2216126.34	Картометрический	1.00	-
150	368089.07	2216157.20	Картометрический	1.00	-

3. Сведения о характерных точках части (частей) границы объекта

Обозначение характерных точек части границы	Координаты, м		Метод определения координат характерной точки	Средняя квадратическая погрешность положения характерной точки (Mt), м	Описание обозначения точки на местности (при наличии)
	X	Y			
1	2	3	4	5	6
Часть №					
-	-	-	-	-	-

Раздел 3

Сведения о местоположении измененных (уточненных) границ объекта							
1. Система координат: -							
2. Сведения о характерных точках границ объекта							
Обозначение характерных точек границ	Существующие координаты, м		Измененные (уточненные) координаты, м		Метод определения координат характерной точки	Средняя квадратическая погрешность положения характерной точки (Mt), м	Описание обозначения точки на местности (при наличии)
	X	Y	X	Y			
1	2	3	4	5	6	7	8
-	-	-	-	-	-	-	-
3.Сведения о характерных точках части (частей) границы объекта							
Часть №							
-	-	-	-	-	-	-	-

Раздел 4

План границ объекта

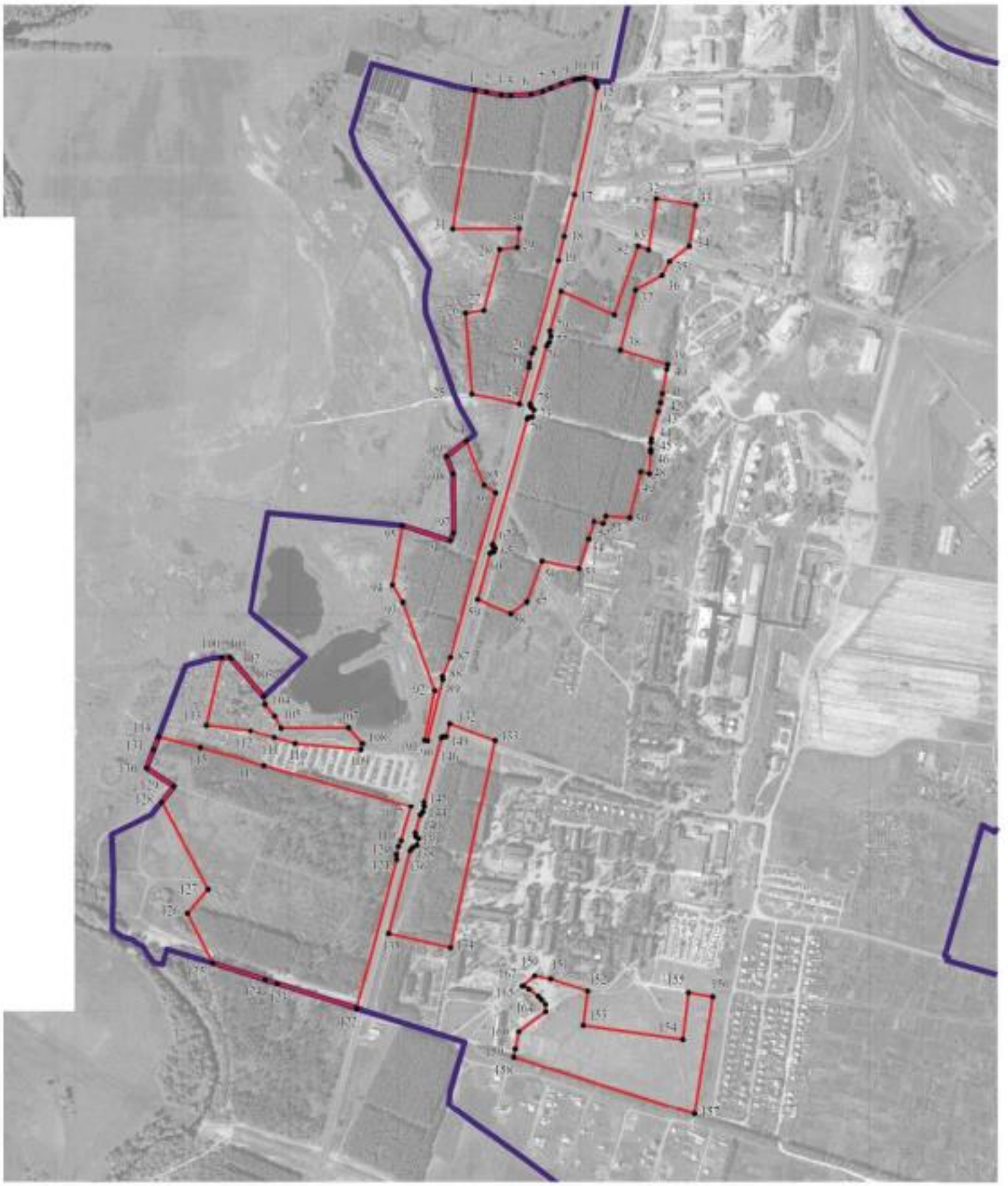

Масштаб 1:10000

Используемые условные знаки и обозначения:

границы территориальной зоны

границы муниципального образования

•1 характерная точка границ территориальной зоны

Заместитель руководителя БУВО «Нормативно-проектный центр»

Подпись А.В. Ромашов Дата « 8 » декабря 2020 г.

Место для оттиска печати (при наличии) лица, составившего описание местоположения границ объекта

ОПИСАНИЕ МЕСТОПОЛОЖЕНИЯ ГРАНИЦ

Зона природных территорий и защитного озеленения посёлка Пригородный - Р2/1

(наименование объекта, местоположение границ которого описано
(далее - объект)

Раздел 1

Сведения об объекте		
№ п/п	Характеристики объекта	Описание характеристик
1	2	3
1	Местоположение объекта	Воронежская область, Калачеевский муниципальный район, Пригородное сельское поселение, посёлок Пригородный
2	Площадь объекта ± величина погрешности определения площади (Р ± Дельта Р)	11806+/-380 м²
3	Иные характеристики объекта	-

Раздел 2

Сведения о местоположении границ объекта					
1. Система координат: МСК - 36, зона 2					
2. Сведения о характерных точках границ объекта					
Обозначение характерных точек границ	Координаты, м		Метод определения координат характерной точки	Средняя квадратическая погрешность положения характерной точки (Mt), м	Описание обозначения точки на местности (при наличии)
	X	Y			
1	2	3	4	5	6
1	369012.58	2216464.02	Аналитический	0.10	-
2	369004.54	2216526.06	Аналитический	0.10	-
3	368822.08	2216497.31	Аналитический	0.10	-
4	368831.91	2216435.15	Аналитический	0.10	-
5	368839.17	2216434.90	Аналитический	0.10	-
6	368842.35	2216434.88	Картометрический	1.00	-
7	368874.80	2216440.20	Картометрический	1.00	-
8	368902.39	2216444.28	Картометрический	1.00	-
9	368920.03	2216446.89	Картометрический	1.00	-
1	369012.58	2216464.02	Аналитический	0.10	-
3. Сведения о характерных точках части (частей) границы объекта					
Обозначение характерных точек части границы	Координаты, м		Метод определения координат характерной точки	Средняя квадратическая погрешность положения характерной точки (Mt), м	Описание обозначения точки на местности (при наличии)
	X	Y			
1	2	3	4	5	6
Часть №					
-	-	-	-	-	-

Раздел 3

Сведения о местоположении измененных (уточненных) границ объекта							
1. Система координат: -							
2. Сведения о характерных точках границ объекта							
Обозначение характерных точек границ	Существующие координаты, м		Измененные (уточненные) координаты, м		Метод определения координат характерной точки	Средняя квадратическая погрешность положения характерной точки (Mt), м	Описание обозначения точки на местности (при наличии)
	X	Y	X	Y			
1	2	3	4	5	6	7	8
-	-	-	-	-	-	-	-
3.Сведения о характерных точках части (частей) границы объекта							
Часть №							
-	-	-	-	-	-	-	-

Раздел 4

План границ объекта

Масштаб 1:2000

Используемые условные знаки и обозначения:

границы территориальной зоны

• 1 характерная точка границ территориальной зоны

Заместитель руководителя БУВО «Нормативно-проектный центр»

Подпись _____ А.В. Ромашов Дата « 8 » декабря 2020 г.

Место для оттиска печати (при наличии) лица, составившего описание местоположения границ объекта

ОПИСАНИЕ МЕСТОПОЛОЖЕНИЯ ГРАНИЦ

Зона садоводства и огородничества посёлка Пригородный - СО1/1

(наименование объекта, местоположение границ которого описано
(далее - объект)

Раздел 1

Сведения об объекте		
№ п/п	Характеристики объекта	Описание характеристик
1	2	3
1	Местоположение объекта	Воронежская область, Калачеевский муниципальный район, Пригородное сельское поселение, посёлок Пригородный
2	Площадь объекта ± величина погрешности определения площади (Р ± Дельта Р)	12053+/-384 м²
3	Иные характеристики объекта	-

Раздел 2

Сведения о местоположении границ объекта					
1. Система координат: МСК - 36, зона 2					
2. Сведения о характерных точках границ объекта					
Обозначение характерных точек границ	Координаты, м		Метод определения координат характерной точки	Средняя квадратическая погрешность положения характерной точки (Mt), м	Описание обозначения точки на местности (при наличии)
	X	Y			
1	2	3	4	5	6
1	368721.19	2215330.11	Картометрический	1.00	-
2	368707.80	2215442.88	Картометрический	1.00	-
3	368690.93	2215504.01	Картометрический	1.00	-
4	368619.39	2215477.63	Картометрический	1.00	-
5	368665.13	2215314.84	Картометрический	1.00	-
1	368721.19	2215330.11	Картометрический	1.00	-
3. Сведения о характерных точках части (частей) границы объекта					
Обозначение характерных точек части границы	Координаты, м		Метод определения координат характерной точки	Средняя квадратическая погрешность положения характерной точки (Mt), м	Описание обозначения точки на местности (при наличии)
	X	Y			
1	2	3	4	5	6
Часть №					
-	-	-	-	-	-

Раздел 3

Сведения о местоположении измененных (уточненных) границ объекта							
1. Система координат: -							
2. Сведения о характерных точках границ объекта							
Обозначение характерных точек границ	Существующие координаты, м		Измененные (уточненные) координаты, м		Метод определения координат характерной точки	Средняя квадратическая погрешность положения характерной точки (Mt), м	Описание обозначения точки на местности (при наличии)
	X	Y	X	Y			
1	2	3	4	5	6	7	8
-	-	-	-	-	-	-	-
3.Сведения о характерных точках части (частей) границы объекта							
Часть №							
-	-	-	-	-	-	-	-

Раздел 4

План границ объекта

Масштаб 1:2000

Используемые условные знаки и обозначения:

границы территориальной зоны

• 1 характерная точка границ территориальной зоны

Заместитель руководителя БУВО «Нормативно-проектный центр»

Подпись _____ А.В. Ромашов Дата « 8 » декабря 2020 г.

Место для оттиска печати (при наличии) лица, составившего описание местоположения границ объекта

Приложение № 2
к правилам землепользования и застройки
Пригородного сельского поселения
Калачеевского муниципального района
Воронежской области

СВЕДЕНИЯ О ГРАНИЦАХ ТЕРРИТОРИАЛЬНЫХ ЗОН, СОДЕРЖАЩИЕ ГРАФИЧЕСКОЕ ОПИСАНИЕ МЕСТОПОЛОЖЕНИЯ ГРАНИЦ ТЕРРИТОРИАЛЬНЫХ ЗОН, ПЕРЕЧЕНЬ КООРДИНАТ ХАРАКТЕРНЫХ ТОЧЕК ГРАНИЦ ТЕРРИТОРИАЛЬНЫХ ЗОН ПОСЁЛКА ЧЕРНОЗЁМНЫЙ

ОПИСАНИЕ МЕСТОПОЛОЖЕНИЯ ГРАНИЦ

Зона застройки индивидуальными жилыми домами посёлка Чернозёмный - Ж1/2

(наименование объекта, местоположение границ которого описано
(далее - объект)

Раздел 1

Сведения об объекте		
№ п/п	Характеристики объекта	Описание характеристик
1	2	3
1	Местоположение объекта	Воронежская область, Калачеевский муниципальный район, Пригородное сельское поселение, посёлок Чернозёмный
2	Площадь объекта ± величина погрешности определения площади (Р ± Дельта Р)	480090 +/-2425 м²
3	Иные характеристики объекта	-

Раздел 2

Сведения о местоположении границ объекта					
1. Система координат: МСК - 36, зона 2					
2. Сведения о характерных точках границ объекта					
Обозначение характерных точек границ	Координаты, м		Метод определения координат характерной точки	Средняя квадратическая погрешность положения характерной точки (Mt), м	Описание обозначения точки на местности (при наличии)
	X	Y			
1	2	3	4	5	6
1	358521.01	2222577.78	Картометрический	1.00	-
2	358512.21	2222605.91	Картометрический	1.00	-
3	358315.22	2222838.54	Картометрический	1.00	-
4	358210.11	2222966.05	Картометрический	1.00	-
5	358195.09	2222984.45	Картометрический	1.00	-
6	358068.22	2222863.00	Картометрический	1.00	-
7	358138.77	2222757.18	Картометрический	1.00	-
8	358168.84	2222713.80	Картометрический	1.00	-
9	358245.15	2222774.67	Картометрический	1.00	-
10	358297.38	2222722.28	Картометрический	1.00	-
11	358337.58	2222674.57	Картометрический	1.00	-
12	358290.51	2222633.03	Картометрический	1.00	-
13	358268.25	2222658.91	Картометрический	1.00	-
14	358197.78	2222593.87	Картометрический	1.00	-
15	358196.21	2222592.42	Картометрический	1.00	-
16	358109.99	2222519.75	Картометрический	1.00	-
17	358058.32	2222581.04	Картометрический	1.00	-
18	358045.09	2222597.33	Картометрический	1.00	-
19	358055.96	2222605.53	Картометрический	1.00	-
20	358070.55	2222615.87	Картометрический	1.00	-
21	358091.09	2222633.63	Картометрический	1.00	-
22	358107.37	2222648.52	Картометрический	1.00	-
23	358004.00	2222769.82	Картометрический	1.00	-
24	357984.04	2222760.02	Картометрический	1.00	-
25	357931.12	2222730.98	Картометрический	1.00	-
26	357889.96	2222798.46	Картометрический	1.00	-
27	357862.11	2222843.72	Картометрический	1.00	-
28	357752.94	2222782.83	Аналитический	0.10	-
29	357683.10	2222746.71	Аналитический	0.10	-
30	357552.51	2222679.41	Аналитический	0.10	-
31	357480.49	2222636.54	Аналитический	0.10	-
32	357494.57	2222620.15	Аналитический	0.10	-
33	357517.11	2222594.05	Аналитический	0.10	-
34	357540.72	2222566.65	Аналитический	0.10	-

1	2	3	4	5	6
35	357547.87	2222552.84	Аналитический	0.10	-
36	357551.90	2222544.43	Аналитический	0.10	-
37	357553.52	2222541.34	Аналитический	0.10	-
38	357602.12	2222445.20	Аналитический	0.10	-
39	357632.94	2222382.85	Аналитический	0.10	-
40	357646.29	2222358.01	Картометрический	1.00	-
41	357648.95	2222356.09	Картометрический	1.00	-
42	357661.83	2222331.52	Картометрический	1.00	-
43	357775.77	2222391.90	Картометрический	1.00	-
44	357805.35	2222326.58	Картометрический	1.00	-
45	357850.41	2222227.09	Картометрический	1.00	-
46	357756.95	2222178.95	Картометрический	1.00	-
47	357954.03	2221780.73	Картометрический	1.00	-
48	358137.44	2221878.58	Картометрический	1.00	-
49	358084.33	2221994.67	Картометрический	1.00	-
50	358017.24	2222141.30	Картометрический	1.00	-
51	357962.07	2222261.86	Картометрический	1.00	-
52	357953.02	2222287.47	Картометрический	1.00	-
53	357973.50	2222266.57	Картометрический	1.00	-
54	358019.86	2222243.87	Картометрический	1.00	-
55	358072.23	2222259.57	Картометрический	1.00	-
56	358147.07	2222321.25	Картометрический	1.00	-
57	358181.34	2222279.26	Картометрический	1.00	-
58	358326.67	2222400.80	Картометрический	1.00	-
59	358489.82	2222537.23	Картометрический	1.00	-
60	358508.36	2222552.54	Картометрический	1.00	-
1	358521.01	2222577.78	Картометрический	1.00	-

3. Сведения о характерных точках части (частей) границы объекта

Обозначение характерных точек части границы	Координаты, м		Метод определения координат характерной точки	Средняя квадратическая погрешность положения характерной точки (Mt), м	Описание обозначения точки на местности (при наличии)
	X	Y			
1	2	3	4	5	6
Часть №					
-	-	-	-	-	-

Раздел 3

Сведения о местоположении измененных (уточненных) границ объекта							
1. Система координат: -							
2. Сведения о характерных точках границ объекта							
Обозначение характерных точек границ	Существующие координаты, м		Измененные (уточненные) координаты, м		Метод определения координат характерной точки	Средняя квадратическая погрешность положения характерной точки (Mt), м	Описание обозначения точки на местности (при наличии)
	X	Y	X	Y			
1	2	3	4	5	6	7	8
-	-	-	-	-	-	-	-
3.Сведения о характерных точках части (частей) границы объекта							
Часть №							
-	-	-	-	-	-	-	-

Раздел 4

План границ объекта

Масштаб 1:10000

Используемые условные знаки и обозначения:

границы территориальной зоны

•1 характерная точка границ территориальной зоны

Заместитель руководителя БУВО «Нормативно-проектный центр»

Подпись _____ А.В. Ромашов Дата « 8 » декабря 2020 г.

Место для оттиска печати (при наличии) лица, составившего описание местоположения границ объекта

ОПИСАНИЕ МЕСТОПОЛОЖЕНИЯ ГРАНИЦ

Общественно-деловая зона посёлка Чернозёмный - ОД/2

(наименование объекта, местоположение границ которого описано
(далее - объект)

Раздел 1

Сведения об объекте		
№ п/п	Характеристики объекта	Описание характеристик
1	2	3
1	Местоположение объекта	Воронежская область, Калачеевский муниципальный район, Пригородное сельское поселение, посёлок Чернозёмный
2	Площадь объекта ± величина погрешности определения площади (Р ± Дельта Р)	58911+/-850 м²
3	Иные характеристики объекта	-

Раздел 2

Сведения о местоположении границ объекта					
1. Система координат: МСК - 36, зона 2					
2. Сведения о характерных точках границ объекта					
Обозначение характерных точек границ	Координаты, м		Метод определения координат характерной точки	Средняя квадратическая погрешность положения характерной точки (Mt), м	Описание обозначения точки на местности (при наличии)
	X	Y			
1	2	3	4	5	6
1	358337.58	2222674.57	Картометрический	1.00	-
2	358297.38	2222722.28	Картометрический	1.00	-
3	358245.15	2222774.67	Картометрический	1.00	-
4	358168.84	2222713.80	Картометрический	1.00	-
5	358138.77	2222757.18	Картометрический	1.00	-
6	358068.22	2222863.00	Картометрический	1.00	-
7	358051.45	2222888.14	Картометрический	1.00	-
8	357889.96	2222798.46	Картометрический	1.00	-
9	357931.12	2222730.98	Картометрический	1.00	-
10	357984.04	2222760.02	Картометрический	1.00	-
11	358004.00	2222769.82	Картометрический	1.00	-
12	358107.37	2222648.52	Картометрический	1.00	-
13	358091.09	2222633.63	Картометрический	1.00	-
14	358070.55	2222615.87	Картометрический	1.00	-
15	358055.96	2222605.53	Картометрический	1.00	-
16	358045.09	2222597.33	Картометрический	1.00	-
17	358058.32	2222581.04	Картометрический	1.00	-
18	358109.99	2222519.75	Аналитический	0.10	-
19	358196.21	2222592.42	Картометрический	1.00	-
20	358197.78	2222593.87	Картометрический	1.00	-
21	358268.25	2222658.91	Картометрический	1.00	-
22	358290.51	2222633.03	Картометрический	1.00	-
1	358337.58	2222674.57	Картометрический	1.00	-

3. Сведения о характерных точках части (частей) границы объекта					
Обозначение характерных точек части границы	Координаты, м		Метод определения координат характерной точки	Средняя квадратическая погрешность положения характерной точки (Mt), м	Описание обозначения точки на местности (при наличии)
	X	Y			
1	2	3	4	5	6
Часть №					
-	-	-	-	-	-

Раздел 3

Сведения о местоположении измененных (уточненных) границ объекта							
1. Система координат: -							
2. Сведения о характерных точках границ объекта							
Обозначение характерных точек границ	Существующие координаты, м		Измененные (уточненные) координаты, м		Метод определения координат характерной точки	Средняя квадратическая погрешность положения характерной точки (Mt), м	Описание обозначения точки на местности (при наличии)
	X	Y	X	Y			
1	2	3	4	5	6	7	8
-	-	-	-	-	-	-	-
3.Сведения о характерных точках части (частей) границы объекта							
Часть №							
-	-	-	-	-	-	-	-

Раздел 4

План границ объекта

Масштаб 1:10000

Используемые условные знаки и обозначения:

границы территориальной зоны

•1 характерная точка границ территориальной зоны

Заместитель руководителя БУВО «Нормативно-проектный центр»

Подпись _____ А.В. Ромашов Дата « 8 » декабря 2020 г.

Место для оттиска печати (при наличии) лица, составившего описание местоположения границ объекта

ОПИСАНИЕ МЕСТОПОЛОЖЕНИЯ ГРАНИЦ

Зона сельскохозяйственного использования в границах населенного посёлка Чернозёмный - СХ1/2

(наименование объекта, местоположение границ которого описано (далее - объект)

Раздел 1

Сведения об объекте		
№ п/п	Характеристики объекта	Описание характеристик
1	2	3
1	Местоположение объекта	Воронежская область, Калачеевский муниципальный район, Пригородное сельское поселение, посёлок Чернозёмный
2	Площадь объекта ± величина погрешности определения площади (Р ± Дельта Р)	162124+/-7046 м²
3	Иные характеристики объекта	-

Раздел 2

Сведения о местоположении границ объекта					
1. Система координат: МСК - 36, зона 2					
2. Сведения о характерных точках границ объекта					
Обозначение характерных точек границ	Координаты, м		Метод определения координат характерной точки	Средняя квадратическая погрешность положения характерной точки (Mt), м	Описание обозначения точки на местности (при наличии)
	X	Y			
1	2	3	4	5	6
1	358204.21	2221732.68	Картометрический	1.00	-
2	358137.44	2221878.58	Картометрический	1.00	-
3	357954.03	2221780.73	Картометрический	1.00	-
4	357756.95	2222178.95	Картометрический	1.00	-
5	357850.41	2222227.09	Картометрический	1.00	-
6	357805.35	2222326.58	Картометрический	1.00	-
7	357783.68	2222315.05	Картометрический	1.00	-
8	357807.03	2222266.80	Картометрический	1.00	-
9	357749.21	2222229.17	Картометрический	1.00	-
10	357720.09	2222273.93	Картометрический	1.00	-
11	357697.63	2222267.95	Аналитический	0.10	-
12	357713.26	2222248.35	Аналитический	0.10	-
13	357744.54	2222211.23	Аналитический	0.10	-
14	357750.34	2222197.27	Аналитический	0.10	-
15	357667.72	2222140.87	Аналитический	0.10	-
16	357602.62	2222101.61	Аналитический	0.10	-
17	357906.02	2221546.90	Картометрический	1.00	-
18	357965.82	2221584.16	Картометрический	1.00	-
1	358204.21	2221732.68	Картометрический	1.00	-
19	358195.09	2222984.45	Картометрический	1.00	-
20	358177.94	2223005.48	Аналитический	0.10	-
21	357956.69	2222896.48	Картометрический	1.00	-
22	357862.11	2222843.72	Картометрический	1.00	-
23	357889.96	2222798.46	Картометрический	1.00	-
24	358051.45	2222888.14	Картометрический	1.00	-
25	358068.22	2222863.00	Картометрический	1.00	-
19	358195.09	2222984.45	Картометрический	1.00	-

3. Сведения о характерных точках части (частей) границы объекта					
Обозначение характерных точек части границы	Координаты, м		Метод определения координат характерной точки	Средняя квадратическая погрешность положения характерной точки (Mt), м	Описание обозначения точки на местности (при наличии)
	X	Y			
1	2	3	4	5	6
Часть №					
-	-	-	-	-	-

Раздел 3

Сведения о местоположении измененных (уточненных) границ объекта							
1. Система координат: -							
2. Сведения о характерных точках границ объекта							
Обозначение характерных точек границ	Существующие координаты, м		Измененные (уточненные) координаты, м		Метод определения координат характерной точки	Средняя квадратическая погрешность положения характерной точки (Mt), м	Описание обозначения точки на местности (при наличии)
	X	Y	X	Y			
1	2	3	4	5	6	7	8
-	-	-	-	-	-	-	-
3.Сведения о характерных точках части (частей) границы объекта							
Часть №							
-	-	-	-	-	-	-	-

Раздел 4

План границ объекта

Масштаб 1:10000

Используемые условные знаки и обозначения:

границы территориальной зоны

•1 характерная точка границ территориальной зоны

Заместитель руководителя БУВО «Нормативно-проектный центр»

Подпись _____ А.В. Ромашов Дата « 8 » декабря 2020 г.

Место для оттиска печати (при наличии) лица, составившего описание местоположения границ объекта

ОПИСАНИЕ МЕСТОПОЛОЖЕНИЯ ГРАНИЦ

Зона природных территорий и защитного озеленения посёлка Чернозёмный - Р2/2

(наименование объекта, местоположение границ которого описано
(далее - объект)

Раздел 1

Сведения об объекте		
№ п/п	Характеристики объекта	Описание характеристик
1	2	3
1	Местоположение объекта	Воронежская область, Калачеевский муниципальный район, Пригородное сельское поселение, посёлок Чернозёмный
2	Площадь объекта ± величина погрешности определения площади (Р ± Дельта Р)	9450+/-340 м²
3	Иные характеристики объекта	-

Раздел 2

Сведения о местоположении границ объекта					
1. Система координат: МСК - 36, зона 2					
2. Сведения о характерных точках границ объекта					
Обозначение характерных точек границ	Координаты, м		Метод определения координат характерной точки	Средняя квадратическая погрешность положения характерной точки (Mt), м	Описание обозначения точки на местности (при наличии)
	X	Y			
1	2	3	4	5	6
1	357805.35	2222326.58	Картометрический	1.00	-
2	357775.77	2222391.90	Картометрический	1.00	-
3	357661.83	2222331.52	Картометрический	1.00	-
4	357673.47	2222309.28	Аналитический	0.10	-
5	357690.65	2222276.62	Аналитический	0.10	-
6	357697.63	2222267.95	Аналитический	0.10	-
7	357720.09	2222273.93	Картометрический	1.00	-
8	357783.68	2222315.05	Картометрический	1.00	-
1	357805.35	2222326.58	Картометрический	1.00	-
3. Сведения о характерных точках части (частей) границы объекта					
Обозначение характерных точек части границы	Координаты, м		Метод определения координат характерной точки	Средняя квадратическая погрешность положения характерной точки (Mt), м	Описание обозначения точки на местности (при наличии)
	X	Y			
1	2	3	4	5	6
Часть №					
-	-	-	-	-	-

Раздел 3

Сведения о местоположении измененных (уточненных) границ объекта							
1. Система координат: -							
2. Сведения о характерных точках границ объекта							
Обозначение характерных точек границ	Существующие координаты, м		Измененные (уточненные) координаты, м		Метод определения координат характерной точки	Средняя квадратическая погрешность положения характерной точки (Mt), м	Описание обозначения точки на местности (при наличии)
	X	Y	X	Y			
1	2	3	4	5	6	7	8
-	-	-	-	-	-	-	-
3.Сведения о характерных точках части (частей) границы объекта							
Часть №							
-	-	-	-	-	-	-	-

Раздел 4

План границ объекта

Масштаб 1:2000

Используемые условные знаки и обозначения:

	границы территориальной зоны
• 1	характерная точка границ территориальной зоны

Заместитель руководителя БУВО «Нормативно-проектный центр»

Подпись _____ А.В. Ромашов Дата « 8 » декабря 2020 г.

Место для оттиска печати (при наличии) лица, составившего описание местоположения границ объекта

ОПИСАНИЕ МЕСТОПОЛОЖЕНИЯ ГРАНИЦ

Зона ритуальных объектов посёлка Чернозёмный - СН1/2

(наименование объекта, местоположение границ которого описано
(далее - объект)

Раздел 1

Сведения об объекте		
№ п/п	Характеристики объекта	Описание характеристик
1	2	3
1	Местоположение объекта	Воронежская область, Калачеевский муниципальный район, Пригородное сельское поселение, посёлок Чернозёмный
2	Площадь объекта ± величина погрешности определения площади (Р ± Дельта Р)	3856+/-217 м²
3	Иные характеристики объекта	-

Раздел 2

Сведения о местоположении границ объекта					
1. Система координат: МСК - 36, зона 2					
2. Сведения о характерных точках границ объекта					
Обозначение характерных точек границ	Координаты, м		Метод определения координат характерной точки	Средняя квадратическая погрешность положения характерной точки (Mt), м	Описание обозначения точки на местности (при наличии)
	X	Y			
1	2	3	4	5	6
1	357807.03	2222266.80	Картометрический	1.00	-
2	357783.68	2222315.05	Картометрический	1.00	-
3	357720.09	2222273.93	Картометрический	1.00	-
4	357749.21	2222229.17	Картометрический	1.00	-
1	357807.03	2222266.80	Картометрический	1.00	-
3. Сведения о характерных точках части (частей) границы объекта					
Обозначение характерных точек части границы	Координаты, м		Метод определения координат характерной точки	Средняя квадратическая погрешность положения характерной точки (Mt), м	Описание обозначения точки на местности (при наличии)
	X	Y			
1	2	3	4	5	6
Часть №					
-	-	-	-	-	-

Раздел 3

Сведения о местоположении измененных (уточненных) границ объекта							
1. Система координат: -							
2. Сведения о характерных точках границ объекта							
Обозначение характерных точек границ	Существующие координаты, м		Измененные (уточненные) координаты, м		Метод определения координат характерной точки	Средняя квадратическая погрешность положения характерной точки (Mt), м	Описание обозначения точки на местности (при наличии)
	X	Y	X	Y			
1	2	3	4	5	6	7	8
-	-	-	-	-	-	-	-
3.Сведения о характерных точках части (частей) границы объекта							
Часть №							
-	-	-	-	-	-	-	-

Раздел 4

План границ объекта

Масштаб 1:2000

Используемые условные знаки и обозначения:

	границы территориальной зоны
• 1	характерная точка границ территориальной зоны

Заместитель руководителя БУВО «Нормативно-проектный центр»

Подпись _____ А.В. Ромашов Дата « 8 » декабря 2020 г.

Место для оттиска печати (при наличии) лица, составившего описание местоположения границ объекта

Приложение № 3
к правилам землепользования и застройки
Пригородного сельского поселения
Калачеевского муниципального района
Воронежской области

СВЕДЕНИЯ О ГРАНИЦАХ ТЕРРИТОРИАЛЬНЫХ ЗОН, СОДЕРЖАЩИЕ ГРАФИЧЕСКОЕ ОПИСАНИЕ МЕСТОПОЛОЖЕНИЯ ГРАНИЦ ТЕРРИТОРИАЛЬНЫХ ЗОН, ПЕРЕЧЕНЬ КООРДИНАТ ХАРАКТЕРНЫХ ТОЧЕК ГРАНИЦ ТЕРРИТОРИАЛЬНЫХ ЗОН, РАСПОЛОЖЕННЫХ ЗА ГРАНИЦАМИ НАСЕЛЕННЫХ ПУНКТОВ НА ТЕРРИТОРИИ ПРИГОРОДНОГО СЕЛЬСКОГО ПОСЕЛЕНИЯ

ОПИСАНИЕ МЕСТОПОЛОЖЕНИЯ ГРАНИЦ

Зона улиц, дорог, инженерной и транспортной инфраструктуры за границами населенных пунктов - ИТ1

(наименование объекта, местоположение границ которого описано (далее - объект)

Раздел 1

Сведения об объекте		
№ п/п	Характеристики объекта	Описание характеристик
1	2	3
1	Местоположение объекта	Воронежская область, Калачеевский муниципальный район, Пригородное сельское поселение
2	Площадь объекта ± величина погрешности определения площади (Р ± Дельта Р)	888433+/-16495 м²
3	Иные характеристики объекта	-

Раздел 2

Сведения о местоположении границ объекта					
1. Система координат: МСК - 36, зона 2					
2. Сведения о характерных точках границ объекта					
Обозначение характерных точек границ	Координаты, м		Метод определения координат характерной точки	Средняя квадратическая погрешность положения характерной точки (Mt), м	Описание обозначения точки на местности (при наличии)
	X	Y			
1	2	3	4	5	6
1	370538.84	2216361.47	Аналитический	0.10	-
2	370563.22	2216384.78	Аналитический	0.20	-
3	370585.48	2216406.09	Аналитический	0.10	-
4	370585.39	2216406.21	Аналитический	0.10	-
5	370502.67	2216387.99	Аналитический	0.50	-
6	370353.80	2216357.65	Аналитический	0.10	-
7	370342.15	2216355.09	Аналитический	0.50	-
8	370342.74	2216337.89	Аналитический	0.50	-
9	370343.42	2216317.83	Аналитический	0.50	-
10	370344.90	2216311.62	Аналитический	0.10	-
11	370351.65	2216313.01	Аналитический	0.10	-
12	370352.96	2216320.58	Аналитический	0.10	-
13	370354.72	2216323.63	Аналитический	0.10	-
14	370359.16	2216326.00	Аналитический	0.10	-
15	370494.96	2216354.25	Аналитический	0.10	-
1	370538.84	2216361.47	Аналитический	0.10	-
16	371095.88	2218638.66	Картометрический	1.00	-
17	371094.21	2218645.10	Картометрический	1.00	-
18	371091.07	2218657.20	Картометрический	1.00	-
19	371087.76	2218669.97	Картометрический	1.00	-
20	370893.54	2218629.86	Картометрический	5.00	-
21	370737.12	2218593.60	Аналитический	2.50	-
22	370217.00	2218483.79	Аналитический	2.50	-
23	369849.04	2218407.03	Аналитический	2.50	-
24	369511.41	2218338.33	Аналитический	2.50	-
25	369449.89	2218328.73	Аналитический	2.50	-
26	369414.60	2218325.86	Аналитический	2.50	-
27	369398.12	2218327.01	Аналитический	2.50	-
28	369328.68	2218333.20	Аналитический	2.50	-
29	369222.52	2218346.12	Аналитический	2.50	-
30	369108.63	2218364.99	Аналитический	2.50	-
31	369012.99	2218383.19	Аналитический	2.50	-
32	368658.30	2218444.02	Аналитический	2.50	-

1	2	3	4	5	6
33	368418.04	2218488.60	Аналитический	2.50	-
34	368049.52	2218552.28	Аналитический	2.50	-
35	367901.51	2218576.55	Аналитический	2.50	-
36	367858.05	2218585.14	Аналитический	2.50	-
37	367767.73	2218599.38	Аналитический	2.50	-
38	367683.09	2218615.12	Аналитический	2.50	-
39	367595.65	2218627.83	Аналитический	2.50	-
40	367319.74	2218680.80	Аналитический	2.50	-
41	367284.03	2218689.48	Аналитический	2.50	-
42	367248.68	2218698.45	Аналитический	2.50	-
43	367190.97	2218718.85	Аналитический	2.50	-
44	366906.56	2218827.64	Аналитический	2.50	-
45	366719.15	2218901.05	Аналитический	2.50	-
46	366653.67	2218927.67	Аналитический	2.50	-
47	366607.38	2218952.60	Аналитический	2.50	-
48	366564.11	2218975.14	Аналитический	2.50	-
49	366398.71	2219066.77	Аналитический	2.50	-
50	366155.93	2219203.27	Аналитический	2.50	-
51	366043.52	2219265.24	Аналитический	2.50	-
52	366039.05	2219267.70	Аналитический	2.50	-
53	365967.39	2219307.20	Аналитический	2.50	-
54	365818.14	2219390.00	Аналитический	2.50	
55	365767.77	2219418.58	Аналитический	2.50	-
56	365597.01	2219514.62	Аналитический	2.50	-
57	365596.99	2219514.81	Аналитический	2.50	-
58	365596.94	2219515.00	Аналитический	2.50	-
59	365596.86	2219515.17	Аналитический	2.50	-
60	365596.75	2219515.33	Аналитический	2.50	-
61	365596.62	2219515.46	Аналитический	2.50	-
62	365596.46	2219515.57	Аналитический	2.50	-
63	365596.29	2219515.65	Аналитический	2.50	-
64	365596.10	2219515.70	Аналитический	2.50	-
65	365595.91	2219515.72	Аналитический	2.50	-
66	365595.72	2219515.70	Аналитический	2.50	-
67	365595.53	2219515.65	Аналитический	2.50	-
68	365595.36	2219515.57	Аналитический	2.50	-
69	365580.05	2219524.10	Аналитический	2.50	-
70	365360.57	2219652.45	Аналитический	2.50	-
71	365347.28	2219658.64	Аналитический	2.50	-
72	365341.50	2219662.45	Аналитический	2.50	-
73	365026.66	2219836.28	Аналитический	0.10	-
74	365017.68	2219848.59	Аналитический	0.10	-
75	365009.31	2219883.22	Аналитический	0.10	-
76	365037.49	2219889.47	Аналитический	0.10	-
77	365038.56	2219884.31	Аналитический	0.10	-
78	365091.83	2219895.03	Аналитический	0.10	-
79	365084.72	2219930.69	Аналитический	0.10	-
80	365031.17	2219919.82	Аналитический	0.10	-

1	2	3	4	5	6
81	365036.54	2219894.02	Аналитический	0.10	-
82	365008.12	2219888.16	Аналитический	0.10	-
83	364966.51	2220104.91	Аналитический	0.10	-
84	364954.79	2220158.85	Аналитический	0.10	-
85	364951.41	2220158.35	Аналитический	0.10	-
86	364951.21	2220159.43	Аналитический	0.10	-
87	364973.53	2220162.60	Аналитический	0.10	-
88	364969.14	2220187.27	Аналитический	0.10	-
89	364965.62	2220186.80	Картометрический	5.00	-
90	364951.74	2220257.09	Картометрический	5.00	-
91	364981.27	2220262.03	Аналитический	0.30	-
92	365040.34	2220273.84	Аналитический	0.30	-
93	365027.06	2220340.34	Аналитический	0.30	-
94	365152.09	2220365.57	Аналитический	0.30	-
95	365103.44	2220615.34	Аналитический	0.30	-
96	365145.46	2220623.82	Аналитический	0.30	-
97	365142.56	2220641.17	Аналитический	0.30	-
98	365099.86	2220632.92	Аналитический	0.30	-
99	365089.65	2220686.29	Аналитический	0.30	-
100	365092.68	2220686.88	Аналитический	0.30	-
101	365092.07	2220690.00	Аналитический	0.30	-
102	365089.07	2220689.30	Аналитический	0.30	-
103	365080.49	2220733.26	Аналитический	0.30	-
104	364936.11	2220705.57	Аналитический	0.30	-
105	364927.90	2220703.99	Аналитический	0.30	-
106	364917.91	2220702.08	Аналитический	0.30	-
107	364902.73	2220699.17	Аналитический	0.30	-
108	364824.29	2220684.22	Аналитический	0.30	-
109	364818.91	2220683.18	Аналитический	0.30	-
110	364685.10	2220657.50	Аналитический	0.30	-
111	364738.22	2220379.37	Аналитический	0.30	-
112	364716.92	2220375.29	Аналитический	0.30	-
113	364714.20	2220363.21	Аналитический	0.30	-
114	364761.25	2220112.11	Аналитический	0.30	-
115	364777.57	2220115.44	Аналитический	0.30	-
116	364775.95	2220115.44	Аналитический	0.30	-
117	364775.97	2220122.40	Аналитический	0.30	-
118	364778.17	2220122.40	Аналитический	0.30	-
119	364778.15	2220115.56	Аналитический	0.30	-
120	364906.60	2220141.74	Аналитический	0.30	-
121	364907.33	2220144.33	Аналитический	0.30	-
122	364909.82	2220151.16	Аналитический	0.30	-
123	364911.70	2220153.78	Аналитический	0.30	-
124	364943.18	2220158.43	Аналитический	0.30	-
125	364943.48	2220157.42	Аналитический	0.30	-
126	364939.20	2220156.66	Аналитический	0.30	-
127	364949.61	2220101.24	Аналитический	0.10	-
128	364993.56	2219870.27	Аналитический	0.10	-

1	2	3	4	5	6
129	364987.39	2219858.46	Аналитический	0.10	-
130	364983.67	2219860.21	Аналитический	0.10	-
131	364934.01	2219891.23	Аналитический	0.30	-
132	364901.70	2219914.60	Аналитический	0.30	-
133	364868.65	2219938.57	Аналитический	0.30	-
134	364790.58	2220000.50	Аналитический	0.30	-
135	364787.96	2220006.00	Аналитический	0.30	-
136	364785.96	2220005.04	Аналитический	0.30	-
137	364786.69	2220003.51	Аналитический	0.30	-
138	364772.23	2220014.97	Аналитический	0.30	-
139	364771.01	2220014.31	Аналитический	0.30	-
140	364769.48	2220017.14	Аналитический	0.30	-
141	364605.52	2220147.05	Аналитический	0.30	-
142	364307.70	2220382.94	Аналитический	0.30	-
143	364083.32	2220560.85	Аналитический	0.30	-
144	364060.68	2220578.81	Аналитический	0.30	-
145	364019.48	2220611.46	Картометрический	5.00	-
146	363653.28	2220903.26	Картометрический	5.00	-
147	363506.36	2221020.50	Картометрический	5.00	-
148	363503.13	2221023.07	Картометрический	5.00	-
149	363496.74	2221028.17	Картометрический	5.00	-
150	363493.04	2221031.10	Аналитический	2.50	-
151	363493.91	2221031.85	Аналитический	2.50	-
152	363492.48	2221033.52	Аналитический	2.50	-
153	363491.27	2221032.50	Аналитический	2.50	-
154	363123.33	2221323.71	Аналитический	2.50	-
155	362823.80	2221560.24	Аналитический	2.50	-
156	362464.89	2221841.91	Аналитический	2.50	-
157	362451.23	2221852.58	Аналитический	2.50	-
158	362158.89	2222085.38	Аналитический	2.50	-
159	362089.65	2222137.10	Аналитический	2.50	-
160	361884.12	2222301.38	Аналитический	2.50	-
161	361223.05	2222822.72	Аналитический	2.50	-
162	360805.80	2223151.47	Аналитический	2.50	-
163	360803.95	2223156.14	Аналитический	2.50	-
164	360811.28	2223170.49	Аналитический	2.50	-
165	360804.79	2223175.58	Аналитический	2.50	-
166	360790.45	2223166.63	Аналитический	2.50	-
167	360784.95	2223167.41	Аналитический	2.50	-
168	360556.10	2223348.65	Аналитический	2.50	-
169	360504.34	2223384.54	Аналитический	2.50	-
170	360465.04	2223409.48	Аналитический	2.50	-
171	360415.84	2223437.79	Аналитический	2.50	-
172	360166.41	2223578.17	Аналитический	2.50	-
173	359923.53	2223715.83	Аналитический	2.50	-
174	359875.96	2223742.44	Аналитический	2.50	-
175	359835.50	2223762.58	Аналитический	2.50	-
176	359806.84	2223773.66	Аналитический	2.50	-

1	2	3	4	5	6
177	359773.94	2223782.96	Аналитический	2.50	-
178	359751.85	2223786.72	Картометрический	5.00	-
179	359726.94	2223791.39	Картометрический	5.00	-
180	359720.38	2223797.20	Картометрический	5.00	-
181	359684.04	2223781.60	Картометрический	5.00	-
182	359683.01	2223780.57	Картометрический	5.00	-
183	359645.61	2223780.67	Картометрический	5.00	-
184	359644.30	2223780.56	Картометрический	5.00	-
185	359586.78	2223770.67	Картометрический	5.00	-
186	359586.70	2223770.65	Картометрический	5.00	-
187	359585.49	2223770.36	Картометрический	5.00	-
188	359524.68	2223750.28	Картометрический	5.00	-
189	359523.73	2223749.91	Картометрический	5.00	-
190	359440.55	2223711.58	Картометрический	5.00	-
191	358160.93	2223020.91	Картометрический	5.00	-
192	358152.84	2223016.56	Картометрический	5.00	-
193	358151.17	2223020.08	Картометрический	5.00	-
194	358146.21	2223030.52	Картометрический	5.00	-
195	358139.76	2223042.81	Картометрический	5.00	-
196	357918.65	2222908.89	Аналитический	0.20	-
197	357816.94	2222853.98	Аналитический	0.20	-
198	357456.95	2222659.62	Картометрический	1.00	-
199	357385.19	2222620.88	Картометрический	1.00	-
200	357375.85	2222615.87	Картометрический	1.00	-
201	357221.34	2222532.94	Картометрический	1.00	-
202	357143.90	2222492.05	Картометрический	1.00	-
203	357143.88	2222474.15	Картометрический	1.00	-
204	356783.87	2222280.54	Картометрический	5.00	-
205	356753.48	2222271.00	Картометрический	5.00	-
206	356499.17	2222133.07	Картометрический	5.00	-
207	356379.00	2222067.94	Картометрический	5.00	-
208	356046.76	2221887.38	Картометрический	5.00	-
209	355835.90	2221774.12	Картометрический	5.00	-
210	355590.62	2221642.31	Картометрический	5.00	-
211	355545.63	2221619.02	Картометрический	5.00	-
212	355506.44	2221598.46	Картометрический	5.00	-
213	355472.32	2221582.56	Картометрический	5.00	-
214	355444.25	2221574.52	Картометрический	5.00	-
215	355410.54	2221566.36	Картометрический	5.00	-
216	355376.72	2221561.96	Картометрический	5.00	-
217	355334.20	2221559.36	Картометрический	5.00	-
218	355283.54	2221562.97	Картометрический	5.00	-
219	355246.16	2221570.16	Картометрический	5.00	-
220	355230.54	2221574.14	Картометрический	5.00	-
221	355222.41	2221576.61	Картометрический	5.00	-
222	355190.53	2221587.26	Картометрический	5.00	-
223	355161.30	2221602.68	Картометрический	5.00	-
224	355128.82	2221620.24	Картометрический	5.00	-

1	2	3	4	5	6
225	354823.72	2221800.24	Картометрический	5.00	-
226	354596.16	2221932.32	Картометрический	5.00	-
227	354588.62	2221933.07	Аналитический	0.10	-
228	354449.54	2222014.85	Картометрический	5.00	-
229	354445.89	2222009.49	Аналитический	2.50	-
230	354070.97	2222231.10	Картометрический	5.00	-
231	353886.46	2222340.16	Картометрический	5.00	-
232	353610.37	2222501.08	Аналитический	0.10	-
233	353600.29	2222484.10	Картометрический	5.00	-
234	353611.90	2222477.29	Картометрический	5.00	-
235	354474.40	2221975.24	Картометрический	5.00	-
236	354481.50	2221971.10	Аналитический	0.30	-
237	354488.73	2221966.89	Аналитический	0.30	-
238	354582.11	2221912.54	Аналитический	0.30	-
239	354582.36	2221912.89	Аналитический	0.30	-
240	354809.72	2221779.38	Картометрический	5.00	-
241	355118.40	2221599.20	Картометрический	5.00	-
242	355146.89	2221582.74	Картометрический	5.00	-
243	355181.45	2221565.41	Картометрический	5.00	-
244	355215.55	2221551.30	Картометрический	5.00	-
245	355237.55	2221545.28	Картометрический	5.00	-
246	355281.43	2221537.71	Картометрический	5.00	-
247	355333.72	2221534.07	Картометрический	5.00	-
248	355376.87	2221535.55	Картометрический	5.00	-
249	355384.16	2221528.57	Картометрический	5.00	-
250	355385.08	2221519.76	Картометрический	5.00	-
251	355381.51	2221494.87	Картометрический	5.00	-
252	355362.31	2221433.69	Картометрический	5.00	-
253	355343.67	2221383.67	Картометрический	5.00	-
254	355324.28	2221340.03	Картометрический	5.00	-
255	355294.69	2221268.68	Картометрический	5.00	-
256	355247.09	2221166.64	Картометрический	5.00	-
257	355142.94	2220926.65	Картометрический	5.00	-
258	355023.67	2220660.27	Картометрический	5.00	-
259	354940.71	2220477.53	Картометрический	5.00	-
260	354927.06	2220447.46	Картометрический	5.00	-
261	354900.00	2220386.50	Картометрический	5.00	-
262	354779.15	2220119.38	Картометрический	5.00	-
263	354681.52	2219903.24	Картометрический	5.00	-
264	354552.32	2219611.94	Картометрический	5.00	-
265	354543.19	2219592.63	Картометрический	5.00	-
266	354532.64	2219591.55	Картометрический	5.00	-
267	354528.63	2219587.87	Картометрический	5.00	-
268	354535.71	2219577.70	Картометрический	5.00	-
269	354517.61	2219537.34	Картометрический	5.00	-
270	354452.02	2219402.18	Картометрический	5.00	-
271	354416.00	2219330.12	Картометрический	5.00	-
272	354378.26	2219258.38	Аналитический	0.10	-

1	2	3	4	5	6
273	354394.37	2219244.72	Картометрический	5.00	-
274	354433.82	2219320.35	Картометрический	5.00	-
275	354469.82	2219394.36	Картометрический	5.00	-
276	354533.58	2219528.40	Картометрический	5.00	-
277	354566.52	2219600.60	Картометрический	5.00	-
278	354701.12	2219895.49	Картометрический	5.00	-
279	354798.06	2220112.64	Картометрический	5.00	-
280	354915.25	2220374.00	Картометрический	5.00	-
281	354928.51	2220369.24	Картометрический	5.00	-
282	354934.67	2220375.84	Картометрический	5.00	-
283	354928.15	2220388.04	Картометрический	5.00	-
284	354923.99	2220394.27	Картометрический	5.00	-
285	354958.74	2220471.15	Картометрический	5.00	-
286	355041.31	2220653.78	Картометрический	5.00	-
287	355162.65	2220919.03	Картометрический	5.00	-
288	355261.74	2221144.84	Картометрический	5.00	-
289	355267.11	2221156.54	Картометрический	5.00	-
290	355313.87	2221263.31	Картометрический	5.00	-
291	355342.54	2221329.40	Картометрический	5.00	-
292	355361.50	2221373.81	Картометрический	5.00	-
293	355381.21	2221427.53	Картометрический	5.00	-
294	355402.26	2221491.05	Картометрический	5.00	-
295	355408.78	2221502.97	Картометрический	5.00	-
296	355412.20	2221519.39	Картометрический	5.00	-
297	355407.01	2221525.59	Картометрический	5.00	-
298	355411.47	2221538.40	Картометрический	5.00	-
299	355451.86	2221549.97	Картометрический	5.00	-
300	355481.50	2221560.71	Картометрический	5.00	-
301	355511.65	2221573.89	Картометрический	5.00	-
302	355557.25	2221597.41	Картометрический	5.00	-
303	355604.52	2221622.22	Картометрический	5.00	-
304	355790.36	2221721.63	Аналитический	0.30	-
305	355804.69	2221729.29	Картометрический	5.00	-
306	355847.28	2221751.67	Картометрический	5.00	-
307	355865.65	2221761.72	Картометрический	5.00	-
308	356124.14	2221904.29	Картометрический	5.00	-
309	356138.22	2221911.91	Аналитический	0.30	-
310	356379.09	2222042.28	Картометрический	5.00	-
311	356392.01	2222049.27	Картометрический	5.00	-
312	356508.16	2222111.48	Картометрический	5.00	-
313	356657.87	2222191.41	Картометрический	5.00	-
314	356665.26	2222177.67	Картометрический	5.00	-
315	356706.85	2222199.02	Картометрический	5.00	-
316	356790.45	2222243.68	Картометрический	5.00	-
317	356874.94	2222288.83	Картометрический	5.00	-
318	356922.35	2222314.16	Картометрический	5.00	-
319	356964.20	2222330.05	Картометрический	5.00	-
320	356967.43	2222331.28	Картометрический	5.00	-

1	2	3	4	5	6
321	357055.26	2222379.55	Картометрический	1.00	-
322	357146.09	2222429.48	Картометрический	1.00	-
323	357236.99	2222479.33	Картометрический	1.00	-
324	357328.13	2222529.16	Картометрический	1.00	-
325	357419.50	2222579.11	Картометрический	1.00	-
326	357494.57	2222620.15	Аналитический	0.10	-
327	357480.49	2222636.54	Аналитический	0.10	-
328	357552.51	2222679.41	Аналитический	0.10	-
329	357752.94	2222782.83	Аналитический	0.10	-
330	357956.69	2222896.48	Аналитический	0.10	-
331	358177.94	2223005.48	Аналитический	0.10	-
332	358280.84	2223030.12	Аналитический	0.30	-
333	358449.53	2223119.03	Аналитический	0.30	-
334	358479.74	2223149.80	Аналитический	0.30	-
335	358544.52	2223199.54	Аналитический	0.30	-
336	358553.82	2223212.52	Картометрический	5.00	-
337	358581.53	2223227.48	Картометрический	5.00	-
338	358598.64	2223236.71	Картометрический	5.00	-
339	358730.90	2223308.10	Картометрический	5.00	-
340	358745.18	2223315.80	Картометрический	5.00	-
341	358852.22	2223373.58	Аналитический	0.30	-
342	358866.17	2223375.26	Картометрический	5.00	-
343	358939.99	2223415.05	Картометрический	5.00	-
344	359038.01	2223467.80	Картометрический	5.00	-
345	359128.20	2223516.34	Картометрический	5.00	-
346	359221.71	2223566.67	Картометрический	5.00	-
347	359318.95	2223619.00	Картометрический	5.00	-
348	359407.28	2223666.54	Картометрический	5.00	-
349	359408.82	2223670.70	Картометрический	5.00	-
350	359551.20	2223744.69	Картометрический	5.00	-
351	359614.90	2223762.45	Картометрический	5.00	-
352	359671.86	2223769.47	Картометрический	5.00	-
353	359745.05	2223764.60	Картометрический	5.00	-
354	359795.99	2223753.85	Картометрический	5.00	-
355	359838.94	2223738.75	Картометрический	5.00	-
356	360214.44	2223523.61	Картометрический	5.00	-
357	360407.17	2223414.50	Картометрический	5.00	-
358	360468.63	2223379.71	Картометрический	5.00	-
359	360531.06	2223337.97	Картометрический	5.00	-
360	360780.56	2223133.15	Картометрический	5.00	-
361	361284.39	2222742.60	Картометрический	5.00	-
362	361863.87	2222283.99	Картометрический	5.00	-
363	362175.34	2222040.59	Картометрический	5.00	-
364	362193.89	2222026.14	Картометрический	5.00	-
365	362439.55	2221834.85	Картометрический	5.00	-
366	362609.97	2221700.53	Картометрический	5.00	-
367	362956.51	2221427.01	Картометрический	5.00	-
368	363029.58	2221369.11	Картометрический	5.00	-

1	2	3	4	5	6
369	363473.95	2221017.00	Картометрический	5.00	-
370	363471.67	2221014.69	Картометрический	5.00	-
371	363468.35	2221011.17	Картометрический	5.00	-
372	363626.64	2220883.65	Картометрический	5.00	-
373	363695.74	2220827.99	Картометрический	5.00	-
374	363777.35	2220762.24	Картометрический	5.00	-
375	364214.00	2220409.62	Аналитический	0.30	-
376	364235.12	2220392.62	Аналитический	0.30	-
377	364260.29	2220372.35	Аналитический	0.30	-
378	364416.98	2220246.19	Аналитический	0.30	-
379	364468.11	2220205.03	Аналитический	0.30	-
380	364526.28	2220158.20	Аналитический	0.30	-
381	364569.80	2220123.16	Аналитический	0.30	-
382	364635.98	2220069.88	Аналитический	0.30	-
383	364658.42	2220051.81	Аналитический	0.30	-
384	364681.16	2220033.74	Аналитический	0.30	-
385	364859.03	2219892.40	Аналитический	0.30	-
386	364929.70	2219844.49	Аналитический	0.30	-
387	364971.89	2219820.93	Аналитический	0.30	-
388	365208.77	2219688.63	Аналитический	0.30	-
389	365283.54	2219646.88	Аналитический	0.30	-
390	365345.19	2219613.12	Аналитический	0.30	-
391	365527.34	2219513.39	Аналитический	2.50	-
392	365540.43	2219506.21	Аналитический	2.50	-
393	365545.11	2219503.65	Аналитический	2.50	-
394	365633.13	2219455.41	Аналитический	2.50	-
395	365965.69	2219273.15	Аналитический	2.50	-
396	365963.85	2219287.77	Аналитический	2.50	-
397	366146.48	2219183.53	Аналитический	2.50	-
398	366297.12	2219099.10	Аналитический	2.50	-
399	366300.72	2219097.08	Аналитический	0.30	-
400	366390.35	2219046.84	Аналитический	0.30	-
401	366554.52	2218955.69	Аналитический	0.30	-
402	366596.56	2218933.25	Аналитический	0.30	-
403	366643.65	2218910.02	Аналитический	0.30	-
404	366709.90	2218882.96	Аналитический	0.30	-
405	366901.91	2218808.75	Аналитический	0.30	-
406	367183.57	2218699.18	Аналитический	0.30	-
407	367243.91	2218678.84	Аналитический	0.30	-
408	367277.44	2218668.87	Аналитический	0.30	-
409	367316.17	2218659.31	Аналитический	0.30	-
410	367594.74	2218608.04	Аналитический	0.30	-
411	367677.78	2218591.58	Аналитический	0.30	-
412	367709.99	2218586.74	Аналитический	0.30	-
413	367718.07	2218578.24	Аналитический	0.30	-
414	367753.09	2218458.65	Аналитический	0.30	-
415	367783.53	2218354.68	Аналитический	0.30	-
416	367819.05	2218231.06	Аналитический	0.30	-

1	2	3	4	5	6
417	367844.36	2218139.82	Аналитический	0.30	-
418	367845.25	2218139.88	Аналитический	0.30	-
419	367855.38	2218140.47	Аналитический	0.30	-
420	367857.36	2218133.73	Аналитический	0.30	-
421	368044.80	2217486.43	Аналитический	0.30	-
422	368123.64	2217213.39	Аналитический	0.30	-
423	368127.54	2217199.96	Аналитический	0.30	-
424	368136.17	2217203.22	Аналитический	0.30	-
425	368132.55	2217215.73	Аналитический	0.30	-
426	368096.38	2217340.76	Аналитический	0.30	-
427	368053.06	2217490.48	Аналитический	0.30	-
428	368025.38	2217586.19	Аналитический	0.30	-
429	367992.32	2217700.42	Аналитический	0.30	-
430	367967.06	2217787.84	Аналитический	0.30	-
431	367942.04	2217874.16	Аналитический	0.30	-
432	367910.96	2217981.63	Картометрический	1.00	-
433	367910.53	2217984.80	Картометрический	1.00	-
434	367910.01	2217991.08	Картометрический	1.00	-
435	367890.33	2218059.05	Картометрический	1.00	-
436	367839.19	2218235.74	Картометрический	1.00	-
437	367802.52	2218361.57	Картометрический	1.00	-
438	367771.99	2218466.32	Картометрический	1.00	-
439	367742.14	2218568.73	Картометрический	1.00	-
440	367744.33	2218578.64	Картометрический	1.00	-
441	367755.45	2218576.32	Картометрический	1.00	-
442	367781.57	2218572.32	Картометрический	1.00	-
443	367785.69	2218571.69	Картометрический	1.00	-
444	367860.04	2218560.29	Картометрический	1.00	-
445	367856.32	2218532.57	Картометрический	1.00	-
446	367874.98	2218528.67	Картометрический	1.00	-
447	367875.60	2218536.75	Картометрический	1.00	-
448	367877.10	2218556.40	Картометрический	1.00	-
449	368048.63	2218528.28	Картометрический	5.00	-
450	368412.50	2218465.52	Картометрический	5.00	-
451	368649.94	2218423.09	Картометрический	5.00	-
452	369010.98	2218360.40	Картометрический	5.00	-
453	369103.07	2218344.62	Картометрический	5.00	-
454	369221.33	2218324.20	Картометрический	5.00	-
455	369324.91	2218310.73	Картометрический	5.00	-
456	369397.96	2218303.93	Картометрический	5.00	-
457	369416.07	2218303.12	Картометрический	5.00	-
458	369424.08	2218298.98	Картометрический	5.00	-
459	369430.52	2218291.87	Картометрический	5.00	-
460	369437.40	2218275.17	Картометрический	5.00	-
461	369441.31	2218258.78	Картометрический	5.00	-
462	369470.80	2218291.34	Картометрический	5.00	-
463	369851.81	2218373.98	Картометрический	5.00	-
464	369972.32	2218400.12	Картометрический	5.00	-

1	2	3	4	5	6
465	370663.80	2218547.03	Картометрический	5.00	-
466	371072.86	2218633.94	Картометрический	1.00	-
16	371095.88	2218638.66	Картометрический	1.00	-
467	365543.44	2220073.71	Аналитический	0.30	-
468	365529.92	2220152.40	Аналитический	0.30	-
469	365421.61	2220133.78	Аналитический	0.30	-
470	365435.11	2220055.11	Аналитический	0.30	-
467	365543.44	2220073.71	Аналитический	0.30	-
471	365502.00	2220474.60	Аналитический	0.30	-
472	365462.30	2220657.10	Аналитический	0.30	-
473	365343.11	2220631.97	Аналитический	0.30	-
474	365346.66	2220605.43	Аналитический	0.30	-
475	365311.89	2220598.58	Аналитический	0.30	-
476	365347.13	2220444.08	Аналитический	0.30	-
471	365502.00	2220474.60	Аналитический	0.30	-
477	364888.09	2220720.79	Аналитический	0.30	-
478	364864.00	2220788.71	Аналитический	0.30	-
479	364804.37	2220767.82	Аналитический	0.30	-
480	364823.60	2220709.20	Аналитический	0.30	-
477	364888.09	2220720.79	Аналитический	0.30	-
481	364900.04	2221066.24	Аналитический	0.30	-
482	364851.12	2221112.46	Аналитический	0.30	-
483	364738.59	2221003.65	Аналитический	0.30	-
484	364793.53	2220964.45	Аналитический	0.30	-
481	364900.04	2221066.24	Аналитический	0.30	-
485	364614.86	2221076.60	Аналитический	0.30	-
486	364596.84	2221098.11	Аналитический	0.30	-
487	364578.34	2221083.71	Аналитический	0.30	-
488	364558.94	2221105.64	Аналитический	0.30	-
489	364548.26	2221095.76	Аналитический	0.30	-
490	364584.80	2221052.95	Аналитический	0.30	-
485	364614.86	2221076.60	Аналитический	0.30	-
491	364540.26	2221022.09	Аналитический	0.30	-
492	364519.46	2221058.94	Аналитический	0.30	-
493	364511.52	2221053.06	Аналитический	0.30	-
494	364516.64	2221045.89	Аналитический	0.30	-
495	364492.27	2221028.90	Аналитический	0.30	-
496	364509.01	2221000.31	Аналитический	0.30	-
491	364540.26	2221022.09	Аналитический	0.30	-

3. Сведения о характерных точках части (частей) границы объекта					
Обозначение характерных точек части границы	Координаты, м		Метод определения координат характерной точки	Средняя квадратическая погрешность положения характерной точки (Mt), м	Описание обозначения точки на местности (при наличии)
	X	Y			
1	2	3	4	5	6
Часть №					
-	-	-	-	-	-

Раздел 3

Сведения о местоположении измененных (уточненных) границ объекта							
1. Система координат: -							
2. Сведения о характерных точках границ объекта							
Обозначение характерных точек границ	Существующие координаты, м		Измененные (уточненные) координаты, м		Метод определения координат характерной точки	Средняя квадратическая погрешность положения характерной точки (Mt), м	Описание обозначения точки на местности (при наличии)
	X	Y	X	Y			
1	2	3	4	5	6	7	8
-	-	-	-	-	-	-	-
3.Сведения о характерных точках части (частей) границы объекта							
Часть №							
-	-	-	-	-	-	-	-

Раздел 4

План границ объекта

Схема расположения листов плана границ объекта

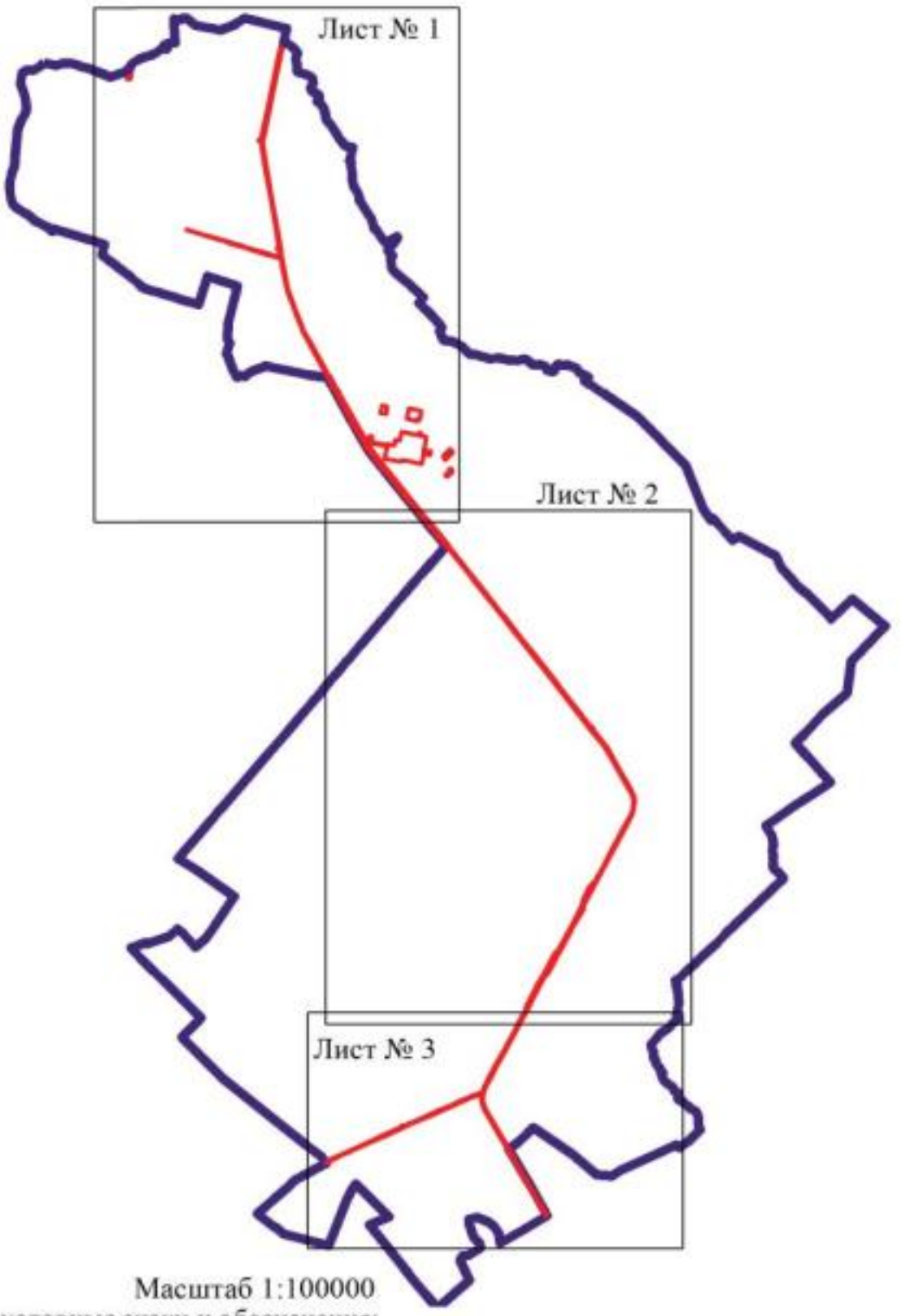

Масштаб 1:100000

Используемые условные знаки и обозначения:

границы территориальной зоны

границы муниципального образования

Лист № 1 — область и номер листа плана границ объекта

Заместитель руководителя БУВО «Нормативно-проектный центр»

Подпись _____ А.В. Ромашов Дата « 8 » декабря 2020 г.

Место для оттиска печати (при наличии) лица, составившего описание местоположения границ объекта

План границ объекта

Лист № 1

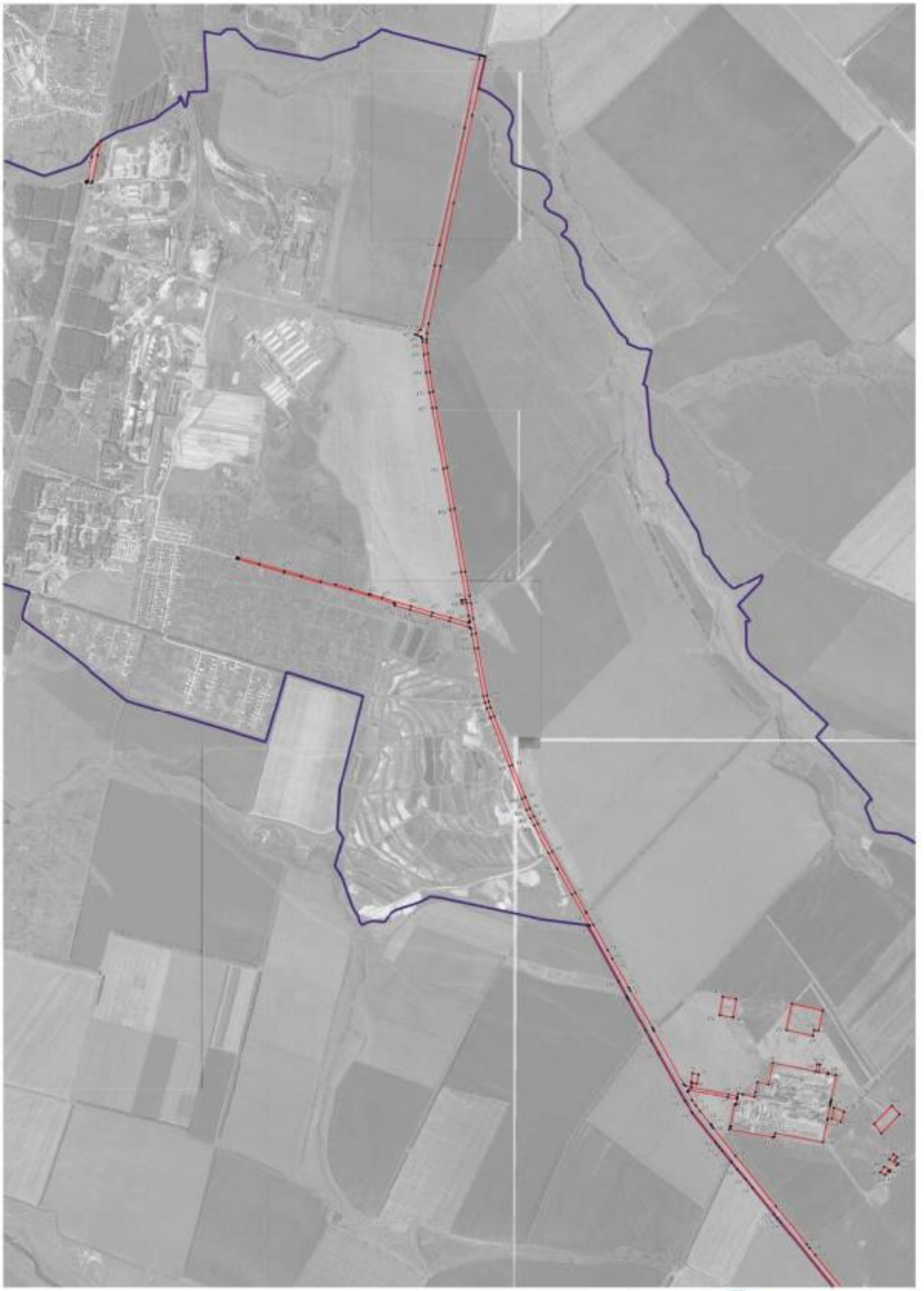

Используемые условные знаки и обозначения

границы территориальной зоны

границы муниципального образования

характерные точки границы территориальной зоны

Масштаб 1:10000

Заместитель руководителя КУМИ муниципально-правовой центр

Подпись А.Н. Романов Дата «_8_» ____декабря____ 2020 г.

Место для оттиска печати (при наличии печати, составляющего описание местоположения границ объекта

План границ объекта

Лист № 2

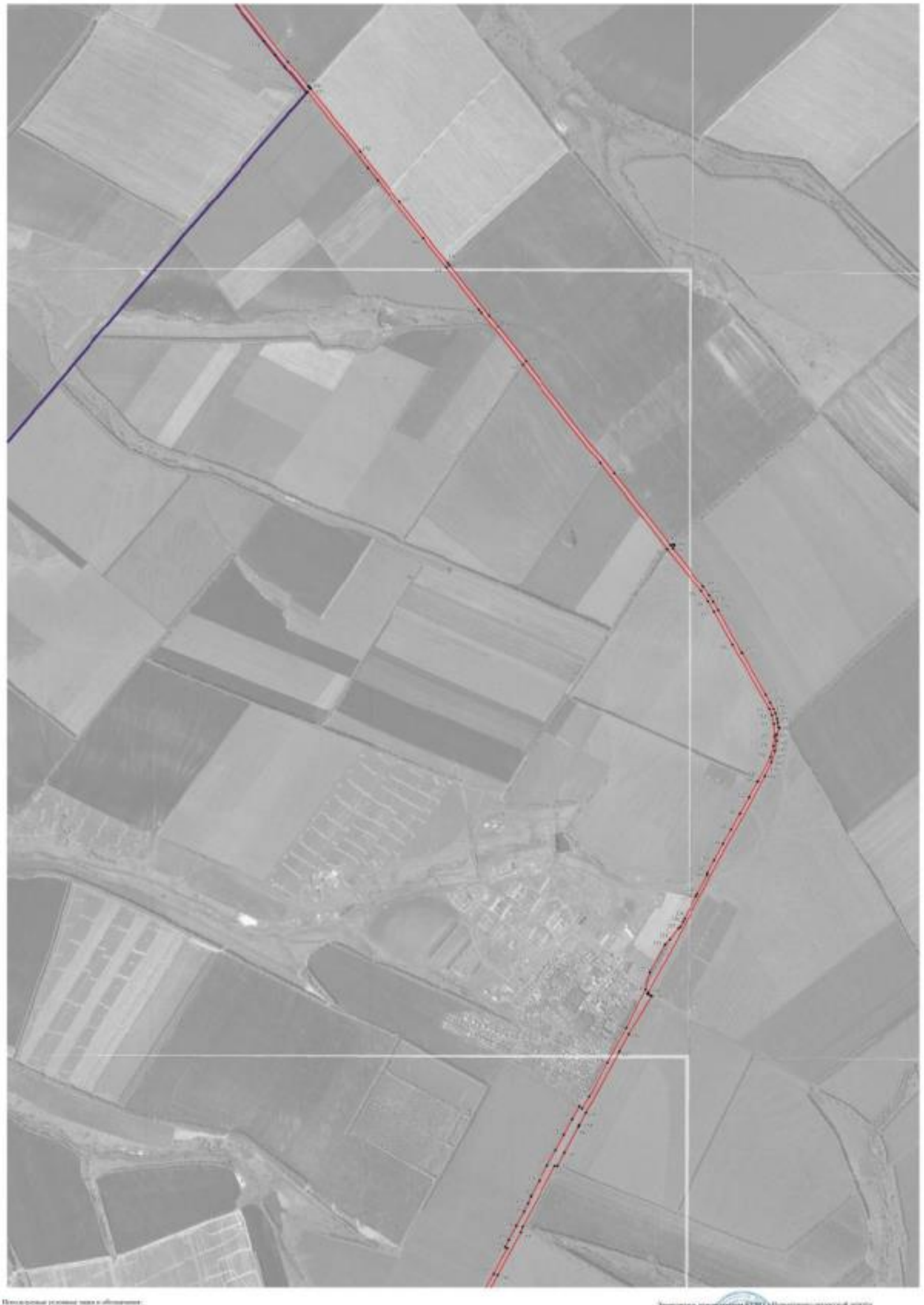

Используемые условные знаки и обозначения:

границы территориальной зоны

границы муниципального образования

характерные точки границы территориальной зоны

Масштаб 1:10000

Заместитель руководителя КУМИ Муниципально-правовой центр

Подпись А.В. Романов Дата « 8 » декабря 2020 г.

Место для отметки номера [illegible] сведений о месте нахождения границ объекта

План границ объекта

Лист № 3

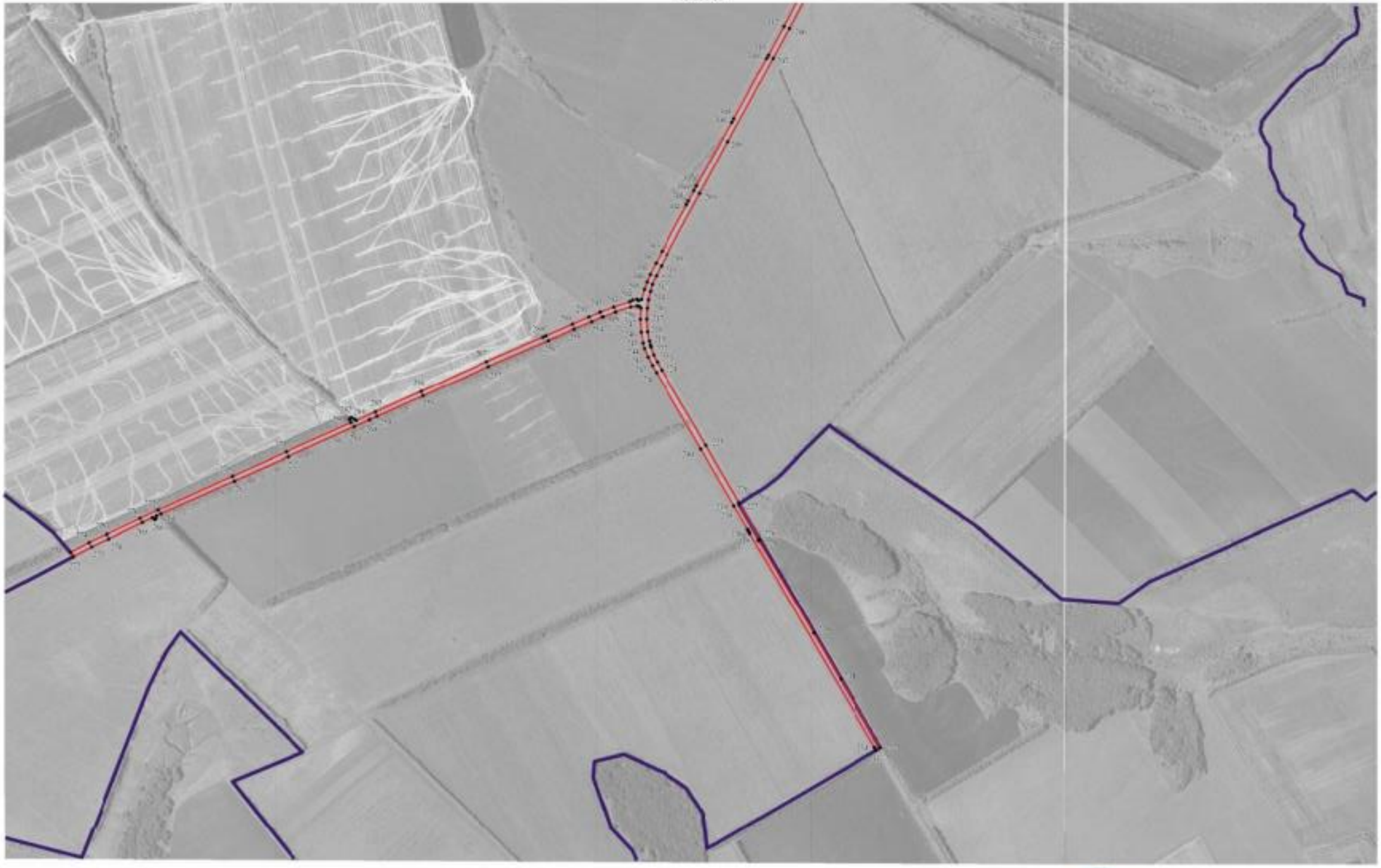

Используемые условные знаки и обозначения:

границы территориальной зоны

границы муниципального образования

•206 характерная точка границы территориальной зоны

Масштаб 1:10000

Заместитель руководителя БУВО «Нормативно-проектный центр»

Подпись _____ А.Н. Романов Дата «8» декабря 2020 г.

Место для оттиска печати (при наличии) того, составившего описание местоположения границ объекта

ОПИСАНИЕ МЕСТОПОЛОЖЕНИЯ ГРАНИЦ

Зона сельскохозяйственного производства за границами населенных пунктов - СХ2

(наименование объекта, местоположение границ которого описано
(далее - объект)

Раздел 1

Сведения об объекте		
№ п/п	Характеристики объекта	Описание характеристик
1	2	3
1	Местоположение объекта	Воронежская область, Калачеевский муниципальный район, Пригородное сельское поселение
2	Площадь объекта ± величина погрешности определения площади (Р ± Дельта Р)	719011 +/-14839 м²
3	Иные характеристики объекта	-

Раздел 2

Сведения о местоположении границ объекта					
1. Система координат: МСК - 36, зона 2					
2. Сведения о характерных точках границ объекта					
Обозначение характерных точек границ	Координаты, м		Метод определения координат характерной точки	Средняя квадратическая погрешность положения характерной точки (Mt), м	Описание обозначения точки на местности (при наличии)
	X	Y			
1	2	3	4	5	6
1	368468.46	2217289.44	Аналитический	0.10	-
2	368450.89	2217319.64	Картометрический	1.00	-
3	368043.49	2218019.96	Аналитический	0.10	-
4	368024.28	2218014.39	Аналитический	0.10	-
5	367920.56	2217984.40	Аналитический	0.10	-
6	367916.71	2217983.29	Аналитический	0.10	-
7	367910.96	2217981.63	Аналитический	0.30	-
8	367942.04	2217874.16	Аналитический	0.30	-
9	367967.06	2217787.84	Аналитический	0.30	-
10	367992.32	2217700.42	Аналитический	0.30	-
11	368025.38	2217586.19	Аналитический	0.30	-
12	368053.06	2217490.48	Аналитический	0.30	-
13	368096.38	2217340.76	Аналитический	0.30	-
14	368132.55	2217215.73	Аналитический	0.30	-
15	368136.17	2217203.22	Аналитический	0.30	-
16	368138.06	2217196.70	Аналитический	0.10	-
17	368138.81	2217194.11	Аналитический	0.10	-
18	368144.57	2217195.77	Аналитический	0.10	-
19	368148.41	2217196.89	Аналитический	0.10	-
20	368166.72	2217202.19	Аналитический	0.10	-
21	368170.57	2217203.30	Аналитический	0.10	-
22	368451.61	2217284.57	Аналитический	0.10	-
1	368468.46	2217289.44	Аналитический	0.10	-
23	358283.02	2221796.12	Аналитический	0.30	-
24	358214.00	2221950.38	Аналитический	0.30	-
25	358120.59	2222017.19	Аналитический	0.30	-
26	358084.33	2221994.67	Аналитический	0.30	-
27	358017.24	2222141.30	Аналитический	0.30	-
28	357979.67	2222223.50	Аналитический	0.30	-
29	357962.07	2222261.86	Аналитический	0.30	-
30	357953.02	2222287.47	Аналитический	0.30	-
31	357973.50	2222266.57	Аналитический	0.30	-
32	358019.86	2222243.87	Аналитический	0.30	-

1	2	3	4	5	6
33	358072.23	2222259.57	Аналитический	0.30	-
34	358147.07	2222321.25	Аналитический	0.30	-
35	358181.34	2222279.26	Аналитический	0.30	-
36	358489.82	2222537.23	Аналитический	0.30	-
37	358508.36	2222552.54	Картометрический	1.00	-
38	358521.01	2222577.78	Аналитический	0.10	-
39	358512.21	2222605.91	Аналитический	0.10	-
40	358315.22	2222838.54	Аналитический	0.10	-
41	358275.77	2222886.40	Аналитический	0.10	-
42	358350.85	2222941.07	Аналитический	0.10	
43	358383.79	2222899.16	Аналитический	0.10	-
44	358396.48	2222900.97	Аналитический	0.10	-
45	358479.92	2222948.36	Аналитический	0.10	-
46	358515.89	2222906.39	Аналитический	0.10	-
47	358550.50	2222919.43	Аналитический	0.10	-
48	358561.56	2222914.46	Аналитический	0.10	-
49	358583.31	2222888.17	Аналитический	0.10	-
50	358788.62	2222639.94	Аналитический	0.10	-
51	358817.13	2222580.12	Аналитический	0.10	-
52	358839.70	2222521.10	Аналитический	0.10	-
53	358848.81	2222452.63	Картометрический	1.00	-
54	358846.30	2222357.80	Картометрический	1.00	-
55	358822.30	2222205.21	Картометрический	1.00	-
56	358791.29	2222077.09	Аналитический	0.30	-
57	358776.56	2222057.98	Аналитический	0.30	-
58	358772.54	2222054.22	Аналитический	0.30	-
59	358734.26	2222013.89	Аналитический	0.30	-
60	358645.18	2221935.98	Аналитический	0.30	-
61	358613.23	2221909.43	Аналитический	0.30	-
62	358608.61	2221905.49	Аналитический	0.30	-
63	358599.12	2221916.49	Аналитический	0.30	-
64	358546.20	2221977.77	Аналитический	0.30	-
65	358531.34	2221970.40	Аналитический	0.30	-
66	358509.28	2221973.57	Аналитический	0.30	-
67	358493.18	2221974.26	Аналитический	0.30	-
68	358390.59	2221890.29	Аналитический	0.30	-
23	358283.02	2221796.12	Аналитический	0.30	-
69	358185.73	2223336.48	Аналитический	0.30	-
70	358153.06	2223387.79	Аналитический	0.30	-
71	358079.23	2223344.44	Аналитический	0.30	-
72	358001.13	2223308.75	Картометрический	5.00	-
73	358042.71	2223227.57	Картометрический	5.00	-
69	358185.73	2223336.48	Аналитический	0.30	-

3. Сведения о характерных точках части (частей) границы объекта					
Обозначение характерных точек части границы	Координаты, м		Метод определения координат характерной точки	Средняя квадратическая погрешность положения характерной точки (Mt), м	Описание обозначения точки на местности (при наличии)
	X	Y			
1	2	3	4	5	6
Часть №					
-	-	-	-	-	-

Раздел 3

Сведения о местоположении измененных (уточненных) границ объекта							
1. Система координат: -							
2. Сведения о характерных точках границ объекта							
Обозначение характерных точек границ	Существующие координаты, м		Измененные (уточненные) координаты, м		Метод определения координат характерной точки	Средняя квадратическая погрешность положения характерной точки (Mt), м	Описание обозначения точки на местности (при наличии)
	X	Y	X	Y			
1	2	3	4	5	6	7	8
-	-	-	-	-	-	-	-
3.Сведения о характерных точках части (частей) границы объекта							
Часть №							
-	-	-	-	-	-	-	-

Раздел 4

План границ объекта

Схема расположения листов плана границ объекта

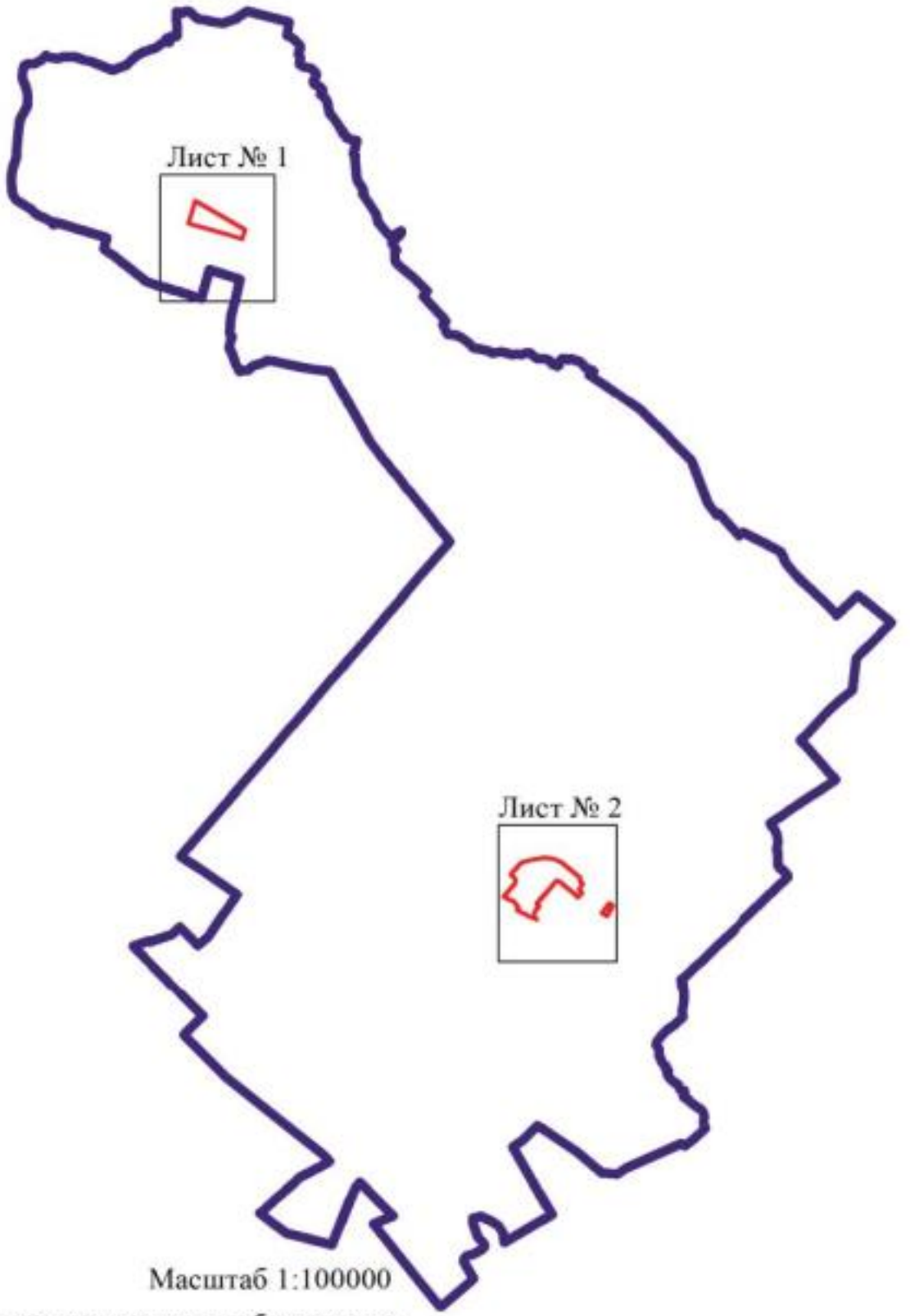

Масштаб 1:100000

Используемые условные знаки и обозначения:

границы территориальной зоны

границы муниципального образования

Лист № 1 — область и номер листа плана границ объека

Заместитель руководителя БУВО «Нормативно-проектный центр»

Подпись _____ А.В. Ромашов Дата « 8 » декабря 2020 г.

Место для оттиска печати (при наличии) лица, составившего описание местоположения границ объекта

План границ объекта

Лист № 1

Масштаб 1:10000

Используемые условные знаки и обозначения:

границы территориальной зоны

границы муниципального образования

•1 характерная точка границ территориальной зоны

Заместитель руководителя БУВО «Нормативно-проектный центр»

Подпись _____ А.В. Ромашов Дата « 8 » декабря 2020 г.

Место для оттиска печати (при наличии) лица, составившего описание местоположения границ объекта

План границ объекта

Лист № 2

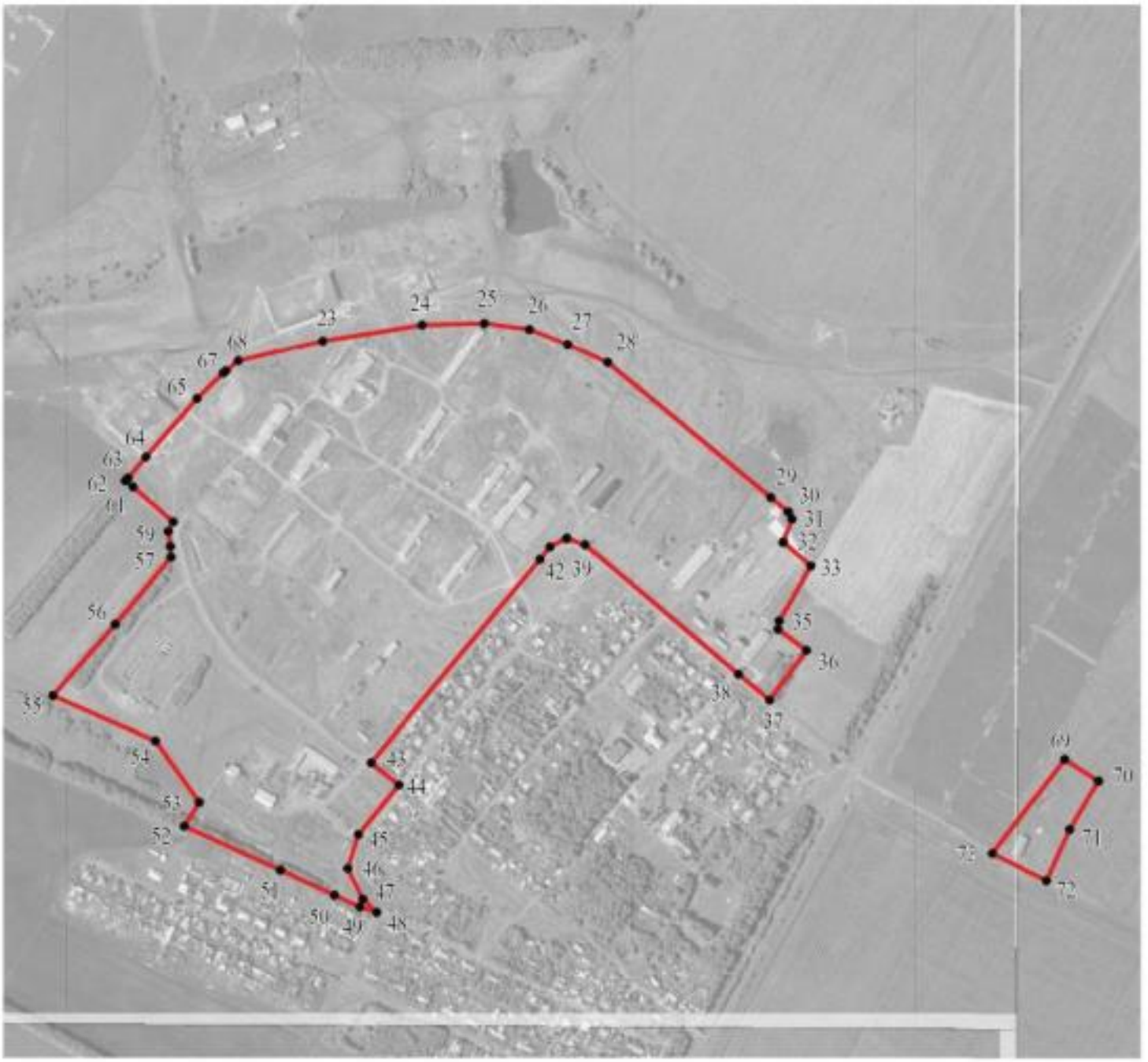

Масштаб 1:10000

Используемые условные знаки и обозначения:

границы территориальной зоны

•69 характерная точка границ территориальной зоны

Заместитель руководителя БУВО «Нормативно-проектный центр»

Подпись _____ А.В. Ромашов Дата « 8 » декабря 2020 г.

Место для оттиска печати (при наличии) лица, составившего описание местоположения границ объекта

ОПИСАНИЕ МЕСТОПОЛОЖЕНИЯ ГРАНИЦ

Зона ритуальных объектов за границами населенных пунктов - СН1

(наименование объекта, местоположение границ которого описано
(далее - объект)

Раздел 1

Сведения об объекте		
№ п/п	Характеристики объекта	Описание характеристик
1	2	3
1	Местоположение объекта	Воронежская область, Калачеевский муниципальный район, Пригородное сельское поселение
2	Площадь объекта ± величина погрешности определения площади (Р ± Дельта Р)	21864+/- 2588 м²
3	Иные характеристики объекта	-

Раздел 2

Сведения о местоположении границ объекта					
1. Система координат: МСК - 36, зона 2					
2. Сведения о характерных точках границ объекта					
Обозначение характерных точек границ	Координаты, м		Метод определения координат характерной точки	Средняя квадратическая погрешность положения характерной точки (Mt), м	Описание обозначения точки на местности (при наличии)
	X	Y			
1	2	3	4	5	6
1	367961.59	2218343.67	Аналитический	2.50	-
2	368007.16	2218513.35	Аналитический	2.50	-
3	367875.60	2218536.75	Аналитический	2.50	-
4	367874.98	2218528.67	Аналитический	2.50	-
5	367861.32	2218435.28	Аналитический	2.50	-
1	367961.59	2218343.67	Аналитический	2.50	-
6	358746.67	2223059.58	Аналитический	2.50	-
7	358730.29	2223117.43	Аналитический	2.50	-
8	358661.42	2223093.39	Аналитический	2.50	-
9	358675.37	2223034.71	Аналитический	2.50	-
6	358746.67	2223059.58	Аналитический	2.50	-
3. Сведения о характерных точках части (частей) границы объекта					
Обозначение характерных точек части границы	Координаты, м		Метод определения координат характерной точки	Средняя квадратическая погрешность положения характерной точки (Mt), м	Описание обозначения точки на местности (при наличии)
	X	Y			
1	2	3	4	5	6
Часть №					
-	-	-	-	-	-

Раздел 3

Сведения о местоположении измененных (уточненных) границ объекта							
1. Система координат: -							
2. Сведения о характерных точках границ объекта							
Обозначение характерных точек границ	Существующие координаты, м		Измененные (уточненные) координаты, м		Метод определения координат характерной точки	Средняя квадратическая погрешность положения характерной точки (Mt), м	Описание обозначения точки на местности (при наличии)
	X	Y	X	Y			
1	2	3	4	5	6	7	8
-	-	-	-	-	-	-	-
3.Сведения о характерных точках части (частей) границы объекта							
Часть №							
-	-	-	-	-	-	-	-

Раздел 4

План границ объекта

Схема расположения листов плана границ объекта

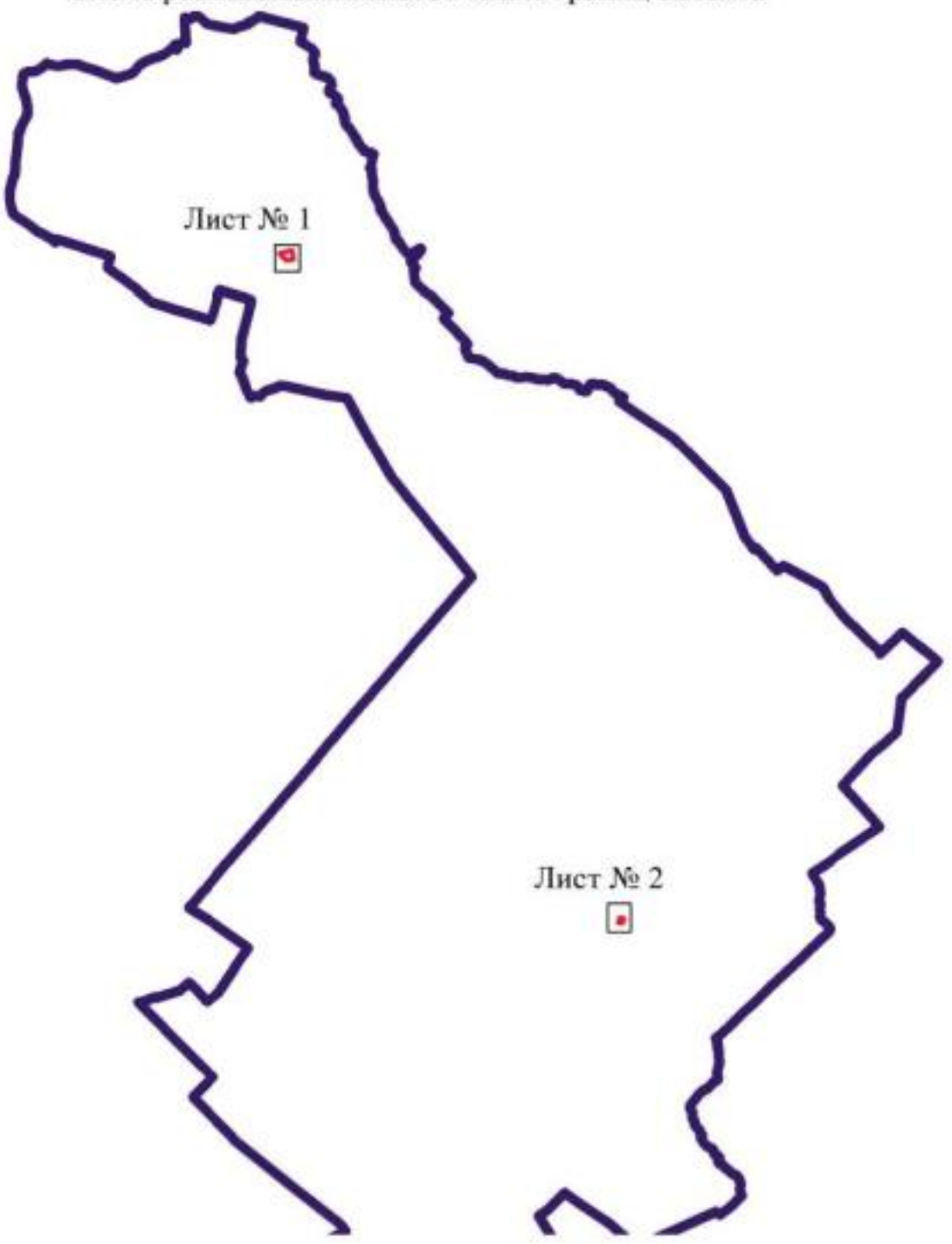

Масштаб 1:100000

Используемые условные знаки и обозначения:

границы территориальной зоны

границы муниципального образования

Лист № 1 область и номер листа плана границ объекта

Заместитель руководителя БУВО «Нормативно-проектный центр»

Подпись _____ А.В. Ромашов Дата « 8 » декабря 2020 г.

Место для оттиска печати (при наличии) лица, составившего описание местоположения границ объекта

План границ объекта

Лист № 1

Масштаб 1:2000

Используемые условные знаки и обозначения:

границы территориальной зоны

• 1 характерная точка границ территориальной зоны

Заместитель руководителя БУВО «Нормативно-проектный центр»

Подпись _____ А.В. Ромашов Дата « 8 » декабря 2020 г.

Место для оттиска печати (при наличии) лица, составившего описание местоположения границ объекта

План границ объекта

Лист № 2

Масштаб 1:2000

Используемые условные знаки и обозначения:

границы территориальной зоны

• 1 характерная точка границ территориальной зоны

Заместитель руководителя БУВО «Нормативно-проектный центр»

Подпись _____ А.В. Ромашов Дата « 8 » декабря 2020 г.

Место для оттиска печати (при наличии) лица, составившего описание местоположения границ объекта

ОПИСАНИЕ МЕСТОПОЛОЖЕНИЯ ГРАНИЦ

Зона обработки, утилизации, обезвреживания, размещения твердых коммунальных отходов за границами населенных пунктов - СН2

(наименование объекта, местоположение границ которого описано (далее - объект)

Раздел 1

Сведения об объекте		
№ п/п	Характеристики объекта	Описание характеристик
1	2	3
1	Местоположение объекта	Воронежская область, Калачеевский муниципальный район, Пригородное сельское поселение
2	Площадь объекта ± величина погрешности определения площади (Р ± Дельта Р)	1221515+/-19341 м²
3	Иные характеристики объекта	-

Раздел 2

Сведения о местоположении границ объекта					
1. Система координат: МСК - 36, зона 2					
2. Сведения о характерных точках границ объекта					
Обозначение характерных точек границ	Координаты, м		Метод определения координат характерной точки	Средняя квадратическая погрешность положения характерной точки (Mt), м	Описание обозначения точки на местности (при наличии)
	X	Y			
1	2	3	4	5	6
1	367844.36	2218139.82	Картометрический	1.00	-
2	367819.05	2218231.06	Аналитический	0.30	-
3	367783.53	2218354.68	Аналитический	0.30	-
4	367739.89	2218354.04	Аналитический	0.10	-
5	367673.02	2218511.53	Аналитический	0.10	-
6	367256.72	2218619.40	Аналитический	2.50	-
7	366965.06	2218698.32	Аналитический	0.10	-
8	366624.86	2218846.56	Аналитический	0.10	-
9	366360.46	2218997.30	Аналитический	0.10	-
10	366289.89	2218815.10	Аналитический	0.10	-
11	366282.83	2218594.44	Аналитический	0.10	-
12	366186.10	2218458.20	Аналитический	0.10	-
13	366190.80	2218353.41	Аналитический	0.10	-
14	366422.95	2217829.45	Аналитический	0.10	-
15	366428.77	2217815.57	Аналитический	2.50	-
16	366477.52	2217829.68	Аналитический	0.20	-
17	366518.98	2217806.88	Аналитический	0.20	-
18	366533.86	2217796.47	Аналитический	0.20	-
19	366766.79	2217810.40	Аналитический	0.20	-
20	367129.28	2217902.21	Аналитический	0.20	-
21	367292.76	2217941.21	Аналитический	0.20	-
22	367317.47	2217946.11	Аналитический	0.20	-
23	367307.20	2217978.66	Картометрический	1.00	-
24	367417.34	2218002.87	Картометрический	1.00	-
25	367526.99	2218044.85	Картометрический	1.00	-
26	367727.33	2218115.33	Картометрический	1.00	-
27	367776.13	2218135.33	Картометрический	1.00	-
1	367844.36	2218139.82	Картометрический	1.00	-
28	366312.09	2217929.32	Аналитический	2.50	-
29	366151.97	2218235.14	Аналитический	2.50	-
30	366090.43	2218114.86	Аналитический	2.50	-
31	366215.39	2217888.77	Аналитический	2.50	-
28	366312.09	2217929.32	Аналитический	2.50	-

3. Сведения о характерных точках части (частей) границы объекта					
Обозначение характерных точек части границы	Координаты, м		Метод определения координат характерной точки	Средняя квадратическая погрешность положения характерной точки (Mt), м	Описание обозначения точки на местности (при наличии)
	X	Y			
1	2	3	4	5	6
Часть №					
-	-	-	-	-	-

Раздел 3

Сведения о местоположении измененных (уточненных) границ объекта							
1. Система координат: -							
2. Сведения о характерных точках границ объекта							
Обозначение характерных точек границ	Существующие координаты, м		Измененные (уточненные) координаты, м		Метод определения координат характерной точки	Средняя квадратическая погрешность положения характерной точки (Mt), м	Описание обозначения точки на местности (при наличии)
	X	Y	X	Y			
1	2	3	4	5	6	7	8
-	-	-	-	-	-	-	-
3.Сведения о характерных точках части (частей) границы объекта							
Часть №							
-	-	-	-	-	-	-	-

Раздел 4

План границ объекта

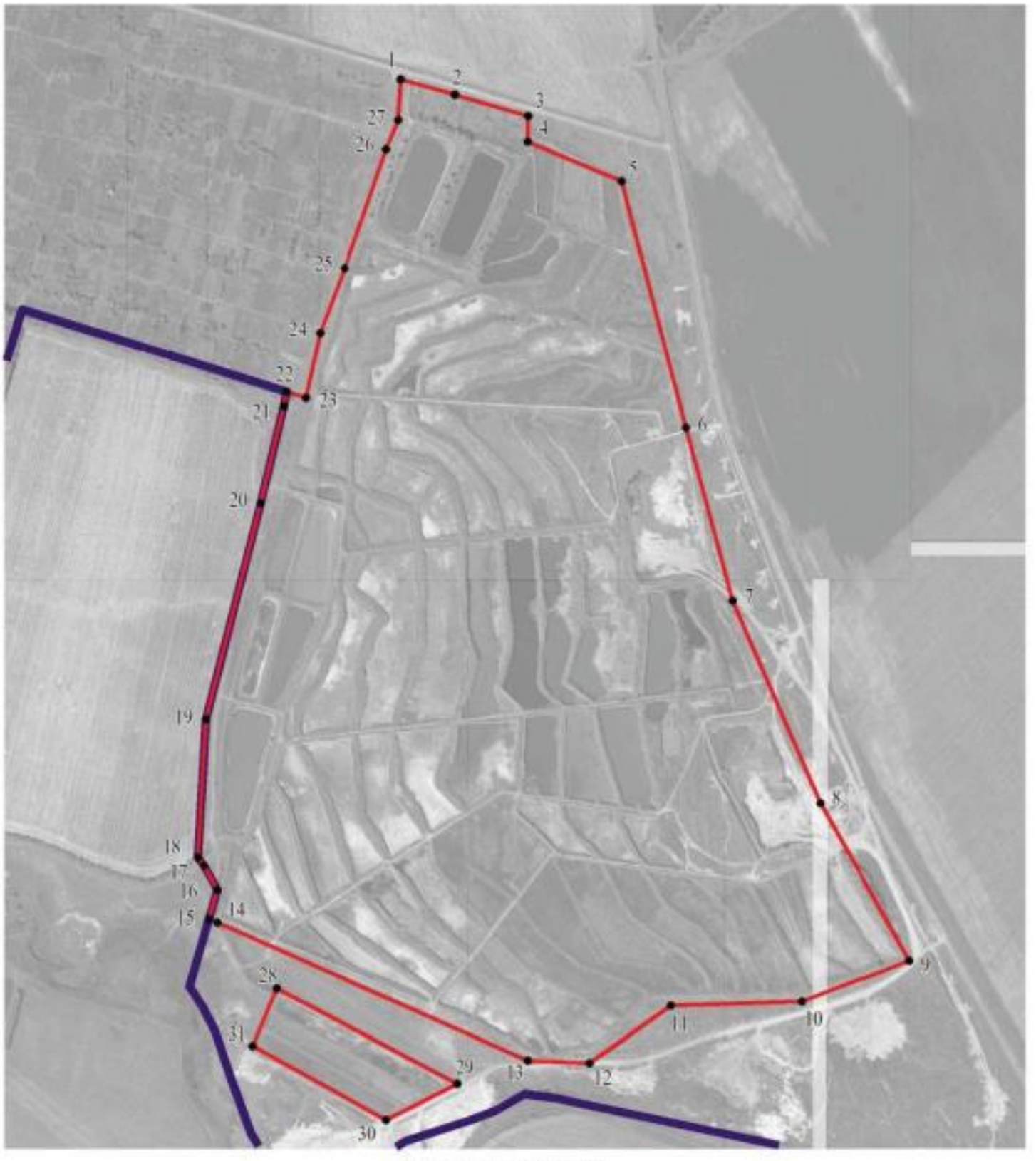

Масштаб 1:10000

Используемые условные знаки и обозначения:

границы территориальной зоны

границы муниципального образования

•1 характерная точка границ территориальной зоны

Заместитель руководителя БУВО «Нормативно-проектный центр»

Подпись _____ А.В. Ромашов Дата « 8 » декабря 2020 г.

Место для оттиска печати (при наличии) лица, составившего описание местоположения границ объекта