Правовое управление правительства
Воронежской области
ЗАРЕГИСТРИРОВАНО
«11» 03 2021 г.
Регистрационный номер № 187

ДЕПАРТАМЕНТ АРХИТЕКТУРЫ И ГРАДОСТРОИТЕЛЬСТВА ВОРОНЕЖСКОЙ ОБЛАСТИ

ПРИКАЗ

26.02.2021 № 45-01-04/152

г. Воронеж

Об утверждении правил землепользования и застройки Шапошниковского сельского поселения Ольховатского муниципального района Воронежской области

В соответствии с Градостроительным кодексом Российской Федерации, Федеральным законом от 06.10.2003 № 131-ФЗ «Об общих принципах организации местного самоуправления в Российской Федерации», Законами Воронежской области от 07.07.2006 № 61-ОЗ «О регулировании градостроительной деятельности в Воронежской области», от 20.12.2018 № 173-ОЗ «О перераспределении полномочий по утверждению правил землепользования и застройки между органами местного самоуправления поселений Воронежской области, городского округа город Нововоронеж, Борисоглебского городского округа и исполнительными органами государственной власти Воронежской области», постановлением правительства Воронежской области от 31.12.2014 № 1240 «Об утверждении Положения о департаменте архитектуры и градостроительства Воронежской области», на основании приказа департамента архитектуры и градостроительства Воронежской области от 01.03.2019 № 45-01-04/27 «О подготовке проектов правил землепользования и застройки поселений Аннинского, Бобровского, Верхнемамонского, Верхнехавского,

Воробьёвского, Каширского, Лискинского, Новоусманского, Ольховатского, Павловского, Панинского, Подгоренского, Рамонского, Семилукского и Хохольского муниципальных районов и городского округа город Нововоронеж Воронежской области», с учетом заключений о результатах публичных слушаний от 28.10.2020

п р и к а з ы в а ю:

1. Утвердить прилагаемые правила землепользования и застройки Шапошниковского сельского поселения Ольховатского муниципального района Воронежской области.

2. Признать утратившими силу следующие решения Совета народных депутатов Шапошниковского сельского поселения Ольховатского муниципального района Воронежской области:

- от 28.12.2011 № 25 «Об утверждении Правил землепользования и застройки Шапошниковского сельского поселения Ольховатского муниципального района Воронежской области»;

- от 22.09.2016 № 29 «О внесении изменений и дополнений в решение Совета народных депутатов Шапошниковского сельского поселения Ольховатского муниципального района Воронежской области от 28.12.2011 г. № 25 «Об утверждении Правил землепользования и застройки Шапошниковского сельского поселения Ольховатского муниципального района Воронежской области»;

- от 26.10.2016 № 31 «О внесении изменений в решение Совета народных депутатов Шапошниковского сельского поселения Ольховатского муниципального района Воронежской области от 28.12.2011 г. № 25 «Об утверждении Правил землепользования и застройки Шапошниковского сельского поселения Ольховатского муниципального района Воронежской области».

3. Контроль исполнения настоящего приказа возложить на заместителя руководителя департамента архитектуры и градостроительства

Воронежской области – начальника отдела территориального планирования Беляеву С.М.

Руководитель департамента
архитектуры и градостроительства
Воронежской области А.А. Еренков

УТВЕРЖДЕНЫ
приказом департамента
архитектуры и градостроительства
Воронежской области
от 26.02.2021 № 45-01-04/152

ПРАВИЛА ЗЕМЛЕПОЛЬЗОВАНИЯ И ЗАСТРОЙКИ ШАПОШНИКОВСКОГО СЕЛЬСКОГО ПОСЕЛЕНИЯ ОЛЬХОВАТСКОГО МУНИЦИПАЛЬНОГО РАЙОНА ВОРОНЕЖСКОЙ ОБЛАСТИ

ЧАСТЬ I. ПОРЯДОК ПРИМЕНЕНИЯ ПРАВИЛ ЗЕМЛЕПОЛЬЗОВАНИЯ И ЗАСТРОЙКИ И ВНЕСЕНИЯ В НИХ ИЗМЕНЕНИЙ

Раздел 1. Общие положения

1. Предмет регулирования и цели подготовки Правил землепользования и застройки Шапошниковского сельского поселения Ольховатского муниципального района Воронежской области

1. Правила землепользования и застройки Шапошниковского сельского поселения Ольховатского муниципального района Воронежской области (далее – Правила) являются документом градостроительного зонирования, который утверждается нормативным правовым актом департамента архитектуры и градостроительства Воронежской области и в котором устанавливаются территориальные зоны, градостроительные регламенты, порядок применения такого документа и порядок внесения в него изменений.

2. Правила разработаны в соответствии с Градостроительным кодексом Российской Федерации (далее – ГрК РФ), Земельным кодексом Российской Федерации, Федеральным законом от 06.10.2003 № 131-ФЗ «Об общих принципах организации местного самоуправления в Российской Федерации», иными нормативными правовыми актами Российской Федерации, Воронежской области, муниципальными правовыми актами

муниципального образования с учетом положений нормативных актов и документов, определяющих основные направления социально-экономического и градостроительного развития муниципального образования, а также сведений Единого государственного реестра недвижимости, сведений, документов и материалов, содержащихся в государственных информационных системах обеспечения градостроительной деятельности.

3. Правила разработаны в целях:

– создания условий для устойчивого развития территории муниципального образования, сохранения окружающей среды и объектов культурного наследия;

– создания условий для планировки территории муниципального образования;

– обеспечения прав и законных интересов физических и юридических лиц, в том числе правообладателей земельных участков и объектов капитального строительства;

– создания условий для привлечения инвестиций, в том числе путем предоставления возможности выбора наиболее эффективных видов разрешенного использования земельных участков и объектов капитального строительства.

2. Основные понятия, используемые в Правилах

В настоящих Правилах используются основные понятия, установленные законодательством Российской Федерации.

3. Сфера применения Правил

1. Действие настоящих Правил распространяется на всю территорию Шапошниковского сельского поселения Ольховатского муниципального района Воронежской области. Правила обязательны для соблюдения органами государственной власти, органами местного самоуправления, физическими и юридическими лицами, при осуществлении ими градостроительной деятельности на территории Шапошниковского

сельского поселения Ольховатского муниципального района Воронежской области.

2. Настоящие Правила применяются наряду с:

– техническими регламентами и иными обязательными требованиями, установленными в соответствии с законодательством в целях обеспечения безопасности жизни и здоровья людей, надежности и безопасности зданий, строений и сооружений, сохранения окружающей природной среды и объектов культурного наследия;

– региональными и местными нормативами градостроительного проектирования.

4. Содержание и порядок применения Правил

1. Правила включают в себя:

1) порядок их применения и внесения изменений в Правила;

2) карту градостроительного зонирования;

3) градостроительные регламенты.

Обязательным приложением к настоящим Правилам являются сведения о границах территориальных зон, которые должны содержать графическое описание местоположения границ территориальных зон, перечень координат характерных точек этих границ в системе координат, используемой для ведения Единого государственного реестра недвижимости.

2. Порядок применения Правил и внесения в них изменений включает в себя положения:

1) о регулировании землепользования и застройки;

2) об изменении видов разрешенного использования земельных участков и объектов капитального строительства физическими и юридическими лицами;

3) о подготовке документации по планировке территории органами местного самоуправления;

4) о проведении общественных обсуждений или публичных слушаний по вопросам землепользования и застройки;

5) о внесении изменений в Правила;

6) о регулировании иных вопросов землепользования и застройки.

5. Использование объектов недвижимости, не соответствующих настоящим Правилам

1. Земельные участки или объекты капитального строительства, виды разрешенного использования, предельные (минимальные и (или) максимальные) размеры и предельные параметры которых не соответствуют градостроительному регламенту, могут использоваться без установления срока приведения их в соответствие с градостроительным регламентом, за исключением случаев, если использование таких земельных участков и объектов капитального строительства опасно для жизни или здоровья человека, для окружающей среды, объектов культурного наследия.

2. Реконструкция указанных в подпункте 1 настоящего пункта объектов капитального строительства может осуществляться только путем приведения таких объектов в соответствие с градостроительным регламентом или путем уменьшения их несоответствия предельным параметрам разрешенного строительства, реконструкции. Изменение видов разрешенного использования указанных земельных участков и объектов капитального строительства может осуществляться путем приведения их в соответствие с видами разрешенного использования земельных участков и объектов капитального строительства, установленными градостроительным регламентом.

3. В случае если использование указанных в подпункте 1 настоящего пункта земельных участков и объектов капитального строительства продолжается и опасно для жизни или здоровья человека, для окружающей среды, объектов культурного наследия, в соответствии с федеральными законами может быть наложен запрет на использование таких земельных участков и объектов.

6. Открытость и доступность информации о землепользовании и застройке

1. Настоящие Правила являются открытыми и общедоступными.

2. Настоящие Правила подлежат опубликованию в порядке, установленном для официального опубликования нормативных правовых актов Воронежской области, и размещению в федеральной государственной информационной системе территориального планирования и в государственной информационной системе обеспечения градостроительной деятельности.

Раздел 2. Положения о регулировании землепользования и застройки

7. Перераспределение полномочий между органами местного самоуправления Шапошниковского сельского поселения Ольховатского муниципального района Воронежской области и департаментом архитектуры и градостроительства Воронежской области

1. На основании Закона Воронежской области от 20.12.2018 № 173-ОЗ «О перераспределении полномочий по утверждению правил землепользования и застройки между органами местного самоуправления поселений Воронежской области, городского округа город Нововоронеж, Борисоглебского городского округа и исполнительными органами государственной власти Воронежской области» (далее – Закон Воронежской области) и в соответствии со статьей 8.2 ГрК РФ, пунктом 6.1 статьи 26.3 Федерального закона от 06.10.1999 № 184-ФЗ «Об общих принципах организации законодательных (представительных) и исполнительных органов государственной власти субъектов Российской Федерации», частью 1.2 статьи 17 Федерального закона от 06.10.2003 № 131-ФЗ «Об общих принципах организации местного самоуправления в Российской Федерации» полномочия по утверждению Правил перераспределены между органами местного самоуправления Шапошниковского сельского поселения

Ольховатского муниципального района Воронежской области и департаментом архитектуры и градостроительства Воронежской области (далее – Уполномоченный орган) на срок, установленный Законом Воронежской области.

2. После истечения срока, указанного в Законе Воронежской области, полномочия Уполномоченного органа, предусмотренные настоящими Правилами, осуществляются органами местного самоуправления Шапошниковского сельского поселения Ольховатского муниципального района Воронежской области в соответствии с требованиями ГрК РФ.

8. Полномочия Уполномоченного органа по вопросам землепользования и застройки

1. Полномочия Уполномоченного органа по вопросам землепользования и застройки включают:

1) принятие решений о подготовке проекта Правил, о подготовке проекта о внесении изменений в Правила;

2) утверждение Правил, утверждение внесения изменений в Правила;

3) принятие решений о предоставлении разрешений на условно разрешенный вид использования объектов капитального строительства или земельного участка;

4) принятие решений о предоставлении разрешения на отклонение от предельных параметров разрешенного строительства, реконструкции объектов капитального строительства;

5) иные полномочия в соответствии с действующим законодательством.

9. Комиссия по подготовке проектов Правил

1. Комиссия по подготовке проектов правил землепользования и застройки поселений Воронежской области, городского округа город Нововоронеж, Борисоглебского городского округа (далее – Комиссия)

является специально созданным постоянно действующим коллегиальным органом при Уполномоченном органе в целях реализации полномочий, указанных в пункте 8 настоящих Правил, перераспределенных в соответствии с Законом Воронежской области и обеспечения выполнения задач градостроительного зонирования.

2. Комиссия создается и прекращает свою деятельность приказом Уполномоченного органа.

3. Состав и порядок деятельности Комиссии утверждается приказом Уполномоченного органа.

Раздел 3. Положения об изменении видов разрешенного использования земельных участков и объектов капитального строительства физическими и юридическими лицами

10. Изменение видов разрешенного использования земельных участков и объектов капитального строительства

1. Для каждой из установленных настоящими Правилами территориальных зон могут устанавливаться основные, условно разрешенные и вспомогательные виды разрешенного использования земельных участков и объектов капитального строительства.

2. Изменение одного вида разрешенного использования земельных участков и объектов капитального строительства на другой вид такого использования осуществляется в соответствии с градостроительным регламентом при условии соблюдения требований технических регламентов.

3. Основные и вспомогательные виды разрешенного использования земельных участков и объектов капитального строительства правообладателями земельных участков и объектов капитального строительства, за исключением органов государственной власти, органов местного самоуправления, государственных и муниципальных учреждений, государственных и муниципальных унитарных предприятий, выбираются самостоятельно без дополнительных разрешений и согласования.

4. Решения об изменении одного вида разрешенного использования земельных участков и объектов капитального строительства, расположенных на землях, на которые действие градостроительных регламентов не распространяется или для которых градостроительные регламенты не устанавливаются, на другой вид такого использования принимаются в соответствии с федеральными законами.

11. Предоставление разрешения на условно разрешенный вид использования земельного участка или объекта капитального строительства

1. Физическое или юридическое лицо, заинтересованное в предоставлении разрешения на условно разрешенный вид использования земельного участка или объекта капитального строительства (далее - разрешение на условно разрешенный вид использования), направляет заявление о предоставлении разрешения на условно разрешенный вид использования в Комиссию. Заявление о предоставлении разрешения на условно разрешенный вид использования может быть направлено в форме электронного документа, подписанного электронной подписью в соответствии с требованиями Федерального закона от 06.04.2011 № 63-ФЗ «Об электронной подписи».

2. Порядок предоставления разрешения на условно разрешенный вид использования земельного участка или объекта капитального строительства определен статьей 39 ГрК РФ.

3. Проект решения о предоставлении разрешения на условно разрешенный вид использования подлежит рассмотрению на общественных обсуждениях или публичных слушаниях, проводимых в порядке, установленном статьей 5.1 ГрК РФ, с учетом положений статьи 39 ГрК РФ.

12. Предоставление разрешения на отклонение от предельных параметров разрешенного строительства, реконструкции объектов капитального строительства

1. Правообладатели земельных участков, размеры которых меньше установленных градостроительным регламентом минимальных размеров

земельных участков либо конфигурация, инженерно-геологические или иные характеристики которых неблагоприятны для застройки, вправе обратиться за разрешениями на отклонение от предельных параметров разрешенного строительства, реконструкции объектов капитального строительства (далее также – разрешение на отклонение от предельных параметров).

2. Правообладатели земельных участков вправе обратиться за разрешениями на отклонение от предельных параметров разрешенного строительства, реконструкции объектов капитального строительства, если такое отклонение необходимо в целях однократного изменения одного или нескольких предельных параметров разрешенного строительства, реконструкции объектов капитального строительства, установленных градостроительным регламентом для конкретной территориальной зоны, не более чем на десять процентов.

3. Порядок предоставления разрешения на отклонение от предельных параметров определен статьей 40 ГрК РФ.

4. Проект решения о предоставлении разрешения на отклонение от предельных параметров подлежит рассмотрению на общественных обсуждениях или публичных слушаниях, проводимых в порядке, установленном статьей 5.1 ГрК РФ, с учетом положений статьи 39 ГрК РФ, за исключением случая, указанного в части 1.1 статьи 40 ГрК РФ.

Раздел 4. Положения о подготовке документации по планировке территории органами местного самоуправления

13. Общие положения о подготовке документации по планировке территории

1. Подготовка документации по планировке территории осуществляется в целях обеспечения устойчивого развития территорий, в том числе выделения элементов планировочной структуры, установления границ земельных участков, установления границ зон планируемого размещения объектов капитального строительства.

2. Подготовка документации по планировке территории осуществляется в соответствии с главой 5 ГрК РФ.

3. Состав и содержание документации по планировке территории определяется ГрК РФ.

Раздел 5. Положения о проведении общественных обсуждений или публичных слушаний по вопросам землепользования и застройки

14. Общие положения о порядке проведения общественных обсуждений или публичных слушаний в сфере градостроительной деятельности

1. В целях соблюдения права человека на благоприятные условия жизнедеятельности, прав и законных интересов правообладателей земельных участков и объектов капитального строительства по проектам правил землепользования и застройки, проектам планировки территории, проектам межевания территории, проектам, предусматривающим внесение изменений в один из указанных утвержденных документов, проектам решений о предоставлении разрешения на условно разрешенный вид использования земельного участка или объекта капитального строительства, проектам решений о предоставлении разрешения на отклонение от предельных параметров разрешенного строительства, реконструкции объектов капитального строительства в соответствии с уставом муниципального образования и (или) нормативным правовым актом представительного органа муниципального образования и с учетом положений ГрК РФ проводятся общественные обсуждения или публичные слушания, за исключением случаев, предусмотренных ГрК РФ и другими федеральными законами.

2. Порядок проведения общественных обсуждений или публичных слушаний определяется ГрК РФ, Уставом Шапошниковского сельского поселения Ольховатского муниципального района Воронежской области и (или) нормативным правовым актом представительного органа муниципального образования.

Раздел 6. Положения о внесении изменений в Правила

15. Основания и порядок внесения изменений в Правила

1. Основания для рассмотрения вопроса о внесении изменений в настоящие Правила предусмотрены статьей 33 ГрК РФ.

2. Внесение изменений в Правила осуществляется в порядке, предусмотренном статьями 31 и 32 ГрК РФ, с учетом особенностей, установленных статьей 33 ГрК РФ.

Раздел 7. Положения о регулировании иных вопросов землепользования и застройки

16. Общие принципы регулирования иных вопросов землепользования и застройки на территории Шапошниковского сельского поселения Ольховатского муниципального района Воронежской области

Иные вопросы землепользования и застройки на территории Шапошниковского сельского поселения Ольховатского муниципального района Воронежской области регулируются законодательством Российской Федерации, Воронежской области, муниципальными правовыми актами Шапошниковского сельского поселения Ольховатского муниципального района Воронежской области.

ЧАСТЬ II. КАРТА ГРАДОСТРОИТЕЛЬНОГО ЗОНИРОВАНИЯ

17. Карты градостроительного зонирования

1. Карта градостроительного зонирования территории Шапошниковского сельского поселения Ольховатского муниципального района Воронежской области.

ПРАВИЛА ЗЕМЛЕПОЛЬЗОВАНИЯ И ЗАСТРОЙКИ

Карта градостроительного зонирования территории Шапошниковского сельского поселения Ольховатского муниципального района Воронежской области

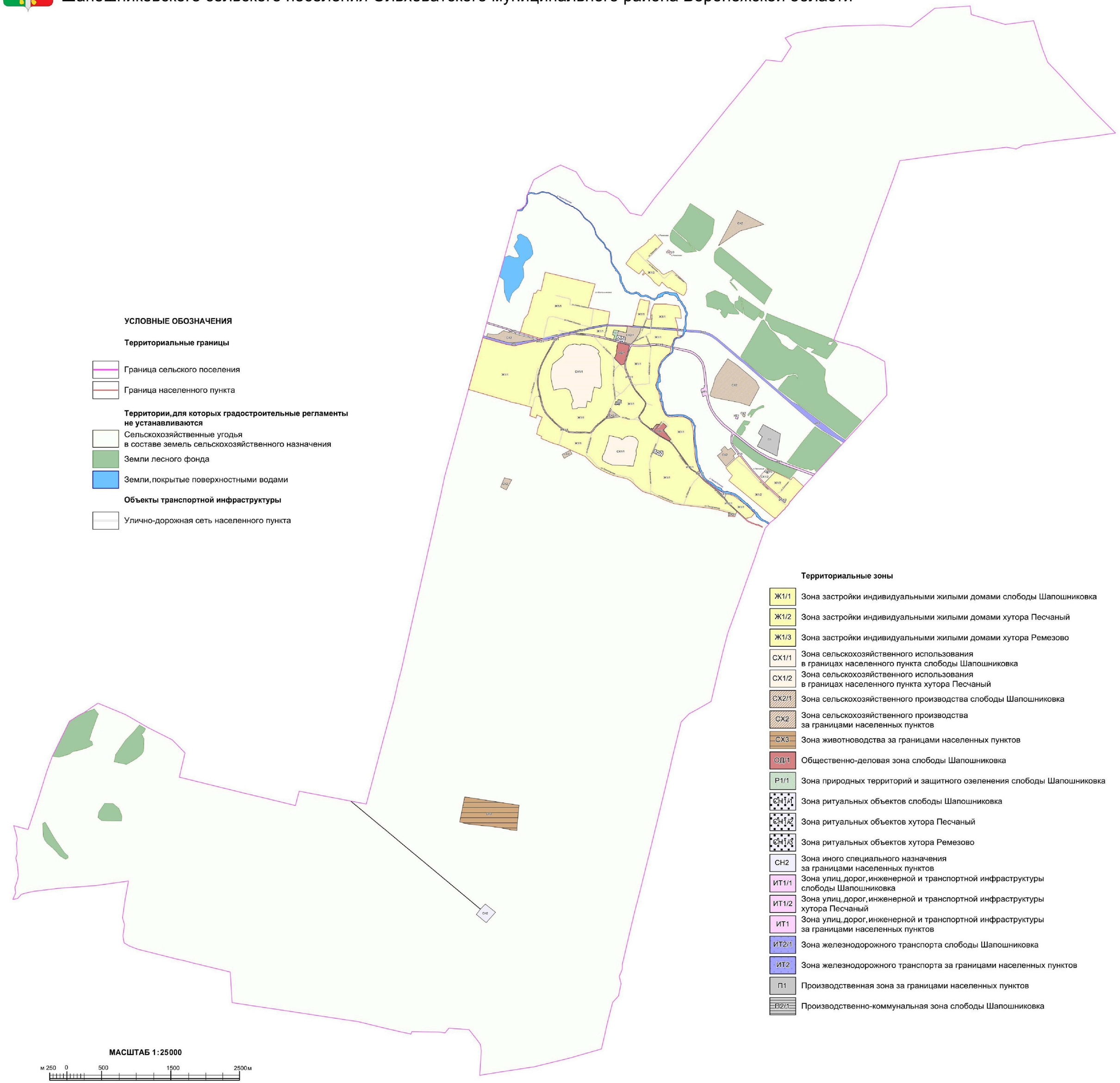

УСЛОВНЫЕ ОБОЗНАЧЕНИЯ

Территориальные границы

- Граница сельского поселения
- Граница населенного пункта

Территории, для которых градостроительные регламенты не устанавливаются

- Сельскохозяйственные угодья в составе земель сельскохозяйственного назначения
- Земли лесного фонда
- Земли, покрытые поверхностными водами

Объекты транспортной инфраструктуры

- Улично-дорожная сеть населенного пункта

Территориальные зоны

- Ж1/1 — Зона застройки индивидуальными жилыми домами слободы Шапошниковка
- Ж1/2 — Зона застройки индивидуальными жилыми домами хутора Песчаный
- Ж1/3 — Зона застройки индивидуальными жилыми домами хутора Ремезово
- СХ1/1 — Зона сельскохозяйственного использования в границах населенного пункта слободы Шапошниковка
- СХ1/2 — Зона сельскохозяйственного использования в границах населенного пункта хутора Песчаный
- СХ2/1 — Зона сельскохозяйственного производства слободы Шапошниковка
- СХ2 — Зона сельскохозяйственного производства за границами населенных пунктов
- СХ3 — Зона животноводства за границами населенных пунктов
- ОД/1 — Общественно-деловая зона слободы Шапошниковка
- Р1/1 — Зона природных территорий и защитного озеленения слободы Шапошниковка
- СН1/1 — Зона ритуальных объектов слободы Шапошниковка
- СН1/2 — Зона ритуальных объектов хутора Песчаный
- СН1/3 — Зона ритуальных объектов хутора Ремезово
- СН2 — Зона иного специального назначения за границами населенных пунктов
- ИТ1/1 — Зона улиц, дорог, инженерной и транспортной инфраструктуры слободы Шапошниковка
- ИТ1/2 — Зона улиц, дорог, инженерной и транспортной инфраструктуры хутора Песчаный
- ИТ1 — Зона улиц, дорог, инженерной и транспортной инфраструктуры за границами населенных пунктов
- ИТ2/1 — Зона железнодорожного транспорта слободы Шапошниковка
- ИТ2 — Зона железнодорожного транспорта за границами населенных пунктов
- П1 — Производственная зона за границами населенных пунктов
- П2/1 — Производственно-коммунальная зона слободы Шапошниковка

МАСШТАБ 1:25000

м 250 0 500 1500 2500 м

2. Карта градостроительного зонирования с отображением зон с особыми условиями использования территории Шапошниковского сельского поселения Ольховатского муниципального района Воронежской области.

ПРАВИЛА ЗЕМЛЕПОЛЬЗОВАНИЯ И ЗАСТРОЙКИ

Карта градостроительного зонирования с отображением зон с особыми условиями использования территории Шапошниковского сельского поселения Ольховатского муниципального района Воронежской области

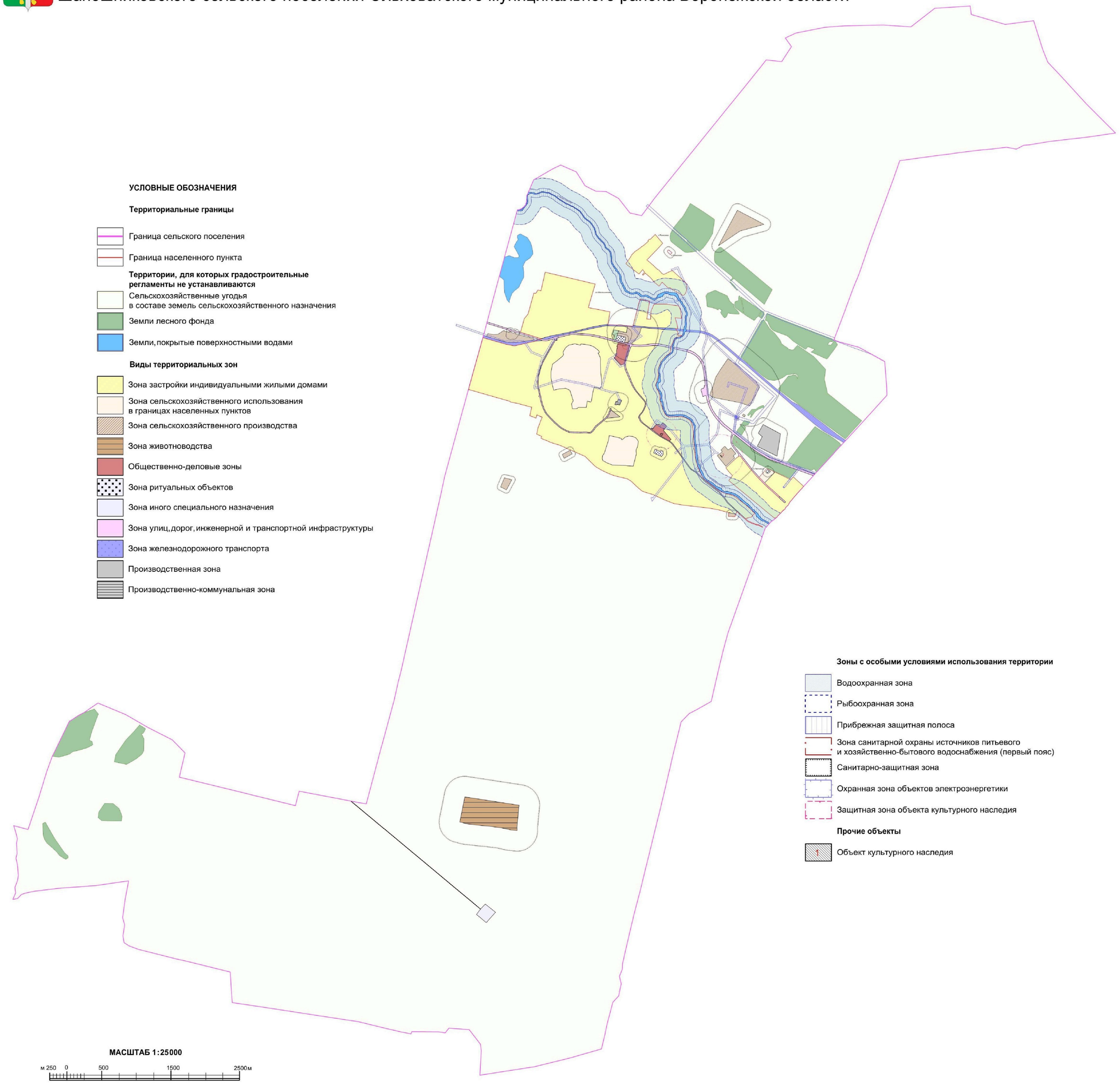

2.1. На территории Шапошниковского сельского поселения Ольховатского муниципального района Воронежской области располагаются следующие объекты культурного наследия:

№ п/п	Наименование объекта культурного наследия	Сведения о границах территории объекта культурного наследия	Сведения о границах защитной зоны объекта культурного наследия	Сведения о границах зоны охраны объекта культурного наследия
1.	Церковь Покрова	Не установлена	Установлена приказом управления по охране объектов культурного наследия Воронежской области от 11.11.2019 № 71-01-07/278 «Об утверждении графического описания местоположения границ (с перечнем координат характерных точек этих границ) защитных зон объектов культурного наследия, расположенных на территории Воронежской области»	Не установлена
2.	Здание паровой мельницы, где в 1905-1906 гг. произошло волнение рабочих	Не установлена	300 м*	Не установлена

* в соответствии со ст. 34.1. Федерального закона от 25.06.2002 № 73-ФЗ «Об объектах культурного наследия (памятниках истории и культуры) народов Российской Федерации».

18. Перечень территориальных зон, установленных на карте градостроительного зонирования

1. Порядок установления территориальных зон определен статьей 34 ГрК РФ. На карте градостроительного зонирования установлены следующие виды территориальных зон:

Наименование территориальной зоны	Кодовое обозначение территориальной зоны
Жилые зоны	
Зона застройки индивидуальными жилыми домами	**Ж1**
Общественно-деловые зоны	
Общественно-деловая зона	**ОД**
Производственные и коммунально-складские зоны	
Производственная зона	**П1**
Производственно-коммунальная зона	**П2**
Зоны инженерной и транспортной инфраструктуры	
Зона улиц, дорог, инженерной и транспортной инфраструктуры	**ИТ1**
Зона железнодорожного транспорта	**ИТ2**
Зоны сельскохозяйственного использования	
Зона сельскохозяйственного использования в границах населенных пунктов	**СХ1**
Зона сельскохозяйственного производства	**СХ2**
Зона животноводства	**СХ3**
Зоны рекреационного назначения	
Зона природных территорий и защитного озеленения	**Р1**
Зоны специального назначения	
Зона ритуальных объектов	**СН1**
Зона иного специального назначения	**СН2**

2. Настоящими Правилами на территории Шапошниковского сельского поселения Ольховатского муниципального района Воронежской области установлены следующие территориальные зоны:

Наименование территориальной зоны	Кодовое обозначение территориальной зоны
Жилые зоны	
Зона застройки индивидуальными жилыми домами слободы Шапошниковка	**Ж1/1**
Зона застройки индивидуальными жилыми домами хутора Песчаный	**Ж1/2**
Зона застройки индивидуальными жилыми домами хутора Ремезово	**Ж1/3**
Общественно-деловые зоны	
Общественно-деловая зона слободы Шапошниковка	**ОД/1**
Производственные и коммунально-складские зоны	
Производственная зона за границами населенных пунктов	**П1**
Производственно-коммунальная зона слободы Шапошниковка	**П2/1**
Зоны инженерной и транспортной инфраструктуры	
Зона улиц, дорог, инженерной и транспортной инфраструктуры слободы Шапошниковка	**ИТ1/1**
Зона улиц, дорог, инженерной и транспортной инфраструктуры хутора Песчаный	**ИТ1/2**
Зона улиц, дорог, инженерной и транспортной инфраструктуры за границами населенных пунктов	**ИТ1**
Зона железнодорожного транспорта слободы Шапошниковка	**ИТ2/1**
Зона железнодорожного транспорта за границами населенных пунктов	**ИТ2**
Зоны сельскохозяйственного использования	

Наименование территориальной зоны	Кодовое обозначение территориальной зоны
Зона сельскохозяйственного использования в границах населенного пункта слободы Шапошниковка	**СХ1/1**
Зона сельскохозяйственного использования в границах населенного пункта хутора Песчаный	**СХ1/2**
Зона сельскохозяйственного производства слободы Шапошниковка	**СХ2/1**
Зона сельскохозяйственного производства за границами населенных пунктов	**СХ2**
Зона животноводства за границами населенных пунктов	**СХ3**
Зоны рекреационного назначения	
Зона природных территорий и защитного озеленения слободы Шапошниковка	**Р1/1**
Зоны специального назначения	
Зона ритуальных объектов слободы Шапошниковка	**СН1/1**
Зона ритуальных объектов хутора Песчаный	**СН1/2**
Зона ритуальных объектов хутора Ремезово	**СН1/3**
Зона иного специального назначения за границами населенных пунктов	**СН2**

3. Сведения о границах территориальных зон, содержащие графическое описание местоположения границ территориальных зон, перечень координат характерных точек границ территориальных зон слободы Шапошниковка, являются приложением № 1 к настоящим Правилам.

4. Сведения о границах территориальных зон, содержащие графическое описание местоположения границ территориальных зон, перечень координат характерных точек границ территориальных зон хутора Песчаный, являются приложением № 2 к настоящим Правилам.

5. Сведения о границах территориальных зон, содержащие графическое описание местоположения границ территориальных зон, перечень координат характерных точек границ территориальных зон хутора Ремезово, являются приложением № 3 к настоящим Правилам.

6. Сведения о границах территориальных зон, содержащие графическое описание местоположения границ территориальных зон, перечень координат характерных точек границ территориальных зон, расположенных за границами населенных пунктов на территории Шапошниковского сельского поселения, являются приложением № 4 к настоящим Правилам.

ЧАСТЬ III. ГРАДОСТРОИТЕЛЬНЫЕ РЕГЛАМЕНТЫ

19. Общие положения о градостроительном регламенте

1. Градостроительным регламентом определяется правовой режим земельных участков, равно как всего, что находится над и под поверхностью земельных участков и используется в процессе их застройки и последующей эксплуатации объектов капитального строительства.

2. Действие градостроительного регламента распространяется в равной мере на все земельные участки и объекты капитального строительства, расположенные в пределах границ территориальной зоны, обозначенной на карте градостроительного зонирования.

3. Земли и земельные участки, на которые действие градостроительных регламентов не распространяется или для которых градостроительные регламенты не устанавливаются, определены статьей 36 ГрК РФ.

20. Виды разрешенного использования

1. Разрешенное использование земельных участков и объектов капитального строительства может быть следующих видов:

– основные виды разрешенного использования;

– условно разрешенные виды использования;

– вспомогательные виды разрешенного использования, допустимые только в качестве дополнительных по отношению к основным видам разрешенного использования и условно разрешенным видам использования и осуществляемые совместно с ними.

2. Виды разрешенного использования (далее – ВРИ) земельных участков в настоящих Правилах определяются в соответствии с приказом Министерства экономического развития Российской Федерации от 01.09.2014 № 540 «Об утверждении классификатора видов разрешенного использования земельных участков».

21. Градостроительные регламенты территориальных зон

1. Градостроительные регламенты территориальных зон Ж1/1, Ж1/2, Ж1/3

№ п/п	Код ВРИ	Наименование ВРИ	Предельные (минимальные и (или) максимальные) размеры земельных участков, в том числе их площадь, м²		Максимальный процент застройки в границах земельного участка	Предельное количество этажей или предельная высота зданий, строений, сооружений	Минимальные отступы от границ земельных участков в целях определения мест допустимого размещения зданий, строений, сооружений, за пределами которых запрещено строительство зданий, строений, сооружений
			min	max			
ОСНОВНЫЕ ВИДЫ РАЗРЕШЕННОГО ИСПОЛЬЗОВАНИЯ ЗЕМЕЛЬНЫХ УЧАСТКОВ И ОБЪЕКТОВ КАПИТАЛЬНОГО СТРОИТЕЛЬСТВА							
1	2.1	Для индивидуального жилищного строительства	400	5000	50%	3 этажа	3 метра
2	2.3	Блокированная жилая застройка	80	3000	50%	3 этажа	3 метра; 0 метров – при примыкании к соседним зданиям
3	2.2	Для ведения личного подсобного хозяйства (приусадебный земельный участок)	300	5000	30%	3 этажа	3 метра
4	1.19	Сенокошение	600	50000	0%	не подлежат установлению	
5	1.20	Выпас сельскохозяйственных животных	300	50000	0%	не подлежат установлению	
6	3.1.1	Предоставление коммунальных услуг	не подлежит установлению	5000	не подлежит установлению		
7	3.1.2	Административные здания организаций, обеспечивающих предоставление коммунальных услуг	не подлежат установлению		60%	3 этажа	3 метра
8	3.2.2	Оказание социальной помощи населению	не подлежит установлению		60%	3 этажа	3 метра
9	3.2.3	Оказание услуг связи	не подлежат установлению		60%	3 этажа	3 метра
10	3.4.1	Амбулаторно-поликлиническое обслуживание	не подлежат установлению			3 этажа	3 метра

№ п/п	Код ВРИ	Наименование ВРИ	Предельные (минимальные и (или) максимальные) размеры земельных участков, в том числе их площадь, м²		Максимальный процент застройки в границах земельного участка	Предельное количество этажей или предельная высота зданий, строений, сооружений	Минимальные отступы от границ земельных участков в целях определения мест допустимого размещения зданий, строений, сооружений, за пределами которых запрещено строительство зданий, строений, сооружений
			min	max			
11	3.5.1	Дошкольное, начальное и среднее общее образование	не подлежат установлению			4 этажа	3 метра
12	3.6.2.	Парки культуры и отдыха	не подлежат установлению				
13	5.1.3	Площадки для занятий спортом	не подлежат установлению				
14	11.1	Общее пользование водными объектами	не подлежат установлению				
15	12.0.1	Улично-дорожная сеть	не подлежат установлению				
16	12.0.2	Благоустройство территории	не подлежат установлению				
УСЛОВНО РАЗРЕШЕННЫЕ ВИДЫ ИСПОЛЬЗОВАНИЯ ЗЕМЕЛЬНЫХ УЧАСТКОВ И ОБЪЕКТОВ КАПИТАЛЬНОГО СТРОИТЕЛЬСТВА							
17	2.1.1	Малоэтажная многоквартирная жилая застройка	600	не подлежит установлению	45%	4 этажа	6 метров
18	2.7.1	Хранение автотранспорта	не подлежат установлению				
19	3.3	Бытовое обслуживание	200	5000	60%	3 этажа	3 метра
20	3.6.1	Объекты культурно-досуговой деятельности	200	5000	60%	3 этажа	3 метра
21	3.7.1	Осуществление религиозных обрядов	не подлежат установлению				3 метра
22	3.8.1	Государственное управление	не подлежат установлению		60%	4 этажа	3 метра
23	3.10.1	Амбулаторное ветеринарное обслуживание	200	5000	60%	3 этажа	3 метра
24	4.1	Деловое управление	не подлежат установлению		60%	4 этажа	3 метра
25	4.4	Магазины	200	5000	60%	3 этажа	3 метра
26	4.5	Банковская и страховая деятельность	не подлежат установлению		60%	3 этажа	3 метра
27	4.6	Общественное питание	200	5000	50%	3 этажа	3 метра
28	4.9.1.3	Автомобильные мойки	не подлежат установлению			1 этаж	3 метра
29	5.1.2	Обеспечение занятий спортом в	не подлежат установлению		45%	не подлежит	3 метра

№ п/п	Код ВРИ	Наименование ВРИ	Предельные (минимальные и (или) максимальные) размеры земельных участков, в том числе их площадь, м²		Максимальный процент застройки в границах земельного участка	Предельное количество этажей или предельная высота зданий, строений, сооружений	Минимальные отступы от границ земельных участков в целях определения мест допустимого размещения зданий, строений, сооружений, за пределами которых запрещено строительство зданий, строений, сооружений
			min	max			
		помещениях				установлению	
30	6.4	Пищевая промышленность	не подлежит установлению	5000	не подлежит установлению	15 метров	3 метра
31	8.3	Обеспечение внутреннего правопорядка	не подлежат установлению				3 метра
32	13.1	Ведение огородничества	100	4500	0%	не подлежат установлению	

Ограничения использования земельных участков и объектов капитального строительства, устанавливаемые в соответствии с законодательством Российской Федерации, определяются пунктом 22 настоящих Правил.

2. Градостроительный регламент территориальной зоны ОД/1

№ п/п	Код ВРИ	Наименование ВРИ	Предельные (минимальные и (или) максимальные) размеры земельных участков, в том числе их площадь, м²		Максимальный процент застройки в границах земельного участка	Предельное количество этажей или предельная высота зданий, строений, сооружений	Минимальные отступы от границ земельных участков в целях определения мест допустимого размещения зданий, строений, сооружений, за пределами которых запрещено строительство зданий, строений, сооружений
			min	max			
ОСНОВНЫЕ ВИДЫ РАЗРЕШЕННОГО ИСПОЛЬЗОВАНИЯ ЗЕМЕЛЬНЫХ УЧАСТКОВ И ОБЪЕКТОВ КАПИТАЛЬНОГО СТРОИТЕЛЬСТВА							
1	3.1.1	Предоставление коммунальных услуг	не подлежит установлению	5000	не подлежит установлению		
2	3.1.2	Административные здания	не подлежат установлению		60%	не подлежит	3 метра

№ п/п	Код ВРИ	Наименование ВРИ	Предельные (минимальные и (или) максимальные) размеры земельных участков, в том числе их площадь, м²		Максимальный процент застройки в границах земельного участка	Предельное количество этажей или предельная высота зданий, строений, сооружений	Минимальные отступы от границ земельных участков в целях определения мест допустимого размещения зданий, строений, сооружений, за пределами которых запрещено строительство зданий, строений, сооружений
			min	max			
		организаций, обеспечивающих предоставление коммунальных услуг				установлению	
3	3.2.2	Оказание социальной помощи населению	не подлежат установлению		60%	не подлежит установлению	6 метров
4	3.2.3	Оказание услуг связи	не подлежат установлению		60%	не подлежит установлению	6 метров
5	3.3	Бытовое обслуживание	200	не подлежит установлению	60%	не подлежит установлению	6 метров
6	3.4.1	Амбулаторно-поликлиническое обслуживание	не подлежат установлению			не подлежит установлению	6 метров
7	3.5.1	Дошкольное, начальное и среднее общее образование	не подлежат установлению			4 этажа	6 метров
8	3.6.1	Объекты культурно-досуговой деятельности	не подлежат установлению		60%	не подлежит установлению	6 метров
9	3.6.2.	Парки культуры и отдыха	не подлежат установлению				
10	3.7.1	Осуществление религиозных обрядов	не подлежат установлению				6 метров
11	3.7.2	Религиозное управление и образование	не подлежат установлению				6 метров
12	3.8.1	Государственное управление	не подлежат установлению		60%	не подлежит установлению	6 метров
13	3.10.1	Амбулаторное ветеринарное обслуживание	не подлежат установлению		60%	3 этажа	3 метра
14	4.1	Деловое управление	не подлежат установлению		50%	не подлежит установлению	6 метров
15	4.3	Рынки	не подлежат установлению		45%	не подлежит установлению	6 метров
16	4.4	Магазины	200	не подлежит установлению	60%	не подлежит установлению	3 метра

№ п/п	Код ВРИ	Наименование ВРИ	Предельные (минимальные и (или) максимальные) размеры земельных участков, в том числе их площадь, м²		Максимальный процент застройки в границах земельного участка	Предельное количество этажей или предельная высота зданий, строений, сооружений	Минимальные отступы от границ земельных участков в целях определения мест допустимого размещения зданий, строений, сооружений, за пределами которых запрещено строительство зданий, строений, сооружений
			min	max			
17	4.5	Банковская и страховая деятельность	не подлежат установлению		60%	не подлежит установлению	6 метров
18	4.6	Общественное питание	400	не подлежит установлению	50%	не подлежит установлению	6 метров
19	4.9	Служебные гаражи	не подлежат установлению				3 метра
20	5.1.2	Обеспечение занятий спортом в помещениях	не подлежат установлению		45%	не подлежит установлению	6 метров
21	5.1.3	Площадки для занятий спортом	не подлежат установлению				
22	8.3	Обеспечение внутреннего правопорядка	не подлежат установлению				3 метра
23	9.3	Историко-культурная деятельность	не подлежат установлению				
24	12.0.1	Улично-дорожная сеть	не подлежат установлению				
25	12.0.2	Благоустройство территории	не подлежат установлению				
УСЛОВНО РАЗРЕШЕННЫЕ ВИДЫ ИСПОЛЬЗОВАНИЯ ЗЕМЕЛЬНЫХ УЧАСТКОВ И ОБЪЕКТОВ КАПИТАЛЬНОГО СТРОИТЕЛЬСТВА							
26	4.9.1.3	Автомобильные мойки	не подлежат установлению			1 этаж	3 метра
27	6.4	Пищевая промышленность	400	5000	50%	15 метров	3 метра

Ограничения использования земельных участков и объектов капитального строительства, устанавливаемые в соответствии с законодательством Российской Федерации, определяются пунктом 22 настоящих Правил.

3. Градостроительный регламент территориальной зоны П1

№ п/п	Код ВРИ	Наименование ВРИ	Предельные (минимальные и (или) максимальные) размеры земельных участков, в том числе их площадь, м²		Максимальный процент застройки в границах земельного участка	Предельное количество этажей или предельная высота зданий, строений, сооружений	Минимальные отступы от границ земельных участков в целях определения мест допустимого размещения зданий, строений, сооружений, за пределами которых запрещено строительство зданий, строений, сооружений
			min	max			
ОСНОВНЫЕ ВИДЫ РАЗРЕШЕННОГО ИСПОЛЬЗОВАНИЯ ЗЕМЕЛЬНЫХ УЧАСТКОВ И ОБЪЕКТОВ КАПИТАЛЬНОГО СТРОИТЕЛЬСТВА							
1	1.15	Хранение и переработка сельскохозяйственной продукции	не подлежат установлению				3 метра
2	1.18	Обеспечение сельскохозяйственного производства	не подлежат установлению				3 метра
3	3.1	Коммунальное обслуживание	не подлежат установлению				
4	6.1	Недропользование	не подлежат установлению				
5	6.8	Связь	не подлежат установлению				3 метра
6	6.9	Склады	не подлежат установлению		60%	не подлежит установлению	3 метра
7	6.9.1	Складские площадки	не подлежат установлению				
8	4.9	Служебные гаражи	не подлежат установлению				3 метра
9	4.9.1.1	Заправка транспортных средств	не подлежат установлению				3 метра
10	12.0.1	Улично-дорожная сеть	не подлежат установлению				
11	12.0.2	Благоустройство территории	не подлежат установлению				
УСЛОВНО РАЗРЕШЕННЫЕ ВИДЫ ИСПОЛЬЗОВАНИЯ ЗЕМЕЛЬНЫХ УЧАСТКОВ И ОБЪЕКТОВ КАПИТАЛЬНОГО СТРОИТЕЛЬСТВА							
12	6.6	Строительная промышленность	не подлежат установлению				3 метра

Ограничения использования земельных участков и объектов капитального строительства, устанавливаемые в соответствии с законодательством Российской Федерации, определяются пунктом 22 настоящих Правил.

4. Градостроительный регламент территориальной зоны П2/1

№ п/п	Код ВРИ	Наименование ВРИ	Предельные (минимальные и (или) максимальные) размеры земельных участков, в том числе их площадь, м²		Максимальный процент застройки в границах земельного участка	Предельное количество этажей или предельная высота зданий, строений, сооружений	Минимальные отступы от границ земельных участков в целях определения мест допустимого размещения зданий, строений, сооружений, за пределами которых запрещено строительство зданий, строений, сооружений
			min	max			
ОСНОВНЫЕ ВИДЫ РАЗРЕШЕННОГО ИСПОЛЬЗОВАНИЯ ЗЕМЕЛЬНЫХ УЧАСТКОВ И ОБЪЕКТОВ КАПИТАЛЬНОГО СТРОИТЕЛЬСТВА							
1	1.15	Хранение и переработка сельскохозяйственной продукции	не подлежат установлению				3 метра
2	1.18	Обеспечение сельскохозяйственного производства	не подлежат установлению				3 метра
3	3.1	Коммунальное обслуживание	не подлежит установлению				
4	3.3	Бытовое обслуживание	200	не подлежит установлению	60%	не подлежит установлению	3 метра
5	4.1	Деловое управление	не подлежат установлению		60%	не подлежит установлению	3 метра
6	4.4	Магазины	200	не подлежит установлению	50%	не подлежит установлению	3 метра
7	4.9	Служебные гаражи	не подлежат установлению				3 метра
8	6.4	Пищевая промышленность	не подлежат установлению				3 метра
9	6.9	Склады	не подлежат установлению		60%	не подлежит установлению	3 метра
10	6.9.1	Складские площадки	не подлежат установлению				
11	12.0.2	Благоустройство территории	не подлежат установлению				
УСЛОВНО РАЗРЕШЕННЫЕ ВИДЫ ИСПОЛЬЗОВАНИЯ ЗЕМЕЛЬНЫХ УЧАСТКОВ И ОБЪЕКТОВ КАПИТАЛЬНОГО СТРОИТЕЛЬСТВА							
12	4.3	Рынки	не подлежат установлению		45%	не подлежит установлению	3 метра
13	4.6	Общественное питание	400	не подлежит установлению	50%	не подлежит установлению	3 метра

Ограничения использования земельных участков и объектов капитального строительства, устанавливаемые в соответствии с законодательством Российской Федерации, определяются пунктом 22 настоящих Правил.

5. Градостроительные регламенты территориальных зон ИТ1/1, ИТ1/2, ИТ1

№ п/п	Код ВРИ	Наименование ВРИ	Предельные (минимальные и (или) максимальные) размеры земельных участков, в том числе их площадь, м²		Максимальный процент застройки в границах земельного участка	Предельное количество этажей или предельная высота зданий, строений, сооружений	Минимальные отступы от границ земельных участков в целях определения мест допустимого размещения зданий, строений, сооружений, за пределами которых запрещено строительство зданий, строений, сооружений
			min	max			
ОСНОВНЫЕ ВИДЫ РАЗРЕШЕННОГО ИСПОЛЬЗОВАНИЯ ЗЕМЕЛЬНЫХ УЧАСТКОВ И ОБЪЕКТОВ КАПИТАЛЬНОГО СТРОИТЕЛЬСТВА							
1	7.2.1	Размещение автомобильных дорог	не подлежат установлению				
2	3.1.1	Предоставление коммунальных услуг	не подлежат установлению				
3	6.7	Энергетика	не подлежат установлению				3 метра
4	12.0.1	Улично-дорожная сеть	не подлежат установлению				
УСЛОВНО РАЗРЕШЕННЫЕ ВИДЫ ИСПОЛЬЗОВАНИЯ ЗЕМЕЛЬНЫХ УЧАСТКОВ И ОБЪЕКТОВ КАПИТАЛЬНОГО СТРОИТЕЛЬСТВА							
5	4.9.1	Объекты дорожного сервиса	не подлежат установлению				3 метра

Ограничения использования земельных участков и объектов капитального строительства, устанавливаемые в соответствии с законодательством Российской Федерации, определяются пунктом 22 настоящих Правил.

6. Градостроительные регламенты территориальных зон ИТ2/1, ИТ2

№ п/п	Код ВРИ	Наименование ВРИ	Предельные (минимальные и (или) максимальные) размеры земельных участков, в том числе их площадь, м²		Максимальный процент застройки в границах земельного участка	Предельное количество этажей или предельная высота зданий, строений, сооружений	Минимальные отступы от границ земельных участков в целях определения мест допустимого размещения зданий, строений, сооружений, за пределами которых запрещено строительство зданий, строений, сооружений
			min	max			
ОСНОВНЫЕ ВИДЫ РАЗРЕШЕННОГО ИСПОЛЬЗОВАНИЯ ЗЕМЕЛЬНЫХ УЧАСТКОВ И ОБЪЕКТОВ КАПИТАЛЬНОГО СТРОИТЕЛЬСТВА							
1	7.1	Железнодорожный транспорт	не подлежат установлению				3 метра
2	3.1.1	Предоставление коммунальных услуг	не подлежит установлению				
УСЛОВНО РАЗРЕШЕННЫЕ ВИДЫ ИСПОЛЬЗОВАНИЯ ЗЕМЕЛЬНЫХ УЧАСТКОВ И ОБЪЕКТОВ КАПИТАЛЬНОГО СТРОИТЕЛЬСТВА							
3	Не устанавливаются						

Ограничения использования земельных участков и объектов капитального строительства, устанавливаемые в соответствии с законодательством Российской Федерации, определяются пунктом 22 настоящих Правил.

7. Градостроительные регламенты территориальных зон СХ1/1, СХ1/2

№ п/п	Код ВРИ	Наименование ВРИ	Предельные (минимальные и (или) максимальные) размеры земельных участков, в том числе их площадь, м²		Максимальный процент застройки в границах земельного участка	Предельное количество этажей или предельная высота зданий, строений, сооружений	Минимальные отступы от границ земельных участков в целях определения мест допустимого размещения зданий, строений, сооружений, за пределами которых запрещено строительство зданий, строений, сооружений
			min	max			
ОСНОВНЫЕ ВИДЫ РАЗРЕШЕННОГО ИСПОЛЬЗОВАНИЯ ЗЕМЕЛЬНЫХ УЧАСТКОВ И ОБЪЕКТОВ КАПИТАЛЬНОГО СТРОИТЕЛЬСТВА							
1	1.2	Выращивание зерновых и иных сельскохозяйственных культур	не подлежат установлению				
2	1.3	Овощеводство	не подлежат установлению				
3	1.5	Садоводство	не подлежат установлению				
4	1.12	Пчеловодство	не подлежат установлению				
5	1.16	Ведение личного подсобного хозяйства на полевых участках	не подлежат установлению				
6	1.19	Сенокошение	не подлежат установлению				
7	1.20	Выпас сельскохозяйственных животных	не подлежат установлению				
8	3.1.1	Предоставление коммунальных услуг	не подлежат установлению				
9	12.0.2	Благоустройство территории	не подлежат установлению				
10	13.1	Ведение огородничества	100	4500	0%	не подлежат установлению	
УСЛОВНО РАЗРЕШЕННЫЕ ВИДЫ ИСПОЛЬЗОВАНИЯ ЗЕМЕЛЬНЫХ УЧАСТКОВ И ОБЪЕКТОВ КАПИТАЛЬНОГО СТРОИТЕЛЬСТВА							
11	1.15	Хранение и переработка сельскохозяйственной продукции	не подлежат установлению				3 метра

Ограничения использования земельных участков и объектов капитального строительства, устанавливаемые в соответствии с законодательством Российской Федерации, определяются пунктом 22 настоящих Правил.

8. Градостроительные регламенты территориальных зон СХ2/1, СХ2

№ п/п	Код ВРИ	Наименование ВРИ	Предельные (минимальные и (или) максимальные) размеры земельных участков, в том числе их площадь, м²		Максимальный процент застройки в границах земельного участка	Предельное количество этажей или предельная высота зданий, строений, сооружений	Минимальные отступы от границ земельных участков в целях определения мест допустимого размещения зданий, строений, сооружений, за пределами которых запрещено строительство зданий, строений, сооружений
			min	max			
ОСНОВНЫЕ ВИДЫ РАЗРЕШЕННОГО ИСПОЛЬЗОВАНИЯ ЗЕМЕЛЬНЫХ УЧАСТКОВ И ОБЪЕКТОВ КАПИТАЛЬНОГО СТРОИТЕЛЬСТВА							
1	1.1	Растениеводство	не подлежат установлению				
2	1.12	Пчеловодство	не подлежат установлению				
3	1.15	Хранение и переработка сельскохозяйственной продукции	не подлежат установлению				3 метра
4	1.18	Обеспечение сельскохозяйственного производства	не подлежат установлению				3 метра
5	3.1.1	Предоставление коммунальных услуг	не подлежат установлению				
6	4.1	Деловое управление	не подлежат установлению		50%	не подлежит установлению	3 метра
7	4.4	Магазины	не подлежит установлению	5000	50%	не подлежит установлению	3 метра
8	4.9	Служебные гаражи	не подлежат установлению				3 метра
9	4.9.1.1	Заправка транспортных средств	не подлежат установлению			1 этаж	3 метра
10	6.9	Склады	не подлежат установлению		60%	не подлежит установлению	3 метра
11	6.9.1	Складские площадки	не подлежат установлению				
12	9.3	Историко-культурная деятельность	не подлежат установлению				
13	12.0	Земельные участки (территории) общего пользования	не подлежат установлению				
УСЛОВНО РАЗРЕШЕННЫЕ ВИДЫ ИСПОЛЬЗОВАНИЯ ЗЕМЕЛЬНЫХ УЧАСТКОВ И ОБЪЕКТОВ КАПИТАЛЬНОГО СТРОИТЕЛЬСТВА							
14	1.8	Скотоводство	не подлежат установлению				3 метра

№ п/п	Код ВРИ	Наименование ВРИ	Предельные (минимальные и (или) максимальные) размеры земельных участков, в том числе их площадь, м²		Максимальный процент застройки в границах земельного участка	Предельное количество этажей или предельная высота зданий, строений, сооружений	Минимальные отступы от границ земельных участков в целях определения мест допустимого размещения зданий, строений, сооружений, за пределами которых запрещено строительство зданий, строений, сооружений
			min	max			
15	6.4	Пищевая промышленность	не подлежат установлению				3 метра

Ограничения использования земельных участков и объектов капитального строительства, устанавливаемые в соответствии с законодательством Российской Федерации, определяются пунктом 22 настоящих Правил.

9. Градостроительный регламент территориальной зоны СХ3

№ п/п	Код ВРИ	Наименование ВРИ	Предельные (минимальные и (или) максимальные) размеры земельных участков, в том числе их площадь, м²		Максимальный процент застройки в границах земельного участка	Предельное количество этажей или предельная высота зданий, строений, сооружений	Минимальные отступы от границ земельных участков в целях определения мест допустимого размещения зданий, строений, сооружений, за пределами которых запрещено строительство зданий, строений, сооружений
			min	max			
ОСНОВНЫЕ ВИДЫ РАЗРЕШЕННОГО ИСПОЛЬЗОВАНИЯ ЗЕМЕЛЬНЫХ УЧАСТКОВ И ОБЪЕКТОВ КАПИТАЛЬНОГО СТРОИТЕЛЬСТВА							
1	1.8	Скотоводство	не подлежат установлению				3 метра
2	1.15	Хранение и переработка сельскохозяйственной продукции	не подлежат установлению				3 метра
3	1.18	Обеспечение сельскохозяйственного производства	не подлежат установлению				3 метра
4	1.19	Сенокошение	не подлежат установлению				

№ п/п	Код ВРИ	Наименование ВРИ	Предельные (минимальные и (или) максимальные) размеры земельных участков, в том числе их площадь, м²		Максимальный процент застройки в границах земельного участка	Предельное количество этажей или предельная высота зданий, строений, сооружений	Минимальные отступы от границ земельных участков в целях определения мест допустимого размещения зданий, строений, сооружений, за пределами которых запрещено строительство зданий, строений, сооружений
			min	max			
5	1.20	Выпас сельскохозяйственных животных	не подлежат установлению				
6	3.1.1	Предоставление коммунальных услуг	не подлежат установлению				
УСЛОВНО РАЗРЕШЕННЫЕ ВИДЫ ИСПОЛЬЗОВАНИЯ ЗЕМЕЛЬНЫХ УЧАСТКОВ И ОБЪЕКТОВ КАПИТАЛЬНОГО СТРОИТЕЛЬСТВА							
7	4.9.1.1	Заправка транспортных средств	не подлежат установлению			1 этаж	3 метра
8	6.9	Склады	не подлежат установлению		60%	не подлежит установлению	3 метра
9	6.9.1	Складские площадки	не подлежат установлению				

Ограничения использования земельных участков и объектов капитального строительства, устанавливаемые в соответствии с законодательством Российской Федерации, определяются пунктом 22 настоящих Правил.

10. Градостроительный регламент территориальной зоны Р1/1

№ п/п	Код ВРИ	Наименование ВРИ	Предельные (минимальные и (или) максимальные) размеры земельных участков, в том числе их площадь, м²		Максимальный процент застройки в границах земельного участка	Предельное количество этажей или предельная высота зданий, строений, сооружений	Минимальные отступы от границ земельных участков в целях определения мест допустимого размещения зданий, строений, сооружений, за пределами которых запрещено строительство зданий, строений, сооружений
			min	max			
ОСНОВНЫЕ ВИДЫ РАЗРЕШЕННОГО ИСПОЛЬЗОВАНИЯ ЗЕМЕЛЬНЫХ УЧАСТКОВ И ОБЪЕКТОВ КАПИТАЛЬНОГО СТРОИТЕЛЬСТВА							
1	9.1	Охрана природных территорий	не подлежат установлению				
2	12.0.2	Благоустройство территории	не подлежат установлению				
УСЛОВНО РАЗРЕШЕННЫЕ ВИДЫ ИСПОЛЬЗОВАНИЯ ЗЕМЕЛЬНЫХ УЧАСТКОВ И ОБЪЕКТОВ КАПИТАЛЬНОГО СТРОИТЕЛЬСТВА							
3	3.1.1	Предоставление коммунальных услуг	не подлежит установлению				

Ограничения использования земельных участков и объектов капитального строительства, устанавливаемые в соответствии с законодательством Российской Федерации, определяются пунктом 22 настоящих Правил.

11. Градостроительные регламенты территориальных зон СН1/1, СН1/2, СН1/3

№ п/п	Код ВРИ	Наименование ВРИ	Предельные (минимальные и (или) максимальные) размеры земельных участков, в том числе их площадь, м²		Максимальный процент застройки в границах земельного участка	Предельное количество этажей или предельная высота зданий, строений, сооружений	Минимальные отступы от границ земельных участков в целях определения мест допустимого размещения зданий, строений, сооружений, за пределами которых запрещено строительство зданий, строений, сооружений
			min	max			
ОСНОВНЫЕ ВИДЫ РАЗРЕШЕННОГО ИСПОЛЬЗОВАНИЯ ЗЕМЕЛЬНЫХ УЧАСТКОВ И ОБЪЕКТОВ КАПИТАЛЬНОГО СТРОИТЕЛЬСТВА							
1	12.1	Ритуальная деятельность	не подлежит	400000	не подлежат установлению		3 метра

№ п/п	Код ВРИ	Наименование ВРИ	Предельные (минимальные и (или) максимальные) размеры земельных участков, в том числе их площадь, м²		Максимальный процент застройки в границах земельного участка	Предельное количество этажей или предельная высота зданий, строений, сооружений	Минимальные отступы от границ земельных участков в целях определения мест допустимого размещения зданий, строений, сооружений, за пределами которых запрещено строительство зданий, строений, сооружений
			min	max			
			установлению				
2	12.0	Земельные участки (территории) общего пользования	не подлежат установлению				
3	3.1.1	Предоставление коммунальных услуг	не подлежат установлению				
УСЛОВНО РАЗРЕШЕННЫЕ ВИДЫ ИСПОЛЬЗОВАНИЯ ЗЕМЕЛЬНЫХ УЧАСТКОВ И ОБЪЕКТОВ КАПИТАЛЬНОГО СТРОИТЕЛЬСТВА							
4	Не устанавливаются						

Ограничения использования земельных участков и объектов капитального строительства, устанавливаемые в соответствии с законодательством Российской Федерации, определяются пунктом 22 настоящих Правил.

12. Градостроительный регламент территориальной зоны СН2

№ п/п	Код ВРИ	Наименование ВРИ	Предельные (минимальные и (или) максимальные) размеры земельных участков, в том числе их площадь, м²		Максимальный процент застройки в границах земельного участка	Предельное количество этажей или предельная высота зданий, строений, сооружений	Минимальные отступы от границ земельных участков в целях определения мест допустимого размещения зданий, строений, сооружений, за пределами которых запрещено строительство зданий, строений, сооружений
			min	max			
ОСНОВНЫЕ ВИДЫ РАЗРЕШЕННОГО ИСПОЛЬЗОВАНИЯ ЗЕМЕЛЬНЫХ УЧАСТКОВ И ОБЪЕКТОВ КАПИТАЛЬНОГО СТРОИТЕЛЬСТВА							
1	8.0	Обеспечение обороны и безопасности	не подлежат установлению				

№ п/п	Код ВРИ	Наименование ВРИ	Предельные (минимальные и (или) максимальные) размеры земельных участков, в том числе их площадь, м²		Максимальный процент застройки в границах земельного участка	Предельное количество этажей или предельная высота зданий, строений, сооружений	Минимальные отступы от границ земельных участков в целях определения мест допустимого размещения зданий, строений, сооружений, за пределами которых запрещено строительство зданий, строений, сооружений
			min	max			
2	8.1	Обеспечение вооруженных сил	не подлежат установлению				
УСЛОВНО РАЗРЕШЕННЫЕ ВИДЫ ИСПОЛЬЗОВАНИЯ ЗЕМЕЛЬНЫХ УЧАСТКОВ И ОБЪЕКТОВ КАПИТАЛЬНОГО СТРОИТЕЛЬСТВА							
3	Не устанавливаются						

Ограничения использования земельных участков и объектов капитального строительства, устанавливаемые в соответствии с законодательством Российской Федерации, определяются пунктом 22 настоящих Правил.

22. Ограничения использования земельных участков и объектов капитального строительства, устанавливаемые в соответствии с законодательством Российской Федерации

1. На территории Шапошниковского сельского поселения Ольховатского муниципального района Воронежской области располагаются следующие зоны с особыми условиями использования территории:

1) защитная зона объекта культурного наследия;

2) охранная зона объектов электроэнергетики (объектов электросетевого хозяйства и объектов по производству электрической энергии);

3) водоохранная (рыбоохранная) зона;

4) прибрежная защитная полоса;

5) зоны санитарной охраны источников питьевого и хозяйственно-бытового водоснабжения, а также устанавливаемые в случаях, предусмотренных Водным кодексом Российской Федерации, в отношении подземных водных объектов зоны специальной охраны;

6) санитарно-защитная зона.

2. Ограничения для зон с особыми условиями использования территории установлены в соответствии с действующими нормативами.

№ п/п	Вид зоны	Ограничения в использовании земельных участков и объектов капитального строительства	Основания установления ограничений
1	Защитная зона объекта культурного наследия	Запрещается строительство объектов капитального строительства и их реконструкция, связанная с изменением их параметров (высоты, количества этажей, площади), за исключением строительства и реконструкции линейных объектов.	Федеральный закон от 25.06.2002 № 73-ФЗ «Об объектах культурного наследия (памятниках истории и культуры) народов Российской Федерации» Приказ управления по охране объектов культурного наследия Воронежской области от 11.11.2019 № 71-01-07/278 «Об утверждении графического описания местоположения границ (с перечнем координат характерных точек этих границ) защитных зон объектов культурного наследия, расположенных на территории Воронежской области»
2	Охранная зона объектов электроэнергетики (объектов электросетевого хозяйства и объектов по производству электрической энергии)	1. В охранных зонах объектов электросетевого хозяйства, размещенных на земельных участках, запрещается осуществлять любые действия, которые могут нарушить безопасную работу объектов электросетевого хозяйства, в том числе привести к их повреждению или уничтожению, и (или) повлечь причинение вреда жизни, здоровью граждан и имуществу физических или юридических лиц, а также повлечь нанесение экологического ущерба и возникновение пожаров, в том числе: - набрасывать на провода и опоры воздушных линий электропередачи посторонние предметы, а также подниматься на	Постановление Правительства Российской Федерации от 24.02.2009 № 160 «О порядке установления охранных зон объектов электросетевого хозяйства и особых условий использования земельных участков, расположенных в границах таких зон» Постановление Правительства Российской Федерации от 18.11.2013 № 1033 «О порядке установления охранных зон объектов по

		опоры воздушных линий электропередачи; - размещать любые объекты и предметы (материалы) в пределах созданных в соответствии с требованиями нормативно-технических документов проходов и подъездов для доступа к объектам электросетевого хозяйства, а также проводить любые работы и возводить сооружения, которые могут препятствовать доступу к объектам электросетевого хозяйства, без создания необходимых для такого доступа проходов и подъездов; - находиться в пределах огороженной территории и помещениях распределительных устройств и подстанций, открывать двери и люки распределительных устройств и подстанций, производить переключения и подключения в электрических сетях (указанное требование не распространяется на работников, занятых выполнением разрешённых в установленном порядке работ), разводить огонь в пределах охранных зон вводных и распределительных устройств, подстанций, воздушных линий электропередачи, а также в охранных зонах кабельных линий электропередачи; - размещать свалки; - производить работы ударными механизмами, сбрасывать тяжести массой свыше 5 тонн, производить сброс и слив едких и коррозионных веществ и горюче-смазочных материалов (в охранных зонах подземных кабельных линий электропередачи).	производству электрической энергии и особых условий использования земельных участков, расположенных в границах таких зон»
		2. Для объектов электросетевого хозяйства напряжением свыше 1000 вольт, помимо действий, предусмотренных пунктом 1, запрещается: - складировать или размещать хранилища любых, в том числе горюче-смазочных материалов; - размещать детские и спортивные площадки, стадионы, рынки, торговые точки, полевые станы, загоны для скота, гаражи и стоянки всех видов машин и механизмов, проводить любые мероприятия, связанные с большим скоплением людей, не занятых выполнением разрешённых в установленном порядке работ (в охранных зонах воздушных линий электропередачи); - использовать (запускать) любые летательные аппараты, в том числе воздушных змеев, спортивные модели летательных аппаратов (в охранных зонах воздушных линий электропередачи);	

		- бросать якоря с судов и осуществлять их проход с отданными якорями, цепями, лотами, волокушами и тралами (в охранных зонах подводных кабельных линий электропередачи); - осуществлять проход судов с поднятыми стрелами кранов и других механизмов (в охранных зонах воздушных линий электропередачи). 3. Без письменного решения о согласовании сетевой организации запрещается: - строительство, капитальный ремонт, реконструкция или снос зданий и сооружений; - горные, взрывные, мелиоративные работы, в том числе связанные с временным затоплением земель; - посадка и вырубка деревьев и кустарников; - дноуглубительные, землечерпальные и погрузочно-разгрузочные работы, добыча рыбы, других водных животных и растений придонными орудиями лова, устройство водопоев, колка и заготовка льда (в охранных зонах подводных кабельных линий электропередачи); - проход судов, у которых расстояние по вертикали от верхнего крайнего габарита с грузом или без груза до нижней точки провеса проводов переходов воздушных линий электропередачи через водоёмы менее минимально допустимого расстояния, в том числе с учётом максимального уровня подъёма воды при паводке; - проезд машин и механизмов, имеющих общую высоту с грузом или без груза от поверхности дороги более 4,5 метра (в охранных зонах воздушных линий электропередачи); - земляные работы на глубине более 0,3 метра (на вспахиваемых землях на глубине более 0,45 метра), а также планировка грунта (в охранных зонах подземных кабельных линий электропередачи); - полив сельскохозяйственных культур в случае, если высота струи воды может составить свыше 3 метров (в охранных зонах воздушных линий электропередачи); - полевые сельскохозяйственные работы с применением сельскохозяйственных машин и оборудования высотой более 4 метров (в охранных зонах воздушных линий электропередачи) или полевые сельскохозяйственные работы, связанные с вспашкой земли (в охранных зонах кабельных линий электропередачи).	

		4. Для объектов электросетевого хозяйства напряжением до 1000 вольт, помимо действий, предусмотренных пунктом 3, без письменного решения о согласовании сетевых организаций запрещается: - размещать детские и спортивные площадки, стадионы, рынки, торговые точки, полевые станы, загоны для скота, гаражи и стоянки всех видов машин и механизмов, садовые, огородные земельные участки и иные объекты недвижимости, расположенные в границах территории ведения гражданами садоводства или огородничества для собственных нужд объекты жилищного строительства, в том числе индивидуального (в охранных зонах воздушных линий электропередачи); - складировать или размещать хранилища любых, в том числе горюче-смазочных материалов; - устраивать причалы для стоянки судов, барж и плавучих кранов, бросать якоря с судов и осуществлять их проход с отданными якорями, цепями, лотами, волокушами и тралами (в охранных зонах подводных кабельных линий электропередачи). 5. В охранных зонах объектов по производству электрической энергии запрещается осуществлять действия, которые могут нарушить безопасную работу объектов, в том числе привести к их повреждению или уничтожению и (или) повлечь причинение вреда жизни, здоровью граждан и имуществу физических или юридических лиц, а также нанесение вреда окружающей среде и возникновение пожаров и чрезвычайных ситуаций, а именно: - убирать, перемещать, засыпать и повреждать предупреждающие знаки; - размещать кладбища, скотомогильники, захоронения отходов производства и потребления, радиоактивных, химических, взрывчатых, токсичных, отравляющих и ядовитых веществ; - производить сброс и слив едких и коррозионных веществ, в том числе растворов кислот, щелочей и солей, а также горюче-смазочных материалов; - разводить огонь и размещать какие-либо открытые или закрытые источники огня; - проводить работы, размещать объекты и предметы, возводить	

		сооружения, которые могут препятствовать доступу к объектам, без создания необходимых для такого доступа проходов и подъездов; - производить работы ударными механизмами, сбрасывать тяжести массой свыше 5 тонн; - складировать любые материалы, в том числе взрывоопасные, пожароопасные и горюче-смазочные. 6. Без письменного согласования владельцев объектов по производству электрической энергии запрещается: - размещать детские и спортивные площадки, стадионы, рынки, торговые точки, полевые станы, загоны для скота, гаражи и стоянки всех видов машин и механизмов; - проводить любые мероприятия, связанные с пребыванием людей, не занятых выполнением работ, разрешенных в установленном порядке; - осуществлять горные, взрывные, мелиоративные работы, в том числе связанные с временным затоплением земель.	
3	Водоохранная зона	В границах водоохраной зоны запрещается: - использование сточных вод в целях регулирования плодородия почв; - размещение кладбищ, скотомогильников, объектов размещения отходов производства и потребления, химических, взрывчатых, токсичных, отравляющих и ядовитых веществ, пунктов захоронения радиоактивных отходов; - осуществление авиационных мер по борьбе с вредными организмами; - движение и стоянка транспортных средств (кроме специальных транспортных средств), за исключением их движения по дорогам и стоянки на дорогах и в специально оборудованных местах, имеющих твердое покрытие; - строительство и реконструкция автозаправочных станций, складов горюче-смазочных материалов (за исключением случаев, если автозаправочные станции, склады горюче-смазочных материалов размещены на территориях портов, инфраструктуры внутренних водных путей, в том числе баз (сооружений) для стоянки маломерных судов, объектов органов федеральной службы безопасности), станций технического обслуживания, используемых для технического осмотра и ремонта транспортных средств,	Водный кодекс Российской Федерации

		осуществление мойки транспортных средств; - размещение специализированных хранилищ пестицидов и агрохимикатов, применение пестицидов и агрохимикатов; - сброс сточных, в том числе дренажных, вод; - разведка и добыча общераспространенных полезных ископаемых (за исключением случаев, если разведка и добыча общераспространенных полезных ископаемых осуществляются пользователями недр, осуществляющими разведку и добычу иных видов полезных ископаемых, в границах предоставленных им в соответствии с законодательством Российской Федерации о недрах горных отводов и (или) геологических отводов на основании утвержденного технического проекта в соответствии со ст. 19.1 Закона Российской Федерации от 21 февраля 1992 года № 2395-1 «О недрах»).	
	Рыбоохранная зона	В границах рыбоохранной зоны запрещается: - использование сточных вод в целях регулирования плодородия почв; - размещение кладбищ, скотомогильников, объектов размещения отходов производства и потребления, химических, взрывчатых, токсичных, отравляющих и ядовитых веществ, пунктов захоронения радиоактивных отходов; - осуществление авиационных мер по борьбе с вредными организмами; - движение и стоянка транспортных средств (кроме специальных транспортных средств), за исключением их движения по дорогам и стоянки на дорогах и в специально оборудованных местах, имеющих твердое покрытие; - размещение автозаправочных станций, складов горюче-смазочных материалов (за исключением случаев, если автозаправочные станции, склады горюче-смазочных материалов размещены на территориях портов, судостроительных и судоремонтных организаций, инфраструктуры внутренних водных путей при условии соблюдения требований законодательства в области охраны окружающей среды и Водного кодекса Российской Федерации), станций технического обслуживания, используемых для технического осмотра и ремонта транспортных средств, осуществление мойки транспортного средства; - размещение специализированных хранилищ пестицидов и	Постановление Правительства Российской Федерации от 06.10.2008 № 743 «Об утверждении Правил установления рыбоохранных зон»

		агрохимикатов, применение пестицидов и агрохимикатов; - сброс сточных, в том числе дренажных, вод; - разведка и добыча общераспространенных полезных ископаемых (за исключением случаев, если разведка и добыча общераспространенных полезных ископаемых осуществляются пользователями недр, осуществляющими разведку и добычу иных видов полезных ископаемых, в границах предоставленных им в соответствии с законодательством Российской Федерации о недрах горных отводов и (или) геологических отводов на основании утвержденного технического проекта в соответствии со статьей 19.1 Закона Российской Федерации «О недрах»); - распашка земель; - размещение отвалов размываемых грунтов; - выпас сельскохозяйственных животных и организация для них летних лагерей, ванн.	
4	Прибрежная защитная полоса	В границах прибрежных защитных полос запрещается: - использование сточных вод в целях регулирования плодородия почв; - размещение кладбищ, скотомогильников, объектов размещения отходов производства и потребления, химических, взрывчатых, токсичных, отравляющих и ядовитых веществ, пунктов захоронения радиоактивных отходов; - осуществление авиационных мер по борьбе с вредными организмами; - движение и стоянка транспортных средств (кроме специальных транспортных средств), за исключением их движения по дорогам и стоянки на дорогах и в специально оборудованных местах, имеющих твердое покрытие; - строительство и реконструкция автозаправочных станций, складов горюче-смазочных материалов (за исключением случаев, если автозаправочные станции, склады горюче-смазочных материалов размещены на территориях портов, инфраструктуры внутренних водных путей, в том числе баз (сооружений) для стоянки маломерных судов, объектов органов федеральной службы безопасности), станций технического обслуживания, используемых для технического осмотра и ремонта транспортных средств, осуществление мойки транспортных средств;	Водный кодекс Российской Федерации

		- размещение специализированных хранилищ пестицидов и агрохимикатов, применение пестицидов и агрохимикатов; - сброс сточных, в том числе дренажных, вод; - разведка и добыча общераспространенных полезных ископаемых (за исключением случаев, если разведка и добыча общераспространенных полезных ископаемых осуществляются пользователями недр, осуществляющими разведку и добычу иных видов полезных ископаемых, в границах предоставленных им в соответствии с законодательством Российской Федерации о недрах горных отводов и (или) геологических отводов на основании утвержденного технического проекта в соответствии со ст. 19.1 Закона Российской Федерации от 21 февраля 1992 года № 2395-1 «О недрах»); - распашка земель; - размещение отвалов размываемых грунтов; - выпас сельскохозяйственных животных и организация для них летних лагерей, ванн.	
5	Зоны санитарной охраны источников питьевого и хозяйственно-бытового водоснабжения, а также устанавливаемые в случаях, предусмотренных Водным кодексом Российской Федерации, в отношении подземных водных объектов зоны специальной охраны	В зоне санитарной охраны источников питьевого и хозяйственно-бытового водоснабжения запрещается сброс сточных, в том числе дренажных, вод. На территории зоны санитарной охраны подземных источников водоснабжения: 1. В первом поясе не допускается: - посадка высокоствольных деревьев; - все виды строительства, не имеющие непосредственного отношения к эксплуатации, реконструкции и расширению водопроводных сооружений, в том числе прокладка трубопроводов различного назначения; - размещение жилых и хозяйственно-бытовых зданий; - проживание людей; - применение ядохимикатов и удобрений. 2. Во втором поясе запрещено: - закачка отработанных вод в подземные горизонты, подземное складирование твёрдых отходов и разработка недр земли; - размещение кладбищ, скотомогильников, полей ассенизации, полей фильтрации, навозохранилищ, силосных траншей, животноводческих и птицеводческих предприятий и других	Водный кодекс Российской Федерации СанПиН 2.1.4.1110-02 «Зоны санитарной охраны источников водоснабжения и водопроводов питьевого назначения»

		объектов, обусловливающих опасность микробного загрязнения подземных вод; - применение удобрений и ядохимикатов; - рубка леса главного пользования и реконструкции; - размещение складов горюче-смазочных материалов, ядохимикатов и минеральных удобрений, накопителей промстоков, шламохранилищ и других объектов, обусловливающих опасность химического загрязнения подземных вод. Бурение новых скважин и новое строительство, связанное с нарушением почвенного покрова, производится при обязательном согласовании с центром государственного санитарно-эпидемиологического надзора. 3. В третьем поясе запрещено: - закачка отработанных вод в подземные горизонты, подземное складирование твёрдых отходов и разработка недр земли; - размещение складов горюче-смазочных материалов, ядохимикатов и минеральных удобрений, накопителей промстоков, шламохранилищ и других объектов, обусловливающих опасность химического загрязнения подземных вод. Размещение таких объектов допускается в пределах третьего пояса зоны санитарной охраны только при использовании защищённых подземных вод, при условии выполнения специальных мероприятий по защите водоносного горизонта от загрязнения при наличии санитарно-эпидемиологического заключения центра государственного санитарно-эпидемиологического надзора, выданного с учётом заключения органов геологического контроля. Бурение новых скважин и новое строительство, связанное с нарушением почвенного покрова, производится при обязательном согласовании с центром государственного санитарно-эпидемиологического надзора. На территории зоны санитарной охраны поверхностных источников водоснабжения: 1. В первом поясе не допускается: - посадка высокоствольных деревьев; - все виды строительства, не имеющие непосредственного отношения к эксплуатации, реконструкции и расширению	

		водопроводных сооружений, в том числе прокладка трубопроводов различного назначения; - размещение жилых и хозяйственно-бытовых зданий; - проживание людей; - применение ядохимикатов и удобрений; - спуск любых сточных вод, в том числе сточных вод водного транспорта; - купание, стирка белья, водопой скота и другие виды водопользования, оказывающие влияние на качество воды. 2. Во втором поясе не допускается: - рубка леса главного пользования и реконструкции, а также закрепление за лесозаготовительными предприятиями древесины на корню и лесосечного фонда долгосрочного пользования (допускается только рубки ухода и санитарные рубки леса); - расположение стойбищ и выпас скота, а также всякое другое использование водоема и земельных участков, лесных угодий в пределах прибрежной полосы шириной не менее 500 м, которое может привести к ухудшению качества или уменьшению количества воды источника водоснабжения; - отведение сточных вод в зоне водосбора источника водоснабжения, включая его притоки, не отвечающих гигиеническим требованиям к охране поверхностных вод; - размещение кладбищ, скотомогильников, полей ассенизации, полей фильтрации, навозохранилищ, силосных траншей, животноводческих и птицеводческих предприятий и других объектов, обусловливающих опасность микробного загрязнения подземных вод; - применение удобрений и ядохимикатов; - рубка леса главного пользования и реконструкции; - сброс промышленных, сельскохозяйственных, городских и ливневых сточных вод, содержание в которых химических веществ и микроорганизмов превышает установленные санитарными правилами гигиенические нормативы качества воды (с учетом Определения Верховного Суда РФ от 25.09.2014 № АПЛ14-393); - размещение складов горюче-смазочных материалов, ядохимикатов и минеральных удобрений, накопителей промстоков, шламохранилищ и других объектов, обусловливающих опасность	

		химического загрязнения подземных вод. Регулирование отведения территории для нового строительства жилых, промышленных и сельскохозяйственных объектов, а также согласование изменений технологий действующих предприятий, связанных с повышением степени опасности загрязнения сточными водами источника водоснабжения производится при согласовании с центром государственного санитарно-эпидемиологического надзора. Все работы, в том числе добыча песка, гравия, донноуглубительные, в пределах акватории зоны санитарной охраны допускаются по согласованию с центром государственного санитарно - эпидемиологического надзора лишь при обосновании гидрологическими расчетами отсутствия ухудшения качества воды в створе водозабора. Использование химических методов борьбы с эвтрофикацией водоемов допускается при условии применения препаратов, имеющих положительное санитарно - эпидемиологическое заключение государственной санитарно - эпидемиологической службы Российской Федерации. Использование источников водоснабжения в пределах второго пояса зоны санитарной охраны для купания, туризма, водного спорта и рыбной ловли допускается в установленных местах при условии соблюдения гигиенических требований к охране поверхностных вод, а также гигиенических требований к зонам рекреации водных объектов. 3. В третьем поясе не допускается отведение сточных вод в зоне водосбора источника водоснабжения, включая его притоки, не отвечающих гигиеническим требованиям к охране поверхностных вод. Регулирование отведения территории для нового строительства жилых, промышленных и сельскохозяйственных объектов, а также согласование изменений технологий действующих предприятий, связанных с повышением степени опасности загрязнения сточными водами источника водоснабжения производится при согласовании с центром государственного санитарно-эпидемиологического надзора.	

		Все работы, в том числе добыча песка, гравия, донноуглубительные, в пределах акватории зоны санитарной охраны допускаются по согласованию с центром государственного санитарно - эпидемиологического надзора лишь при обосновании гидрологическими расчетами отсутствия ухудшения качества воды в створе водозабора. Использование химических методов борьбы с эвтрофикацией водоемов допускается при условии применения препаратов, имеющих положительное санитарно - эпидемиологическое заключение государственной санитарно - эпидемиологической службы Российской Федерации.	
6	Санитарно-защитная зона	В границах санитарно-защитной зоны не допускается использования земельных участков в целях: - размещения жилой застройки, объектов образовательного и медицинского назначения, спортивных сооружений открытого типа, организаций отдыха детей и их оздоровления, зон рекреационного назначения и для ведения садоводства; - размещения объектов для производства и хранения лекарственных средств, объектов пищевых отраслей промышленности, оптовых складов продовольственного сырья и пищевой продукции, комплексов водопроводных сооружений для подготовки и хранения питьевой воды, использования земельных участков в целях производства, хранения и переработки сельскохозяйственной продукции, предназначенной для дальнейшего использования в качестве пищевой продукции, если химическое, физическое и (или) биологическое воздействие объекта, в отношении которого установлена санитарно-защитная зона, приведет к нарушению качества и безопасности таких средств, сырья, воды и продукции в соответствии с установленными требованиями.	Постановление Правительства Российской Федерации от 03.03.2018 № 222 «Об утверждении Правил установления санитарно-защитных зон и использования земельных участков, расположенных в границах санитарно-защитных зон»

Приложение № 1
к правилам землепользования и застройки
Шапошниковского сельского поселения
Ольховатского муниципального района
Воронежской области

СВЕДЕНИЯ О ГРАНИЦАХ ТЕРРИТОРИАЛЬНЫХ ЗОН, СОДЕРЖАЩИЕ ГРАФИЧЕСКОЕ ОПИСАНИЕ МЕСТОПОЛОЖЕНИЯ ГРАНИЦ ТЕРРИТОРИАЛЬНЫХ ЗОН, ПЕРЕЧЕНЬ КООРДИНАТ ХАРАКТЕРНЫХ ТОЧЕК ГРАНИЦ ТЕРРИТОРИАЛЬНЫХ ЗОН СЛОБОДЫ ШАПОШНИКОВКА

ОПИСАНИЕ МЕСТОПОЛОЖЕНИЯ ГРАНИЦ

Зона застройки индивидуальными жилыми домами слободы Шапошниковка - Ж1/1

(наименование объекта, местоположение границ которого описано
(далее - объект)

Раздел 1

Сведения об объекте		
№ п/п	Характеристики объекта	Описание характеристик
1	2	3
1	Местоположение объекта	Воронежская область, Ольховатский муниципальный район, Шапошниковское сельское поселение, слобода Шапошниковка
2	Площадь объекта ± величина погрешности определения площади (Р ± Дельта Р)	5216464+/-7994 м²
3	Иные характеристики объекта	-

Раздел 2

Сведения о местоположении границ объекта					
1. Система координат: МСК - 36, зона 1					
2. Сведения о характерных точках границ объекта					
Обозначение характерных точек границ	Координаты, м		Метод определения координат характерной точки	Средняя квадратическая погрешность положения характерной точки (Mt), м	Описание обозначения точки на местности (при наличии)
	X	Y			
1	2	3	4	5	6
1	356832.69	1312163.70	Аналитический	0.10	-
2	356659.98	1312885.05	Аналитический	0.10	-
3	356319.39	1312785.97	Аналитический	0.10	-
4	356257.19	1313098.45	Аналитический	0.10	-
5	356075.18	1313069.57	Аналитический	0.10	-
6	356077.88	1313060.02	Картометрический	1.00	-
7	356034.13	1312812.83	Картометрический	1.00	-
8	356013.37	1312741.44	Картометрический	1.00	-
9	355988.72	1312630.10	Картометрический	1.00	-
10	355958.21	1312485.59	Картометрический	1.00	-
11	355940.48	1312400.53	Картометрический	1.00	-
12	355924.15	1312329.22	Картометрический	1.00	-
13	355912.82	1312260.86	Картометрический	1.00	-
14	355888.16	1312162.81	Картометрический	1.00	-
15	355869.24	1312104.16	Аналитический	0.10	-
16	355961.81	1311804.52	Аналитический	0.10	-
17	356159.60	1311861.44	Аналитический	0.10	-
18	356225.64	1311916.05	Аналитический	0.10	-
19	356527.90	1311998.60	Аналитический	0.10	-
20	356526.63	1312029.08	Аналитический	0.10	-
21	356573.62	1312057.02	Аналитический	0.10	-
22	356562.19	1312102.74	Аналитический	0.10	-
1	356832.69	1312163.70	Аналитический	0.10	-
23	356444.59	1313539.10	Аналитический	0.10	-
24	356420.29	1313616.85	Аналитический	0.10	-
25	356414.22	1313672.22	Аналитический	0.10	-
26	356154.55	1313632.90	Картометрический	1.00	-
27	356150.94	1313686.68	Картометрический	1.00	-
28	356269.37	1313694.48	Аналитический	0.10	-
29	356370.91	1313737.03	Аналитический	0.10	-
30	356370.39	1313921.27	Аналитический	0.10	-
31	356358.42	1313986.83	Аналитический	0.10	-
32	356345.59	1314093.18	Аналитический	0.10	-
33	356285.81	1314120.22	Аналитический	0.10	-
34	356162.58	1314135.36	Аналитический	0.10	-

1	2	3	4	5	6
35	356173.12	1314042.61	Аналитический	0.10	-
36	356102.33	1314064.47	Аналитический	0.10	-
37	356071.13	1314072.40	Аналитический	0.10	-
38	356013.47	1314081.34	Аналитический	0.10	-
39	356013.05	1314081.31	Аналитический	0.10	-
40	356017.85	1314047.83	Аналитический	0.10	-
41	356033.45	1313727.90	Картометрический	1.00	-
42	356035.12	1313679.12	Аналитический	0.10	-
43	356040.57	1313615.60	Аналитический	0.10	-
44	356059.50	1313434.82	Картометрический	1.00	-
45	356394.12	1313519.79	Аналитический	0.10	-
23	356444.59	1313539.10	Аналитический	0.10	-
46	355951.20	1312552.81	Аналитический	0.10	-
47	356004.01	1312779.90	Картометрический	1.00	-
48	356056.01	1313045.27	Картометрический	1.00	-
49	356050.78	1313206.32	Картометрический	1.00	-
50	356043.70	1313352.46	Картометрический	1.00	-
51	355955.06	1313335.51	Картометрический	1.00	-
52	355982.95	1313223.95	Картометрический	1.00	-
53	355998.34	1313155.96	Картометрический	1.00	-
54	355928.61	1313135.04	Картометрический	1.00	-
55	355915.38	1313169.15	Картометрический	1.00	-
56	355857.35	1313149.91	Картометрический	1.00	-
57	355883.39	1313044.40	Аналитический	0.10	-
58	355885.37	1313039.00	Аналитический	0.10	-
59	355888.65	1313035.41	Аналитический	0.10	-
60	355890.38	1313034.28	Аналитический	0.10	-
61	355892.69	1313032.61	Аналитический	0.10	-
62	355895.93	1313018.09	Аналитический	0.10	-
63	355893.61	1313013.57	Аналитический	0.10	-
64	355892.79	1313008.59	Аналитический	0.10	-
65	355893.23	1313002.31	Аналитический	0.10	-
66	355913.44	1312922.71	Аналитический	0.10	-
67	355932.87	1312818.11	Аналитический	0.10	-
68	355933.86	1312806.32	Аналитический	0.10	-
69	355943.98	1312685.54	Аналитический	0.10	-
46	355951.20	1312552.81	Аналитический	0.10	-
70	356029.34	1313553.33	Картометрический	1.00	-
71	355987.14	1314067.38	Картометрический	1.00	-
72	355960.50	1314084.38	Аналитический	0.10	-
73	355920.51	1314079.39	Аналитический	0.10	-
74	355915.96	1314139.22	Аналитический	0.10	-
75	355915.79	1314141.48	Аналитический	0.10	-
76	355910.77	1314135.79	Аналитический	0.10	-
77	355894.98	1314096.60	Аналитический	0.10	-
78	355880.17	1314057.77	Аналитический	0.10	-

1	2	3	4	5	6
79	355865.13	1314039.29	Аналитический	0.10	-
80	355825.96	1314019.35	Аналитический	0.10	-
81	355799.43	1314003.25	Картометрический	1.00	-
82	355777.80	1313993.64	Картометрический	1.00	-
83	355757.27	1313985.50	Аналитический	0.10	-
84	355777.88	1313892.52	Аналитический	0.10	-
85	355795.90	1313792.83	Аналитический	0.10	-
86	355796.69	1313721.15	Аналитический	0.10	-
87	355790.23	1313672.39	Аналитический	0.10	-
88	355783.66	1313627.58	Аналитический	0.10	-
89	355776.14	1313536.93	Аналитический	0.10	-
90	355779.55	1313477.16	Аналитический	0.10	-
91	355788.13	1313419.70	Аналитический	0.10	-
92	355789.86	1313412.08	Аналитический	0.10	-
93	355800.21	1313416.82	Картометрический	1.00	-
94	355821.83	1313432.24	Картометрический	1.00	-
95	355835.52	1313447.60	Картометрический	1.00	-
96	355851.78	1313464.45	Картометрический	1.00	-
97	355944.01	1313527.09	Аналитический	0.10	-
98	356010.83	1313547.18	Аналитический	0.10	-
70	356029.34	1313553.33	Картометрический	1.00	-
99	355883.51	1311260.71	Аналитический	0.10	-
100	355785.73	1311603.70	Аналитический	0.10	-
101	355765.77	1311717.66	Аналитический	0.10	-
102	355832.63	1312014.92	Аналитический	0.10	-
103	355842.01	1312124.08	Аналитический	0.10	-
104	355837.12	1312165.32	Аналитический	0.10	-
105	355839.21	1312190.47	Аналитический	0.10	-
106	355858.21	1312256.41	Аналитический	0.10	-
107	355867.46	1312288.41	Аналитический	0.10	-
108	355867.44	1312294.13	Аналитический	0.10	-
109	355864.11	1312299.08	Аналитический	0.10	-
110	355860.37	1312302.04	Аналитический	0.10	-
111	355858.66	1312299.58	Аналитический	0.10	-
112	355762.68	1312248.53	Аналитический	0.10	-
113	355659.87	1312190.25	Аналитический	0.10	-
114	355540.72	1312124.97	Аналитический	0.10	-
115	355469.12	1312096.05	Аналитический	0.10	-
116	355401.32	1312074.75	Аналитический	0.10	-
117	355331.99	1312056.35	Аналитический	0.10	-
118	355293.05	1312050.78	Аналитический	0.10	-
119	355269.75	1312047.53	Аналитический	0.10	-
120	355263.11	1312046.99	Аналитический	0.10	-
121	355251.94	1312047.00	Аналитический	0.10	-
122	355220.83	1312047.92	Аналитический	0.10	-
123	355204.08	1312049.91	Аналитический	0.10	-
124	355170.85	1312055.49	Аналитический	0.10	-

1	2	3	4	5	6
125	355108.77	1312067.16	Аналитический	0.10	-
126	355050.49	1312081.76	Аналитический	0.10	-
127	355046.79	1312081.56	Аналитический	0.10	-
128	355043.15	1312080.40	Аналитический	0.10	
129	355040.16	1312071.34	Аналитический	0.10	-
130	355030.64	1312072.58	Аналитический	0.10	-
131	355029.00	1312082.86	Аналитический	0.10	-
132	355024.20	1312085.66	Аналитический	0.10	-
133	354977.32	1312096.20	Аналитический	0.10	-
134	354927.41	1312108.05	Аналитический	0.10	-
135	354915.18	1312111.64	Аналитический	0.10	-
136	354879.29	1312124.01	Аналитический	0.10	-
137	354866.66	1312128.53	Аналитический	0.10	
138	354840.46	1312141.02	Аналитический	0.10	-
139	354815.73	1312152.99	Аналитический	0.10	-
140	354797.60	1312162.90	Аналитический	0.10	-
141	354780.45	1312176.31	Аналитический	0.10	-
142	354764.05	1312187.80	Аналитический	0.10	-
143	354757.30	1312194.43	Аналитический	0.10	-
144	354740.83	1312210.20	Аналитический	0.10	-
145	354702.65	1312246.68	Аналитический	0.10	-
146	354671.97	1312276.27	Аналитический	0.10	-
147	354652.28	1312294.36	Аналитический	0.10	-
148	354633.89	1312315.38	Аналитический	0.10	-
149	354592.81	1312360.56	Аналитический	0.10	-
150	354574.61	1312384.14	Аналитический	0.10	-
151	354568.22	1312391.74	Аналитический	0.10	
152	354562.92	1312402.04	Аналитический	0.10	-
153	354551.72	1312422.13	Аналитический	0.10	-
154	354533.03	1312458.48	Аналитический	0.10	-
155	354514.00	1312501.34	Аналитический	0.10	-
156	354510.39	1312510.96	Аналитический	0.10	-
157	354509.72	1312516.00	Аналитический	0.10	-
158	354509.15	1312522.93	Аналитический	0.10	-
159	354505.58	1312570.80	Аналитический	0.10	-
160	354503.04	1312630.36	Аналитический	0.10	-
161	354502.28	1312673.92	Аналитический	0.10	-
162	354504.68	1312720.99	Аналитический	0.10	-
163	354505.47	1312747.31	Аналитический	0.10	-
164	354502.96	1312768.72	Аналитический	0.10	-
165	354497.37	1312791.85	Аналитический	0.10	-
166	354496.83	1312805.53	Аналитический	0.10	-
167	354498.86	1312814.77	Аналитический	0.10	-
168	354501.65	1312820.09	Аналитический	0.10	-
169	354509.37	1312830.72	Аналитический	0.10	-
170	354525.31	1312849.14	Аналитический	0.10	-
171	354537.42	1312859.80	Аналитический	0.10	-
172	354565.77	1312879.81	Аналитический	0.10	-
173	354579.06	1312889.37	Аналитический	0.10	-
174	354588.40	1312897.10	Аналитический	0.10	-

1	2	3	4	5	6
175	354611.18	1312923.25	Аналитический	0.10	-
176	354654.95	1312975.42	Аналитический	0.10	-
177	354698.56	1313026.34	Аналитический	0.10	-
178	354716.69	1313048.91	Аналитический	0.10	-
179	354734.33	1313219.98	Картометрический	1.00	-
180	354740.86	1313242.15	Картометрический	1.00	-
181	354832.86	1313118.34	Аналитический	0.10	-
182	354841.63	1313122.33	Аналитический	0.10	-
183	354845.35	1313116.48	Аналитический	0.10	-
184	354850.41	1313115.15	Аналитический	0.10	-
185	354857.18	1313117.01	Аналитический	0.10	-
186	354860.48	1313107.21	Аналитический	0.10	-
187	354845.79	1313101.31	Аналитический	0.10	-
188	354808.49	1313085.16	Аналитический	0.10	-
189	354776.47	1313072.41	Аналитический	0.10	-
190	354769.08	1313068.42	Аналитический	0.10	-
191	354750.86	1313056.50	Аналитический	0.10	-
192	354734.51	1313044.13	Аналитический	0.10	-
193	354726.66	1313038.15	Аналитический	0.10	-
194	354709.96	1313017.38	Аналитический	0.10	-
195	354667.05	1312967.18	Аналитический	0.10	-
196	354621.02	1312912.43	Аналитический	0.10	-
197	354601.86	1312890.11	Аналитический	0.10	-
198	354589.75	1312879.36	Аналитический	0.10	-
199	354572.84	1312867.18	Аналитический	0.10	-
200	354546.31	1312848.34	Аналитический	0.10	-
201	354535.91	1312839.64	Аналитический	0.10	-
202	354528.33	1312831.32	Аналитический	0.10	-
203	354521.33	1312823.28	Аналитический	0.10	-
204	354516.15	1312816.63	Аналитический	0.10	-
205	354512.56	1312809.58	Аналитический	0.10	-
206	354511.05	1312802.87	Аналитический	0.10	-
207	354511.87	1312790.79	Аналитический	0.10	-
208	354516.24	1312770.44	Аналитический	0.10	-
209	354519.31	1312745.99	Аналитический	0.10	-
210	354518.52	1312720.60	Аналитический	0.10	-
211	354516.38	1312675.12	Аналитический	0.10	-
212	354517.53	1312630.26	Аналитический	0.10	-
213	354519.77	1312570.60	Аналитический	0.10	-
214	354523.74	1312523.63	Аналитический	0.10	-
215	354524.34	1312516.93	Аналитический	0.10	-
216	354525.14	1312511.43	Аналитический	0.10	-
217	354531.03	1312498.36	Аналитический	0.10	-
218	354546.59	1312461.94	Аналитический	0.10	-
219	354562.58	1312429.80	Аналитический	0.10	-
220	354575.36	1312407.55	Аналитический	0.10	-
221	354579.71	1312400.24	Аналитический	0.10	-
222	354586.01	1312391.74	Аналитический	0.10	-

1	2	3	4	5	6
223	354603.80	1312368.85	Аналитический	0.10	-
224	354643.59	1312325.18	Аналитический	0.10	-
225	354661.47	1312305.36	Аналитический	0.10	-
226	354681.16	1312286.07	Аналитический	0.10	-
227	354711.85	1312256.68	Аналитический	0.10	-
228	354750.23	1312219.00	Аналитический	0.10	-
229	354771.95	1312199.50	Аналитический	0.10	-
230	354782.64	1312190.60	Аналитический	0.10	-
231	354801.44	1312176.88	Аналитический	0.10	-
232	354823.72	1312165.54	Аналитический	0.10	-
233	354846.68	1312153.64	Аналитический	0.10	-
234	354866.27	1312144.60	Аналитический	0.10	-
235	354885.77	1312136.94	Аналитический	0.10	-
236	354932.57	1312121.67	Аналитический	0.10	-
237	354979.43	1312110.17	Аналитический	0.10	-
238	355038.20	1312097.46	Аналитический	0.10	-
239	355113.28	1312080.07	Аналитический	0.10	-
240	355175.50	1312067.59	Аналитический	0.10	-
241	355204.66	1312063.45	Аналитический	0.10	-
242	355224.47	1312061.72	Аналитический	0.10	-
243	355248.49	1312060.80	Аналитический	0.10	-
244	355266.80	1312061.77	Аналитический	0.10	-
245	355291.36	1312065.06	Аналитический	0.10	-
246	355328.93	1312070.17	Аналитический	0.10	-
247	355397.08	1312085.97	Аналитический	0.10	-
248	355465.85	1312107.06	Аналитический	0.10	-
249	355534.22	1312136.49	Аналитический	0.10	-
250	355655.02	1312200.92	Аналитический	0.10	-
251	355746.23	1312253.99	Аналитический	0.10	-
252	355848.80	1312311.41	Аналитический	0.10	-
253	355844.22	1312329.85	Картометрический	1.00	-
254	355858.00	1312333.30	Картометрический	1.00	-
255	355861.14	1312320.21	Аналитический	0.10	-
256	355866.44	1312323.96	Аналитический	0.10	-
257	355869.27	1312325.28	Аналитический	0.10	-
258	355873.52	1312328.85	Аналитический	0.10	-
259	355877.15	1312334.93	Аналитический	0.10	-
260	355883.98	1312345.42	Аналитический	0.10	-
261	355918.52	1312490.65	Аналитический	0.10	-
262	355929.22	1312541.89	Аналитический	0.10	-
263	355923.11	1312684.33	Аналитический	0.10	-
264	355911.91	1312815.42	Аналитический	0.10	-
265	355909.31	1312829.33	Аналитический	0.10	-
266	355892.71	1312918.19	Аналитический	0.10	-
267	355874.53	1312991.29	Аналитический	0.10	-
268	355826.02	1313174.23	Аналитический	0.10	-
269	355814.97	1313217.61	Картометрический	1.00	-
270	355803.77	1313215.31	Картометрический	1.00	-

1	2	3	4	5	6
271	355755.21	1313198.19	Картометрический	1.00	-
272	355748.24	1313205.96	Картометрический	1.00	-
273	355689.90	1313190.98	Картометрический	1.00	-
274	355673.16	1313197.06	Картометрический	1.00	-
275	355660.18	1313192.45	Картометрический	1.00	-
276	355643.04	1313187.73	Картометрический	1.00	-
277	355598.14	1313169.31	Картометрический	1.00	-
278	355590.94	1313159.64	Картометрический	1.00	-
279	355487.90	1313260.36	Картометрический	1.00	-
280	355496.03	1313288.64	Картометрический	1.00	-
281	355506.88	1313310.72	Картометрический	1.00	-
282	355468.43	1313310.43	Картометрический	1.00	-
283	355426.31	1313318.85	Картометрический	1.00	-
284	355399.28	1313328.00	Картометрический	1.00	-
285	355379.83	1313337.64	Картометрический	1.00	-
286	355350.24	1313351.38	Картометрический	1.00	-
287	355317.07	1313365.53	Картометрический	1.00	-
288	355288.30	1313379.18	Картометрический	1.00	-
289	355248.21	1313394.48	Картометрический	1.00	-
290	355229.53	1313402.72	Картометрический	1.00	-
291	355191.27	1313420.73	Картометрический	1.00	-
292	355148.37	1313446.51	Картометрический	1.00	-
293	355113.50	1313468.77	Картометрический	1.00	-
294	355081.28	1313496.27	Картометрический	1.00	-
295	355041.85	1313529.19	Картометрический	1.00	-
296	354994.11	1313571.41	Картометрический	1.00	-
297	354960.13	1313598.56	Картометрический	1.00	-
298	354936.87	1313611.95	Картометрический	1.00	-
299	354924.76	1313612.96	Картометрический	1.00	-
300	354900.02	1313605.39	Картометрический	1.00	-
301	354867.63	1313593.01	Картометрический	1.00	-
302	354841.67	1313582.74	Картометрический	1.00	-
303	354826.18	1313573.94	Картометрический	1.00	-
304	354809.04	1313563.67	Картометрический	1.00	-
305	354794.57	1313554.00	Картометрический	1.00	-
306	354777.75	1313536.74	Картометрический	1.00	-
307	354756.45	1313521.06	Картометрический	1.00	-
308	354741.25	1313516.02	Картометрический	1.00	-
309	354725.47	1313514.47	Картометрический	1.00	-
310	354689.53	1313531.61	Картометрический	1.00	-
311	354675.49	1313537.04	Картометрический	1.00	-
312	354651.58	1313560.47	Картометрический	1.00	-
313	354630.17	1313587.66	Картометрический	1.00	-
314	354613.42	1313608.70	Картометрический	1.00	-
315	354587.27	1313641.92	Картометрический	1.00	-
316	354559.48	1313678.23	Картометрический	1.00	-
317	354529.46	1313717.07	Картометрический	1.00	-
318	354507.86	1313748.05	Картометрический	1.00	-

1	2	3	4	5	6
319	354495.08	1313764.32	Картометрический	1.00	-
320	354479.57	1313785.19	Картометрический	1.00	-
321	354458.95	1313814.98	Картометрический	1.00	-
322	354376.15	1313962.59	Картометрический	1.00	-
323	354354.20	1313987.98	Картометрический	1.00	-
324	354321.30	1314016.23	Картометрический	1.00	-
325	354283.72	1314045.28	Картометрический	1.00	-
326	354006.57	1314244.26	Картометрический	1.00	-
327	353980.91	1314266.49	Картометрический	1.00	-
328	353971.67	1314275.63	Картометрический	1.00	-
329	353935.79	1314335.70	Картометрический	1.00	-
330	353922.18	1314352.82	Картометрический	1.00	-
331	353880.17	1314396.33	Картометрический	1.00	-
332	353852.30	1314424.98	Картометрический	1.00	-
333	353836.20	1314439.71	Картометрический	1.00	-
334	353817.76	1314457.08	Картометрический	1.00	-
335	353802.51	1314473.19	Картометрический	1.00	-
336	353752.54	1314538.31	Картометрический	1.00	-
337	353641.26	1314681.66	Картометрический	1.00	-
338	353557.94	1314751.09	Картометрический	1.00	-
339	353486.86	1314803.16	Картометрический	1.00	-
340	353434.01	1314863.11	Картометрический	1.00	-
341	353399.83	1314900.65	Картометрический	1.00	-
342	353365.29	1314938.41	Картометрический	1.00	-
343	353330.16	1314923.19	Картометрический	1.00	-
344	353352.28	1314816.62	Аналитический	0.10	-
345	353392.85	1314666.52	Аналитический	0.10	-
346	353415.68	1314538.35	Аналитический	0.10	-
347	353430.05	1314409.45	Аналитический	0.10	-
348	353459.77	1314161.79	Аналитический	0.10	-
349	353480.95	1314028.46	Аналитический	0.10	-
350	353534.19	1313890.76	Аналитический	0.10	-
351	353612.42	1313722.33	Аналитический	0.10	-
352	353647.26	1313601.74	Аналитический	0.10	-
353	353666.20	1313560.91	Аналитический	0.10	-
354	353737.89	1313477.22	Аналитический	0.10	-
355	353803.03	1313410.54	Аналитический	0.10	-
356	353838.71	1313355.14	Аналитический	0.10	-
357	353886.92	1313154.83	Аналитический	0.10	-
358	353920.54	1313070.67	Аналитический	0.10	-
359	353959.26	1312989.00	Аналитический	0.10	-
360	354018.04	1312887.66	Аналитический	0.10	-
361	354165.06	1312739.72	Аналитический	0.10	-
362	354323.16	1312379.72	Аналитический	0.10	-
363	354327.43	1312367.90	Аналитический	0.10	-
364	354327.45	1312367.84	Аналитический	0.10	-
365	354335.77	1312340.84	Аналитический	0.10	-
366	354342.45	1312319.17	Аналитический	0.10	

1	2	3	4	5	6
367	354356.61	1312273.26	Аналитический	0.10	-
368	354373.83	1312225.94	Аналитический	0.10	-
369	354387.18	1312200.43	Аналитический	0.10	-
370	354419.01	1312121.53	Аналитический	0.10	-
371	354426.96	1312101.66	Аналитический	0.10	-
372	354455.62	1312112.33	Аналитический	0.10	-
373	354485.92	1312040.89	Аналитический	0.10	-
374	354578.89	1312059.41	Аналитический	0.10	-
375	354733.99	1312119.45	Аналитический	0.10	
376	354741.57	1312101.81	Аналитический	0.10	-
377	354738.70	1312100.64	Аналитический	0.10	-
378	354745.21	1312082.86	Аналитический	0.10	-
379	354749.05	1312084.42	Аналитический	0.10	-
380	354758.20	1312063.11	Аналитический	0.10	-
381	354766.75	1312043.21	Аналитический	0.10	-
382	354718.52	1312031.76	Аналитический	0.10	-
383	354753.48	1311941.85	Аналитический	0.10	-
384	354806.54	1311950.58	Аналитический	0.10	-
385	354876.64	1311967.53	Аналитический	0.10	-
386	354925.23	1311791.15	Аналитический	0.10	-
387	354926.26	1311786.80	Аналитический	0.10	-
388	354952.95	1311662.35	Аналитический	0.10	-
389	354961.68	1311650.21	Аналитический	2.50	-
390	355134.95	1311052.53	Аналитический	0.10	-
391	355326.98	1311104.90	Аналитический	0.10	-
392	355843.85	1311249.61	Аналитический	0.10	-
99	355883.51	1311260.71	Аналитический	0.10	-
393	355738.14	1312455.41	Картометрический	1.00	-
394	355774.94	1312501.89	Картометрический	1.00	-
395	355793.53	1312589.83	Картометрический	1.00	-
396	355784.01	1312634.91	Аналитический	0.10	-
397	355777.21	1312663.45	Картометрический	1.00	-
398	355774.44	1312672.07	Картометрический	1.00	-
399	355793.18	1312679.62	Картометрический	1.00	-
400	355785.59	1312738.19	Картометрический	1.00	-
401	355775.32	1312799.97	Картометрический	1.00	-
402	355768.35	1312828.45	Картометрический	1.00	-
403	355748.21	1312869.51	Картометрический	1.00	-
404	355722.84	1312904.56	Картометрический	1.00	-
405	355698.43	1312931.48	Картометрический	1.00	-
406	355673.49	1312947.57	Картометрический	1.00	-
407	355662.10	1312926.41	Картометрический	1.00	-
408	355601.59	1312956.86	Картометрический	1.00	-
409	355568.47	1312964.02	Картометрический	1.00	-
410	355535.93	1312962.09	Картометрический	1.00	-
411	355456.13	1312962.47	Картометрический	1.00	-
412	355372.46	1312965.96	Картометрический	1.00	-

1	2	3	4	5	6
413	355293.83	1312976.42	Картометрический	1.00	-
414	355186.33	1312978.36	Картометрический	1.00	-
415	355149.23	1312957.49	Картометрический	1.00	-
416	355167.74	1312872.99	Картометрический	1.00	-
417	355100.93	1312853.23	Картометрический	1.00	-
418	354964.39	1312830.06	Картометрический	1.00	-
419	354951.55	1312819.87	Картометрический	1.00	-
420	354965.54	1312771.11	Картометрический	1.00	-
421	354872.76	1312755.62	Картометрический	1.00	-
422	354874.31	1312640.57	Картометрический	1.00	-
423	354856.88	1312620.43	Картометрический	1.00	-
424	354853.78	1312554.58	Картометрический	1.00	-
425	354927.77	1312542.18	Картометрический	1.00	-
426	354968.83	1312567.75	Картометрический	1.00	-
427	355121.84	1312518.55	Картометрический	1.00	-
428	355152.05	1312459.67	Картометрический	1.00	-
429	355143.53	1312367.09	Картометрический	1.00	-
430	355124.55	1312285.74	Картометрический	1.00	-
431	355216.74	1312263.66	Картометрический	1.00	-
432	355306.61	1312247.01	Картометрический	1.00	-
433	355387.18	1312248.56	Картометрический	1.00	-
434	355435.22	1312256.30	Картометрический	1.00	-
435	355501.46	1312271.80	Картометрический	1.00	-
436	355538.41	1312319.44	Картометрический	1.00	-
437	355614.33	1312411.81	Аналитический	0.10	-
438	355623.19	1312417.93	Аналитический	0.10	-
439	355634.80	1312425.93	Картометрический	1.00	-
440	355681.19	1312420.94	Картометрический	1.00	-
393	355738.14	1312455.41	Картометрический	1.00	-
441	354992.20	1313219.27	Аналитический	0.10	-
442	354988.36	1313239.13	Картометрический	1.00	-
443	354975.41	1313267.83	Картометрический	1.00	-
444	354907.23	1313237.73	Аналитический	0.10	-
445	354910.20	1313230.98	Картометрический	1.00	-
446	354910.31	1313230.89	Картометрический	1.00	-
447	354910.27	1313230.81	Картометрический	1.00	-
448	354917.44	1313214.60	Аналитический	0.10	-
449	354909.61	1313183.67	Аналитический	0.10	-
450	354916.67	1313167.68	Аналитический	0.10	-
451	354963.09	1313188.18	Аналитический	0.10	-
452	354956.16	1313206.70	Аналитический	0.10	-
441	354992.20	1313219.27	Аналитический	0.10	-
453	354467.57	1313088.37	Картометрический	1.00	-
454	354443.94	1313191.02	Картометрический	1.00	-
455	354424.23	1313265.33	Картометрический	1.00	-
456	354407.34	1313263.32	Картометрический	1.00	-

1	2	3	4	5	6
457	354405.21	1313275.36	Картометрический	1.00	-
458	354416.93	1313289.00	Картометрический	1.00	-
459	354446.66	1313321.56	Картометрический	1.00	-
460	354459.05	1313372.70	Картометрический	1.00	-
461	354454.02	1313427.31	Картометрический	1.00	-
462	354428.45	1313478.83	Картометрический	1.00	-
463	354380.80	1313512.15	Картометрический	1.00	-
464	354299.44	1313495.80	Картометрический	1.00	-
465	354263.21	1313480.31	Картометрический	1.00	-
466	354246.10	1313477.96	Картометрический	1.00	-
467	354201.13	1313482.51	Картометрический	1.00	-
468	354022.49	1313435.45	Картометрический	1.00	-
469	354029.94	1313345.31	Картометрический	1.00	-
470	354033.07	1313324.29	Картометрический	1.00	-
471	354039.15	1313134.08	Картометрический	1.00	-
472	354069.36	1313058.93	Картометрический	1.00	-
473	354106.16	1312995.79	Картометрический	1.00	-
474	354135.24	1312986.52	Картометрический	1.00	-
475	354173.18	1312990.75	Картометрический	1.00	-
476	354207.00	1313013.20	Картометрический	1.00	-
477	354225.49	1313022.10	Картометрический	1.00	-
478	354380.03	1313072.00	Картометрический	1.00	-
479	354405.11	1313079.21	Картометрический	1.00	-
453	354467.57	1313088.37	Картометрический	1.00	-
480	354267.60	1313751.96	Картометрический	1.00	-
481	354237.49	1313827.15	Картометрический	1.00	-
482	354249.66	1313835.89	Картометрический	1.00	
483	354241.41	1313868.11	Картометрический	1.00	-
484	354229.72	1313869.83	Картометрический	1.00	-
485	354211.69	1313869.94	Картометрический	1.00	-
486	354199.82	1313872.61	Картометрический	1.00	-
487	354162.30	1313846.15	Картометрический	1.00	-
488	354216.20	1313730.53	Картометрический	1.00	-
480	354267.60	1313751.96	Картометрический	1.00	-
489	355764.94	1313417.68	Аналитический	0.10	-
490	355764.52	1313422.12	Аналитический	0.10	-
491	355757.46	1313462.98	Аналитический	0.10	-
492	355753.58	1313535.75	Аналитический	0.10	-
493	355753.42	1313558.33	Аналитический	0.10	-
494	355759.76	1313625.45	Аналитический	0.10	-
495	355765.82	1313665.20	Аналитический	0.10	-
496	355767.00	1313679.12	Аналитический	0.10	-
497	355767.42	1313684.08	Аналитический	0.10	-
498	355772.05	1313736.58	Аналитический	0.10	-
499	355768.89	1313804.52	Аналитический	0.10	-
500	355754.96	1313883.95	Аналитический	0.10	-

1	2	3	4	5	6
501	355750.99	1313901.15	Аналитический	0.10	-
502	355749.99	1313911.99	Аналитический	0.10	-
503	355748.54	1313911.73	Аналитический	0.10	
504	355733.05	1313978.76	Аналитический	0.10	-
505	355713.75	1313981.52	Картометрический	1.00	-
506	355687.76	1313975.47	Картометрический	1.00	-
507	355662.48	1313966.28	Картометрический	1.00	-
508	355649.23	1313955.19	Картометрический	1.00	-
509	355629.34	1313922.75	Картометрический	1.00	-
510	355596.56	1313890.70	Картометрический	1.00	-
511	355542.15	1313843.09	Картометрический	1.00	-
512	355489.27	1313820.31	Картометрический	1.00	-
513	355437.25	1313800.98	Картометрический	1.00	-
514	355406.88	1313794.76	Картометрический	1.00	-
515	355337.58	1313799.25	Картометрический	1.00	-
516	355255.91	1313781.04	Картометрический	1.00	-
517	355210.24	1313766.34	Картометрический	1.00	-
518	355162.05	1313769.39	Картометрический	1.00	-
519	355103.33	1313800.85	Картометрический	1.00	-
520	355049.63	1313817.41	Картометрический	1.00	-
521	354979.48	1313822.89	Картометрический	1.00	-
522	354909.91	1313844.04	Картометрический	1.00	-
523	354852.64	1313859.89	Картометрический	1.00	-
524	354761.25	1313906.47	Картометрический	1.00	-
525	354734.56	1313954.63	Картометрический	1.00	-
526	354739.55	1314075.32	Картометрический	1.00	-
527	354739.09	1314143.87	Картометрический	1.00	-
528	354725.78	1314195.75	Картометрический	1.00	-
529	354696.52	1314244.01	Картометрический	1.00	-
530	354668.23	1314272.90	Картометрический	1.00	-
531	354633.29	1314285.62	Картометрический	1.00	-
532	354578.04	1314297.00	Картометрический	1.00	-
533	354538.22	1314304.40	Картометрический	1.00	-
534	354302.06	1314319.39	Картометрический	1.00	-
535	354166.63	1314332.46	Картометрический	1.00	-
536	354094.31	1314347.07	Картометрический	1.00	-
537	354036.69	1314365.38	Картометрический	1.00	-
538	353956.05	1314395.65	Картометрический	1.00	-
539	353933.74	1314355.96	Картометрический	1.00	-
540	353946.16	1314337.45	Картометрический	1.00	-
541	353979.42	1314282.64	Картометрический	1.00	-
542	353989.56	1314271.58	Картометрический	1.00	-
543	354015.72	1314249.65	Картометрический	1.00	-
544	354290.85	1314051.76	Картометрический	1.00	-
545	354328.03	1314025.35	Картометрический	1.00	-
546	354360.71	1313995.57	Картометрический	1.00	-
547	354384.17	1313967.65	Картометрический	1.00	-
548	354388.95	1313959.55	Картометрический	1.00	-

1	2	3	4	5	6
549	354410.70	1313983.42	Картометрический	1.00	-
550	354544.13	1313871.46	Картометрический	1.00	-
551	354554.41	1313883.58	Картометрический	1.00	-
552	354592.92	1313912.50	Картометрический	1.00	-
553	354602.25	1313920.52	Картометрический	1.00	-
554	354634.11	1313887.39	Картометрический	1.00	-
555	354650.54	1313864.68	Картометрический	1.00	-
556	354616.65	1313830.24	Картометрический	1.00	-
557	354621.96	1313822.17	Картометрический	1.00	-
558	354628.88	1313812.10	Картометрический	1.00	-
559	354631.01	1313773.87	Картометрический	1.00	-
560	354583.66	1313733.74	Картометрический	1.00	-
561	354563.39	1313721.90	Картометрический	1.00	-
562	354565.92	1313713.82	Картометрический	1.00	-
563	354574.20	1313701.32	Картометрический	1.00	-
564	354565.87	1313695.88	Картометрический	1.00	-
565	354562.90	1313694.00	Картометрический	1.00	-
566	354571.67	1313680.35	Картометрический	1.00	-
567	354592.29	1313654.05	Картометрический	1.00	-
568	354626.39	1313608.89	Картометрический	1.00	-
569	354635.36	1313596.42	Картометрический	1.00	-
570	354650.41	1313578.38	Картометрический	1.00	-
571	354684.02	1313550.02	Картометрический	1.00	-
572	354713.26	1313533.75	Картометрический	1.00	-
573	354727.67	1313529.92	Картометрический	1.00	-
574	354743.86	1313527.46	Картометрический	1.00	-
575	354752.67	1313530.12	Картометрический	1.00	-
576	354774.35	1313547.98	Картометрический	1.00	-
577	354796.98	1313567.86	Картометрический	1.00	-
578	354817.76	1313581.62	Картометрический	1.00	-
579	354834.41	1313590.40	Картометрический	1.00	-
580	354869.66	1313605.69	Картометрический	1.00	-
581	354893.44	1313615.46	Картометрический	1.00	-
582	354908.09	1313621.21	Картометрический	1.00	-
583	354921.66	1313623.90	Картометрический	1.00	-
584	354933.89	1313623.98	Картометрический	1.00	-
585	354945.87	1313619.35	Картометрический	1.00	-
586	354952.07	1313615.85	Картометрический	1.00	-
587	354973.67	1313601.63	Картометрический	1.00	-
588	355013.53	1313569.41	Картометрический	1.00	-
589	355042.04	1313544.88	Картометрический	1.00	-
590	355058.78	1313529.11	Картометрический	1.00	-
591	355086.29	1313504.98	Картометрический	1.00	-
592	355099.09	1313493.66	Картометрический	1.00	-
593	355132.29	1313470.22	Картометрический	1.00	-
594	355148.08	1313459.95	Картометрический	1.00	-
595	355190.11	1313436.84	Картометрический	1.00	-
596	355224.97	1313420.92	Картометрический	1.00	-

1	2	3	4	5	6
597	355278.24	1313399.33	Картометрический	1.00	-
598	355315.81	1313384.12	Картометрический	1.00	-
599	355373.62	1313358.17	Картометрический	1.00	-
600	355409.36	1313341.52	Картометрический	1.00	-
601	355462.91	1313328.06	Картометрический	1.00	-
602	355496.13	1313325.34	Картометрический	1.00	-
603	355519.10	1313327.94	Картометрический	1.00	-
604	355559.66	1313336.77	Картометрический	1.00	-
605	355620.96	1313356.33	Картометрический	1.00	-
606	355653.32	1313366.86	Картометрический	1.00	-
607	355686.23	1313377.82	Картометрический	1.00	-
608	355710.00	1313386.82	Картометрический	1.00	-
609	355740.76	1313396.23	Картометрический	1.00	-
610	355753.44	1313403.36	Картометрический	1.00	-
611	355759.28	1313411.27	Аналитический	0.10	-
612	355763.26	1313414.37	Аналитический	0.10	-
489	355764.94	1313417.68	Аналитический	0.10	-
613	353625.29	1314784.25	Картометрический	1.00	-
614	353600.92	1314868.18	Картометрический	1.00	-
615	353582.15	1314908.73	Картометрический	1.00	-
616	353471.04	1315058.95	Картометрический	1.00	-
617	353406.76	1315130.19	Картометрический	1.00	-
618	353341.13	1315193.44	Картометрический	1.00	-
619	353286.70	1315146.34	Картометрический	1.00	-
620	353265.63	1315061.69	Картометрический	1.00	-
621	353406.91	1314907.42	Картометрический	1.00	-
622	353442.76	1314868.84	Картометрический	1.00	-
623	353498.89	1314809.43	Картометрический	1.00	-
624	353566.14	1314759.95	Картометрический	1.00	-
613	353625.29	1314784.25	Картометрический	1.00	-

3. Сведения о характерных точках части (частей) границы объекта

Обозначение характерных точек части границы	Координаты, м		Метод определения координат характерной точки	Средняя квадратическая погрешность положения характерной точки (Mt), м	Описание обозначения точки на местности (при наличии)
	X	Y			
1	2	3	4	5	6
Часть №					
-	-	-	-	-	-

Раздел 3

Сведения о местоположении измененных (уточненных) границ объекта							
1. Система координат: -							
2. Сведения о характерных точках границ объекта							
Обозначение характерных точек границ	Существующие координаты, м		Измененные (уточненные) координаты, м		Метод определения координат характерной точки	Средняя квадратическая погрешность положения характерной точки (Mt), м	Описание обозначения точки на местности (при наличии)
	X	Y	X	Y			
1	2	3	4	5	6	7	8
-	-	-	-	-	-	-	-
3.Сведения о характерных точках части (частей) границы объекта							
Часть №							
-	-	-	-	-	-	-	-

18

ОПИСАНИЕ МЕСТОПОЛОЖЕНИЯ ГРАНИЦ

Общественно - деловая зона слободы Шапошниковка - ОД/1

(наименование объекта, местоположение границ которого описано
(далее - объект)

Раздел 1

Сведения об объекте		
№ п/п	Характеристики объекта	Описание характеристик
1	2	3
1	Местоположение объекта	Воронежская область, Ольховатский муниципальный район, Шапошниковское сельское поселение, слобода Шапошниковка
2	Площадь объекта ± величина погрешности определения площади (Р ± Дельта Р)	75754+/-963 м²
3	Иные характеристики объекта	-

Раздел 2

Сведения о местоположении границ объекта					
1. Система координат: МСК - 36, зона 1					
2. Сведения о характерных точках границ объекта					
Обозначение характерных точек границ	Координаты, м		Метод определения координат характерной точки	Средняя квадратическая погрешность положения характерной точки (Mt), м	Описание обозначения точки на местности (при наличии)
	X	Y			
1	2	3	4	5	6
1	355814.97	1313217.61	Картометрический	1.00	-
2	355789.72	1313316.90	Аналитический	0.10	-
3	355776.20	1313373.53	Аналитический	0.10	-
4	355774.44	1313376.23	Аналитический	0.10	-
5	355769.72	1313379.59	Аналитический	0.10	-
6	355764.62	1313380.46	Картометрический	1.00	-
7	355747.23	1313379.39	Картометрический	1.00	-
8	355725.16	1313372.50	Картометрический	1.00	-
9	355656.79	1313351.59	Картометрический	1.00	-
10	355577.19	1313328.15	Картометрический	1.00	-
11	355564.96	1313324.97	Картометрический	1.00	-
12	355506.88	1313310.72	Картометрический	1.00	-
13	355496.03	1313288.64	Картометрический	1.00	-
14	355487.90	1313260.36	Картометрический	1.00	-
15	355590.94	1313159.64	Картометрический	1.00	-
16	355598.14	1313169.31	Картометрический	1.00	-
17	355643.04	1313187.73	Картометрический	1.00	-
18	355660.18	1313192.45	Картометрический	1.00	-
19	355673.16	1313197.06	Картометрический	1.00	-
20	355689.90	1313190.98	Картометрический	1.00	-
21	355748.24	1313205.96	Картометрический	1.00	-
22	355755.21	1313198.19	Картометрический	1.00	-
23	355803.77	1313215.31	Картометрический	1.00	-
1	355814.97	1313217.61	Картометрический	1.00	-
24	354562.90	1313694.00	Картометрический	1.00	-
25	354565.87	1313695.88	Картометрический	1.00	-
26	354574.20	1313701.32	Картометрический	1.00	-
27	354565.92	1313713.82	Картометрический	1.00	-
28	354563.39	1313721.90	Картометрический	1.00	-
29	354583.66	1313733.74	Картометрический	1.00	-
30	354631.01	1313773.87	Картометрический	1.00	-
31	354628.88	1313812.10	Картометрический	1.00	-
32	354621.96	1313822.17	Картометрический	1.00	-
33	354616.65	1313830.24	Картометрический	1.00	-
34	354650.54	1313864.68	Картометрический	1.00	-

1	2	3	4	5	6
35	354634.11	1313887.39	Картометрический	1.00	-
36	354602.25	1313920.52	Картометрический	1.00	-
37	354592.92	1313912.50	Аналитический	0.10	-
38	354554.41	1313883.58	Аналитический	0.10	-
39	354544.13	1313871.46	Картометрический	1.00	-
40	354410.70	1313983.42	Картометрический	1.00	-
41	354388.95	1313959.55	Картометрический	1.00	-
42	354446.12	1313855.27	Картометрический	1.00	-
43	354466.63	1313818.30	Картометрический	1.00	-
44	354490.64	1313787.72	Картометрический	1.00	-
45	354504.09	1313771.63	Картометрический	1.00	-
46	354546.72	1313717.00	Картометрический	1.00	-
24	354562.90	1313694.00	Картометрический	1.00	-

3. Сведения о характерных точках части (частей) границы объекта

Обозначение характерных точек части границы	Координаты, м		Метод определения координат характерной точки	Средняя квадратическая погрешность положения характерной точки (Mt), м	Описание обозначения точки на местности (при наличии)
	X	Y			
1	2	3	4	5	6
Часть №					
-	-	-	-	-	-

Раздел 3

Сведения о местоположении измененных (уточненных) границ объекта							
1. Система координат: -							
2. Сведения о характерных точках границ объекта							
Обозначение характерных точек границ	Существующие координаты, м		Измененные (уточненные) координаты, м		Метод определения координат характерной точки	Средняя квадратическая погрешность положения характерной точки (Mt), м	Описание обозначения точки на местности (при наличии)
	X	Y	X	Y			
1	2	3	4	5	6	7	8
-	-	-	-	-	-	-	-
3.Сведения о характерных точках части (частей) границы объекта							
Часть №							
-	-	-	-	-	-	-	-

Раздел 4

План границ объекта

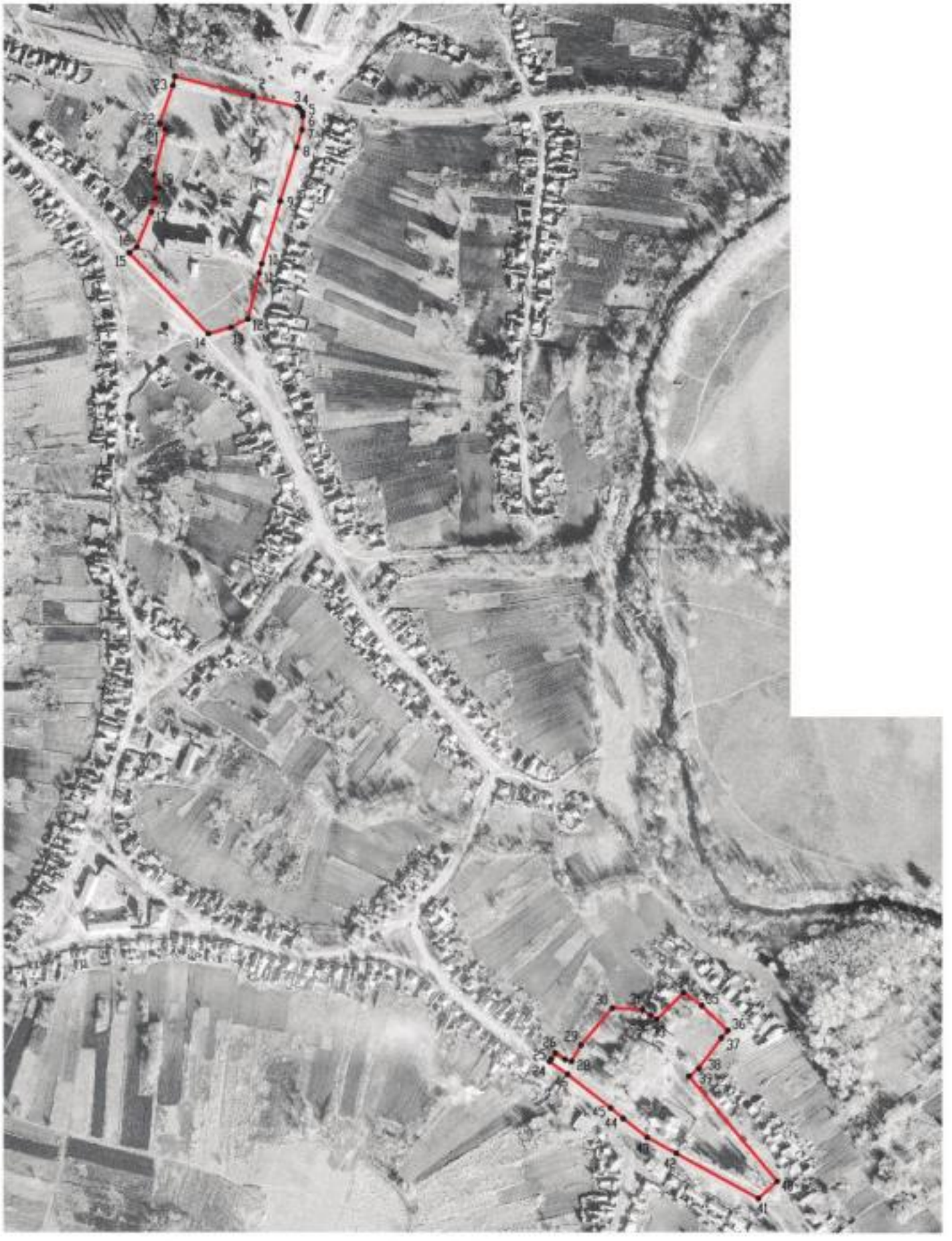

Используемые условные знаки и обозначения:

Масштаб 1:5000

границы территориальной зоны

•1 характерная точка границ территориальной зоны

Заместитель руководителя БУВО «Нормативно-проектный центр»

Подпись А.В. Ромашов Дата « 16 » ноября 2020 г.

Место для оттиска печати (при наличии) лица, составившего описание местоположения границ объекта

ОПИСАНИЕ МЕСТОПОЛОЖЕНИЯ ГРАНИЦ

Производственно-коммунальная зона слободы Шапошниковка - П2/1

(наименование объекта, местоположение границ которого описано
(далее - объект)

Раздел 1

Сведения об объекте		
№ п/п	Характеристики объекта	Описание характеристик
1	2	3
1	Местоположение объекта	Воронежская область, Ольховатский муниципальный район, Шапошниковское сельское поселение, слобода Шапошниковка
2	Площадь объекта ± величина погрешности определения площади (Р ± Дельта Р)	4840+/-243 м²
3	Иные характеристики объекта	-

Раздел 2

Сведения о местоположении границ объекта					
1. Система координат: МСК - 36, зона 1					
2. Сведения о характерных точках границ объекта					
Обозначение характерных точек границ	Координаты, м		Метод определения координат характерной точки	Средняя квадратическая погрешность положения характерной точки (Mt), м	Описание обозначения точки на местности (при наличии)
	X	Y			
1	2	3	4	5	6
1	354992.20	1313219.27	Аналитический	0.10	-
2	354988.36	1313239.13	Картометрический	1.00	-
3	354975.41	1313267.83	Аналитический	0.10	-
4	354907.23	1313237.73	Аналитический	0.10	-
5	354910.20	1313230.98	Картометрический	1.00	-
6	354910.31	1313230.89	Картометрический	1.00	-
7	354910.27	1313230.81	Картометрический	1.00	-
8	354917.44	1313214.60	Аналитический	0.10	-
9	354909.61	1313183.67	Аналитический	0.10	-
10	354916.67	1313167.68	Аналитический	0.10	-
11	354963.09	1313188.18	Аналитический	0.10	-
12	354956.16	1313206.70	Аналитический	0.10	-
1	354992.20	1313219.27	Аналитический	0.10	-
3. Сведения о характерных точках части (частей) границы объекта					
Обозначение характерных точек части границы	Координаты, м		Метод определения координат характерной точки	Средняя квадратическая погрешность положения характерной точки (Mt), м	Описание обозначения точки на местности (при наличии)
	X	Y			
1	2	3	4	5	6
Часть №					
-	-	-	-	-	-

Раздел 3

Сведения о местоположении измененных (уточненных) границ объекта							
1. Система координат: -							
2. Сведения о характерных точках границ объекта							
Обозначение характерных точек границ	Существующие координаты, м		Измененные (уточненные) координаты, м		Метод определения координат характерной точки	Средняя квадратическая погрешность положения характерной точки (Mt), м	Описание обозначения точки на местности (при наличии)
	X	Y	X	Y			
1	2	3	4	5	6	7	8
-	-	-	-	-	-	-	-
3.Сведения о характерных точках части (частей) границы объекта							
Часть №							
-	-	-	-	-	-	-	-

Раздел 4

План границ объекта

Масштаб 1:1000

Используемые условные знаки и обозначения:

границы территориальной зоны

•1 характерная точка границ территориальной зоны

Заместитель руководителя БУВО «Нормативно-проектный центр»

Подпись _____ А.В. Ромашов Дата « 16 » ноября 2020 г.

Место для оттиска печати (при наличии) лица, составившего описание местоположения границ объекта

ОПИСАНИЕ МЕСТОПОЛОЖЕНИЯ ГРАНИЦ

Зона улиц, дорог, инженерной и транспортной инфраструктуры слободы Шапошниковка - ИТ1/1

(наименование объекта, местоположение границ которого описано (далее - объект)

Раздел 1

Сведения об объекте		
№ п/п	Характеристики объекта	Описание характеристик
1	2	3
1	Местоположение объекта	Воронежская область, Ольховатский муниципальный район, Шапошниковское сельское поселение, слобода Шапошниковка
2	Площадь объекта ± величина погрешности определения площади (Р ± Дельта Р)	118418+/-1204 м²
3	Иные характеристики объекта	-

Раздел 2

Сведения о местоположении границ объекта					
1. Система координат: МСК - 36, зона 1					
2. Сведения о характерных точках границ объекта					
Обозначение характерных точек границ	Координаты, м		Метод определения координат характерной точки	Средняя квадратическая погрешность положения характерной точки (Mt), м	Описание обозначения точки на местности (при наличии)
	X	Y			
1	2	3	4	5	6
1	355859.35	1312069.11	Аналитический	0.10	-
2	355861.10	1312071.50	Аналитический	0.10	-
3	355869.24	1312104.16	Аналитический	0.10	-
4	355868.22	1312107.45	Аналитический	0.10	-
5	355861.92	1312132.12	Аналитический	0.10	-
6	355858.65	1312157.38	Аналитический	0.10	-
7	355861.19	1312192.25	Аналитический	0.10	-
8	355903.62	1312339.21	Аналитический	0.10	-
9	355907.74	1312353.46	Аналитический	0.10	-
10	355938.45	1312485.21	Аналитический	0.10	-
11	355951.20	1312552.81	Аналитический	0.10	-
12	355943.98	1312685.54	Аналитический	0.10	-
13	355933.86	1312806.32	Аналитический	0.10	-
14	355932.87	1312818.11	Аналитический	0.10	-
15	355913.44	1312922.71	Аналитический	0.10	-
16	355893.23	1313002.31	Аналитический	0.10	-
17	355892.79	1313008.59	Аналитический	0.10	-
18	355893.61	1313013.57	Аналитический	0.10	-
19	355895.93	1313018.09	Аналитический	0.10	-
20	355892.69	1313032.61	Аналитический	0.10	-
21	355890.38	1313034.28	Аналитический	0.10	-
22	355888.65	1313035.41	Аналитический	0.10	-
23	355885.37	1313039.00	Аналитический	0.10	-
24	355883.39	1313044.40	Аналитический	0.10	-
25	355857.35	1313149.91	Аналитический	0.10	-
26	355850.11	1313179.22	Аналитический	0.10	-
27	355814.35	1313310.23	Аналитический	0.10	-
28	355811.25	1313321.50	Аналитический	0.10	-
29	355796.60	1313382.32	Аналитический	0.10	-
30	355789.86	1313412.08	Аналитический	0.10	-
31	355788.13	1313419.70	Аналитический	0.10	-
32	355779.55	1313477.16	Аналитический	0.10	-
33	355776.14	1313536.93	Аналитический	0.10	-
34	355783.66	1313627.58	Аналитический	0.10	-
35	355790.23	1313672.39	Аналитический	0.10	-
36	355796.69	1313721.15	Аналитический	0.10	-

1	2	3	4	5	6
37	355795.90	1313792.83	Аналитический	0.10	-
38	355777.88	1313892.52	Аналитический	0.10	-
39	355757.27	1313985.50	Аналитический	0.10	-
40	355745.79	1313982.35	Аналитический	0.10	-
41	355739.90	1313980.73	Аналитический	0.10	-
42	355733.05	1313978.76	Аналитический	0.10	-
43	355748.54	1313911.73	Аналитический	0.10	-
44	355749.99	1313911.99	Аналитический	0.10	-
45	355750.99	1313901.15	Аналитический	0.10	-
46	355754.96	1313883.95	Аналитический	0.10	-
47	355768.89	1313804.52	Аналитический	0.10	-
48	355772.05	1313736.58	Аналитический	0.10	-
49	355767.42	1313684.08	Аналитический	0.10	-
50	355767.00	1313679.12	Аналитический	0.10	-
51	355765.82	1313665.20	Аналитический	0.10	-
52	355759.76	1313625.45	Аналитический	0.10	-
53	355753.42	1313558.33	Аналитический	0.10	-
54	355753.58	1313535.75	Аналитический	0.10	-
55	355757.46	1313462.98	Аналитический	0.10	-
56	355764.52	1313422.12	Аналитический	0.10	-
57	355764.94	1313417.68	Аналитический	0.10	-
58	355763.26	1313414.37	Аналитический	0.10	-
59	355759.28	1313411.27	Аналитический	0.10	-
60	355753.44	1313403.36	Картометрический	1.00	-
61	355740.76	1313396.23	Картометрический	1.00	-
62	355710.00	1313386.82	Картометрический	1.00	-
63	355686.23	1313377.82	Картометрический	1.00	-
64	355653.32	1313366.86	Картометрический	1.00	-
65	355620.96	1313356.33	Картометрический	1.00	-
66	355559.66	1313336.77	Картометрический	1.00	-
67	355519.10	1313327.94	Картометрический	1.00	-
68	355496.13	1313325.34	Картометрический	1.00	-
69	355462.91	1313328.06	Картометрический	1.00	-
70	355409.36	1313341.52	Картометрический	1.00	-
71	355373.62	1313358.17	Картометрический	1.00	-
72	355315.81	1313384.12	Картометрический	1.00	-
73	355278.24	1313399.33	Картометрический	1.00	-
74	355224.97	1313420.92	Картометрический	1.00	-
75	355190.11	1313436.84	Картометрический	1.00	-
76	355148.08	1313459.95	Картометрический	1.00	-
77	355132.29	1313470.22	Картометрический	1.00	-
78	355099.09	1313493.66	Картометрический	1.00	-
79	355086.29	1313504.98	Картометрический	1.00	-
80	355058.78	1313529.11	Картометрический	1.00	-
81	355042.04	1313544.88	Картометрический	1.00	-
82	355013.53	1313569.41	Картометрический	1.00	-
83	354973.67	1313601.63	Картометрический	1.00	-
84	354952.07	1313615.85	Картометрический	1.00	-

1	2	3	4	5	6
85	354945.87	1313619.35	Картометрический	1.00	-
86	354933.89	1313623.98	Картометрический	1.00	-
87	354921.66	1313623.90	Картометрический	1.00	-
88	354908.09	1313621.21	Картометрический	1.00	-
89	354893.44	1313615.46	Картометрический	1.00	-
90	354869.66	1313605.69	Картометрический	1.00	-
91	354834.41	1313590.40	Картометрический	1.00	-
92	354817.76	1313581.62	Картометрический	1.00	-
93	354796.98	1313567.86	Картометрический	1.00	-
94	354774.35	1313547.98	Картометрический	1.00	-
95	354752.67	1313530.12	Картометрический	1.00	-
96	354743.86	1313527.46	Картометрический	1.00	-
97	354727.67	1313529.92	Картометрический	1.00	-
98	354713.26	1313533.75	Картометрический	1.00	-
99	354684.02	1313550.02	Картометрический	1.00	-
100	354650.41	1313578.38	Картометрический	1.00	-
101	354635.36	1313596.42	Картометрический	1.00	-
102	354626.39	1313608.89	Картометрический	1.00	-
103	354592.29	1313654.05	Картометрический	1.00	-
104	354571.67	1313680.35	Картометрический	1.00	-
105	354562.90	1313694.00	Картометрический	1.00	-
106	354546.72	1313717.00	Картометрический	1.00	-
107	354504.09	1313771.63	Картометрический	1.00	-
108	354490.64	1313787.72	Картометрический	1.00	-
109	354466.63	1313818.30	Картометрический	1.00	-
110	354446.12	1313855.27	Картометрический	1.00	-
111	354388.95	1313959.55	Картометрический	1.00	-
112	354384.17	1313967.65	Картометрический	1.00	-
113	354360.71	1313995.57	Картометрический	1.00	-
114	354328.03	1314025.35	Картометрический	1.00	-
115	354290.85	1314051.76	Картометрический	1.00	-
116	354015.72	1314249.65	Картометрический	1.00	-
117	353989.56	1314271.58	Картометрический	1.00	-
118	353979.42	1314282.64	Картометрический	1.00	-
119	353946.16	1314337.45	Картометрический	1.00	-
120	353933.74	1314355.96	Картометрический	1.00	-
121	353888.89	1314404.39	Картометрический	1.00	-
122	353860.30	1314431.50	Картометрический	1.00	-
123	353841.04	1314449.47	Картометрический	1.00	-
124	353823.91	1314465.70	Картометрический	1.00	-
125	353809.25	1314482.41	Картометрический	1.00	-
126	353763.74	1314542.46	Картометрический	1.00	-
127	353690.72	1314636.35	Картометрический	1.00	-
128	353648.80	1314689.57	Картометрический	1.00	-
129	353566.14	1314759.95	Картометрический	1.00	-
130	353498.89	1314809.43	Картометрический	1.00	-
131	353442.76	1314868.84	Картометрический	1.00	-
132	353406.91	1314907.42	Картометрический	1.00	-

1	2	3	4	5	6
133	353265.63	1315061.69	Картометрический	1.00	-
134	353264.66	1315062.76	Картометрический	1.00	-
135	353233.05	1315097.64	Картометрический	1.00	-
136	353206.69	1315154.50	Картометрический	1.00	-
137	353183.44	1315217.10	Картометрический	1.00	-
138	353177.48	1315241.01	Картометрический	1.00	-
139	353171.40	1315261.84	Картометрический	1.00	-
140	353149.00	1315309.66	Картометрический	1.00	-
141	353141.15	1315305.62	Картометрический	1.00	-
142	353163.26	1315258.82	Картометрический	1.00	-
143	353168.92	1315239.18	Картометрический	1.00	-
144	353174.30	1315215.37	Картометрический	1.00	-
145	353196.57	1315148.89	Картометрический	1.00	-
146	353222.13	1315092.31	Картометрический	1.00	-
147	353262.28	1315048.32	Картометрический	1.00	-
148	353305.71	1314999.60	Картометрический	1.00	-
149	353365.29	1314938.41	Картометрический	1.00	-
150	353399.83	1314900.65	Картометрический	1.00	-
151	353434.01	1314863.11	Картометрический	1.00	-
152	353486.86	1314803.16	Картометрический	1.00	-
153	353557.94	1314751.09	Картометрический	1.00	-
154	353641.26	1314681.66	Картометрический	1.00	-
155	353752.54	1314538.31	Картометрический	1.00	-
156	353802.51	1314473.19	Картометрический	1.00	-
157	353817.76	1314457.08	Картометрический	1.00	-
158	353836.20	1314439.71	Картометрический	1.00	-
159	353852.30	1314424.98	Картометрический	1.00	-
160	353880.17	1314396.33	Картометрический	1.00	-
161	353922.18	1314352.82	Картометрический	1.00	-
162	353935.79	1314335.70	Картометрический	1.00	-
163	353971.67	1314275.63	Картометрический	1.00	-
164	353980.91	1314266.49	Картометрический	1.00	-
165	354006.57	1314244.26	Картометрический	1.00	-
166	354283.72	1314045.28	Картометрический	1.00	-
167	354321.30	1314016.23	Картометрический	1.00	-
168	354354.20	1313987.98	Картометрический	1.00	-
169	354376.15	1313962.59	Картометрический	1.00	-
170	354458.95	1313814.98	Картометрический	1.00	-
171	354479.57	1313785.19	Картометрический	1.00	-
172	354495.08	1313764.32	Картометрический	1.00	-
173	354507.86	1313748.05	Картометрический	1.00	-
174	354529.46	1313717.07	Картометрический	1.00	-
175	354559.48	1313678.23	Картометрический	1.00	-
176	354587.27	1313641.92	Картометрический	1.00	-
177	354613.42	1313608.70	Картометрический	1.00	-
178	354630.17	1313587.66	Картометрический	1.00	-
179	354651.58	1313560.47	Картометрический	1.00	-
180	354675.49	1313537.04	Картометрический	1.00	-
181	354689.53	1313531.61	Картометрический	1.00	-
182	354725.47	1313514.47	Картометрический	1.00	-

1	2	3	4	5	6
183	354741.25	1313516.02	Картометрический	1.00	-
184	354756.45	1313521.06	Картометрический	1.00	-
185	354777.75	1313536.74	Картометрический	1.00	-
186	354794.57	1313554.00	Картометрический	1.00	-
187	354809.04	1313563.67	Картометрический	1.00	-
188	354826.18	1313573.94	Картометрический	1.00	-
189	354841.67	1313582.74	Картометрический	1.00	-
190	354867.63	1313593.01	Картометрический	1.00	-
191	354900.02	1313605.39	Картометрический	1.00	-
192	354924.76	1313612.96	Картометрический	1.00	-
193	354936.87	1313611.95	Картометрический	1.00	-
194	354960.13	1313598.56	Картометрический	1.00	-
195	354994.11	1313571.41	Картометрический	1.00	-
196	355041.85	1313529.19	Картометрический	1.00	-
197	355081.28	1313496.27	Картометрический	1.00	-
198	355113.50	1313468.77	Картометрический	1.00	-
199	355148.37	1313446.51	Картометрический	1.00	-
200	355191.27	1313420.73	Картометрический	1.00	-
201	355229.53	1313402.72	Картометрический	1.00	-
202	355248.21	1313394.48	Картометрический	1.00	-
203	355288.30	1313379.18	Картометрический	1.00	-
204	355317.07	1313365.53	Картометрический	1.00	-
205	355350.24	1313351.38	Картометрический	1.00	-
206	355379.83	1313337.64	Картометрический	1.00	-
207	355399.28	1313328.00	Картометрический	1.00	-
208	355426.31	1313318.85	Картометрический	1.00	-
209	355468.43	1313310.43	Картометрический	1.00	-
210	355506.88	1313310.72	Картометрический	1.00	-
211	355564.96	1313324.97	Картометрический	1.00	-
212	355577.19	1313328.15	Картометрический	1.00	-
213	355656.79	1313351.59	Картометрический	1.00	-
214	355725.16	1313372.50	Картометрический	1.00	-
215	355747.23	1313379.39	Аналитический	0.10	-
216	355764.62	1313380.46	Аналитический	0.10	-
217	355769.72	1313379.59	Аналитический	0.10	-
218	355774.44	1313376.23	Аналитический	0.10	-
219	355776.20	1313373.53	Аналитический	0.10	-
220	355789.72	1313316.90	Аналитический	0.10	-
221	355814.97	1313217.61	Аналитический	0.10	-
222	355826.02	1313174.23	Аналитический	0.10	-
223	355874.53	1312991.29	Аналитический	0.10	-
224	355892.71	1312918.19	Аналитический	0.10	-
225	355909.31	1312829.33	Аналитический	0.10	-
226	355911.91	1312815.42	Аналитический	0.10	-
227	355923.11	1312684.33	Аналитический	0.10	-
228	355929.22	1312541.89	Аналитический	0.10	-
229	355918.52	1312490.65	Аналитический	0.10	-
230	355883.98	1312345.42	Аналитический	0.10	-

1	2	3	4	5	6
231	355877.15	1312334.93	Аналитический	0.10	-
232	355873.52	1312328.85	Аналитический	0.10	-
233	355869.27	1312325.28	Аналитический	0.10	-
234	355866.44	1312323.96	Аналитический	0.10	-
235	355861.14	1312320.21	Аналитический	0.10	-
236	355858.00	1312333.30	Картометрический	1.00	-
237	355844.22	1312329.85	Картометрический	1.00	-
238	355848.80	1312311.41	Аналитический	0.10	-
239	355746.23	1312253.99	Аналитический	0.10	-
240	355655.02	1312200.92	Аналитический	0.10	-
241	355534.22	1312136.49	Аналитический	0.10	-
242	355465.85	1312107.06	Аналитический	0.10	-
243	355397.08	1312085.97	Аналитический	0.10	-
244	355328.93	1312070.17	Аналитический	0.10	-
245	355291.36	1312065.06	Аналитический	0.10	-
246	355266.80	1312061.77	Аналитический	0.10	-
247	355248.49	1312060.80	Аналитический	0.10	-
248	355224.47	1312061.72	Аналитический	0.10	-
249	355204.66	1312063.45	Аналитический	0.10	-
250	355175.50	1312067.59	Аналитический	0.10	-
251	355113.28	1312080.07	Аналитический	0.10	-
252	355038.20	1312097.46	Аналитический	0.10	-
253	354979.43	1312110.17	Аналитический	0.10	-
254	354932.57	1312121.67	Аналитический	0.10	-
255	354885.77	1312136.94	Аналитический	0.10	-
256	354866.27	1312144.60	Аналитический	0.10	-
257	354846.68	1312153.64	Аналитический	0.10	-
258	354823.72	1312165.54	Аналитический	0.10	-
259	354801.44	1312176.88	Аналитический	0.10	-
260	354782.64	1312190.60	Аналитический	0.10	-
261	354771.95	1312199.50	Аналитический	0.10	-
262	354750.23	1312219.00	Аналитический	0.10	-
263	354711.85	1312256.68	Аналитический	0.10	-
264	354681.16	1312286.07	Аналитический	0.10	-
265	354661.47	1312305.36	Аналитический	0.10	-
266	354643.59	1312325.18	Аналитический	0.10	-
267	354603.80	1312368.85	Аналитический	0.10	-
268	354586.01	1312391.74	Аналитический	0.10	-
269	354579.71	1312400.24	Аналитический	0.10	-
270	354575.36	1312407.55	Аналитический	0.10	-
271	354562.58	1312429.80	Аналитический	0.10	-
272	354546.59	1312461.94	Аналитический	0.10	-
273	354531.03	1312498.36	Аналитический	0.10	-
274	354525.14	1312511.43	Аналитический	0.10	-
275	354524.34	1312516.93	Аналитический	0.10	-
276	354523.74	1312523.63	Аналитический	0.10	-
277	354519.77	1312570.60	Аналитический	0.10	-
278	354517.53	1312630.26	Аналитический	0.10	-

1	2	3	4	5	6
279	354516.38	1312675.12	Аналитический	0.10	-
280	354518.52	1312720.60	Аналитический	0.10	-
281	354519.31	1312745.99	Аналитический	0.10	-
282	354516.24	1312770.44	Аналитический	0.10	-
283	354511.87	1312790.79	Аналитический	0.10	-
284	354511.05	1312802.87	Аналитический	0.10	-
285	354512.56	1312809.58	Аналитический	0.10	-
286	354516.15	1312816.63	Аналитический	0.10	-
287	354521.33	1312823.28	Аналитический	0.10	-
288	354528.33	1312831.32	Аналитический	0.10	-
289	354535.91	1312839.64	Аналитический	0.10	-
290	354546.31	1312848.34	Аналитический	0.10	-
291	354572.84	1312867.18	Аналитический	0.10	-
292	354589.75	1312879.36	Аналитический	0.10	-
293	354601.86	1312890.11	Аналитический	0.10	-
294	354621.02	1312912.43	Аналитический	0.10	-
295	354667.05	1312967.18	Аналитический	0.10	-
296	354709.96	1313017.38	Аналитический	0.10	-
297	354726.66	1313038.15	Аналитический	0.10	-
298	354734.51	1313044.13	Аналитический	0.10	-
299	354750.86	1313056.50	Аналитический	0.10	-
300	354769.08	1313068.42	Аналитический	0.10	-
301	354776.47	1313072.41	Аналитический	0.10	-
302	354808.49	1313085.16	Аналитический	0.10	-
303	354845.79	1313101.31	Аналитический	0.10	-
304	354860.48	1313107.21	Аналитический	0.10	-
305	354857.18	1313117.01	Аналитический	0.10	-
306	354850.41	1313115.15	Аналитический	0.10	-
307	354845.35	1313116.48	Аналитический	0.10	-
308	354841.63	1313122.33	Аналитический	0.10	-
309	354832.86	1313118.34	Аналитический	0.10	-
310	354832.95	1313111.62	Аналитический	0.10	-
311	354828.83	1313107.63	Аналитический	0.10	-
312	354803.28	1313097.99	Аналитический	0.10	-
313	354771.58	1313086.21	Аналитический	0.10	-
314	354759.90	1313080.43	Аналитический	0.10	-
315	354750.19	1313074.58	Аналитический	0.10	-
316	354741.29	1313067.79	Аналитический	0.10	-
317	354739.52	1313069.96	Аналитический	0.10	-
318	354736.67	1313069.03	Аналитический	0.10	-
319	354737.60	1313066.18	Аналитический	0.10	-
320	354724.80	1313056.23	Аналитический	0.10	-
321	354716.69	1313048.91	Аналитический	0.10	-
322	354698.56	1313026.34	Аналитический	0.10	-
323	354654.95	1312975.42	Аналитический	0.10	-
324	354611.18	1312923.25	Аналитический	0.10	-
325	354588.40	1312897.10	Аналитический	0.10	-
326	354579.06	1312889.37	Аналитический	0.10	-

1	2	3	4	5	6
327	354565.77	1312879.81	Аналитический	0.10	-
328	354537.42	1312859.80	Аналитический	0.10	-
329	354525.31	1312849.14	Аналитический	0.10	-
330	354509.37	1312830.72	Аналитический	0.10	-
331	354501.65	1312820.09	Аналитический	0.10	-
332	354498.86	1312814.77	Аналитический	0.10	-
333	354496.83	1312805.53	Аналитический	0.10	-
334	354497.37	1312791.85	Аналитический	0.10	-
335	354502.96	1312768.72	Аналитический	0.10	-
336	354505.47	1312747.31	Аналитический	0.10	-
337	354504.68	1312720.99	Аналитический	0.10	-
338	354502.28	1312673.92	Аналитический	0.10	-
339	354503.04	1312630.36	Аналитический	0.10	-
340	354505.58	1312570.80	Аналитический	0.10	-
341	354509.15	1312522.93	Аналитический	0.10	-
342	354509.72	1312516.00	Аналитический	0.10	-
343	354510.39	1312510.96	Аналитический	0.10	-
344	354514.00	1312501.34	Аналитический	0.10	-
345	354533.03	1312458.48	Аналитический	0.10	-
346	354551.72	1312422.13	Аналитический	0.10	-
347	354562.92	1312402.04	Аналитический	0.10	-
348	354568.22	1312391.74	Аналитический	0.10	-
349	354574.61	1312384.14	Аналитический	0.10	-
350	354592.81	1312360.56	Аналитический	0.10	-
351	354633.89	1312315.38	Аналитический	0.10	-
352	354652.28	1312294.36	Аналитический	0.10	-
353	354671.97	1312276.27	Аналитический	0.10	-
354	354702.65	1312246.68	Аналитический	0.10	-
355	354740.83	1312210.20	Аналитический	0.10	-
356	354757.30	1312194.43	Аналитический	0.10	-
357	354764.05	1312187.80	Аналитический	0.10	-
358	354780.45	1312176.31	Аналитический	0.10	-
359	354797.60	1312162.90	Аналитический	0.10	-
360	354815.73	1312152.99	Аналитический	0.10	-
361	354840.46	1312141.02	Аналитический	0.10	-
362	354866.66	1312128.53	Аналитический	0.10	-
363	354879.29	1312124.01	Аналитический	0.10	-
364	354915.18	1312111.64	Аналитический	0.10	-
365	354927.41	1312108.05	Аналитический	0.10	-
366	354977.32	1312096.20	Аналитический	0.10	-
367	355024.20	1312085.66	Аналитический	0.10	-
368	355029.00	1312082.86	Аналитический	0.10	-
369	355030.64	1312072.58	Аналитический	0.10	-
370	355040.16	1312071.34	Аналитический	0.10	-
371	355043.15	1312080.40	Аналитический	0.10	-
372	355046.79	1312081.56	Аналитический	0.10	-
373	355050.49	1312081.76	Аналитический	0.10	-
374	355108.77	1312067.16	Аналитический	0.10	-

1	2	3	4	5	6
375	355170.85	1312055.49	Аналитический	0.10	-
376	355204.08	1312049.91	Аналитический	0.10	-
377	355220.83	1312047.92	Аналитический	0.10	-
378	355251.94	1312047.00	Аналитический	0.10	-
379	355263.11	1312046.99	Аналитический	0.10	-
380	355269.75	1312047.53	Аналитический	0.10	-
381	355293.05	1312050.78	Аналитический	0.10	-
382	355331.99	1312056.35	Аналитический	0.10	-
383	355401.32	1312074.75	Аналитический	0.10	-
384	355469.12	1312096.05	Аналитический	0.10	-
385	355540.72	1312124.97	Аналитический	0.10	-
386	355659.87	1312190.25	Аналитический	0.10	-
387	355762.68	1312248.53	Аналитический	0.10	-
388	355858.66	1312299.58	Аналитический	0.10	-
389	355860.37	1312302.04	Аналитический	0.10	-
390	355864.11	1312299.08	Аналитический	0.10	-
391	355867.44	1312294.13	Аналитический	0.10	-
392	355867.46	1312288.41	Аналитический	0.10	-
393	355858.21	1312256.41	Аналитический	0.10	-
394	355839.21	1312190.47	Аналитический	0.10	-
395	355837.12	1312165.32	Аналитический	0.10	-
396	355842.01	1312124.08	Аналитический	0.10	-
1	355859.35	1312069.11	Аналитический	0.10	-

3. Сведения о характерных точках части (частей) границы объекта

Обозначение характерных точек части границы	Координаты, м		Метод определения координат характерной точки	Средняя квадратическая погрешность положения характерной точки (Mt), м	Описание обозначения точки на местности (при наличии)
	X	Y			
1	2	3	4	5	6
Часть №					
-	-	-	-	-	-

Раздел 3

Сведения о местоположении измененных (уточненных) границ объекта							
1. Система координат: -							
2. Сведения о характерных точках границ объекта							
Обозначение характерных точек границ	Существующие координаты, м		Измененные (уточненные) координаты, м		Метод определения координат характерной точки	Средняя квадратическая погрешность положения характерной точки (Mt), м	Описание обозначения точки на местности (при наличии)
	X	Y	X	Y			
1	2	3	4	5	6	7	8
-	-	-	-	-	-	-	-
3.Сведения о характерных точках части (частей) границы объекта							
Часть №							
-	-	-	-	-	-	-	-

ОПИСАНИЕ МЕСТОПОЛОЖЕНИЯ ГРАНИЦ

Зона железнодорожного транспорта слободы Шапошниковка - ИТ2/1

(наименование объекта, местоположение границ которого описано
(далее - объект)

Раздел 1

Сведения об объекте		
№ п/п	Характеристики объекта	Описание характеристик
1	2	3
1	Местоположение объекта	Воронежская область, Ольховатский муниципальный район, Шапошниковское сельское поселение, слобода Шапошниковка
2	Площадь объекта ± величина погрешности определения площади (Р ± Дельта Р)	41263+/-711 м²
3	Иные характеристики объекта	-

Раздел 2

Сведения о местоположении границ объекта					
1. Система координат: МСК - 36, зона 1					
2. Сведения о характерных точках границ объекта					
Обозначение характерных точек границ	Координаты, м		Метод определения координат характерной точки	Средняя квадратическая погрешность положения характерной точки (Mt), м	Описание обозначения точки на местности (при наличии)
	X	Y			
1	2	3	4	5	6
1	355859.35	1312069.11	Аналитический	0.10	-
2	355842.01	1312124.08	Аналитический	0.10	-
3	355832.63	1312014.92	Аналитический	0.10	-
1	355859.35	1312069.11	Аналитический	0.10	-
4	355869.24	1312104.16	Аналитический	0.10	-
5	355888.16	1312162.81	Картометрический	1.00	-
6	355912.82	1312260.86	Картометрический	1.00	-
7	355924.15	1312329.22	Картометрический	1.00	-
8	355940.48	1312400.53	Картометрический	1.00	-
9	355958.21	1312485.59	Картометрический	1.00	-
10	355988.72	1312630.10	Картометрический	1.00	-
11	356013.37	1312741.44	Картометрический	1.00	-
12	356034.13	1312812.83	Картометрический	1.00	-
13	356077.88	1313060.02	Картометрический	1.00	-
14	356075.18	1313069.57	Аналитический	0.10	-
15	356056.42	1313355.77	Аналитический	0.10	-
16	356050.06	1313432.40	Аналитический	0.10	-
17	356059.50	1313434.82	Картометрический	1.00	-
18	356040.57	1313615.60	Аналитический	0.10	-
19	356035.12	1313679.12	Аналитический	0.10	-
20	356033.45	1313727.90	Картометрический	1.00	-
21	356017.85	1314047.83	Аналитический	0.10	-
22	355987.14	1314067.38	Картометрический	1.00	-
23	356029.34	1313553.33	Картометрический	1.00	-
24	356035.02	1313453.12	Картометрический	1.00	-
25	356046.11	1313369.15	Аналитический	0.10	-
26	356043.70	1313352.46	Картометрический	1.00	-
27	356050.78	1313206.32	Картометрический	1.00	-
28	356056.01	1313045.27	Картометрический	1.00	-
29	356004.01	1312779.90	Картометрический	1.00	-
30	355951.20	1312552.81	Аналитический	0.10	-
31	355938.45	1312485.21	Аналитический	0.10	-
32	355907.74	1312353.46	Аналитический	0.10	-
33	355903.62	1312339.21	Аналитический	0.10	-
34	355861.19	1312192.25	Аналитический	0.10	-

1	2	3	4	5	6
35	355858.65	1312157.38	Аналитический	0.10	-
36	355861.92	1312132.12	Аналитический	0.10	-
37	355868.22	1312107.45	Аналитический	0.10	-
4	355869.24	1312104.16	Аналитический	0.10	-

3. Сведения о характерных точках части (частей) границы объекта

Обозначение характерных точек части границы	Координаты, м		Метод определения координат характерной точки	Средняя квадратическая погрешность положения характерной точки (Mt), м	Описание обозначения точки на местности (при наличии)
	X	Y			
1	2	3	4	5	6
Часть №					
-	-	-	-	-	-

Раздел 3

Сведения о местоположении измененных (уточненных) границ объекта							
1. Система координат: -							
2. Сведения о характерных точках границ объекта							
Обозначение характерных точек границ	Существующие координаты, м		Измененные (уточненные) координаты, м		Метод определения координат характерной точки	Средняя квадратическая погрешность положения характерной точки (Mt), м	Описание обозначения точки на местности (при наличии)
	X	Y	X	Y			
1	2	3	4	5	6	7	8
-	-	-	-	-	-	-	-
3.Сведения о характерных точках части (частей) границы объекта							
Часть №							
-	-	-	-	-	-	-	-

План границ объекта



Масштаб 1:5000

Используемые условные знаки и обозначения:

границы территориальной зоны

характерная точка границ территориальной зоны

Заместитель руководителя БУВО «Нормативно-проектный центр»

Подпись А.Н. Романов Дата « 16 » ноября 2020 г.

Место для оттиска печати (при наличии) лица, составившего описание местоположения границ объекта

ОПИСАНИЕ МЕСТОПОЛОЖЕНИЯ ГРАНИЦ

Зона сельскохозяйственного использования в границах населенных пунктов слободы Шапошниковка - СХ1/1

(наименование объекта, местоположение границ которого описано (далее - объект)

Раздел 1

Сведения об объекте		
№ п/п	Характеристики объекта	Описание характеристик
1	2	3
1	Местоположение объекта	Воронежская область, Ольховатский муниципальный район, Шапошниковское сельское поселение, слобода Шапошниковка
2	Площадь объекта ± величина погрешности определения площади (Р ± Дельта Р)	667487+/-2859 м²
3	Иные характеристики объекта	-

Раздел 2

Сведения о местоположении границ объекта					
1. Система координат: МСК - 36, зона 1					
2. Сведения о характерных точках границ объекта					
Обозначение характерных точек границ	Координаты, м		Метод определения координат характерной точки	Средняя квадратическая погрешность положения характерной точки (Mt), м	Описание обозначения точки на местности (при наличии)
	X	Y			
1	2	3	4	5	6
1	355738.14	1312455.41	Картометрический	1.00	-
2	355774.94	1312501.89	Картометрический	1.00	-
3	355793.53	1312589.83	Картометрический	1.00	-
4	355784.01	1312634.91	Картометрический	1.00	-
5	355777.21	1312663.45	Картометрический	1.00	-
6	355774.44	1312672.07	Картометрический	1.00	-
7	355793.18	1312679.62	Картометрический	1.00	-
8	355785.59	1312738.19	Картометрический	1.00	-
9	355775.32	1312799.97	Картометрический	1.00	-
10	355768.35	1312828.45	Картометрический	1.00	-
11	355748.21	1312869.51	Картометрический	1.00	-
12	355722.84	1312904.56	Картометрический	1.00	-
13	355698.43	1312931.48	Картометрический	1.00	-
14	355673.49	1312947.57	Картометрический	1.00	-
15	355662.10	1312926.41	Картометрический	1.00	-
16	355601.59	1312956.86	Картометрический	1.00	-
17	355568.47	1312964.02	Картометрический	1.00	-
18	355535.93	1312962.09	Картометрический	1.00	-
19	355456.13	1312962.47	Картометрический	1.00	-
20	355372.46	1312965.96	Картометрический	1.00	-
21	355293.83	1312976.42	Картометрический	1.00	-
22	355186.33	1312978.36	Картометрический	1.00	-
23	355149.23	1312957.49	Картометрический	1.00	-
24	355167.74	1312872.99	Картометрический	1.00	-
25	355100.93	1312853.23	Картометрический	1.00	-
26	354964.39	1312830.06	Картометрический	1.00	-
27	354951.55	1312819.87	Картометрический	1.00	-
28	354965.54	1312771.11	Картометрический	1.00	-
29	354872.76	1312755.62	Картометрический	1.00	-
30	354874.31	1312640.57	Картометрический	1.00	-
31	354856.88	1312620.43	Картометрический	1.00	-
32	354853.78	1312554.58	Картометрический	1.00	-
33	354927.77	1312542.18	Картометрический	1.00	-
34	354968.83	1312567.75	Картометрический	1.00	-
35	355121.84	1312518.55	Картометрический	1.00	-
36	355152.05	1312459.67	Картометрический	1.00	-

1	2	3	4	5	6
37	355143.53	1312367.09	Картометрический	1.00	-
38	355124.55	1312285.74	Картометрический	1.00	-
39	355216.74	1312263.66	Картометрический	1.00	-
40	355306.61	1312247.01	Картометрический	1.00	-
41	355387.18	1312248.56	Картометрический	1.00	-
42	355435.22	1312256.30	Картометрический	1.00	-
43	355501.46	1312271.80	Картометрический	1.00	-
44	355538.41	1312319.44	Картометрический	1.00	-
45	355614.33	1312411.81	Аналитический	0.10	-
46	355623.19	1312417.93	Аналитический	0.10	-
47	355634.80	1312425.93	Картометрический	1.00	-
48	355681.19	1312420.94	Картометрический	1.00	-
1	355738.14	1312455.41	Картометрический	1.00	-
49	354467.57	1313088.37	Картометрический	1.00	-
50	354443.94	1313191.02	Картометрический	1.00	-
51	354424.23	1313265.33	Картометрический	1.00	-
52	354407.34	1313263.32	Картометрический	1.00	-
53	354405.21	1313275.36	Картометрический	1.00	-
54	354416.93	1313289.00	Картометрический	1.00	-
55	354446.66	1313321.56	Картометрический	1.00	-
56	354459.05	1313372.70	Картометрический	1.00	-
57	354454.02	1313427.31	Картометрический	1.00	-
58	354428.45	1313478.83	Картометрический	1.00	-
59	354380.80	1313512.15	Картометрический	1.00	-
60	354299.44	1313495.80	Картометрический	1.00	-
61	354263.21	1313480.31	Картометрический	1.00	-
62	354246.10	1313477.96	Картометрический	1.00	-
63	354201.13	1313482.51	Картометрический	1.00	-
64	354022.49	1313435.45	Картометрический	1.00	-
65	354029.94	1313345.31	Картометрический	1.00	-
66	354033.07	1313324.29	Картометрический	1.00	-
67	354039.15	1313134.08	Картометрический	1.00	-
68	354069.36	1313058.93	Картометрический	1.00	-
69	354106.16	1312995.79	Картометрический	1.00	-
70	354135.24	1312986.52	Картометрический	1.00	-
71	354173.18	1312990.75	Картометрический	1.00	-
72	354207.00	1313013.20	Картометрический	1.00	-
73	354225.49	1313022.10	Картометрический	1.00	-
74	354380.03	1313072.00	Картометрический	1.00	-
75	354405.11	1313079.21	Картометрический	1.00	-
49	354467.57	1313088.37	Картометрический	1.00	-
76	353933.74	1314355.96	Картометрический	1.00	-
77	353956.05	1314395.65	Картометрический	1.00	-
78	353904.26	1314419.72	Картометрический	1.00	-
79	353842.52	1314457.76	Картометрический	1.00	-
80	353791.17	1314517.30	Картометрический	1.00	-

1	2	3	4	5	6
81	353695.52	1314638.75	Картометрический	1.00	-
82	353649.74	1314719.01	Картометрический	1.00	-
83	353625.29	1314784.25	Картометрический	1.00	-
84	353566.14	1314759.95	Картометрический	1.00	-
85	353648.80	1314689.57	Картометрический	1.00	-
86	353690.72	1314636.35	Картометрический	1.00	-
87	353763.74	1314542.46	Картометрический	1.00	-
88	353809.25	1314482.41	Картометрический	1.00	-
89	353823.91	1314465.70	Картометрический	1.00	-
90	353841.04	1314449.47	Картометрический	1.00	-
91	353860.30	1314431.50	Картометрический	1.00	-
92	353888.89	1314404.39	Картометрический	1.00	-
76	353933.74	1314355.96	Картометрический	1.00	-

3. Сведения о характерных точках части (частей) границы объекта

Обозначение характерных точек части границы	Координаты, м		Метод определения координат характерной точки	Средняя квадратическая погрешность положения характерной точки (Mt), м	Описание обозначения точки на местности (при наличии)
	X	Y			
1	2	3	4	5	6
Часть №					
-	-	-	-	-	-

Раздел 3

Сведения о местоположении измененных (уточненных) границ объекта							
1. Система координат: -							
2. Сведения о характерных точках границ объекта							
Обозначение характерных точек границ	Существующие координаты, м		Измененные (уточненные) координаты, м		Метод определения координат характерной точки	Средняя квадратическая погрешность положения характерной точки (Mt), м	Описание обозначения точки на местности (при наличии)
	X	Y	X	Y			
1	2	3	4	5	6	7	8
-	-	-	-	-	-	-	-
3.Сведения о характерных точках части (частей) границы объекта							
Часть №							
-	-	-	-	-	-	-	-

Раздел 4

План границ объекта

Масштаб 1:5000

Используемые условные знаки и обозначения

границы территориальной зоны

характерная точка границы территориальной зоны

Заместитель руководителя БУ ВО «Вологодский проектный центр»

Подпись _____ А.В. Романов Дата «_15_» ___ноября_____ 2020 г.

Место для оттиска печати территориальной зоны, изображенной на плане местоположения границ объекта

ОПИСАНИЕ МЕСТОПОЛОЖЕНИЯ ГРАНИЦ

Зона сельскохозяйственного производства слободы Шапошниковка - СХ2/1

(наименование объекта, местоположение границ которого описано
(далее - объект)

Раздел 1

Сведения об объекте		
№ п/п	Характеристики объекта	Описание характеристик
1	2	3
1	Местоположение объекта	Воронежская область, Ольховатский муниципальный район, Шапошниковское сельское поселение, слобода Шапошниковка
2	Площадь объекта ± величина погрешности определения площади (Р ± Дельта Р)	63743+/-884 м²
3	Иные характеристики объекта	-

Раздел 2

Сведения о местоположении границ объекта					
1. Система координат: МСК - 36, зона 1					
2. Сведения о характерных точках границ объекта					
Обозначение характерных точек границ	Координаты, м		Метод определения координат характерной точки	Средняя квадратическая погрешность положения характерной точки (Mt), м	Описание обозначения точки на местности (при наличии)
	X	Y			
1	2	3	4	5	6
1	356043.70	1313352.46	Картометрический	1.00	-
2	356046.11	1313369.15	Аналитический	0.10	-
3	356035.02	1313453.12	Картометрический	1.00	-
4	356029.34	1313553.33	Картометрический	1.00	-
5	356010.83	1313547.18	Аналитический	0.10	-
6	355944.01	1313527.09	Аналитический	0.10	-
7	355851.78	1313464.45	Картометрический	1.00	-
8	355835.52	1313447.60	Картометрический	1.00	-
9	355821.83	1313432.24	Картометрический	1.00	-
10	355800.21	1313416.82	Картометрический	1.00	-
11	355789.86	1313412.08	Аналитический	0.10	-
12	355796.60	1313382.32	Аналитический	0.10	-
13	355811.25	1313321.50	Аналитический	0.10	-
14	355814.35	1313310.23	Картометрический	1.00	-
15	355866.90	1313322.47	Картометрический	1.00	-
16	355890.03	1313326.04	Картометрический	1.00	-
17	355904.11	1313267.38	Картометрический	1.00	-
18	355917.05	1313205.10	Картометрический	1.00	-
19	355982.95	1313223.95	Картометрический	1.00	-
20	355955.06	1313335.51	Картометрический	1.00	-
1	356043.70	1313352.46	Картометрический	1.00	-
21	354832.95	1313111.62	Аналитический	0.10	-
22	354832.86	1313118.34	Аналитический	0.10	-
23	354740.86	1313242.15	Картометрический	1.00	-
24	354734.33	1313219.98	Картометрический	1.00	-
25	354716.69	1313048.91	Аналитический	0.10	-
26	354724.80	1313056.23	Аналитический	0.10	-
27	354737.60	1313066.18	Аналитический	0.10	-
28	354736.67	1313069.03	Аналитический	0.10	-
29	354739.52	1313069.96	Аналитический	0.10	-
30	354741.29	1313067.79	Аналитический	0.10	-
31	354750.19	1313074.58	Аналитический	0.10	-
32	354759.90	1313080.43	Аналитический	0.10	-
33	354771.58	1313086.21	Аналитический	0.10	-
34	354803.28	1313097.99	Аналитический	0.10	-

1	2	3	4	5	6
35	354828.83	1313107.63	Аналитический	0.10	-
21	354832.95	1313111.62	Аналитический	0.10	-
36	353352.28	1314816.62	Аналитический	0.10	-
37	353330.16	1314923.19	Аналитический	2.50	-
38	353292.95	1314909.25	Картометрический	1.00	-
39	353294.44	1314815.95	Картометрический	1.00	-
36	353352.28	1314816.62	Аналитический	0.10	-

3. Сведения о характерных точках части (частей) границы объекта

Обозначение характерных точек части границы	Координаты, м		Метод определения координат характерной точки	Средняя квадратическая погрешность положения характерной точки (Mt), м	Описание обозначения точки на местности (при наличии)
	X	Y			
1	2	3	4	5	6
Часть №					
-	-	-	-	-	-

Раздел 3

Сведения о местоположении измененных (уточненных) границ объекта							
1. Система координат: -							
2. Сведения о характерных точках границ объекта							
Обозначение характерных точек границ	Существующие координаты, м		Измененные (уточненные) координаты, м		Метод определения координат характерной точки	Средняя квадратическая погрешность положения характерной точки (Mt), м	Описание обозначения точки на местности (при наличии)
	X	Y	X	Y			
1	2	3	4	5	6	7	8
-	-	-	-	-	-	-	-
3.Сведения о характерных точках части (частей) границы объекта							
Часть №							
-	-	-	-	-	-	-	-

Раздел 4

План границ объекта

Схема расположения листов плана границ объекта

Лист № 1

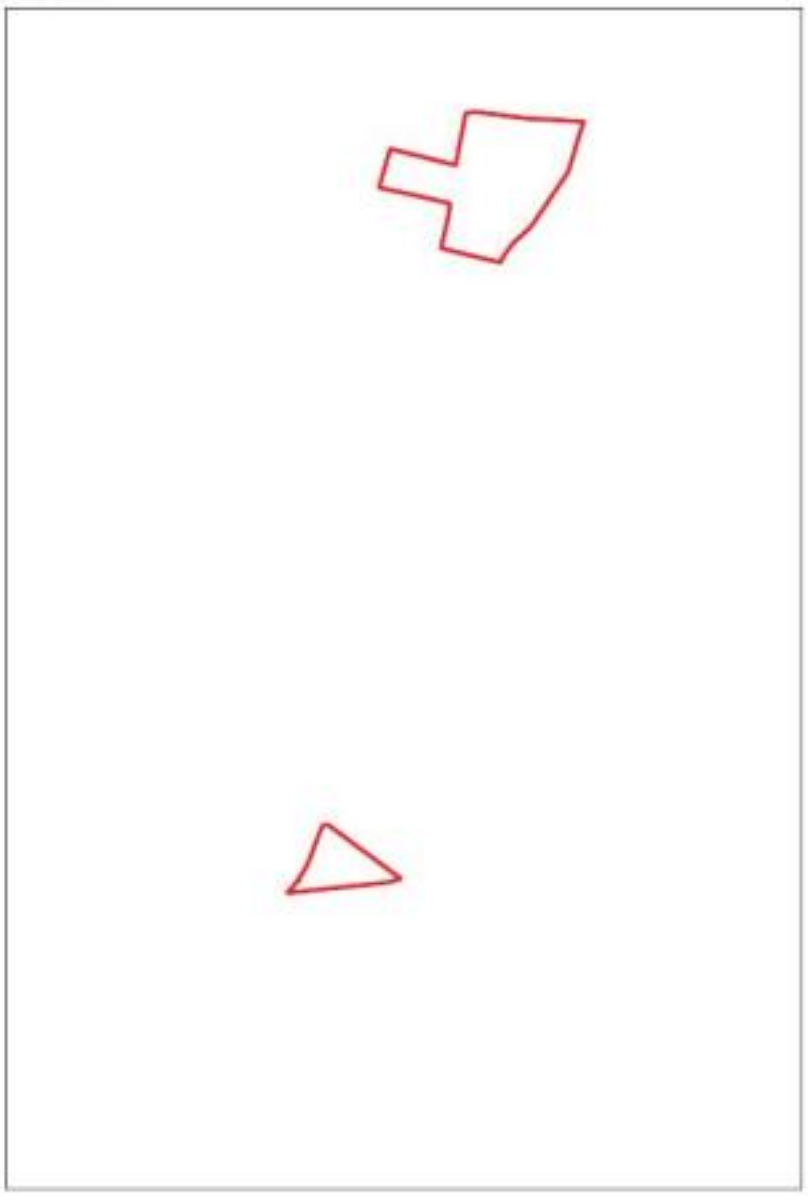

Лист № 2

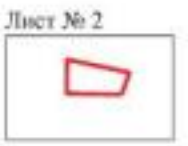

Используемые условные знаки и обозначения:

границы территориальной зоны

Лист № 1 область и номер листа плана границ объекта

Масштаб 1:10000

Заместитель руководителя БУВО «Нормативно-проектный центр»

Подпись А.В. Ромашов Дата « 16 » ноября 2020 г.

Место для оттиска печати (при наличии) лица, составившего описание местоположения границ объекта

План границ объекта

Лист № 1

Используемые условные знаки и обозначения:

Масштаб 1:5000

границы территориальной зоны

•1 характерная точка границ территориальной зоны

Заместитель руководителя БУВО «Нормативно-проектный центр»

Подпись А.В. Ромашов Дата « 16 » ноября 2020 г.

Место для оттиска печати (при наличии) лица, составившего описание местоположения границ объекта

План границ объекта

Лист № 2

Масштаб 1:1000

Используемые условные знаки и обозначения:

границы территориальной зоны

•36 характерная точка границ территориальной зоны

Заместитель руководителя БУВО «Нормативно-проектный центр»

Подпись _____ А.В. Ромашов Дата « 16 » ноября 2020 г.

Место для оттиска печати (при наличии) лица, составившего описание местоположения границ объекта

ОПИСАНИЕ МЕСТОПОЛОЖЕНИЯ ГРАНИЦ

Зона природных территорий и защитного озеленения слободы Шапошниковка - Р1/1

(наименование объекта, местоположение границ которого описано
(далее - объект)

Раздел 1

Сведения об объекте		
№ п/п	Характеристики объекта	Описание характеристик
1	2	3
1	Местоположение объекта	Воронежская область, Ольховатский муниципальный район, Шапошниковское сельское поселение, слобода Шапошниковка
2	Площадь объекта ± величина погрешности определения площади (Р ± Дельта Р)	7317+/-299 м²
3	Иные характеристики объекта	-

Раздел 2

Сведения о местоположении границ объекта					
1. Система координат: МСК - 36, зона 1					
2. Сведения о характерных точках границ объекта					
Обозначение характерных точек границ	Координаты, м		Метод определения координат характерной точки	Средняя квадратическая погрешность положения характерной точки (Mt), м	Описание обозначения точки на местности (при наличии)
	X	Y			
1	2	3	4	5	6
1	355998.34	1313155.96	Картометрический	1.00	-
2	355982.95	1313223.95	Картометрический	1.00	-
3	355917.05	1313205.10	Картометрический	1.00	-
4	355850.11	1313179.22	Аналитический	0.10	-
5	355857.35	1313149.91	Картометрический	1.00	-
6	355915.38	1313169.15	Картометрический	1.00	-
7	355928.61	1313135.04	Картометрический	1.00	-
1	355998.34	1313155.96	Картометрический	1.00	-
3. Сведения о характерных точках части (частей) границы объекта					
Обозначение характерных точек части границы	Координаты, м		Метод определения координат характерной точки	Средняя квадратическая погрешность положения характерной точки (Mt), м	Описание обозначения точки на местности (при наличии)
	X	Y			
1	2	3	4	5	6
Часть №					
-	-	-	-	-	-

Раздел 3

Сведения о местоположении измененных (уточненных) границ объекта							
1. Система координат: -							
2. Сведения о характерных точках границ объекта							
Обозначение характерных точек границ	Существующие координаты, м		Измененные (уточненные) координаты, м		Метод определения координат характерной точки	Средняя квадратическая погрешность положения характерной точки (Mt), м	Описание обозначения точки на местности (при наличии)
	X	Y	X	Y			
1	2	3	4	5	6	7	8
-	-	-	-	-	-	-	-
3.Сведения о характерных точках части (частей) границы объекта							
Часть №							
-	-	-	-	-	-	-	-

Раздел 4

План границ объекта

Масштаб 1:1000

Используемые условные знаки и обозначения:

границы территориальной зоны

•1 характерная точка границ территориальной зоны

Заместитель руководителя БУВО «Нормативно-проектный центр»

Подпись _____ А.В. Ромашов Дата « 16 » ноября 2020 г.

Место для оттиска печати (при наличии) лица, составившего описание местоположения границ объекта

ОПИСАНИЕ МЕСТОПОЛОЖЕНИЯ ГРАНИЦ

Зона ритуальных объектов слободы Шапошниковка - СН1/1

(наименование объекта, местоположение границ которого описано
(далее - объект)

Раздел 1

Сведения об объекте		
№ п/п	Характеристики объекта	Описание характеристик
1	2	3
1	Местоположение объекта	Воронежская область, Ольховатский муниципальный район, Шапошниковское сельское поселение, слобода Шапошниковка
2	Площадь объекта ± величина погрешности определения площади (Р ± Дельта Р)	18264+/-473 м²
3	Иные характеристики объекта	-

Раздел 2

Сведения о местоположении границ объекта					
1. Система координат: МСК - 36, зона 1					
2. Сведения о характерных точках границ объекта					
Обозначение характерных точек границ	Координаты, м		Метод определения координат характерной точки	Средняя квадратическая погрешность положения характерной точки (Mt), м	Описание обозначения точки на местности (при наличии)
	X	Y			
1	2	3	4	5	6
1	355917.05	1313205.10	Картометрический	1.00	-
2	355904.11	1313267.38	Картометрический	1.00	-
3	355890.03	1313326.04	Картометрический	1.00	-
4	355866.90	1313322.47	Аналитический	0.10	-
5	355814.35	1313310.23	Картометрический	1.00	-
6	355850.11	1313179.22	Картометрический	1.00	-
1	355917.05	1313205.10	Картометрический	1.00	-
7	354267.60	1313751.96	Картометрический	1.00	-
8	354237.49	1313827.15	Картометрический	1.00	-
9	354249.66	1313835.89	Картометрический	1.00	-
10	354241.41	1313868.11	Картометрический	1.00	-
11	354229.72	1313869.83	Картометрический	1.00	-
12	354211.69	1313869.94	Картометрический	1.00	-
13	354199.82	1313872.61	Картометрический	1.00	-
14	354162.30	1313846.15	Картометрический	1.00	-
15	354216.20	1313730.53	Картометрический	1.00	-
7	354267.60	1313751.96	Картометрический	1.00	-
3. Сведения о характерных точках части (частей) границы объекта					
Обозначение характерных точек части границы	Координаты, м		Метод определения координат характерной точки	Средняя квадратическая погрешность положения характерной точки (Mt), м	Описание обозначения точки на местности (при наличии)
	X	Y			
1	2	3	4	5	6
Часть №					
-	-	-	-	-	-

Раздел 3

Сведения о местоположении измененных (уточненных) границ объекта							
1. Система координат: -							
2. Сведения о характерных точках границ объекта							
Обозначение характерных точек границ	Существующие координаты, м		Измененные (уточненные) координаты, м		Метод определения координат характерной точки	Средняя квадратическая погрешность положения характерной точки (Mt), м	Описание обозначения точки на местности (при наличии)
	X	Y	X	Y			
1	2	3	4	5	6	7	8
-	-	-	-	-	-	-	-
3.Сведения о характерных точках части (частей) границы объекта							
Часть №							
-	-	-	-	-	-	-	-

Раздел 4

План границ объекта

Схема расположения листов плана границ объекта

Лист № 1

Лист № 2



Используемые условные знаки и обозначения:

Масштаб 1:10000

границы территориальной зоны

Лист № 1 область и номер листа плана границ объекта

Заместитель руководителя БУВО «Нормативно-проектный центр»

Подпись _____ А.В. Ромашов Дата « 16 » ноября 2020 г.

Место для оттиска печати (при наличии) лица, составившего описание местоположения границ объекта

План границ объекта

Лист № 1



Используемые условные знаки и обозначения:

Масштаб 1:1000

границы территориальной зоны

• 1 характерная точка границ территориальной зоны

Заместитель руководителя БУВО «Нормативно-проектный центр»

Подпись _____ А.В. Ромашов Дата « 16 » ноября 2020 г.

Место для оттиска печати (при наличии) лица, составившего описание местоположения границ объекта

План границ объекта

Лист № 2



Масштаб 1:1000

Используемые условные знаки и обозначения :

границы территориальной зоны

•7 характерная точка границ территориальной зоны

Заместитель руководителя БУВО «Нормативно-проектный центр»

Подпись _____ А.В. Ромашов Дата « 16 » ноября 2020 г.

Место для оттиска печати (при наличии) лица, составившего описание местоположения границ объекта

Приложение № 2
к правилам землепользования и застройки
Шапошниковского сельского поселения
Ольховатского муниципального района
Воронежской области

СВЕДЕНИЯ О ГРАНИЦАХ ТЕРРИТОРИАЛЬНЫХ ЗОН, СОДЕРЖАЩИЕ ГРАФИЧЕСКОЕ ОПИСАНИЕ МЕСТОПОЛОЖЕНИЯ ГРАНИЦ ТЕРРИТОРИАЛЬНЫХ ЗОН, ПЕРЕЧЕНЬ КООРДИНАТ ХАРАКТЕРНЫХ ТОЧЕК ГРАНИЦ ТЕРРИТОРИАЛЬНЫХ ЗОН ХУТОРА ПЕСЧАНЫЙ

ОПИСАНИЕ МЕСТОПОЛОЖЕНИЯ ГРАНИЦ

Зона застройки индивидуальными жилыми домами хутора Песчаный - Ж1/2

(наименование объекта, местоположение границ которого описано
(далее - объект)

Раздел 1

Сведения об объекте		
№ п/п	Характеристики объекта	Описание характеристик
1	2	3
1	Местоположение объекта	Воронежская область, Ольховатский муниципальный район, Шапошниковское сельское поселение, хутор Песчаный
2	Площадь объекта ± величина погрешности определения площади (Р ± Дельта Р)	429337+/-2293 м²
3	Иные характеристики объекта	-

Раздел 2

Сведения о местоположении границ объекта					
1. Система координат: МСК - 36, зона 1					
2. Сведения о характерных точках границ объекта					
Обозначение характерных точек границ	Координаты, м		Метод определения координат характерной точки	Средняя квадратическая погрешность положения характерной точки (Mt), м	Описание обозначения точки на местности (при наличии)
	X	Y			
1	2	3	4	5	6
1	354170.03	1314975.92	Картометрический	1.00	-
2	354168.98	1314983.02	Картометрический	1.00	-
3	354165.83	1314988.06	Картометрический	1.00	-
4	354141.00	1315007.52	Картометрический	1.00	-
5	354110.31	1315031.24	Картометрический	1.00	-
6	354092.57	1315045.42	Картометрический	1.00	-
7	354081.26	1315054.25	Картометрический	1.00	-
8	354059.99	1315070.85	Картометрический	1.00	-
9	354039.34	1315086.97	Картометрический	1.00	-
10	354017.60	1315104.47	Картометрический	1.00	-
11	353989.40	1315126.38	Картометрический	1.00	-
12	353963.15	1315147.59	Картометрический	1.00	-
13	353926.67	1315178.85	Картометрический	1.00	-
14	353895.51	1315207.55	Картометрический	1.00	-
15	353878.44	1315222.68	Картометрический	1.00	-
16	353816.83	1315280.29	Картометрический	1.00	-
17	353772.36	1315323.55	Картометрический	1.00	-
18	353741.52	1315356.20	Картометрический	1.00	-
19	353699.27	1315400.75	Картометрический	1.00	-
20	353670.89	1315433.21	Картометрический	1.00	-
21	353623.82	1315485.42	Картометрический	1.00	-
22	353597.57	1315514.83	Картометрический	1.00	-
23	353572.39	1315542.50	Аналитический	0.10	-
24	353538.86	1315578.30	Аналитический	0.10	-
25	353502.43	1315618.59	Аналитический	0.10	-
26	353492.37	1315630.56	Аналитический	0.10	-
27	353505.82	1315642.46	Аналитический	0.10	-
28	353516.09	1315630.33	Аналитический	0.10	-
29	353552.10	1315590.48	Аналитический	0.10	-
30	353585.67	1315554.65	Аналитический	0.10	-
31	353610.95	1315526.89	Картометрический	1.00	-
32	353637.22	1315497.44	Картометрический	1.00	-
33	353684.35	1315445.17	Картометрический	1.00	-
34	353712.59	1315412.87	Картометрический	1.00	-
35	353754.60	1315368.58	Картометрический	1.00	-
36	353780.96	1315340.70	Картометрический	1.00	-

1	2	3	4	5	6
37	353938.44	1315489.33	Аналитический	2.50	-
38	353838.41	1315696.24	Аналитический	2.50	-
39	353827.15	1315719.90	Картометрический	1.00	-
40	353869.25	1315752.49	Картометрический	1.00	-
41	353762.19	1315869.61	Картометрический	1.00	-
42	353729.96	1315904.30	Картометрический	1.00	-
43	353622.49	1315807.10	Картометрический	1.00	-
44	353552.92	1315747.16	Аналитический	0.10	-
45	353535.94	1315734.64	Аналитический	0.10	-
46	353503.77	1315703.69	Аналитический	0.10	-
47	353479.59	1315691.59	Аналитический	0.10	-
48	353455.59	1315678.08	Аналитический	0.10	-
49	353452.42	1315671.38	Аналитический	0.10	-
50	353439.75	1315660.24	Аналитический	0.10	-
51	353421.94	1315640.39	Аналитический	0.10	-
52	353405.06	1315635.76	Аналитический	0.10	-
53	353378.44	1315601.68	Аналитический	0.10	-
54	353361.09	1315585.28	Аналитический	0.10	-
55	353345.04	1315574.00	Аналитический	0.10	-
56	353305.66	1315530.88	Аналитический	0.10	-
57	353284.20	1315516.67	Аналитический	0.10	-
58	353275.11	1315504.78	Аналитический	0.10	-
59	353271.16	1315480.14	Картометрический	1.00	-
60	353815.45	1314819.85	Картометрический	1.00	-
61	353886.67	1314872.56	Картометрический	1.00	-
62	353916.88	1314845.53	Картометрический	1.00	-
63	353955.23	1314811.96	Картометрический	1.00	-
64	353999.93	1314778.19	Картометрический	1.00	-
65	354134.84	1314921.07	Картометрический	1.00	-
66	354166.48	1314966.24	Картометрический	1.00	-
1	354170.03	1314975.92	Картометрический	1.00	-

3. Сведения о характерных точках части (частей) границы объекта

Обозначение характерных точек части границы	Координаты, м		Метод определения координат характерной точки	Средняя квадратическая погрешность положения характерной точки (Mt), м	Описание обозначения точки на местности (при наличии)
	X	Y			
1	2	3	4	5	6
Часть №					
-	-	-	-	-	-

Раздел 3

Сведения о местоположении измененных (уточненных) границ объекта							
1. Система координат: -							
2. Сведения о характерных точках границ объекта							
Обозначение характерных точек границ	Существующие координаты, м		Измененные (уточненные) координаты, м		Метод определения координат характерной точки	Средняя квадратическая погрешность положения характерной точки (Mt), м	Описание обозначения точки на местности (при наличии)
	X	Y	X	Y			
1	2	3	4	5	6	7	8
-	-	-	-	-	-	-	-
3.Сведения о характерных точках части (частей) границы объекта							
Часть №							
-	-	-	-	-	-	-	-

Раздел 4

План границ объекта

Масштаб 1:5000

Используемые условные знаки и обозначения:

- границы территориальной зоны
- границы муниципального образования
- •1 характерная точка границ территориальной зоны

Заместитель руководителя БУВО «Нормативно-проектный центр»

Подпись А.В. Романов Дата « 16 » ноября 2020 г.

Место для оттиска печати (при наличии) лица, составившего описание местоположения границ объекта

ОПИСАНИЕ МЕСТОПОЛОЖЕНИЯ ГРАНИЦ

Зона улиц, дорог, инженерной и транспортной инфраструктуры хутора Песчаный - ИТ1/2

(наименование объекта, местоположение границ которого описано
(далее - объект)

Раздел 1

Сведения об объекте		
№ п/п	Характеристики объекта	Описание характеристик
1	2	3
1	Местоположение объекта	Воронежская область, Ольховатский муниципальный район, Шапошниковское сельское поселение, хутор Песчаный
2	Площадь объекта ± величина погрешности определения площади (Р ± Дельта Р)	2139+/-162 м²
3	Иные характеристики объекта	-

Раздел 2

Сведения о местоположении границ объекта					
1. Система координат: МСК - 36, зона 1					
2. Сведения о характерных точках границ объекта					
Обозначение характерных точек границ	Координаты, м		Метод определения координат характерной точки	Средняя квадратическая погрешность положения характерной точки (Mt), м	Описание обозначения точки на местности (при наличии)
	X	Y			
1	2	3	4	5	6
1	353585.67	1315554.65	Аналитический	0.10	-
2	353552.10	1315590.48	Аналитический	0.10	-
3	353516.09	1315630.33	Аналитический	0.10	-
4	353505.82	1315642.46	Аналитический	0.10	-
5	353492.37	1315630.56	Аналитический	0.10	-
6	353502.43	1315618.59	Аналитический	0.10	-
7	353538.86	1315578.30	Аналитический	0.10	-
8	353572.39	1315542.50	Аналитический	0.10	-
1	353585.67	1315554.65	Аналитический	0.10	-
3. Сведения о характерных точках части (частей) границы объекта					
Обозначение характерных точек части границы	Координаты, м		Метод определения координат характерной точки	Средняя квадратическая погрешность положения характерной точки (Mt), м	Описание обозначения точки на местности (при наличии)
	X	Y			
1	2	3	4	5	6
Часть №					
-	-	-	-	-	-

Раздел 3

Сведения о местоположении измененных (уточненных) границ объекта							
1. Система координат: -							
2. Сведения о характерных точках границ объекта							
Обозначение характерных точек границ	Существующие координаты, м		Измененные (уточненные) координаты, м		Метод определения координат характерной точки	Средняя квадратическая погрешность положения характерной точки (Mt), м	Описание обозначения точки на местности (при наличии)
	X	Y	X	Y			
1	2	3	4	5	6	7	8
-	-	-	-	-	-	-	-
3.Сведения о характерных точках части (частей) границы объекта							
Часть №							
-	-	-	-	-	-	-	-

Раздел 4

План границ объекта

Используемые условные знаки и обозначения :

границы территориальной зоны

•1 характерная точка границ территориальной зоны

Масштаб 1:1000

Заместитель руководителя БУВО «Нормативно-проектный центр»

Подпись _____ А.В. Ромашов Дата « 16 » ноября 2020 г.

Место для оттиска печати (при наличии) лица, составившего описание местоположения границ объекта

ОПИСАНИЕ МЕСТОПОЛОЖЕНИЯ ГРАНИЦ

Зона сельскохозяйственного использования в границах населенных пунктов хутора Песчаный - СХ1/2

(наименование объекта, местоположение границ которого описано (далее - объект)

Раздел 1

Сведения об объекте		
№ п/п	Характеристики объекта	Описание характеристик
1	2	3
1	Местоположение объекта	Воронежская область, Ольховатский муниципальный район, Шапошниковское сельское поселение, хутор Песчаный
2	Площадь объекта ± величина погрешности определения площади (Р ± Дельта Р)	20514+/-501 м²
3	Иные характеристики объекта	-

Раздел 2

Сведения о местоположении границ объекта					
1. Система координат: МСК - 36, зона 1					
2. Сведения о характерных точках границ объекта					
Обозначение характерных точек границ	Координаты, м		Метод определения координат характерной точки	Средняя квадратическая погрешность положения характерной точки (Mt), м	Описание обозначения точки на местности (при наличии)
	X	Y			
1	2	3	4	5	6
1	353990.64	1315371.58	Картометрический	1.00	-
2	353978.19	1315401.68	Картометрический	1.00	-
3	353938.44	1315489.33	Аналитический	2.50	-
4	353780.96	1315340.70	Картометрический	1.00	-
5	353785.18	1315336.19	Картометрический	1.00	-
6	353829.25	1315293.31	Картометрический	1.00	-
7	353864.29	1315260.58	Картометрический	1.00	-
1	353990.64	1315371.58	Картометрический	1.00	-
8	353976.71	1315384.23	Картометрический	1.00	-
9	353964.24	1315406.83	Картометрический	1.00	-
10	353944.78	1315425.81	Картометрический	1.00	-
11	353914.85	1315383.41	Картометрический	1.00	-
12	353924.72	1315364.51	Картометрический	1.00	-
13	353947.85	1315356.53	Картометрический	1.00	-
8	353976.71	1315384.23	Картометрический	1.00	-
3. Сведения о характерных точках части (частей) границы объекта					
Обозначение характерных точек части границы	Координаты, м		Метод определения координат характерной точки	Средняя квадратическая погрешность положения характерной точки (Mt), м	Описание обозначения точки на местности (при наличии)
	X	Y			
1	2	3	4	5	6
Часть №					
-	-	-	-	-	-

Раздел 3

Сведения о местоположении измененных (уточненных) границ объекта							
1. Система координат: -							
2. Сведения о характерных точках границ объекта							
Обозначение характерных точек границ	Существующие координаты, м		Измененные (уточненные) координаты, м		Метод определения координат характерной точки	Средняя квадратическая погрешность положения характерной точки (Mt), м	Описание обозначения точки на местности (при наличии)
	X	Y	X	Y			
1	2	3	4	5	6	7	8
-	-	-	-	-	-	-	-
3.Сведения о характерных точках части (частей) границы объекта							
Часть №							
-	-	-	-	-	-	-	-

Раздел 4

План границ объекта

Используемые условные знаки и обозначения :

границы территориальной зоны

•1 характерная точка границ территориальной зоны

Масштаб 1:2000

Заместитель руководителя БУВО «Нормативно-проектный центр»

Подпись _____ А.В. Ромашов Дата « 16 » ноября 2020 г.

Место для оттиска печати (при наличии) лица, составившего описание местоположения границ объекта

ОПИСАНИЕ МЕСТОПОЛОЖЕНИЯ ГРАНИЦ

Зона ритуальных объектов хутора Песчаный - СН1/2

(наименование объекта, местоположение границ которого описано
(далее - объект)

Раздел 1

Сведения об объекте		
№ п/п	Характеристики объекта	Описание характеристик
1	2	3
1	Местоположение объекта	Воронежская область, Ольховатский муниципальный район, Шапошниковское сельское поселение, хутор Песчаный
2	Площадь объекта ± величина погрешности определения площади (Р ± Дельта Р)	2425+/-172 м²
3	Иные характеристики объекта	-

Раздел 2

Сведения о местоположении границ объекта					
1. Система координат: МСК - 36, зона 1					
2. Сведения о характерных точках границ объекта					
Обозначение характерных точек границ	Координаты, м		Метод определения координат характерной точки	Средняя квадратическая погрешность положения характерной точки (Mt), м	Описание обозначения точки на местности (при наличии)
	X	Y			
1	2	3	4	5	6
1	353976.71	1315384.23	Картометрический	1.00	-
2	353964.24	1315406.83	Картометрический	1.00	-
3	353944.78	1315425.81	Картометрический	1.00	-
4	353914.85	1315383.41	Картометрический	1.00	-
5	353924.72	1315364.51	Картометрический	1.00	-
6	353947.85	1315356.53	Картометрический	1.00	-
1	353976.71	1315384.23	Картометрический	1.00	-
3. Сведения о характерных точках части (частей) границы объекта					
Обозначение характерных точек части границы	Координаты, м		Метод определения координат характерной точки	Средняя квадратическая погрешность положения характерной точки (Mt), м	Описание обозначения точки на местности (при наличии)
	X	Y			
1	2	3	4	5	6
Часть №					
-	-	-	-	-	-

Раздел 3

Сведения о местоположении измененных (уточненных) границ объекта							
1. Система координат: -							
2. Сведения о характерных точках границ объекта							
Обозначение характерных точек границ	Существующие координаты, м		Измененные (уточненные) координаты, м		Метод определения координат характерной точки	Средняя квадратическая погрешность положения характерной точки (Mt), м	Описание обозначения точки на местности (при наличии)
	X	Y	X	Y			
1	2	3	4	5	6	7	8
-	-	-	-	-	-	-	-
3.Сведения о характерных точках части (частей) границы объекта							
Часть №							
-	-	-	-	-	-	-	-

Раздел 4

План границ объекта

Масштаб 1:1000

Используемые условные знаки и обозначения:

границы территориальной зоны

•1 характерная точка границ территориальной зоны

Заместитель руководителя БУВО «Нормативно-проектный центр»

Подпись _____ А.В. Ромашов Дата « 16 » ноября 2020 г.

Место для оттиска печати (при наличии) лица, составившего описание местоположения границ объекта

Приложение № 3
к правилам землепользования и застройки
Шапошниковского сельского поселения
Ольховатского муниципального района
Воронежской области

СВЕДЕНИЯ О ГРАНИЦАХ ТЕРРИТОРИАЛЬНЫХ ЗОН, СОДЕРЖАЩИЕ ГРАФИЧЕСКОЕ ОПИСАНИЕ МЕСТОПОЛОЖЕНИЯ ГРАНИЦ ТЕРРИТОРИАЛЬНЫХ ЗОН, ПЕРЕЧЕНЬ КООРДИНАТ ХАРАКТЕРНЫХ ТОЧЕК ГРАНИЦ ТЕРРИТОРИАЛЬНЫХ ЗОН ХУТОРА РЕМЕЗОВО

ОПИСАНИЕ МЕСТОПОЛОЖЕНИЯ ГРАНИЦ

Зона застройки индивидуальными жилыми домами хутора Ремезово - Ж1/3

(наименование объекта, местоположение границ которого описано
(далее - объект)

Раздел 1

Сведения об объекте		
№ п/п	Характеристики объекта	Описание характеристик
1	2	3
1	Местоположение объекта	Воронежская область, Ольховатский муниципальный район, Шапошниковское сельское поселение, хутор Ремезово
2	Площадь объекта ± величина погрешности определения площади (Р ± Дельта Р)	249884+/-1750 м²
3	Иные характеристики объекта	-

Раздел 2

Сведения о местоположении границ объекта					
1. Система координат: МСК - 36, зона 1					
2. Сведения о характерных точках границ объекта					
Обозначение характерных точек границ	Координаты, м		Метод определения координат характерной точки	Средняя квадратическая погрешность положения характерной точки (Mt), м	Описание обозначения точки на местности (при наличии)
	X	Y			
1	2	3	4	5	6
1	357377.42	1313754.13	Картометрический	1.00	-
2	357251.28	1313863.10	Картометрический	1.00	-
3	357195.30	1313813.14	Картометрический	1.00	-
4	357009.26	1313634.53	Картометрический	1.00	-
5	356939.14	1313716.16	Картометрический	1.00	-
6	356881.43	1313777.88	Картометрический	1.00	-
7	356862.85	1313807.71	Картометрический	1.00	-
8	356819.58	1313844.97	Картометрический	1.00	-
9	356798.74	1313876.58	Картометрический	1.00	-
10	356856.50	1314001.33	Картометрический	1.00	-
11	356733.18	1314140.37	Картометрический	1.00	-
12	356665.63	1314207.43	Картометрический	1.00	-
13	356582.78	1314211.88	Картометрический	1.00	-
14	356534.71	1314196.27	Картометрический	1.00	-
15	356508.49	1314180.09	Картометрический	1.00	-
16	356492.63	1314161.18	Картометрический	1.00	-
17	356586.49	1313991.19	Картометрический	1.00	-
18	356603.39	1313976.70	Картометрический	1.00	-
19	356606.99	1313937.07	Картометрический	1.00	-
20	356687.61	1313853.75	Картометрический	1.00	-
21	356628.33	1313812.87	Картометрический	1.00	-
22	356657.97	1313776.15	Картометрический	1.00	-
23	356671.07	1313758.90	Картометрический	1.00	-
24	356687.03	1313739.40	Картометрический	1.00	-
25	356746.17	1313691.43	Картометрический	1.00	-
26	356756.52	1313681.44	Картометрический	1.00	-
27	356769.31	1313667.73	Картометрический	1.00	-
28	356777.16	1313658.51	Картометрический	1.00	-
29	356819.12	1313609.14	Картометрический	1.00	-
30	356786.46	1313580.10	Аналитический	0.10	-
31	356798.02	1313569.80	Аналитический	0.10	-
32	356832.24	1313599.58	Картометрический	1.00	-
33	356869.39	1313573.27	Картометрический	1.00	-
34	356805.69	1313520.32	Картометрический	1.00	-
35	356834.76	1313481.60	Картометрический	1.00	-
36	356935.87	1313349.66	Картометрический	1.00	-

1	2	3	4	5	6
37	356956.77	1313330.38	Аналитический	2.50	-
38	357028.50	1313382.18	Аналитический	2.50	-
39	357086.90	1313417.60	Аналитический	2.50	-
40	357132.72	1313462.02	Аналитический	2.50	-
41	357159.48	1313504.08	Аналитический	2.50	-
42	357163.96	1313510.28	Аналитический	2.50	-
43	357193.30	1313548.84	Аналитический	2.50	-
44	357203.99	1313560.94	Аналитический	2.50	-
45	357203.12	1313561.80	Аналитический	2.50	-
46	357234.78	1313603.68	Аналитический	2.50	-
47	357281.26	1313654.50	Картометрический	1.00	-
48	357286.40	1313648.50	Картометрический	1.00	-
49	357311.05	1313668.30	Картометрический	1.00	-
50	357303.03	1313677.67	Картометрический	1.00	-
1	357377.42	1313754.13	Картометрический	1.00	-

3. Сведения о характерных точках части (частей) границы объекта

Обозначение характерных точек части границы	Координаты, м		Метод определения координат характерной точки	Средняя квадратическая погрешность положения характерной точки (Mt), м	Описание обозначения точки на местности (при наличии)
	X	Y			
1	2	3	4	5	6
Часть №					
-	-	-	-	-	-

Раздел 3

Сведения о местоположении измененных (уточненных) границ объекта							
1. Система координат: -							
2. Сведения о характерных точках границ объекта							
Обозначение характерных точек границ	Существующие координаты, м		Измененные (уточненные) координаты, м		Метод определения координат характерной точки	Средняя квадратическая погрешность положения характерной точки (Mt), м	Описание обозначения точки на местности (при наличии)
	X	Y	X	Y			
1	2	3	4	5	6	7	8
-	-	-	-	-	-	-	-
3.Сведения о характерных точках части (частей) границы объекта							
Часть №							
-	-	-	-	-	-	-	-

Раздел 4

План границ объекта

Масштаб 1:5000

Используемые условные знаки и обозначения:

границы территориальной зоны

•1 характерная точка границ территориальной зоны

Заместитель руководителя БУВО «Нормативно-проектный центр»

Подпись А.В. Ромашов Дата « 16 » ноября 2020 г.

Место для оттиска печати (при наличии) лица, составившего описание местоположения границ объекта

ОПИСАНИЕ МЕСТОПОЛОЖЕНИЯ ГРАНИЦ

Зона ритуальных объектов хутора Ремезово - СН1/3

(наименование объекта, местоположение границ которого описано
(далее - объект)

Раздел 1

Сведения об объекте		
№ п/п	Характеристики объекта	Описание характеристик
1	2	3
1	Местоположение объекта	Воронежская область, Ольховатский муниципальный район, Шапошниковское сельское поселение, хутор Ремезово
2	Площадь объекта ± величина погрешности определения площади (Р ± Дельта Р)	2280+/-167 м²
3	Иные характеристики объекта	-

Раздел 2

Сведения о местоположении границ объекта					
1. Система координат: МСК - 36, зона 1					
2. Сведения о характерных точках границ объекта					
Обозначение характерных точек границ	Координаты, м		Метод определения координат характерной точки	Средняя квадратическая погрешность положения характерной точки (Mt), м	Описание обозначения точки на местности (при наличии)
	X	Y			
1	2	3	4	5	6
1	357136.00	1313928.69	Картометрический	1.00	-
2	357153.29	1313945.89	Картометрический	1.00	-
3	357148.83	1313957.30	Картометрический	1.00	-
4	357112.75	1313998.02	Картометрический	1.00	-
5	357085.55	1313973.65	Картометрический	1.00	-
6	357115.32	1313941.58	Картометрический	1.00	-
1	357136.00	1313928.69	Картометрический	1.00	-
3. Сведения о характерных точках части (частей) границы объекта					
Обозначение характерных точек части границы	Координаты, м		Метод определения координат характерной точки	Средняя квадратическая погрешность положения характерной точки (Mt), м	Описание обозначения точки на местности (при наличии)
	X	Y			
1	2	3	4	5	6
Часть №					
-	-	-	-	-	-

Раздел 3

Сведения о местоположении измененных (уточненных) границ объекта							
1. Система координат: -							
2. Сведения о характерных точках границ объекта							
Обозначение характерных точек границ	Существующие координаты, м		Измененные (уточненные) координаты, м		Метод определения координат характерной точки	Средняя квадратическая погрешность положения характерной точки (Mt), м	Описание обозначения точки на местности (при наличии)
	X	Y	X	Y			
1	2	3	4	5	6	7	8
-	-	-	-	-	-	-	-
3.Сведения о характерных точках части (частей) границы объекта							
Часть №							
-	-	-	-	-	-	-	-

Раздел 4

План границ объекта

Масштаб 1:1000

Используемые условные знаки и обозначения:

границы территориальной зоны

•1 характерная точка границ территориальной зоны

Заместитель руководителя БУВО «Нормативно-проектный центр»

Подпись _____ А.В. Ромашов Дата « 16 » ноября 2020 г.

Место для оттиска печати (при наличии) лица, составившего описание местоположения границ объекта

Приложение № 4
к правилам землепользования и застройки
Шапошниковского сельского поселения
Ольховатского муниципального района
Воронежской области

СВЕДЕНИЯ О ГРАНИЦАХ ТЕРРИТОРИАЛЬНЫХ ЗОН, СОДЕРЖАЩИЕ ГРАФИЧЕСКОЕ ОПИСАНИЕ МЕСТОПОЛОЖЕНИЯ ГРАНИЦ ТЕРРИТОРИАЛЬНЫХ ЗОН, ПЕРЕЧЕНЬ КООРДИНАТ ХАРАКТЕРНЫХ ТОЧЕК ГРАНИЦ ТЕРРИТОРИАЛЬНЫХ ЗОН, РАСПОЛОЖЕННЫХ ЗА ГРАНИЦАМИ НАСЕЛЕННЫХ ПУНКТОВ НА ТЕРРИТОРИИ ШАПОШНИКОВСКОГО СЕЛЬСКОГО ПОСЕЛЕНИЯ

ОПИСАНИЕ МЕСТОПОЛОЖЕНИЯ ГРАНИЦ

Производственная зона за границами населенных пунктов - П1

(наименование объекта, местоположение границ которого описано
(далее - объект)

Раздел 1

Сведения об объекте		
№ п/п	Характеристики объекта	Описание характеристик
1	2	3
1	Местоположение объекта	Воронежская область, Ольховатский муниципальный район, Шапошниковское сельское поселение
2	Площадь объекта ± величина погрешности определения площади (Р ± Дельта Р)	95000+/-1078 м²
3	Иные характеристики объекта	-

Раздел 2

Сведения о местоположении границ объекта					
1. Система координат: МСК - 36, зона 1					
2. Сведения о характерных точках границ объекта					
Обозначение характерных точек границ	Координаты, м		Метод определения координат характерной точки	Средняя квадратическая погрешность положения характерной точки (Mt), м	Описание обозначения точки на местности (при наличии)
	X	Y			
1	2	3	4	5	6
1	354626.61	1315317.80	Аналитический	0.30	-
2	354490.87	1315569.84	Аналитический	0.30	-
3	354169.90	1315518.98	Аналитический	0.30	-
4	354311.47	1315232.43	Аналитический	0.30	-
5	354450.64	1315304.48	Аналитический	0.30	-
6	354500.82	1315247.84	Аналитический	0.30	-
1	354626.61	1315317.80	Аналитический	0.30	-
3. Сведения о характерных точках части (частей) границы объекта					
Обозначение характерных точек части границы	Координаты, м		Метод определения координат характерной точки	Средняя квадратическая погрешность положения характерной точки (Mt), м	Описание обозначения точки на местности (при наличии)
	X	Y			
1	2	3	4	5	6
Часть №					
-	-	-	-	-	-

Раздел 3

Сведения о местоположении измененных (уточненных) границ объекта							
1. Система координат: -							
2. Сведения о характерных точках границ объекта							
Обозначение характерных точек границ	Существующие координаты, м		Измененные (уточненные) координаты, м		Метод определения координат характерной точки	Средняя квадратическая погрешность положения характерной точки (Mt), м	Описание обозначения точки на местности (при наличии)
	X	Y	X	Y			
1	2	3	4	5	6	7	8
-	-	-	-	-	-	-	-
3.Сведения о характерных точках части (частей) границы объекта							
Часть №							
-	-	-	-	-	-	-	-

Раздел 4

План границ объекта

Масштаб 1:5000

Используемые условные знаки и обозначения:

границы территориальной зоны

•1 характерная точка границ территориальной зоны

Заместитель руководителя БУВО «Нормативно-проектный центр»

Подпись _____ А.В. Ромашов Дата « 16 » ноября 2020 г.

Место для оттиска печати (при наличии) лица, составившего описание местоположения границ объекта

ОПИСАНИЕ МЕСТОПОЛОЖЕНИЯ ГРАНИЦ

Зона улиц, дорог, инженерной и транспортной инфраструктуры за границами населенных пунктов - ИТ1

(наименование объекта, местоположение границ которого описано (далее - объект)

Раздел 1

Сведения об объекте		
№ п/п	Характеристики объекта	Описание характеристик
1	2	3
1	Местоположение объекта	Воронежская область, Ольховатский муниципальный район, Шапошниковское сельское поселение
2	Площадь объекта ± величина погрешности определения площади (Р ± Дельта Р)	130933+/-1266 м²
3	Иные характеристики объекта	-

Раздел 2

Сведения о местоположении границ объекта					
1. Система координат: МСК - 36, зона 1					
2. Сведения о характерных точках границ объекта					
Обозначение характерных точек границ	Координаты, м		Метод определения координат характерной точки	Средняя квадратическая погрешность положения характерной точки (Mt), м	Описание обозначения точки на местности (при наличии)
	X	Y			
1	2	3	4	5	6
1	356111.08	1311321.35	Аналитический	0.10	-
2	356059.30	1311488.96	Аналитический	0.10	-
3	356055.51	1311497.35	Аналитический	0.10	-
4	355869.24	1312104.16	Аналитический	0.10	-
5	355861.10	1312071.50	Аналитический	0.10	-
6	355859.35	1312069.11	Аналитический	0.10	-
7	355955.79	1311754.18	Аналитический	0.10	-
8	355956.04	1311751.27	Аналитический	0.10	-
9	355956.12	1311749.02	Аналитический	0.10	-
10	355955.30	1311747.55	Аналитический	0.10	-
11	355953.67	1311745.73	Аналитический	0.10	-
12	355961.65	1311722.30	Аналитический	0.10	-
13	355962.99	1311722.22	Аналитический	0.10	-
14	355964.50	1311721.96	Аналитический	0.10	-
15	355966.02	1311720.91	Аналитический	0.10	-
16	355981.15	1311671.75	Аналитический	0.10	-
17	355980.56	1311668.50	Аналитический	0.10	-
18	355978.40	1311666.31	Аналитический	0.10	-
19	355976.07	1311664.94	Аналитический	0.10	-
20	355983.97	1311639.15	Аналитический	0.10	-
21	355986.22	1311638.58	Аналитический	0.10	-
22	355988.92	1311637.43	Аналитический	0.10	-
23	355990.64	1311636.30	Аналитический	0.10	-
24	355992.72	1311633.85	Аналитический	0.10	-
25	356037.70	1311490.90	Аналитический	0.10	-
26	356039.23	1311483.14	Аналитический	0.10	-
27	356090.81	1311315.99	Аналитический	0.10	-
1	356111.08	1311321.35	Аналитический	0.10	-
28	355748.99	1314031.89	Картометрический	1.00	-
29	355729.92	1314117.99	Аналитический	0.10	-
30	355707.49	1314220.28	Аналитический	0.10	-
31	355689.98	1314278.05	Аналитический	0.10	-
32	355663.47	1314327.69	Аналитический	0.10	-
33	355603.72	1314398.28	Аналитический	0.10	-
34	355530.54	1314450.21	Аналитический	0.10	-

1	2	3	4	5	6
35	355453.41	1314473.48	Аналитический	0.10	-
36	355354.51	1314488.87	Аналитический	0.10	-
37	355114.00	1314512.55	Аналитический	0.10	-
38	354987.43	1314531.08	Аналитический	0.10	-
39	354906.08	1314555.81	Аналитический	0.10	-
40	354835.02	1314587.51	Аналитический	0.10	-
41	354763.40	1314634.31	Аналитический	0.10	-
42	354633.01	1314755.00	Аналитический	0.10	-
43	354507.73	1314911.05	Аналитический	0.10	-
44	354328.45	1315133.65	Аналитический	0.10	-
45	354237.40	1315258.94	Аналитический	0.10	-
46	354156.32	1315403.34	Аналитический	0.10	-
47	353908.08	1316065.78	Аналитический	0.10	-
48	353885.20	1316044.89	Аналитический	0.10	-
49	354023.53	1315667.34	Аналитический	0.10	-
50	354131.87	1315387.28	Аналитический	0.10	-
51	354216.82	1315242.00	Аналитический	0.10	-
52	354308.59	1315114.10	Аналитический	0.10	-
53	354483.12	1314897.48	Аналитический	0.10	-
54	354484.33	1314893.76	Аналитический	0.10	-
55	354485.47	1314890.24	Аналитический	0.10	-
56	354485.59	1314887.98	Аналитический	0.10	-
57	354485.32	1314886.05	Аналитический	0.10	-
58	354484.60	1314883.12	Аналитический	0.10	-
59	354478.50	1314879.30	Картометрический	1.00	-
60	354461.08	1314873.34	Картометрический	1.00	-
61	354441.76	1314868.40	Картометрический	1.00	-
62	354423.51	1314866.48	Картометрический	1.00	-
63	354400.42	1314865.82	Картометрический	1.00	-
64	354381.81	1314866.68	Картометрический	1.00	-
65	354366.08	1314869.28	Картометрический	1.00	-
66	354348.44	1314875.80	Картометрический	1.00	-
67	354330.27	1314884.80	Картометрический	1.00	-
68	354315.42	1314893.61	Картометрический	1.00	-
69	354297.16	1314906.80	Картометрический	1.00	-
70	354278.90	1314921.26	Картометрический	1.00	-
71	354244.27	1314948.86	Картометрический	1.00	-
72	354233.50	1314957.83	Картометрический	1.00	-
73	354196.40	1314987.14	Картометрический	1.00	-
74	354176.89	1315002.26	Картометрический	1.00	-
75	354152.06	1315021.72	Картометрический	1.00	-
76	354121.43	1315045.40	Картометрический	1.00	-
77	354103.73	1315059.54	Картометрический	1.00	-
78	354092.34	1315068.43	Картометрический	1.00	-
79	354071.07	1315085.03	Картометрический	1.00	-
80	354050.52	1315101.07	Картометрический	1.00	-
81	354028.76	1315118.59	Картометрический	1.00	-
82	354000.58	1315140.48	Картометрический	1.00	-

1	2	3	4	5	6
83	353974.67	1315161.43	Картометрический	1.00	-
84	353938.63	1315192.31	Картометрический	1.00	-
85	353907.57	1315220.91	Картометрический	1.00	-
86	353890.56	1315236.00	Картометрический	1.00	-
87	353864.29	1315260.58	Картометрический	1.00	-
88	353829.25	1315293.31	Картометрический	1.00	-
89	353785.18	1315336.19	Картометрический	1.00	-
90	353780.96	1315340.70	Картометрический	1.00	-
91	353754.60	1315368.58	Картометрический	1.00	-
92	353712.59	1315412.87	Картометрический	1.00	-
93	353684.35	1315445.17	Картометрический	1.00	-
94	353637.22	1315497.44	Картометрический	1.00	-
95	353610.95	1315526.89	Картометрический	1.00	-
96	353585.67	1315554.65	Аналитический	0.10	-
97	353572.39	1315542.50	Аналитический	0.10	-
98	353597.57	1315514.83	Картометрический	1.00	-
99	353623.82	1315485.42	Картометрический	1.00	-
100	353670.89	1315433.21	Картометрический	1.00	-
101	353699.27	1315400.75	Картометрический	1.00	-
102	353741.52	1315356.20	Картометрический	1.00	-
103	353772.36	1315323.55	Картометрический	1.00	-
104	353816.83	1315280.29	Картометрический	1.00	-
105	353878.44	1315222.68	Картометрический	1.00	-
106	353895.51	1315207.55	Картометрический	1.00	-
107	353926.67	1315178.85	Картометрический	1.00	-
108	353963.15	1315147.59	Картометрический	1.00	-
109	353989.40	1315126.38	Картометрический	1.00	-
110	354017.60	1315104.47	Картометрический	1.00	-
111	354039.34	1315086.97	Картометрический	1.00	-
112	354059.99	1315070.85	Картометрический	1.00	-
113	354081.26	1315054.25	Картометрический	1.00	-
114	354092.57	1315045.42	Картометрический	1.00	-
115	354110.31	1315031.24	Картометрический	1.00	-
116	354141.00	1315007.52	Картометрический	1.00	-
117	354165.83	1314988.06	Картометрический	1.00	-
118	354168.98	1314983.02	Картометрический	1.00	-
119	354170.03	1314975.92	Картометрический	1.00	-
120	354166.48	1314966.24	Картометрический	1.00	-
121	354177.99	1314959.53	Картометрический	1.00	-
122	354184.89	1314962.98	Картометрический	1.00	-
123	354191.99	1314963.75	Картометрический	1.00	-
124	354199.08	1314962.21	Картометрический	1.00	-
125	354222.16	1314943.85	Картометрический	1.00	-
126	354232.89	1314934.90	Картометрический	1.00	-
127	354267.70	1314907.16	Картометрический	1.00	-
128	354286.30	1314892.44	Картометрический	1.00	-
129	354305.54	1314878.55	Картометрический	1.00	-
130	354321.67	1314868.98	Картометрический	1.00	-

1	2	3	4	5	6
131	354341.30	1314859.24	Картометрический	1.00	-
132	354361.46	1314851.80	Картометрический	1.00	-
133	354379.91	1314848.74	Картометрический	1.00	-
134	354400.26	1314847.80	Картометрический	1.00	-
135	354424.71	1314848.50	Картометрический	1.00	-
136	354444.96	1314850.64	Картометрический	1.00	-
137	354466.38	1314856.12	Картометрический	1.00	-
138	354489.91	1314864.38	Картометрический	1.00	-
139	354501.15	1314866.47	Аналитический	0.10	-
140	354505.04	1314865.51	Аналитический	0.10	-
141	354508.41	1314863.55	Аналитический	0.10	-
142	354516.43	1314853.87	Аналитический	0.10	-
143	354611.71	1314731.52	Аналитический	0.10	-
144	354703.44	1314647.00	Аналитический	0.10	-
145	354751.82	1314610.20	Аналитический	0.10	-
146	354825.21	1314563.60	Аналитический	0.10	-
147	354898.40	1314529.56	Аналитический	0.10	-
148	354983.27	1314504.55	Аналитический	0.10	-
149	355032.74	1314494.49	Аналитический	0.10	-
150	355041.87	1314492.88	Аналитический	0.10	-
151	355045.01	1314490.54	Аналитический	0.10	-
152	355047.60	1314487.13	Аналитический	0.10	-
153	355048.26	1314484.91	Аналитический	0.10	-
154	355043.54	1314474.03	Картометрический	1.00	-
155	355037.03	1314458.69	Картометрический	1.00	-
156	355031.15	1314444.92	Картометрический	1.00	-
157	355097.39	1314425.07	Картометрический	1.00	-
158	355115.34	1314418.57	Картометрический	1.00	-
159	355128.04	1314417.71	Картометрический	1.00	-
160	355142.92	1314425.27	Картометрический	1.00	-
161	355148.76	1314431.89	Картометрический	1.00	-
162	355149.37	1314437.95	Картометрический	1.00	-
163	355147.59	1314440.98	Картометрический	1.00	-
164	355154.94	1314457.10	Картометрический	1.00	-
165	355168.46	1314466.45	Аналитический	0.10	-
166	355190.00	1314465.75	Аналитический	0.10	-
167	355191.53	1314471.53	Аналитический	0.10	-
168	355192.74	1314474.24	Аналитический	0.10	-
169	355194.95	1314476.44	Аналитический	0.10	-
170	355202.70	1314475.66	Аналитический	0.10	-
171	355348.16	1314460.91	Аналитический	0.10	-
172	355453.33	1314445.60	Аналитический	0.10	-
173	355514.71	1314426.03	Аналитический	0.10	-
174	355581.99	1314380.08	Аналитический	0.10	-
175	355607.39	1314354.85	Аналитический	0.10	-
176	355638.45	1314316.61	Аналитический	0.10	-
177	355668.01	1314257.50	Аналитический	0.10	-
178	355680.87	1314212.37	Аналитический	0.10	-

1	2	3	4	5	6
179	355704.64	1314111.61	Аналитический	0.10	-
180	355722.77	1314026.68	Картометрический	1.00	-
28	355748.99	1314031.89	Картометрический	1.00	-
181	354741.83	1314923.78	Аналитический	0.30	-
182	354733.62	1314957.09	Аналитический	0.30	-
183	354704.42	1314947.88	Аналитический	0.30	-
184	354713.41	1314915.44	Аналитический	0.30	-
181	354741.83	1314923.78	Аналитический	0.30	-

3. Сведения о характерных точках части (частей) границы объекта

Обозначение характерных точек части границы	Координаты, м		Метод определения координат характерной точки	Средняя квадратическая погрешность положения характерной точки (Mt), м	Описание обозначения точки на местности (при наличии)
	X	Y			
1	2	3	4	5	6
Часть №					
-	-	-	-	-	-

Раздел 3

Сведения о местоположении измененных (уточненных) границ объекта							
1. Система координат: -							
2. Сведения о характерных точках границ объекта							
Обозначение характерных точек границ	Существующие координаты, м		Измененные (уточненные) координаты, м		Метод определения координат характерной точки	Средняя квадратическая погрешность положения характерной точки (Mt), м	Описание обозначения точки на местности (при наличии)
	X	Y	X	Y			
1	2	3	4	5	6	7	8
-	-	-	-	-	-	-	-
3.Сведения о характерных точках части (частей) границы объекта							
Часть №							
-	-	-	-	-	-	-	-

Раздел 4

План границ объекта

Лист № 1



Схема расположения листов плана границ объекта

Лист № 2

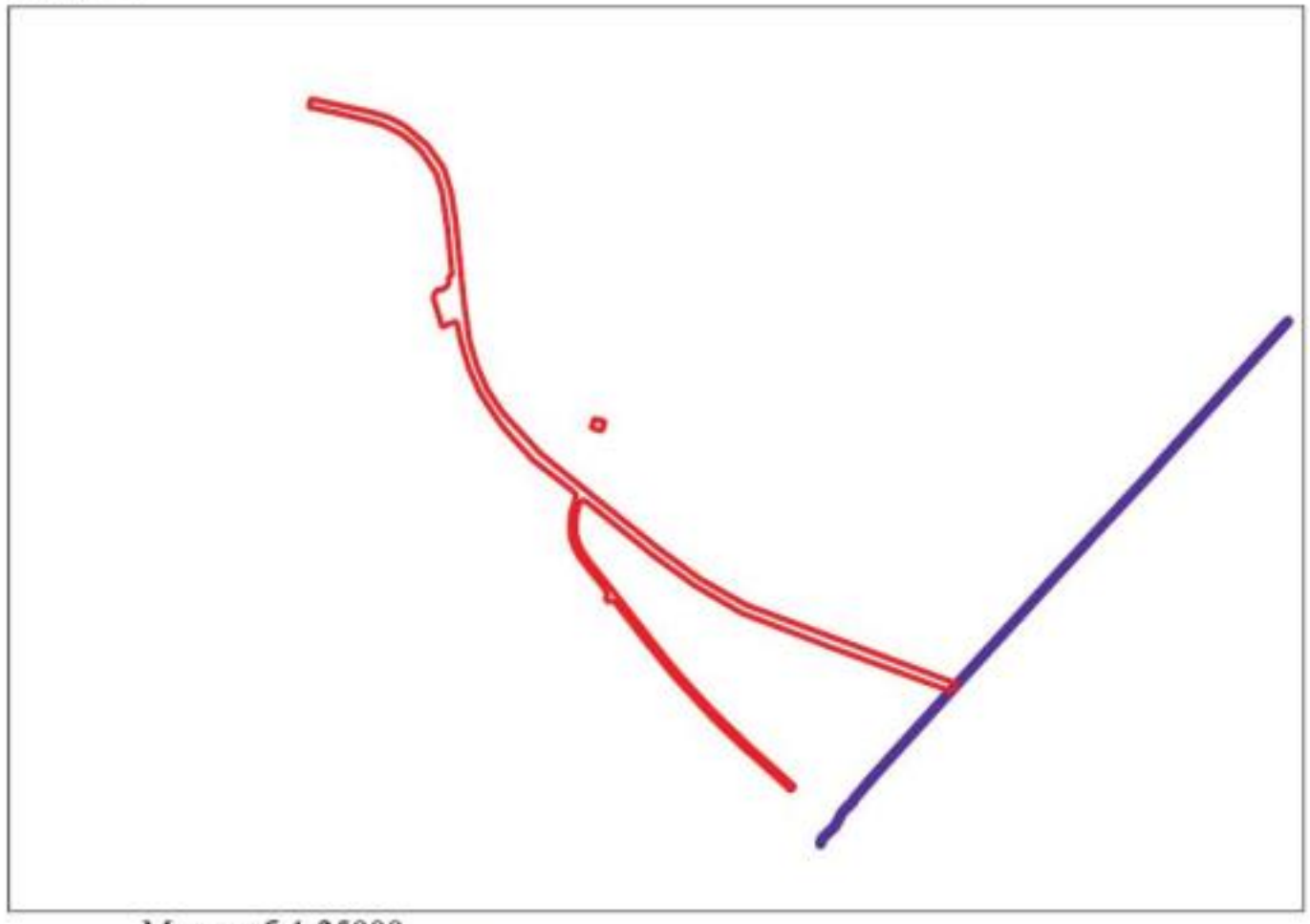

Масштаб 1:25000

Используемые условные знаки и обозначения:

границы территориальной зоны

границы муниципального образования

Лист № 1 — область и номер листа плана границ объекта

Заместитель руководителя БУВО «Нормативно-проектный центр»

Подпись _____ А.В. Ромашов Дата « 16 » ноября 2020 г.

Место для оттиска печати (при наличии) лица, составившего описание местоположения границ объекта

План границ объекта

Лист № 1

Используемые условные знаки и обозначения:

границы территориальной зоны

границы муниципального образования

•1 характерная точка границ территориальной зоны

Масштаб 1:5000

Заместитель руководителя БУВО «Нормативно-проектный центр»

Подпись _____ А.В. Ромашов Дата « 16 » ноября 2020 г.

Место для оттиска печати (при наличии) лица, составившего описание местоположения границ объекта

Схема границ объекта

Лист № 2

Масштаб 1:5000

Используемые условные знаки и обозначения:

- граница территориальной зоны
- граница муниципального образования
- характерные точки границы территориальной зоны

Заместитель руководителя КУМИ, архитектурно-проектный центр

Подпись _____ А.М. Ганиева Дата «_10_» ___ноября___ 2020 г.

Масштаб отсчета берется при выдаче схемы, составляемого описания местоположения границы объекта

ОПИСАНИЕ МЕСТОПОЛОЖЕНИЯ ГРАНИЦ

Зона железнодорожного транспорта за границами населенных пунктов - ИТ2

(наименование объекта, местоположение границ которого описано
(далее - объект)

Раздел 1

Сведения об объекте		
№ п/п	Характеристики объекта	Описание характеристик
1	2	3
1	Местоположение объекта	Воронежская область, Ольховатский муниципальный район, Шапошниковское сельское поселение
2	Площадь объекта ± величина погрешности определения площади (Р ± Дельта Р)	151937+/-6821 м²
3	Иные характеристики объекта	-

Раздел 2

Сведения о местоположении границ объекта					
1. Система координат: МСК - 36, зона 1					
2. Сведения о характерных точках границ объекта					
Обозначение характерных точек границ	Координаты, м		Метод определения координат характерной точки	Средняя квадратическая погрешность положения характерной точки (Mt), м	Описание обозначения точки на местности (при наличии)
	X	Y			
1	2	3	4	5	6
1	355914.18	1311269.34	Картометрический	1.00	-
2	355900.53	1311315.35	Картометрический	1.00	-
3	355814.17	1311626.50	Картометрический	1.00	-
4	355815.44	1311749.69	Картометрический	1.00	-
5	355852.27	1312006.22	Картометрический	1.00	-
6	355859.35	1312069.11	Картометрический	1.00	-
7	355832.63	1312014.92	Картометрический	1.00	-
8	355765.77	1311717.66	Картометрический	1.00	-
9	355785.73	1311603.70	Картометрический	1.00	-
10	355883.51	1311260.71	Картометрический	1.00	-
1	355914.18	1311269.34	Картометрический	1.00	-
11	356017.85	1314047.83	Аналитический	0.10	-
12	356013.05	1314081.31	Аналитический	0.10	-
13	356003.87	1314160.47	Картометрический	1.00	-
14	356003.14	1314169.03	Картометрический	1.00	-
15	355973.59	1314162.63	Картометрический	1.00	-
16	355974.02	1314157.58	Картометрический	1.00	-
17	355974.09	1314156.88	Картометрический	1.00	-
18	355987.14	1314067.42	Картометрический	1.00	-
11	356017.85	1314047.83	Аналитический	0.10	-
19	356000.58	1314199.16	Картометрический	1.00	-
20	355998.88	1314219.16	Картометрический	1.00	-
21	355994.45	1314301.81	Картометрический	1.00	-
22	355984.91	1314401.04	Картометрический	1.00	-
23	355974.35	1314455.40	Картометрический	1.00	-
24	355948.59	1314534.04	Картометрический	1.00	-
25	355923.46	1314584.73	Картометрический	1.00	-
26	355871.74	1314660.07	Картометрический	1.00	-
27	355730.16	1314825.39	Картометрический	1.00	-
28	355608.15	1314967.69	Картометрический	1.00	-
29	355532.63	1315064.08	Картометрический	5.00	-
30	355532.05	1315064.77	Картометрический	5.00	-
31	355361.68	1315257.22	Картометрический	5.00	-
32	355154.11	1315498.08	Картометрический	5.00	-

1	2	3	4	5	6
33	354956.34	1315737.31	Картометрический	1.00	-
34	354906.38	1315833.88	Картометрический	1.00	-
35	354794.49	1315980.60	Картометрический	1.00	-
36	354614.42	1316220.68	Картометрический	1.00	-
37	354481.97	1316387.24	Картометрический	1.00	-
38	354396.64	1316513.38	Картометрический	1.00	-
39	354364.42	1316483.68	Аналитический	0.10	-
40	354363.39	1316482.73	Аналитический	0.10	-
41	354404.05	1316417.38	Картометрический	1.00	-
42	354467.42	1316304.36	Картометрический	1.00	-
43	354540.14	1316180.61	Картометрический	1.00	-
44	354638.53	1316050.45	Картометрический	1.00	-
45	354731.34	1315940.55	Картометрический	1.00	-
46	354827.88	1315828.50	Картометрический	1.00	-
47	354932.47	1315706.87	Картометрический	1.00	-
48	355131.42	1315478.47	Картометрический	5.00	-
49	355339.02	1315237.56	Картометрический	5.00	-
50	355509.29	1315045.23	Картометрический	5.00	-
51	355585.16	1314948.42	Картометрический	1.00	-
52	355707.38	1314805.87	Картометрический	1.00	-
53	355847.47	1314642.43	Картометрический	1.00	-
54	355898.14	1314568.63	Картометрический	1.00	-
55	355920.42	1314523.68	Картометрический	1.00	-
56	355945.55	1314446.96	Картометрический	1.00	-
57	355955.12	1314397.45	Картометрический	1.00	-
58	355964.51	1314299.89	Картометрический	1.00	-
59	355968.94	1314217.32	Картометрический	1.00	-
60	355971.03	1314192.76	Картометрический	1.00	-
19	356000.58	1314199.16	Картометрический	1.00	-

3. Сведения о характерных точках части (частей) границы объекта

Обозначение характерных точек части границы	Координаты, м		Метод определения координат характерной точки	Средняя квадратическая погрешность положения характерной точки (Mt), м	Описание обозначения точки на местности (при наличии)
	X	Y			
1	2	3	4	5	6
Часть №					
-	-	-	-	-	-

Раздел 3

Сведения о местоположении измененных (уточненных) границ объекта							
1. Система координат: -							
2. Сведения о характерных точках границ объекта							
Обозначение характерных точек границ	Существующие координаты, м		Измененные (уточненные) координаты, м		Метод определения координат характерной точки	Средняя квадратическая погрешность положения характерной точки (Mt), м	Описание обозначения точки на местности (при наличии)
	X	Y	X	Y			
1	2	3	4	5	6	7	8
-	-	-	-	-	-	-	-
3.Сведения о характерных точках части (частей) границы объекта							
Часть №							
-	-	-	-	-	-	-	-

Раздел 4

План границ объекта



Масштаб 1:10000

Используемые условные знаки и обозначения :

границы территориальной зоны

границы муниципального образования

характерная точка границы территориальной зоны

Заместитель руководителя БУ ЧАО «Нормативно-проектный центр»

Подпись _____ А.В. Романов Дата « 16 » ноября 2020 г.

Место для оттиска печати (при наличии) лица, составившего описание местоположения границ объекта

20

ОПИСАНИЕ МЕСТОПОЛОЖЕНИЯ ГРАНИЦ

Зона сельскохозяйственного производства за границами населенных пунктов - СХ2

(наименование объекта, местоположение границ которого описано
(далее - объект)

Раздел 1

Сведения об объекте		
№ п/п	Характеристики объекта	Описание характеристик
1	2	3
1	Местоположение объекта	Воронежская область, Ольховатский муниципальный район, Шапошниковское сельское поселение
2	Площадь объекта ± величина погрешности определения площади (Р ± Дельта Р)	520852+/-12630 м²
3	Иные характеристики объекта	-

Раздел 2

Сведения о местоположении границ объекта					
1. Система координат: МСК - 36, зона 1					
2. Сведения о характерных точках границ объекта					
Обозначение характерных точек границ	Координаты, м		Метод определения координат характерной точки	Средняя квадратическая погрешность положения характерной точки (Mt), м	Описание обозначения точки на местности (при наличии)
	X	Y			
1	2	3	4	5	6
1	357726.35	1314945.02	Картометрический	5.00	-
2	357583.47	1315219.14	Картометрический	5.00	-
3	357524.48	1315328.45	Картометрический	5.00	-
4	357429.56	1314983.35	Картометрический	5.00	-
5	357216.76	1314672.33	Картометрический	5.00	-
1	357726.35	1314945.02	Картометрический	5.00	-
6	355942.44	1311330.59	Аналитический	0.30	-
7	355928.47	1311419.49	Аналитический	0.30	-
8	355933.55	1311481.72	Аналитический	0.30	-
9	355985.62	1311560.46	Аналитический	0.30	-
10	355959.98	1311650.47	Аналитический	0.30	-
11	355979.82	1311652.30	Картометрический	1.00	-
12	355976.00	1311664.98	Картометрический	1.00	-
13	355960.34	1311669.68	Картометрический	1.00	-
14	355946.11	1311714.48	Картометрический	1.00	-
15	355960.13	1311726.61	Картометрический	1.00	-
16	355954.81	1311742.33	Картометрический	1.00	-
17	355939.09	1311730.80	Аналитический	0.30	-
18	355871.32	1311990.98	Аналитический	0.30	-
19	355852.27	1312006.22	Аналитический	0.30	-
20	355815.44	1311749.69	Аналитический	0.30	-
21	355814.17	1311626.50	Аналитический	0.30	-
22	355900.53	1311315.35	Аналитический	0.30	-
6	355942.44	1311330.59	Аналитический	0.30	-
23	355578.76	1314806.42	Аналитический	0.10	-
24	355488.35	1314939.00	Аналитический	0.10	-
25	355258.53	1315209.57	Аналитический	0.10	-
26	355160.78	1315263.81	Аналитический	0.10	-
27	354897.97	1315121.79	Аналитический	0.10	-
28	354944.00	1314980.93	Аналитический	2.50	-
29	355014.37	1314621.81	Аналитический	2.50	-
30	355036.28	1314562.95	Аналитический	2.50	-
31	355048.82	1314547.07	Аналитический	2.50	-
32	355082.76	1314555.37	Аналитический	2.50	-

1	2	3	4	5	6
33	355141.82	1314577.18	Аналитический	0.10	-
34	355167.69	1314586.75	Аналитический	0.10	-
35	355193.97	1314596.45	Аналитический	0.10	-
36	355306.87	1314628.51	Аналитический	0.10	-
37	355426.20	1314704.06	Аналитический	0.10	-
23	355578.76	1314806.42	Аналитический	0.10	-
38	354779.40	1315032.45	Картометрический	1.00	-
39	354758.10	1315061.70	Картометрический	1.00	-
40	354735.18	1315045.01	Картометрический	1.00	-
41	354756.48	1315015.76	Картометрический	1.00	-
38	354779.40	1315032.45	Картометрический	1.00	-
42	354175.05	1314655.25	Картометрический	1.00	-
43	354232.60	1314728.89	Картометрический	1.00	-
44	354258.62	1314706.77	Картометрический	1.00	-
45	354290.09	1314739.12	Картометрический	1.00	-
46	354310.93	1314763.10	Картометрический	1.00	-
47	354257.19	1314808.66	Картометрический	1.00	-
48	354287.82	1314853.80	Картометрический	1.00	-
49	354204.10	1314922.23	Картометрический	1.00	-
50	354172.55	1314882.28	Картометрический	1.00	-
51	354142.97	1314905.30	Картометрический	1.00	-
52	354022.83	1314777.36	Картометрический	1.00	-
42	354175.05	1314655.25	Картометрический	1.00	-
53	353853.98	1311573.18	Картометрический	5.00	-
54	353828.29	1311680.88	Аналитический	2.50	-
55	353821.42	1311676.97	Картометрический	5.00	-
56	353756.10	1311641.76	Картометрический	5.00	-
57	353680.81	1311601.17	Картометрический	5.00	-
58	353698.12	1311567.57	Картометрический	5.00	-
59	353722.02	1311518.00	Аналитический	2.50	-
53	353853.98	1311573.18	Картометрический	5.00	-
60	354191.37	1312408.32	Аналитический	0.20	-
61	354254.60	1312521.91	Аналитический	0.20	-
62	354201.42	1312549.69	Аналитический	0.20	-
63	354138.19	1312436.10	Аналитический	0.20	-
60	354191.37	1312408.32	Аналитический	0.20	-

3. Сведения о характерных точках части (частей) границы объекта					
Обозначение характерных точек части границы	Координаты, м		Метод определения координат характерной точки	Средняя квадратическая погрешность положения характерной точки (Mt), м	Описание обозначения точки на местности (при наличии)
	X	Y			
1	2	3	4	5	6
Часть №					
-	-	-	-	-	-

Раздел 3

Сведения о местоположении измененных (уточненных) границ объекта							
1. Система координат: -							
2. Сведения о характерных точках границ объекта							
Обозначение характерных точек границ	Существующие координаты, м		Измененные (уточненные) координаты, м		Метод определения координат характерной точки	Средняя квадратическая погрешность положения характерной точки (Mt), м	Описание обозначения точки на местности (при наличии)
	X	Y	X	Y			
1	2	3	4	5	6	7	8
-	-	-	-	-	-	-	-
3.Сведения о характерных точках части (частей) границы объекта							
Часть №							
-	-	-	-	-	-	-	-

Раздел 4

План границ объекта

Схема расположения листов плана границ объекта

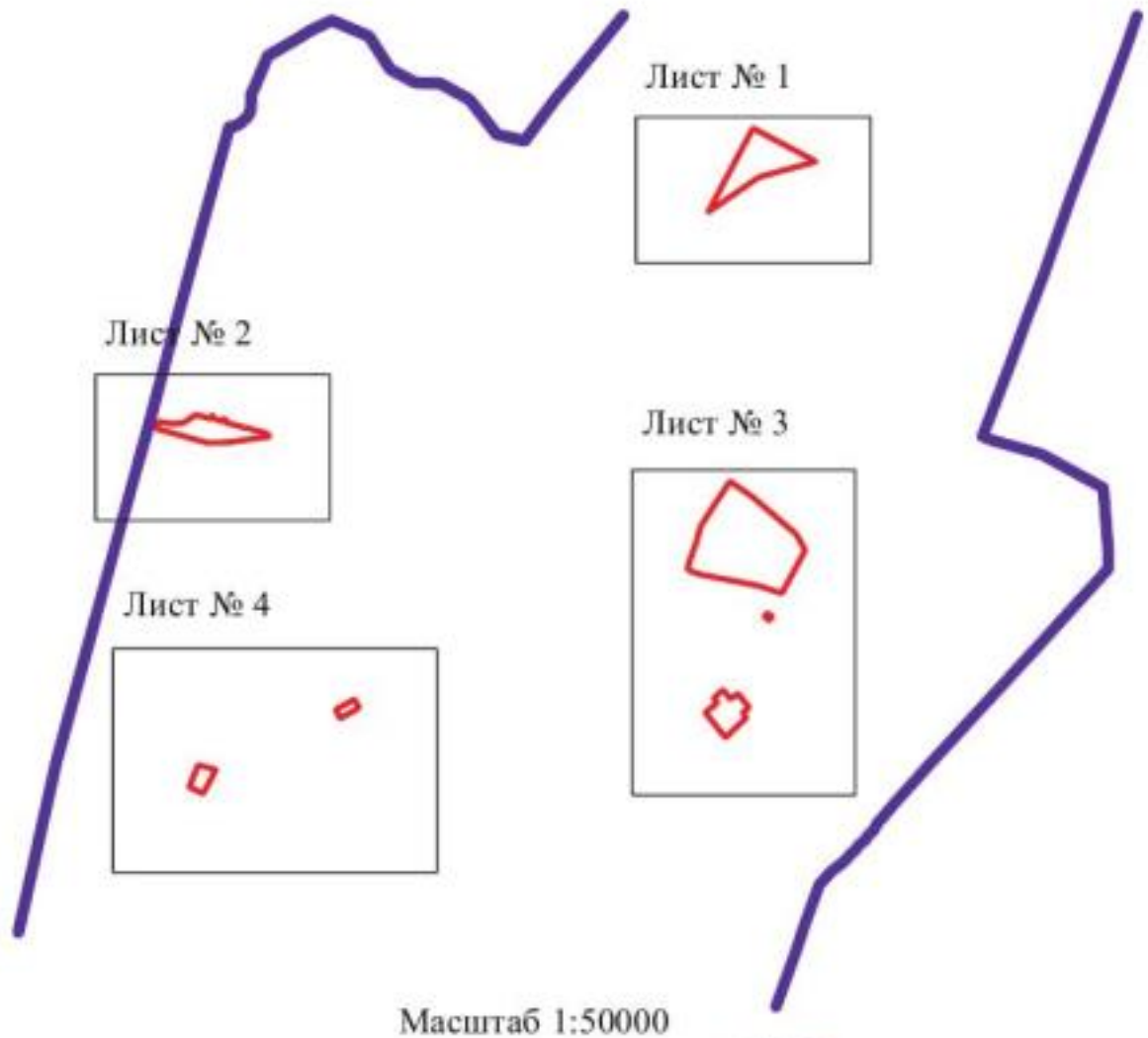

Масштаб 1:50000

Используемые условные знаки и обозначения:

	границы территориальной зоны
	границы муниципального образования
Лист № 1	область и номер листа плана границ объекта

Заместитель руководителя БУВО «Нормативно-проектный центр»

Подпись _____ А.В. Ромашов Дата « 16 » ноября 2020 г.

Место для оттиска печати (при наличии) лица, составившего описание местоположения границ объекта

План границ объекта

Лист № 1

Используемые условные знаки и обозначения:

границы территориальной зоны

•1 характерная точка границ территориальной зоны

Масштаб 1:5000

Заместитель руководителя БУВО «Нормативно-проектный центр»

Подпись _____ А.В. Ромашов Дата « 16 » ноября 2020 г.

Место для оттиска печати (при наличии) лица, составившего описание местоположения границ объекта

План границ объекта

Лист № 2



Используемые условные знаки и обозначения:

границы территориальной зоны

границы муниципального образования

•6 характерная точка границ территориальной зоны

Масштаб 1:5000

Заместитель руководителя БУВО «Нормативно-проектный центр»

Подпись _____ А.В. Ромашов Дата « 16 » ноября 2020 г.

Место для оттиска печати (при наличии) лица, составившего описание местоположения границ объекта

План границ объекта

Лист № 3



Используемые условные знаки и обозначения:

границы территориальной зоны

•23 характерная точка границ территориальной зоны

Масштаб 1:5000

Заместитель руководителя БУВО «Нормативно-проектный центр»

Подпись А.В. Ромашов Дата « 16 » ноября 2020 г.

Место для оттиска печати (при наличии) лица, составившего описание местоположения границ объекта

План границ объекта

Лист № 4

Масштаб 1:5000

Используемые условные знаки и обозначения:

границы территориальной зоны

•53 характерная точка границ территориальной зоны

Заместитель руководителя БУВО «Нормативно-проектный центр»

Подпись А.В. Ромашов Дата « 16 » ноября 2020 г.

Место для оттиска печати (при наличии) лица, составившего описание местоположения границ объекта

ОПИСАНИЕ МЕСТОПОЛОЖЕНИЯ ГРАНИЦ

Зона животноводства за границами населенных пунктов - СХ3

(наименование объекта, местоположение границ которого описано
(далее - объект)

Раздел 1

Сведения об объекте		
№ п/п	Характеристики объекта	Описание характеристик
1	2	3
1	Местоположение объекта	Воронежская область, Ольховатский муниципальный район, Шапошниковское сельское поселение
2	Площадь объекта ± величина погрешности определения площади (Р ± Дельта Р)	301922+/-9616 м²
3	Иные характеристики объекта	-

Раздел 2

Сведения о местоположении границ объекта					
1. Система координат: МСК - 36, зона 1					
2. Сведения о характерных точках границ объекта					
Обозначение характерных точек границ	Координаты, м		Метод определения координат характерной точки	Средняя квадратическая погрешность положения характерной точки (Mt), м	Описание обозначения точки на местности (при наличии)
	X	Y			
1	2	3	4	5	6
1	349236.81	1310998.08	Картометрический	5.00	-
2	349116.35	1311784.47	Картометрический	5.00	-
3	348797.70	1311754.52	Картометрический	5.00	-
4	348749.44	1311755.97	Картометрический	5.00	-
5	348758.15	1311667.86	Картометрический	5.00	-
6	348793.41	1311510.56	Картометрический	5.00	-
7	348800.50	1311428.84	Картометрический	5.00	-
8	348813.56	1311350.86	Картометрический	5.00	-
9	348820.59	1311258.47	Картометрический	5.00	-
10	348844.67	1311041.58	Картометрический	5.00	-
11	348849.55	1311009.38	Картометрический	5.00	-
12	348868.67	1310954.24	Картометрический	5.00	-
13	348873.22	1310926.02	Картометрический	5.00	-
1	349236.81	1310998.08	Картометрический	5.00	-
3. Сведения о характерных точках части (частей) границы объекта					
Обозначение характерных точек части границы	Координаты, м		Метод определения координат характерной точки	Средняя квадратическая погрешность положения характерной точки (Mt), м	Описание обозначения точки на местности (при наличии)
	X	Y			
1	2	3	4	5	6
Часть №					
-	-	-	-	-	-

Раздел 3

Сведения о местоположении измененных (уточненных) границ объекта							
1. Система координат: -							
2. Сведения о характерных точках границ объекта							
Обозначение характерных точек границ	Существующие координаты, м		Измененные (уточненные) координаты, м		Метод определения координат характерной точки	Средняя квадратическая погрешность положения характерной точки (Mt), м	Описание обозначения точки на местности (при наличии)
	X	Y	X	Y			
1	2	3	4	5	6	7	8
-	-	-	-	-	-	-	-
3.Сведения о характерных точках части (частей) границы объекта							
Часть №							
-	-	-	-	-	-	-	-

Раздел 4

План границ объекта

Масштаб 1:5000

Используемые условные знаки и обозначения:

границы территориальной зоны

•1 характерная точка границ территориальной зоны

Заместитель руководителя БУВО «Нормативно-проектный центр»

Подпись А.В. Ромашов Дата « 16 » ноября 2020 г.

Место для оттиска печати (при наличии) лица, составившего описание местоположения границ объекта

ОПИСАНИЕ МЕСТОПОЛОЖЕНИЯ ГРАНИЦ

Зона иного специального назначения за границами населенных пунктов - СН2

(наименование объекта, местоположение границ которого описано
(далее - объект)

Раздел 1

Сведения об объекте		
№ п/п	Характеристики объекта	Описание характеристик
1	2	3
1	Местоположение объекта	Воронежская область, Ольховатский муниципальный район, Шапошниковское сельское поселение
2	Площадь объекта ± величина погрешности определения площади (Р ± Дельта Р)	50436+/-3930 м²
3	Иные характеристики объекта	-

Раздел 2

Сведения о местоположении границ объекта					
1. Система координат: МСК - 36, зона 1					
2. Сведения о характерных точках границ объекта					
Обозначение характерных точек границ	Координаты, м		Метод определения координат характерной точки	Средняя квадратическая погрешность положения характерной точки (Mt), м	Описание обозначения точки на местности (при наличии)
	X	Y			
1	2	3	4	5	6
1	349177.48	1309343.53	Картометрический	5.00	-
2	349175.49	1309353.87	Картометрический	5.00	-
3	348782.10	1309827.01	Картометрический	5.00	-
4	348781.95	1309827.87	Картометрический	5.00	-
5	348781.52	1309828.60	Картометрический	5.00	-
6	348535.21	1310123.99	Картометрический	5.00	-
7	348239.25	1310478.90	Картометрический	5.00	-
8	347916.43	1310866.03	Картометрический	5.00	-
9	347723.44	1311097.46	Картометрический	5.00	-
10	347614.28	1311228.36	Картометрический	5.00	-
11	347617.74	1311231.66	Картометрический	5.00	-
12	347685.51	1311296.22	Картометрический	5.00	-
13	347566.38	1311443.89	Картометрический	5.00	-
14	347416.38	1311310.90	Картометрический	5.00	-
15	347447.21	1311273.91	Картометрический	5.00	-
16	347535.34	1311167.79	Картометрический	5.00	-
17	347610.50	1311225.09	Картометрический	5.00	-
18	347716.90	1311097.46	Картометрический	5.00	-
19	347909.93	1310865.92	Картометрический	5.00	-
20	348233.61	1310477.67	Картометрический	5.00	-
21	348530.16	1310121.96	Картометрический	5.00	-
22	348775.55	1309827.61	Картометрический	5.00	-
23	348775.70	1309826.76	Картометрический	5.00	-
24	348776.13	1309826.01	Картометрический	5.00	-
1	349177.48	1309343.53	Картометрический	5.00	-
3. Сведения о характерных точках части (частей) границы объекта					
Обозначение характерных точек части границы	Координаты, м		Метод определения координат характерной точки	Средняя квадратическая погрешность положения характерной точки (Mt), м	Описание обозначения точки на местности (при наличии)
	X	Y			
1	2	3	4	5	6
Часть №					
-	-	-	-	-	-

Раздел 3

Сведения о местоположении измененных (уточненных) границ объекта							
1. Система координат: -							
2. Сведения о характерных точках границ объекта							
Обозначение характерных точек границ	Существующие координаты, м		Измененные (уточненные) координаты, м		Метод определения координат характерной точки	Средняя квадратическая погрешность положения характерной точки (Mt), м	Описание обозначения точки на местности (при наличии)
	X	Y	X	Y			
1	2	3	4	5	6	7	8
-	-	-	-	-	-	-	-
3.Сведения о характерных точках части (частей) границы объекта							
Часть №							
-	-	-	-	-	-	-	-

Раздел 4

План границ объекта

Масштаб 1:10000

Используемые условные знаки и обозначения:

- границы территориальной зоны
- границы муниципального образования
- • 1 характерная точка границ территориальной зоны

Заместитель руководителя БУВО «Нормативно-проектный центр»

Подпись _____ А.В. Ромашов Дата « 16 » ноября 2020 г.

Место для оттиска печати (при наличии) лица, составившего описание местоположения границ объекта