Правовое управление правительства
Воронежской области
ЗАРЕГИСТРИРОВАНО
«01» 03 2021г.
Регистрационный номер № 161

ДЕПАРТАМЕНТ АРХИТЕКТУРЫ И ГРАДОСТРОИТЕЛЬСТВА ВОРОНЕЖСКОЙ ОБЛАСТИ

ПРИКАЗ

12.02.2021 № 45-01-04/129

г. Воронеж

Об утверждении правил землепользования и застройки Осетровского сельского поселения Верхнемамонского муниципального района Воронежской области

В соответствии с Градостроительным кодексом Российской Федерации, Федеральным законом от 06.10.2003 № 131-ФЗ «Об общих принципах организации местного самоуправления в Российской Федерации», Законами Воронежской области от 07.07.2006 № 61-ОЗ «О регулировании градостроительной деятельности в Воронежской области», от 20.12.2018 № 173-ОЗ «О перераспределении полномочий по утверждению правил землепользования и застройки между органами местного самоуправления поселений Воронежской области, городского округа город Нововоронеж, Борисоглебского городского округа и исполнительными органами государственной власти Воронежской области», постановлением правительства Воронежской области от 31.12.2014 № 1240 «Об утверждении Положения о департаменте архитектуры и градостроительства Воронежской области», на основании приказа департамента архитектуры и градостроительства Воронежской области от 01.03.2019 № 45-01-04/27 «О подготовке проектов правил землепользования и застройки поселений Аннинского, Бобровского, Верхнемамонского, Верхнехавского,

Воробьёвского, Каширского, Лискинского, Новоусманского, Ольховатского, Павловского, Панинского, Подгоренского, Рамонского, Семилукского и Хохольского муниципальных районов и городского округа город Нововоронеж Воронежской области», с учетом заключений о результатах публичных слушаний от 03.09.2020

п р и к а з ы в а ю:

1. Утвердить прилагаемые правила землепользования и застройки Осетровского сельского поселения Верхнемамонского муниципального района Воронежской области.

2. Признать утратившими силу следующие решения Совета народных депутатов Осетровского сельского поселения Верхнемамонского муниципального района Воронежской области:

- от 28.10.2016 № 21 «Об утверждении Правил землепользования и застройки Осетровского сельского поселения Верхнемамонского муниципального района Воронежской области»;

- от 26.11.2018 № 24 «О внесении изменений в решение Совета народных депутатов Осетровского сельского поселения от 28.10.2016 г. № 21 «Об утверждении Правил землепользования и застройки Осетровского сельского поселения Верхнемамонского муниципального района Воронежской области».

3. Контроль исполнения настоящего приказа возложить на заместителя руководителя департамента архитектуры и градостроительства Воронежской области – начальника отдела территориального планирования Беляеву С.М.

Руководитель департамента
архитектуры и градостроительства
Воронежской области А.А. Еренков

УТВЕРЖДЕНЫ
приказом департамента
архитектуры и градостроительства
Воронежской области
от 12.02.2021 № 45-01-04/129

ПРАВИЛА ЗЕМЛЕПОЛЬЗОВАНИЯ И ЗАСТРОЙКИ ОСЕТРОВСКОГО СЕЛЬСКОГО ПОСЕЛЕНИЯ ВЕРХНЕМАМОНСКОГО МУНИЦИПАЛЬНОГО РАЙОНА ВОРОНЕЖСКОЙ ОБЛАСТИ

ЧАСТЬ I. ПОРЯДОК ПРИМЕНЕНИЯ ПРАВИЛ ЗЕМЛЕПОЛЬЗОВАНИЯ И ЗАСТРОЙКИ И ВНЕСЕНИЯ В НИХ ИЗМЕНЕНИЙ

Раздел 1. Общие положения

1. Предмет регулирования и цели подготовки Правил землепользования и застройки Осетровского сельского поселения Верхнемамонского муниципального района Воронежской области

1. Правила землепользования и застройки Осетровского сельского поселения Верхнемамонского муниципального района Воронежской области (далее – Правила) являются документом градостроительного зонирования, который утверждается нормативным правовым актом департамента архитектуры и градостроительства Воронежской области и в котором устанавливаются территориальные зоны, градостроительные регламенты, порядок применения такого документа и порядок внесения в него изменений.

2. Правила разработаны в соответствии с Градостроительным кодексом Российской Федерации (далее – ГрК РФ), Земельным кодексом Российской Федерации, Федеральным законом от 06.10.2003 № 131-ФЗ «Об общих принципах организации местного самоуправления в Российской Федерации», иными нормативными правовыми актами Российской Федерации, Воронежской области, муниципальными правовыми актами муниципального образования с учетом положений нормативных актов и

документов, определяющих основные направления социально-экономического и градостроительного развития муниципального образования, а также сведений Единого государственного реестра недвижимости, сведений, документов и материалов, содержащихся в государственных информационных системах обеспечения градостроительной деятельности.

3. Правила разработаны в целях:

– создания условий для устойчивого развития территории муниципального образования, сохранения окружающей среды и объектов культурного наследия;

– создания условий для планировки территории муниципального образования;

– обеспечения прав и законных интересов физических и юридических лиц, в том числе правообладателей земельных участков и объектов капитального строительства;

– создания условий для привлечения инвестиций, в том числе путем предоставления возможности выбора наиболее эффективных видов разрешенного использования земельных участков и объектов капитального строительства.

2. Основные понятия, используемые в Правилах

В настоящих Правилах используются основные понятия, установленные законодательством Российской Федерации.

3. Сфера применения Правил

1. Действие настоящих Правил распространяется на всю территорию Осетровского сельского поселения Верхнемамонского муниципального района Воронежской области. Правила обязательны для соблюдения органами государственной власти, органами местного самоуправления, физическими и юридическими лицами, при осуществлении ими градостроительной деятельности на территории Осетровского сельского

поселения Верхнемамонского муниципального района Воронежской области.

2. Настоящие Правила применяются наряду с:

– техническими регламентами и иными обязательными требованиями, установленными в соответствии с законодательством в целях обеспечения безопасности жизни и здоровья людей, надежности и безопасности зданий, строений и сооружений, сохранения окружающей природной среды и объектов культурного наследия;

– региональными и местными нормативами градостроительного проектирования.

4. Содержание и порядок применения Правил

1. Правила включают в себя:

1) порядок их применения и внесения изменений в Правила;

2) карту градостроительного зонирования;

3) градостроительные регламенты.

Обязательным приложением к настоящим Правилам являются сведения о границах территориальных зон, которые должны содержать графическое описание местоположения границ территориальных зон, перечень координат характерных точек этих границ в системе координат, используемой для ведения Единого государственного реестра недвижимости.

2. Порядок применения Правил и внесения в них изменений включает в себя положения:

1) о регулировании землепользования и застройки;

2) об изменении видов разрешенного использования земельных участков и объектов капитального строительства физическими и юридическими лицами;

3) о подготовке документации по планировке территории органами местного самоуправления;

4) о проведении общественных обсуждений или публичных слушаний по вопросам землепользования и застройки;

5) о внесении изменений в Правила;

6) о регулировании иных вопросов землепользования и застройки.

5. Использование объектов недвижимости, не соответствующих настоящим Правилам

1. Земельные участки или объекты капитального строительства, виды разрешенного использования, предельные (минимальные и (или) максимальные) размеры и предельные параметры которых не соответствуют градостроительному регламенту, могут использоваться без установления срока приведения их в соответствие с градостроительным регламентом, за исключением случаев, если использование таких земельных участков и объектов капитального строительства опасно для жизни или здоровья человека, для окружающей среды, объектов культурного наследия.

2. Реконструкция указанных в подпункте 1 настоящего пункта объектов капитального строительства может осуществляться только путем приведения таких объектов в соответствие с градостроительным регламентом или путем уменьшения их несоответствия предельным параметрам разрешенного строительства, реконструкции. Изменение видов разрешенного использования указанных земельных участков и объектов капитального строительства может осуществляться путем приведения их в соответствие с видами разрешенного использования земельных участков и объектов капитального строительства, установленными градостроительным регламентом.

3. В случае если использование указанных в подпункте 1 настоящего пункта земельных участков и объектов капитального строительства продолжается и опасно для жизни или здоровья человека, для окружающей среды, объектов культурного наследия, в соответствии с федеральными законами может быть наложен запрет на использование таких земельных участков и объектов.

6. Открытость и доступность информации о землепользовании и застройке

1. Настоящие Правила являются открытыми и общедоступными.

2. Настоящие Правила подлежат опубликованию в порядке, установленном для официального опубликования нормативных правовых актов Воронежской области, и размещению в федеральной государственной информационной системе территориального планирования и в государственной информационной системе обеспечения градостроительной деятельности.

Раздел 2. Положения о регулировании землепользования и застройки

7. Перераспределение полномочий между органами местного самоуправления Осетровского сельского поселения Верхнемамонского муниципального района Воронежской области и департаментом архитектуры и градостроительства Воронежской области

1. На основании Закона Воронежской области от 20.12.2018 № 173-ОЗ «О перераспределении полномочий по утверждению правил землепользования и застройки между органами местного самоуправления поселений Воронежской области, городского округа город Нововоронеж, Борисоглебского городского округа и исполнительными органами государственной власти Воронежской области» (далее – Закон Воронежской области) и в соответствии со статьей 8.2 ГрК РФ, пунктом 6.1 статьи 26.3 Федерального закона от 06.10.1999 № 184-ФЗ «Об общих принципах организации законодательных (представительных) и исполнительных органов государственной власти субъектов Российской Федерации», частью 1.2 статьи 17 Федерального закона от 06.10.2003 № 131-ФЗ «Об общих принципах организации местного самоуправления в Российской Федерации» полномочия по утверждению Правил перераспределены между органами местного самоуправления Осетровского сельского поселения Верхнемамонского муниципального района Воронежской области и

департаментом архитектуры и градостроительства Воронежской области (далее – Уполномоченный орган) на срок, установленный Законом Воронежской области.

2. После истечения срока, указанного в Законе Воронежской области, полномочия Уполномоченного органа, предусмотренные настоящими Правилами, осуществляются органами местного самоуправления Осетровского сельского поселения Верхнемамонского муниципального района Воронежской области в соответствии с требованиями ГрК РФ.

8. Полномочия Уполномоченного органа по вопросам землепользования и застройки

1. Полномочия Уполномоченного органа по вопросам землепользования и застройки включают:

1) принятие решений о подготовке проекта Правил, о подготовке проекта о внесении изменений в Правила;

2) утверждение Правил, утверждение внесения изменений в Правила;

3) принятие решений о предоставлении разрешений на условно разрешенный вид использования объектов капитального строительства или земельного участка;

4) принятие решений о предоставлении разрешения на отклонение от предельных параметров разрешенного строительства, реконструкции объектов капитального строительства;

5) иные полномочия в соответствии с действующим законодательством.

9. Комиссия по подготовке проектов Правил

1. Комиссия по подготовке проектов правил землепользования и застройки поселений Воронежской области, городского округа город Нововоронеж, Борисоглебского городского округа (далее – Комиссия) является специально созданным постоянно действующим коллегиальным

органом при Уполномоченном органе в целях реализации полномочий, указанных в пункте 8 настоящих Правил, перераспределенных в соответствии с Законом Воронежской области и обеспечения выполнения задач градостроительного зонирования.

2. Комиссия создается и прекращает свою деятельность приказом Уполномоченного органа.

3. Состав и порядок деятельности Комиссии утверждается приказом Уполномоченного органа.

Раздел 3. Положения об изменении видов разрешенного использования земельных участков и объектов капитального строительства физическими и юридическими лицами

10. Изменение видов разрешенного использования земельных участков и объектов капитального строительства

1. Для каждой из установленных настоящими Правилами территориальных зон могут устанавливаться основные, условно разрешенные и вспомогательные виды разрешенного использования земельных участков и объектов капитального строительства.

2. Изменение одного вида разрешенного использования земельных участков и объектов капитального строительства на другой вид такого использования осуществляется в соответствии с градостроительным регламентом при условии соблюдения требований технических регламентов.

3. Основные и вспомогательные виды разрешенного использования земельных участков и объектов капитального строительства правообладателями земельных участков и объектов капитального строительства, за исключением органов государственной власти, органов местного самоуправления, государственных и муниципальных учреждений, государственных и муниципальных унитарных предприятий, выбираются самостоятельно без дополнительных разрешений и согласования.

4. Решения об изменении одного вида разрешенного использования земельных участков и объектов капитального строительства, расположенных на землях, на которые действие градостроительных регламентов не распространяется или для которых градостроительные регламенты не устанавливаются, на другой вид такого использования принимаются в соответствии с федеральными законами.

11. Предоставление разрешения на условно разрешенный вид использования земельного участка или объекта капитального строительства

1. Физическое или юридическое лицо, заинтересованное в предоставлении разрешения на условно разрешенный вид использования земельного участка или объекта капитального строительства (далее - разрешение на условно разрешенный вид использования), направляет заявление о предоставлении разрешения на условно разрешенный вид использования в Комиссию. Заявление о предоставлении разрешения на условно разрешенный вид использования может быть направлено в форме электронного документа, подписанного электронной подписью в соответствии с требованиями Федерального закона от 06.04.2011 № 63-ФЗ «Об электронной подписи».

2. Порядок предоставления разрешения на условно разрешенный вид использования земельного участка или объекта капитального строительства определен статьей 39 ГрК РФ.

3. Проект решения о предоставлении разрешения на условно разрешенный вид использования подлежит рассмотрению на общественных обсуждениях или публичных слушаниях, проводимых в порядке, установленном статьей 5.1 ГрК РФ, с учетом положений статьи 39 ГрК РФ.

12. Предоставление разрешения на отклонение от предельных параметров разрешенного строительства, реконструкции объектов капитального строительства

1. Правообладатели земельных участков, размеры которых меньше установленных градостроительным регламентом минимальных размеров

земельных участков либо конфигурация, инженерно-геологические или иные характеристики которых неблагоприятны для застройки, вправе обратиться за разрешениями на отклонение от предельных параметров разрешенного строительства, реконструкции объектов капитального строительства (далее также – разрешение на отклонение от предельных параметров).

2. Правообладатели земельных участков вправе обратиться за разрешениями на отклонение от предельных параметров разрешенного строительства, реконструкции объектов капитального строительства, если такое отклонение необходимо в целях однократного изменения одного или нескольких предельных параметров разрешенного строительства, реконструкции объектов капитального строительства, установленных градостроительным регламентом для конкретной территориальной зоны, не более чем на десять процентов.

3. Порядок предоставления разрешения на отклонение от предельных параметров определен статьей 40 ГрК РФ.

4. Проект решения о предоставлении разрешения на отклонение от предельных параметров подлежит рассмотрению на общественных обсуждениях или публичных слушаниях, проводимых в порядке, установленном статьей 5.1 ГрК РФ, с учетом положений статьи 39 ГрК РФ, за исключением случая, указанного в части 1.1 статьи 40 ГрК РФ.

Раздел 4. Положения о подготовке документации по планировке территории органами местного самоуправления

13. Общие положения о подготовке документации по планировке территории

1. Подготовка документации по планировке территории осуществляется в целях обеспечения устойчивого развития территорий, в том числе выделения элементов планировочной структуры, установления границ земельных участков, установления границ зон планируемого размещения объектов капитального строительства.

2. Подготовка документации по планировке территории осуществляется в соответствии с главой 5 ГрК РФ.

3. Состав и содержание документации по планировке территории определяется ГрК РФ.

Раздел 5. Положения о проведении общественных обсуждений или публичных слушаний по вопросам землепользования и застройки

14. Общие положения о порядке проведения общественных обсуждений или публичных слушаний в сфере градостроительной деятельности

1. В целях соблюдения права человека на благоприятные условия жизнедеятельности, прав и законных интересов правообладателей земельных участков и объектов капитального строительства по проектам правил землепользования и застройки, проектам планировки территории, проектам межевания территории, проектам, предусматривающим внесение изменений в один из указанных утвержденных документов, проектам решений о предоставлении разрешения на условно разрешенный вид использования земельного участка или объекта капитального строительства, проектам решений о предоставлении разрешения на отклонение от предельных параметров разрешенного строительства, реконструкции объектов капитального строительства в соответствии с уставом муниципального образования и (или) нормативным правовым актом представительного органа муниципального образования и с учетом положений ГрК РФ проводятся общественные обсуждения или публичные слушания, за исключением случаев, предусмотренных ГрК РФ и другими федеральными законами.

2. Порядок проведения общественных обсуждений или публичных слушаний определяется ГрК РФ, Уставом Осетровского сельского поселения Верхнемамонского муниципального района Воронежской области и (или) нормативным правовым актом представительного органа муниципального образования.

Раздел 6. Положения о внесении изменений в Правила

15. Основания и порядок внесения изменений в Правила

1. Основания для рассмотрения вопроса о внесении изменений в настоящие Правила предусмотрены статьей 33 ГрК РФ.

2. Внесение изменений в Правила осуществляется в порядке, предусмотренном статьями 31 и 32 ГрК РФ, с учетом особенностей, установленных статьей 33 ГрК РФ.

Раздел 7. Положения о регулировании иных вопросов землепользования и застройки

16. Общие принципы регулирования иных вопросов землепользования и застройки на территории Осетровского сельского поселения Верхнемамонского муниципального района Воронежской области

Иные вопросы землепользования и застройки на территории Осетровского сельского поселения Верхнемамонского муниципального района Воронежской области регулируются законодательством Российской Федерации, Воронежской области, муниципальными правовыми актами Осетровского сельского поселения Верхнемамонского муниципального района Воронежской области.

ЧАСТЬ II. КАРТА ГРАДОСТРОИТЕЛЬНОГО ЗОНИРОВАНИЯ

17. Карты градостроительного зонирования

1. Карта градостроительного зонирования территории Осетровского сельского поселения Верхнемамонского муниципального района Воронежской области.

ПРАВИЛА ЗЕМЛЕПОЛЬЗОВАНИЯ И ЗАСТРОЙКИ

Карта градостроительного зонирования территории

Осетровского сельского поселения Верхнемамонского муниципального района Воронежской области

УСЛОВНЫЕ ОБОЗНАЧЕНИЯ:

Территориальные границы

- Граница сельского поселения
- Граница населенного пункта

Территории, для которых градостроительные регламенты не устанавливаются

- Сельскохозяйственные угодья в составе земель сельскохозяйственного назначения
- Земли лесного фонда
- Земли, покрытые поверхностными водами

Объекты транспортной инфраструктуры

- Улично-дорожная сеть населенного пункта

Территориальные зоны

- Ж1/1 — Зона застройки индивидуальными жилыми домами села Осетровка
- ОД/1 — Общественно-деловая зона села Осетровка
- ИТ1/1 — Зона улиц, дорог, инженерной и транспортной инфраструктуры села Осетровка
- ИТ1 — Зона улиц, дорог, инженерной и транспортной инфраструктуры за границами населенного пункта
- ИТ2 — Зона размещения объектов придорожного сервиса за границами населенного пункта
- СХ1/1 — Зона сельскохозяйственного использования в границах населенного пункта села Осетровка
- СХ2/1 — Зона сельскохозяйственного производства села Осетровка
- Р1 — Зона рекреационного назначения - объектов отдыха за границами населенного пункта
- Р2 — Зона природных территорий и защитного озеленения за границами населенного пункта
- СН1/1 — Зона ритуальных объектов села Осетровка
- СН2 — Зона обработки, утилизации, обезвреживания, размещения твердых коммунальных отходов за границами населенного пункта

МАСШТАБ 1 : 25 000

м 250 0 250 1000 2500 м

2. Карта градостроительного зонирования с отображением зон с особыми условиями использования территории Осетровского сельского поселения Верхнемамонского муниципального района Воронежской области.

ПРАВИЛА ЗЕМЛЕПОЛЬЗОВАНИЯ И ЗАСТРОЙКИ

Карта градостроительного зонирования с отображением зон с особыми условиями использования территории

Осетровского сельского поселения Верхнемамонского муниципального района Воронежской области

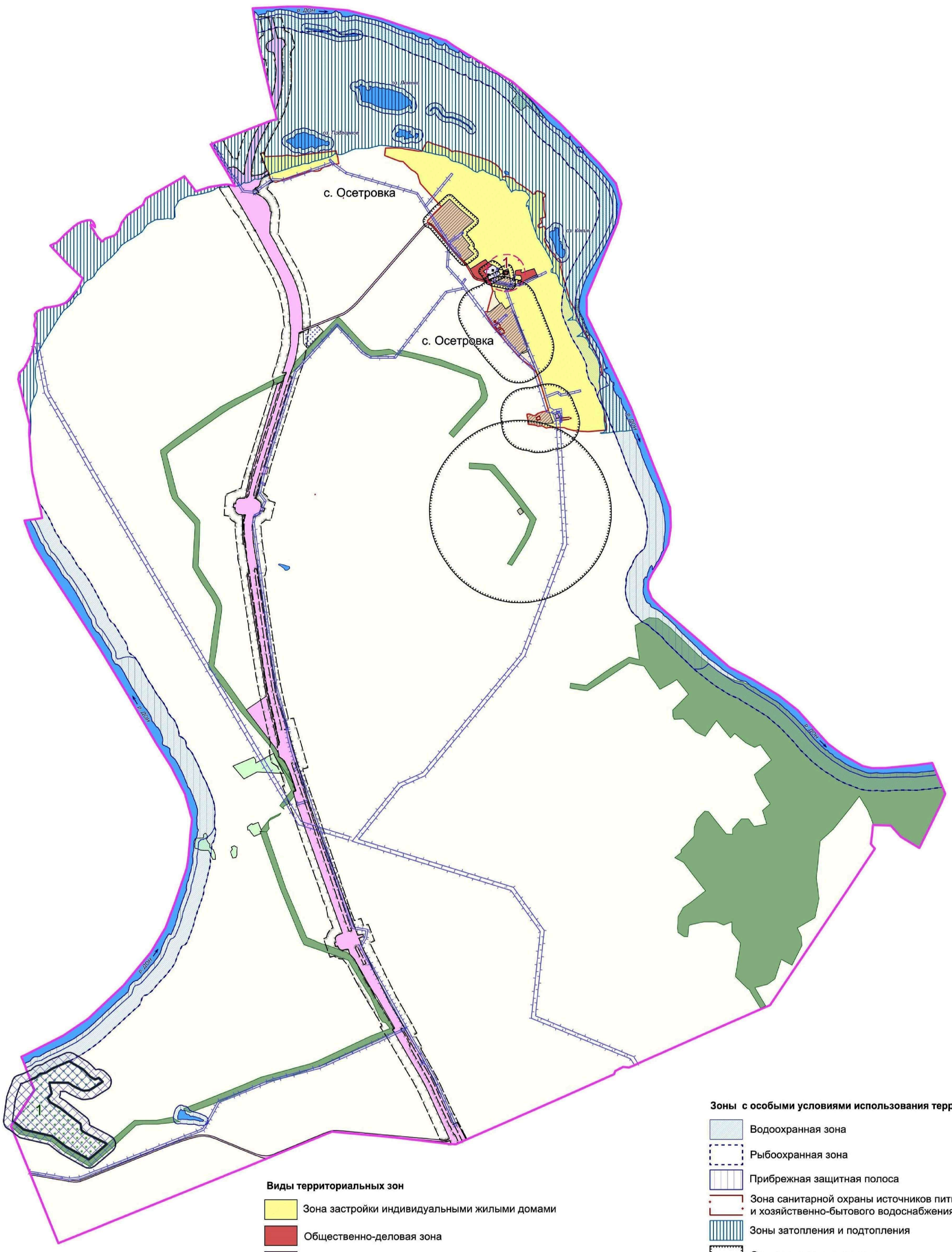

УСЛОВНЫЕ ОБОЗНАЧЕНИЯ:

Территориальные границы

- Граница сельского поселения
- Граница населенного пункта

Территории, для которых градостроительные регламенты не устанавливаются

- Сельскохозяйственные угодья в составе земель сельскохозяйственного назначения
- Земли лесного фонда
- Земли, покрытые поверхностными водами

Виды территориальных зон

- Зона застройки индивидуальными жилыми домами
- Общественно-деловая зона
- Зона улиц, дорог, инженерной и транспортной инфраструктуры
- Зона размещения объектов придорожного сервиса
- Зона сельскохозяйственного использования в границах населенных пунктов
- Зона сельскохозяйственного производства
- Зона рекреационного назначения - объектов отдыха
- Зона природных территорий и защитного озеленения
- Зона ритуальных объектов
- Зона обработки, утилизации, обезвреживания, размещения твердых коммунальных отходов

Зоны с особыми условиями использования территории

- Водоохранная зона
- Рыбоохранная зона
- Прибрежная защитная полоса
- Зона санитарной охраны источников питьевого и хозяйственно-бытового водоснабжения (первый пояс)
- Зоны затопления и подтопления
- Санитарно-защитная зона
- Охранная зона объектов электроэнергетики
- Придорожные полосы автомобильных дорог
- Охранная зона пунктов государственной геодезической сети, государственной нивелирной сети и государственной гравиметрической сети
- Охранная зона особо охраняемой природной территории
- Защитная зона объекта культурного наследия

Прочие объекты

- 1 Объект культурного наследия
- 1 Памятник природы

МАСШТАБ 1 : 25 000

м 250 0 250 1000 2500 м

2.1. На территории Осетровского сельского поселения Верхнемамонского муниципального района Воронежской области располагаются следующие особо охраняемые природные территории:

1. Памятник природы областного значения «Урочище «Ореховое».

2. Охранная зона особо охраняемой природной территории памятника природы областного значения «Урочище «Ореховое».

2.2. На территории Осетровского сельского поселения Верхнемамонского муниципального района Воронежской области располагаются следующие объекты культурного наследия:

№ п/п	Наименование объекта культурного наследия	Сведения о границах территории объекта культурного наследия	Сведения о границах защитной зоны объекта культурного наследия	Сведения о границах зоны охраны объекта культурного наследия
1	Церковь Косьмы и Дамиана	Не установлена	Установлена приказом управления по охране объектов культурного наследия Воронежской области от 01.09.2020 № 71-01-07/461 «Об утверждении графического описания местоположения границ (с перечнем координат характерных точек этих границ) защитных зон объектов культурного наследия, расположенных на территории Воронежской области»	Не установлена

18. Перечень территориальных зон, установленных на карте градостроительного зонирования

1. Порядок установления территориальных зон определен статьей 34 ГрК РФ. На карте градостроительного зонирования установлены следующие виды территориальных зон:

Наименование территориальной зоны	Кодовое обозначение территориальной зоны
Жилые зоны	
Зона застройки индивидуальными жилыми домами	**Ж1**
Общественно-деловые зоны	
Общественно-деловая зона	**ОД**
Зоны инженерной и транспортной инфраструктуры	
Зона улиц, дорог, инженерной и транспортной инфраструктуры	**ИТ1**
Зона размещения объектов придорожного сервиса	**ИТ2**
Зоны сельскохозяйственного использования	
Зона сельскохозяйственного использования в границах населенных пунктов	**СХ1**
Зона сельскохозяйственного производства	**СХ2**
Зоны рекреационного назначения	
Зона рекреационного назначения - объектов отдыха	**Р1**
Зона природных территорий и защитного озеленения	**Р2**
Зоны специального назначения	
Зона ритуальных объектов	**СН1**
Зона обработки, утилизации, обезвреживания, размещения твердых коммунальных отходов	**СН2**

2. Настоящими Правилами на территории Осетровского сельского поселения Верхнемамонского муниципального района Воронежской области установлены следующие территориальные зоны:

Наименование территориальной зоны	Кодовое обозначение территориальной зоны
Жилые зоны	
Зона застройки индивидуальными жилыми домами села Осетровка	**Ж1/1**
Общественно-деловые зоны	
Общественно-деловая зона села Осетровка	**ОД/1**
Зоны инженерной и транспортной инфраструктуры	
Зона улиц, дорог, инженерной и транспортной инфраструктуры села Осетровка	**ИТ1/1**
Зона улиц, дорог, инженерной и транспортной инфраструктуры за границами населенного пункта	**ИТ1**
Зона размещения объектов придорожного сервиса за границами населенного пункта	**ИТ2**
Зоны сельскохозяйственного использования	
Зона сельскохозяйственного использования в границах населенного пункта села Осетровка	**СХ1/1**
Зона сельскохозяйственного производства села Осетровка	**СХ2/1**
Зоны рекреационного назначения	

Наименование территориальной зоны	Кодовое обозначение территориальной зоны
Зона рекреационного назначения - объектов отдыха за границами населенного пункта	**Р1**
Зона природных территорий и защитного озеленения за границами населенного пункта	**Р2**
Зоны специального назначения	
Зона ритуальных объектов села Осетровка	**СН1/1**
Зона обработки, утилизации, обезвреживания, размещения твердых коммунальных отходов за границами населенного пункта	**СН2**

3. Сведения о границах территориальных зон, содержащие графическое описание местоположения границ территориальных зон, перечень координат характерных точек границ территориальных зон села Осетровка, являются приложением № 1 к настоящим Правилам.

4. Сведения о границах территориальных зон, содержащие графическое описание местоположения границ территориальных зон, перечень координат характерных точек границ территориальных зон, расположенных за границами населенного пункта на территории Осетровского сельского поселения, являются приложением № 2 к настоящим Правилам.

ЧАСТЬ III. ГРАДОСТРОИТЕЛЬНЫЕ РЕГЛАМЕНТЫ

19. Общие положения о градостроительном регламенте

1. Градостроительным регламентом определяется правовой режим земельных участков, равно как всего, что находится над и под поверхностью земельных участков и используется в процессе их застройки и последующей эксплуатации объектов капитального строительства.

2. Действие градостроительного регламента распространяется в равной мере на все земельные участки и объекты капитального строительства, расположенные в пределах границ территориальной зоны, обозначенной на карте градостроительного зонирования.

3. Земли и земельные участки, на которые действие градостроительных регламентов не распространяется или для которых градостроительные регламенты не устанавливаются, определены статьей 36 ГрК РФ.

20. Виды разрешенного использования

1. Разрешенное использование земельных участков и объектов капитального строительства может быть следующих видов:

– основные виды разрешенного использования;

– условно разрешенные виды использования;

– вспомогательные виды разрешенного использования, допустимые только в качестве дополнительных по отношению к основным видам разрешенного использования и условно разрешенным видам использования и осуществляемые совместно с ними.

2. Виды разрешенного использования (далее – ВРИ) земельных участков в настоящих Правилах определяются в соответствии с приказом Министерства экономического развития Российской Федерации от 01.09.2014 № 540 «Об утверждении классификатора видов разрешенного использования земельных участков».

21. Градостроительные регламенты территориальных зон

1. Градостроительный регламент территориальной зоны Ж1/1

№ п/п	Код ВРИ	Наименование ВРИ	Предельные (минимальные и (или) максимальные) размеры земельных участков, в том числе их площадь, м²		Максимальный процент застройки в границах земельного участка	Предельное количество этажей или предельная высота зданий, строений, сооружений	Минимальные отступы от границ земельных участков в целях определения мест допустимого размещения зданий, строений, сооружений, за пределами которых запрещено строительство зданий, строений, сооружений
			min	max			
ОСНОВНЫЕ ВИДЫ РАЗРЕШЕННОГО ИСПОЛЬЗОВАНИЯ ЗЕМЕЛЬНЫХ УЧАСТКОВ И ОБЪЕКТОВ КАПИТАЛЬНОГО СТРОИТЕЛЬСТВА							
1	2.1	Для индивидуального жилищного строительства	300	5000	50%	3 этажа	3 метра
2	2.3	Блокированная жилая застройка	80	3000	50%	3 этажа	3 метра; 0 метров – при примыкании к соседним зданиям
3	2.2	Для ведения личного подсобного хозяйства (приусадебный земельный участок)	300	5000	30%	3 этажа	3 метра
4	13.1	Ведение огородничества	100	4500	0%	не подлежат установлению	
5	1.19	Сенокошение	600	50000	0%	не подлежат установлению	
6	1.20	Выпас сельскохозяйственных животных	300	50000	0%	не подлежат установлению	
7	3.1.1	Предоставление коммунальных услуг	не подлежит установлению	5000	не подлежит установлению		
8	3.1.2	Административные здания организаций, обеспечивающих предоставление коммунальных услуг	не подлежат установлению		60%	3 этажа	3 метра
9	3.2.3	Оказание услуг связи	не подлежат установлению		60%	3 этажа	3 метра
10	3.6.2.	Парки культуры и отдыха	не подлежат установлению				
11	5.1.3	Площадки для занятий спортом	не подлежат установлению				
12	12.0.1	Улично-дорожная сеть	действие градостроительного регламента не распространяется				
13	12.0.2	Благоустройство территории	действие градостроительного регламента не распространяется				

№ п/п	Код ВРИ	Наименование ВРИ	Предельные (минимальные и (или) максимальные) размеры земельных участков, в том числе их площадь, м²		Максимальный процент застройки в границах земельного участка	Предельное количество этажей или предельная высота зданий, строений, сооружений	Минимальные отступы от границ земельных участков в целях определения мест допустимого размещения зданий, строений, сооружений, за пределами которых запрещено строительство зданий, строений, сооружений
			min	max			
УСЛОВНО РАЗРЕШЕННЫЕ ВИДЫ ИСПОЛЬЗОВАНИЯ ЗЕМЕЛЬНЫХ УЧАСТКОВ И ОБЪЕКТОВ КАПИТАЛЬНОГО СТРОИТЕЛЬСТВА							
14	2.1.1	Малоэтажная многоквартирная жилая застройка	600	не подлежит установлению	45%	4 этажа	6 метров
15	2.7.1	Хранение автотранспорта	не подлежат установлению				
16	3.3	Бытовое обслуживание	200	5000	60%	3 этажа	3 метра
17	3.6.1	Объекты культурно-досуговой деятельности	200	5000	60%	3 этажа	3 метра
18	3.8.1	Государственное управление	не подлежат установлению		60%	4 этажа	3 метра
19	3.10.1	Амбулаторное ветеринарное обслуживание	200	5000	60%	3 этажа	3 метра
20	4.1	Деловое управление	не подлежат установлению		60%	4 этажа	3 метра
21	4.4	Магазины	200	5000	60%	3 этажа	3 метра
22	4.5	Банковская и страховая деятельность	не подлежат установлению		60%	3 этажа	3 метра
23	4.6	Общественное питание	200	5000	50%	3 этажа	3 метра
24	4.9	Служебные гаражи	не подлежит установлению	5000	60%	не подлежит установлению	3 метра
25	6.4	Пищевая промышленность	не подлежит установлению	5000	не подлежат установлению	15 метров	3 метра
26	8.3	Обеспечение внутреннего правопорядка	не подлежат установлению				3 метра

Ограничения использования земельных участков и объектов капитального строительства, устанавливаемые в соответствии с законодательством Российской Федерации, определяются пунктом 22 настоящих Правил.

2. Градостроительный регламент территориальной зоны ОД/1

№ п/п	Код ВРИ	Наименование ВРИ	Предельные (минимальные и (или) максимальные) размеры земельных участков, в том числе их площадь, м²		Максимальный процент застройки в границах земельного участка	Предельное количество этажей или предельная высота зданий, строений, сооружений	Минимальные отступы от границ земельных участков в целях определения мест допустимого размещения зданий, строений, сооружений, за пределами которых запрещено строительство зданий, строений, сооружений
			min	max			
ОСНОВНЫЕ ВИДЫ РАЗРЕШЕННОГО ИСПОЛЬЗОВАНИЯ ЗЕМЕЛЬНЫХ УЧАСТКОВ И ОБЪЕКТОВ КАПИТАЛЬНОГО СТРОИТЕЛЬСТВА							
1	3.1.1	Предоставление коммунальных услуг	не подлежит установлению	5000	не подлежит установлению		
2	3.1.2	Административные здания организаций, обеспечивающих предоставление коммунальных услуг	не подлежат установлению		60%	не подлежит установлению	3 метра
3	3.2.3	Оказание услуг связи	не подлежат установлению		60%	не подлежит установлению	6 метров
4	3.3	Бытовое обслуживание	200	не подлежит установлению	60%	не подлежит установлению	6 метров
5	3.4.1	Амбулаторно-поликлиническое обслуживание	не подлежат установлению			не подлежит установлению	6 метров
6	3.5.1	Дошкольное, начальное и среднее общее образование	не подлежат установлению			4 этажа	6 метров
7	3.6.1	Объекты культурно-досуговой деятельности	не подлежат установлению		60%	не подлежит установлению	6 метров
8	3.6.2.	Парки культуры и отдыха	не подлежат установлению				
9	3.7.1	Осуществление религиозных обрядов	не подлежат установлению				6 метров
10	3.8.1	Государственное управление	не подлежат установлению		60%	не подлежит установлению	6 метров
11	3.10.1	Амбулаторное ветеринарное обслуживание	не подлежат установлению		60%	3 этажа	3 метра
12	4.1	Деловое управление	не подлежат установлению		50%	не подлежит установлению	6 метров
13	4.3	Рынки	не подлежат установлению		45%	не подлежит установлению	6 метров
14	4.4	Магазины	200	не подлежит установлению	60%	не подлежит установлению	3 метра

№ п/п	Код ВРИ	Наименование ВРИ	Предельные (минимальные и (или) максимальные) размеры земельных участков, в том числе их площадь, м²		Максимальный процент застройки в границах земельного участка	Предельное количество этажей или предельная высота зданий, строений, сооружений	Минимальные отступы от границ земельных участков в целях определения мест допустимого размещения зданий, строений, сооружений, за пределами которых запрещено строительство зданий, строений, сооружений
			min	max			
15	4.5	Банковская и страховая деятельность	не подлежат установлению		60%	не подлежит установлению	6 метров
16	4.6	Общественное питание	400	не подлежит установлению	50%	не подлежит установлению	6 метров
17	4.8.1	Развлекательные мероприятия	не подлежат установлению		45%	не подлежит установлению	6 метров
18	4.9	Служебные гаражи	не подлежат установлению				3 метра
19	5.1.2	Обеспечение занятий спортом в помещениях	не подлежат установлению		45%	не подлежит установлению	6 метров
20	5.1.3	Площадки для занятий спортом	не подлежат установлению				
21	8.3	Обеспечение внутреннего правопорядка	не подлежат установлению				3 метра
22	9.3	Историко-культурная деятельность	не подлежат установлению				
23	12.0.1	Улично-дорожная сеть	действие градостроительного регламента не распространяется				
24	12.0.2	Благоустройство территории	действие градостроительного регламента не распространяется				
УСЛОВНО РАЗРЕШЕННЫЕ ВИДЫ ИСПОЛЬЗОВАНИЯ ЗЕМЕЛЬНЫХ УЧАСТКОВ И ОБЪЕКТОВ КАПИТАЛЬНОГО СТРОИТЕЛЬСТВА							
25	6.4	Пищевая промышленность	400	5000	50%	15 метров	3 метра

Ограничения использования земельных участков и объектов капитального строительства, устанавливаемые в соответствии с законодательством Российской Федерации, определяются пунктом 22 настоящих Правил.

3. Градостроительные регламенты территориальных зон ИТ1/1, ИТ1

№ п/п	Код ВРИ	Наименование ВРИ	Предельные (минимальные и (или) максимальные) размеры земельных участков, в том числе их площадь, м²		Максимальный процент застройки в границах земельного участка	Предельное количество этажей или предельная высота зданий, строений, сооружений	Минимальные отступы от границ земельных участков в целях определения мест допустимого размещения зданий, строений, сооружений, за пределами которых запрещено строительство зданий, строений, сооружений
			min	max			
ОСНОВНЫЕ ВИДЫ РАЗРЕШЕННОГО ИСПОЛЬЗОВАНИЯ ЗЕМЕЛЬНЫХ УЧАСТКОВ И ОБЪЕКТОВ КАПИТАЛЬНОГО СТРОИТЕЛЬСТВА							
1	7.2.1	Размещение автомобильных дорог	действие градостроительного регламента не распространяется				
2	3.1.1	Предоставление коммунальных услуг	не подлежат установлению				
3	6.7	Энергетика	не подлежат установлению				3 метра
4	12.0.1	Улично-дорожная сеть	действие градостроительного регламента не распространяется				
УСЛОВНО РАЗРЕШЕННЫЕ ВИДЫ ИСПОЛЬЗОВАНИЯ ЗЕМЕЛЬНЫХ УЧАСТКОВ И ОБЪЕКТОВ КАПИТАЛЬНОГО СТРОИТЕЛЬСТВА							
5	4.9	Служебные гаражи	не подлежат установлению				3 метра
6	4.9.1	Объекты дорожного сервиса	не подлежат установлению				3 метра

Ограничения использования земельных участков и объектов капитального строительства, устанавливаемые в соответствии с законодательством Российской Федерации, определяются пунктом 22 настоящих Правил.

4. Градостроительный регламент территориальной зоны ИТ2

№ п/п	Код ВРИ	Наименование ВРИ	Предельные (минимальные и (или) максимальные) размеры земельных участков, в том числе их площадь, м²		Максимальный процент застройки в границах земельного участка	Предельное количество этажей или предельная высота зданий, строений, сооружений	Минимальные отступы от границ земельных участков в целях определения мест допустимого размещения зданий, строений, сооружений, за пределами которых запрещено строительство зданий, строений, сооружений
			min	max			
ОСНОВНЫЕ ВИДЫ РАЗРЕШЕННОГО ИСПОЛЬЗОВАНИЯ ЗЕМЕЛЬНЫХ УЧАСТКОВ И ОБЪЕКТОВ КАПИТАЛЬНОГО СТРОИТЕЛЬСТВА							
1	2.7.1	Хранение автотранспорта	не подлежат установлению				1 метр
2	3.1.1	Предоставление коммунальных услуг	не подлежит установлению				
3	4.9.1	Объекты дорожного сервиса	не подлежат установлению				3 метра
УСЛОВНО РАЗРЕШЕННЫЕ ВИДЫ ИСПОЛЬЗОВАНИЯ ЗЕМЕЛЬНЫХ УЧАСТКОВ И ОБЪЕКТОВ КАПИТАЛЬНОГО СТРОИТЕЛЬСТВА							
4	Не установлены						

Ограничения использования земельных участков и объектов капитального строительства, устанавливаемые в соответствии с законодательством Российской Федерации, определяются пунктом 22 настоящих Правил.

5. Градостроительный регламент территориальной зоны СХ1/1

№ п/п	Код ВРИ	Наименование ВРИ	Предельные (минимальные и (или) максимальные) размеры земельных участков, в том числе их площадь, м²		Максимальный процент застройки в границах земельного участка	Предельное количество этажей или предельная высота зданий, строений, сооружений	Минимальные отступы от границ земельных участков в целях определения мест допустимого размещения зданий, строений, сооружений, за пределами которых запрещено строительство зданий, строений, сооружений
			min	max			
ОСНОВНЫЕ ВИДЫ РАЗРЕШЕННОГО ИСПОЛЬЗОВАНИЯ ЗЕМЕЛЬНЫХ УЧАСТКОВ И ОБЪЕКТОВ КАПИТАЛЬНОГО СТРОИТЕЛЬСТВА							
1	1.3	Овощеводство	не подлежат установлению				
2	1.5	Садоводство	не подлежат установлению				
3	1.19	Сенокошение	не подлежат установлению				
4	1.20	Выпас сельскохозяйственных животных	не подлежат установлению				
5	3.1.1	Предоставление коммунальных услуг	не подлежат установлению				
6	12.0.2	Благоустройство территории	действие градостроительного регламента не распространяется				
7	13.1	Ведение огородничества	100	4500	0%	не подлежат установлению	
УСЛОВНО РАЗРЕШЕННЫЕ ВИДЫ ИСПОЛЬЗОВАНИЯ ЗЕМЕЛЬНЫХ УЧАСТКОВ И ОБЪЕКТОВ КАПИТАЛЬНОГО СТРОИТЕЛЬСТВА							
8	1.15	Хранение и переработка сельскохозяйственной продукции	не подлежат установлению				3 метра

Ограничения использования земельных участков и объектов капитального строительства, устанавливаемые в соответствии с законодательством Российской Федерации, определяются пунктом 22 настоящих Правил.

6. Градостроительный регламент территориальной зоны СХ2/1

№ п/п	Код ВРИ	Наименование ВРИ	Предельные (минимальные и (или) максимальные) размеры земельных участков, в том числе их площадь, м²		Максимальный процент застройки в границах земельного участка	Предельное количество этажей или предельная высота зданий, строений, сооружений	Минимальные отступы от границ земельных участков в целях определения мест допустимого размещения зданий, строений, сооружений, за пределами которых запрещено строительство зданий, строений, сооружений
			min	max			
ОСНОВНЫЕ ВИДЫ РАЗРЕШЕННОГО ИСПОЛЬЗОВАНИЯ ЗЕМЕЛЬНЫХ УЧАСТКОВ И ОБЪЕКТОВ КАПИТАЛЬНОГО СТРОИТЕЛЬСТВА							
1	1.15	Хранение и переработка сельскохозяйственной продукции	не подлежат установлению				3 метра
2	1.18	Обеспечение сельскохозяйственного производства	не подлежат установлению				3 метра
3	3.1.1	Предоставление коммунальных услуг	не подлежат установлению				
4	4.1	Деловое управление	не подлежат установлению		50%	не подлежит установлению	3 метра
5	4.4	Магазины	не подлежит установлению	5000	50%	не подлежит установлению	3 метра
6	4.9.1.1	Заправка транспортных средств	не подлежат установлению			1 этаж	3 метра
7	4.9.1.3	Автомобильные мойки	не подлежат установлению			1 этаж	3 метра
8	4.9.1.4	Ремонт автомобилей	не подлежат установлению			1 этаж	3 метра
9	6.9	Склады	не подлежат установлению		60%	не подлежит установлению	3 метра
10	6.9.1	Складские площадки	не подлежат установлению				
11	12.0.2	Благоустройство территории	действие градостроительного регламента не распространяется				
УСЛОВНО РАЗРЕШЕННЫЕ ВИДЫ ИСПОЛЬЗОВАНИЯ ЗЕМЕЛЬНЫХ УЧАСТКОВ И ОБЪЕКТОВ КАПИТАЛЬНОГО СТРОИТЕЛЬСТВА							
12	1.8	Скотоводство	не подлежат установлению				3 метра
13	6.4	Пищевая промышленность	не подлежат установлению				3 метра

Ограничения использования земельных участков и объектов капитального строительства, устанавливаемые в соответствии с законодательством Российской Федерации, определяются пунктом 22 настоящих Правил.

7. Градостроительный регламент территориальной зоны Р1

№ п/п	Код ВРИ	Наименование ВРИ	Предельные (минимальные и (или) максимальные) размеры земельных участков, в том числе их площадь, м²		Максимальный процент застройки в границах земельного участка	Предельное количество этажей или предельная высота зданий, строений, сооружений	Минимальные отступы от границ земельных участков в целях определения мест допустимого размещения зданий, строений, сооружений, за пределами которых запрещено строительство зданий, строений, сооружений
			min	max			
ОСНОВНЫЕ ВИДЫ РАЗРЕШЕННОГО ИСПОЛЬЗОВАНИЯ ЗЕМЕЛЬНЫХ УЧАСТКОВ И ОБЪЕКТОВ КАПИТАЛЬНОГО СТРОИТЕЛЬСТВА							
1	3.6.2.	Парки культуры и отдыха	не подлежат установлению				
2	5.2	Природно-познавательный туризм	не подлежат установлению				
3	5.4	Причалы для маломерных судов	не подлежат установлению				
4	9.1	Охрана природных территорий	не подлежат установлению				
5	9.3	Историко-культурная деятельность	не подлежат установлению				
6	11.1	Общее пользование водными объектами	не подлежат установлению				
7	12.0.2	Благоустройство территории	действие градостроительного регламента не распространяется				
8	3.1.1	Предоставление коммунальных услуг	не подлежит установлению				
УСЛОВНО РАЗРЕШЕННЫЕ ВИДЫ ИСПОЛЬЗОВАНИЯ ЗЕМЕЛЬНЫХ УЧАСТКОВ И ОБЪЕКТОВ КАПИТАЛЬНОГО СТРОИТЕЛЬСТВА							
9	5.2.1	Туристическое обслуживание	не подлежат установлению		45%	3 этажа	3 метра
10	3.7.1	Осуществление религиозных обрядов	не подлежат установлению				3 метра
11	4.6	Общественное питание	200	1000	50%	не подлежит установлению	3 метра

Ограничения использования земельных участков и объектов капитального строительства, устанавливаемые в соответствии с законодательством Российской Федерации, определяются пунктом 22 настоящих Правил.

8. Градостроительный регламент территориальной зоны Р2

№ п/п	Код ВРИ	Наименование ВРИ	Предельные (минимальные и (или) максимальные) размеры земельных участков, в том числе их площадь, м²		Максимальный процент застройки в границах земельного участка	Предельное количество этажей или предельная высота зданий, строений, сооружений	Минимальные отступы от границ земельных участков в целях определения мест допустимого размещения зданий, строений, сооружений, за пределами которых запрещено строительство зданий, строений, сооружений
			min	max			
ОСНОВНЫЕ ВИДЫ РАЗРЕШЕННОГО ИСПОЛЬЗОВАНИЯ ЗЕМЕЛЬНЫХ УЧАСТКОВ И ОБЪЕКТОВ КАПИТАЛЬНОГО СТРОИТЕЛЬСТВА							
1	5.2	Природно-познавательный туризм	не подлежат установлению				
2	9.1	Охрана природных территорий	не подлежат установлению				
3	11.1	Общее пользование водными объектами	не подлежат установлению				
4	12.0.2	Благоустройство территории	действие градостроительного регламента не распространяется				
УСЛОВНО РАЗРЕШЕННЫЕ ВИДЫ ИСПОЛЬЗОВАНИЯ ЗЕМЕЛЬНЫХ УЧАСТКОВ И ОБЪЕКТОВ КАПИТАЛЬНОГО СТРОИТЕЛЬСТВА							
5	3.1.1	Предоставление коммунальных услуг	не подлежит установлению				
6	5.4	Причалы для маломерных судов	не подлежат установлению				

Ограничения использования земельных участков и объектов капитального строительства, устанавливаемые в соответствии с законодательством Российской Федерации, определяются пунктом 22 настоящих Правил.

9. Градостроительный регламент территориальной зоны СН1/1

№ п/п	Код ВРИ	Наименование ВРИ	Предельные (минимальные и (или) максимальные) размеры земельных участков, в том числе их площадь, м²		Максимальный процент застройки в границах земельного участка	Предельное количество этажей или предельная высота зданий, строений, сооружений	Минимальные отступы от границ земельных участков в целях определения мест допустимого размещения зданий, строений, сооружений, за пределами которых запрещено строительство зданий, строений, сооружений
			min	max			
ОСНОВНЫЕ ВИДЫ РАЗРЕШЕННОГО ИСПОЛЬЗОВАНИЯ ЗЕМЕЛЬНЫХ УЧАСТКОВ И ОБЪЕКТОВ КАПИТАЛЬНОГО СТРОИТЕЛЬСТВА							
1	12.1	Ритуальная деятельность	не подлежит установлению	400000	не подлежат установлению		3 метра
2	12.0.2	Благоустройство территории	действие градостроительного регламента не распространяется				
3	3.1.1	Предоставление коммунальных услуг	не подлежат установлению				
УСЛОВНО РАЗРЕШЕННЫЕ ВИДЫ ИСПОЛЬЗОВАНИЯ ЗЕМЕЛЬНЫХ УЧАСТКОВ И ОБЪЕКТОВ КАПИТАЛЬНОГО СТРОИТЕЛЬСТВА							
4	Не установлены						

Ограничения использования земельных участков и объектов капитального строительства, устанавливаемые в соответствии с законодательством Российской Федерации, определяются пунктом 22 настоящих Правил.

10. Градостроительный регламент территориальной зоны СН2

№ п/п	Код ВРИ	Наименование ВРИ	Предельные (минимальные и (или) максимальные) размеры земельных участков, в том числе их площадь, м²		Максимальный процент застройки в границах земельного участка	Предельное количество этажей или предельная высота зданий, строений, сооружений	Минимальные отступы от границ земельных участков в целях определения мест допустимого размещения зданий, строений, сооружений, за пределами которых запрещено строительство зданий, строений, сооружений
			min	max			
ОСНОВНЫЕ ВИДЫ РАЗРЕШЕННОГО ИСПОЛЬЗОВАНИЯ ЗЕМЕЛЬНЫХ УЧАСТКОВ И ОБЪЕКТОВ КАПИТАЛЬНОГО СТРОИТЕЛЬСТВА							
1	12.2	Специальная деятельность	не подлежат установлению				
2	3.1.1	Предоставление коммунальных услуг	не подлежит установлению				
УСЛОВНО РАЗРЕШЕННЫЕ ВИДЫ ИСПОЛЬЗОВАНИЯ ЗЕМЕЛЬНЫХ УЧАСТКОВ И ОБЪЕКТОВ КАПИТАЛЬНОГО СТРОИТЕЛЬСТВА							
3	Не установлены						

Ограничения использования земельных участков и объектов капитального строительства, устанавливаемые в соответствии с законодательством Российской Федерации, определяются пунктом 22 настоящих Правил.

22. Ограничения использования земельных участков и объектов капитального строительства, устанавливаемые в соответствии с законодательством Российской Федерации

1. На территории Осетровского сельского поселения Верхнемамонского муниципального района Воронежской области располагаются следующие зоны с особыми условиями использования территории:

1) защитная зона объекта культурного наследия;

2) охранная зона объектов электроэнергетики (объектов электросетевого хозяйства и объектов по производству электрической энергии);

3) придорожные полосы автомобильных дорог;

4) охранная зона особо охраняемой природной территории (государственного природного заповедника, национального парка, природного парка, памятника природы);

5) водоохранная (рыбоохранная) зона;

6) прибрежная защитная полоса;

7) зоны санитарной охраны источников питьевого и хозяйственно-бытового водоснабжения, а также устанавливаемые в случаях, предусмотренных Водным кодексом Российской Федерации, в отношении подземных водных объектов зоны специальной охраны;

8) зоны затопления и подтопления;

9) санитарно-защитная зона

10) охранная зона пунктов государственной геодезической сети, государственной нивелирной сети и государственной гравиметрической сети.

2. Ограничения для зон с особыми условиями использования территории установлены в соответствии с действующими нормативами.

№ п/п	Вид зоны	Ограничения в использовании земельных участков и объектов капитального строительства	Основания установления ограничений
1	Защитная зона объекта культурного наследия	Запрещается строительство объектов капитального строительства и их реконструкция, связанная с изменением их параметров (высоты, количества этажей, площади), за исключением строительства и реконструкции линейных объектов.	Приказ управления по охране объектов культурного наследия Воронежской области от 01.09.2020 № 71-01-07/461 «Об утверждении графического описания местоположения границ (с перечнем координат характерных точек этих границ) защитных зон объектов культурного наследия, расположенных на территории Воронежской

			области»
2	Охранная зона объектов электроэнергетики (объектов электросетевого хозяйства и объектов по производству электрической энергии)	1. В охранных зонах объектов электросетевого хозяйства, размещенных на земельных участках, запрещается осуществлять любые действия, которые могут нарушить безопасную работу объектов электросетевого хозяйства, в том числе привести к их повреждению или уничтожению, и (или) повлечь причинение вреда жизни, здоровью граждан и имуществу физических или юридических лиц, а также повлечь нанесение экологического ущерба и возникновение пожаров, в том числе: - набрасывать на провода и опоры воздушных линий электропередачи посторонние предметы, а также подниматься на опоры воздушных линий электропередачи; - размещать любые объекты и предметы (материалы) в пределах созданных в соответствии с требованиями нормативно-технических документов проходов и подъездов для доступа к объектам электросетевого хозяйства, а также проводить любые работы и возводить сооружения, которые могут препятствовать доступу к объектам электросетевого хозяйства, без создания необходимых для такого доступа проходов и подъездов; - находиться в пределах огороженной территории и помещениях распределительных устройств и подстанций, открывать двери и люки распределительных устройств и подстанций, производить переключения и подключения в электрических сетях (указанное требование не распространяется на работников, занятых выполнением разрешённых в установленном порядке работ), разводить огонь в пределах охранных зон вводных и распределительных устройств, подстанций, воздушных линий электропередачи, а также в охранных зонах кабельных линий электропередачи; - размещать свалки; - производить работы ударными механизмами, сбрасывать тяжести массой свыше 5 тонн, производить сброс и слив едких и коррозионных веществ и горюче-смазочных материалов (в охранных зонах подземных кабельных линий электропередачи). 2. Для объектов электросетевого хозяйства напряжением свыше 1000 вольт, помимо действий, предусмотренных пунктом 1,	Постановление Правительства Российской Федерации от 24.02.2009 № 160 «О порядке установления охранных зон объектов электросетевого хозяйства и особых условий использования земельных участков, расположенных в границах таких зон» Постановление Правительства Российской Федерации от 18.11.2013 № 1033 «О порядке установления охранных зон объектов по производству электрической энергии и особых условий использования земельных участков, расположенных в границах таких зон»

		запрещается: - складировать или размещать хранилища любых, в том числе горюче-смазочных материалов; - размещать детские и спортивные площадки, стадионы, рынки, торговые точки, полевые станы, загоны для скота, гаражи и стоянки всех видов машин и механизмов, проводить любые мероприятия, связанные с большим скоплением людей, не занятых выполнением разрешённых в установленном порядке работ (в охранных зонах воздушных линий электропередачи); - использовать (запускать) любые летательные аппараты, в том числе воздушных змеев, спортивные модели летательных аппаратов (в охранных зонах воздушных линий электропередачи); - бросать якоря с судов и осуществлять их проход с отданными якорями, цепями, лотами, волокушами и тралами (в охранных зонах подводных кабельных линий электропередачи); - осуществлять проход судов с поднятыми стрелами кранов и других механизмов (в охранных зонах воздушных линий электропередачи). 3. Без письменного решения о согласовании сетевой организации запрещается: - строительство, капитальный ремонт, реконструкция или снос зданий и сооружений; - горные, взрывные, мелиоративные работы, в том числе связанные с временным затоплением земель; - посадка и вырубка деревьев и кустарников; - дноуглубительные, землечерпальные и погрузочно-разгрузочные работы, добыча рыбы, других водных животных и растений придонными орудиями лова, устройство водопоев, колка и заготовка льда (в охранных зонах подводных кабельных линий электропередачи); - проход судов, у которых расстояние по вертикали от верхнего крайнего габарита с грузом или без груза до нижней точки провеса проводов переходов воздушных линий электропередачи через водоёмы менее минимально допустимого расстояния, в том числе с учётом максимального уровня подъёма воды при паводке; - проезд машин и механизмов, имеющих общую высоту с грузом	

		или без груза от поверхности дороги более 4,5 метра (в охранных зонах воздушных линий электропередачи); - земляные работы на глубине более 0,3 метра (на вспахиваемых землях на глубине более 0,45 метра), а также планировка грунта (в охранных зонах подземных кабельных линий электропередачи); - полив сельскохозяйственных культур в случае, если высота струи воды может составить свыше 3 метров (в охранных зонах воздушных линий электропередачи); - полевые сельскохозяйственные работы с применением сельскохозяйственных машин и оборудования высотой более 4 метров (в охранных зонах воздушных линий электропередачи) или полевые сельскохозяйственные работы, связанные с вспашкой земли (в охранных зонах кабельных линий электропередачи). 4. Для объектов электросетевого хозяйства напряжением до 1000 вольт, помимо действий, предусмотренных пунктом 3, без письменного решения о согласовании сетевых организаций запрещается: - размещать детские и спортивные площадки, стадионы, рынки, торговые точки, полевые станы, загоны для скота, гаражи и стоянки всех видов машин и механизмов, садовые, огородные земельные участки и иные объекты недвижимости, расположенные в границах территории ведения гражданами садоводства или огородничества для собственных нужд объекты жилищного строительства, в том числе индивидуального (в охранных зонах воздушных линий электропередачи); - складировать или размещать хранилища любых, в том числе горюче-смазочных материалов; - устраивать причалы для стоянки судов, барж и плавучих кранов, бросать якоря с судов и осуществлять их проход с отданными якорями, цепями, лотами, волокушами и тралами (в охранных зонах подводных кабельных линий электропередачи). 5. В охранных зонах объектов по производству электрической энергии запрещается осуществлять действия, которые могут нарушить безопасную работу объектов, в том числе привести к их повреждению или уничтожению и (или) повлечь причинение вреда	

		жизни, здоровью граждан и имуществу физических или юридических лиц, а также нанесение вреда окружающей среде и возникновение пожаров и чрезвычайных ситуаций, а именно: - убирать, перемещать, засыпать и повреждать предупреждающие знаки; - размещать кладбища, скотомогильники, захоронения отходов производства и потребления, радиоактивных, химических, взрывчатых, токсичных, отравляющих и ядовитых веществ; - производить сброс и слив едких и коррозионных веществ, в том числе растворов кислот, щелочей и солей, а также горюче-смазочных материалов; - разводить огонь и размещать какие-либо открытые или закрытые источники огня; - проводить работы, размещать объекты и предметы, возводить сооружения, которые могут препятствовать доступу к объектам, без создания необходимых для такого доступа проходов и подъездов; - производить работы ударными механизмами, сбрасывать тяжести массой свыше 5 тонн; - складировать любые материалы, в том числе взрывоопасные, пожароопасные и горюче-смазочные. 6. Без письменного согласования владельцев объектов по производству электрической энергии запрещается: - размещать детские и спортивные площадки, стадионы, рынки, торговые точки, полевые станы, загоны для скота, гаражи и стоянки всех видов машин и механизмов; - проводить любые мероприятия, связанные с пребыванием людей, не занятых выполнением работ, разрешенных в установленном порядке; - осуществлять горные, взрывные, мелиоративные работы, в том числе связанные с временным затоплением земель.	
3	Придорожные полосы автомобильных дорог	В придорожных полосах федеральных автомобильных дорог общего пользования, в придорожных полосах автомобильных дорог общего пользования регионального или межмуниципального значения запрещается строительство капитальных сооружений, за исключением: - объектов, предназначенных для обслуживания таких	Приказ Минтранса России от 13.01.2010 № 4 «Об установлении и использовании придорожных полос автомобильных дорог федерального значения» Постановление правительства Воронежской

		автомобильных дорог, их строительства, реконструкции, капитального ремонта, ремонта и содержания; - объектов Государственной инспекции безопасности дорожного движения Министерства внутренних дел Российской Федерации; - объектов дорожного сервиса, рекламных конструкций, информационных щитов и указателей; - инженерных коммуникаций.	области от 19.10.2010 № 879 «Об утверждении Порядка установления и использования придорожных полос автомобильных дорог общего пользования регионального или межмуниципального значения Воронежской области»
4	Охранная зона особо охраняемой природной территории (государственного природного заповедника, национального парка, природного парка, памятника природы)	В границах охранных зон запрещается деятельность, оказывающая негативное (вредное) воздействие на природные комплексы государственного природного заповедника, национального парка, природного парка или памятника природы. Не допускается размещение линейных объектов в границах особо охраняемых природных территорий в случаях, установленных Федеральным законом от 14.03.1995 № 33-ФЗ «Об особо охраняемых природных территориях», а в случае зонирования особо охраняемой природной территории - в границах ее функциональных зон, режим которых, установленный в соответствии с Федеральным законом от 14.03.1995 № 33-ФЗ «Об особо охраняемых природных территориях», запрещает размещение таких линейных объектов.	Федеральный закон от 14.03.1995 № 33-ФЗ «Об особо охраняемых природных территориях» Постановление об утверждении охранной зоны от 08.11.2019 № 1086 «О создании охранных зон отдельных особо охраняемых природных территорий областного значения»
5	Водоохранная зона	В границах водоохраной зоны запрещается: - использование сточных вод в целях регулирования плодородия почв; - размещение кладбищ, скотомогильников, объектов размещения отходов производства и потребления, химических, взрывчатых, токсичных, отравляющих и ядовитых веществ, пунктов захоронения радиоактивных отходов; - осуществление авиационных мер по борьбе с вредными организмами; - движение и стоянка транспортных средств (кроме специальных транспортных средств), за исключением их движения по дорогам и стоянки на дорогах и в специально оборудованных местах, имеющих твердое покрытие; - строительство и реконструкция автозаправочных станций, складов горюче-смазочных материалов (за исключением случаев, если автозаправочные станции, склады горюче-смазочных материалов размещены на территориях портов, инфраструктуры внутренних	Водный кодекс Российской Федерации

		водных путей, в том числе баз (сооружений) для стоянки маломерных судов, объектов органов федеральной службы безопасности), станций технического обслуживания, используемых для технического осмотра и ремонта транспортных средств, осуществление мойки транспортных средств; - размещение специализированных хранилищ пестицидов и агрохимикатов, применение пестицидов и агрохимикатов; - сброс сточных, в том числе дренажных, вод; - разведка и добыча общераспространенных полезных ископаемых (за исключением случаев, если разведка и добыча общераспространенных полезных ископаемых осуществляются пользователями недр, осуществляющими разведку и добычу иных видов полезных ископаемых, в границах предоставленных им в соответствии с законодательством Российской Федерации о недрах горных отводов и (или) геологических отводов на основании утвержденного технического проекта в соответствии со ст. 19.1 Закона Российской Федерации от 21 февраля 1992 года № 2395-1 «О недрах»).	
	Рыбоохранная зона	В границах рыбоохранной зоны запрещается: - использование сточных вод в целях регулирования плодородия почв; - размещение кладбищ, скотомогильников, объектов размещения отходов производства и потребления, химических, взрывчатых, токсичных, отравляющих и ядовитых веществ, пунктов захоронения радиоактивных отходов; - осуществление авиационных мер по борьбе с вредными организмами; - движение и стоянка транспортных средств (кроме специальных транспортных средств), за исключением их движения по дорогам и стоянки на дорогах и в специально оборудованных местах, имеющих твердое покрытие; - размещение автозаправочных станций, складов горюче-смазочных материалов (за исключением случаев, если автозаправочные станции, склады горюче-смазочных материалов размещены на территориях портов, судостроительных и судоремонтных организаций, инфраструктуры внутренних водных путей при условии соблюдения требований законодательства в области	Постановление Правительства Российской Федерации от 06.10.2008 № 743 «Об утверждении Правил установления рыбоохранных зон»

		охраны окружающей среды и Водного кодекса Российской Федерации), станций технического обслуживания, используемых для технического осмотра и ремонта транспортных средств, осуществление мойки транспортного средства; - размещение специализированных хранилищ пестицидов и агрохимикатов, применение пестицидов и агрохимикатов; - сброс сточных, в том числе дренажных, вод; - разведка и добыча общераспространенных полезных ископаемых (за исключением случаев, если разведка и добыча общераспространенных полезных ископаемых осуществляются пользователями недр, осуществляющими разведку и добычу иных видов полезных ископаемых, в границах предоставленных им в соответствии с законодательством Российской Федерации о недрах горных отводов и (или) геологических отводов на основании утвержденного технического проекта в соответствии со статьей 19.1 Закона Российской Федерации «О недрах»); - распашка земель; - размещение отвалов размываемых грунтов; - выпас сельскохозяйственных животных и организация для них летних лагерей, ванн.	
6	Прибрежная защитная полоса	В границах прибрежных защитных полос запрещается: - использование сточных вод в целях регулирования плодородия почв; - размещение кладбищ, скотомогильников, объектов размещения отходов производства и потребления, химических, взрывчатых, токсичных, отравляющих и ядовитых веществ, пунктов захоронения радиоактивных отходов; - осуществление авиационных мер по борьбе с вредными организмами; - движение и стоянка транспортных средств (кроме специальных транспортных средств), за исключением их движения по дорогам и стоянки на дорогах и в специально оборудованных местах, имеющих твердое покрытие; - строительство и реконструкция автозаправочных станций, складов горюче-смазочных материалов (за исключением случаев, если автозаправочные станции, склады горюче-смазочных материалов размещены на территориях портов, инфраструктуры внутренних	Водный кодекс Российской Федерации

		водных путей, в том числе баз (сооружений) для стоянки маломерных судов, объектов органов федеральной службы безопасности), станций технического обслуживания, используемых для технического осмотра и ремонта транспортных средств, осуществление мойки транспортных средств; - размещение специализированных хранилищ пестицидов и агрохимикатов, применение пестицидов и агрохимикатов; - сброс сточных, в том числе дренажных, вод; - разведка и добыча общераспространенных полезных ископаемых (за исключением случаев, если разведка и добыча общераспространенных полезных ископаемых осуществляются пользователями недр, осуществляющими разведку и добычу иных видов полезных ископаемых, в границах предоставленных им в соответствии с законодательством Российской Федерации о недрах горных отводов и (или) геологических отводов на основании утвержденного технического проекта в соответствии со ст. 19.1 Закона Российской Федерации от 21 февраля 1992 года № 2395-1 «О недрах»); - распашка земель; - размещение отвалов размываемых грунтов; - выпас сельскохозяйственных животных и организация для них летних лагерей, ванн.	
7	Зоны санитарной охраны источников питьевого и хозяйственно-бытового водоснабжения, а также устанавливаемые в случаях, предусмотренных Водным кодексом Российской Федерации, в отношении подземных водных объектов зоны специальной охраны	В зоне санитарной охраны источников питьевого и хозяйственно-бытового водоснабжения запрещается сброс сточных, в том числе дренажных, вод. На территории зоны санитарной охраны подземных источников водоснабжения: 1. В первом поясе не допускается: - посадка высокоствольных деревьев; - все виды строительства, не имеющие непосредственного отношения к эксплуатации, реконструкции и расширению водопроводных сооружений, в том числе прокладка трубопроводов различного назначения; - размещение жилых и хозяйственно-бытовых зданий; - проживание людей; - применение ядохимикатов и удобрений.	Водный кодекс Российской Федерации СанПиН 2.1.4.1110-02 «Зоны санитарной охраны источников водоснабжения и водопроводов питьевого назначения»

		2. Во втором поясе запрещено: - закачка отработанных вод в подземные горизонты, подземное складирование твёрдых отходов и разработка недр земли; - размещение кладбищ, скотомогильников, полей ассенизации, полей фильтрации, навозохранилищ, силосных траншей, животноводческих и птицеводческих предприятий и других объектов, обусловливающих опасность микробного загрязнения подземных вод; - применение удобрений и ядохимикатов; - рубка леса главного пользования и реконструкции; - размещение складов горюче-смазочных материалов, ядохимикатов и минеральных удобрений, накопителей промстоков, шламохранилищ и других объектов, обусловливающих опасность химического загрязнения подземных вод. Бурение новых скважин и новое строительство, связанное с нарушением почвенного покрова, производится при обязательном согласовании с центром государственного санитарно-эпидемиологического надзора. 3. В третьем поясе запрещено: - закачка отработанных вод в подземные горизонты, подземное складирование твёрдых отходов и разработка недр земли; - размещение складов горюче-смазочных материалов, ядохимикатов и минеральных удобрений, накопителей промстоков, шламохранилищ и других объектов, обусловливающих опасность химического загрязнения подземных вод. Размещение таких объектов допускается в пределах третьего пояса зоны санитарной охраны только при использовании защищённых подземных вод, при условии выполнения специальных мероприятий по защите водоносного горизонта от загрязнения при наличии санитарно-эпидемиологического заключения центра государственного санитарно-эпидемиологического надзора, выданного с учётом заключения органов геологического контроля. Бурение новых скважин и новое строительство, связанное с нарушением почвенного покрова, производится при обязательном согласовании с центром государственного санитарно-эпидемиологического надзора.	

		На территории зоны санитарной охраны поверхностных источников водоснабжения: 1. В первом поясе не допускается: - посадка высокоствольных деревьев; - все виды строительства, не имеющие непосредственного отношения к эксплуатации, реконструкции и расширению водопроводных сооружений, в том числе прокладка трубопроводов различного назначения; - размещение жилых и хозяйственно-бытовых зданий; - проживание людей; - применение ядохимикатов и удобрений; - спуск любых сточных вод, в том числе сточных вод водного транспорта; - купание, стирка белья, водопой скота и другие виды водопользования, оказывающие влияние на качество воды. 2. Во втором поясе не допускается: - рубка леса главного пользования и реконструкции, а также закрепление за лесозаготовительными предприятиями древесины на корню и лесосечного фонда долгосрочного пользования (допускается только рубки ухода и санитарные рубки леса); - расположение стойбищ и выпас скота, а также всякое другое использование водоема и земельных участков, лесных угодий в пределах прибрежной полосы шириной не менее 500 м, которое может привести к ухудшению качества или уменьшению количества воды источника водоснабжения; - отведение сточных вод в зоне водосбора источника водоснабжения, включая его притоки, не отвечающих гигиеническим требованиям к охране поверхностных вод; - размещение кладбищ, скотомогильников, полей ассенизации, полей фильтрации, навозохранилищ, силосных траншей, животноводческих и птицеводческих предприятий и других объектов, обусловливающих опасность микробного загрязнения подземных вод; - применение удобрений и ядохимикатов; - рубка леса главного пользования и реконструкции;	

		- сброс промышленных, сельскохозяйственных, городских и ливневых сточных вод, содержание в которых химических веществ и микроорганизмов превышает установленные санитарными правилами гигиенические нормативы качества воды (с учетом Определения Верховного Суда РФ от 25.09.2014 № АПЛ14-393); - размещение складов горюче-смазочных материалов, ядохимикатов и минеральных удобрений, накопителей промстоков, шламохранилищ и других объектов, обусловливающих опасность химического загрязнения подземных вод. Регулирование отведения территории для нового строительства жилых, промышленных и сельскохозяйственных объектов, а также согласование изменений технологий действующих предприятий, связанных с повышением степени опасности загрязнения сточными водами источника водоснабжения производится при согласовании с центром государственного санитарно-эпидемиологического надзора. Все работы, в том числе добыча песка, гравия, донноуглубительные, в пределах акватории зоны санитарной охраны допускаются по согласованию с центром государственного санитарно - эпидемиологического надзора лишь при обосновании гидрологическими расчетами отсутствия ухудшения качества воды в створе водозабора. Использование химических методов борьбы с эвтрофикацией водоемов допускается при условии применения препаратов, имеющих положительное санитарно - эпидемиологическое заключение государственной санитарно - эпидемиологической службы Российской Федерации. Использование источников водоснабжения в пределах второго пояса зоны санитарной охраны для купания, туризма, водного спорта и рыбной ловли допускается в установленных местах при условии соблюдения гигиенических требований к охране поверхностных вод, а также гигиенических требований к зонам рекреации водных объектов. 3. В третьем поясе не допускается отведение сточных вод в зоне водосбора источника водоснабжения, включая его притоки, не	

		отвечающих гигиеническим требованиям к охране поверхностных вод. Регулирование отведения территории для нового строительства жилых, промышленных и сельскохозяйственных объектов, а также согласование изменений технологий действующих предприятий, связанных с повышением степени опасности загрязнения сточными водами источника водоснабжения производится при согласовании с центром государственного санитарно-эпидемиологического надзора. Все работы, в том числе добыча песка, гравия, донноуглубительные, в пределах акватории зоны санитарной охраны допускаются по согласованию с центром государственного санитарно - эпидемиологического надзора лишь при обосновании гидрологическими расчетами отсутствия ухудшения качества воды в створе водозабора. Использование химических методов борьбы с эвтрофикацией водоемов допускается при условии применения препаратов, имеющих положительное санитарно - эпидемиологическое заключение государственной санитарно - эпидемиологической службы Российской Федерации.	
8	Зоны затопления и подтопления	В зонах затопления и подтопления запрещается: - размещение новых населенных пунктов и строительство объектов капитального строительства без обеспечения инженерной защиты таких населенных пунктов и объектов от затопления, подтопления; - использование сточных вод в целях регулирования плодородия почв; - размещение кладбищ, скотомогильников, объектов размещения отходов производства и потребления, химических, взрывчатых, токсичных, отравляющих и ядовитых веществ, пунктов хранения и захоронения радиоактивных отходов; - осуществление авиационных мер по борьбе с вредными организмами.	Водный кодекс Российской Федерации
9	Санитарно-защитная зона	В границах санитарно-защитной зоны не допускается использования земельных участков в целях: - размещения жилой застройки, объектов образовательного и медицинского назначения, спортивных сооружений открытого типа, организаций отдыха детей и их оздоровления, зон рекреационного	Постановление Правительства Российской Федерации от 03.03.2018 № 222 «Об утверждении Правил установления санитарно-защитных зон и использования земельных участков, расположенных в границах

		назначения и для ведения садоводства; - размещения объектов для производства и хранения лекарственных средств, объектов пищевых отраслей промышленности, оптовых складов продовольственного сырья и пищевой продукции, комплексов водопроводных сооружений для подготовки и хранения питьевой воды, использования земельных участков в целях производства, хранения и переработки сельскохозяйственной продукции, предназначенной для дальнейшего использования в качестве пищевой продукции, если химическое, физическое и (или) биологическое воздействие объекта, в отношении которого установлена санитарно-защитная зона, приведет к нарушению качества и безопасности таких средств, сырья, воды и продукции в соответствии с установленными требованиями.	санитарно-защитных зон»
10	Охранная зона пунктов государственной геодезической сети, государственной нивелирной сети и государственной гравиметрической сети	В пределах границ охранных зон пунктов запрещается использование земельных участков для осуществления видов деятельности, приводящих к повреждению или уничтожению наружных опознавательных знаков пунктов, нарушению неизменности местоположения их центров, уничтожению, перемещению, засыпке или повреждению составных частей пунктов. Также на земельных участках в границах охранных зон пунктов запрещается проведение работ, размещение объектов и предметов, которые могут препятствовать доступу к пунктам.	Постановление Правительства РФ от 21.08.2019 № 1080 «Об охранных зонах пунктов государственной геодезической сети, государственной нивелирной сети и государственной гравиметрической сети»

Приложение № 1
к правилам землепользования и застройки
Осетровского сельского поселения
Верхнемамонского муниципального района
Воронежской области

СВЕДЕНИЯ О ГРАНИЦАХ ТЕРРИТОРИАЛЬНЫХ ЗОН, СОДЕРЖАЩИЕ ГРАФИЧЕСКОЕ ОПИСАНИЕ МЕСТОПОЛОЖЕНИЯ ГРАНИЦ ТЕРРИТОРИАЛЬНЫХ ЗОН, ПЕРЕЧЕНЬ КООРДИНАТ ХАРАКТЕРНЫХ ТОЧЕК ГРАНИЦ ТЕРРИТОРИАЛЬНЫХ ЗОН СЕЛА ОСЕТРОВКА

ОПИСАНИЕ МЕСТОПОЛОЖЕНИЯ ГРАНИЦ

Зона застройки индивидуальными жилыми домами села Осетровка - Ж1/1

(наименование объекта, местоположение границ которого описано
(далее - объект)

Раздел 1

Сведения об объекте		
№ п/п	Характеристики объекта	Описание характеристик
1	2	3
1	Местоположение объекта	Воронежская область, Верхнемамонский муниципальный район, Осетровское сельское поселение, село Осетровка
2	Площадь объекта ± величина погрешности определения площади (Р ± Дельта Р)	2803591+/-5860 м²
3	Иные характеристики объекта	-

Раздел 2

Сведения о местоположении границ объекта					
1. Система координат: МСК - 36, зона 2					
2. Сведения о характерных точках границ объекта					
Обозначение характерных точек границ	Координаты, м		Метод определения координат характерной точки	Средняя квадратическая погрешность положения характерной точки (Mt), м	Описание обозначения точки на местности (при наличии)
	X	Y			
1	2	3	4	5	6
1	345892.64	2174741.02	Аналитический	2.50	-
2	345905.09	2174776.71	Аналитический	2.50	-
3	345859.02	2174794.21	Аналитический	2.50	-
4	345867.26	2174992.05	Аналитический	2.50	-
5	345875.18	2175040.13	Аналитический	2.50	-
6	345871.20	2175077.93	Картометрический	1.00	-
7	345863.77	2175148.37	Картометрический	1.00	-
8	345867.85	2175169.80	Картометрический	1.00	-
9	345873.44	2175193.96	Картометрический	1.00	-
10	345880.59	2175234.06	Картометрический	1.00	-
11	345887.33	2175294.01	Картометрический	1.00	-
12	345924.91	2175600.91	Картометрический	1.00	-
13	345842.71	2175623.58	Аналитический	2.50	-
14	345778.95	2175631.42	Аналитический	2.50	-
15	345773.74	2175614.85	Аналитический	2.50	-
16	345774.81	2175550.96	Аналитический	2.50	-
17	345760.35	2175539.30	Аналитический	2.50	-
18	345749.50	2175504.79	Аналитический	2.50	-
19	345740.14	2175465.38	Аналитический	2.50	-
20	345720.25	2175435.66	Аналитический	2.50	-
21	345716.75	2175432.93	Аналитический	2.50	-
22	345703.24	2175422.42	Аналитический	2.50	-
23	345695.26	2175403.84	Аналитический	2.50	-
24	345691.54	2175366.35	Аналитический	2.50	-
25	345696.13	2175319.86	Аналитический	2.50	-
26	345696.61	2175315.01	Аналитический	2.50	-
27	345688.22	2175277.15	Аналитический	2.50	-
28	345675.13	2175255.02	Аналитический	2.50	-
29	345642.30	2175145.60	Аналитический	2.50	-
30	345566.54	2174917.43	Аналитический	2.50	-
31	345575.43	2174883.77	Картометрический	1.00	-
32	345588.51	2174865.02	Картометрический	1.00	-
33	345608.82	2174850.02	Картометрический	1.00	-
34	345654.88	2174838.80	Картометрический	1.00	-
35	345662.83	2174839.14	Картометрический	1.00	-

1	2	3	4	5	6
36	345675.57	2174837.19	Картометрический	1.00	-
37	345694.54	2174822.90	Картометрический	1.00	-
38	345692.74	2174819.25	Аналитический	2.50	-
39	345707.93	2174807.81	Аналитический	2.50	-
40	345787.56	2174782.53	Аналитический	2.50	-
1	345892.64	2174741.02	Аналитический	2.50	-
41	345956.76	2176164.87	Картометрический	1.00	-
42	345958.93	2176273.26	Картометрический	1.00	-
43	345956.76	2176329.37	Картометрический	1.00	-
44	345953.94	2176351.11	Картометрический	1.00	-
45	345947.40	2176370.35	Картометрический	1.00	-
46	345930.20	2176484.14	Картометрический	1.00	-
47	345925.95	2176508.14	Картометрический	1.00	-
48	345919.12	2176545.28	Картометрический	1.00	-
49	345920.94	2176579.74	Картометрический	1.00	-
50	345937.21	2176587.63	Картометрический	1.00	-
51	345987.19	2176612.34	Картометрический	1.00	-
52	346020.65	2176632.48	Аналитический	2.50	-
53	346027.08	2176652.05	Аналитический	2.50	-
54	346004.54	2176706.24	Аналитический	2.50	-
55	345963.47	2176835.08	Аналитический	2.50	-
56	345945.77	2176883.93	Аналитический	2.50	-
57	345943.68	2176889.68	Аналитический	2.50	-
58	345914.52	2176921.92	Аналитический	2.50	-
59	345924.55	2176953.82	Аналитический	2.50	-
60	345915.81	2177012.45	Аналитический	2.50	-
61	345851.96	2177231.89	Аналитический	2.50	-
62	345813.60	2177341.76	Аналитический	2.50	-
63	345767.91	2177422.05	Аналитический	2.50	-
64	345738.81	2177456.99	Аналитический	2.50	-
65	345693.49	2177486.88	Аналитический	2.50	-
66	345687.31	2177490.17	Аналитический	2.50	-
67	345653.42	2177493.75	Аналитический	2.50	-
68	345623.87	2177496.87	Аналитический	2.50	-
69	345637.31	2177542.08	Аналитический	2.50	-
70	345604.42	2177629.74	Аналитический	2.50	-
71	345569.92	2177647.95	Аналитический	2.50	-
72	345527.74	2177719.20	Аналитический	2.50	-
73	345456.25	2177820.19	Аналитический	2.50	-
74	345430.17	2177840.65	Аналитический	2.50	-
75	345434.78	2177872.02	Аналитический	2.50	-
76	345452.72	2177865.19	Картометрический	1.00	-
77	345469.83	2177898.40	Картометрический	1.00	-
78	345460.69	2177908.89	Картометрический	1.00	-
79	345457.97	2177933.60	Картометрический	1.00	-
80	345439.33	2177950.97	Картометрический	1.00	-
81	345441.86	2177968.35	Картометрический	1.00	-

1	2	3	4	5	6
82	345407.84	2177987.17	Картометрический	1.00	-
83	345389.20	2177958.03	Картометрический	1.00	-
84	345359.99	2177963.58	Картометрический	1.00	-
85	345342.12	2177966.63	Картометрический	1.00	-
86	345256.36	2177968.53	Картометрический	1.00	-
87	345170.21	2177986.63	Картометрический	1.00	-
88	345152.83	2177929.07	Картометрический	1.00	-
89	345104.69	2177943.55	Картометрический	1.00	-
90	345082.07	2177905.91	Картометрический	1.00	-
91	345075.01	2177901.20	Картометрический	1.00	-
92	345062.71	2177901.93	Картометрический	1.00	-
93	345052.21	2177909.89	Картометрический	1.00	-
94	345048.95	2177922.20	Картометрический	1.00	-
95	345064.52	2177970.70	Картометрический	1.00	-
96	345026.87	2177987.35	Картометрический	1.00	-
97	344995.74	2177985.54	Картометрический	1.00	-
98	344942.53	2177991.33	Картометрический	1.00	-
99	344919.01	2177972.51	Картометрический	1.00	-
100	344895.48	2177975.59	Картометрический	1.00	-
101	344787.61	2178039.47	Картометрический	1.00	-
102	344752.14	2178084.00	Картометрический	1.00	-
103	344688.43	2178114.76	Картометрический	1.00	-
104	344696.76	2178138.65	Картометрический	1.00	-
105	344672.51	2178156.75	Картометрический	1.00	-
106	344621.47	2178166.52	Картометрический	1.00	-
107	344598.67	2178156.39	Картометрический	1.00	-
108	344564.28	2178168.70	Картометрический	1.00	-
109	344515.96	2178177.20	Картометрический	1.00	-
110	344448.99	2178196.39	Картометрический	1.00	-
111	344372.98	2178219.91	Картометрический	1.00	-
112	344341.13	2178230.59	Картометрический	1.00	-
113	344299.50	2178238.92	Картометрический	1.00	-
114	344228.74	2178260.09	Картометрический	1.00	-
115	344181.14	2178280.90	Картометрический	1.00	-
116	344132.45	2178311.31	Картометрический	1.00	-
117	344104.95	2178326.51	Картометрический	1.00	-
118	343985.68	2178362.71	Картометрический	1.00	-
119	343914.55	2178405.06	Картометрический	1.00	-
120	343884.33	2178421.35	Картометрический	1.00	-
121	343811.75	2178459.72	Картометрический	1.00	-
122	343672.76	2178527.40	Картометрический	1.00	-
123	343546.07	2178597.26	Картометрический	1.00	-
124	343477.66	2178620.43	Картометрический	1.00	-
125	343405.99	2178625.50	Картометрический	1.00	-
126	343383.04	2178633.86	Аналитический	2.50	-
127	343366.13	2178606.71	Аналитический	2.50	-
128	343301.72	2178599.85	Аналитический	2.50	-
129	343237.64	2178605.46	Аналитический	2.50	-

1	2	3	4	5	6
130	343175.98	2178609.44	Аналитический	2.50	-
131	343062.60	2178629.38	Аналитический	2.50	-
132	342985.16	2178649.22	Аналитический	2.50	-
133	342888.01	2178661.12	Аналитический	2.50	-
134	342858.84	2178661.52	Аналитический	2.50	-
135	342836.64	2178667.65	Аналитический	2.50	-
136	342819.35	2178678.43	Аналитический	2.50	-
137	342784.25	2178681.32	Аналитический	2.50	-
138	342743.41	2178679.75	Аналитический	2.50	-
139	342740.97	2178651.47	Картометрический	1.00	-
140	342732.08	2178546.33	Картометрический	1.00	-
141	342727.67	2178497.36	Картометрический	1.00	-
142	342726.49	2178469.20	Картометрический	1.00	-
143	342728.91	2178441.31	Картометрический	1.00	-
144	342727.44	2178425.66	Картометрический	1.00	-
145	342732.74	2178356.19	Картометрический	1.00	-
146	342738.71	2178303.71	Картометрический	1.00	-
147	342756.44	2178234.75	Картометрический	1.00	-
148	342770.38	2178201.09	Картометрический	1.00	-
149	342774.90	2178123.81	Картометрический	1.00	-
150	342771.74	2178017.79	Картометрический	1.00	-
151	342766.38	2177993.74	Картометрический	1.00	-
152	342774.40	2177980.45	Картометрический	1.00	-
153	342789.99	2177953.98	Картометрический	1.00	-
154	342790.48	2177943.88	Картометрический	1.00	-
155	342807.41	2177944.21	Картометрический	1.00	-
156	342817.49	2177955.27	Картометрический	1.00	-
157	342823.05	2178074.63	Картометрический	1.00	-
158	342970.30	2178019.12	Картометрический	1.00	-
159	343154.11	2177965.53	Картометрический	1.00	-
160	343176.22	2177958.66	Картометрический	1.00	-
161	343261.14	2177932.09	Картометрический	1.00	-
162	343283.30	2177925.16	Картометрический	1.00	-
163	343379.43	2177895.08	Картометрический	1.00	-
164	343640.47	2177783.86	Картометрический	1.00	-
165	343616.68	2177727.21	Картометрический	1.00	-
166	343631.12	2177720.30	Картометрический	1.00	-
167	343654.97	2177774.23	Картометрический	1.00	-
168	343667.62	2177768.22	Картометрический	1.00	-
169	343690.92	2177780.39	Аналитический	0.10	-
170	344038.05	2177644.93	Аналитический	0.10	-
171	344090.34	2177617.78	Картометрический	1.00	-
172	344165.82	2177590.33	Картометрический	1.00	-
173	344143.75	2177559.96	Картометрический	1.00	-
174	344122.03	2177530.94	Картометрический	1.00	-
175	344192.74	2177483.88	Аналитический	0.10	-
176	344183.87	2177467.63	Картометрический	1.00	-
177	344221.24	2177443.15	Картометрический	1.00	-

1	2	3	4	5	6
178	344257.35	2177418.87	Картометрический	1.00	-
179	344299.49	2177409.52	Картометрический	1.00	-
180	344322.79	2177412.58	Картометрический	1.00	-
181	344327.19	2177386.13	Картометрический	1.00	-
182	344418.60	2177360.43	Аналитический	0.10	-
183	344418.13	2177362.80	Аналитический	0.10	-
184	344416.67	2177363.95	Аналитический	0.10	-
185	344415.07	2177363.61	Аналитический	0.10	-
186	344411.90	2177378.20	Аналитический	0.10	-
187	344413.67	2177379.41	Аналитический	0.10	-
188	344415.53	2177380.67	Аналитический	0.10	-
189	344414.67	2177383.72	Аналитический	0.10	-
190	344413.42	2177390.78	Аналитический	0.10	-
191	344411.06	2177404.20	Аналитический	0.10	-
192	344406.78	2177425.53	Аналитический	0.10	-
193	344403.30	2177444.61	Аналитический	0.10	-
194	344398.63	2177466.59	Аналитический	0.10	-
195	344394.21	2177488.65	Аналитический	0.10	-
196	344392.72	2177496.01	Аналитический	0.10	-
197	344391.93	2177499.58	Аналитический	0.10	-
198	344389.39	2177502.90	Аналитический	0.10	-
199	344387.34	2177504.01	Аналитический	0.10	-
200	344384.46	2177503.89	Аналитический	0.10	-
201	344383.39	2177520.84	Аналитический	0.10	-
202	344387.31	2177521.36	Аналитический	0.10	-
203	344386.19	2177528.70	Аналитический	0.10	-
204	344379.54	2177564.39	Аналитический	0.10	-
205	344376.82	2177584.50	Аналитический	0.10	-
206	344375.34	2177604.71	Аналитический	0.10	-
207	344375.44	2177607.02	Аналитический	0.10	-
208	344376.08	2177621.35	Аналитический	0.10	-
209	344379.89	2177640.56	Аналитический	0.10	-
210	344383.26	2177651.87	Аналитический	0.10	-
211	344388.09	2177664.16	Аналитический	0.10	-
212	344389.75	2177667.83	Аналитический	0.10	-
213	344389.76	2177668.04	Аналитический	0.10	-
214	344389.69	2177668.30	Аналитический	0.10	-
215	344389.10	2177669.33	Аналитический	0.10	-
216	344387.40	2177670.98	Аналитический	0.10	-
217	344383.98	2177673.92	Аналитический	0.10	-
218	344393.11	2177688.89	Аналитический	0.10	-
219	344396.60	2177688.07	Аналитический	0.10	-
220	344396.66	2177688.07	Аналитический	0.10	-
221	344396.87	2177688.25	Аналитический	0.10	-
222	344397.85	2177690.05	Аналитический	0.10	-
223	344399.86	2177692.95	Аналитический	0.10	-
224	344407.53	2177708.97	Аналитический	0.10	-
225	344415.12	2177723.50	Аналитический	0.10	-

1	2	3	4	5	6
226	344422.21	2177737.89	Аналитический	0.10	-
227	344429.62	2177752.35	Аналитический	0.10	-
228	344438.36	2177769.30	Аналитический	0.10	-
229	344445.01	2177783.30	Аналитический	0.10	-
230	344452.48	2177798.01	Аналитический	0.10	-
231	344459.71	2177812.21	Аналитический	0.10	-
232	344466.05	2177825.33	Аналитический	0.10	-
233	344471.40	2177836.46	Аналитический	0.10	-
234	344476.47	2177847.55	Аналитический	0.10	-
235	344482.76	2177862.01	Аналитический	0.10	-
236	344489.45	2177878.08	Аналитический	0.10	-
237	344491.55	2177888.74	Аналитический	0.10	-
238	344490.90	2177894.66	Аналитический	0.10	-
239	344488.51	2177902.23	Аналитический	0.10	-
240	344522.60	2177883.62	Аналитический	0.10	-
241	344582.49	2177855.85	Картометрический	1.00	-
242	344578.90	2177844.43	Аналитический	0.10	-
243	344568.56	2177812.98	Аналитический	0.10	-
244	344545.78	2177743.62	Аналитический	0.10	-
245	344535.73	2177713.29	Аналитический	0.10	-
246	344557.62	2177706.50	Картометрический	1.00	-
247	344569.05	2177714.85	Картометрический	1.00	-
248	344566.64	2177687.09	Картометрический	1.00	-
249	344563.72	2177660.14	Картометрический	1.00	-
250	344554.57	2177640.76	Картометрический	1.00	-
251	344507.92	2177640.53	Картометрический	1.00	-
252	344504.88	2177695.99	Картометрический	1.00	-
253	344504.81	2177701.97	Картометрический	1.00	-
254	344499.36	2177703.63	Картометрический	1.00	-
255	344460.15	2177716.53	Картометрический	1.00	-
256	344459.75	2177715.51	Картометрический	1.00	-
257	344451.69	2177693.72	Картометрический	1.00	-
258	344448.66	2177685.49	Картометрический	1.00	-
259	344442.70	2177687.67	Картометрический	1.00	-
260	344440.06	2177680.13	Картометрический	1.00	-
261	344434.99	2177665.92	Аналитический	0.10	-
262	344411.61	2177676.33	Аналитический	0.10	-
263	344410.13	2177673.05	Аналитический	0.10	-
264	344404.22	2177656.16	Аналитический	0.10	-
265	344402.71	2177652.35	Аналитический	0.10	-
266	344400.53	2177646.69	Аналитический	0.10	-
267	344399.23	2177642.92	Аналитический	0.10	-
268	344398.20	2177639.60	Аналитический	0.10	-
269	344396.11	2177631.09	Аналитический	0.10	-
270	344394.40	2177621.08	Аналитический	0.10	-
271	344393.75	2177614.02	Аналитический	0.10	-
272	344393.82	2177609.72	Аналитический	0.10	-
273	344394.45	2177608.52	Аналитический	0.10	-

1	2	3	4	5	6
274	344397.93	2177607.20	Аналитический	0.10	-
275	344402.89	2177605.69	Аналитический	0.10	-
276	344403.51	2177594.23	Картометрический	1.00	-
277	344451.07	2177585.19	Картометрический	1.00	-
278	344511.67	2177576.29	Картометрический	1.00	-
279	344555.73	2177566.15	Картометрический	1.00	-
280	344580.34	2177558.09	Картометрический	1.00	-
281	344554.98	2177502.60	Аналитический	0.10	-
282	344533.91	2177502.34	Картометрический	1.00	-
283	344516.13	2177470.69	Картометрический	1.00	-
284	344574.92	2177443.82	Картометрический	1.00	-
285	344587.33	2177436.03	Картометрический	1.00	-
286	344610.27	2177412.45	Картометрический	1.00	-
287	344624.24	2177381.55	Картометрический	1.00	-
289	344685.81	2177302.35	Картометрический	1.00	-
290	344675.54	2177284.56	Картометрический	1.00	-
291	344666.18	2177268.51	Картометрический	1.00	-
292	344640.90	2177228.70	Картометрический	1.00	-
293	344614.22	2177187.64	Картометрический	1.00	-
294	344578.83	2177125.91	Аналитический	0.10	-
295	344596.08	2177115.50	Аналитический	0.10	-
296	344617.28	2177102.37	Аналитический	0.10	-
297	344636.43	2177087.51	Аналитический	0.10	-
298	344653.27	2177072.47	Аналитический	0.10	-
299	344668.44	2177057.52	Аналитический	0.10	-
300	344688.43	2177090.82	Картометрический	1.00	-
301	344750.73	2177172.34	Картометрический	1.00	-
302	344815.32	2177105.24	Картометрический	1.00	-
303	344832.14	2177105.42	Картометрический	1.00	-
304	344846.64	2177125.73	Картометрический	1.00	-
305	344967.23	2177031.37	Картометрический	1.00	-
306	345025.12	2177054.31	Картометрический	1.00	-
307	345061.85	2177100.05	Картометрический	1.00	-
308	345124.07	2177173.11	Картометрический	1.00	-
309	345271.02	2177001.66	Картометрический	1.00	-
310	345377.01	2176893.87	Картометрический	1.00	-
311	345288.75	2176797.75	Картометрический	1.00	-
312	345552.66	2176561.39	Картометрический	1.00	-
313	345656.54	2176529.62	Картометрический	1.00	-
314	345667.30	2176517.72	Картометрический	1.00	-
315	345682.30	2176504.15	Картометрический	1.00	-
316	345691.72	2176490.00	Картометрический	1.00	-
317	345708.81	2176459.22	Картометрический	1.00	-
318	345739.04	2176425.29	Картометрический	1.00	-
319	345801.30	2176364.30	Картометрический	1.00	-
320	345808.53	2176319.96	Картометрический	1.00	-
321	345825.00	2176275.26	Картометрический	1.00	-
322	345871.88	2176155.08	Картометрический	1.00	-

1	2	3	4	5	6
41	345956.76	2176164.87	Картометрический	1.00	-
323	342922.43	2178091.66	Картометрический	1.00	-
324	342932.77	2178125.79	Картометрический	1.00	-
325	342902.94	2178136.60	Картометрический	1.00	-
326	342904.65	2178141.29	Картометрический	1.00	-
327	342901.83	2178142.31	Картометрический	1.00	-
328	342900.13	2178137.62	Картометрический	1.00	-
329	342881.55	2178144.37	Картометрический	1.00	-
330	342871.21	2178110.24	Картометрический	1.00	-
323	342922.43	2178091.66	Картометрический	1.00	-

3. Сведения о характерных точках части (частей) границы объекта

Обозначение характерных точек части границы	Координаты, м		Метод определения координат характерной точки	Средняя квадратическая погрешность положения характерной точки (Mt), м	Описание обозначения точки на местности (при наличии)
	X	Y			
1	2	3	4	5	6
Часть №					
-	-	-	-	-	-

Раздел 3

Сведения о местоположении измененных (уточненных) границ объекта							
1. Система координат: -							
2. Сведения о характерных точках границ объекта							
Обозначение характерных точек границ	Существующие координаты, м		Измененные (уточненные) координаты, м		Метод определения координат характерной точки	Средняя квадратическая погрешность положения характерной точки (Mt), м	Описание обозначения точки на местности (при наличии)
	X	Y	X	Y			
1	2	3	4	5	6	7	8
-	-	-	-	-	-	-	-
3.Сведения о характерных точках части (частей) границы объекта							
Часть №							
-	-	-	-	-	-	-	-

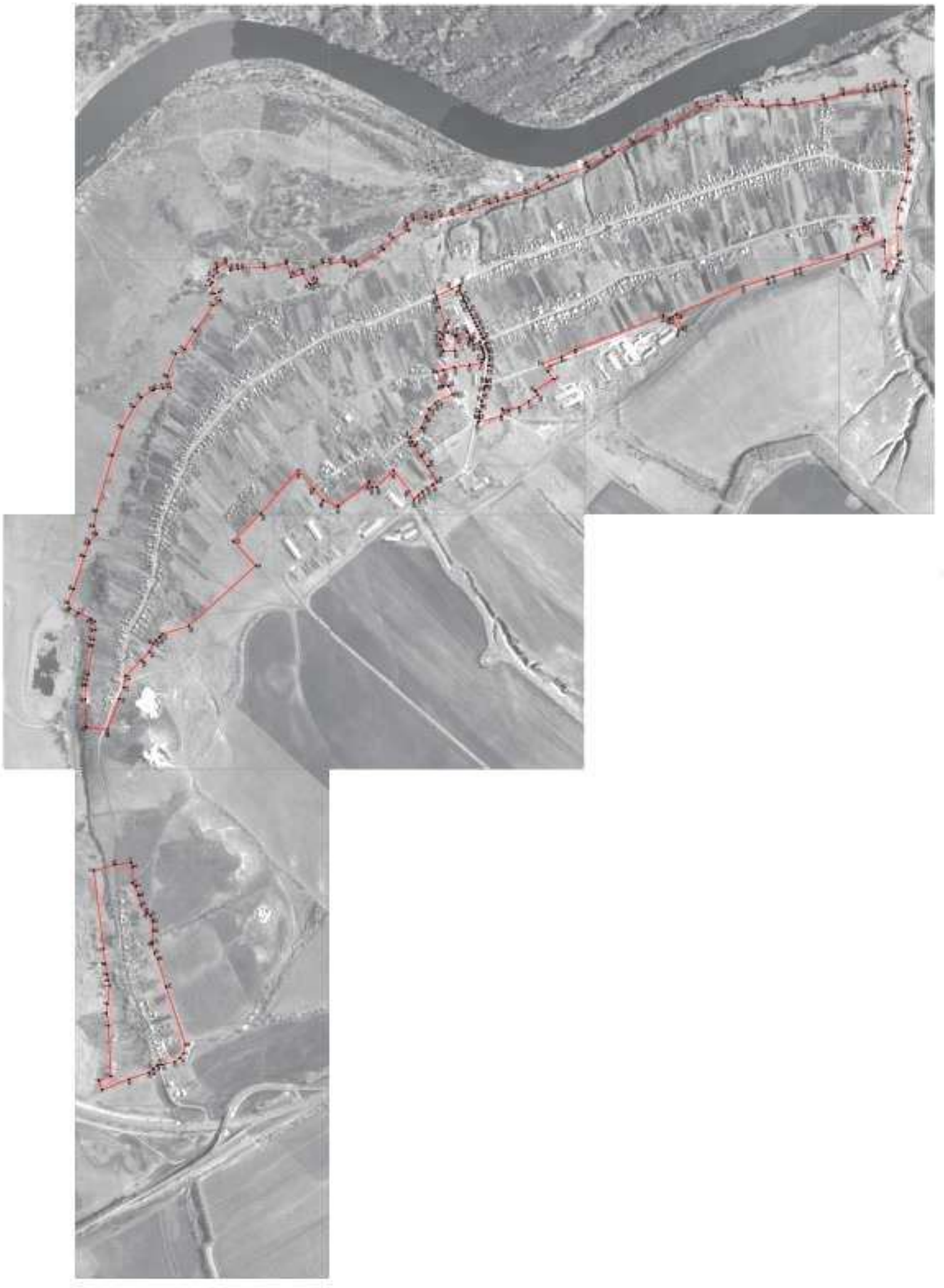

ОПИСАНИЕ МЕСТОПОЛОЖЕНИЯ ГРАНИЦ

Общественно-деловая зона села Осетровка - ОД/1

(наименование объекта, местоположение границ которого описано
(далее - объект)

Раздел 1

Сведения об объекте		
№ п/п	Характеристики объекта	Описание характеристик
1	2	3
1	Местоположение объекта	Воронежская область, Верхнемамонский муниципальный район, Осетровское сельское поселение, село Осетровка
2	Площадь объекта ± величина погрешности определения площади (Р ± Дельта Р)	54138+/-814 м²
3	Иные характеристики объекта	-

Раздел 2

Сведения о местоположении границ объекта					
1. Система координат: МСК - 36, зона 2					
2. Сведения о характерных точках границ объекта					
Обозначение характерных точек границ	Координаты, м		Метод определения координат характерной точки	Средняя квадратическая погрешность положения характерной точки (Mt), м	Описание обозначения точки на местности (при наличии)
	X	Y			
1	2	3	4	5	6
1	344578.83	2177125.91	Аналитический	0.10	-
2	344614.22	2177187.64	Аналитический	0.10	-
3	344640.90	2177228.70	Аналитический	0.10	-
4	344666.18	2177268.51	Картометрический	1.00	-
5	344675.54	2177284.56	Картометрический	1.00	-
6	344685.81	2177302.35	Картометрический	1.00	-
7	344641.04	2177340.04	Картометрический	1.00	-
8	344624.24	2177381.55	Картометрический	1.00	-
9	344552.96	2177276.36	Картометрический	1.00	-
10	344544.40	2177292.25	Картометрический	1.00	-
11	344452.02	2177345.93	Картометрический	1.00	-
12	344443.63	2177375.16	Аналитический	0.10	-
13	344440.50	2177371.36	Аналитический	0.10	-
14	344438.01	2177367.45	Аналитический	0.10	-
15	344436.62	2177364.23	Аналитический	0.10	-
16	344436.58	2177362.53	Аналитический	0.10	-
17	344437.17	2177359.35	Аналитический	0.10	-
18	344438.18	2177354.04	Аналитический	0.10	-
19	344442.60	2177333.78	Аналитический	0.10	-
20	344446.30	2177315.69	Аналитический	0.10	-
21	344450.12	2177297.52	Аналитический	0.10	-
22	344453.18	2177283.47	Аналитический	0.10	-
23	344455.95	2177269.94	Аналитический	0.10	-
24	344458.67	2177256.41	Аналитический	0.10	-
25	344465.65	2177228.41	Аналитический	0.10	-
26	344469.59	2177215.58	Аналитический	0.10	-
27	344475.46	2177200.30	Аналитический	0.10	-
28	344491.64	2177178.37	Аналитический	0.10	-
29	344516.21	2177160.81	Аналитический	0.10	-
30	344535.27	2177149.87	Аналитический	0.10	-
31	344552.87	2177140.31	Аналитический	0.10	-
1	344578.83	2177125.91	Аналитический	0.10	-
32	344554.98	2177502.60	Аналитический	0.10	-
33	344555.09	2177557.90	Аналитический	0.10	-

1	2	3	4	5	6
34	344517.10	2177557.90	Аналитический	0.10	-
35	344517.00	2177502.61	Аналитический	0.10	-
36	344533.91	2177502.34	Аналитический	0.10	-
32	344554.98	2177502.60	Аналитический	0.10	-
37	344554.57	2177640.76	Картометрический	1.00	-
38	344563.72	2177660.14	Картометрический	1.00	-
39	344566.64	2177687.09	Картометрический	1.00	-
40	344569.05	2177714.85	Картометрический	1.00	-
41	344557.62	2177706.50	Картометрический	1.00	-
42	344535.73	2177713.29	Аналитический	0.10	-
43	344545.78	2177743.62	Аналитический	0.10	-
44	344568.56	2177812.98	Аналитический	0.10	-
45	344578.90	2177844.43	Аналитический	0.10	-
46	344582.49	2177855.85	Картометрический	1.00	-
47	344522.60	2177883.62	Аналитический	0.10	-
48	344514.46	2177883.27	Аналитический	0.10	-
49	344510.88	2177880.85	Аналитический	0.10	-
50	344506.89	2177872.38	Аналитический	0.10	-
51	344502.31	2177862.12	Аналитический	0.10	-
52	344498.77	2177853.61	Аналитический	0.10	-
53	344494.45	2177843.63	Аналитический	0.10	-
54	344487.05	2177830.95	Аналитический	0.10	-
55	344478.92	2177813.49	Аналитический	0.10	-
56	344471.54	2177798.93	Аналитический	0.10	-
57	344464.60	2177786.12	Аналитический	0.10	-
58	344459.57	2177775.79	Аналитический	0.10	-
59	344455.01	2177767.34	Аналитический	0.10	-
60	344449.61	2177755.86	Аналитический	0.10	-
61	344444.94	2177745.52	Аналитический	0.10	-
62	344440.14	2177735.51	Аналитический	0.10	-
63	344435.69	2177727.42	Аналитический	0.10	-
64	344425.44	2177705.88	Аналитический	0.10	-
65	344417.61	2177689.60	Аналитический	0.10	-
66	344411.61	2177676.33	Аналитический	0.10	-
67	344434.99	2177665.92	Аналитический	0.10	-
68	344440.06	2177680.13	Аналитический	0.10	-
69	344442.70	2177687.67	Аналитический	0.10	-
70	344448.66	2177685.49	Аналитический	0.10	-
71	344451.69	2177693.72	Аналитический	0.10	-
72	344459.75	2177715.51	Аналитический	0.10	-
73	344460.15	2177716.53	Аналитический	0.10	-
74	344499.36	2177703.63	Картометрический	1.00	-
75	344504.81	2177701.97	Картометрический	1.00	-
76	344504.88	2177695.99	Картометрический	1.00	-
77	344507.92	2177640.53	Картометрический	1.00	-
37	344554.57	2177640.76	Картометрический	1.00	-

3. Сведения о характерных точках части (частей) границы объекта					
Обозначение характерных точек части границы	Координаты, м		Метод определения координат характерной точки	Средняя квадратическая погрешность положения характерной точки (Mt), м	Описание обозначения точки на местности (при наличии)
	X	Y			
1	2	3	4	5	6
Часть №					
-	-	-	-	-	-

Раздел 3

Сведения о местоположении измененных (уточненных) границ объекта							
1. Система координат: -							
2. Сведения о характерных точках границ объекта							
Обозначение характерных точек границ	Существующие координаты, м		Измененные (уточненные) координаты, м		Метод определения координат характерной точки	Средняя квадратическая погрешность положения характерной точки (Mt), м	Описание обозначения точки на местности (при наличии)
	X	Y	X	Y			
1	2	3	4	5	6	7	8
-	-	-	-	-	-	-	-
3.Сведения о характерных точках части (частей) границы объекта							
Часть №							
-	-	-	-	-	-	-	-

Раздел 4

План границ объекта



Масштаб 1:5000

Используемые условные знаки и обозначения:

границы территориальной зоны

•1 характерная точка границ территориальной зоны

Заместитель руководителя БУВО «Нормативно-проектный центр»

Подпись _____ А.В. Ромашов Дата « 23 » октября 2020 г.

Место для оттиска печати (при наличии) лица, составившего описание местоположения границ объекта

ОПИСАНИЕ МЕСТОПОЛОЖЕНИЯ ГРАНИЦ

Зона улиц, дорог, инженерной и транспортной инфраструктуры села Осетровка - ИТ1/1

(наименование объекта, местоположение границ которого описано
(далее - объект)

Раздел 1

Сведения об объекте		
№ п/п	Характеристики объекта	Описание характеристик
1	2	3
1	Местоположение объекта	Воронежская область, Верхнемамонский муниципальный район, Осетровское сельское поселение, село Осетровка
2	Площадь объекта ± величина погрешности определения площади (Р ± Дельта Р)	21720+/-516 м²
3	Иные характеристики объекта	-

Раздел 2

Сведения о местоположении границ объекта					
1. Система координат: МСК - 36, зона 2					
2. Сведения о характерных точках границ объекта					
Обозначение характерных точек границ	Координаты, м		Метод определения координат характерной точки	Средняя квадратическая погрешность положения характерной точки (Mt), м	Описание обозначения точки на местности (при наличии)
	X	Y			
1	2	3	4	5	6
1	345104.74	2176647.61	Аналитический	0.10	-
2	345104.92	2176660.04	Аналитический	0.10	-
3	345101.96	2176663.16	Аналитический	0.10	-
4	345099.00	2176668.48	Аналитический	0.10	-
5	345093.52	2176682.50	Аналитический	0.10	-
6	345082.33	2176699.16	Аналитический	0.10	-
7	345067.53	2176714.08	Аналитический	0.10	-
8	345065.39	2176715.86	Аналитический	0.10	-
9	345055.12	2176724.36	Аналитический	0.10	-
10	345039.32	2176737.51	Аналитический	0.10	-
11	345018.66	2176754.85	Аналитический	0.10	-
12	344999.07	2176771.28	Аналитический	0.10	-
13	344983.94	2176783.96	Аналитический	0.10	-
14	344968.50	2176796.82	Аналитический	0.10	-
15	344949.59	2176813.18	Аналитический	0.10	-
16	344936.84	2176823.86	Аналитический	0.10	-
17	344921.08	2176837.59	Аналитический	0.10	-
18	344903.88	2176852.03	Аналитический	0.10	-
19	344894.23	2176860.54	Аналитический	0.10	-
20	344881.49	2176870.86	Аналитический	0.10	-
21	344777.72	2176954.69	Аналитический	0.10	-
22	344763.30	2176971.24	Аналитический	0.10	-
23	344745.12	2176986.51	Аналитический	0.10	-
24	344728.40	2177000.59	Аналитический	0.10	-
25	344712.92	2177014.44	Аналитический	0.10	-
26	344700.70	2177025.94	Аналитический	0.10	-
27	344686.45	2177039.88	Аналитический	0.10	-
28	344668.44	2177057.52	Аналитический	0.10	-
29	344653.27	2177072.47	Аналитический	0.10	-
30	344636.43	2177087.51	Аналитический	0.10	-
31	344617.28	2177102.37	Аналитический	0.10	-
32	344596.08	2177115.50	Аналитический	0.10	-
33	344578.83	2177125.91	Аналитический	0.10	-
34	344552.87	2177140.31	Аналитический	0.10	-
35	344535.27	2177149.87	Аналитический	0.10	-

1	2	3	4	5	6
36	344516.21	2177160.81	Аналитический	0.10	-
37	344491.64	2177178.37	Аналитический	0.10	-
38	344475.46	2177200.30	Аналитический	0.10	-
39	344469.59	2177215.58	Аналитический	0.10	-
40	344465.65	2177228.41	Аналитический	0.10	-
41	344458.67	2177256.41	Аналитический	0.10	-
42	344455.95	2177269.94	Аналитический	0.10	-
43	344453.18	2177283.47	Аналитический	0.10	-
44	344450.12	2177297.52	Аналитический	0.10	-
45	344446.30	2177315.69	Аналитический	0.10	-
46	344442.60	2177333.78	Аналитический	0.10	-
47	344438.18	2177354.04	Аналитический	0.10	-
48	344437.17	2177359.35	Аналитический	0.10	-
49	344436.58	2177362.53	Аналитический	0.10	-
50	344436.62	2177364.23	Аналитический	0.10	-
51	344438.01	2177367.45	Аналитический	0.10	-
52	344440.50	2177371.36	Аналитический	0.10	-
53	344443.63	2177375.16	Аналитический	0.10	-
54	344436.28	2177387.89	Аналитический	0.10	-
55	344432.92	2177386.36	Аналитический	0.10	-
56	344432.63	2177386.53	Аналитический	0.10	-
57	344432.24	2177387.80	Аналитический	0.10	-
58	344431.24	2177393.35	Аналитический	0.10	-
59	344427.05	2177416.58	Аналитический	0.10	-
60	344423.45	2177435.48	Аналитический	0.10	-
61	344420.41	2177450.98	Аналитический	0.10	-
62	344416.97	2177466.73	Аналитический	0.10	-
63	344412.67	2177488.18	Аналитический	0.10	-
64	344404.70	2177527.66	Аналитический	0.10	-
65	344400.58	2177549.83	Аналитический	0.10	-
66	344396.80	2177571.04	Аналитический	0.10	-
67	344394.79	2177586.65	Аналитический	0.10	-
68	344394.43	2177590.23	Аналитический	0.10	-
69	344394.62	2177590.51	Аналитический	0.10	-
70	344394.98	2177590.63	Аналитический	0.10	-
71	344397.86	2177590.53	Аналитический	0.10	-
72	344403.74	2177589.93	Аналитический	0.10	-
73	344403.51	2177594.23	Аналитический	0.10	-
74	344402.89	2177605.69	Аналитический	0.10	-
75	344397.93	2177607.20	Аналитический	0.10	-
76	344394.45	2177608.52	Аналитический	0.10	-
77	344393.82	2177609.72	Аналитический	0.10	-
78	344393.75	2177614.02	Аналитический	0.10	-
79	344394.40	2177621.08	Аналитический	0.10	-
80	344396.11	2177631.09	Аналитический	0.10	-
81	344398.20	2177639.60	Аналитический	0.10	-
82	344399.23	2177642.92	Аналитический	0.10	-

1	2	3	4	5	6
83	344400.53	2177646.69	Аналитический	0.10	-
84	344402.71	2177652.35	Аналитический	0.10	-
85	344404.22	2177656.16	Аналитический	0.10	-
86	344410.13	2177673.05	Аналитический	0.10	-
87	344411.61	2177676.33	Аналитический	0.10	-
88	344417.61	2177689.60	Аналитический	0.10	-
89	344425.44	2177705.88	Аналитический	0.10	-
90	344435.69	2177727.42	Аналитический	0.10	-
91	344440.14	2177735.51	Аналитический	0.10	-
92	344444.94	2177745.52	Аналитический	0.10	-
93	344449.61	2177755.86	Аналитический	0.10	-
94	344455.01	2177767.34	Аналитический	0.10	-
95	344459.57	2177775.79	Аналитический	0.10	-
96	344464.60	2177786.12	Аналитический	0.10	-
97	344471.54	2177798.93	Аналитический	0.10	-
98	344478.92	2177813.49	Аналитический	0.10	-
99	344487.05	2177830.95	Аналитический	0.10	-
100	344494.45	2177843.63	Аналитический	0.10	-
101	344498.77	2177853.61	Аналитический	0.10	-
102	344502.31	2177862.12	Аналитический	0.10	-
103	344506.89	2177872.38	Аналитический	0.10	-
104	344510.88	2177880.85	Аналитический	0.10	-
105	344514.46	2177883.27	Аналитический	0.10	-
106	344522.60	2177883.62	Аналитический	0.10	-
107	344488.51	2177902.23	Аналитический	0.10	-
108	344490.90	2177894.66	Аналитический	0.10	-
109	344491.55	2177888.74	Аналитический	0.10	-
110	344489.45	2177878.08	Аналитический	0.10	-
111	344482.76	2177862.01	Аналитический	0.10	-
112	344476.47	2177847.55	Аналитический	0.10	-
113	344471.40	2177836.46	Аналитический	0.10	-
114	344466.05	2177825.33	Аналитический	0.10	-
115	344459.71	2177812.21	Аналитический	0.10	-
116	344452.48	2177798.01	Аналитический	0.10	-
117	344445.01	2177783.30	Аналитический	0.10	-
118	344438.36	2177769.30	Аналитический	0.10	-
119	344429.62	2177752.35	Аналитический	0.10	-
120	344422.21	2177737.89	Аналитический	0.10	-
121	344415.12	2177723.50	Аналитический	0.10	-
122	344407.53	2177708.97	Аналитический	0.10	-
123	344399.86	2177692.95	Аналитический	0.10	-
124	344397.85	2177690.05	Аналитический	0.10	-
125	344396.87	2177688.25	Аналитический	0.10	-
126	344396.66	2177688.07	Аналитический	0.10	-
127	344396.60	2177688.07	Аналитический	0.10	-
128	344393.11	2177688.89	Аналитический	0.10	-
129	344383.98	2177673.92	Аналитический	0.10	-
130	344387.40	2177670.98	Аналитический	0.10	-

1	2	3	4	5	6
131	344389.10	2177669.33	Аналитический	0.10	-
132	344389.69	2177668.30	Аналитический	0.10	-
133	344389.76	2177668.04	Аналитический	0.10	-
134	344389.75	2177667.83	Аналитический	0.10	-
135	344388.09	2177664.16	Аналитический	0.10	-
136	344383.26	2177651.87	Аналитический	0.10	-
137	344379.89	2177640.56	Аналитический	0.10	-
138	344376.08	2177621.35	Аналитический	0.10	-
139	344375.44	2177607.02	Аналитический	0.10	-
140	344375.34	2177604.71	Аналитический	0.10	-
141	344376.82	2177584.50	Аналитический	0.10	-
142	344379.54	2177564.39	Аналитический	0.10	-
143	344386.19	2177528.70	Аналитический	0.10	-
144	344387.31	2177521.36	Аналитический	0.10	-
145	344383.39	2177520.84	Аналитический	0.10	-
146	344384.46	2177503.89	Аналитический	0.10	-
147	344387.34	2177504.01	Аналитический	0.10	-
148	344389.39	2177502.90	Аналитический	0.10	-
149	344391.93	2177499.58	Аналитический	0.10	-
150	344392.72	2177496.01	Аналитический	0.10	-
151	344394.21	2177488.65	Аналитический	0.10	-
152	344398.63	2177466.59	Аналитический	0.10	-
153	344403.30	2177444.61	Аналитический	0.10	-
154	344406.78	2177425.53	Аналитический	0.10	-
155	344411.06	2177404.20	Аналитический	0.10	-
156	344413.42	2177390.78	Аналитический	0.10	-
157	344414.67	2177383.72	Аналитический	0.10	-
158	344415.53	2177380.67	Аналитический	0.10	-
159	344413.67	2177379.41	Аналитический	0.10	-
160	344411.90	2177378.20	Аналитический	0.10	-
161	344415.07	2177363.61	Аналитический	0.10	-
162	344416.67	2177363.95	Аналитический	0.10	-
163	344418.13	2177362.80	Аналитический	0.10	-
164	344418.60	2177360.43	Аналитический	0.10	-
165	344426.01	2177353.74	Аналитический	0.10	-
166	344426.79	2177348.66	Аналитический	0.10	-
167	344432.65	2177310.66	Аналитический	0.10	-
168	344451.04	2177222.90	Аналитический	0.10	-
169	344472.09	2177178.39	Аналитический	0.10	-
170	344522.67	2177139.46	Аналитический	0.10	-
171	344636.28	2177076.27	Аналитический	0.10	-
172	344659.26	2177056.96	Аналитический	0.10	-
173	344669.76	2177048.06	Аналитический	0.10	-
174	344761.30	2176963.29	Аналитический	0.10	-
175	345058.71	2176713.20	Аналитический	0.10	-
176	345075.50	2176695.70	Аналитический	0.10	-
177	345086.83	2176676.00	Аналитический	0.10	-
178	345095.67	2176653.70	Аналитический	0.10	-

1	2	3	4	5	6
1	345104.74	2176647.61	Аналитический	0.10	-
179	342922.43	2178091.66	Картометрический	1.00	-
180	342932.77	2178125.79	Картометрический	1.00	-
181	342902.94	2178136.60	Картометрический	1.00	-
182	342904.65	2178141.29	Картометрический	1.00	-
183	342901.83	2178142.31	Картометрический	1.00	-
184	342900.13	2178137.62	Картометрический	1.00	-
185	342881.55	2178144.37	Картометрический	1.00	-
186	342871.21	2178110.24	Картометрический	1.00	-
179	342922.43	2178091.66	Картометрический	1.00	-

3. Сведения о характерных точках части (частей) границы объекта

Обозначение характерных точек части границы	Координаты, м		Метод определения координат характерной точки	Средняя квадратическая погрешность положения характерной точки (Mt), м	Описание обозначения точки на местности (при наличии)
	X	Y			
1	2	3	4	5	6
Часть №					
-	-	-	-	-	-

Раздел 3

Сведения о местоположении измененных (уточненных) границ объекта							
1. Система координат: -							
2. Сведения о характерных точках границ объекта							
Обозначение характерных точек границ	Существующие координаты, м		Измененные (уточненные) координаты, м		Метод определения координат характерной точки	Средняя квадратическая погрешность положения характерной точки (Mt), м	Описание обозначения точки на местности (при наличии)
	X	Y	X	Y			
1	2	3	4	5	6	7	8
-	-	-	-	-	-	-	-
3.Сведения о характерных точках части (частей) границы объекта							
Часть №							
-	-	-	-	-	-	-	-

Раздел 9

Планы сетей объекта



Масштаб 1:5000

Исполнительная схема сетей и сооружений

Условные обозначения сетей

Характерные точки трассы подземных сетей

Заместитель руководителя БУНО «Новосибирский проектный институт»

Подпись _____ Ф.М. Романова Дата «__» _____ октября 2020 г.

Масштаб на бумаге при подписании: 1:500; соответствует масштабу чертежа объекта

ОПИСАНИЕ МЕСТОПОЛОЖЕНИЯ ГРАНИЦ

Зона сельскохозяйственного использования в границах населенного пункта села Осетровка - СХ1/1

(наименование объекта, местоположение границ которого описано (далее - объект)

Раздел 1

Сведения об объекте		
№ п/п	Характеристики объекта	Описание характеристик
1	2	3
1	Местоположение объекта	Воронежская область, Верхнемамонский муниципальный район, Осетровское сельское поселение, село Осетровка
2	Площадь объекта ± величина погрешности определения площади (Р ± Дельта Р)	31886+/-625 м²
3	Иные характеристики объекта	-

Раздел 2

Сведения о местоположении границ объекта					
1. Система координат: МСК - 36, зона 2					
2. Сведения о характерных точках границ объекта					
Обозначение характерных точек границ	Координаты, м		Метод определения координат характерной точки	Средняя квадратическая погрешность положения характерной точки (Mt), м	Описание обозначения точки на местности (при наличии)
	X	Y			
1	2	3	4	5	6
1	344327.19	2177386.13	Картометрический	1.00	-
2	344322.79	2177412.58	Картометрический	1.00	-
3	344299.49	2177409.52	Картометрический	1.00	-
4	344257.35	2177418.87	Картометрический	1.00	-
5	344221.24	2177443.15	Картометрический	1.00	-
6	344183.87	2177467.63	Картометрический	1.00	-
7	344090.36	2177350.84	Картометрический	1.00	-
8	344090.26	2177321.98	Картометрический	1.00	-
9	344261.50	2177366.40	Картометрический	1.00	-
1	344327.19	2177386.13	Картометрический	1.00	-
10	343580.15	2177682.65	Картометрический	1.00	-
11	343631.12	2177720.30	Аналитический	0.10	-
12	343616.68	2177727.21	Аналитический	0.10	-
13	343640.47	2177783.86	Картометрический	1.00	-
14	343379.43	2177895.08	Картометрический	1.00	-
15	343426.00	2177856.50	Картометрический	1.00	-
16	343424.84	2177854.72	Картометрический	1.00	-
17	343425.67	2177854.17	Картометрический	1.00	-
18	343426.78	2177855.86	Картометрический	1.00	-
19	343475.54	2177815.47	Картометрический	1.00	-
20	343541.43	2177720.93	Картометрический	1.00	-
10	343580.15	2177682.65	Картометрический	1.00	-
3. Сведения о характерных точках части (частей) границы объекта					
Обозначение характерных точек части границы	Координаты, м		Метод определения координат характерной точки	Средняя квадратическая погрешность положения характерной точки (Mt), м	Описание обозначения точки на местности (при наличии)
	X	Y			
1	2	3	4	5	6
Часть №					
-	-	-	-	-	-

Раздел 3

Сведения о местоположении измененных (уточненных) границ объекта							
1. Система координат: -							
2. Сведения о характерных точках границ объекта							
Обозначение характерных точек границ	Существующие координаты, м		Измененные (уточненные) координаты, м		Метод определения координат характерной точки	Средняя квадратическая погрешность положения характерной точки (Mt), м	Описание обозначения точки на местности (при наличии)
	X	Y	X	Y			
1	2	3	4	5	6	7	8
-	-	-	-	-	-	-	-
3.Сведения о характерных точках части (частей) границы объекта							
Часть №							
-	-	-	-	-	-	-	-

Раздел 4

План границ объекта

Используемые условные знаки и обозначения:

границы территориальной зоны

характерная точка границ территориальной зоны

Масштаб 1:5000

Заместитель руководителя БУВО «Нормативно-проектный центр»

Подпись А.В. Романов Дата « 23 » октября 2020 г.

Место для оттиска печати (при наличии) лица, составившего описание местоположения границ объекта

ОПИСАНИЕ МЕСТОПОЛОЖЕНИЯ ГРАНИЦ

Зона сельскохозяйственного производства села Осетровка - СХ2/1

(наименование объекта, местоположение границ которого описано
(далее - объект)

Раздел 1

Сведения об объекте		
№ п/п	Характеристики объекта	Описание характеристик
1	2	3
1	Местоположение объекта	Воронежская область, Верхнемамонский муниципальный район, Осетровское сельское поселение, село Осетровка
2	Площадь объекта ± величина погрешности определения площади (Р ± Дельта Р)	371146+/-2132 м²
3	Иные характеристики объекта	-

Раздел 2

Сведения о местоположении границ объекта					
1. Система координат: МСК - 36, зона 2					
2. Сведения о характерных точках границ объекта					
Обозначение характерных точек границ	Координаты, м		Метод определения координат характерной точки	Средняя квадратическая погрешность положения характерной точки (Mt), м	Описание обозначения точки на местности (при наличии)
	X	Y			
1	2	3	4	5	6
1	345127.04	2176642.65	Картометрический	1.00	-
2	345135.10	2176648.62	Картометрический	1.00	-
3	345164.85	2176677.57	Картометрический	1.00	-
4	345199.89	2176707.44	Картометрический	1.00	-
5	345228.68	2176734.97	Картометрический	1.00	-
6	345249.93	2176755.21	Картометрический	1.00	-
7	345288.75	2176797.75	Картометрический	1.00	-
8	345377.01	2176893.87	Картометрический	1.00	-
9	345271.02	2177001.66	Картометрический	1.00	-
10	345124.07	2177173.11	Картометрический	1.00	-
11	345061.85	2177100.05	Картометрический	1.00	-
12	345025.12	2177054.31	Картометрический	1.00	-
13	344967.23	2177031.37	Картометрический	1.00	-
14	344846.64	2177125.73	Картометрический	1.00	-
15	344832.14	2177105.42	Картометрический	1.00	-
16	344815.32	2177105.24	Картометрический	1.00	-
17	344750.73	2177172.34	Картометрический	1.00	-
18	344688.43	2177090.82	Картометрический	1.00	-
19	344668.44	2177057.52	Аналитический	0.10	-
20	344686.45	2177039.88	Аналитический	0.10	-
21	344700.70	2177025.94	Аналитический	0.10	-
22	344712.92	2177014.44	Аналитический	0.10	-
23	344728.40	2177000.59	Аналитический	0.10	-
24	344745.12	2176986.51	Аналитический	0.10	-
25	344763.30	2176971.24	Аналитический	0.10	-
26	344777.72	2176954.69	Аналитический	0.10	-
27	344881.49	2176870.86	Аналитический	0.10	-
28	344894.23	2176860.54	Аналитический	0.10	-
29	344903.88	2176852.03	Аналитический	0.10	-
30	344921.08	2176837.59	Аналитический	0.10	-
31	344936.84	2176823.86	Аналитический	0.10	-
32	344949.59	2176813.18	Аналитический	0.10	-
33	344968.50	2176796.82	Аналитический	0.10	-
34	344983.94	2176783.96	Аналитический	0.10	-
35	344999.07	2176771.28	Аналитический	0.10	-

1	2	3	4	5	6
36	345018.66	2176754.85	Аналитический	0.10	-
37	345039.32	2176737.51	Аналитический	0.10	-
38	345055.12	2176724.36	Аналитический	0.10	-
39	345065.39	2176715.86	Аналитический	0.10	-
40	345067.53	2176714.08	Аналитический	0.10	-
41	345082.33	2176699.16	Аналитический	0.10	-
42	345093.52	2176682.50	Аналитический	0.10	-
43	345099.00	2176668.48	Аналитический	0.10	-
44	345101.96	2176663.16	Аналитический	0.10	-
45	345104.92	2176660.04	Аналитический	0.10	-
46	345104.74	2176647.61	Аналитический	0.10	-
1	345127.04	2176642.65	Картометрический	1.00	-
47	344452.02	2177345.93	Картометрический	1.00	-
48	344453.85	2177349.88	Картометрический	1.00	-
49	344502.10	2177445.71	Картометрический	1.00	-
50	344516.13	2177470.69	Картометрический	1.00	-
51	344533.91	2177502.34	Картометрический	1.00	-
52	344517.00	2177502.61	Аналитический	0.10	-
53	344517.10	2177557.90	Аналитический	0.10	-
54	344555.09	2177557.90	Аналитический	0.10	-
55	344554.98	2177502.60	Аналитический	0.10	-
56	344580.34	2177558.09	Картометрический	1.00	-
57	344555.73	2177566.15	Картометрический	1.00	-
58	344511.67	2177576.29	Картометрический	1.00	-
59	344451.07	2177585.19	Картометрический	1.00	-
60	344403.51	2177594.23	Картометрический	1.00	-
61	344403.74	2177589.93	Аналитический	0.10	-
62	344397.86	2177590.53	Аналитический	0.10	-
63	344394.98	2177590.63	Аналитический	0.10	-
64	344394.62	2177590.51	Аналитический	0.10	-
65	344394.43	2177590.23	Аналитический	0.10	-
66	344394.79	2177586.65	Аналитический	0.10	-
67	344396.80	2177571.04	Аналитический	0.10	-
68	344400.58	2177549.83	Аналитический	0.10	-
69	344404.70	2177527.66	Аналитический	0.10	-
70	344412.67	2177488.18	Аналитический	0.10	-
71	344416.97	2177466.73	Аналитический	0.10	-
72	344420.41	2177450.98	Аналитический	0.10	-
73	344423.45	2177435.48	Аналитический	0.10	-
74	344427.05	2177416.58	Аналитический	0.10	-
75	344431.24	2177393.35	Аналитический	0.10	-
76	344432.24	2177387.80	Аналитический	0.10	-
77	344432.63	2177386.53	Аналитический	0.10	-
78	344432.92	2177386.36	Аналитический	0.10	-
79	344436.28	2177387.89	Аналитический	0.10	-
80	344443.63	2177375.16	Аналитический	0.10	-

1	2	3	4	5	6
47	344452.02	2177345.93	Картометрический	1.00	-
81	344088.11	2177292.38	Картометрический	1.00	-
82	344092.22	2177301.01	Картометрический	1.00	-
83	344090.26	2177321.98	Картометрический	1.00	-
84	344090.36	2177350.84	Картометрический	1.00	-
85	344183.87	2177467.63	Картометрический	1.00	-
86	344192.74	2177483.88	Аналитический	0.10	-
87	344122.03	2177530.94	Картометрический	1.00	-
88	344143.75	2177559.96	Картометрический	1.00	-
89	344165.82	2177590.33	Картометрический	1.00	-
90	344090.34	2177617.78	Картометрический	1.00	-
91	344038.05	2177644.93	Аналитический	0.10	-
92	343690.92	2177780.39	Аналитический	0.10	-
93	343667.62	2177768.22	Аналитический	0.10	-
94	343654.97	2177774.23	Аналитический	0.10	-
95	343631.12	2177720.30	Аналитический	0.10	-
96	343580.15	2177682.65	Картометрический	1.00	-
97	343715.11	2177557.15	Картометрический	1.00	-
98	343848.86	2177452.80	Картометрический	1.00	-
99	343908.04	2177402.41	Картометрический	1.00	-
100	343992.19	2177346.31	Картометрический	1.00	-
81	344088.11	2177292.38	Картометрический	1.00	-
101	342924.40	2177776.93	Картометрический	1.00	-
102	342927.40	2177799.86	Картометрический	1.00	-
103	342919.37	2177825.12	Картометрический	1.00	-
104	342907.97	2177848.64	Картометрический	1.00	-
105	342909.34	2177868.14	Картометрический	1.00	-
106	342933.35	2177899.90	Картометрический	1.00	-
107	342951.21	2177945.95	Картометрический	1.00	-
108	342960.49	2177998.63	Картометрический	1.00	-
109	342970.30	2178019.12	Картометрический	1.00	-
110	342823.05	2178074.63	Картометрический	1.00	-
111	342817.49	2177955.27	Картометрический	1.00	-
112	342807.41	2177944.21	Картометрический	1.00	-
113	342790.48	2177943.88	Картометрический	1.00	-
114	342787.03	2177898.85	Картометрический	1.00	-
115	342800.24	2177873.69	Картометрический	1.00	-
116	342811.36	2177788.74	Аналитический	2.50	-
117	342872.21	2177785.58	Аналитический	2.50	-
118	342915.26	2177774.59	Аналитический	2.50	-
101	342924.40	2177776.93	Картометрический	1.00	-

3. Сведения о характерных точках части (частей) границы объекта					
Обозначение характерных точек части границы	Координаты, м		Метод определения координат характерной точки	Средняя квадратическая погрешность положения характерной точки (Mt), м	Описание обозначения точки на местности (при наличии)
	X	Y			
1	2	3	4	5	6
Часть №					
-	-	-	-	-	-

Раздел 3

Сведения о местоположении измененных (уточненных) границ объекта							
1. Система координат: -							
2. Сведения о характерных точках границ объекта							
Обозначение характерных точек границ	Существующие координаты, м		Измененные (уточненные) координаты, м		Метод определения координат характерной точки	Средняя квадратическая погрешность положения характерной точки (Mt), м	Описание обозначения точки на местности (при наличии)
	X	Y	X	Y			
1	2	3	4	5	6	7	8
-	-	-	-	-	-	-	-
3.Сведения о характерных точках части (частей) границы объекта							
Часть №							
-	-	-	-	-	-	-	-

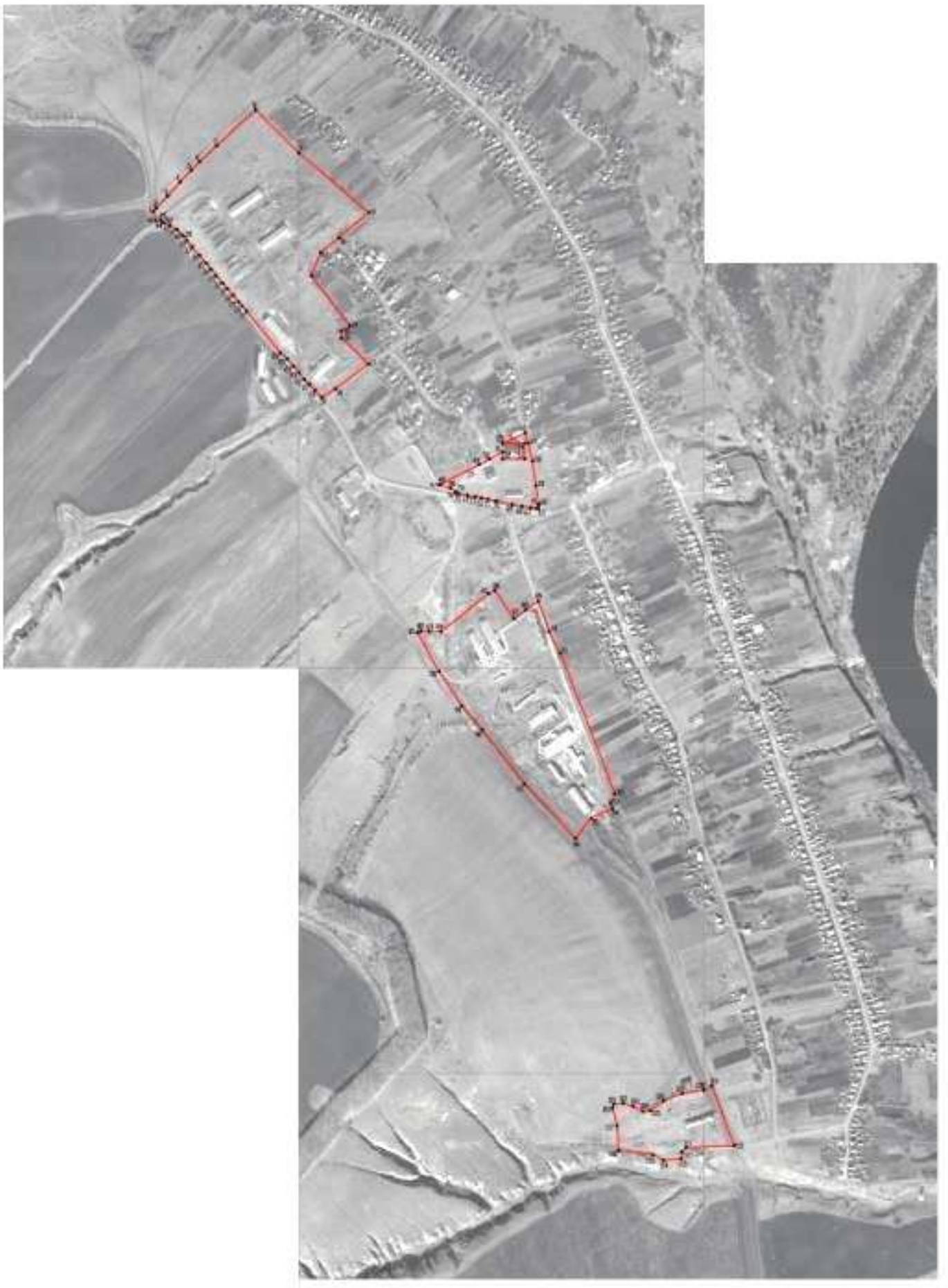

ОПИСАНИЕ МЕСТОПОЛОЖЕНИЯ ГРАНИЦ

Зона ритуальных объектов села Осетровка - СН1/1

(наименование объекта, местоположение границ которого описано
(далее - объект)

Раздел 1

Сведения об объекте		
№ п/п	Характеристики объекта	Описание характеристик
1	2	3
1	Местоположение объекта	Воронежская область, Верхнемамонский муниципальный район, Осетровское сельское поселение, село Осетровка
2	Площадь объекта ± величина погрешности определения площади (Р ± Дельта Р)	18519+/-476 м²
3	Иные характеристики объекта	-

Раздел 2

Сведения о местоположении границ объекта					
1. Система координат: МСК - 36, зона 2					
2. Сведения о характерных точках границ объекта					
Обозначение характерных точек границ	Координаты, м		Метод определения координат характерной точки	Средняя квадратическая погрешность положения характерной точки (Mt), м	Описание обозначения точки на местности (при наличии)
	X	Y			
1	2	3	4	5	6
1	344552.96	2177276.36	Картометрический	1.00	-
2	344624.24	2177381.55	Картометрический	1.00	-
3	344610.27	2177412.45	Картометрический	1.00	-
4	344587.33	2177436.03	Картометрический	1.00	-
5	344574.92	2177443.82	Картометрический	1.00	-
6	344516.13	2177470.69	Картометрический	1.00	-
7	344502.10	2177445.71	Картометрический	1.00	-
8	344453.85	2177349.88	Картометрический	1.00	-
9	344452.02	2177345.93	Картометрический	1.00	-
10	344544.40	2177292.25	Картометрический	1.00	-
1	344552.96	2177276.36	Картометрический	1.00	-
3. Сведения о характерных точках части (частей) границы объекта					
Обозначение характерных точек части границы	Координаты, м		Метод определения координат характерной точки	Средняя квадратическая погрешность положения характерной точки (Mt), м	Описание обозначения точки на местности (при наличии)
	X	Y			
1	2	3	4	5	6
Часть №					
-	-	-	-	-	-

Раздел 3

Сведения о местоположении измененных (уточненных) границ объекта							
1. Система координат: -							
2. Сведения о характерных точках границ объекта							
Обозначение характерных точек границ	Существующие координаты, м		Измененные (уточненные) координаты, м		Метод определения координат характерной точки	Средняя квадратическая погрешность положения характерной точки (Mt), м	Описание обозначения точки на местности (при наличии)
	X	Y	X	Y			
1	2	3	4	5	6	7	8
-	-	-	-	-	-	-	-
3.Сведения о характерных точках части (частей) границы объекта							
Часть №							
-	-	-	-	-	-	-	-

Раздел 4

План границ объекта

Масштаб 1:2000

Используемые условные знаки и обозначения:

границы территориальной зоны

характерная точка границ территориальной зоны

Заместитель руководителя БУВО «Нормативно-проектный центр»

Подпись _____ А.В. Романов Дата « 23 » октября 2020 г.

Место для оттиска печати (при наличии) лица, составившего описание местоположения границ объекта

Приложение № 2
к правилам землепользования и застройки
Осетровского сельского поселения
Верхнемамонского муниципального района
Воронежской области

СВЕДЕНИЯ О ГРАНИЦАХ ТЕРРИТОРИАЛЬНЫХ ЗОН, СОДЕРЖАЩИЕ ГРАФИЧЕСКОЕ ОПИСАНИЕ МЕСТОПОЛОЖЕНИЯ ГРАНИЦ ТЕРРИТОРИАЛЬНЫХ ЗОН, ПЕРЕЧЕНЬ КООРДИНАТ ХАРАКТЕРНЫХ ТОЧЕК ГРАНИЦ ТЕРРИТОРИАЛЬНЫХ ЗОН, РАСПОЛОЖЕННЫХ ЗА ГРАНИЦАМИ НАСЕЛЕННОГО ПУНКТА НА ТЕРРИТОРИИ ОСЕТРОВСКОГО СЕЛЬСКОГО ПОСЕЛЕНИЯ

ОПИСАНИЕ МЕСТОПОЛОЖЕНИЯ ГРАНИЦ

Зона улиц, дорог, инженерной и транспортной инфраструктуры за границами населенного пункта - ИТ1

(наименование объекта, местоположение границ которого описано (далее - объект)

Раздел 1

Сведения об объекте		
№ п/п	Характеристики объекта	Описание характеристик
1	2	3
1	Местоположение объекта	Воронежская область, Верхнемамонский муниципальный район, Осетровкое сельское поселение
2	Площадь объекта ± величина погрешности определения площади (Р ± Дельта Р)	2054005+/-25081 м²
3	Иные характеристики объекта	-

Раздел 2

Сведения о местоположении границ объекта					
1. Система координат: МСК - 36, зона 2					
2. Сведения о характерных точках границ объекта					
Обозначение характерных точек границ	Координаты, м		Метод определения координат характерной точки	Средняя квадратическая погрешность положения характерной точки (Mt), м	Описание обозначения точки на местности (при наличии)
	X	Y			
1	2	3	4	5	6
1	347447.60	2174832.66	Аналитический	0.50	-
2	347447.01	2174837.96	Аналитический	0.30	-
3	347443.60	2174867.91	Аналитический	0.30	-
4	347442.27	2174879.60	Аналитический	0.50	-
5	347207.87	2174936.66	Аналитический	0.50	-
6	347207.87	2174971.56	Аналитический	0.50	-
7	347200.13	2174984.33	Аналитический	0.30	-
8	347188.09	2175008.52	Аналитический	0.30	-
9	347161.51	2175013.40	Аналитический	0.30	-
10	347143.07	2175022.61	Аналитический	0.30	-
11	347133.09	2175023.80	Аналитический	0.30	-
12	347098.86	2175000.64	Аналитический	0.30	-
13	347090.01	2174995.36	Аналитический	0.30	-
14	347065.43	2174985.13	Аналитический	0.30	-
15	347043.66	2174985.57	Аналитический	0.30	-
16	347018.17	2174985.72	Аналитический	0.30	-
17	346984.31	2174985.06	Аналитический	0.30	-
18	346969.26	2174986.80	Аналитический	0.30	-
19	346929.96	2174991.01	Аналитический	0.30	-
20	346898.89	2174993.22	Аналитический	0.30	-
21	346881.47	2174993.99	Аналитический	0.30	-
22	346868.10	2174994.84	Аналитический	0.30	-
23	346827.13	2174996.16	Аналитический	0.30	-
24	346816.40	2174996.26	Аналитический	0.30	-
25	346806.12	2174996.26	Аналитический	0.30	-
26	346778.82	2174995.78	Аналитический	0.30	-
27	346775.43	2174995.67	Аналитический	0.30	-
28	346765.00	2174995.19	Аналитический	0.30	-
29	346734.49	2174993.24	Аналитический	0.30	-
30	346676.91	2174987.18	Аналитический	0.30	-
31	346673.54	2174986.85	Аналитический	0.30	-
32	346632.53	2174980.96	Аналитический	0.30	-
33	346582.11	2174971.61	Аналитический	0.30	-
34	346574.39	2174969.86	Аналитический	0.30	-
35	346541.86	2174962.38	Аналитический	0.30	-
36	346482.67	2174945.96	Аналитический	0.30	-

1	2	3	4	5	6
37	346475.10	2174943.54	Аналитический	0.30	-
38	346452.90	2174936.24	Аналитический	0.30	-
39	346423.85	2174925.83	Аналитический	0.30	-
40	346379.48	2174908.10	Аналитический	0.30	-
41	346376.35	2174906.84	Аналитический	0.30	-
42	346472.27	2174876.75	Аналитический	0.30	-
43	346522.62	2174865.09	Аналитический	0.50	-
44	346527.56	2174866.67	Аналитический	0.50	-
45	346579.71	2174883.34	Аналитический	0.50	-
46	346727.50	2174912.13	Аналитический	0.50	-
47	346855.44	2174918.53	Аналитический	0.50	-
48	346946.09	2174904.10	Аналитический	0.50	-
49	346955.53	2174902.61	Аналитический	0.50	-
50	346956.69	2174909.94	Аналитический	0.50	-
51	347018.24	2174900.72	Аналитический	0.50	-
52	347025.38	2174897.21	Аналитический	0.50	-
53	347045.17	2174887.20	Аналитический	0.30	-
54	347056.38	2174832.80	Аналитический	0.30	-
55	347060.80	2174829.21	Аналитический	0.30	-
56	347094.96	2174805.89	Аналитический	0.30	-
57	347115.79	2174807.41	Аналитический	0.30	-
58	347144.59	2174812.42	Аналитический	0.50	-
59	347167.77	2174838.55	Аналитический	0.30	-
60	347199.23	2174887.99	Аналитический	0.30	-
61	347294.86	2174866.70	Аналитический	0.30	-
62	347436.42	2174835.19	Аналитический	0.30	-
1	347447.60	2174832.66	Аналитический	0.50	-
63	345998.67	2174174.89	Картометрический	5.00	-
64	346010.64	2174205.26	Аналитический	0.50	-
65	346013.54	2174212.60	Аналитический	0.50	-
66	346012.94	2174212.95	Аналитический	0.50	-
67	345895.00	2174280.92	Аналитический	0.50	-
68	345829.19	2174319.18	Аналитический	0.50	-
69	345731.66	2174375.99	Аналитический	0.50	-
70	345743.09	2174428.97	Аналитический	0.50	-
71	345728.51	2174468.41	Аналитический	0.50	-
72	345656.28	2174548.87	Аналитический	0.50	-
73	345663.04	2174556.62	Аналитический	0.50	-
74	345749.95	2174562.70	Аналитический	0.50	-
75	345864.60	2174589.67	Аналитический	0.50	-
76	345997.36	2174627.08	Аналитический	0.50	-
77	346113.09	2174674.95	Аналитический	0.50	-
78	346206.27	2174724.27	Аналитический	0.50	-
79	346216.44	2174729.66	Аналитический	0.50	-
80	346228.33	2174760.38	Аналитический	0.30	-

1	2	3	4	5	6
81	346265.62	2174852.32	Аналитический	0.30	-
82	346221.38	2174827.87	Аналитический	0.30	-
83	346206.98	2174819.76	Аналитический	0.30	-
84	346198.12	2174814.86	Аналитический	0.30	-
85	346186.82	2174808.64	Аналитический	0.30	-
86	346177.09	2174803.05	Аналитический	0.30	-
87	346153.34	2174789.94	Аналитический	0.30	-
88	346136.48	2174780.83	Аналитический	0.30	-
89	346110.87	2174767.48	Аналитический	0.30	-
90	346102.06	2174762.79	Аналитический	0.30	-
91	346082.04	2174752.69	Аналитический	0.30	-
92	346043.39	2174734.47	Аналитический	0.30	-
93	346022.87	2174725.57	Аналитический	0.30	-
94	346013.69	2174721.65	Аналитический	0.30	-
95	345977.32	2174707.38	Аналитический	0.30	-
96	345940.58	2174694.33	Аналитический	0.30	-
97	345931.88	2174691.53	Аналитический	0.30	-
98	345912.93	2174685.20	Аналитический	0.30	-
99	345856.43	2174668.64	Аналитический	0.30	-
100	345838.15	2174664.06	Аналитический	0.30	-
101	345822.93	2174660.39	Аналитический	0.30	-
102	345795.36	2174654.49	Аналитический	0.30	-
103	345765.27	2174648.83	Аналитический	0.30	-
104	345742.32	2174645.13	Аналитический	0.30	-
105	345732.49	2174643.45	Аналитический	0.30	-
106	345703.58	2174639.28	Аналитический	0.30	-
107	345684.33	2174636.91	Аналитический	0.30	-
108	345656.19	2174634.19	Аналитический	0.30	-
109	345654.76	2174639.08	Аналитический	0.30	-
110	345639.34	2174637.49	Аналитический	0.30	-
111	345639.50	2174649.84	Аналитический	0.50	-
112	345659.68	2174755.91	Аналитический	0.30	-
113	345655.56	2174758.02	Аналитический	0.30	-
114	345659.87	2174763.11	Аналитический	0.30	-
115	345672.32	2174780.98	Аналитический	0.30	-
116	345682.58	2174799.02	Аналитический	0.30	-
117	345690.37	2174814.43	Аналитический	0.30	-
118	345692.74	2174819.25	Аналитический	0.30	-
119	345694.54	2174822.90	Аналитический	0.30	-
120	345675.57	2174837.19	Аналитический	0.30	-
121	345662.83	2174839.14	Аналитический	0.30	-
122	345651.82	2174815.30	Аналитический	0.30	-
123	345640.56	2174794.09	Аналитический	0.30	-
124	345625.45	2174775.28	Аналитический	0.30	-
125	345605.71	2174756.96	Аналитический	0.30	-
126	345582.89	2174743.70	Аналитический	0.30	-

1	2	3	4	5	6
127	345550.05	2174734.81	Аналитический	0.30	-
128	345538.76	2174731.94	Аналитический	0.30	-
129	345529.68	2174727.74	Аналитический	0.30	-
130	345517.51	2174718.66	Аналитический	0.30	-
131	345511.76	2174711.36	Аналитический	0.30	-
132	345506.67	2174699.63	Аналитический	0.30	-
133	345504.67	2174690.11	Аналитический	0.30	-
134	345503.80	2174683.01	Аналитический	0.30	-
135	345500.71	2174681.76	Аналитический	0.50	-
136	345493.66	2174688.41	Аналитический	0.50	-
137	345486.21	2174699.21	Аналитический	0.50	-
138	345466.92	2174714.64	Аналитический	0.50	-
139	345460.43	2174718.30	Аналитический	0.50	-
140	345456.64	2174712.30	Аналитический	0.50	-
141	345462.90	2174707.80	Аналитический	0.50	-
142	345479.90	2174694.74	Аналитический	0.50	-
143	345488.15	2174683.00	Аналитический	0.50	-
144	345494.52	2174678.79	Аналитический	0.50	-
145	345487.42	2174673.93	Аналитический	0.50	-
146	345481.97	2174666.34	Аналитический	0.50	-
147	345477.46	2174656.85	Аналитический	0.50	-
148	345474.24	2174656.41	Аналитический	0.50	-
149	345436.33	2174660.41	Аналитический	0.30	-
150	345429.48	2174668.46	Аналитический	0.30	-
151	345432.30	2174670.42	Аналитический	0.30	-
152	345437.61	2174677.94	Аналитический	0.30	-
153	345439.38	2174685.02	Аналитический	0.30	-
154	345437.39	2174695.65	Аналитический	0.30	-
155	345423.23	2174723.76	Аналитический	0.30	-
156	345394.23	2174768.69	Аналитический	0.30	-
157	345379.63	2174785.96	Аналитический	0.30	-
158	345363.69	2174801.45	Аналитический	0.30	-
159	345348.42	2174813.40	Аналитический	0.30	-
160	345330.72	2174825.13	Аналитический	0.30	-
161	345304.38	2174837.97	Аналитический	0.30	-
162	345285.35	2174844.61	Аналитический	0.30	-
163	345264.77	2174849.70	Аналитический	0.30	-
164	345233.56	2174853.46	Аналитический	0.30	-
165	345232.23	2174864.75	Аналитический	0.30	-
166	345196.82	2174861.43	Аналитический	0.30	-
167	345105.20	2174851.69	Аналитический	0.30	-
168	345003.66	2174845.76	Аналитический	0.30	-
169	344988.09	2174845.04	Аналитический	0.30	-
170	344865.42	2174916.00	Аналитический	2.50	-
171	344629.78	2175039.77	Аналитический	2.50	-
172	344508.67	2175103.65	Аналитический	2.50	-

1	2	3	4	5	6
173	344445.08	2175131.01	Аналитический	2.50	-
174	344388.91	2175153.20	Аналитический	2.50	-
175	344282.35	2175184.36	Аналитический	2.50	-
176	344179.21	2175205.69	Аналитический	2.50	-
177	344077.82	2175217.87	Аналитический	2.50	-
178	343975.53	2175222.17	Аналитический	2.50	-
179	343926.12	2175220.53	Аналитический	2.50	-
180	343888.38	2175218.36	Картометрический	5.00	-
181	343896.15	2175239.55	Аналитический	0.50	-
182	343910.45	2175274.08	Аналитический	0.50	-
183	343919.59	2175296.57	Аналитический	0.50	-
184	343927.12	2175315.22	Аналитический	0.50	-
185	343934.87	2175334.50	Аналитический	0.50	-
186	343943.00	2175354.69	Аналитический	0.50	-
187	343951.69	2175375.35	Аналитический	0.50	-
188	343960.27	2175396.85	Аналитический	0.50	-
189	343971.39	2175424.04	Аналитический	0.50	-
190	343982.84	2175451.47	Аналитический	0.50	-
191	343994.14	2175478.99	Аналитический	0.50	-
192	344005.36	2175506.62	Аналитический	0.50	-
193	344016.80	2175533.94	Аналитический	0.50	-
194	344027.72	2175560.57	Аналитический	0.50	-
195	344036.58	2175582.26	Аналитический	0.50	-
196	344044.88	2175603.00	Аналитический	0.50	-
197	344052.66	2175621.92	Аналитический	0.50	-
198	344059.30	2175639.47	Аналитический	0.50	-
199	344065.66	2175656.29	Аналитический	0.50	-
200	344072.47	2175673.05	Аналитический	0.50	-
201	344079.66	2175688.60	Аналитический	0.50	-
202	344088.77	2175703.82	Аналитический	0.50	-
203	344098.58	2175717.63	Аналитический	0.50	-
204	344108.86	2175731.12	Аналитический	0.50	-
205	344122.24	2175747.70	Аналитический	0.50	-
206	344142.82	2175772.85	Аналитический	0.50	-
207	344153.27	2175784.77	Аналитический	0.50	-
208	344173.13	2175805.34	Аналитический	0.50	-
209	344183.87	2175816.90	Аналитический	0.50	-
210	344190.85	2175823.72	Аналитический	0.50	-
211	344209.88	2175841.67	Аналитический	0.50	-
212	344223.17	2175853.99	Аналитический	0.50	-
213	344236.35	2175865.66	Аналитический	0.50	-
214	344248.14	2175876.24	Аналитический	0.50	-
215	344260.21	2175886.77	Аналитический	0.50	-
216	344272.66	2175897.90	Аналитический	0.50	-
217	344285.34	2175908.91	Аналитический	0.50	-
218	344300.15	2175921.95	Аналитический	0.50	-

1	2	3	4	5	6
219	344315.66	2175935.50	Аналитический	0.50	-
220	344328.02	2175946.04	Аналитический	0.50	-
221	344340.87	2175957.29	Аналитический	0.50	-
222	344354.27	2175968.74	Аналитический	0.50	-
223	344370.07	2175982.51	Аналитический	0.50	-
224	344386.04	2175996.23	Аналитический	0.50	-
225	344401.04	2176009.24	Аналитический	0.50	-
226	344415.97	2176022.26	Аналитический	0.50	-
227	344429.04	2176033.35	Аналитический	0.50	-
228	344442.94	2176045.44	Аналитический	0.50	-
229	344459.25	2176059.71	Аналитический	0.50	-
230	344478.25	2176076.26	Аналитический	0.50	-
231	344493.72	2176089.79	Аналитический	0.50	-
232	344506.53	2176100.90	Аналитический	0.50	-
233	344523.28	2176115.54	Аналитический	0.50	-
234	344540.16	2176129.98	Аналитический	0.50	-
235	344556.22	2176143.87	Аналитический	0.50	-
236	344573.53	2176158.96	Аналитический	0.50	-
237	344587.23	2176170.75	Аналитический	0.50	-
238	344619.39	2176199.00	Аналитический	0.50	-
239	344636.22	2176213.81	Аналитический	0.50	-
240	344654.55	2176229.79	Аналитический	0.50	-
241	344672.84	2176245.36	Аналитический	0.50	-
242	344690.23	2176260.41	Аналитический	0.50	-
243	344711.90	2176279.51	Аналитический	0.50	-
244	344727.57	2176293.21	Аналитический	0.50	-
245	344745.06	2176308.31	Аналитический	0.50	-
246	344763.61	2176324.38	Аналитический	0.50	-
247	344782.58	2176341.08	Аналитический	0.50	-
248	344801.88	2176357.91	Аналитический	0.50	-
249	344819.72	2176373.56	Аналитический	0.50	-
250	344831.54	2176383.81	Аналитический	0.50	-
251	344841.54	2176392.42	Аналитический	0.50	-
252	344857.13	2176406.01	Аналитический	0.50	-
253	344865.89	2176413.78	Аналитический	0.50	-
254	344874.37	2176421.15	Аналитический	0.50	-
255	344883.26	2176428.76	Аналитический	0.50	-
256	344892.16	2176436.50	Аналитический	0.50	-
257	344901.27	2176444.32	Аналитический	0.50	-
258	344911.90	2176453.59	Аналитический	0.50	-
259	344919.87	2176460.51	Аналитический	0.50	-
260	344932.77	2176471.97	Аналитический	0.50	-
261	344943.67	2176481.60	Аналитический	0.50	-
262	344951.80	2176488.70	Аналитический	0.50	-
263	344961.60	2176497.54	Аналитический	0.50	-
264	344969.70	2176504.62	Аналитический	0.50	-

1	2	3	4	5	6
265	344977.85	2176511.88	Аналитический	0.50	-
266	344990.80	2176523.49	Аналитический	0.50	-
267	345001.85	2176533.17	Аналитический	0.50	-
268	345010.45	2176540.75	Аналитический	0.50	-
269	345019.12	2176548.37	Аналитический	0.50	-
270	345027.96	2176556.21	Аналитический	0.50	-
271	345038.72	2176565.54	Аналитический	0.50	-
272	345046.69	2176572.32	Аналитический	0.50	-
273	345054.90	2176579.63	Аналитический	0.50	-
274	345060.80	2176584.95	Аналитический	0.50	-
275	345064.40	2176588.20	Аналитический	0.50	-
276	345071.64	2176595.17	Аналитический	0.50	-
277	345079.19	2176603.10	Аналитический	0.50	-
278	345087.12	2176613.51	Аналитический	0.50	-
279	345091.37	2176619.85	Аналитический	0.50	-
280	345096.28	2176629.52	Аналитический	0.50	-
281	345100.08	2176637.63	Аналитический	0.50	-
282	345102.92	2176638.72	Аналитический	0.50	-
283	345104.62	2176639.38	Аналитический	0.50	-
284	345104.74	2176647.61	Аналитический	0.50	-
285	345095.67	2176653.70	Аналитический	0.50	-
286	345086.83	2176676.00	Аналитический	0.50	-
287	345075.50	2176695.70	Аналитический	0.50	-
288	345058.71	2176713.20	Аналитический	0.50	-
289	344761.30	2176963.29	Аналитический	0.50	-
290	344669.76	2177048.06	Аналитический	0.50	-
291	344659.26	2177056.96	Аналитический	0.50	-
292	344636.28	2177076.27	Аналитический	0.50	-
293	344522.67	2177139.46	Аналитический	0.50	-
294	344472.09	2177178.39	Аналитический	0.50	-
295	344451.04	2177222.90	Аналитический	0.50	-
296	344432.65	2177310.66	Аналитический	0.50	-
297	344426.79	2177348.66	Аналитический	0.50	-
298	344426.01	2177353.74	Аналитический	0.50	-
299	344418.60	2177360.43	Аналитический	0.50	-
300	344419.90	2177353.75	Аналитический	0.50	-
301	344426.09	2177324.64	Аналитический	0.50	-
302	344431.52	2177297.61	Аналитический	0.50	-
303	344437.49	2177269.41	Аналитический	0.50	-
304	344443.75	2177242.06	Аналитический	0.50	-
305	344448.60	2177221.38	Аналитический	0.50	-
306	344453.76	2177204.30	Аналитический	0.50	-
307	344463.86	2177182.92	Аналитический	0.50	-
308	344475.30	2177168.63	Аналитический	0.50	-
309	344498.05	2177150.85	Аналитический	0.50	-
310	344522.83	2177136.28	Аналитический	0.50	-

1	2	3	4	5	6
311	344547.78	2177122.25	Аналитический	0.50	-
312	344572.61	2177109.33	Аналитический	0.50	-
313	344594.66	2177095.20	Аналитический	0.50	-
314	344617.80	2177079.85	Аналитический	0.50	-
315	344642.93	2177057.37	Аналитический	0.50	-
316	344673.18	2177028.16	Аналитический	0.50	-
317	344693.91	2177007.59	Аналитический	0.50	-
318	344719.86	2176984.45	Аналитический	0.50	-
319	344741.75	2176966.07	Аналитический	0.50	-
320	344778.48	2176934.54	Аналитический	0.50	-
321	344828.48	2176892.20	Аналитический	0.50	-
322	344865.52	2176860.55	Аналитический	0.50	-
323	344891.66	2176838.50	Аналитический	0.50	-
324	344917.17	2176816.95	Аналитический	0.50	-
325	344941.82	2176796.13	Аналитический	0.50	-
326	344961.63	2176779.15	Аналитический	0.50	-
327	344985.83	2176758.84	Аналитический	0.50	-
328	345011.09	2176737.61	Аналитический	0.50	-
329	345039.63	2176713.87	Аналитический	0.50	-
330	345053.09	2176702.74	Аналитический	0.50	-
331	345054.59	2176701.27	Аналитический	0.50	-
332	345061.99	2176694.09	Аналитический	0.50	-
333	345068.33	2176687.69	Аналитический	0.50	-
334	345076.53	2176675.48	Аналитический	0.50	-
335	345080.67	2176665.16	Аналитический	0.50	-
336	345082.09	2176655.53	Аналитический	0.50	-
337	345081.84	2176646.20	Аналитический	0.50	-
338	345079.98	2176637.57	Аналитический	0.50	-
339	345075.93	2176629.18	Аналитический	0.50	-
340	345069.28	2176619.81	Аналитический	0.50	-
341	345052.78	2176601.37	Аналитический	0.50	-
342	345050.67	2176599.50	Аналитический	0.50	-
343	345024.33	2176576.16	Аналитический	0.50	-
344	344994.86	2176550.33	Аналитический	0.50	-
345	344971.27	2176529.70	Аналитический	0.50	-
346	344948.16	2176509.33	Аналитический	0.50	-
347	344924.76	2176488.58	Аналитический	0.50	-
348	344875.36	2176445.69	Аналитический	0.50	-
349	344844.63	2176419.02	Аналитический	0.50	-
350	344822.36	2176399.82	Аналитический	0.50	-
351	344804.23	2176383.91	Аналитический	0.50	-
352	344788.07	2176369.82	Аналитический	0.50	-
353	344753.21	2176339.43	Аналитический	0.50	-
354	344716.87	2176307.74	Аналитический	0.50	-
355	344686.73	2176281.37	Аналитический	0.50	-
356	344657.39	2176255.95	Аналитический	0.50	-

1	2	3	4	5	6
357	344626.84	2176229.56	Аналитический	0.50	-
358	344603.21	2176209.08	Аналитический	0.50	-
359	344581.68	2176190.95	Аналитический	0.50	-
360	344555.19	2176167.20	Аналитический	0.50	-
361	344522.43	2176138.98	Аналитический	0.50	-
362	344490.70	2176111.65	Аналитический	0.50	-
363	344465.93	2176090.16	Аналитический	0.50	-
364	344446.87	2176073.66	Аналитический	0.50	-
365	344410.05	2176041.48	Аналитический	0.50	-
366	344378.47	2176014.14	Аналитический	0.50	-
367	344358.21	2175996.81	Аналитический	0.50	-
368	344326.96	2175969.63	Аналитический	0.50	-
369	344301.36	2175947.25	Аналитический	0.50	-
370	344272.93	2175922.31	Аналитический	0.50	-
371	344254.76	2175906.61	Аналитический	0.50	-
372	344230.69	2175885.38	Аналитический	0.50	-
373	344215.30	2175871.64	Аналитический	0.50	-
374	344209.72	2175866.76	Аналитический	0.50	-
375	344187.63	2175845.65	Аналитический	0.50	-
376	344175.22	2175834.38	Аналитический	0.50	-
377	344170.61	2175829.79	Аналитический	0.50	-
378	344162.77	2175821.84	Аналитический	0.50	-
379	344151.06	2175809.38	Аналитический	0.50	-
380	344140.47	2175797.38	Аналитический	0.50	-
381	344130.46	2175785.54	Аналитический	0.50	-
382	344124.39	2175778.29	Аналитический	0.50	-
383	344091.44	2175737.19	Аналитический	0.50	-
384	344077.38	2175718.28	Аналитический	0.50	-
385	344064.10	2175697.65	Аналитический	0.50	-
386	344051.64	2175669.45	Аналитический	0.50	-
387	344045.54	2175652.95	Аналитический	0.50	-
388	344034.55	2175624.19	Аналитический	0.50	-
389	344027.41	2175606.58	Аналитический	0.50	-
390	344017.72	2175583.21	Аналитический	0.50	-
391	344008.23	2175560.22	Аналитический	0.50	-
392	343998.98	2175538.25	Аналитический	0.50	-
393	343989.88	2175516.07	Аналитический	0.50	-
394	343980.71	2175494.07	Аналитический	0.50	-
395	343971.77	2175472.45	Аналитический	0.50	-
396	343963.05	2175451.58	Аналитический	0.50	-
397	343954.30	2175430.45	Аналитический	0.50	-
398	343945.30	2175408.35	Аналитический	0.50	-
399	343936.33	2175386.52	Аналитический	0.50	-
400	343927.23	2175364.42	Аналитический	0.50	-
401	343918.11	2175341.72	Аналитический	0.50	-
402	343909.06	2175319.23	Аналитический	0.50	-

1	2	3	4	5	6
403	343899.60	2175295.73	Аналитический	0.50	-
404	343888.19	2175267.39	Аналитический	0.50	-
405	343880.25	2175247.60	Аналитический	0.50	-
406	343872.39	2175228.04	Аналитический	0.50	-
407	343862.60	2175205.67	Аналитический	0.50	-
408	343858.71	2175194.16	Аналитический	0.50	-
409	343852.73	2175182.85	Аналитический	0.50	-
410	343816.41	2175177.90	Картометрический	5.00	-
411	343730.33	2175169.88	Картометрический	5.00	-
412	343648.43	2175158.00	Картометрический	5.00	-
413	343559.86	2175140.52	Картометрический	5.00	-
414	343503.95	2175125.49	Картометрический	5.00	-
415	343475.77	2175115.24	Картометрический	5.00	-
416	343385.13	2175082.02	Картометрический	5.00	-
417	343356.23	2175070.97	Картометрический	5.00	-
418	343348.20	2175107.82	Картометрический	5.00	-
419	343244.91	2175076.05	Картометрический	5.00	-
420	342938.90	2174981.88	Картометрический	5.00	-
421	342503.45	2174848.17	Картометрический	5.00	-
422	342325.86	2174793.14	Аналитический	2.50	-
423	342316.09	2174831.20	Аналитический	2.50	-
424	342243.36	2174812.86	Аналитический	2.50	-
425	342247.22	2174768.94	Аналитический	2.50	-
426	342166.30	2174744.04	Аналитический	2.50	-
427	342158.48	2174741.39	Аналитический	2.50	-
428	342032.13	2174711.46	Аналитический	2.50	-
429	341957.77	2174695.36	Аналитический	2.50	-
430	341953.31	2174702.21	Аналитический	2.50	-
431	341945.62	2174715.99	Аналитический	2.50	-
432	341937.23	2174727.10	Аналитический	2.50	-
433	341927.13	2174737.61	Аналитический	2.50	-
434	341918.33	2174742.68	Аналитический	2.50	-
435	341906.05	2174747.08	Аналитический	2.50	-
436	341893.95	2174748.74	Аналитический	2.50	-
437	341883.64	2174748.53	Аналитический	2.50	-
438	341869.21	2174746.13	Аналитический	2.50	-
439	341867.36	2174747.73	Аналитический	2.50	-
440	341852.90	2174788.73	Аналитический	2.50	-
441	341820.19	2174780.51	Аналитический	2.50	-
442	341823.68	2174738.88	Аналитический	2.50	-
443	341822.28	2174736.17	Аналитический	2.50	-
444	341802.56	2174730.78	Аналитический	2.50	-
445	341788.55	2174724.15	Аналитический	2.50	-
446	341779.17	2174716.35	Аналитический	2.50	-
447	341771.05	2174706.17	Аналитический	2.50	-
448	341766.95	2174698.31	Аналитический	2.50	-

1	2	3	4	5	6
449	341762.33	2174683.07	Аналитический	2.50	-
450	341761.38	2174662.14	Аналитический	2.50	-
451	341708.72	2174654.36	Аналитический	2.50	-
452	341645.46	2174646.22	Картометрический	5.00	-
453	341547.20	2174653.62	Картометрический	5.00	-
454	341452.66	2174663.58	Картометрический	5.00	-
455	341346.50	2174678.13	Картометрический	5.00	-
456	341207.36	2174701.94	Картометрический	5.00	-
457	341190.46	2174703.94	Аналитический	0.30	-
458	341165.49	2174706.90	Аналитический	0.30	-
459	341140.51	2174709.86	Аналитический	0.30	-
460	340563.17	2174800.02	Аналитический	0.30	-
461	340267.24	2174845.36	Аналитический	0.30	-
462	340068.95	2174876.36	Аналитический	0.30	-
463	339772.85	2174922.17	Аналитический	0.30	-
464	339645.53	2174959.03	Аналитический	0.30	-
465	339625.83	2174964.74	Аналитический	0.30	-
466	339200.76	2175089.57	Аналитический	0.30	-
467	339065.72	2175129.24	Аналитический	0.30	-
468	338892.78	2175179.84	Аналитический	0.30	-
469	338872.89	2175185.66	Аналитический	0.30	-
470	338859.14	2175189.68	Аналитический	0.30	-
471	338663.64	2175246.34	Аналитический	0.30	-
472	338434.80	2175313.38	Аналитический	0.30	-
473	337969.46	2175485.92	Аналитический	0.30	-
474	337962.20	2175488.61	Аналитический	0.30	-
475	337886.04	2175516.85	Аналитический	0.30	-
476	337232.03	2175759.51	Аналитический	0.30	-
477	336991.18	2175848.87	Аналитический	0.30	-
478	336990.18	2175850.69	Аналитический	0.30	-
479	336999.71	2175905.02	Аналитический	0.30	-
480	336979.02	2175912.82	Аналитический	0.30	-
481	336956.69	2175861.66	Аналитический	0.30	-
482	336926.13	2175873.00	Аналитический	0.30	-
483	336845.45	2175902.94	Аналитический	0.30	-
484	336754.93	2175947.32	Аналитический	0.30	-
485	336650.74	2175998.40	Аналитический	0.30	-
486	336500.98	2176071.82	Аналитический	0.30	-
487	336232.54	2176203.44	Аналитический	0.30	-
488	335954.83	2176366.25	Аналитический	0.30	-
489	335924.88	2176382.80	Аналитический	0.30	-
490	335739.29	2176496.51	Аналитический	0.30	-
491	335638.73	2176554.61	Аналитический	0.30	-
492	335505.24	2176628.22	Аналитический	0.30	-
493	335384.45	2176691.01	Аналитический	0.30	-
494	335347.38	2176710.27	Аналитический	0.30	-

1	2	3	4	5	6
495	335182.88	2176790.23	Аналитический	0.30	-
496	335098.35	2176829.50	Аналитический	0.30	-
497	334999.48	2176872.98	Аналитический	0.30	-
498	334942.90	2176897.20	Аналитический	0.30	-
499	334837.78	2176940.54	Аналитический	0.30	-
500	334857.66	2176981.03	Аналитический	0.30	-
501	334661.36	2177084.98	Аналитический	0.30	-
502	334641.60	2177039.81	Аналитический	0.30	-
503	334624.13	2176999.97	Аналитический	0.30	-
504	334612.92	2176974.44	Аналитический	0.30	-
505	334607.96	2176963.11	Картометрический	5.00	-
506	334608.79	2176952.93	Картометрический	5.00	-
507	334612.18	2176911.84	Картометрический	5.00	-
508	334651.15	2176898.85	Аналитический	0.50	-
509	334643.89	2176884.00	Аналитический	0.50	-
510	334638.33	2176859.62	Аналитический	0.50	-
511	334637.49	2176846.96	Аналитический	0.50	-
512	334636.87	2176822.86	Аналитический	0.50	-
513	334638.75	2176799.91	Аналитический	0.50	-
514	334640.94	2176776.93	Аналитический	0.50	-
515	334643.08	2176754.35	Аналитический	0.50	-
516	334645.23	2176731.11	Аналитический	0.50	-
517	334647.37	2176707.80	Аналитический	0.50	-
518	334650.04	2176678.51	Аналитический	0.50	-
519	334652.37	2176652.77	Аналитический	0.50	-
520	334654.69	2176627.01	Аналитический	0.50	-
521	334656.93	2176603.95	Аналитический	0.50	-
522	334659.12	2176581.32	Аналитический	0.50	-
523	334661.13	2176558.35	Аналитический	0.50	-
524	334663.47	2176535.63	Аналитический	0.50	-
525	334665.41	2176514.41	Аналитический	0.50	-
526	334667.94	2176487.38	Аналитический	0.50	-
527	334669.96	2176465.35	Аналитический	0.50	-
528	334671.49	2176448.80	Аналитический	0.50	-
529	334673.64	2176426.31	Аналитический	0.50	-
530	334675.24	2176410.38	Аналитический	0.50	-
531	334677.67	2176383.46	Аналитический	0.50	-
532	334679.61	2176360.86	Аналитический	0.50	-
533	334682.23	2176332.56	Аналитический	0.50	-
534	334684.56	2176306.24	Аналитический	0.50	-
535	334687.73	2176270.66	Аналитический	0.50	-
536	334689.69	2176248.42	Аналитический	0.50	-
537	334692.56	2176219.25	Аналитический	0.50	-
538	334694.39	2176200.49	Аналитический	0.50	-
539	334696.09	2176180.50	Аналитический	0.50	-
540	334698.07	2176156.14	Аналитический	0.50	-

1	2	3	4	5	6
541	334700.32	2176130.06	Аналитический	0.50	-
542	334702.89	2176103.77	Аналитический	0.50	-
543	334705.46	2176076.48	Аналитический	0.50	-
544	334708.49	2176041.78	Аналитический	0.50	-
545	334712.27	2176001.35	Аналитический	0.50	-
546	334715.42	2175968.41	Аналитический	0.50	-
547	334718.66	2175935.99	Аналитический	0.50	-
548	334721.44	2175905.87	Аналитический	0.50	-
549	334723.60	2175883.22	Аналитический	0.50	-
550	334725.86	2175859.38	Аналитический	0.50	-
551	334726.72	2175843.60	Аналитический	0.50	-
552	334728.93	2175821.03	Аналитический	0.50	-
553	334731.13	2175798.58	Аналитический	0.50	-
554	334733.33	2175776.14	Аналитический	0.50	-
555	334735.52	2175753.72	Аналитический	0.50	-
556	334737.42	2175732.96	Аналитический	0.50	-
557	334739.32	2175712.18	Аналитический	0.50	-
558	334741.74	2175685.89	Аналитический	0.50	-
559	334746.35	2175632.37	Аналитический	0.50	-
560	334749.26	2175596.80	Аналитический	0.50	-
561	334753.14	2175556.81	Аналитический	0.50	-
562	334725.66	2175489.84	Аналитический	0.50	-
563	334721.96	2175479.32	Аналитический	0.50	-
564	334713.48	2175457.30	Аналитический	0.50	-
565	334699.05	2175421.11	Аналитический	0.50	-
566	334684.00	2175384.56	Аналитический	0.50	-
567	334671.70	2175354.85	Аналитический	0.50	-
568	334656.19	2175318.32	Аналитический	0.50	-
569	334638.27	2175275.39	Аналитический	0.50	-
570	334620.76	2175233.70	Аналитический	0.50	-
571	334603.75	2175192.40	Аналитический	0.50	-
572	334595.54	2175172.76	Аналитический	0.50	-
573	334565.95	2175101.56	Аналитический	0.50	-
574	334549.73	2175062.26	Аналитический	0.50	-
575	334538.27	2175034.60	Аналитический	0.50	-
576	334526.65	2175006.44	Аналитический	0.50	-
577	334515.25	2174978.78	Аналитический	0.50	-
578	334504.55	2174952.54	Аналитический	0.50	-
579	334493.91	2174926.70	Аналитический	0.50	-
580	334482.91	2174899.69	Аналитический	0.50	-
581	334478.73	2174889.51	Аналитический	0.50	-
582	334471.42	2174872.07	Аналитический	0.50	-
583	334459.80	2174843.49	Аналитический	0.50	-
584	334450.59	2174814.12	Аналитический	0.50	-
585	334450.28	2174784.66	Аналитический	0.50	-
586	334459.98	2174744.86	Аналитический	0.50	-

1	2	3	4	5	6
587	334472.56	2174712.69	Аналитический	0.50	-
588	334486.76	2174675.97	Аналитический	0.50	-
589	334491.96	2174663.44	Аналитический	0.50	-
590	334502.37	2174637.74	Аналитический	0.50	-
591	334515.39	2174606.26	Аналитический	0.50	-
592	334525.80	2174580.56	Аналитический	0.50	-
593	334535.72	2174557.14	Аналитический	0.50	-
594	334544.99	2174533.87	Аналитический	0.50	-
595	334556.10	2174507.25	Аналитический	0.50	-
596	334566.98	2174481.62	Аналитический	0.50	-
597	334577.04	2174457.17	Аналитический	0.50	-
598	334586.80	2174432.47	Аналитический	0.50	-
599	334597.50	2174406.75	Аналитический	0.50	-
600	334607.36	2174381.87	Аналитический	0.50	-
601	334616.94	2174358.96	Аналитический	0.50	-
602	334629.80	2174327.23	Аналитический	0.50	-
603	334645.19	2174290.42	Аналитический	0.50	-
604	334660.69	2174253.62	Аналитический	0.50	-
605	334669.89	2174230.81	Аналитический	0.50	-
606	334681.35	2174201.51	Аналитический	0.50	-
607	334690.15	2174168.66	Аналитический	0.50	-
608	334695.44	2174139.72	Аналитический	0.50	-
609	334698.53	2174107.90	Аналитический	0.50	-
610	334700.11	2174078.76	Аналитический	0.50	-
611	334698.26	2174046.04	Аналитический	0.50	-
612	334691.18	2174012.99	Аналитический	0.50	-
613	334683.00	2173979.38	Аналитический	0.50	-
614	334673.93	2173947.97	Аналитический	0.50	-
615	334669.40	2173932.58	Аналитический	0.50	-
616	334663.41	2173912.34	Аналитический	0.50	-
617	334651.86	2173872.54	Аналитический	0.50	-
618	334640.00	2173839.50	Аналитический	0.50	-
619	334630.15	2173810.69	Аналитический	0.50	-
620	334621.05	2173785.06	Аналитический	0.50	-
621	334613.76	2173763.00	Аналитический	0.50	-
622	334600.34	2173725.77	Аналитический	0.50	-
623	334588.36	2173693.30	Аналитический	0.50	-
624	334572.28	2173651.98	Аналитический	0.50	-
625	334559.84	2173621.29	Аналитический	0.50	-
626	334547.49	2173590.47	Аналитический	0.50	-
627	334534.61	2173558.96	Аналитический	0.50	-
628	334521.87	2173526.70	Аналитический	0.50	-
629	334505.64	2173487.38	Аналитический	0.50	-
630	334486.75	2173440.84	Аналитический	0.50	-
631	334471.45	2173403.19	Аналитический	0.50	-
632	334459.28	2173373.37	Аналитический	0.50	-

1	2	3	4	5	6
633	334446.96	2173342.46	Аналитический	0.50	-
634	334434.08	2173311.35	Аналитический	0.50	-
635	334421.63	2173280.89	Аналитический	0.50	-
636	334409.47	2173250.81	Аналитический	0.50	-
637	334394.71	2173214.32	Аналитический	0.50	-
638	334373.91	2173163.06	Аналитический	0.50	-
639	334362.16	2173134.08	Аналитический	0.50	-
640	334347.17	2173096.90	Аналитический	0.50	-
641	334335.10	2173067.12	Аналитический	0.50	-
642	334322.77	2173036.96	Аналитический	0.50	-
643	334307.69	2173000.00	Аналитический	0.50	-
644	334295.29	2172969.48	Аналитический	0.50	-
645	334279.92	2172931.97	Аналитический	0.50	-
646	334261.43	2172886.63	Аналитический	0.50	-
647	334245.56	2172848.48	Аналитический	0.50	-
648	334233.24	2172818.41	Аналитический	0.50	-
649	334221.19	2172788.59	Аналитический	0.50	-
650	334206.67	2172751.63	Аналитический	0.50	-
651	334192.72	2172715.21	Аналитический	0.50	-
652	334185.69	2172695.13	Аналитический	0.50	-
653	334181.09	2172677.97	Аналитический	0.50	-
654	334177.51	2172653.47	Аналитический	0.50	-
655	334177.71	2172618.69	Аналитический	0.50	-
656	334180.50	2172587.41	Аналитический	0.50	-
657	334261.22	2172127.20	Аналитический	0.50	-
658	334268.44	2172124.27	Аналитический	0.50	-
659	334282.29	2172118.66	Аналитический	0.50	-
660	334262.95	2172226.44	Аналитический	0.50	-
661	334223.10	2172448.39	Аналитический	0.50	-
662	334210.12	2172524.55	Аналитический	0.50	-
663	334200.47	2172581.40	Аналитический	0.50	-
664	334195.35	2172617.19	Аналитический	0.50	-
665	334193.21	2172636.29	Аналитический	0.50	-
666	334193.51	2172651.71	Аналитический	0.50	-
667	334196.68	2172673.90	Аналитический	0.50	-
668	334201.48	2172690.59	Аналитический	0.50	-
669	334202.78	2172695.06	Аналитический	0.50	-
670	334209.50	2172716.11	Аналитический	0.50	-
671	334221.06	2172746.51	Аналитический	0.50	-
672	334231.55	2172773.24	Аналитический	0.50	-
673	334239.99	2172794.09	Аналитический	0.50	-
674	334249.70	2172818.56	Аналитический	0.50	-
675	334265.99	2172858.98	Аналитический	0.50	-
676	334291.64	2172921.29	Аналитический	0.50	-
677	334306.92	2172958.31	Аналитический	0.50	-
678	334320.59	2172990.64	Аналитический	0.50	-

1	2	3	4	5	6
679	334331.08	2173017.09	Аналитический	0.50	-
680	334351.33	2173066.35	Аналитический	0.50	-
681	334360.80	2173089.84	Аналитический	0.50	-
682	334372.37	2173117.95	Аналитический	0.50	-
683	334390.28	2173162.13	Аналитический	0.50	-
684	334396.18	2173176.51	Аналитический	0.50	-
685	334415.20	2173223.46	Аналитический	0.50	-
686	334428.78	2173257.28	Аналитический	0.50	-
687	334449.37	2173308.16	Аналитический	0.50	-
688	334466.02	2173348.86	Аналитический	0.50	-
689	334482.59	2173389.76	Аналитический	0.50	-
690	334496.88	2173424.75	Аналитический	0.50	-
691	334509.31	2173455.24	Аналитический	0.50	-
692	334525.42	2173494.45	Аналитический	0.50	-
693	334538.36	2173526.85	Аналитический	0.50	-
694	334551.47	2173559.13	Аналитический	0.50	-
695	334561.67	2173584.54	Аналитический	0.50	-
696	334577.19	2173622.77	Аналитический	0.50	-
697	334590.23	2173656.16	Аналитический	0.50	-
698	334604.23	2173693.10	Аналитический	0.50	-
699	334614.53	2173720.03	Аналитический	0.50	-
700	334628.05	2173758.38	Аналитический	0.50	-
701	334635.05	2173779.67	Аналитический	0.50	-
702	334643.89	2173803.97	Аналитический	0.50	-
703	334652.06	2173828.37	Аналитический	0.50	-
704	334660.03	2173850.44	Аналитический	0.50	-
705	334666.10	2173867.73	Аналитический	0.50	-
706	334675.97	2173898.07	Аналитический	0.50	-
707	334681.61	2173915.86	Аналитический	0.50	-
708	334684.62	2173926.26	Аналитический	0.50	-
709	334689.56	2173943.31	Аналитический	0.50	-
710	334698.80	2173974.95	Аналитический	0.50	-
711	334707.05	2174009.27	Аналитический	0.50	-
712	334713.47	2174038.87	Аналитический	0.50	-
713	334714.54	2174044.31	Аналитический	0.50	-
714	334716.39	2174078.82	Аналитический	0.50	-
715	334714.73	2174109.30	Аналитический	0.50	-
716	334711.53	2174141.87	Аналитический	0.50	-
717	334706.08	2174172.20	Аналитический	0.50	-
718	334701.12	2174190.47	Аналитический	0.50	-
719	334696.46	2174207.87	Аналитический	0.50	-
720	334690.63	2174222.55	Аналитический	0.50	-
721	334682.26	2174243.84	Аналитический	0.50	-
722	334673.32	2174265.71	Аналитический	0.50	-
723	334663.70	2174286.32	Аналитический	0.50	-
724	334654.37	2174308.39	Аналитический	0.50	-

1	2	3	4	5	6
725	334642.40	2174337.26	Аналитический	0.50	-
726	334631.91	2174363.02	Аналитический	0.50	-
727	334621.99	2174387.32	Аналитический	0.50	-
728	334612.08	2174411.43	Аналитический	0.50	-
729	334597.98	2174445.65	Аналитический	0.50	-
730	334589.62	2174465.97	Аналитический	0.50	-
731	334581.55	2174485.02	Аналитический	0.50	-
732	334573.10	2174505.34	Аналитический	0.50	-
733	334564.83	2174525.36	Аналитический	0.50	-
734	334558.42	2174541.40	Аналитический	0.50	-
735	334549.86	2174562.79	Аналитический	0.50	-
736	334539.46	2174587.68	Аналитический	0.50	-
737	334529.45	2174612.27	Аналитический	0.50	-
738	334520.21	2174634.63	Аналитический	0.50	-
739	334516.81	2174642.70	Аналитический	0.50	-
740	334512.92	2174653.00	Аналитический	0.50	-
741	334507.63	2174666.37	Аналитический	0.50	-
742	334502.42	2174680.03	Аналитический	0.50	-
743	334499.41	2174687.51	Аналитический	0.50	-
744	334493.84	2174705.08	Аналитический	0.50	-
745	334489.23	2174720.90	Аналитический	0.50	-
746	334485.13	2174737.71	Аналитический	0.50	-
747	334482.35	2174755.98	Аналитический	0.50	-
748	334480.24	2174770.63	Аналитический	0.50	-
749	334478.66	2174785.51	Аналитический	0.50	-
750	334477.73	2174799.95	Аналитический	0.50	-
751	334477.56	2174813.52	Аналитический	0.50	-
752	334478.63	2174828.85	Аналитический	0.50	-
753	334480.54	2174841.53	Аналитический	0.50	-
754	334488.71	2174870.48	Аналитический	0.50	-
755	334492.37	2174880.67	Аналитический	0.50	-
756	334497.32	2174893.71	Аналитический	0.50	-
757	334506.45	2174916.52	Аналитический	0.50	-
758	334516.70	2174942.19	Аналитический	0.50	-
759	334530.29	2174975.87	Аналитический	0.50	-
760	334545.19	2175012.07	Аналитический	0.50	-
761	334559.71	2175046.91	Аналитический	0.50	-
762	334570.02	2175071.62	Аналитический	0.50	-
763	334583.45	2175104.38	Аналитический	0.50	-
764	334598.44	2175140.72	Аналитический	0.50	-
765	334611.95	2175173.11	Аналитический	0.50	-
766	334626.36	2175207.31	Аналитический	0.50	-
767	334641.12	2175241.59	Аналитический	0.50	-
768	334655.89	2175275.95	Аналитический	0.50	-
769	334666.89	2175303.24	Аналитический	0.50	-
770	334677.86	2175330.47	Аналитический	0.50	-

1	2	3	4	5	6
771	334688.83	2175357.69	Аналитический	0.50	-
772	334700.45	2175386.56	Аналитический	0.50	-
773	334715.68	2175422.12	Аналитический	0.50	-
774	334731.65	2175459.44	Аналитический	0.50	-
775	334739.46	2175481.32	Аналитический	0.50	-
776	334743.23	2175492.12	Аналитический	0.50	-
777	334752.32	2175518.12	Аналитический	0.50	-
778	334760.60	2175546.75	Аналитический	0.50	-
779	334764.89	2175574.42	Аналитический	0.50	-
780	334765.56	2175591.23	Аналитический	0.50	-
781	334764.71	2175612.11	Аналитический	0.50	-
782	334763.44	2175633.09	Аналитический	0.50	-
783	334760.67	2175680.04	Аналитический	0.50	-
784	334758.63	2175702.79	Аналитический	0.50	-
785	334756.60	2175725.52	Аналитический	0.50	-
786	334754.56	2175748.24	Аналитический	0.50	-
787	334752.52	2175770.97	Аналитический	0.50	-
788	334750.49	2175793.70	Аналитический	0.50	-
789	334748.45	2175816.45	Аналитический	0.50	-
790	334746.04	2175840.85	Аналитический	0.50	-
791	334743.64	2175865.21	Аналитический	0.50	-
792	334741.24	2175889.58	Аналитический	0.50	-
793	334738.84	2175913.95	Аналитический	0.50	-
794	334736.44	2175938.31	Аналитический	0.50	-
795	334734.04	2175962.68	Аналитический	0.50	-
796	334731.64	2175987.04	Аналитический	0.50	-
797	334729.24	2176011.40	Аналитический	0.50	-
798	334726.27	2176043.52	Аналитический	0.50	-
799	334723.05	2176078.43	Аналитический	0.50	-
800	334720.05	2176110.88	Аналитический	0.50	-
801	334718.45	2176128.18	Аналитический	0.50	-
802	334716.86	2176145.49	Аналитический	0.50	-
803	334713.84	2176178.18	Аналитический	0.50	-
804	334712.28	2176195.10	Аналитический	0.50	-
805	334710.63	2176212.95	Аналитический	0.50	-
806	334707.60	2176245.79	Аналитический	0.50	-
807	334704.25	2176282.04	Аналитический	0.50	-
808	334700.63	2176321.85	Аналитический	0.50	-
809	334697.00	2176361.67	Аналитический	0.50	-
810	334693.38	2176401.49	Аналитический	0.50	-
811	334689.76	2176441.32	Аналитический	0.50	-
812	334687.30	2176467.68	Аналитический	0.50	-
813	334684.84	2176494.03	Аналитический	0.50	-
814	334682.60	2176518.65	Аналитический	0.50	-
815	334680.38	2176543.19	Аналитический	0.50	-
816	334678.34	2176575.56	Аналитический	0.50	-

1	2	3	4	5	6
817	334676.29	2176608.12	Аналитический	0.50	-
818	334673.56	2176636.50	Аналитический	0.50	-
819	334670.84	2176664.78	Аналитический	0.50	-
820	334668.12	2176693.07	Аналитический	0.50	-
821	334665.39	2176721.35	Аналитический	0.50	-
822	334662.67	2176749.63	Аналитический	0.50	-
823	334659.07	2176786.87	Аналитический	0.50	-
824	334657.22	2176806.18	Аналитический	0.50	-
825	334655.28	2176835.40	Аналитический	0.50	-
826	334656.59	2176853.92	Аналитический	0.50	-
827	334661.25	2176872.89	Аналитический	0.50	-
828	334674.93	2176890.50	Аналитический	0.50	-
829	334951.71	2176764.86	Картометрический	5.00	-
830	335225.29	2176640.93	Картометрический	5.00	-
831	335316.42	2176595.14	Картометрический	5.00	-
832	335388.21	2176555.27	Картометрический	5.00	-
833	335529.36	2176469.50	Картометрический	5.00	-
834	335880.15	2176265.88	Картометрический	5.00	-
835	335913.31	2176244.05	Аналитический	0.30	-
836	335929.25	2176271.13	Аналитический	0.30	-
837	336319.28	2176046.37	Аналитический	0.30	-
838	336316.28	2176041.17	Аналитический	0.30	-
839	336446.25	2175965.26	Аналитический	0.30	-
840	336603.47	2175876.42	Аналитический	0.30	-
841	336713.97	2175811.68	Аналитический	0.30	-
842	336774.59	2175759.14	Аналитический	0.30	-
843	336826.38	2175740.65	Аналитический	0.30	-
844	336828.30	2175733.42	Аналитический	0.30	-
845	336828.17	2175724.52	Аналитический	0.30	-
846	336820.19	2175685.46	Аналитический	0.30	-
847	336819.28	2175673.37	Аналитический	0.30	-
848	336821.06	2175661.65	Аналитический	0.30	-
849	336824.16	2175652.90	Аналитический	0.30	-
850	336828.17	2175645.71	Аналитический	0.30	-
851	336832.23	2175640.24	Аналитический	0.30	-
852	336836.37	2175635.83	Аналитический	0.30	-
853	336846.10	2175630.05	Аналитический	0.30	-
854	336865.05	2175618.81	Аналитический	0.30	-
855	336866.22	2175616.65	Аналитический	0.30	-
856	336860.77	2175596.46	Аналитический	0.30	-
857	336899.96	2175582.67	Аналитический	0.30	-
858	336909.46	2175601.23	Аналитический	0.30	-
859	336911.53	2175602.42	Аналитический	0.30	-
860	336941.04	2175593.82	Аналитический	0.30	-
861	336948.68	2175593.27	Аналитический	0.30	-
862	336960.40	2175594.76	Аналитический	0.30	-

1	2	3	4	5	6
863	336969.59	2175598.27	Аналитический	0.30	-
864	336977.13	2175603.00	Аналитический	0.30	-
865	336984.01	2175609.69	Аналитический	0.30	-
866	336986.34	2175612.38	Аналитический	0.30	-
867	336991.38	2175619.52	Аналитический	0.30	-
868	336993.63	2175623.46	Аналитический	0.30	-
869	336996.41	2175629.18	Аналитический	0.30	-
870	336999.20	2175636.10	Аналитический	0.30	-
871	337012.60	2175674.10	Аналитический	0.30	-
872	337172.71	2175616.87	Картометрический	5.00	-
873	337572.45	2175474.39	Картометрический	5.00	-
874	337652.14	2175445.95	Картометрический	5.00	-
875	337956.33	2175337.39	Картометрический	5.00	-
876	338155.50	2175266.31	Картометрический	5.00	-
877	338450.38	2175161.07	Картометрический	5.00	-
878	338622.34	2175112.55	Картометрический	5.00	-
879	338633.81	2175146.67	Картометрический	5.00	-
880	338839.90	2175080.24	Картометрический	5.00	-
881	338982.41	2175010.16	Картометрический	5.00	-
882	339021.00	2174953.14	Картометрический	5.00	-
883	339063.67	2174947.72	Картометрический	5.00	-
884	339142.22	2174897.75	Картометрический	5.00	-
885	339340.18	2174745.71	Картометрический	5.00	-
886	339556.63	2174579.46	Картометрический	5.00	-
887	339712.40	2174806.06	Картометрический	5.00	-
888	340249.58	2174721.08	Картометрический	5.00	-
889	340547.21	2174674.00	Картометрический	5.00	-
890	341072.27	2174590.94	Картометрический	5.00	-
891	341098.15	2174587.82	Картометрический	5.00	-
892	341105.52	2174593.78	Картометрический	5.00	-
893	341115.67	2174601.00	Картометрический	5.00	-
894	341134.42	2174605.41	Картометрический	5.00	-
895	341293.14	2174582.04	Картометрический	5.00	-
896	341445.46	2174559.61	Картометрический	5.00	-
897	341441.60	2174543.36	Картометрический	5.00	-
898	341442.16	2174543.30	Картометрический	5.00	-
899	341545.64	2174536.35	Картометрический	5.00	-
900	341648.45	2174534.71	Картометрический	5.00	-
901	341720.14	2174536.20	Картометрический	5.00	-
902	341778.17	2174534.53	Картометрический	5.00	-
903	341781.68	2174503.86	Картометрический	5.00	-
904	341784.35	2174493.38	Картометрический	5.00	-
905	341792.44	2174477.50	Картометрический	5.00	-
906	341804.37	2174465.21	Картометрический	5.00	-
907	341821.76	2174455.84	Картометрический	5.00	-
908	341841.63	2174452.96	Картометрический	5.00	-

1	2	3	4	5	6
909	341857.77	2174454.05	Картометрический	5.00	-
910	341859.47	2174452.42	Картометрический	5.00	-
911	341861.18	2174434.19	Картометрический	5.00	-
912	341903.64	2174437.04	Картометрический	5.00	-
913	341903.38	2174456.61	Картометрический	5.00	-
914	341905.20	2174458.67	Картометрический	5.00	-
915	341930.69	2174462.08	Картометрический	5.00	-
916	341935.83	2174464.39	Картометрический	5.00	-
917	341939.67	2174466.12	Картометрический	5.00	-
918	341948.64	2174472.52	Картометрический	5.00	-
919	341955.51	2174479.42	Картометрический	5.00	-
920	341961.97	2174489.23	Картометрический	5.00	-
921	341964.15	2174494.34	Картометрический	5.00	-
922	341965.28	2174496.97	Картометрический	5.00	-
923	341966.55	2174500.97	Картометрический	5.00	-
924	341968.23	2174533.15	Картометрический	5.00	-
925	341968.56	2174539.24	Картометрический	5.00	-
926	341968.75	2174558.56	Картометрический	5.00	-
927	341970.56	2174565.73	Картометрический	5.00	-
928	342056.74	2174584.23	Аналитический	0.30	-
929	342208.29	2174616.75	Аналитический	0.30	-
930	342242.85	2174626.97	Аналитический	0.30	-
931	342243.67	2174621.86	Аналитический	0.30	-
932	342253.55	2174623.45	Аналитический	0.30	-
933	342252.53	2174629.83	Аналитический	0.30	-
934	342353.99	2174659.90	Аналитический	0.30	-
935	342548.35	2174717.27	Аналитический	0.30	-
936	343022.70	2174857.48	Аналитический	0.30	-
937	343266.12	2174928.56	Аналитический	0.30	-
938	343291.29	2174981.49	Аналитический	0.30	-
939	343306.80	2175001.78	Аналитический	0.30	-
940	343308.72	2175002.38	Аналитический	0.30	-
941	343329.15	2175008.67	Аналитический	0.30	-
942	343353.94	2175016.31	Аналитический	0.30	-
943	343375.23	2175022.87	Аналитический	0.30	-
944	343373.77	2175027.47	Аналитический	0.30	-
945	343400.13	2175034.33	Аналитический	0.30	-
946	343392.17	2174993.03	Аналитический	0.30	-
947	343449.37	2175012.09	Аналитический	0.30	-
948	343497.45	2175027.36	Аналитический	0.30	-
949	343572.96	2175047.09	Аналитический	0.30	-
950	343596.40	2175053.21	Аналитический	0.30	-
951	343705.13	2175081.61	Аналитический	0.30	-
952	343785.64	2175079.44	Аналитический	0.30	-
953	343842.98	2175084.04	Аналитический	0.30	-
954	343936.54	2175082.38	Аналитический	0.30	-

1	2	3	4	5	6
955	343971.21	2175071.89	Аналитический	0.30	-
956	344064.15	2175070.94	Аналитический	0.30	-
957	344175.03	2175059.80	Аналитический	0.30	-
958	344251.34	2175045.61	Аналитический	0.30	-
959	344320.09	2175028.09	Аналитический	0.30	-
960	344391.04	2175001.90	Аналитический	0.30	-
961	344517.85	2174947.12	Аналитический	0.30	-
962	344670.07	2174866.64	Аналитический	0.30	-
963	344706.74	2174844.62	Аналитический	0.30	-
964	345011.79	2174683.29	Аналитический	0.30	-
965	345011.19	2174675.41	Аналитический	0.30	-
966	345021.16	2174674.46	Аналитический	0.30	-
967	345021.43	2174678.11	Аналитический	0.30	-
968	345266.05	2174534.61	Аналитический	0.30	-
969	345277.00	2174530.55	Аналитический	0.30	-
970	345516.89	2174380.16	Аналитический	0.30	-
971	345540.00	2174380.54	Аналитический	0.30	-
972	345521.42	2174450.21	Аналитический	0.30	-
973	345743.74	2174323.78	Аналитический	0.30	-
974	345879.06	2174243.54	Аналитический	0.30	-
63	345998.67	2174174.89	Картометрический	5.00	-

3. Сведения о характерных точках части (частей) границы объекта

Обозначение характерных точек части границы	Координаты, м		Метод определения координат характерной точки	Средняя квадратическая погрешность положения характерной точки (Mt), м	Описание обозначения точки на местности (при наличии)
	X	Y			
1	2	3	4	5	6
Часть №					
-	-	-	-	-	-

Раздел 3

Сведения о местоположении измененных (уточненных) границ объекта							
1. Система координат: -							
2. Сведения о характерных точках границ объекта							
Обозначение характерных точек границ	Существующие координаты, м		Измененные (уточненные) координаты, м		Метод определения координат характерной точки	Средняя квадратическая погрешность положения характерной точки (Mt), м	Описание обозначения точки на местности (при наличии)
	X	Y	X	Y			
1	2	3	4	5	6	7	8
-	-	-	-	-	-	-	-
3.Сведения о характерных точках части (частей) границы объекта							
Часть №							
-	-	-	-	-	-	-	-

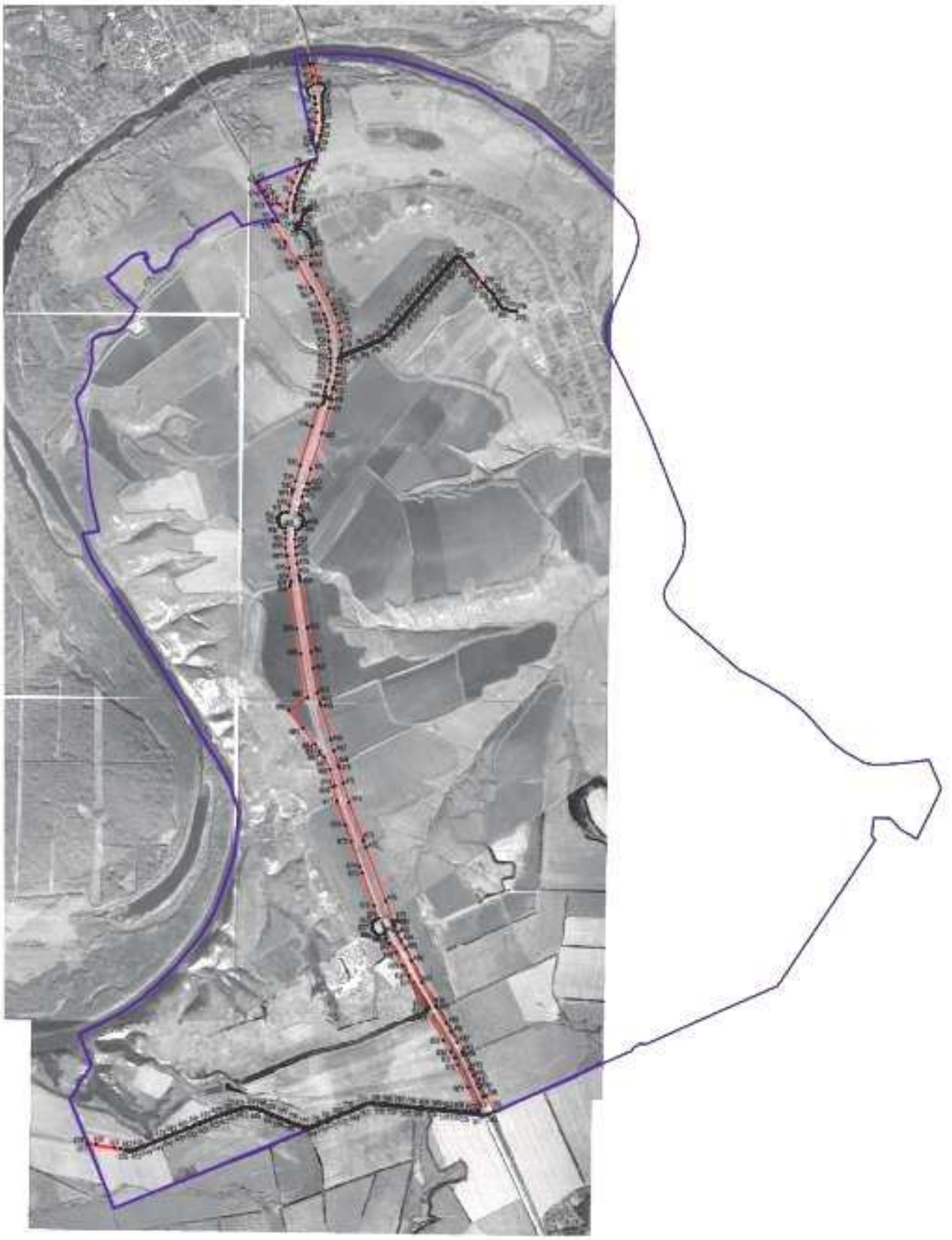

ОПИСАНИЕ МЕСТОПОЛОЖЕНИЯ ГРАНИЦ

Зона размещения объектов придорожного сервиса за границами населенного пункта - ИТ2

(наименование объекта, местоположение границ которого описано (далее - объект)

Раздел 1

Сведения об объекте		
№ п/п	Характеристики объекта	Описание характеристик
1	2	3
1	Местоположение объекта	Воронежская область, Верхнемамонский муниципальный район, Осетровкое сельское поселение
2	Площадь объекта ± величина погрешности определения площади (Р ± Дельта Р)	33000+/-3179м²
3	Иные характеристики объекта	-

Раздел 2

Сведения о местоположении границ объекта					
1. Система координат: МСК - 36, зона 2					
2. Сведения о характерных точках границ объекта					
Обозначение характерных точек границ	Координаты, м		Метод определения координат характерной точки	Средняя квадратическая погрешность положения характерной точки (Mt), м	Описание обозначения точки на местности (при наличии)
	X	Y			
1	2	3	4	5	6
1	343852.73	2175182.85	Аналитический	2.50	-
2	343858.71	2175194.16	Аналитический	2.50	-
3	343862.60	2175205.67	Аналитический	2.50	-
4	343872.39	2175228.04	Аналитический	2.50	-
5	343888.19	2175267.39	Аналитический	2.50	-
6	343899.60	2175295.73	Аналитический	2.50	-
7	343909.06	2175319.23	Аналитический	2.50	-
8	343918.11	2175341.72	Аналитический	2.50	-
9	343927.23	2175364.42	Аналитический	2.50	-
10	343936.33	2175386.52	Аналитический	2.50	-
11	343870.04	2175455.62	Аналитический	2.50	-
12	343677.20	2175274.00	Аналитический	2.50	-
13	343730.18	2175231.25	Аналитический	2.50	-
14	343863.40	2175228.00	Аналитический	2.50	-
15	343843.30	2175182.50	Аналитический	2.50	-
1	343852.73	2175182.85	Аналитический	2.50	-
3. Сведения о характерных точках части (частей) границы объекта					
Обозначение характерных точек части границы	Координаты, м		Метод определения координат характерной точки	Средняя квадратическая погрешность положения характерной точки (Mt), м	Описание обозначения точки на местности (при наличии)
	X	Y			
1	2	3	4	5	6
Часть №					
-	-	-	-	-	-

Раздел 3

Сведения о местоположении измененных (уточненных) границ объекта							
1. Система координат: -							
2. Сведения о характерных точках границ объекта							
Обозначение характерных точек границ	Существующие координаты, м		Измененные (уточненные) координаты, м		Метод определения координат характерной точки	Средняя квадратическая погрешность положения характерной точки (Mt), м	Описание обозначения точки на местности (при наличии)
	X	Y	X	Y			
1	2	3	4	5	6	7	8
-	-	-	-	-	-	-	-
3.Сведения о характерных точках части (частей) границы объекта							
Часть №							
-	-	-	-	-	-	-	-

Раздел 4

План границ объекта

Используемые условные знаки и обозначения:

границы территориальной зоны

• 1 характерная точка границ территориальной зоны

Масштаб 1:5000

Заместитель руководителя БУВО «Нормативно-проектный центр»

Подпись А.В. Романов Дата « 23 » октября 2020 г.

Место для оттиска печати (при наличии) лица, составившего описание местоположения границ объекта

ОПИСАНИЕ МЕСТОПОЛОЖЕНИЯ ГРАНИЦ

Зона рекреационного назначения - объектов отдыха за границами населенного пункта - Р1

(наименование объекта, местоположение границ которого описано
(далее - объект)

Раздел 1

Сведения об объекте		
№ п/п	Характеристики объекта	Описание характеристик
1	2	3
1	Местоположение объекта	Воронежская область, Верхнемамонский муниципальный район, Осетровское сельское поселение
2	Площадь объекта ± величина погрешности определения площади (Р ± Дельта Р)	135067+/-6431 м²
3	Иные характеристики объекта	-

Раздел 2

Сведения о местоположении границ объекта					
1. Система координат: МСК - 36, зона 2					
2. Сведения о характерных точках границ объекта					
Обозначение характерных точек границ	Координаты, м		Метод определения координат характерной точки	Средняя квадратическая погрешность положения характерной точки (Mt), м	Описание обозначения точки на местности (при наличии)
	X	Y			
1	2	3	4	5	6
1	338916.85	2174427.80	Аналитический	2.50	-
2	339016.58	2174663.95	Аналитический	2.50	-
3	338987.85	2174685.16	Аналитический	2.50	-
4	338949.98	2174687.98	Аналитический	2.50	-
5	338953.31	2174693.98	Аналитический	2.50	-
6	339062.85	2174891.51	Аналитический	2.50	-
7	339051.28	2174897.44	Аналитический	2.50	-
8	339048.86	2174893.07	Аналитический	2.50	-
9	338831.35	2175005.45	Аналитический	2.50	-
10	338849.55	2174703.78	Аналитический	2.50	-
11	338845.65	2174696.40	Аналитический	2.50	-
12	338769.55	2174552.35	Аналитический	2.50	-
1	338916.85	2174427.80	Аналитический	2.50	-
13	338095.04	2174011.62	Аналитический	2.50	-
14	338096.04	2174091.65	Аналитический	2.50	-
15	338114.47	2174095.88	Аналитический	2.50	-
16	338135.86	2174092.21	Аналитический	2.50	-
17	338150.74	2174113.16	Аналитический	2.50	-
18	338142.65	2174127.03	Аналитический	2.50	-
19	338108.36	2174144.54	Аналитический	2.50	-
20	338093.09	2174138.04	Аналитический	2.50	-
21	338091.66	2174120.01	Аналитический	2.50	-
22	338075.08	2174131.28	Аналитический	2.50	-
23	338055.23	2174142.26	Аналитический	2.50	-
24	338039.13	2174153.22	Аналитический	2.50	-
25	338033.74	2174154.55	Аналитический	2.50	-
26	338032.68	2174164.92	Аналитический	2.50	-
27	337988.75	2174167.53	Аналитический	2.50	-
28	337963.26	2174207.91	Аналитический	2.50	-
29	337907.30	2174228.20	Аналитический	2.50	-
30	337854.13	2174230.43	Аналитический	2.50	-
31	337856.22	2174198.52	Аналитический	2.50	-
32	337908.07	2174176.33	Аналитический	2.50	-
33	337954.44	2174151.45	Аналитический	2.50	-

1	2	3	4	5	6
34	337954.67	2174124.76	Аналитический	2.50	-
35	337955.76	2174098.59	Аналитический	2.50	-
36	337958.25	2174063.85	Аналитический	2.50	-
37	337958.25	2174058.24	Аналитический	2.50	-
38	337972.12	2174033.63	Аналитический	2.50	-
39	337979.58	2174000.11	Аналитический	2.50	-
40	337992.68	2173998.34	Аналитический	2.50	-
41	338034.44	2173997.02	Аналитический	2.50	-
42	338077.34	2174006.20	Аналитический	2.50	-
13	338095.04	2174011.62	Аналитический	2.50	-
43	337993.81	2174407.73	Аналитический	2.50	-
44	338008.36	2174442.45	Аналитический	2.50	-
45	337988.48	2174475.99	Аналитический	2.50	-
46	337936.68	2174471.35	Аналитический	2.50	-
47	337908.03	2174473.71	Аналитический	2.50	-
48	337877.31	2174461.39	Аналитический	2.50	-
49	337869.20	2174425.22	Аналитический	2.50	-
50	337900.50	2174411.90	Аналитический	2.50	-
51	337939.78	2174400.75	Аналитический	2.50	-
52	337969.52	2174422.10	Аналитический	2.50	-
43	337993.81	2174407.73	Аналитический	2.50	-
53	338224.18	2174591.79	Аналитический	2.50	-
54	338253.25	2174628.32	Аналитический	2.50	-
55	338260.16	2174645.14	Аналитический	2.50	-
56	338248.71	2174649.71	Аналитический	2.50	-
57	338274.23	2174716.48	Аналитический	2.50	-
58	338170.76	2174756.42	Аналитический	2.50	-
59	338172.21	2174736.71	Аналитический	2.50	-
60	338149.33	2174744.81	Аналитический	2.50	-
61	338115.95	2174669.64	Аналитический	2.50	-
62	338164.99	2174628.27	Аналитический	2.50	-
63	338190.71	2174613.88	Аналитический	2.50	-
64	338185.82	2174597.80	Аналитический	2.50	-
53	338224.18	2174591.79	Аналитический	2.50	-

3. Сведения о характерных точках части (частей) границы объекта					
Обозначение характерных точек части границы	Координаты, м		Метод определения координат характерной точки	Средняя квадратическая погрешность положения характерной точки (Mt), м	Описание обозначения точки на местности (при наличии)
	X	Y			
1	2	3	4	5	6
Часть №					
-	-	-	-	-	-

Раздел 3

Сведения о местоположении измененных (уточненных) границ объекта							
1. Система координат: -							
2. Сведения о характерных точках границ объекта							
Обозначение характерных точек границ	Существующие координаты, м		Измененные (уточненные) координаты, м		Метод определения координат характерной точки	Средняя квадратическая погрешность положения характерной точки (Mt), м	Описание обозначения точки на местности (при наличии)
	X	Y	X	Y			
1	2	3	4	5	6	7	8
-	-	-	-	-	-	-	-
3.Сведения о характерных точках части (частей) границы объекта							
Часть №							
-	-	-	-	-	-	-	-

Раздел 4

План границ объекта



Масштаб 1:5000

Используемые условные знаки и обозначения

границы территориальной зоны

характерная точка границы территориальной зоны

Заместитель руководителя БУРО «Нормативно-проектный центр»

Подпись _____ А.В. Романов Дата «23» октября 2020 г.

Место для оттиска печати (при наличии) лица, составившего описание местоположения границ объекта

ОПИСАНИЕ МЕСТОПОЛОЖЕНИЯ ГРАНИЦ

Зона природных территорий и защитного озеленения за границами населенного пункта – Р2

(наименование объекта, местоположение границ которого описано (далее - объект)

Раздел 1

Сведения об объекте		
№ п/п	Характеристики объекта	Описание характеристик
1	2	3
1	Местоположение объекта	Воронежская область, Верхнемамонский муниципальный район, Осетровское сельское поселение
2	Площадь объекта ± величина погрешности определения площади (Р ± Дельта Р)	58875+/-4246 м²
3	Иные характеристики объекта	-

Раздел 2

Сведения о местоположении границ объекта					
1. Система координат: МСК - 36, зона 2					
2. Сведения о характерных точках границ объекта					
Обозначение характерных точек границ	Координаты, м		Метод определения координат характерной точки	Средняя квадратическая погрешность положения характерной точки (Mt), м	Описание обозначения точки на местности (при наличии)
	X	Y			
1	2	3	4	5	6
1	346671.82	2177567.03	Картометрический	5.00	-
2	346710.14	2177610.10	Картометрический	5.00	-
3	346583.88	2177731.80	Картометрический	5.00	-
4	346485.44	2177826.36	Картометрический	5.00	-
5	346395.18	2177899.76	Картометрический	5.00	-
6	346306.50	2177972.52	Картометрический	5.00	-
7	346296.18	2177959.68	Картометрический	5.00	-
8	346439.60	2177776.36	Картометрический	5.00	-
9	346382.70	2177708.03	Картометрический	5.00	-
10	346402.98	2177685.65	Аналитический	2.50	-
11	346490.28	2177598.08	Аналитический	2.50	-
12	346574.95	2177660.13	Картометрический	5.00	-
1	346671.82	2177567.03	Картометрический	5.00	-
13	344232.39	2178335.55	Картометрический	5.00	-
14	344234.46	2178368.75	Картометрический	5.00	-
15	344155.62	2178359.00	Картометрический	5.00	-
16	344127.85	2178354.92	Картометрический	5.00	-
17	344096.70	2178362.83	Картометрический	5.00	-
18	344037.15	2178387.64	Картометрический	5.00	-
19	343944.98	2178426.60	Картометрический	5.00	-
20	343875.37	2178452.09	Картометрический	5.00	-
21	343825.68	2178483.67	Картометрический	5.00	-
22	343811.75	2178459.72	Картометрический	5.00	-
23	343884.33	2178421.35	Картометрический	5.00	-
24	343914.55	2178405.06	Картометрический	5.00	-
25	343985.68	2178362.71	Картометрический	5.00	-
26	344104.95	2178326.51	Картометрический	5.00	-
13	344232.39	2178335.55	Картометрический	5.00	-

3. Сведения о характерных точках части (частей) границы объекта					
Обозначение характерных точек части границы	Координаты, м		Метод определения координат характерной точки	Средняя квадратическая погрешность положения характерной точки (Mt), м	Описание обозначения точки на местности (при наличии)
	X	Y			
1	2	3	4	5	6
Часть №					
-	-	-	-	-	-

Раздел 3

Сведения о местоположении измененных (уточненных) границ объекта							
1. Система координат: -							
2. Сведения о характерных точках границ объекта							
Обозначение характерных точек границ	Существующие координаты, м		Измененные (уточненные) координаты, м		Метод определения координат характерной точки	Средняя квадратическая погрешность положения характерной точки (Mt), м	Описание обозначения точки на местности (при наличии)
	X	Y	X	Y			
1	2	3	4	5	6	7	8
-	-	-	-	-	-	-	-
3.Сведения о характерных точках части (частей) границы объекта							
Часть №							
-	-	-	-	-	-	-	-

ОПИСАНИЕ МЕСТОПОЛОЖЕНИЯ ГРАНИЦ

Зона обработки, утилизации, обезвреживания, размещения твердых коммунальных отходов за границами населенного пункта – СН2

(наименование объекта, местоположение границ которого описано (далее - объект)

Раздел 1

Сведения об объекте		
№ п/п	Характеристики объекта	Описание характеристик
1	2	3
1	Местоположение объекта	Воронежская область, Верхнемамонский муниципальный район, Осетровское сельское поселение
2	Площадь объекта ± величина погрешности определения площади (Р ± Дельта Р)	2778+/-922 м²
3	Иные характеристики объекта	-

Раздел 2

Сведения о местоположении границ объекта					
1. Система координат: МСК - 36, зона 2					
2. Сведения о характерных точках границ объекта					
Обозначение характерных точек границ	Координаты, м		Метод определения координат характерной точки	Средняя квадратическая погрешность положения характерной точки (Mt), м	Описание обозначения точки на местности (при наличии)
	X	Y			
1	2	3	4	5	6
1	341823.23	2177664.65	Картометрический	5.00	-
2	341855.16	2177697.78	Картометрический	5.00	-
3	341808.29	2177735.77	Картометрический	5.00	-
4	341777.25	2177696.78	Картометрический	5.00	-
1	341823.23	2177664.65	Картометрический	5.00	-
3. Сведения о характерных точках части (частей) границы объекта					
Обозначение характерных точек части границы	Координаты, м		Метод определения координат характерной точки	Средняя квадратическая погрешность положения характерной точки (Mt), м	Описание обозначения точки на местности (при наличии)
	X	Y			
1	2	3	4	5	6
Часть №					
-	-	-	-	-	-

Раздел 3

Сведения о местоположении измененных (уточненных) границ объекта							
1. Система координат: -							
2. Сведения о характерных точках границ объекта							
Обозначение характерных точек границ	Существующие координаты, м		Измененные (уточненные) координаты, м		Метод определения координат характерной точки	Средняя квадратическая погрешность положения характерной точки (Mt), м	Описание обозначения точки на местности (при наличии)
	X	Y	X	Y			
1	2	3	4	5	6	7	8
-	-	-	-	-	-	-	-
3.Сведения о характерных точках части (частей) границы объекта							
Часть №							
-	-	-	-	-	-	-	-

Раздел 4

План границ объекта

Масштаб 1:2000

Используемые условные знаки и обозначения:

границы территориальной зоны

•1 характерная точка границ территориальной зоны

Заместитель руководителя БУВО «Нормативно-проектный центр»

Подпись А.В. Ромашов Дата « 23 » октября 2020 г.

Место для оттиска печати (при наличии) лица, составившего описание местоположения границ объекта