Правовое управление правительства
Воронежской области
ЗАРЕГИСТРИРОВАНО
«01» 03 2021 г.
Регистрационный номер № 162

ДЕПАРТАМЕНТ
АРХИТЕКТУРЫ И ГРАДОСТРОИТЕЛЬСТВА
ВОРОНЕЖСКОЙ ОБЛАСТИ

ПРИКАЗ

12.02.2021 № 45-01-04/130

г. Воронеж

Об утверждении правил землепользования и застройки Русскогвоздёвского сельского поселения Рамонского муниципального района Воронежской области

В соответствии с Градостроительным кодексом Российской Федерации, Федеральным законом от 06.10.2003 № 131-ФЗ «Об общих принципах организации местного самоуправления в Российской Федерации», Законами Воронежской области от 07.07.2006 № 61-ОЗ «О регулировании градостроительной деятельности в Воронежской области», от 20.12.2018 № 173-ОЗ «О перераспределении полномочий по утверждению правил землепользования и застройки между органами местного самоуправления поселений Воронежской области, городского округа город Нововоронеж, Борисоглебского городского округа и исполнительными органами государственной власти Воронежской области», постановлением правительства Воронежской области от 31.12.2014 № 1240 «Об утверждении Положения о департаменте архитектуры и градостроительства Воронежской области», на основании приказа департамента архитектуры и градостроительства Воронежской области от 01.03.2019 № 45-01-04/27 «О подготовке проектов правил землепользования и застройки поселений Аннинского, Бобровского, Верхнемамонского, Верхнехавского, Воробьёвского, Каширского, Лискинского, Новоусманского, Ольховатского, Павловского, Панинского, Подгоренского, Рамонского, Семилукского и

Хохольского муниципальных районов и городского округа город Нововоронеж Воронежской области», с учетом заключения о результатах публичных слушаний от 04.12.2020

п р и к а з ы в а ю:

1. Утвердить прилагаемые правила землепользования и застройки Русскогвоздёвского сельского поселения Рамонского муниципального района Воронежской области.

2. Признать утратившими силу следующие решения Совета народных депутатов Русскогвоздёвского сельского поселения Рамонского муниципального района Воронежской области:

- от 09.10.2014 № 159 «Об утверждении правил землепользования и застройки Русскогвоздевского сельского поселения Рамонского муниципального района Воронежской области»;

- от 28.10.2016 № 48 «О внесении изменения в правила землепользования и застройки Русскогвоздевского сельского поселения Рамонского муниципального района Воронежской области»;

- от 20.04.2017 № 65 «О внесении изменения в Правила землепользования и застройки Русскогвоздевского сельского поселения Рамонского муниципального района Воронежской области»;

- от 21.12.2018 № 130 «О внесении изменения в Правила землепользования и застройки Русскогвоздевского сельского поселения Рамонского муниципального района Воронежской области».

3. Контроль исполнения настоящего приказа возложить на заместителя руководителя департамента архитектуры и градостроительства Воронежской области – начальника отдела территориального планирования Беляеву С.М.

Руководитель департамента
архитектуры и градостроительства
Воронежской области А.А. Еренков

УТВЕРЖДЕНЫ
приказом департамента
архитектуры и градостроительства
Воронежской области
от 12.02.2021 № 45-01-04/130

ПРАВИЛА ЗЕМЛЕПОЛЬЗОВАНИЯ И ЗАСТРОЙКИ РУССКОГВОЗДЁВСКОГО СЕЛЬСКОГО ПОСЕЛЕНИЯ РАМОНСКОГО МУНИЦИПАЛЬНОГО РАЙОНА ВОРОНЕЖСКОЙ ОБЛАСТИ

ЧАСТЬ I. ПОРЯДОК ПРИМЕНЕНИЯ ПРАВИЛ ЗЕМЛЕПОЛЬЗОВАНИЯ И ЗАСТРОЙКИ И ВНЕСЕНИЯ В НИХ ИЗМЕНЕНИЙ

Раздел 1. Общие положения

1. Предмет регулирования и цели подготовки Правил землепользования и застройки Русскогвоздёвского сельского поселения Рамонского муниципального района Воронежской области

1. Правила землепользования и застройки Русскогвоздёвского сельского поселения Рамонского муниципального района Воронежской области (далее – Правила) являются документом градостроительного зонирования, который утверждается нормативным правовым актом департамента архитектуры и градостроительства Воронежской области и в котором устанавливаются территориальные зоны, градостроительные регламенты, порядок применения такого документа и порядок внесения в него изменений.

2. Правила разработаны в соответствии с Градостроительным кодексом Российской Федерации (далее – ГрК РФ), Земельным кодексом Российской Федерации, Федеральным законом от 06.10.2003 № 131-ФЗ «Об общих принципах организации местного самоуправления в Российской Федерации», иными нормативными правовыми актами Российской Федерации, Воронежской области, муниципальными правовыми актами

муниципального образования с учетом положений нормативных актов и документов, определяющих основные направления социально-экономического и градостроительного развития муниципального образования, а также сведений Единого государственного реестра недвижимости, сведений, документов и материалов, содержащихся в государственных информационных системах обеспечения градостроительной деятельности.

3. Правила разработаны в целях:

– создания условий для устойчивого развития территории муниципального образования, сохранения окружающей среды и объектов культурного наследия;

– создания условий для планировки территории муниципального образования;

– обеспечения прав и законных интересов физических и юридических лиц, в том числе правообладателей земельных участков и объектов капитального строительства;

– создания условий для привлечения инвестиций, в том числе путем предоставления возможности выбора наиболее эффективных видов разрешенного использования земельных участков и объектов капитального строительства.

2. Основные понятия, используемые в Правилах

В настоящих Правилах используются основные понятия, установленные законодательством Российской Федерации.

3. Сфера применения Правил

1. Действие настоящих Правил распространяется на всю территорию Русскогвоздёвского сельского поселения Рамонского муниципального района Воронежской области. Правила обязательны для соблюдения органами государственной власти, органами местного самоуправления, физическими и юридическими лицами, при осуществлении ими градостроительной деятельности на территории Русскогвоздёвского

сельского поселения Рамонского муниципального района Воронежской области.

2. Настоящие Правила применяются наряду с:

– техническими регламентами и иными обязательными требованиями, установленными в соответствии с законодательством в целях обеспечения безопасности жизни и здоровья людей, надежности и безопасности зданий, строений и сооружений, сохранения окружающей природной среды и объектов культурного наследия;

– региональными и местными нормативами градостроительного проектирования.

4. Содержание и порядок применения Правил

1. Правила включают в себя:

1) порядок их применения и внесения изменений в Правила;

2) карту градостроительного зонирования;

3) градостроительные регламенты.

Обязательным приложением к настоящим Правилам являются сведения о границах территориальных зон, которые должны содержать графическое описание местоположения границ территориальных зон, перечень координат характерных точек этих границ в системе координат, используемой для ведения Единого государственного реестра недвижимости.

2. Порядок применения Правил и внесения в них изменений включает в себя положения:

1) о регулировании землепользования и застройки;

2) об изменении видов разрешенного использования земельных участков и объектов капитального строительства физическими и юридическими лицами;

3) о подготовке документации по планировке территории органами местного самоуправления;

4) о проведении общественных обсуждений или публичных слушаний по вопросам землепользования и застройки;

5) о внесении изменений в Правила;

6) о регулировании иных вопросов землепользования и застройки.

5. Использование объектов недвижимости, не соответствующих настоящим Правилам

1. Земельные участки или объекты капитального строительства, виды разрешенного использования, предельные (минимальные и (или) максимальные) размеры и предельные параметры которых не соответствуют градостроительному регламенту, могут использоваться без установления срока приведения их в соответствие с градостроительным регламентом, за исключением случаев, если использование таких земельных участков и объектов капитального строительства опасно для жизни или здоровья человека, для окружающей среды, объектов культурного наследия.

2. Реконструкция указанных в подпункте 1 настоящего пункта объектов капитального строительства может осуществляться только путем приведения таких объектов в соответствие с градостроительным регламентом или путем уменьшения их несоответствия предельным параметрам разрешенного строительства, реконструкции. Изменение видов разрешенного использования указанных земельных участков и объектов капитального строительства может осуществляться путем приведения их в соответствие с видами разрешенного использования земельных участков и объектов капитального строительства, установленными градостроительным регламентом.

3. В случае если использование указанных в подпункте 1 настоящего пункта земельных участков и объектов капитального строительства продолжается и опасно для жизни или здоровья человека, для окружающей среды, объектов культурного наследия, в соответствии с федеральными законами может быть наложен запрет на использование таких земельных участков и объектов.

6. Открытость и доступность информации о землепользовании и застройке

1. Настоящие Правила являются открытыми и общедоступными.

2. Настоящие Правила подлежат опубликованию в порядке, установленном для официального опубликования нормативных правовых актов Воронежской области, и размещению в федеральной государственной информационной системе территориального планирования и в государственной информационной системе обеспечения градостроительной деятельности.

Раздел 2. Положения о регулировании землепользования и застройки

7. Перераспределение полномочий между органами местного самоуправления Русскогвоздёвского сельского поселения Рамонского муниципального района Воронежской области и департаментом архитектуры и градостроительства Воронежской области

1. На основании Закона Воронежской области от 20.12.2018 № 173-ОЗ «О перераспределении полномочий по утверждению правил землепользования и застройки между органами местного самоуправления поселений Воронежской области, городского округа город Нововоронеж, Борисоглебского городского округа и исполнительными органами государственной власти Воронежской области» (далее – Закон Воронежской области) и в соответствии со статьей 8.2 ГрК РФ, пунктом 6.1 статьи 26.3 Федерального закона от 06.10.1999 № 184-ФЗ «Об общих принципах организации законодательных (представительных) и исполнительных органов государственной власти субъектов Российской Федерации», частью 1.2 статьи 17 Федерального закона от 06.10.2003 № 131-ФЗ «Об общих принципах организации местного самоуправления в Российской Федерации» полномочия по утверждению Правил перераспределены между органами местного самоуправления Русскогвоздёвского сельского поселения Рамонского муниципального района Воронежской области и департаментом архитектуры и градостроительства Воронежской области (далее –

Уполномоченный орган) на срок, установленный Законом Воронежской области.

2. После истечения срока, указанного в Законе Воронежской области, полномочия Уполномоченного органа, предусмотренные настоящими Правилами, осуществляются органами местного самоуправления Русскогвоздёвского сельского поселения Рамонского муниципального района Воронежской области в соответствии с требованиями ГрК РФ.

8. Полномочия Уполномоченного органа по вопросам землепользования и застройки

1. Полномочия Уполномоченного органа по вопросам землепользования и застройки включают:

1) принятие решений о подготовке проекта Правил, о подготовке проекта о внесении изменений в Правила;

2) утверждение Правил, утверждение внесения изменений в Правила;

3) принятие решений о предоставлении разрешений на условно разрешенный вид использования объектов капитального строительства или земельного участка;

4) принятие решений о предоставлении разрешения на отклонение от предельных параметров разрешенного строительства, реконструкции объектов капитального строительства;

5) иные полномочия в соответствии с действующим законодательством.

9. Комиссия по подготовке проектов Правил

1. Комиссия по подготовке проектов правил землепользования и застройки поселений Воронежской области, городского округа город Нововоронеж, Борисоглебского городского округа (далее – Комиссия) является специально созданным постоянно действующим коллегиальным органом при Уполномоченном органе в целях реализации полномочий,

указанных в пункте 8 настоящих Правил, перераспределенных в соответствии с Законом Воронежской области и обеспечения выполнения задач градостроительного зонирования.

2. Комиссия создается и прекращает свою деятельность приказом Уполномоченного органа.

3. Состав и порядок деятельности Комиссии утверждается приказом Уполномоченного органа.

Раздел 3. Положения об изменении видов разрешенного использования земельных участков и объектов капитального строительства физическими и юридическими лицами

10. Изменение видов разрешенного использования земельных участков и объектов капитального строительства

1. Для каждой из установленных настоящими Правилами территориальных зон могут устанавливаться основные, условно разрешенные и вспомогательные виды разрешенного использования земельных участков и объектов капитального строительства.

2. Изменение одного вида разрешенного использования земельных участков и объектов капитального строительства на другой вид такого использования осуществляется в соответствии с градостроительным регламентом при условии соблюдения требований технических регламентов.

3. Основные и вспомогательные виды разрешенного использования земельных участков и объектов капитального строительства правообладателями земельных участков и объектов капитального строительства, за исключением органов государственной власти, органов местного самоуправления, государственных и муниципальных учреждений, государственных и муниципальных унитарных предприятий, выбираются самостоятельно без дополнительных разрешений и согласования.

4. Решения об изменении одного вида разрешенного использования земельных участков и объектов капитального строительства, расположенных

на землях, на которые действие градостроительных регламентов не распространяется или для которых градостроительные регламенты не устанавливаются, на другой вид такого использования принимаются в соответствии с федеральными законами.

11. Предоставление разрешения на условно разрешенный вид использования земельного участка или объекта капитального строительства

1. Физическое или юридическое лицо, заинтересованное в предоставлении разрешения на условно разрешенный вид использования земельного участка или объекта капитального строительства (далее - разрешение на условно разрешенный вид использования), направляет заявление о предоставлении разрешения на условно разрешенный вид использования в Комиссию. Заявление о предоставлении разрешения на условно разрешенный вид использования может быть направлено в форме электронного документа, подписанного электронной подписью в соответствии с требованиями Федерального закона от 06.04.2011 № 63-ФЗ «Об электронной подписи».

2. Порядок предоставления разрешения на условно разрешенный вид использования земельного участка или объекта капитального строительства определен статьей 39 ГрК РФ.

3. Проект решения о предоставлении разрешения на условно разрешенный вид использования подлежит рассмотрению на общественных обсуждениях или публичных слушаниях, проводимых в порядке, установленном статьей 5.1 ГрК РФ, с учетом положений статьи 39 ГрК РФ.

12. Предоставление разрешения на отклонение от предельных параметров разрешенного строительства, реконструкции объектов капитального строительства

1. Правообладатели земельных участков, размеры которых меньше установленных градостроительным регламентом минимальных размеров земельных участков либо конфигурация, инженерно-геологические или иные характеристики которых неблагоприятны для застройки, вправе обратиться

за разрешениями на отклонение от предельных параметров разрешенного строительства, реконструкции объектов капитального строительства (далее также – разрешение на отклонение от предельных параметров).

2. Правообладатели земельных участков вправе обратиться за разрешениями на отклонение от предельных параметров разрешенного строительства, реконструкции объектов капитального строительства, если такое отклонение необходимо в целях однократного изменения одного или нескольких предельных параметров разрешенного строительства, реконструкции объектов капитального строительства, установленных градостроительным регламентом для конкретной территориальной зоны, не более чем на десять процентов.

3. Порядок предоставления разрешения на отклонение от предельных параметров определен статьей 40 ГрК РФ.

4. Проект решения о предоставлении разрешения на отклонение от предельных параметров подлежит рассмотрению на общественных обсуждениях или публичных слушаниях, проводимых в порядке, установленном статьей 5.1 ГрК РФ, с учетом положений статьи 39 ГрК РФ, за исключением случая, указанного в части 1.1 статьи 40 ГрК РФ.

Раздел 4. Положения о подготовке документации по планировке территории органами местного самоуправления

13. Общие положения о подготовке документации по планировке территории

1. Подготовка документации по планировке территории осуществляется в целях обеспечения устойчивого развития территорий, в том числе выделения элементов планировочной структуры, установления границ земельных участков, установления границ зон планируемого размещения объектов капитального строительства.

2. Подготовка документации по планировке территории осуществляется в соответствии с главой 5 ГрК РФ.

3. Состав и содержание документации по планировке территории определяется ГрК РФ.

Раздел 5. Положения о проведении общественных обсуждений или публичных слушаний по вопросам землепользования и застройки

14. Общие положения о порядке проведения общественных обсуждений или публичных слушаний в сфере градостроительной деятельности

1. В целях соблюдения права человека на благоприятные условия жизнедеятельности, прав и законных интересов правообладателей земельных участков и объектов капитального строительства по проектам правил землепользования и застройки, проектам планировки территории, проектам межевания территории, проектам, предусматривающим внесение изменений в один из указанных утвержденных документов, проектам решений о предоставлении разрешения на условно разрешенный вид использования земельного участка или объекта капитального строительства, проектам решений о предоставлении разрешения на отклонение от предельных параметров разрешенного строительства, реконструкции объектов капитального строительства в соответствии с уставом муниципального образования и (или) нормативным правовым актом представительного органа муниципального образования и с учетом положений ГрК РФ проводятся общественные обсуждения или публичные слушания, за исключением случаев, предусмотренных ГрК РФ и другими федеральными законами.

2. Порядок проведения общественных обсуждений или публичных слушаний определяется ГрК РФ, Уставом Русскогвоздёвского сельского поселения Рамонского муниципального района Воронежской области и (или) нормативным правовым актом представительного органа муниципального образования.

Раздел 6. Положения о внесении изменений в Правила

15. Основания и порядок внесения изменений в Правила

1. Основания для рассмотрения вопроса о внесении изменений в настоящие Правила предусмотрены статьей 33 ГрК РФ.

2. Внесение изменений в Правила осуществляется в порядке, предусмотренном статьями 31 и 32 ГрК РФ, с учетом особенностей, установленных статьей 33 ГрК РФ.

Раздел 7. Положения о регулировании иных вопросов землепользования и застройки

16. Общие принципы регулирования иных вопросов землепользования и застройки на территории Русскогвоздёвского сельского поселения Рамонского муниципального района Воронежской области

Иные вопросы землепользования и застройки на территории Русскогвоздёвского сельского поселения Рамонского муниципального района Воронежской области регулируются законодательством Российской Федерации, Воронежской области, муниципальными правовыми актами Русскогвоздёвского сельского поселения Рамонского муниципального района Воронежской области.

ЧАСТЬ II. КАРТА ГРАДОСТРОИТЕЛЬНОГО ЗОНИРОВАНИЯ

17. Карты градостроительного зонирования

1. Карта градостроительного зонирования территории Русскогвоздёвского сельского поселения Рамонского муниципального района Воронежской области.

ПРАВИЛА ЗЕМЛЕПОЛЬЗОВАНИЯ И ЗАСТРОЙКИ

Карта градостроительного зонирования территории
Русскогвоздёвского сельского поселения Рамонского муниципального района Воронежской области

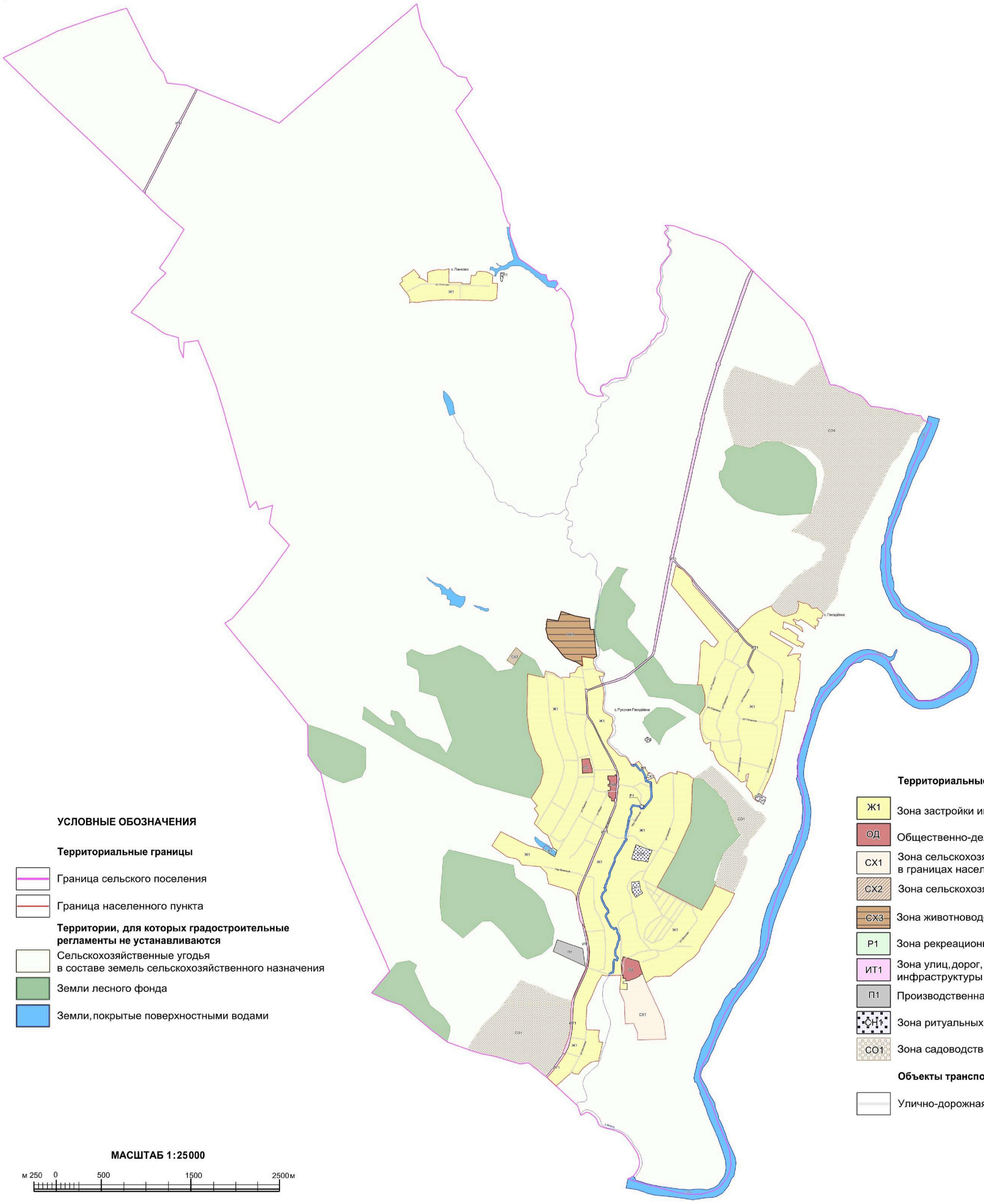

УСЛОВНЫЕ ОБОЗНАЧЕНИЯ

Территориальные границы

- Граница сельского поселения
- Граница населенного пункта

Территории, для которых градостроительные регламенты не устанавливаются

- Сельскохозяйственные угодья в составе земель сельскохозяйственного назначения
- Земли лесного фонда
- Земли, покрытые поверхностными водами

Территориальные зоны

- Ж1 — Зона застройки индивидуальными жилыми домами
- ОД — Общественно-деловая зона
- СХ1 — Зона сельскохозяйственного использования в границах населенных пунктов
- СХ2 — Зона сельскохозяйственного производства
- СХ3 — Зона животноводства
- Р1 — Зона рекреационного назначения - объектов отдыха
- ИТ1 — Зона улиц, дорог, инженерной и транспортной инфраструктуры
- П1 — Производственная зона
- СН1 — Зона ритуальных объектов
- СО1 — Зона садоводства и огородничества

Объекты транспортной инфраструктуры

- Улично-дорожная сеть населенного пункта

МАСШТАБ 1:25000

м 250 0 500 1500 2500 м

2. Карта градостроительного зонирования с отображением зон с особыми условиями использования территории Русскогвоздёвского сельского поселения Рамонского муниципального района Воронежской области.

ПРАВИЛА ЗЕМЛЕПОЛЬЗОВАНИЯ И ЗАСТРОЙКИ

Карта градостроительного зонирования с отображением зон с особыми условиями использования территории Русскогвоздёвского сельского поселения Рамонского муниципального района Воронежской области

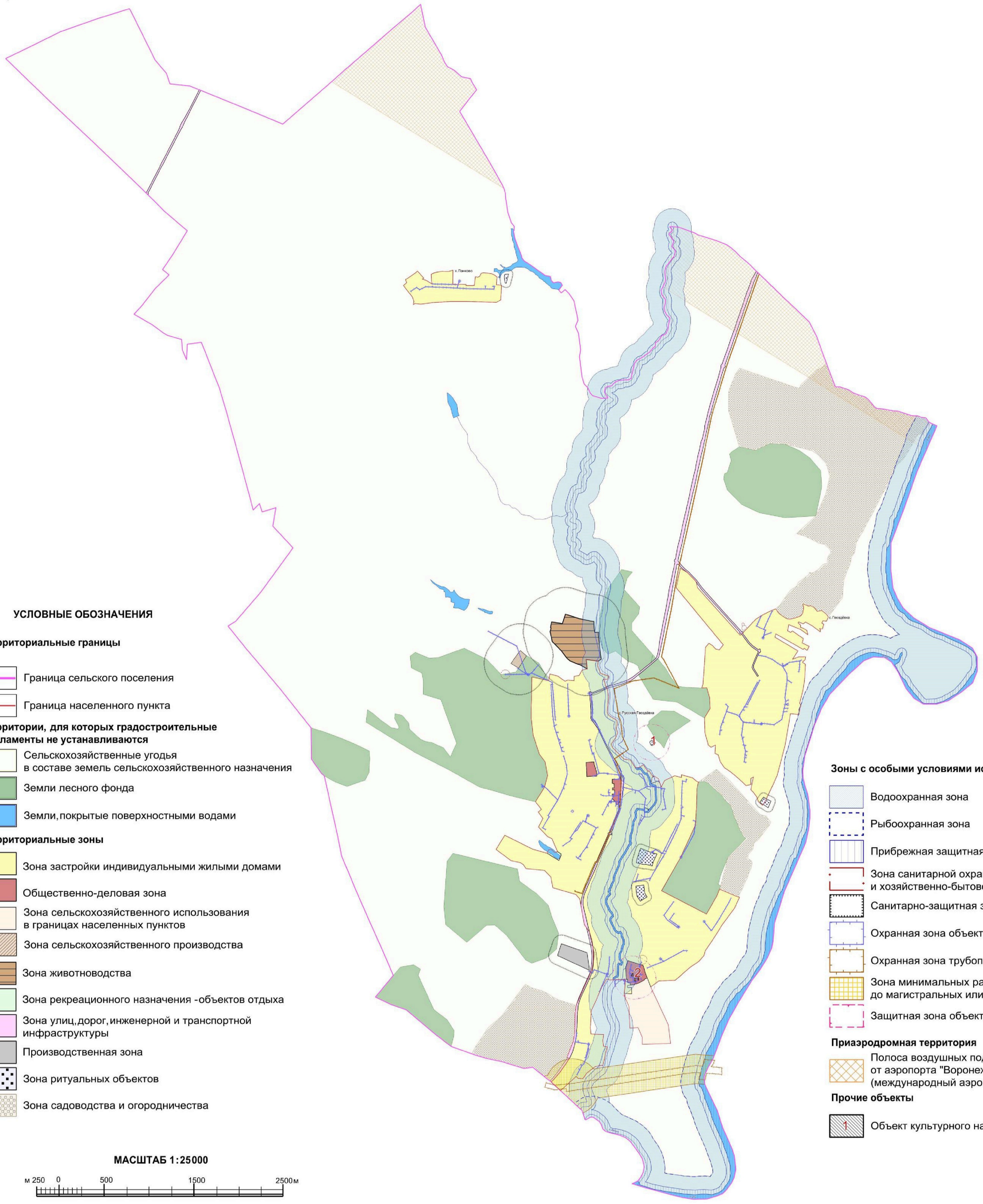

УСЛОВНЫЕ ОБОЗНАЧЕНИЯ

Территориальные границы

- Граница сельского поселения
- Граница населенного пункта

Территории, для которых градостроительные регламенты не устанавливаются

- Сельскохозяйственные угодья в составе земель сельскохозяйственного назначения
- Земли лесного фонда
- Земли, покрытые поверхностными водами

Территориальные зоны

- Зона застройки индивидуальными жилыми домами
- Общественно-деловая зона
- Зона сельскохозяйственного использования в границах населенных пунктов
- Зона сельскохозяйственного производства
- Зона животноводства
- Зона рекреационного назначения -объектов отдыха
- Зона улиц, дорог, инженерной и транспортной инфраструктуры
- Производственная зона
- Зона ритуальных объектов
- Зона садоводства и огородничества

Зоны с особыми условиями использования территории

- Водоохранная зона
- Рыбоохранная зона
- Прибрежная защитная полоса
- Зона санитарной охраны источников питьевого и хозяйственно-бытового водоснабжения (первый пояс)
- Санитарно-защитная зона
- Охранная зона объектов электроэнергетики
- Охранная зона трубопроводов
- Зона минимальных расстояний до магистральных или промышленных трубопроводов
- Защитная зона объекта культурного наследия

Приаэродромная территория

- Полоса воздушных подходов от аэропорта "Воронеж-Чертовицкое" (международный аэропорт имени Петра I)

Прочие объекты

- 1 Объект культурного наследия

МАСШТАБ 1:25000

м 250 0 500 1500 2500м

2.1. На территории Русскогвоздёвского сельского поселения Рамонского муниципального района Воронежской области располагаются следующие объекты культурного наследия:

№ п/п	Наименование объекта культурного наследия	Сведения о границах территории объекта культурного наследия	Сведения о границах защитной зоны объекта культурного наследия	Сведения о границах зоны охраны объекта культурного наследия
1	Могила неизвестного солдата	Не установлена	Установлена приказом управления по охране объектов культурного наследия Воронежской области от 04.12.2019 № 71-01-07/339 «Об утверждении графического описания местоположения границ (с перечнем координат характерных точек этих границ) защитных зон объектов культурного наследия, расположенных на территории Воронежской области» (далее – приказ от 04.12.2019 № 71-01-07/339)	Не установлена
2	Усадьба Веневитиновых	Не установлена	Установлена приказом от 04.12.2019 № 71-01-07/339	Не установлена

18. Перечень территориальных зон, установленных на карте градостроительного зонирования

1. Порядок установления территориальных зон определен статьей 34 ГрК РФ. На карте градостроительного зонирования установлены следующие виды территориальных зон:

Наименование территориальной зоны	Кодовое обозначение территориальной зоны
Жилые зоны	
Зона застройки индивидуальными жилыми домами	**Ж1**
Общественно-деловые зоны	
Общественно-деловая зона	**ОД**
Производственные и коммунально-складские зоны	
Производственная зона	**П1**
Зоны инженерной и транспортной инфраструктуры	
Зона улиц, дорог, инженерной и транспортной инфраструктуры	**ИТ1**
Зоны сельскохозяйственного использования	
Зона сельскохозяйственного использования в границах населенных пунктов	**СХ1**
Зона сельскохозяйственного производства	**СХ2**
Зона животноводства	**СХ3**
Зоны рекреационного назначения	
Зона рекреационного назначения - объектов отдыха	**Р1**
Зоны специального назначения	
Зона ритуальных объектов	**СН1**
Зоны ведения садоводства для собственных нужд граждан	
Зона садоводства и огородничества	**СО1**

2. Сведения о границах территориальных зон, содержащие графическое описание местоположения границ территориальных зон, перечень координат характерных точек границ территориальных зон села Русская Гвоздёвка, являются приложением № 1 к настоящим Правилам.

3. Сведения о границах территориальных зон, содержащие графическое описание местоположения границ территориальных зон, перечень координат характерных точек границ территориальных зон села Гвоздёвка, являются приложением № 2 к настоящим Правилам.

4. Сведения о границах территориальных зон, содержащие графическое описание местоположения границ территориальных зон, перечень координат характерных точек границ территориальных зон хутора Панково, являются приложением № 3 к настоящим Правилам.

5. Сведения о границах территориальных зон, содержащие графическое описание местоположения границ территориальных зон, перечень координат характерных точек границ территориальных зон, расположенных за границами населенных пунктов на территории Русскогвоздёвского сельского поселения, являются приложением № 4 к настоящим Правилам.

ЧАСТЬ III. ГРАДОСТРОИТЕЛЬНЫЕ РЕГЛАМЕНТЫ

19. Общие положения о градостроительном регламенте

1. Градостроительным регламентом определяется правовой режим земельных участков, равно как всего, что находится над и под поверхностью земельных участков и используется в процессе их застройки и последующей эксплуатации объектов капитального строительства.

2. Действие градостроительного регламента распространяется в равной мере на все земельные участки и объекты капитального строительства, расположенные в пределах границ территориальной зоны, обозначенной на карте градостроительного зонирования.

3. Земли и земельные участки, на которые действие градостроительных регламентов не распространяется или для которых градостроительные регламенты не устанавливаются, определены статьей 36 ГрК РФ.

20. Виды разрешенного использования

1. Разрешенное использование земельных участков и объектов капитального строительства может быть следующих видов:

– основные виды разрешенного использования;

– условно разрешенные виды использования;

– вспомогательные виды разрешенного использования, допустимые только в качестве дополнительных по отношению к основным видам разрешенного использования и условно разрешенным видам использования и осуществляемые совместно с ними.

2. Виды разрешенного использования (далее – ВРИ) земельных участков в настоящих Правилах определяются в соответствии с приказом Министерства экономического развития Российской Федерации от 01.09.2014 № 540 «Об утверждении классификатора видов разрешенного использования земельных участков».

21. Градостроительные регламенты территориальных зон

1. Зона застройки индивидуальными жилыми домами – Ж1

№ п/п	Код ВРИ	Наименование ВРИ	Предельные (минимальные и (или) максимальные) размеры земельных участков, в том числе их площадь, м²		Максимальный процент застройки в границах земельного участка	Предельное количество этажей или предельная высота зданий, строений, сооружений	Минимальные отступы от границ земельных участков в целях определения мест допустимого размещения зданий, строений, сооружений, за пределами которых запрещено строительство зданий, строений, сооружений
			min	max			
ОСНОВНЫЕ ВИДЫ РАЗРЕШЕННОГО ИСПОЛЬЗОВАНИЯ ЗЕМЕЛЬНЫХ УЧАСТКОВ И ОБЪЕКТОВ КАПИТАЛЬНОГО СТРОИТЕЛЬСТВА							
1	2.1	Для индивидуального жилищного строительства	300	3000	50%	3 этажа	3 метра
2	2.3	Блокированная жилая застройка	80	3000	50%	3 этажа	3 метра; 0 метров – при примыкании к соседним зданиям
3	2.2	Для ведения личного подсобного хозяйства (приусадебный земельный участок)	300	5000	30%	3 этажа	3 метра
4	1.19	Сенокошение	600	50000	0%	не подлежат установлению	
5	1.20	Выпас сельскохозяйственных животных	300	50000	0%	не подлежат установлению	
6	3.1.1	Предоставление коммунальных услуг	не подлежит установлению	5000	не подлежат установлению		
7	3.1.2	Административные здания организаций, обеспечивающих предоставление коммунальных услуг	не подлежат установлению		60%	3 этажа	3 метра
8	3.2.2	Оказание социальной помощи населению	не подлежат установлению		60%	3 этажа	3 метра
9	3.2.3	Оказание услуг связи	не подлежат установлению		60%	3 этажа	3 метра
10	3.4.1	Амбулаторно-поликлиническое обслуживание	не подлежат установлению			3 этажа	3 метра

№ п/п	Код ВРИ	Наименование ВРИ	Предельные (минимальные и (или) максимальные) размеры земельных участков, в том числе их площадь, м²		Максимальный процент застройки в границах земельного участка	Предельное количество этажей или предельная высота зданий, строений, сооружений	Минимальные отступы от границ земельных участков в целях определения мест допустимого размещения зданий, строений, сооружений, за пределами которых запрещено строительство зданий, строений, сооружений
			min	max			
11	3.5.1	Дошкольное, начальное и среднее общее образование	не подлежат установлению			4 этажа	3 метра
12	3.6.2.	Парки культуры и отдыха	не подлежат установлению				
13	5.1.3	Площадки для занятий спортом	не подлежат установлению				
14	9.3	Историко-культурная деятельность	не подлежат установлению				
15	11.0	Водные объекты	градостроительный регламент не устанавливается				
16	11.1	Общее пользование водными объектами	не подлежат установлению				
17	12.0.1	Улично-дорожная сеть	действие градостроительного регламента не распространяется				
18	12.0.2	Благоустройство территории	действие градостроительного регламента не распространяется				
УСЛОВНО РАЗРЕШЕННЫЕ ВИДЫ ИСПОЛЬЗОВАНИЯ ЗЕМЕЛЬНЫХ УЧАСТКОВ И ОБЪЕКТОВ КАПИТАЛЬНОГО СТРОИТЕЛЬСТВА							
19	2.1.1	Малоэтажная многоквартирная жилая застройка	600	не подлежит установлению	45%	4 этажа	6 метров
20	2.7.1	Хранение автотранспорта	не подлежат установлению				
21	3.3	Бытовое обслуживание	200	5000	60%	3 этажа	3 метра
22	3.6.1	Объекты культурно-досуговой деятельности	200	5000	60%	3 этажа	3 метра
23	3.7.1	Осуществление религиозных обрядов	не подлежат установлению				3 метра
24	3.8.1	Государственное управление	не подлежат установлению		60%	4 этажа	3 метра
25	3.10.1	Амбулаторное ветеринарное обслуживание	200	5000	60%	3 этажа	3 метра
26	4.1	Деловое управление	не подлежат установлению		60%	4 этажа	3 метра
27	4.4	Магазины	200	5000	60%	3 этажа	3 метра
28	4.5	Банковская и страховая деятельность	не подлежат установлению		60%	3 этажа	3 метра

№ п/п	Код ВРИ	Наименование ВРИ	Предельные (минимальные и (или) максимальные) размеры земельных участков, в том числе их площадь, м²		Максимальный процент застройки в границах земельного участка	Предельное количество этажей или предельная высота зданий, строений, сооружений	Минимальные отступы от границ земельных участков в целях определения мест допустимого размещения зданий, строений, сооружений, за пределами которых запрещено строительство зданий, строений, сооружений
			min	max			
29	4.6	Общественное питание	200	5000	50%	3 этажа	3 метра
30	4.9	Служебные гаражи	не подлежит установлению	5000	60%	не подлежит установлению	3 метра
31	5.1.2	Обеспечение занятий спортом в помещениях	не подлежат установлению		45%	не подлежит установлению	3 метра
32	6.4	Пищевая промышленность	не подлежит установлению	5000	не подлежит установлению	15 метров	3 метра
33	6.8	Связь	не подлежат установлению				3 метра
34	8.3	Обеспечение внутреннего правопорядка	не подлежат установлению				3 метра

Ограничения использования земельных участков и объектов капитального строительства, устанавливаемые в соответствии с законодательством Российской Федерации, определяются пунктом 22 настоящих Правил.

2. Общественно-деловая зона – ОД

№ п/п	Код ВРИ	Наименование ВРИ	Предельные (минимальные и (или) максимальные) размеры земельных участков, в том числе их площадь, м²		Максимальный процент застройки в границах земельного участка	Предельное количество этажей или предельная высота зданий, строений, сооружений	Минимальные отступы от границ земельных участков в целях определения мест допустимого размещения зданий, строений, сооружений, за пределами которых запрещено строительство зданий, строений, сооружений
			min	max			
ОСНОВНЫЕ ВИДЫ РАЗРЕШЕННОГО ИСПОЛЬЗОВАНИЯ ЗЕМЕЛЬНЫХ УЧАСТКОВ И ОБЪЕКТОВ КАПИТАЛЬНОГО СТРОИТЕЛЬСТВА							

№ п/п	Код ВРИ	Наименование ВРИ	Предельные (минимальные и (или) максимальные) размеры земельных участков, в том числе их площадь, м²		Максимальный процент застройки в границах земельного участка	Предельное количество этажей или предельная высота зданий, строений, сооружений	Минимальные отступы от границ земельных участков в целях определения мест допустимого размещения зданий, строений, сооружений, за пределами которых запрещено строительство зданий, строений, сооружений
			min	max			
1	3.1.1	Предоставление коммунальных услуг	не подлежит установлению	5000	не подлежат установлению		
2	3.1.2	Административные здания организаций, обеспечивающих предоставление коммунальных услуг	не подлежат установлению		60%	не подлежит установлению	3 метра
3	3.2.1	Дома социального обслуживания	не подлежат установлению		60%	не подлежит установлению	6 метров
4	3.2.2	Оказание социальной помощи населению	не подлежат установлению		60%	не подлежит установлению	6 метров
5	3.2.3	Оказание услуг связи	не подлежат установлению		60%	не подлежит установлению	6 метров
6	3.3	Бытовое обслуживание	200	не подлежит установлению	60%	не подлежит установлению	6 метров
7	3.4.1	Амбулаторно-поликлиническое обслуживание	не подлежат установлению			не подлежит установлению	6 метров
8	3.5.1	Дошкольное, начальное и среднее общее образование	не подлежат установлению			4 этажа	6 метров
9	3.6.1	Объекты культурно-досуговой деятельности	не подлежат установлению		60%	не подлежит установлению	6 метров
10	3.6.2.	Парки культуры и отдыха	не подлежат установлению				
11	3.7.1	Осуществление религиозных обрядов	не подлежат установлению				6 метров
12	3.8.1	Государственное управление	не подлежат установлению		60%	не подлежит установлению	6 метров
13	3.10.1	Амбулаторное ветеринарное обслуживание	не подлежат установлению		60%	3 этажа	3 метра
14	4.1	Деловое управление	не подлежат установлению		50%	не подлежит установлению	6 метров
15	4.3	Рынки	не подлежат установлению		45%	не подлежит установлению	6 метров
16	4.4	Магазины	200	не подлежит установлению	60%	не подлежит установлению	3 метра

№ п/п	Код ВРИ	Наименование ВРИ	Предельные (минимальные и (или) максимальные) размеры земельных участков, в том числе их площадь, м²		Максимальный процент застройки в границах земельного участка	Предельное количество этажей или предельная высота зданий, строений, сооружений	Минимальные отступы от границ земельных участков в целях определения мест допустимого размещения зданий, строений, сооружений, за пределами которых запрещено строительство зданий, строений, сооружений
			min	max			
17	4.5	Банковская и страховая деятельность	не подлежат установлению		60%	не подлежит установлению	6 метров
18	4.6	Общественное питание	400	не подлежит установлению	50%	не подлежит установлению	6 метров
19	4.9	Служебные гаражи	не подлежат установлению				3 метра
20	5.1.2	Обеспечение занятий спортом в помещениях	не подлежат установлению		45%	не подлежит установлению	6 метров
21	5.1.3	Площадки для занятий спортом	не подлежат установлению				
22	8.3	Обеспечение внутреннего правопорядка	не подлежат установлению				3 метра
23	9.3	Историко-культурная деятельность	не подлежат установлению				
24	12.0.1	Улично-дорожная сеть	действие градостроительного регламента не распространяется				
25	12.0.2	Благоустройство территории	действие градостроительного регламента не распространяется				
УСЛОВНО РАЗРЕШЕННЫЕ ВИДЫ ИСПОЛЬЗОВАНИЯ ЗЕМЕЛЬНЫХ УЧАСТКОВ И ОБЪЕКТОВ КАПИТАЛЬНОГО СТРОИТЕЛЬСТВА							
26	2.1	Для индивидуального жилищного строительства	300	1000	50%	3 этажа	3 метра
27	2.2	Для ведения личного подсобного хозяйства (приусадебный земельный участок)	300	5000	40%	3 этажа	3 метра
28	4.9.1.3	Автомобильные мойки	не подлежат установлению			1 этаж	3 метра
29	6.4	Пищевая промышленность	400	5000	50%	15 метров	3 метра

Ограничения использования земельных участков и объектов капитального строительства, устанавливаемые в соответствии с законодательством Российской Федерации, определяются пунктом 22 настоящих Правил.

3. Производственная зона – П1

№ п/п	Код ВРИ	Наименование ВРИ	Предельные (минимальные и (или) максимальные) размеры земельных участков, в том числе их площадь, м²		Максимальный процент застройки в границах земельного участка	Предельное количество этажей или предельная высота зданий, строений, сооружений	Минимальные отступы от границ земельных участков в целях определения мест допустимого размещения зданий, строений, сооружений, за пределами которых запрещено строительство зданий, строений, сооружений
			min	max			
ОСНОВНЫЕ ВИДЫ РАЗРЕШЕННОГО ИСПОЛЬЗОВАНИЯ ЗЕМЕЛЬНЫХ УЧАСТКОВ И ОБЪЕКТОВ КАПИТАЛЬНОГО СТРОИТЕЛЬСТВА							
1	1.15	Хранение и переработка сельскохозяйственной продукции	не подлежат установлению				3 метра
2	1.18	Обеспечение сельскохозяйственного производства	не подлежат установлению				3 метра
3	3.1	Коммунальное обслуживание	не подлежат установлению				
4	6.8	Связь	не подлежат установлению				3 метра
5	6.9	Склады	не подлежат установлению		60%	не подлежит установлению	3 метра
6	6.9.1	Складские площадки	не подлежат установлению				
7	3.3	Бытовое обслуживание	200	не подлежит установлению	60%	не подлежит установлению	3 метра
8	4.1	Деловое управление	не подлежат установлению		50%	не подлежит установлению	3 метра
9	4.4	Магазины	200	не подлежит установлению	50%	не подлежит установлению	3 метра
10	4.6	Общественное питание	400	не подлежит установлению	50%	не подлежит установлению	3 метра
11	4.9	Служебные гаражи	не подлежат установлению				3 метра
12	4.9.1.1	Заправка транспортных средств	не подлежат установлению				3 метра
13	4.9.1.3	Автомобильные мойки	не подлежат установлению				3 метра
14	4.9.1.4	Ремонт автомобилей	не подлежат установлению				3 метра
15	12.0.1	Улично-дорожная сеть	действие градостроительного регламента не распространяется				
16	12.0.2	Благоустройство территории	действие градостроительного регламента не распространяется				
УСЛОВНО РАЗРЕШЕННЫЕ ВИДЫ ИСПОЛЬЗОВАНИЯ ЗЕМЕЛЬНЫХ УЧАСТКОВ И ОБЪЕКТОВ КАПИТАЛЬНОГО СТРОИТЕЛЬСТВА							
17	4.7	Гостиничное обслуживание	600	не подлежит установлению	45%	не подлежит установлению	3 метра

№ п/п	Код ВРИ	Наименование ВРИ	Предельные (минимальные и (или) максимальные) размеры земельных участков, в том числе их площадь, м²		Максимальный процент застройки в границах земельного участка	Предельное количество этажей или предельная высота зданий, строений, сооружений	Минимальные отступы от границ земельных участков в целях определения мест допустимого размещения зданий, строений, сооружений, за пределами которых запрещено строительство зданий, строений, сооружений
			min	max			
18	4.10	Выставочно-ярмарочная деятельность	800	не подлежит установлению	45%	не подлежит установлению	6 метров

Ограничения использования земельных участков и объектов капитального строительства, устанавливаемые в соответствии с законодательством Российской Федерации, определяются пунктом 22 настоящих Правил.

4. Зона улиц, дорог, инженерной и транспортной инфраструктуры – ИТ1

№ п/п	Код ВРИ	Наименование ВРИ	Предельные (минимальные и (или) максимальные) размеры земельных участков, в том числе их площадь, м²		Максимальный процент застройки в границах земельного участка	Предельное количество этажей или предельная высота зданий, строений, сооружений	Минимальные отступы от границ земельных участков в целях определения мест допустимого размещения зданий, строений, сооружений, за пределами которых запрещено строительство зданий, строений, сооружений
			min	max			
ОСНОВНЫЕ ВИДЫ РАЗРЕШЕННОГО ИСПОЛЬЗОВАНИЯ ЗЕМЕЛЬНЫХ УЧАСТКОВ И ОБЪЕКТОВ КАПИТАЛЬНОГО СТРОИТЕЛЬСТВА							
1	7.2.1	Размещение автомобильных дорог					
2	3.1.1	Предоставление коммунальных услуг	не подлежат установлению				
3	12.0.1	Улично-дорожная сеть	действие градостроительного регламента не распространяется				
УСЛОВНО РАЗРЕШЕННЫЕ ВИДЫ ИСПОЛЬЗОВАНИЯ ЗЕМЕЛЬНЫХ УЧАСТКОВ И ОБЪЕКТОВ КАПИТАЛЬНОГО СТРОИТЕЛЬСТВА							
4	4.9.1	Объекты дорожного сервиса	не подлежат установлению				3 метра

Ограничения использования земельных участков и объектов капитального строительства, устанавливаемые в соответствии с законодательством Российской Федерации, определяются пунктом 22 настоящих Правил.

5. Зона сельскохозяйственного использования в границах населенных пунктов – СХ1

№ п/п	Код ВРИ	Наименование ВРИ	Предельные (минимальные и (или) максимальные) размеры земельных участков, в том числе их площадь, м²		Максимальный процент застройки в границах земельного участка	Предельное количество этажей или предельная высота зданий, строений, сооружений	Минимальные отступы от границ земельных участков в целях определения мест допустимого размещения зданий, строений, сооружений, за пределами которых запрещено строительство зданий, строений, сооружений
			min	max			
ОСНОВНЫЕ ВИДЫ РАЗРЕШЕННОГО ИСПОЛЬЗОВАНИЯ ЗЕМЕЛЬНЫХ УЧАСТКОВ И ОБЪЕКТОВ КАПИТАЛЬНОГО СТРОИТЕЛЬСТВА							
1	1.2	Выращивание зерновых и иных сельскохозяйственных культур	не подлежат установлению				
2	1.3	Овощеводство	не подлежат установлению				
3	1.4	Выращивание тонизирующих, лекарственных, цветочных культур	не подлежат установлению				
4	1.5	Садоводство	не подлежат установлению				
5	1.12	Пчеловодство	не подлежат установлению				
6	1.16	Ведение личного подсобного хозяйства на полевых участках	не подлежат установлению				
7	1.19	Сенокошение	не подлежат установлению				
8	1.20	Выпас сельскохозяйственных животных	не подлежат установлению				
9	3.1.1	Предоставление коммунальных услуг	не подлежат установлению				
10	12.0	Земельные участки (территории) общего пользования	действие градостроительного регламента не распространяется				
11	13.1	Ведение огородничества	100	4500	0%	не подлежат установлению	
УСЛОВНО РАЗРЕШЕННЫЕ ВИДЫ ИСПОЛЬЗОВАНИЯ ЗЕМЕЛЬНЫХ УЧАСТКОВ И ОБЪЕКТОВ КАПИТАЛЬНОГО СТРОИТЕЛЬСТВА							
12	1.15	Хранение и переработка сельскохозяйственной продукции	не подлежат установлению				3 метра
13	6.8	Связь	не подлежат установлению				3 метра

Ограничения использования земельных участков и объектов капитального строительства, устанавливаемые в соответствии с законодательством Российской Федерации, определяются пунктом 22 настоящих Правил.

6. Зона сельскохозяйственного производства – СХ2

№ п/п	Код ВРИ	Наименование ВРИ	Предельные (минимальные и (или) максимальные) размеры земельных участков, в том числе их площадь, м²		Максимальный процент застройки в границах земельного участка	Предельное количество этажей или предельная высота зданий, строений, сооружений	Минимальные отступы от границ земельных участков в целях определения мест допустимого размещения зданий, строений, сооружений, за пределами которых запрещено строительство зданий, строений, сооружений
			min	max			
ОСНОВНЫЕ ВИДЫ РАЗРЕШЕННОГО ИСПОЛЬЗОВАНИЯ ЗЕМЕЛЬНЫХ УЧАСТКОВ И ОБЪЕКТОВ КАПИТАЛЬНОГО СТРОИТЕЛЬСТВА							
1	1.1	Растениеводство	не подлежат установлению				
2	1.12	Пчеловодство	не подлежат установлению				
3	1.15	Хранение и переработка сельскохозяйственной продукции	не подлежат установлению				3 метра
4	1.16	Ведение личного подсобного хозяйства на полевых участках	не подлежат установлению				
5	1.18	Обеспечение сельскохозяйственного производства	не подлежат установлению				3 метра
6	3.1.1	Предоставление коммунальных услуг	не подлежат установлению				
7	4.1	Деловое управление	не подлежат установлению		50%	не подлежит установлению	3 метра
8	4.4	Магазины	не подлежит установлению	5000	50%	не подлежит установлению	3 метра
9	4.9.1.1	Заправка транспортных средств	не подлежат установлению			1 этаж	3 метра
10	6.9	Склады	не подлежат установлению		60%	не подлежит установлению	3 метра
11	6.9.1	Складские площадки	не подлежат установлению				
12	8.3	Обеспечение внутреннего правопорядка	не подлежат установлению				3 метра
13	12.0.2	Благоустройство территории	действие градостроительного регламента не распространяется				

№ п/п	Код ВРИ	Наименование ВРИ	Предельные (минимальные и (или) максимальные) размеры земельных участков, в том числе их площадь, м²		Максимальный процент застройки в границах земельного участка	Предельное количество этажей или предельная высота зданий, строений, сооружений	Минимальные отступы от границ земельных участков в целях определения мест допустимого размещения зданий, строений, сооружений, за пределами которых запрещено строительство зданий, строений, сооружений
			min	max			
УСЛОВНО РАЗРЕШЕННЫЕ ВИДЫ ИСПОЛЬЗОВАНИЯ ЗЕМЕЛЬНЫХ УЧАСТКОВ И ОБЪЕКТОВ КАПИТАЛЬНОГО СТРОИТЕЛЬСТВА							
14	1.8	Скотоводство	не подлежат установлению				3 метра
15	6.4	Пищевая промышленность	не подлежат установлению				3 метра

Ограничения использования земельных участков и объектов капитального строительства, устанавливаемые в соответствии с законодательством Российской Федерации, определяются пунктом 22 настоящих Правил.

7. Зона животноводства – СХ3

№ п/п	Код ВРИ	Наименование ВРИ	Предельные (минимальные и (или) максимальные) размеры земельных участков, в том числе их площадь, м²		Максимальный процент застройки в границах земельного участка	Предельное количество этажей или предельная высота зданий, строений, сооружений	Минимальные отступы от границ земельных участков в целях определения мест допустимого размещения зданий, строений, сооружений, за пределами которых запрещено строительство зданий, строений, сооружений
			min	max			
ОСНОВНЫЕ ВИДЫ РАЗРЕШЕННОГО ИСПОЛЬЗОВАНИЯ ЗЕМЕЛЬНЫХ УЧАСТКОВ И ОБЪЕКТОВ КАПИТАЛЬНОГО СТРОИТЕЛЬСТВА							
1	1.8	Скотоводство	не подлежат установлению				3 метра
2	1.9	Звероводство	не подлежат установлению				3 метра
3	1.10	Птицеводство	не подлежат установлению				3 метра
4	1.15	Хранение и переработка сельскохозяйственной продукции	не подлежат установлению				3 метра
5	1.18	Обеспечение сельскохозяйственного производства	не подлежат установлению				3 метра

№ п/п	Код ВРИ	Наименование ВРИ	Предельные (минимальные и (или) максимальные) размеры земельных участков, в том числе их площадь, м²		Максимальный процент застройки в границах земельного участка	Предельное количество этажей или предельная высота зданий, строений, сооружений	Минимальные отступы от границ земельных участков в целях определения мест допустимого размещения зданий, строений, сооружений, за пределами которых запрещено строительство зданий, строений, сооружений
			min	max			
6	1.19	Сенокошение	не подлежат установлению				
7	1.20	Выпас сельскохозяйственных животных	не подлежат установлению				
8	3.1.1	Предоставление коммунальных услуг	не подлежат установлению				
УСЛОВНО РАЗРЕШЕННЫЕ ВИДЫ ИСПОЛЬЗОВАНИЯ ЗЕМЕЛЬНЫХ УЧАСТКОВ И ОБЪЕКТОВ КАПИТАЛЬНОГО СТРОИТЕЛЬСТВА							
9	4.9.1.1	Заправка транспортных средств	не подлежат установлению			1 этаж	3 метра
10	6.9	Склады	не подлежат установлению		60%	не подлежит установлению	3 метра
11	6.9.1	Складские площадки	не подлежат установлению				

Ограничения использования земельных участков и объектов капитального строительства, устанавливаемые в соответствии с законодательством Российской Федерации, определяются пунктом 22 настоящих Правил.

8. Зона рекреационного назначения - объектов отдыха - Р1

№ п/п	Код ВРИ	Наименование ВРИ	Предельные (минимальные и (или) максимальные) размеры земельных участков, в том числе их площадь, м²		Максимальный процент застройки в границах земельного участка	Предельное количество этажей или предельная высота зданий, строений, сооружений	Минимальные отступы от границ земельных участков в целях определения мест допустимого размещения зданий, строений, сооружений, за пределами которых запрещено строительство зданий, строений, сооружений
			min	max			
ОСНОВНЫЕ ВИДЫ РАЗРЕШЕННОГО ИСПОЛЬЗОВАНИЯ ЗЕМЕЛЬНЫХ УЧАСТКОВ И ОБЪЕКТОВ КАПИТАЛЬНОГО СТРОИТЕЛЬСТВА							
1	5.1.3	Площадки для занятий спортом	не подлежат установлению				
2	11.0	Водные объекты	градостроительный регламент не устанавливается				

№ п/п	Код ВРИ	Наименование ВРИ	Предельные (минимальные и (или) максимальные) размеры земельных участков, в том числе их площадь, м²		Максимальный процент застройки в границах земельного участка	Предельное количество этажей или предельная высота зданий, строений, сооружений	Минимальные отступы от границ земельных участков в целях определения мест допустимого размещения зданий, строений, сооружений, за пределами которых запрещено строительство зданий, строений, сооружений
			min	max			
3	11.1	Общее пользование водными объектами	не подлежат установлению				
4	12.0.2	Благоустройство территории	действие градостроительного регламента не распространяется				
5	3.1.1	Предоставление коммунальных услуг	не подлежат установлению				
УСЛОВНО РАЗРЕШЕННЫЕ ВИДЫ ИСПОЛЬЗОВАНИЯ ЗЕМЕЛЬНЫХ УЧАСТКОВ И ОБЪЕКТОВ КАПИТАЛЬНОГО СТРОИТЕЛЬСТВА							
6	11.3	Гидротехнические сооружения	не подлежит установлению				
7	4.6	Общественное питание	200	1000	50%	не подлежит установлению	3 метра

Ограничения использования земельных участков и объектов капитального строительства, устанавливаемые в соответствии с законодательством Российской Федерации, определяются пунктом 22 настоящих Правил.

9. Зона ритуальных объектов - СН1

№ п/п	Код ВРИ	Наименование ВРИ	Предельные (минимальные и (или) максимальные) размеры земельных участков, в том числе их площадь, м²		Максимальный процент застройки в границах земельного участка	Предельное количество этажей или предельная высота зданий, строений, сооружений	Минимальные отступы от границ земельных участков в целях определения мест допустимого размещения зданий, строений, сооружений, за пределами которых запрещено строительство зданий, строений, сооружений
			min	max			
ОСНОВНЫЕ ВИДЫ РАЗРЕШЕННОГО ИСПОЛЬЗОВАНИЯ ЗЕМЕЛЬНЫХ УЧАСТКОВ И ОБЪЕКТОВ КАПИТАЛЬНОГО СТРОИТЕЛЬСТВА							
1	12.1	Ритуальная деятельность	не подлежит установлению	400000	не подлежат установлению		3 метра

№ п/п	Код ВРИ	Наименование ВРИ	Предельные (минимальные и (или) максимальные) размеры земельных участков, в том числе их площадь, м²		Максимальный процент застройки в границах земельного участка	Предельное количество этажей или предельная высота зданий, строений, сооружений	Минимальные отступы от границ земельных участков в целях определения мест допустимого размещения зданий, строений, сооружений, за пределами которых запрещено строительство зданий, строений, сооружений
			min	max			
2	9.3	Историко-культурная деятельность	не подлежат установлению				
3	12.0.2	Благоустройство территории	действие градостроительного регламента не распространяется				
4	3.1.1	Предоставление коммунальных услуг	не подлежат установлению				
УСЛОВНО РАЗРЕШЕННЫЕ ВИДЫ ИСПОЛЬЗОВАНИЯ ЗЕМЕЛЬНЫХ УЧАСТКОВ И ОБЪЕКТОВ КАПИТАЛЬНОГО СТРОИТЕЛЬСТВА							
5	Не устанавливаются						

Ограничения использования земельных участков и объектов капитального строительства, устанавливаемые в соответствии с законодательством Российской Федерации, определяются пунктом 22 настоящих Правил.

10. Зона садоводства и огородничества – СО1

№ п/п	Код ВРИ	Наименование ВРИ	Предельные (минимальные и (или) максимальные) размеры земельных участков, в том числе их площадь, м²		Максимальный процент застройки в границах земельного участка	Предельное количество этажей или предельная высота зданий, строений, сооружений	Минимальные отступы от границ земельных участков в целях определения мест допустимого размещения зданий, строений, сооружений, за пределами которых запрещено строительство зданий, строений, сооружений
			min	max			
ОСНОВНЫЕ ВИДЫ РАЗРЕШЕННОГО ИСПОЛЬЗОВАНИЯ ЗЕМЕЛЬНЫХ УЧАСТКОВ И ОБЪЕКТОВ КАПИТАЛЬНОГО СТРОИТЕЛЬСТВА							
1	13.0	Земельные участки общего назначения	100	2000	50%	13 метров	3 метра
2	13.1	Ведение огородничества	100	4500	0%	не подлежат установлению	

№ п/п	Код ВРИ	Наименование ВРИ	Предельные (минимальные и (или) максимальные) размеры земельных участков, в том числе их площадь, м²		Максимальный процент застройки в границах земельного участка	Предельное количество этажей или предельная высота зданий, строений, сооружений	Минимальные отступы от границ земельных участков в целях определения мест допустимого размещения зданий, строений, сооружений, за пределами которых запрещено строительство зданий, строений, сооружений
			min	max			
3	13.2	Ведение садоводства	600	2000	30%	3 этажа /13 метров	3 метра
4	3.1.1	Предоставление коммунальных услуг	не подлежит установлению				
5	4.4	Магазины	200	не подлежит установлению	50%	13 метров	3 метра
6	12.0.2	Благоустройство территории	действие градостроительного регламента не распространяется				
7	5.1.3	Площадки для занятий спортом	не подлежат установлению				
УСЛОВНО РАЗРЕШЕННЫЕ ВИДЫ ИСПОЛЬЗОВАНИЯ ЗЕМЕЛЬНЫХ УЧАСТКОВ И ОБЪЕКТОВ КАПИТАЛЬНОГО СТРОИТЕЛЬСТВА							
8	Не устанавливаются						

Ограничения использования земельных участков и объектов капитального строительства, устанавливаемые в соответствии с законодательством Российской Федерации, определяются пунктом 22 настоящих Правил.

22. Ограничения использования земельных участков и объектов капитального строительства, устанавливаемые в соответствии с законодательством Российской Федерации

1. На территории Русскогвоздёвского сельского поселения Рамонского муниципального района Воронежской области устанавливаются следующие зоны с особыми условиями использования территории:

1) защитная зона объекта культурного наследия;

2) охранная зона объектов электроэнергетики (объектов электросетевого хозяйства и объектов по производству электрической энергии);

3) охранная зона трубопроводов (газопроводов, нефтепроводов и нефтепродуктопроводов, аммиакопроводов);

4) приаэродромная территория (полоса воздушных подходов);

5) водоохранная (рыбоохранная) зона;

6) прибрежная защитная полоса;

7) зоны санитарной охраны источников питьевого и хозяйственно-бытового водоснабжения, а также устанавливаемые в случаях, предусмотренных Водным кодексом Российской Федерации, в отношении подземных водных объектов зоны специальной охраны;

8) санитарно-защитная зона;

9) зона минимальных расстояний до магистральных или промышленных трубопроводов (газопроводов, нефтепроводов и нефтепродуктопроводов, аммиакопроводов).

2. Ограничения для зон с особыми условиями использования территории установлены в соответствии с действующими нормативами.

№ п/п	Вид зоны	Ограничения в использовании земельных участков и объектов капитального строительства	Основания установления ограничений
1	Защитная зона объекта культурного наследия	Запрещается строительство объектов капитального строительства и их реконструкция, связанная с изменением их параметров (высоты, количества этажей, площади), за исключением строительства и реконструкции линейных объектов.	Приказ управления по охране объектов культурного наследия Воронежской области от 04.12.2019 № 71-01-07/339 «Об утверждении графического описания местоположения границ (с перечнем координат характерных точек этих границ) защитных зон объектов культурного наследия, расположенных на территории Воронежской области»

2	Охранная зона объектов электроэнергетики (объектов электросетевого хозяйства и объектов по производству электрической энергии)	1. В охранных зонах объектов электросетевого хозяйства, размещенных на земельных участках, запрещается осуществлять любые действия, которые могут нарушить безопасную работу объектов электросетевого хозяйства, в том числе привести к их повреждению или уничтожению, и (или) повлечь причинение вреда жизни, здоровью граждан и имуществу физических или юридических лиц, а также повлечь нанесение экологического ущерба и возникновение пожаров, в том числе: - набрасывать на провода и опоры воздушных линий электропередачи посторонние предметы, а также подниматься на опоры воздушных линий электропередачи; - размещать любые объекты и предметы (материалы) в пределах созданных в соответствии с требованиями нормативно-технических документов проходов и подъездов для доступа к объектам электросетевого хозяйства, а также проводить любые работы и возводить сооружения, которые могут препятствовать доступу к объектам электросетевого хозяйства, без создания необходимых для такого доступа проходов и подъездов; - находиться в пределах огороженной территории и помещениях распределительных устройств и подстанций, открывать двери и люки распределительных устройств и подстанций, производить переключения и подключения в электрических сетях (указанное требование не распространяется на работников, занятых выполнением разрешённых в установленном порядке работ), разводить огонь в пределах охранных зон вводных и распределительных устройств, подстанций, воздушных линий электропередачи, а также в охранных зонах кабельных линий электропередачи; - размещать свалки; - производить работы ударными механизмами, сбрасывать тяжести массой свыше 5 тонн, производить сброс и слив едких и коррозионных веществ и горюче-смазочных материалов (в охранных зонах подземных кабельных линий электропередачи). 2. Для объектов электросетевого хозяйства напряжением свыше 1000 вольт, помимо действий, предусмотренных пунктом 1, запрещается: - складировать или размещать хранилища любых, в том числе	Постановление Правительства Российской Федерации от 24.02.2009 № 160 «О порядке установления охранных зон объектов электросетевого хозяйства и особых условий использования земельных участков, расположенных в границах таких зон» Постановление Правительства Российской Федерации от 18.11.2013 № 1033 «О порядке установления охранных зон объектов по производству электрической энергии и особых условий использования земельных участков, расположенных в границах таких зон»

		горюче-смазочных материалов; - размещать детские и спортивные площадки, стадионы, рынки, торговые точки, полевые станы, загоны для скота, гаражи и стоянки всех видов машин и механизмов, проводить любые мероприятия, связанные с большим скоплением людей, не занятых выполнением разрешённых в установленном порядке работ (в охранных зонах воздушных линий электропередачи); - использовать (запускать) любые летательные аппараты, в том числе воздушных змеев, спортивные модели летательных аппаратов (в охранных зонах воздушных линий электропередачи); - бросать якоря с судов и осуществлять их проход с отданными якорями, цепями, лотами, волокушами и тралами (в охранных зонах подводных кабельных линий электропередачи); - осуществлять проход судов с поднятыми стрелами кранов и других механизмов (в охранных зонах воздушных линий электропередачи). 3. Без письменного решения о согласовании сетевой организации запрещается : - строительство, капитальный ремонт, реконструкция или снос зданий и сооружений; - горные, взрывные, мелиоративные работы, в том числе связанные с временным затоплением земель; - посадка и вырубка деревьев и кустарников; - дноуглубительные, землечерпальные и погрузочно-разгрузочные работы, добыча рыбы, других водных животных и растений придонными орудиями лова, устройство водопоев, колка и заготовка льда (в охранных зонах подводных кабельных линий электропередачи); - проход судов, у которых расстояние по вертикали от верхнего крайнего габарита с грузом или без груза до нижней точки провеса проводов переходов воздушных линий электропередачи через водоёмы менее минимально допустимого расстояния, в том числе с учётом максимального уровня подъёма воды при паводке; - проезд машин и механизмов, имеющих общую высоту с грузом или без груза от поверхности дороги более 4,5 метра (в охранных зонах воздушных линий электропередачи); - земляные работы на глубине более 0,3 метра (на вспахиваемых	

		землях на глубине более 0,45 метра), а также планировка грунта (в охранных зонах подземных кабельных линий электропередачи); - полив сельскохозяйственных культур в случае, если высота струи воды может составить свыше 3 метров (в охранных зонах воздушных линий электропередачи); - полевые сельскохозяйственные работы с применением сельскохозяйственных машин и оборудования высотой более 4 метров (в охранных зонах воздушных линий электропередачи) или полевые сельскохозяйственные работы, связанные с вспашкой земли (в охранных зонах кабельных линий электропередачи). 4. Для объектов электросетевого хозяйства напряжением до 1000 вольт, помимо действий, предусмотренных пунктом 3, без письменного решения о согласовании сетевых организаций запрещается: - размещать детские и спортивные площадки, стадионы, рынки, торговые точки, полевые станы, загоны для скота, гаражи и стоянки всех видов машин и механизмов, садовые, огородные земельные участки и иные объекты недвижимости, расположенные в границах территории ведения гражданами садоводства или огородничества для собственных нужд объекты жилищного строительства, в том числе индивидуального (в охранных зонах воздушных линий электропередачи); - складировать или размещать хранилища любых, в том числе горюче-смазочных материалов; - устраивать причалы для стоянки судов, барж и плавучих кранов, бросать якоря с судов и осуществлять их проход с отданными якорями, цепями, лотами, волокушами и тралами (в охранных зонах подводных кабельных линий электропередачи). 5. В охранных зонах объектов по производству электрической энергии запрещается осуществлять действия, которые могут нарушить безопасную работу объектов, в том числе привести к их повреждению или уничтожению и (или) повлечь причинение вреда жизни, здоровью граждан и имуществу физических или юридических лиц, а также нанесение вреда окружающей среде и возникновение пожаров и чрезвычайных ситуаций, а именно: - убирать, перемещать, засыпать и повреждать предупреждающие	

		знаки; - размещать кладбища, скотомогильники, захоронения отходов производства и потребления, радиоактивных, химических, взрывчатых, токсичных, отравляющих и ядовитых веществ; - производить сброс и слив едких и коррозионных веществ, в том числе растворов кислот, щелочей и солей, а также горюче-смазочных материалов; - разводить огонь и размещать какие-либо открытые или закрытые источники огня; - проводить работы, размещать объекты и предметы, возводить сооружения, которые могут препятствовать доступу к объектам, без создания необходимых для такого доступа проходов и подъездов; - производить работы ударными механизмами, сбрасывать тяжести массой свыше 5 тонн; - складировать любые материалы, в том числе взрывоопасные, пожароопасные и горюче-смазочные. 6. Без письменного согласования владельцев объектов по производству электрической энергии запрещается : - размещать детские и спортивные площадки, стадионы, рынки, торговые точки, полевые станы, загоны для скота, гаражи и стоянки всех видов машин и механизмов; - проводить любые мероприятия, связанные с пребыванием людей, не занятых выполнением работ, разрешенных в установленном порядке; - осуществлять горные, взрывные, мелиоративные работы, в том числе связанные с временным затоплением земель.	
3	Охранная зона трубопроводов (газопроводов, нефтепроводов и нефтепродуктопроводов, аммиакопроводов)	1. В охранных зонах трубопроводов запрещается производить всякого рода действия, могущие нарушить нормальную эксплуатацию трубопроводов либо привести к их повреждению, в частности: - перемещать, засыпать и ломать опознавательные и сигнальные знаки, контрольно - измерительные пункты; - открывать люки, калитки и двери необслуживаемых усилительных пунктов кабельной связи, ограждений узлов линейной арматуры, станций катодной и дренажной защиты, линейных и смотровых колодцев и других линейных устройств, открывать и закрывать краны и задвижки, отключать или включать средства связи,	Федеральный закон от 31.03.1999 № 69-ФЗ «О газоснабжении в Российской Федерации» «Правила охраны магистральных трубопроводов», утвержденные Минтопэнерго РФ 29.04.1992, Постановлением Госгортехнадзора РФ от 22.04.1992 № 9 Постановление Госгортехнадзора РФ от 23.11.1994 № 61 «О распространении «Правил

		энергоснабжения и телемеханики трубопроводов; - устраивать всякого рода свалки, выливать растворы кислот, солей и щелочей; - разрушать берегоукрепительные сооружения, водопропускные устройства, земляные и иные сооружения (устройства), предохраняющие трубопроводы от разрушения, а прилегающую территорию и окружающую местность - от аварийного разлива транспортируемой продукции; - бросать якоря, проходить с отданными якорями, цепями, лотами, волокушами и тралами, производить дноуглубительные и землечерпальные работы; - разводить огонь и размещать какие-либо открытые или закрытые источники огня. 2. В охранных зонах трубопроводов без письменного разрешения предприятий трубопроводного транспорта запрещается: - возводить любые постройки и сооружения; на расстоянии ближе 1000 м от оси аммиакопровода запрещается: строить коллективные сады с жилыми домами, устраивать массовые спортивные соревнования, соревнования с участием зрителей, купания, массовый отдых людей, любительское рыболовство, расположение временных полевых жилищ и станов любого назначения, загоны для скота; - высаживать деревья и кустарники всех видов, складировать корма, удобрения, материалы, сено и солому, располагать коновязи, содержать скот, выделять рыбопромысловые участки, производить добычу рыбы, а также водных животных и растений, устраивать водопои, производить колку и заготовку льда; - сооружать проезды и переезды через трассы трубопроводов, устраивать стоянки автомобильного транспорта, тракторов и механизмов, размещать сады и огороды; - производить мелиоративные земляные работы, сооружать оросительные и осушительные системы; - производить всякого рода открытые и подземные, горные, строительные, монтажные и взрывные работы, планировку грунта. 3. В охранных зонах магистральных газопроводов запрещается: - перемещать, засыпать, повреждать и разрушать контрольно-	охраны магистральных трубопроводов» на магистральные аммиакопроводы» Постановление Правительства Российской Федерации от 08.09.2017 № 1083 «Об утверждении Правил охраны магистральных газопроводов и о внесении изменений в Положение о представлении в федеральный орган исполнительной власти (его территориальные органы), уполномоченный Правительством Российской Федерации на осуществление государственного кадастрового учета, государственной регистрации прав, ведение Единого государственного реестра недвижимости и предоставление сведений, содержащихся в Едином государственном реестре недвижимости, федеральными органами исполнительной власти, органами государственной власти субъектов Российской Федерации и органами местного самоуправления дополнительных сведений, воспроизводимых на публичных кадастровых картах» Постановление Правительства Российской Федерации от 20.11.2000 № 878 «Об утверждении Правил охраны газораспределительных сетей»

		измерительные и контрольно-диагностические пункты, предупредительные надписи, опознавательные и сигнальные знаки местонахождения магистральных газопроводов; - открывать двери и люки необслуживаемых усилительных пунктов на кабельных линиях связи, калитки ограждений узлов линейной арматуры, двери установок электрохимической защиты, люки линейных и смотровых колодцев, открывать и закрывать краны, задвижки, отключать и включать средства связи, энергоснабжения, устройства телемеханики магистральных газопроводов; - устраивать свалки, осуществлять сброс и слив едких и коррозионно-агрессивных веществ и горюче-смазочных материалов; - складировать любые материалы, в том числе горюче-смазочные, или размещать хранилища любых материалов; - повреждать берегозащитные, водовыпускные сооружения, земляные и иные сооружения (устройства), предохраняющие магистральный газопровод от разрушения; - осуществлять постановку судов и плавучих объектов на якорь, добычу морских млекопитающих, рыболовство придонными орудиями добычи (вылова) водных биологических ресурсов, плавание с вытравленной якорь-цепью; - проводить дноуглубительные и другие работы, связанные с изменением дна и берегов водных объектов, за исключением работ, необходимых для технического обслуживания объекта магистрального газопровода; - проводить работы с использованием ударно-импульсных устройств и вспомогательных механизмов, сбрасывать грузы; - осуществлять рекреационную деятельность (кроме деятельности по размещению туристских стоянок), разводить костры и размещать источники огня; - огораживать и перегораживать охранные зоны; - размещать какие-либо здания, строения, сооружения, не относящиеся к объектам, указанным в пункте 2 Правил, за исключением объектов, указанных в подпунктах «д» – «к» и «м» пункта 6 Правил, утвержденных Постановлением Правительства РФ от 08.09.2017 № 1083; - осуществлять несанкционированное подключение (присоединение) к магистральному газопроводу.	

		4. В охранных зонах магистральных газопроводов без письменного разрешения собственника магистрального газопровода или организации, эксплуатирующей магистральный газопровод не допускается: - проведение горных, взрывных, строительных, монтажных, мелиоративных работ, в том числе работ, связанных с затоплением земель; - осуществление посадки и вырубки деревьев и кустарников; - проведение погрузочно-разгрузочных работ, устройство водопоев скота, колка и заготовка льда; - проведение земляных работ на глубине более чем 0,3 метра, планировка грунта; - сооружение запруд на реках и ручьях; - складирование кормов, удобрений, сена, соломы, размещение полевых станов и загонов для скота; - размещение туристских стоянок; - размещение гаражей, стоянок и парковок транспортных средств; - сооружение переездов через магистральные газопроводы; - прокладка инженерных коммуникаций; - проведение инженерных изысканий, связанных с бурением скважин и устройством шурфов; - устройство причалов для судов и пляжей; - проведение работ на объектах транспортной инфраструктуры, находящихся на территории охранной зоны; - проведение работ, связанных с временным затоплением земель, не относящихся к землям сельскохозяйственного назначения. 5. В границах охранной зоны газораспределительных сетей запрещается: - строить объекты жилищно-гражданского и производственного назначения; - сносить и реконструировать мосты, коллекторы, автомобильные и железные дороги с расположенными на них газораспределительными сетями без предварительного выноса этих газопроводов по согласованию с эксплуатационными организациями; - разрушать берегоукрепительные сооружения, водопропускные устройства, земляные и иные сооружения, предохраняющие	

		газораспределительные сети от разрушений; - перемещать, повреждать, засыпать и уничтожать опознавательные знаки, контрольно-измерительные пункты и другие устройства газораспределительных сетей; - устраивать свалки и склады, разливать растворы кислот, солей, щелочей и других химически активных веществ; - огораживать и перегораживать охранные зоны, препятствовать доступу персонала эксплуатационных организаций к газораспределительным сетям, проведению обслуживания и устранению повреждений газораспределительных сетей; - разводить огонь и размещать источники огня; - рыть погреба, копать и обрабатывать почву сельскохозяйственными и мелиоративными орудиями и механизмами на глубину более 0,3 метра; - открывать калитки и двери газорегуляторных пунктов, станций катодной и дренажной защиты, люки подземных колодцев, включать или отключать электроснабжение средств связи, освещения и систем телемеханики; - набрасывать, приставлять и привязывать к опорам и надземным газопроводам, ограждениям и зданиям газораспределительных сетей посторонние предметы, лестницы, влезать на них; - самовольно подключаться к газораспределительным сетям.	
4	Полоса воздушных подходов	До установления приаэродромных территорий архитектурно-строительное проектирование, строительство, реконструкция объектов капитального строительства, размещение радиотехнических и иных объектов, которые могут угрожать безопасности полетов воздушных судов, оказывать негативное воздействие на здоровье человека и окружающую среду, создавать помехи в работе радиотехнического оборудования, установленного на аэродроме, объектов радиолокации и радионавигации, предназначенных для обеспечения полетов воздушных судов, в границах указанных в части 1 статьи 4 Федерального закона от 01.07.2017 № 135-ФЗ приаэродромных территорий или указанных в части 2 статьи 4 Федерального закона от 01.07.2017 № 135-ФЗ полос воздушных подходов на аэродромах, санитарно-защитных зон аэродромов должны осуществляться при условии согласования размещения этих объектов в срок не более чем тридцать дней: - с организацией, осуществляющей эксплуатацию аэродрома	Федеральный закон от 01.07.2017 № 135-ФЗ «О внесении изменений в отдельные законодательные акты Российской Федерации в части совершенствования порядка установления и использования приаэродромной территории и санитарно-защитной зоны»

		экспериментальной авиации, - для аэродрома экспериментальной авиации; - с организацией, уполномоченной федеральным органом исполнительной власти, в ведении которого находится аэродром государственной авиации, - для аэродрома государственной авиации; - с федеральным органом исполнительной власти, осуществляющим функции по оказанию государственных услуг и управлению государственным имуществом в сфере воздушного транспорта (гражданской авиации), - для аэродрома гражданской авиации. Согласование осуществляется при наличии положительного санитарно-эпидемиологического заключения федерального органа исполнительной власти, осуществляющего федеральный государственный санитарно-эпидемиологический надзор, о соответствии размещения указанных объектов требованиям законодательства в области обеспечения санитарно-эпидемиологического благополучия населения, выдаваемого в течение тридцати дней со дня поступления заявления в данный федеральный орган исполнительной власти. В отношении аэродромов, введенных в эксплуатацию до дня вступления в силу Федерального закона от 01.07.2017 № 135-ФЗ, ограничения использования земельных участков и (или) расположенных на них объектов недвижимости и осуществления экономической и иной деятельности, установленные до дня вступления в силу Федерального закона от 01.07.2017 № 135-ФЗ, ограничения использования земельных участков и (или) расположенных на них объектов недвижимости и осуществления экономической и иной деятельности, установленные в границах установленные в границах указанных в части 1 статьи 4 Федерального закона от 01.07.2017 № 135-ФЗ приаэродромных территорий или указанных в части 2 статьи 4 Федерального закона от 01.07.2017 № 135-ФЗ полос воздушных подходов на аэродромах, санитарно-защитных зон аэродромов, зон санитарных разрывов аэродромов, не применяются в отношении объектов капитального строительства, архитектурно-строительное проектирование, строительство, реконструкция которых согласованы собственником соответствующего аэродрома и (или) уполномоченным органом	

		государственной власти, осуществляющим полномочия собственника соответствующего аэродрома, а также в отношении земельных участков и (или) расположенных на них объектов недвижимости, права на которые возникли у граждан или юридических лиц до дня вступления в силу Федерального закона от 01.07.2017 № 135-ФЗ, за исключением случаев, если эти ограничения установлены в целях обеспечения безопасности полетов воздушных судов.	
5	Водоохранная зона	В границах водоохраной зоны запрещается: - использование сточных вод в целях регулирования плодородия почв; - размещение кладбищ, скотомогильников, объектов размещения отходов производства и потребления, химических, взрывчатых, токсичных, отравляющих и ядовитых веществ, пунктов захоронения радиоактивных отходов; - осуществление авиационных мер по борьбе с вредными организмами; - движение и стоянка транспортных средств (кроме специальных транспортных средств), за исключением их движения по дорогам и стоянки на дорогах и в специально оборудованных местах, имеющих твердое покрытие; - строительство и реконструкция автозаправочных станций, складов горюче-смазочных материалов (за исключением случаев, если автозаправочные станции, склады горюче-смазочных материалов размещены на территориях портов, инфраструктуры внутренних водных путей, в том числе баз (сооружений) для стоянки маломерных судов, объектов органов федеральной службы безопасности), станций технического обслуживания, используемых для технического осмотра и ремонта транспортных средств, осуществление мойки транспортных средств; - размещение специализированных хранилищ пестицидов и агрохимикатов, применение пестицидов и агрохимикатов; - сброс сточных, в том числе дренажных, вод; - разведка и добыча общераспространенных полезных ископаемых (за исключением случаев, если разведка и добыча общераспространенных полезных ископаемых осуществляются пользователями недр, осуществляющими разведку и добычу иных видов полезных ископаемых, в границах предоставленных им в	Водный кодекс Российской Федерации

		соответствии с законодательством Российской Федерации о недрах горных отводов и (или) геологических отводов на основании утвержденного технического проекта в соответствии со ст. 19.1 Закона Российской Федерации от 21 февраля 1992 года № 2395-1 «О недрах»).	
	Рыбоохранная зона	В границах рыбоохранной зоны запрещается: - использование сточных вод в целях регулирования плодородия почв; - размещение кладбищ, скотомогильников, объектов размещения отходов производства и потребления, химических, взрывчатых, токсичных, отравляющих и ядовитых веществ, пунктов захоронения радиоактивных отходов; - осуществление авиационных мер по борьбе с вредными организмами; - движение и стоянка транспортных средств (кроме специальных транспортных средств), за исключением их движения по дорогам и стоянки на дорогах и в специально оборудованных местах, имеющих твердое покрытие; - размещение автозаправочных станций, складов горюче-смазочных материалов (за исключением случаев, если автозаправочные станции, склады горюче-смазочных материалов размещены на территориях портов, судостроительных и судоремонтных организаций, инфраструктуры внутренних водных путей при условии соблюдения требований законодательства в области охраны окружающей среды и Водного кодекса Российской Федерации), станций технического обслуживания, используемых для технического осмотра и ремонта транспортных средств, осуществление мойки транспортного средства; - размещение специализированных хранилищ пестицидов и агрохимикатов, применение пестицидов и агрохимикатов; - сброс сточных, в том числе дренажных, вод; - разведка и добыча общераспространенных полезных ископаемых (за исключением случаев, если разведка и добыча общераспространенных полезных ископаемых осуществляются пользователями недр, осуществляющими разведку и добычу иных видов полезных ископаемых, в границах предоставленных им в соответствии с законодательством Российской Федерации о недрах горных отводов и (или) геологических отводов на основании	Постановление Правительства Российской Федерации от 06.10.2008 № 743 «Об утверждении Правил установления рыбоохранных зон»

		утвержденного технического проекта в соответствии со статьей 19.1 Закона Российской Федерации «О недрах»); - распашка земель; - размещение отвалов размываемых грунтов; - выпас сельскохозяйственных животных и организация для них летних лагерей, ванн.	
6	Прибрежная защитная полоса	В границах прибрежных защитных полос запрещается: - использование сточных вод в целях регулирования плодородия почв; - размещение кладбищ, скотомогильников, объектов размещения отходов производства и потребления, химических, взрывчатых, токсичных, отравляющих и ядовитых веществ, пунктов захоронения радиоактивных отходов; - осуществление авиационных мер по борьбе с вредными организмами; - движение и стоянка транспортных средств (кроме специальных транспортных средств), за исключением их движения по дорогам и стоянки на дорогах и в специально оборудованных местах, имеющих твердое покрытие; - строительство и реконструкция автозаправочных станций, складов горюче-смазочных материалов (за исключением случаев, если автозаправочные станции, склады горюче-смазочных материалов размещены на территориях портов, инфраструктуры внутренних водных путей, в том числе баз (сооружений) для стоянки маломерных судов, объектов органов федеральной службы безопасности), станций технического обслуживания, используемых для технического осмотра и ремонта транспортных средств, осуществление мойки транспортных средств; - размещение специализированных хранилищ пестицидов и агрохимикатов, применение пестицидов и агрохимикатов; - сброс сточных, в том числе дренажных, вод; - разведка и добыча общераспространенных полезных ископаемых (за исключением случаев, если разведка и добыча общераспространенных полезных ископаемых осуществляются пользователями недр, осуществляющими разведку и добычу иных видов полезных ископаемых, в границах предоставленных им в соответствии с законодательством Российской Федерации о недрах горных отводов и (или) геологических отводов на основании	Водный кодекс Российской Федерации

		утвержденного технического проекта в соответствии со ст. 19.1 Закона Российской Федерации от 21 февраля 1992 года № 2395-1 «О недрах»); - распашка земель; - размещение отвалов размываемых грунтов; - выпас сельскохозяйственных животных и организация для них летних лагерей, ванн.	
7	Зоны санитарной охраны источников питьевого и хозяйственно-бытового водоснабжения, а также устанавливаемые в случаях, предусмотренных Водным кодексом Российской Федерации, в отношении подземных водных объектов зоны специальной охраны	В зоне санитарной охраны источников питьевого и хозяйственно-бытового водоснабжения запрещается сброс сточных, в том числе дренажных, вод. На территории зоны санитарной охраны подземных источников водоснабжения: 1. В первом поясе не допускается: - посадка высокоствольных деревьев; - все виды строительства, не имеющие непосредственного отношения к эксплуатации, реконструкции и расширению водопроводных сооружений, в том числе прокладка трубопроводов различного назначения; - размещение жилых и хозяйственно-бытовых зданий; - проживание людей; - применение ядохимикатов и удобрений. 2. Во втором поясе запрещено: - закачка отработанных вод в подземные горизонты, подземное складирование твёрдых отходов и разработка недр земли; - размещение кладбищ, скотомогильников, полей ассенизации, полей фильтрации, навозохранилищ, силосных траншей, животноводческих и птицеводческих предприятий и других объектов, обусловливающих опасность микробного загрязнения подземных вод; - применение удобрений и ядохимикатов; - рубка леса главного пользования и реконструкции; - размещение складов горюче-смазочных материалов, ядохимикатов и минеральных удобрений, накопителей промстоков, шламохранилищ и других объектов, обусловливающих опасность химического загрязнения подземных вод. Бурение новых скважин и новое строительство, связанное с нарушением почвенного покрова, производится при обязательном	Водный кодекс Российской Федерации СанПиН 2.1.4.1110-02 «Зоны санитарной охраны источников водоснабжения и водопроводов питьевого назначения»

		согласовании с центром государственного санитарно-эпидемиологического надзора. 3. В третьем поясе запрещено: - закачка отработанных вод в подземные горизонты, подземное складирование твёрдых отходов и разработка недр земли; - размещение складов горюче-смазочных материалов, ядохимикатов и минеральных удобрений, накопителей промстоков, шламохранилищ и других объектов, обусловливающих опасность химического загрязнения подземных вод. Размещение таких объектов допускается в пределах третьего пояса зоны санитарной охраны только при использовании защищённых подземных вод, при условии выполнения специальных мероприятий по защите водоносного горизонта от загрязнения при наличии санитарно-эпидемиологического заключения центра государственного санитарно-эпидемиологического надзора, выданного с учётом заключения органов геологического контроля. Бурение новых скважин и новое строительство, связанное с нарушением почвенного покрова, производится при обязательном согласовании с центром государственного санитарно-эпидемиологического надзора. На территории зоны санитарной охраны поверхностных источников водоснабжения: 1. В первом поясе не допускается: - посадка высокоствольных деревьев; - все виды строительства, не имеющие непосредственного отношения к эксплуатации, реконструкции и расширению водопроводных сооружений, в том числе прокладка трубопроводов различного назначения; - размещение жилых и хозяйственно-бытовых зданий; - проживание людей; - применение ядохимикатов и удобрений; - спуск любых сточных вод, в том числе сточных вод водного транспорта; - купание, стирка белья, водопой скота и другие виды водопользования, оказывающие влияние на качество воды.	

		2. Во втором поясе не допускается: - рубка леса главного пользования и реконструкции, а также закрепление за лесозаготовительными предприятиями древесины на корню и лесосечного фонда долгосрочного пользования (допускается только рубки ухода и санитарные рубки леса); - расположение стойбищ и выпас скота, а также всякое другое использование водоема и земельных участков, лесных угодий в пределах прибрежной полосы шириной не менее 500 м, которое может привести к ухудшению качества или уменьшению количества воды источника водоснабжения; - отведение сточных вод в зоне водосбора источника водоснабжения, включая его притоки, не отвечающих гигиеническим требованиям к охране поверхностных вод; - размещение кладбищ, скотомогильников, полей ассенизации, полей фильтрации, навозохранилищ, силосных траншей, животноводческих и птицеводческих предприятий и других объектов, обусловливающих опасность микробного загрязнения подземных вод; - применение удобрений и ядохимикатов; - рубка леса главного пользования и реконструкции; - сброс промышленных, сельскохозяйственных, городских и ливневых сточных вод, содержание в которых химических веществ и микроорганизмов превышает установленные санитарными правилами гигиенические нормативы качества воды (с учетом Определения Верховного Суда РФ от 25.09.2014 № АПЛ14-393); - размещение складов горюче-смазочных материалов, ядохимикатов и минеральных удобрений, накопителей промстоков, шламохранилищ и других объектов, обусловливающих опасность химического загрязнения подземных вод. Регулирование отведения территории для нового строительства жилых, промышленных и сельскохозяйственных объектов, а также согласование изменений технологий действующих предприятий, связанных с повышением степени опасности загрязнения сточными водами источника водоснабжения производится при согласовании с центром государственного санитарно-эпидемиологического надзора. Все работы, в том числе добыча песка, гравия, донноуглубительные,	

		в пределах акватории зоны санитарной охраны допускаются по согласованию с центром государственного санитарно - эпидемиологического надзора лишь при обосновании гидрологическими расчетами отсутствия ухудшения качества воды в створе водозабора. Использование химических методов борьбы с эвтрофикацией водоемов допускается при условии применения препаратов, имеющих положительное санитарно - эпидемиологическое заключение государственной санитарно - эпидемиологической службы Российской Федерации. Использование источников водоснабжения в пределах второго пояса зоны санитарной охраны для купания, туризма, водного спорта и рыбной ловли допускается в установленных местах при условии соблюдения гигиенических требований к охране поверхностных вод, а также гигиенических требований к зонам рекреации водных объектов. 3. В третьем поясе не допускается отведение сточных вод в зоне водосбора источника водоснабжения, включая его притоки, не отвечающих гигиеническим требованиям к охране поверхностных вод. Регулирование отведения территории для нового строительства жилых, промышленных и сельскохозяйственных объектов, а также согласование изменений технологий действующих предприятий, связанных с повышением степени опасности загрязнения сточными водами источника водоснабжения производится при согласовании с центром государственного санитарно-эпидемиологического надзора. Все работы, в том числе добыча песка, гравия, донноуглубительные, в пределах акватории зоны санитарной охраны допускаются по согласованию с центром государственного санитарно - эпидемиологического надзора лишь при обосновании гидрологическими расчетами отсутствия ухудшения качества воды в створе водозабора. Использование химических методов борьбы с эвтрофикацией водоемов допускается при условии применения препаратов, имеющих положительное санитарно - эпидемиологическое заключение государственной санитарно - эпидемиологической	

		службы Российской Федерации.	
8	Санитарно-защитная зона	В границах санитарно-защитной зоны не допускается использования земельных участков в целях: - размещения жилой застройки, объектов образовательного и медицинского назначения, спортивных сооружений открытого типа, организаций отдыха детей и их оздоровления, зон рекреационного назначения и для ведения садоводства; - размещения объектов для производства и хранения лекарственных средств, объектов пищевых отраслей промышленности, оптовых складов продовольственного сырья и пищевой продукции, комплексов водопроводных сооружений для подготовки и хранения питьевой воды, использования земельных участков в целях производства, хранения и переработки сельскохозяйственной продукции, предназначенной для дальнейшего использования в качестве пищевой продукции, если химическое, физическое и (или) биологическое воздействие объекта, в отношении которого установлена санитарно-защитная зона, приведет к нарушению качества и безопасности таких средств, сырья, воды и продукции в соответствии с установленными требованиями.	Постановление Правительства Российской Федерации от 03.03.2018 № 222 «Об утверждении Правил установления санитарно-защитных зон и использования земельных участков, расположенных в границах санитарно-защитных зон»
9	Зона минимальных расстояний до магистральных или промышленных трубопроводов (газопроводов, нефтепроводов и нефтепродуктопроводов, аммиакопроводов)	Перечень ограничений использования земельных участков в границах зоны минимальных расстояний до магистральных или промышленных трубопроводов определяется Правительством РФ в положении о данном виде зоны с особыми условиями использования территории.	

Приложение № 1
к правилам землепользования и застройки
Русскогвоздёвского сельского поселения
Рамонского муниципального района
Воронежской области

СВЕДЕНИЯ О ГРАНИЦАХ ТЕРРИТОРИАЛЬНЫХ ЗОН, СОДЕРЖАЩИЕ ГРАФИЧЕСКОЕ ОПИСАНИЕ МЕСТОПОЛОЖЕНИЯ ГРАНИЦ ТЕРРИТОРИАЛЬНЫХ ЗОН, ПЕРЕЧЕНЬ КООРДИНАТ ХАРАКТЕРНЫХ ТОЧЕК ГРАНИЦ ТЕРРИТОРИАЛЬНЫХ ЗОН СЕЛА РУССКАЯ ГВОЗДЁВКА

ОПИСАНИЕ МЕСТОПОЛОЖЕНИЯ ГРАНИЦ

Зона застройки индивидуальными жилыми домами - Ж1

(наименование объекта, местоположение границ которого описано
(далее - объект)

Раздел 1

Сведения об объекте		
№ п/п	Характеристики объекта	Описание характеристик
1	2	3
1	Местоположение объекта	Воронежская область, Рамонский муниципальный район, Русскогвоздёвское сельское поселение, село Русская Гвоздёвка
2	Площадь объекта ± величина погрешности определения площади (Р ± Дельта Р)	4546801+/-7463 м²
3	Иные характеристики объекта	-

Раздел 2

Сведения о местоположении границ объекта					
1. Система координат: -					
2. Сведения о характерных точках границ объекта					
Обозначение характерных точек границ	Координаты, м		Метод определения координат характерной точки	Средняя квадратическая погрешность положения характерной точки (Mt), м	Описание обозначения точки на местности (при наличии)
	X	Y			
1	2	3	4	5	6
-	-	-	-	-	-
3. Сведения о характерных точках части (частей) границы объекта					
Обозначение характерных точек части границы	Координаты, м		Метод определения координат характерной точки	Средняя квадратическая погрешность положения характерной точки (Mt), м	Описание обозначения точки на местности (при наличии)
	X	Y			
1	2	3	4	5	6
Часть №					
-	-	-	-	-	-

Раздел 3

Сведения о местоположении измененных (уточненных) границ объекта							
1. Система координат: МСК - 36, зона 1							
2. Сведения о характерных точках границ объекта							
Обозначение характерных точек границ	Существующие координаты, м		Измененные (уточненные) координаты, м		Метод определения координат характерной точки	Средняя квадратическая погрешность положения характерной точки (Mt), м	Описание обозначения точки на местности (при наличии)
	X	Y	X	Y			
1	2	3	4	5	6	7	8
1	-	-	532146.82	1290044.36	Картометрический	1.00	-
2	532105.42	1290230.17	-	-	Картометрический	1.00	-
3	532179.45	1290244.89	-	-	Картометрический	1.00	-
4	532155.34	1290335.29	-	-	Картометрический	1.00	-
5	532099.72	1290415.75	-	-	Картометрический	1.00	-
6	532110.93	1290444.36	-	-	Картометрический	1.00	-
7	532106.26	1290516.08	-	-	Картометрический	1.00	-
8	532154.72	1290517.47	-	-	Картометрический	1.00	-
9	532161.84	1290572.25	-	-	Картометрический	1.00	-
10	532224.08	1290605.60	-	-	Картометрический	1.00	-
11	532233.54	1290649.95	-	-	Картометрический	1.00	-
12	532236.12	1290662.03	-	-	Картометрический	1.00	-
13	532339.89	1290651.66	-	-	Картометрический	1.00	-
14	532322.71	1290785.49	-	-	Картометрический	1.00	-
15	532266.30	1290780.56	-	-	Картометрический	1.00	-
16	532186.53	1290813.95	-	-	Картометрический	1.00	-
17	532156.14	1290902.06	-	-	Картометрический	1.00	-
18	532122.94	1290893.83	-	-	Картометрический	1.00	-
19	532119.25	1290844.09	-	-	Картометрический	1.00	-
20	532034.66	1290876.74	-	-	Картометрический	1.00	-
21	532023.32	1290851.88	-	-	Аналитический	0.10	-
22	532012.99	1290828.21	-	-	Аналитический	0.10	-
23	531974.72	1290725.00	-	-	Аналитический	0.10	-
24	531972.20	1290713.84	-	-	Аналитический	0.10	-
25	531974.85	1290706.34	-	-	Аналитический	0.10	-
26	531981.72	1290700.40	-	-	Аналитический	0.10	-
27	531980.37	1290687.07	-	-	Аналитический	0.10	-
28	531936.46	1290692.43	-	-	Аналитический	0.10	-
29	531901.22	1290695.35	-	-	Аналитический	0.10	-
30	531868.96	1290698.02	-	-	Аналитический	0.10	-
31	531816.59	1290701.69	-	-	Аналитический	0.10	-
32	531779.84	1290704.26	-	-	Аналитический	0.10	-
33	531743.21	1290706.28	-	-	Аналитический	0.10	-
34	531703.51	1290704.11	-	-	Аналитический	0.10	-

1	2	3	4	5	6	7	8
35	531688.96	1290703.82	-	-	Аналитический	0.10	-
36	531688.04	1290703.63	-	-	Аналитический	0.10	-
37	531683.31	1290702.68	-	-	Аналитический	0.10	-
38	531650.95	1290723.41	-	-	Аналитический	0.10	-
39	531622.40	1290744.01	-	-	Аналитический	0.10	-
40	531613.31	1290750.68	-	-	Аналитический	0.10	-
41	531608.89	1290753.94	-	-	Аналитический	0.10	-
42	531587.73	1290768.70	-	-	Аналитический	0.10	-
43	531569.12	1290780.33	-	-	Аналитический	0.10	-
44	531485.78	1290820.71	-	-	Аналитический	0.10	-
45	531438.74	1290841.91	-	-	Аналитический	0.10	-
46	531359.69	1290880.73	-	-	Аналитический	0.10	-
47	531284.00	1290921.68	-	-	Аналитический	0.10	-
48	531184.06	1290974.35	-	-	Аналитический	0.10	-
49	531162.30	1290985.68	-	-	Аналитический	0.10	-
50	531124.17	1291003.86	-	-	Аналитический	0.10	-
51	531109.53	1291011.23	-	-	Аналитический	0.10	-
52	531062.49	1291031.74	-	-	Аналитический	0.10	-
53	531052.89	1291035.72	-	-	Аналитический	0.10	-
54	531054.07	1291040.14	-	-	Аналитический	0.10	-
55	531048.37	1291042.38	-	-	Аналитический	0.10	-
56	531037.52	1291044.90	-	-	Аналитический	0.10	-
57	531036.30	1291040.66	-	-	Аналитический	0.10	-
58	531007.47	1291043.93	-	-	Аналитический	0.10	-
59	531000.02	1291044.00	-	-	Аналитический	0.10	-
60	530999.79	1291042.23	-	-	Картометрический	1.00	-
61	530999.27	1291038.26	-	-	Картометрический	1.00	-
62	530999.05	1291036.60	-	-	Картометрический	1.00	-
63	531002.63	1291036.01	-	-	Картометрический	1.00	-
64	531017.27	1291033.28	-	-	Картометрический	1.00	-
65	531018.91	1291027.27	-	-	Картометрический	1.00	-
66	531005.10	1291017.71	-	-	Картометрический	1.00	-
67	531005.24	1290989.39	-	-	Картометрический	1.00	-
68	531005.07	1290942.63	-	-	Картометрический	1.00	-
69	531005.07	1290941.92	-	-	Картометрический	1.00	-
70	530958.03	1290943.21	-	-	Картометрический	1.00	-
71	530953.78	1290963.21	-	-	Аналитический	0.10	-
72	530908.07	1290964.90	-	-	Аналитический	0.10	-
73	530909.61	1290944.49	-	-	Аналитический	0.10	-
74	530885.05	1290944.69	-	-	Картометрический	1.00	-
75	530885.22	1290968.40	-	-	Картометрический	1.00	-
76	530838.69	1290968.66	-	-	Картометрический	1.00	-
77	530838.61	1290940.73	-	-	Картометрический	1.00	-
78	530825.39	1290947.23	-	-	Картометрический	1.00	-
79	530776.11	1290948.56	-	-	Картометрический	1.00	-
80	530771.02	1290963.90	-	-	Картометрический	1.00	-
81	530758.98	1290960.38	-	-	Картометрический	1.00	-
82	530756.23	1290981.95	-	-	Картометрический	1.00	-

1	2	3	4	5	6	7	8
83	530755.75	1290985.60	-	-	Картометрический	1.00	-
84	530751.27	1290984.62	-	-	Картометрический	1.00	-
85	530725.37	1290982.31	-	-	Картометрический	1.00	-
86	530718.35	1291007.41	-	-	Картометрический	1.00	-
87	530720.15	1291014.48	-	-	Аналитический	0.10	-
88	530710.29	1291021.03	-	-	Аналитический	0.10	-
89	530706.52	1291021.63	-	-	Аналитический	0.10	-
90	530701.68	1291021.44	-	-	Аналитический	0.10	-
91	530674.56	1291018.41	-	-	Аналитический	0.10	-
92	530639.29	1291005.91	-	-	Аналитический	0.10	-
93	530569.62	1290975.79	-	-	Аналитический	0.10	-
94	530489.69	1290941.82	-	-	Аналитический	0.10	-
95	530408.71	1290909.09	-	-	Аналитический	0.10	-
96	530406.59	1290905.71	-	-	Аналитический	0.10	-
97	530406.44	1290899.61	-	-	Аналитический	0.10	-
98	530390.72	1290892.80	-	-	Аналитический	0.10	-
99	530387.61	1290897.10	-	-	Аналитический	0.10	-
100	530385.32	1290897.64	-	-	Аналитический	0.10	-
101	530381.94	1290896.54	-	-	Аналитический	0.10	-
102	530270.25	1290844.99	-	-	Аналитический	0.10	-
103	530119.20	1290781.31	-	-	Аналитический	0.10	-
104	529998.16	1290728.99	-	-	Аналитический	0.10	-
105	529969.65	1290718.13	-	-	Аналитический	0.10	-
106	529877.74	1290678.22	-	-	Аналитический	0.10	-
107	529876.12	1290677.52	-	-	Аналитический	0.10	-
108	529874.40	1290676.76	-	-	Аналитический	0.10	-
109	529816.97	1290650.79	-	-	Аналитический	0.10	-
110	529714.35	1290610.98	-	-	Аналитический	0.10	-
111	529704.53	1290608.49	-	-	Аналитический	0.10	-
112	529657.03	1290596.51	-	-	Аналитический	0.10	-
113	529596.53	1290591.41	-	-	Картометрический	1.00	-
114	529668.91	1290578.31	-	-	Картометрический	1.00	-
115	529697.67	1290553.54	-	-	Картометрический	1.00	-
116	529716.26	1290537.53	-	-	Картометрический	1.00	-
117	529792.93	1290278.97	-	-	Картометрический	1.00	-
118	529912.64	1290255.47	-	-	Картометрический	1.00	-
119	529984.49	1290187.55	-	-	Картометрический	1.00	-
120	530005.35	1289979.10	-	-	Картометрический	1.00	-
121	530049.38	1289950.15	-	-	Картометрический	1.00	-
122	530072.13	1289916.27	-	-	Картометрический	1.00	-
123	530095.31	1289812.39	-	-	Картометрический	1.00	-
124	530219.27	1289644.63	-	-	Картометрический	1.00	-
125	530378.79	1289742.33	-	-	Картометрический	1.00	-
126	530319.40	1289860.04	-	-	Картометрический	1.00	-
127	530220.85	1290055.37	-	-	Картометрический	1.00	-
128	530176.75	1290215.89	-	-	Картометрический	1.00	-
129	530148.39	1290261.35	-	-	Картометрический	1.00	-
130	530120.03	1290306.82	-	-	Картометрический	1.00	-

1	2	3	4	5	6	7	8
131	530105.34	1290333.35	-	-	Картометрический	1.00	-
132	530099.37	1290341.37	-	-	Картометрический	1.00	-
133	530096.39	1290347.62	-	-	Картометрический	1.00	-
134	530153.26	1290372.66	-	-	Картометрический	1.00	-
135	530155.64	1290367.25	-	-	Картометрический	1.00	-
136	530167.90	1290373.18	-	-	Картометрический	1.00	-
137	530195.27	1290330.48	-	-	Картометрический	1.00	-
138	530340.25	1290268.86	-	-	Картометрический	1.00	-
139	530362.08	1290223.18	-	-	Картометрический	1.00	-
140	530469.41	1290117.94	-	-	Картометрический	1.00	-
141	530565.68	1290166.63	-	-	Картометрический	1.00	-
142	530636.97	1290117.71	-	-	Картометрический	1.00	-
143	530667.71	1290151.40	-	-	Картометрический	1.00	-
144	530753.10	1290084.14	-	-	Картометрический	1.00	-
145	530915.20	1290186.06	-	-	Картометрический	1.00	-
146	531045.44	1290219.82	-	-	Картометрический	1.00	-
147	531196.58	1290192.74	-	-	Картометрический	1.00	-
148	531282.05	1290129.82	-	-	Картометрический	1.00	-
149	-	-	531494.13	1290060.18	Картометрический	1.00	-
150	531681.00	1290037.95	-	-	Картометрический	1.00	-
151	531777.93	1290039.28	-	-	Картометрический	1.00	-
1	-	-	532146.82	1290044.36	Картометрический	1.00	-
152	-	-	531190.03	1290651.00	Картометрический	1.00	-
153	-	-	531197.19	1290737.04	Картометрический	1.00	-
154	-	-	531169.21	1290740.29	Картометрический	1.00	-
155	531077.58	1290767.84	-	-	Картометрический	1.00	-
156	531037.61	1290769.40	-	-	Картометрический	1.00	-
157	531036.13	1290686.03	-	-	Картометрический	1.00	-
158	531031.33	1290659.81	-	-	Картометрический	1.00	-
159	531031.68	1290657.82	-	-	Картометрический	1.00	-
160	531042.52	1290659.55	-	-	Картометрический	1.00	-
161	531081.09	1290656.58	-	-	Картометрический	1.00	-
162	531118.17	1290654.73	-	-	Картометрический	1.00	-
163	531154.69	1290652.90	-	-	Картометрический	1.00	-
164	-	-	531155.35	1290652.86	Картометрический	1.00	-
165	-	-	531184.72	1290651.40	Картометрический	1.00	-
152	-	-	531190.03	1290651.00	Картометрический	1.00	-
166	532017.21	1290883.48	-	-	Аналитический	0.10	-
167	531997.13	1290891.23	-	-	Картометрический	1.00	-
168	531919.84	1290900.98	-	-	Картометрический	1.00	-
169	531751.45	1290885.15	-	-	Картометрический	1.00	-
170	531715.01	1290903.93	-	-	Картометрический	1.00	-
171	531663.69	1290992.80	-	-	Картометрический	1.00	-
172	531620.38	1290999.82	-	-	Картометрический	1.00	-
173	531573.55	1290985.77	-	-	Картометрический	1.00	-
174	531520.95	1291001.27	-	-	Картометрический	1.00	-

1	2	3	4	5	6	7	8
175	531465.58	1290980.53	-	-	Картометрический	1.00	-
176	531396.43	1290930.35	-	-	Картометрический	1.00	-
177	531360.82	1290944.91	-	-	Картометрический	1.00	-
178	531229.83	1291073.07	-	-	Картометрический	1.00	-
179	531218.36	1291145.67	-	-	Картометрический	1.00	-
180	531136.23	1291199.31	-	-	Картометрический	1.00	-
181	531121.65	1291203.98	-	-	Картометрический	1.00	-
182	531107.95	1291228.69	-	-	Картометрический	1.00	-
183	531116.61	1291254.21	-	-	Картометрический	1.00	-
184	531076.69	1291285.72	-	-	Картометрический	1.00	-
185	531056.37	1291305.91	-	-	Картометрический	1.00	-
186	531056.37	1291324.94	-	-	Картометрический	1.00	-
187	531006.50	1291349.80	-	-	Картометрический	1.00	-
188	530940.94	1291360.31	-	-	Картометрический	1.00	-
189	530922.09	1291416.01	-	-	Картометрический	1.00	-
190	530767.40	1291424.24	-	-	Картометрический	1.00	-
191	530736.82	1291412.16	-	-	Картометрический	1.00	-
192	-	-	530700.90	1291383.93	Картометрический	1.00	-
193	-	-	530657.53	1291342.08	Картометрический	1.00	-
194	-	-	530674.12	1291343.59	Картометрический	1.00	-
195	-	-	530672.76	1291339.02	Картометрический	1.00	-
196	-	-	530686.71	1291307.96	Картометрический	1.00	-
197	-	-	530677.59	1291305.29	Картометрический	1.00	-
198	-	-	530663.74	1291306.27	Картометрический	1.00	-
199	530675.96	1291255.23	-	-	Картометрический	1.00	-
200	530680.89	1291218.32	-	-	Картометрический	1.00	-
201	530661.95	1291204.97	-	-	Картометрический	1.00	-
202	530632.14	1291190.96	-	-	Картометрический	1.00	-
203	530599.76	1291200.07	-	-	Картометрический	1.00	-
204	530573.47	1291194.52	-	-	Картометрический	1.00	-
205	530533.93	1291172.56	-	-	Картометрический	1.00	-
206	530491.38	1291166.50	-	-	Картометрический	1.00	-
207	530471.08	1291160.89	-	-	Картометрический	1.00	-
208	530423.58	1291155.00	-	-	Картометрический	1.00	-
209	530380.89	1291141.43	-	-	Картометрический	1.00	-
210	530341.57	1291137.26	-	-	Картометрический	1.00	-
211	530299.69	1291133.69	-	-	Картометрический	1.00	-
212	530289.69	1291142.35	-	-	Картометрический	1.00	-
213	530281.49	1291137.74	-	-	Картометрический	1.00	-
214	530279.08	1291125.57	-	-	Картометрический	1.00	-
215	530266.99	1291116.99	-	-	Картометрический	1.00	-
216	530258.35	1291118.23	-	-	Картометрический	1.00	-
217	530251.53	1291111.95	-	-	Картометрический	1.00	-
218	530243.23	1291111.25	-	-	Картометрический	1.00	-
219	530232.66	1291101.68	-	-	Картометрический	1.00	-
220	530193.55	1291081.77	-	-	Картометрический	1.00	-
221	530116.03	1291031.02	-	-	Картометрический	1.00	-
222	530083.13	1291012.91	-	-	Картометрический	1.00	-

1	2	3	4	5	6	7	8
223	530046.05	1291009.50	-	-	Картометрический	1.00	-
224	529927.47	1290958.97	-	-	Картометрический	1.00	-
225	529913.18	1290954.95	-	-	Картометрический	1.00	-
226	529890.56	1290952.41	-	-	Картометрический	1.00	-
227	529877.33	1290951.95	-	-	Картометрический	1.00	-
228	529837.45	1290930.93	-	-	Картометрический	1.00	-
229	529794.13	1290915.75	-	-	Картометрический	1.00	-
230	529777.63	1290902.91	-	-	Картометрический	1.00	-
231	529763.67	1290907.26	-	-	Картометрический	1.00	-
232	529749.81	1290895.83	-	-	Картометрический	1.00	-
233	529732.12	1290906.94	-	-	Картометрический	1.00	-
234	529722.74	1290910.06	-	-	Картометрический	1.00	-
235	529691.58	1290879.19	-	-	Картометрический	1.00	-
236	529669.08	1290871.85	-	-	Картометрический	1.00	-
237	529667.90	1290870.99	-	-	Картометрический	1.00	-
238	529651.65	1290862.69	-	-	Картометрический	1.00	-
239	529621.47	1290865.66	-	-	Картометрический	1.00	-
240	529532.37	1290906.93	-	-	Картометрический	1.00	-
241	529508.28	1290927.26	-	-	Картометрический	1.00	-
242	529489.97	1290937.93	-	-	Картометрический	1.00	-
243	529480.04	1290939.36	-	-	Картометрический	1.00	-
244	529476.54	1290940.25	-	-	Картометрический	1.00	-
245	529459.54	1290920.24	-	-	Картометрический	1.00	-
246	529428.10	1290909.86	-	-	Картометрический	1.00	-
247	529310.97	1290968.17	-	-	Картометрический	1.00	-
248	529292.61	1290986.12	-	-	Картометрический	1.00	-
249	529289.14	1290997.58	-	-	Картометрический	1.00	-
250	529278.14	1291009.96	-	-	Картометрический	1.00	-
251	529286.74	1291029.60	-	-	Картометрический	1.00	-
252	529274.38	1291038.09	-	-	Картометрический	1.00	-
253	529250.94	1291039.48	-	-	Картометрический	1.00	-
254	529209.22	1291060.05	-	-	Картометрический	1.00	-
255	529164.53	1291063.36	-	-	Картометрический	1.00	-
256	529148.09	1291052.26	-	-	Картометрический	1.00	-
257	529089.36	1291036.90	-	-	Картометрический	1.00	-
258	529053.03	1291018.15	-	-	Картометрический	1.00	-
259	529017.51	1291017.34	-	-	Картометрический	1.00	-
260	528989.81	1291017.78	-	-	Картометрический	1.00	-
261	528973.08	1291034.09	-	-	Картометрический	1.00	-
262	528958.62	1291043.61	-	-	Картометрический	1.00	-
263	528944.56	1291038.62	-	-	Картометрический	1.00	-
264	528952.10	1291012.10	-	-	Картометрический	1.00	-
265	528936.50	1291001.86	-	-	Картометрический	1.00	-
266	528915.59	1290998.63	-	-	Картометрический	1.00	-
267	528854.60	1290997.96	-	-	Картометрический	1.00	-
268	528811.29	1290995.58	-	-	Картометрический	1.00	-
269	528806.88	1290994.56	-	-	Картометрический	1.00	-
270	528802.21	1290974.80	-	-	Картометрический	1.00	-

1	2	3	4	5	6	7	8
271	528781.24	1290951.71	-	-	Картометрический	1.00	-
272	528762.25	1290949.96	-	-	Картометрический	1.00	-
273	528761.36	1290913.22	-	-	Картометрический	1.00	-
274	528771.91	1290880.29	-	-	Картометрический	1.00	-
275	528683.75	1290826.76	-	-	Картометрический	1.00	-
276	528518.83	1290756.27	-	-	Картометрический	1.00	-
277	528421.28	1290709.41	-	-	Картометрический	1.00	-
278	528223.50	1290697.87	-	-	Картометрический	1.00	-
279	528157.44	1290704.76	-	-	Картометрический	1.00	-
280	528151.48	1290847.05	-	-	Картометрический	1.00	-
281	-	-	528084.79	1290836.98	Картометрический	1.00	-
282	-	-	528019.58	1290843.87	Картометрический	1.00	-
283	528014.82	1290887.04	-	-	Картометрический	1.00	-
284	527803.97	1290837.21	-	-	Картометрический	1.00	-
285	527808.43	1290818.62	-	-	Картометрический	1.00	-
286	527790.65	1290750.63	-	-	Картометрический	1.00	-
287	527772.06	1290725.82	-	-	Картометрический	1.00	-
288	527724.06	1290661.75	-	-	Картометрический	1.00	-
289	527657.83	1290613.56	-	-	Картометрический	1.00	-
290	527663.57	1290558.54	-	-	Картометрический	1.00	-
291	527683.24	1290540.97	-	-	Картометрический	1.00	-
292	527525.59	1290363.63	-	-	Картометрический	1.00	-
293	527595.33	1290288.43	-	-	Картометрический	1.00	-
294	527619.05	1290262.87	-	-	Картометрический	1.00	-
295	527619.94	1290261.75	-	-	Картометрический	1.00	-
296	527620.13	1290261.54	-	-	Картометрический	1.00	-
297	527644.83	1290285.50	-	-	Картометрический	1.00	-
298	527733.73	1290361.20	-	-	Картометрический	1.00	-
299	527830.48	1290428.91	-	-	Картометрический	1.00	-
300	527885.43	1290464.50	-	-	Картометрический	1.00	-
301	527890.91	1290468.08	-	-	Аналитический	0.10	-
302	527912.97	1290478.39	-	-	Аналитический	0.10	-
303	527959.54	1290500.81	-	-	Аналитический	0.10	-
304	528037.05	1290522.72	-	-	Аналитический	0.10	-
305	528060.09	1290527.02	-	-	Аналитический	0.10	-
306	528104.18	1290535.42	-	-	Аналитический	0.10	-
307	528117.84	1290537.24	-	-	Аналитический	0.10	-
308	528173.24	1290545.16	-	-	Аналитический	0.10	-
309	528197.96	1290544.97	-	-	Аналитический	0.10	-
310	528229.01	1290548.12	-	-	Аналитический	0.10	-
311	528358.74	1290552.74	-	-	Аналитический	0.10	-
312	528393.00	1290553.99	-	-	Аналитический	0.10	-
313	528393.11	1290553.63	-	-	Аналитический	0.10	-
314	528430.50	1290558.54	-	-	Аналитический	0.10	-
315	528470.56	1290562.09	-	-	Аналитический	0.10	-
316	528502.42	1290568.84	-	-	Аналитический	0.10	-
317	528561.78	1290589.73	-	-	Аналитический	0.10	-
318	528678.32	1290643.13	-	-	Аналитический	0.10	-

1	2	3	4	5	6	7	8
319	528800.76	1290699.84	-	-	Аналитический	0.10	-
320	528834.06	1290711.22	-	-	Аналитический	0.10	-
321	528844.41	1290714.50	-	-	Аналитический	0.10	-
322	528863.02	1290720.58	-	-	Аналитический	0.10	-
323	528867.80	1290724.67	-	-	Аналитический	0.10	-
324	528872.79	1290725.72	-	-	Аналитический	0.10	-
325	528875.73	1290723.63	-	-	Аналитический	0.10	-
326	528879.14	1290722.35	-	-	Аналитический	0.10	-
327	528882.98	1290722.96	-	-	Аналитический	0.10	-
328	528901.37	1290727.10	-	-	Аналитический	0.10	-
329	528956.73	1290733.23	-	-	Аналитический	0.10	-
330	529026.18	1290737.23	-	-	Аналитический	0.10	-
331	529070.29	1290736.11	-	-	Аналитический	0.10	-
332	529112.08	1290728.19	-	-	Аналитический	0.10	-
333	529196.80	1290717.28	-	-	Картометрический	1.00	-
334	529292.70	1290690.39	-	-	Картометрический	1.00	-
335	529298.86	1290686.15	-	-	Аналитический	0.10	-
336	529312.59	1290682.97	-	-	Аналитический	0.10	-
337	529343.69	1290675.42	-	-	Аналитический	0.10	-
338	529427.35	1290655.76	-	-	Аналитический	0.10	-
339	529551.93	1290625.97	-	-	Аналитический	0.10	-
340	529596.84	1290618.91	-	-	Аналитический	0.10	-
341	529656.61	1290618.13	-	-	Аналитический	0.10	-
342	529711.15	1290629.65	-	-	Аналитический	0.10	-
343	529764.41	1290649.42	-	-	Аналитический	0.10	-
344	529821.75	1290672.75	-	-	Аналитический	0.10	-
345	529858.26	1290688.17	-	-	Аналитический	0.10	-
346	529952.28	1290731.83	-	-	Аналитический	0.10	-
347	529987.13	1290746.45	-	-	Аналитический	0.10	-
348	530113.49	1290798.69	-	-	Аналитический	0.10	-
349	530269.87	1290866.48	-	-	Аналитический	0.10	-
350	530341.68	1290896.03	-	-	Аналитический	0.10	-
351	530382.05	1290914.48	-	-	Аналитический	0.10	-
352	530385.27	1290919.67	-	-	Аналитический	0.10	-
353	530386.12	1290923.57	-	-	Аналитический	0.10	-
354	530383.50	1290930.76	-	-	Аналитический	0.10	-
355	530395.65	1290935.97	-	-	Аналитический	0.10	-
356	530399.79	1290929.21	-	-	Аналитический	0.10	-
357	530402.94	1290927.77	-	-	Аналитический	0.10	-
358	530406.77	1290928.37	-	-	Аналитический	0.10	-
359	530482.20	1290961.13	-	-	Аналитический	0.10	-
360	530525.77	1290977.89	-	-	Аналитический	0.10	-
361	530562.57	1290991.40	-	-	Аналитический	0.10	-
362	530583.32	1290999.93	-	-	Аналитический	0.10	-
363	530631.07	1291020.37	-	-	Аналитический	0.10	-
364	530672.22	1291033.50	-	-	Аналитический	0.10	-
365	530713.95	1291040.98	-	-	Аналитический	0.10	-
366	530763.79	1291047.74	-	-	Аналитический	0.10	-

1	2	3	4	5	6	7	8
367	530783.31	1291049.95	-	-	Аналитический	0.10	-
368	530826.21	1291053.38	-	-	Аналитический	0.10	-
369	530862.86	1291056.61	-	-	Аналитический	0.10	-
370	530871.53	1291059.13	-	-	Аналитический	0.10	-
371	530876.58	1291061.10	-	-	Аналитический	0.10	-
372	530889.28	1291068.38	-	-	Аналитический	0.10	-
373	530896.68	1291061.26	-	-	Аналитический	0.10	-
374	530951.45	1291064.80	-	-	Аналитический	0.10	-
375	530954.77	1291066.06	-	-	Аналитический	0.10	-
376	530957.93	1291068.95	-	-	Аналитический	0.10	-
377	530971.88	1291069.59	-	-	Аналитический	0.10	-
378	530974.84	1291066.80	-	-	Аналитический	0.10	-
379	530976.29	1291065.99	-	-	Аналитический	0.10	-
380	530978.90	1291065.48	-	-	Аналитический	0.10	-
381	531010.38	1291064.85	-	-	Аналитический	0.10	-
382	531026.54	1291061.36	-	-	Аналитический	0.10	-
383	531041.31	1291058.19	-	-	Аналитический	0.10	-
384	531059.02	1291050.87	-	-	Аналитический	0.10	-
385	531080.37	1291042.31	-	-	Аналитический	0.10	-
386	531116.52	1291027.93	-	-	Аналитический	0.10	-
387	531170.91	1291000.14	-	-	Аналитический	0.10	-
388	531213.14	1290976.82	-	-	Аналитический	0.10	-
389	531364.37	1290891.15	-	-	Аналитический	0.10	-
390	531442.27	1290852.57	-	-	Аналитический	0.10	-
391	531489.62	1290829.78	-	-	Аналитический	0.10	-
392	531556.62	1290798.78	-	-	Аналитический	0.10	-
393	531575.99	1290788.93	-	-	Аналитический	0.10	-
394	531601.86	1290775.93	-	-	Аналитический	0.10	-
395	531618.38	1290765.41	-	-	Аналитический	0.10	-
396	531633.74	1290755.87	-	-	Аналитический	0.10	-
397	531669.01	1290729.38	-	-	Аналитический	0.10	-
398	531678.90	1290723.87	-	-	Аналитический	0.10	-
399	531686.98	1290720.63	-	-	Аналитический	0.10	-
400	531693.82	1290719.22	-	-	Аналитический	0.10	-
401	531700.86	1290718.72	-	-	Аналитический	0.10	-
402	531745.26	1290720.09	-	-	Аналитический	0.10	-
403	531774.07	1290719.18	-	-	Аналитический	0.10	-
404	531871.19	1290713.18	-	-	Аналитический	0.10	-
405	531935.99	1290707.75	-	-	Аналитический	0.10	-
406	531947.61	1290710.00	-	-	Аналитический	0.10	-
407	531955.02	1290716.50	-	-	Аналитический	0.10	-
408	531963.14	1290729.98	-	-	Аналитический	0.10	-
409	531998.69	1290833.84	-	-	Аналитический	0.10	-
410	532008.57	1290859.97	-	-	Аналитический	0.10	-
166	532017.21	1290883.48	-	-	Аналитический	0.10	-
411	531166.52	1291290.21	-	-	Картометрический	1.00	-
412	531090.33	1291342.13	-	-	Картометрический	1.00	-

1	2	3	4	5	6	7	8
413	531101.43	1291351.34	-	-	Картометрический	1.00	-
414	531034.54	1291395.61	-	-	Картометрический	1.00	-
415	531041.93	1291404.31	-	-	Картометрический	1.00	-
416	531033.53	1291408.58	-	-	Картометрический	1.00	-
417	531021.51	1291384.40	-	-	Картометрический	1.00	-
418	530975.61	1291375.43	-	-	Картометрический	1.00	-
419	-	-	530953.01	1291374.58	Картометрический	1.00	-
420	531011.78	1291365.15	-	-	Картометрический	1.00	-
421	531047.65	1291345.38	-	-	Картометрический	1.00	-
422	531072.37	1291335.97	-	-	Картометрический	1.00	-
423	531072.37	1291312.56	-	-	Картометрический	1.00	-
424	531087.32	1291297.72	-	-	Картометрический	1.00	-
425	531135.39	1291259.76	-	-	Картометрический	1.00	-
426	531125.38	1291230.25	-	-	Картометрический	1.00	-
427	531132.88	1291216.72	-	-	Картометрический	1.00	-
428	531134.14	1291216.22	-	-	Картометрический	1.00	-
429	531132.17	1291232.23	-	-	Картометрический	1.00	-
411	531166.52	1291290.21	-	-	Картометрический	1.00	-
430	530953.00	1291374.58	-	-	Картометрический	1.00	-
431	530987.19	1291465.45	-	-	Картометрический	1.00	-
432	530915.26	1291489.96	-	-	Картометрический	1.00	-
433	530990.27	1291527.46	-	-	Картометрический	1.00	-
434	531042.79	1291640.15	-	-	Картометрический	1.00	-
435	531030.14	1291688.03	-	-	Картометрический	1.00	-
436	531023.02	1291715.50	-	-	Аналитический	0.10	-
437	531033.33	1291715.36	-	-	Аналитический	0.10	-
438	531054.45	1291715.11	-	-	Аналитический	0.10	-
439	531019.67	1291839.68	-	-	Аналитический	0.10	-
440	530978.68	1291886.63	-	-	Аналитический	0.10	-
441	530973.81	1291905.39	-	-	Картометрический	1.00	-
442	530904.01	1291888.13	-	-	Картометрический	1.00	-
443	530732.29	1291884.12	-	-	Картометрический	1.00	-
444	530492.52	1291870.41	-	-	Картометрический	1.00	-
445	530120.93	1291700.64	-	-	Картометрический	1.00	-
446	529757.21	1291493.60	-	-	Картометрический	1.00	-
447	529497.34	1291994.26	-	-	Картометрический	1.00	-
448	529700.20	1292110.15	-	-	Картометрический	1.00	-
449	529778.00	1292140.97	-	-	Картометрический	1.00	-
450	529766.89	1292163.69	-	-	Картометрический	1.00	-
451	529696.92	1292326.00	-	-	Картометрический	1.00	-
452	529690.82	1292348.76	-	-	Картометрический	1.00	-
453	529686.58	1292364.59	-	-	Картометрический	1.00	-
454	529563.86	1292307.49	-	-	Картометрический	1.00	-
455	529376.81	1292170.34	-	-	Картометрический	1.00	-
456	529255.35	1292094.09	-	-	Картометрический	1.00	-
457	529087.55	1291982.05	-	-	Картометрический	1.00	-
458	529032.79	1291963.64	-	-	Картометрический	1.00	-

1	2	3	4	5	6	7	8
459	528971.68	1291911.26	-	-	Картометрический	1.00	-
460	528896.01	1291804.49	-	-	Картометрический	1.00	-
461	528793.80	1291686.36	-	-	Картометрический	1.00	-
462	528757.55	1291644.47	-	-	Картометрический	1.00	-
463	528749.59	1291463.89	-	-	Картометрический	1.00	-
464	528682.20	1291371.61	-	-	Картометрический	1.00	-
465	528782.68	1291333.85	-	-	Аналитический	0.10	-
466	528860.98	1291304.41	-	-	Аналитический	0.10	-
467	528862.12	1291306.87	-	-	Картометрический	1.00	-
468	528884.32	1291299.04	-	-	Картометрический	1.00	-
469	528897.50	1291295.49	-	-	Картометрический	1.00	-
470	528916.34	1291290.41	-	-	Картометрический	1.00	-
471	528925.22	1291280.28	-	-	Картометрический	1.00	-
472	528948.76	1291203.98	-	-	Аналитический	0.10	-
473	528976.29	1291114.77	-	-	Картометрический	1.00	-
474	528905.51	1291091.94	-	-	Картометрический	1.00	-
475	528767.31	1291099.61	-	-	Аналитический	0.10	-
476	528766.43	1291112.96	-	-	Аналитический	0.10	-
477	528737.63	1291111.42	-	-	Аналитический	0.10	-
478	528737.37	1291114.84	-	-	Аналитический	0.10	-
479	528731.27	1291114.70	-	-	Аналитический	0.10	-
480	528731.26	1291116.18	-	-	Аналитический	0.10	-
481	528731.68	1291130.31	-	-	Аналитический	0.10	-
482	528731.83	1291135.62	-	-	Аналитический	0.10	-
483	528732.06	1291143.28	-	-	Аналитический	0.10	-
484	528713.67	1291144.34	-	-	Аналитический	0.10	-
485	528703.55	1291144.92	-	-	Аналитический	0.10	-
486	528699.77	1291113.93	-	-	Аналитический	0.10	-
487	528673.90	1291113.30	-	-	Аналитический	0.10	-
488	528676.81	1291159.13	-	-	Аналитический	0.10	-
489	528605.63	1291160.27	-	-	Аналитический	0.10	-
490	528611.29	1291076.62	-	-	Аналитический	0.10	-
491	528765.62	1291089.60	-	-	Аналитический	0.10	-
492	528762.64	1290966.07	-	-	Картометрический	1.00	-
493	528773.57	1290967.07	-	-	Картометрический	1.00	-
494	528787.59	1290982.50	-	-	Картометрический	1.00	-
495	528793.59	1291007.91	-	-	Картометрический	1.00	-
496	528809.04	1291011.48	-	-	Картометрический	1.00	-
497	528854.07	1291013.95	-	-	Картометрический	1.00	-
498	528914.28	1291014.61	-	-	Картометрический	1.00	-
499	528930.62	1291017.14	-	-	Картометрический	1.00	-
500	528933.50	1291019.02	-	-	Картометрический	1.00	-
501	528925.06	1291048.68	-	-	Картометрический	1.00	-
502	528960.77	1291061.35	-	-	Картометрический	1.00	-
503	528983.15	1291046.61	-	-	Картометрический	1.00	-
504	528996.42	1291033.67	-	-	Картометрический	1.00	-
505	529017.46	1291033.34	-	-	Картометрический	1.00	-
506	529048.97	1291034.06	-	-	Картометрический	1.00	-

1	2	3	4	5	6	7	8
507	529083.59	1291051.93	-	-	Картометрический	1.00	-
508	529141.40	1291067.05	-	-	Картометрический	1.00	-
509	529160.17	1291079.72	-	-	Картометрический	1.00	-
510	529213.50	1291075.78	-	-	Картометрический	1.00	-
511	529255.12	1291055.26	-	-	Картометрический	1.00	-
512	529279.76	1291053.80	-	-	Картометрический	1.00	-
513	529306.71	1291035.30	-	-	Картометрический	1.00	-
514	529296.91	1291012.93	-	-	Картометрический	1.00	-
515	529303.43	1291005.58	-	-	Картометрический	1.00	-
516	529306.73	1290994.69	-	-	Картометрический	1.00	-
517	529320.35	1290981.37	-	-	Картометрический	1.00	-
518	529429.34	1290927.12	-	-	Картометрический	1.00	-
519	529450.26	1290934.02	-	-	Картометрический	1.00	-
520	529470.81	1290958.22	-	-	Картометрический	1.00	-
521	529483.17	1290955.07	-	-	Картометрический	1.00	-
522	529495.33	1290953.32	-	-	Картометрический	1.00	-
523	529517.54	1290940.39	-	-	Картометрический	1.00	-
524	529541.05	1290920.54	-	-	Картометрический	1.00	-
525	529625.73	1290881.32	-	-	Картометрический	1.00	-
526	529648.55	1290879.07	-	-	Картометрический	1.00	-
527	529659.45	1290884.64	-	-	Картометрический	1.00	-
528	529661.65	1290886.26	-	-	Картометрический	1.00	-
529	529683.01	1290893.23	-	-	Картометрический	1.00	-
530	529718.47	1290928.34	-	-	Картометрический	1.00	-
531	529738.00	1290921.51	-	-	Картометрический	1.00	-
532	529748.54	1290915.52	-	-	Картометрический	1.00	-
533	529760.17	1290925.11	-	-	Картометрический	1.00	-
534	529774.40	1290920.67	-	-	Картометрический	1.00	-
535	529786.36	1290929.98	-	-	Картометрический	1.00	-
536	529831.04	1290945.64	-	-	Картометрический	1.00	-
537	529873.11	1290967.81	-	-	Картометрический	1.00	-
538	529889.38	1290968.38	-	-	Картометрический	1.00	-
539	529910.10	1290970.71	-	-	Картометрический	1.00	-
540	529922.15	1290974.09	-	-	Картометрический	1.00	-
541	530042.08	1291025.20	-	-	Картометрический	1.00	-
542	530078.33	1291028.53	-	-	Картометрический	1.00	-
543	530107.78	1291044.74	-	-	Картометрический	1.00	-
544	530185.52	1291095.63	-	-	Картометрический	1.00	-
545	530223.50	1291114.98	-	-	Картометрический	1.00	-
546	530236.49	1291126.73	-	-	Картометрический	1.00	-
547	530244.72	1291127.43	-	-	Картометрический	1.00	-
548	530253.10	1291135.15	-	-	Картометрический	1.00	-
549	530262.94	1291133.73	-	-	Картометрический	1.00	-
550	530264.62	1291134.93	-	-	Картометрический	1.00	-
551	530267.23	1291148.06	-	-	Картометрический	1.00	-
552	530291.65	1291161.82	-	-	Картометрический	1.00	-
553	530305.06	1291150.21	-	-	Картометрический	1.00	-
554	530340.05	1291153.19	-	-	Картометрический	1.00	-

1	2	3	4	5	6	7	8
555	530377.59	1291157.17	-	-	Картометрический	1.00	-
556	530420.15	1291170.70	-	-	Картометрический	1.00	-
557	530467.95	1291176.63	-	-	Картометрический	1.00	-
558	530488.11	1291182.20	-	-	Картометрический	1.00	-
559	530528.75	1291187.98	-	-	Картометрический	1.00	-
560	530567.81	1291209.68	-	-	Картометрический	1.00	-
561	530600.30	1291216.53	-	-	Картометрический	1.00	-
562	530630.73	1291207.98	-	-	Картометрический	1.00	-
563	530653.88	1291218.86	-	-	Картометрический	1.00	-
564	530663.75	1291225.81	-	-	Картометрический	1.00	-
565	530660.08	1291253.25	-	-	Картометрический	1.00	-
566	530654.78	1291298.95	-	-	Картометрический	1.00	-
567	530631.95	1291308.81	-	-	Картометрический	1.00	-
568	530631.00	1291345.81	-	-	Картометрический	1.00	-
569	530671.99	1291379.34	-	-	Картометрический	1.00	-
570	530690.58	1291396.16	-	-	Картометрический	1.00	-
571	530728.77	1291426.19	-	-	Картометрический	1.00	-
572	530764.76	1291440.41	-	-	Картометрический	1.00	-
573	530933.77	1291431.42	-	-	Картометрический	1.00	-
430	530953.00	1291374.58	-	-	Картометрический	1.00	-
574	530231.22	1291259.29	-	-	Картометрический	1.00	-
575	530215.40	1291299.26	-	-	Картометрический	1.00	-
576	530213.83	1291303.25	-	-	Картометрический	1.00	-
577	530210.12	1291312.62	-	-	Картометрический	1.00	-
578	530192.44	1291358.17	-	-	Картометрический	1.00	-
579	530168.84	1291441.85	-	-	Картометрический	1.00	-
580	530084.61	1291400.91	-	-	Картометрический	1.00	-
581	530036.39	1291389.12	-	-	Картометрический	1.00	-
582	530053.49	1291314.64	-	-	Картометрический	1.00	-
583	530051.01	1291301.72	-	-	Картометрический	1.00	-
584	530050.34	1291297.72	-	-	Картометрический	1.00	-
585	530069.74	1291213.16	-	-	Картометрический	1.00	-
586	530100.74	1291215.84	-	-	Картометрический	1.00	-
587	530208.70	1291250.20	-	-	Картометрический	1.00	-
574	530231.22	1291259.29	-	-	Картометрический	1.00	-
588	-	-	529809.09	1291204.56	Картометрический	1.00	-
589	-	-	529821.17	1291295.93	Картометрический	1.00	-
590	-	-	529729.48	1291306.60	Картометрический	1.00	-
591	-	-	529689.39	1291332.39	Картометрический	1.00	-
592	-	-	529641.18	1291254.94	Картометрический	1.00	-
593	-	-	529657.54	1291244.35	Картометрический	1.00	-
594	-	-	529700.38	1291216.91	Картометрический	1.00	-
588	-	-	529809.09	1291204.56	Картометрический	1.00	-
3.Сведения о характерных точках части (частей) границы объекта							
Часть №							
-	-	-	-	-	-	-	-

ОПИСАНИЕ МЕСТОПОЛОЖЕНИЯ ГРАНИЦ

Общественно-деловая зона - ОД

(наименование объекта, местоположение границ которого описано
(далее - объект)

Раздел 1

Сведения об объекте		
№ п/п	Характеристики объекта	Описание характеристик
1	2	3
1	Местоположение объекта	Воронежская область, Рамонский муниципальный район, Русскогвоздёвское сельское поселение, село Русская Гвоздёвка
2	Площадь объекта ± величина погрешности определения площади (Р ± Дельта Р)	84136+/-1015 м²
3	Иные характеристики объекта	-

Раздел 2

Сведения о местоположении границ объекта					
1. Система координат: МСК - 36, зона 1					
2. Сведения о характерных точках границ объекта					
Обозначение характерных точек границ	Координаты, м		Метод определения координат характерной точки	Средняя квадратическая погрешность положения характерной точки (Mt), м	Описание обозначения точки на местности (при наличиии)
	X	Y			
1	2	3	4	5	6
1	531190.03	1290651.00	Картометрический	1.00	-
2	531197.19	1290737.04	Картометрический	1.00	-
3	531169.21	1290740.29	Картометрический	1.00	-
4	531077.58	1290767.84	Картометрический	1.00	-
5	531037.61	1290769.40	Картометрический	1.00	-
6	531036.13	1290686.03	Картометрический	1.00	-
7	531031.33	1290659.81	Картометрический	1.00	-
8	531031.68	1290657.82	Картометрический	1.00	-
9	531042.52	1290659.55	Картометрический	1.00	-
10	531081.09	1290656.58	Картометрический	1.00	-
11	531118.17	1290654.73	Картометрический	1.00	-
12	531154.69	1290652.90	Картометрический	1.00	-
13	531155.35	1290652.86	Картометрический	1.00	-
14	531184.72	1290651.40	Картометрический	1.00	-
1	531190.03	1290651.00	Картометрический	1.00	-
15	531005.07	1290941.92	Картометрический	1.00	-
16	531005.07	1290942.63	Картометрический	1.00	-
17	531005.24	1290989.39	Картометрический	1.00	-
18	531005.10	1291017.71	Картометрический	1.00	-
19	531018.91	1291027.27	Картометрический	1.00	-
20	531017.27	1291033.28	Картометрический	1.00	-
21	531002.63	1291036.01	Картометрический	1.00	-
22	530999.05	1291036.60	Картометрический	1.00	-
23	530999.27	1291038.26	Картометрический	1.00	-
24	530999.79	1291042.23	Картометрический	1.00	-
25	531000.02	1291044.00	Картометрический	1.00	-
26	530955.06	1291044.50	Аналитический	0.10	-
27	530848.75	1291036.98	Аналитический	0.10	-
28	530844.51	1291036.47	Аналитический	0.10	-
29	530840.38	1291032.99	Аналитический	0.10	-
30	530838.82	1291028.95	Аналитический	0.10	-
31	530826.25	1291028.38	Аналитический	0.10	-
32	530825.17	1291031.70	Аналитический	0.10	-
33	530822.97	1291034.17	Аналитический	0.10	-
34	530756.80	1291029.29	Аналитический	0.10	-
35	530752.86	1291027.77	Аналитический	0.10	-
36	530750.28	1291018.58	Аналитический	0.10	-
37	530720.15	1291014.48	Аналитический	0.10	-
38	530718.35	1291007.41	Аналитический	0.10	-
39	530725.37	1290982.31	Картометрический	1.00	-

1	2	3	4	5	6
40	530751.27	1290984.62	Картометрический	1.00	-
41	530755.75	1290985.60	Картометрический	1.00	-
42	530756.23	1290981.95	Картометрический	1.00	-
43	530758.98	1290960.38	Картометрический	1.00	-
44	530771.02	1290963.90	Картометрический	1.00	-
45	530776.11	1290948.56	Картометрический	1.00	-
46	530825.39	1290947.23	Картометрический	1.00	-
47	530838.61	1290940.73	Картометрический	1.00	-
48	530838.69	1290968.66	Картометрический	1.00	-
49	530885.22	1290968.40	Картометрический	1.00	-
50	530885.05	1290944.69	Картометрический	1.00	-
51	530909.61	1290944.49	Аналитический	0.10	-
52	530908.07	1290964.90	Аналитический	0.10	-
53	530953.78	1290963.21	Аналитический	0.10	-
54	530958.03	1290943.21	Картометрический	1.00	-
15	531005.07	1290941.92	Картометрический	1.00	-
55	528976.29	1291114.77	Картометрический	1.00	-
56	528948.76	1291203.98	Картометрический	1.00	-
57	528925.22	1291280.28	Картометрический	1.00	-
58	528916.34	1291290.41	Картометрический	1.00	-
59	528897.50	1291295.49	Картометрический	1.00	-
60	528884.32	1291299.04	Картометрический	1.00	-
61	528862.12	1291306.87	Картометрический	1.00	-
62	528860.98	1291304.41	Аналитический	0.10	-
63	528782.68	1291333.85	Аналитический	0.10	-
64	528770.44	1291302.55	Аналитический	0.10	-
65	528760.77	1291302.55	Аналитический	0.10	-
66	528754.39	1291290.31	Аналитический	0.10	-
67	528729.57	1291242.72	Аналитический	0.10	-
68	528717.46	1291211.19	Аналитический	0.10	-
69	528717.23	1291210.18	Аналитический	0.10	-
70	528720.78	1291209.52	Аналитический	0.10	-
71	528719.00	1291201.07	Аналитический	0.10	-
72	528717.32	1291199.01	Аналитический	0.10	-
73	528709.46	1291193.27	Аналитический	0.10	-
74	528703.55	1291144.92	Аналитический	0.10	-
75	528713.67	1291144.34	Аналитический	0.10	-
76	528732.06	1291143.28	Аналитический	0.10	-
77	528731.83	1291135.62	Аналитический	0.10	-
78	528731.68	1291130.31	Аналитический	0.10	-
79	528731.26	1291116.18	Аналитический	0.10	-
80	528731.27	1291114.70	Аналитический	0.10	-
81	528737.37	1291114.84	Аналитический	0.10	-
82	528737.63	1291111.42	Аналитический	0.10	-
83	528766.43	1291112.96	Аналитический	0.10	-
84	528767.31	1291099.61	Аналитический	0.10	-
85	528905.51	1291091.94	Картометрический	1.00	-
55	528976.29	1291114.77	Картометрический	1.00	-

3. Сведения о характерных точках части (частей) границы объекта					
Обозначение характерных точек части границы	Координаты, м		Метод определения координат характерной точки	Средняя квадратическая погрешность положения характерной точки (Mt), м	Описание обозначения точки на местности (при наличиии)
	X	Y			
1	2	3	4	5	6
Часть №					
-	-	-	-	-	-

Раздел 3

Сведения о местоположении измененных (уточненных) границ объекта							
1. Система координат: -							
2. Сведения о характерных точках границ объекта							
Обозначение характерных точек границ	Существующие координаты, м		Измененные (уточненные) координаты, м		Метод определения координат характерной точки	Средняя квадратическая погрешность положения характерной точки (Mt), м	Описание обозначения точки на местности (при наличии)
	X	Y	X	Y			
1	2	3	4	5	6	7	8
-	-	-	-	-	-	-	-
3.Сведения о характерных точках части (частей) границы объекта							
Часть №							
-	-	-	-	-	-	-	-



ОПИСАНИЕ МЕСТОПОЛОЖЕНИЯ ГРАНИЦ

Зона улиц, дорог, инженерной и транспортной инфраструктуры - ИТ1

(наименование объекта, местоположение границ которого описано
(далее - объект)

Раздел 1

Сведения об объекте		
№ п/п	Характеристики объекта	Описание характеристик
1	2	3
1	Местоположение объекта	Воронежская область, Рамонский муниципальный район, Русскогвоздёвское сельское поселение, село Русская Гвоздёвка
2	Площадь объекта ± величина погрешности определения площади (Р ± Дельта Р)	78756 +/- 982 м²
3	Иные характеристики объекта	-

Раздел 2

Сведения о местоположении границ объекта					
1. Система координат: МСК - 36, зона 1					
2. Сведения о характерных точках границ объекта					
Обозначение характерных точек границ	Координаты, м		Метод определения координат характерной точки	Средняя квадратическая погрешность положения характерной точки (Mt), м	Описание обозначения точки на местности (при наличии)
	X	Y			
1	2	3	4	5	6
1	532034.66	1290876.74	Аналитический	0.10	-
2	532028.19	1290879.24	Аналитический	0.10	-
3	532017.21	1290883.48	Аналитический	0.10	-
4	532008.57	1290859.97	Аналитический	0.10	-
5	531998.69	1290833.84	Аналитический	0.10	-
6	531963.14	1290729.98	Аналитический	0.10	-
7	531955.02	1290716.50	Аналитический	0.10	-
8	531947.61	1290710.00	Аналитический	0.10	-
9	531935.99	1290707.75	Аналитический	0.10	-
10	531871.19	1290713.18	Аналитический	0.10	-
11	531774.07	1290719.18	Аналитический	0.10	-
12	531745.26	1290720.09	Аналитический	0.10	-
13	531700.86	1290718.72	Аналитический	0.10	-
14	531693.82	1290719.22	Аналитический	0.10	-
15	531686.98	1290720.63	Аналитический	0.10	-
16	531678.90	1290723.87	Аналитический	0.10	-
17	531669.01	1290729.38	Аналитический	0.10	-
18	531633.74	1290755.87	Аналитический	0.10	-
19	531618.38	1290765.41	Аналитический	0.10	-
20	531601.86	1290775.93	Аналитический	0.10	-
21	531575.99	1290788.93	Аналитический	0.10	-
22	531556.62	1290798.78	Аналитический	0.10	-
23	531489.62	1290829.78	Аналитический	0.10	-
24	531442.27	1290852.57	Аналитический	0.10	-
25	531364.37	1290891.15	Аналитический	0.10	-
26	531213.14	1290976.82	Аналитический	0.10	-
27	531170.91	1291000.14	Аналитический	0.10	-
28	531116.52	1291027.93	Аналитический	0.10	-
29	531080.37	1291042.31	Аналитический	0.10	-
30	531059.02	1291050.87	Аналитический	0.10	-
31	531041.31	1291058.19	Аналитический	0.10	-
32	531026.54	1291061.36	Аналитический	0.10	-
33	531010.38	1291064.85	Аналитический	0.10	
34	530978.90	1291065.48	Аналитический	0.10	-
35	530976.29	1291065.99	Аналитический	0.10	-
36	530974.84	1291066.80	Аналитический	0.10	-

1	2	3	4	5	6
37	530971.88	1291069.59	Аналитический	0.10	-
38	530957.93	1291068.95	Аналитический	0.10	-
39	530954.77	1291066.06	Аналитический	0.10	-
40	530951.45	1291064.80	Аналитический	0.10	-
41	530896.68	1291061.26	Аналитический	0.10	-
42	530889.28	1291068.38	Аналитический	0.10	-
43	530876.58	1291061.10	Аналитический	0.10	-
44	530871.53	1291059.13	Аналитический	0.10	-
45	530862.86	1291056.61	Аналитический	0.10	-
46	530826.21	1291053.38	Аналитический	0.10	-
47	530783.31	1291049.95	Аналитический	0.10	-
48	530763.79	1291047.74	Аналитический	0.10	-
49	530713.95	1291040.98	Аналитический	0.10	-
50	530672.22	1291033.50	Аналитический	0.10	-
51	530631.07	1291020.37	Аналитический	0.10	-
52	530583.32	1290999.93	Аналитический	0.10	-
53	530562.57	1290991.40	Аналитический	0.10	-
54	530525.77	1290977.89	Аналитический	0.10	-
55	530482.20	1290961.13	Аналитический	0.10	-
56	530406.77	1290928.37	Аналитический	0.10	-
57	530402.94	1290927.77	Аналитический	0.10	-
58	530399.79	1290929.21	Аналитический	0.10	-
59	530395.65	1290935.97	Аналитический	0.10	-
60	530383.50	1290930.76	Аналитический	0.10	-
61	530386.12	1290923.57	Аналитический	0.10	-
62	530385.27	1290919.67	Аналитический	0.10	-
63	530382.05	1290914.48	Аналитический	0.10	-
64	530341.68	1290896.03	Аналитический	0.10	-
65	530269.87	1290866.48	Аналитический	0.10	-
66	530113.49	1290798.69	Аналитический	0.10	-
67	529987.13	1290746.45	Аналитический	0.10	-
68	529952.28	1290731.83	Аналитический	0.10	-
69	529858.26	1290688.17	Аналитический	0.10	-
70	529821.75	1290672.75	Аналитический	0.10	-
71	529764.41	1290649.42	Аналитический	0.10	-
72	529711.15	1290629.65	Аналитический	0.10	-
73	529656.61	1290618.13	Аналитический	0.10	-
74	529596.84	1290618.91	Аналитический	0.10	-
75	529551.93	1290625.97	Аналитический	0.10	-
76	529427.35	1290655.76	Аналитический	0.10	-
77	529343.69	1290675.42	Аналитический	0.10	-
78	529312.59	1290682.97	Аналитический	0.10	-
79	529298.86	1290686.15	Аналитический	0.10	-
80	529344.50	1290654.71	Аналитический	0.10	-
81	529379.38	1290630.69	Картометрический	1.00	-
82	529596.53	1290591.41	Картометрический	1.00	-
83	529657.03	1290596.51	Аналитический	0.10	-
84	529704.53	1290608.49	Аналитический	0.10	-

1	2	3	4	5	6
85	529714.35	1290610.98	Аналитический	0.10	-
86	529816.97	1290650.79	Аналитический	0.10	-
87	529874.40	1290676.76	Аналитический	0.10	-
88	529876.12	1290677.52	Аналитический	0.10	-
89	529877.74	1290678.22	Аналитический	0.10	-
90	529969.65	1290718.13	Аналитический	0.10	-
91	529998.16	1290728.99	Аналитический	0.10	-
92	530119.20	1290781.31	Аналитический	0.10	-
93	530270.25	1290844.99	Аналитический	0.10	-
94	530381.94	1290896.54	Аналитический	0.10	-
95	530385.32	1290897.64	Аналитический	0.10	-
96	530387.61	1290897.10	Аналитический	0.10	-
97	530390.72	1290892.80	Аналитический	0.10	-
98	530406.44	1290899.61	Аналитический	0.10	-
99	530406.59	1290905.71	Аналитический	0.10	-
100	530408.71	1290909.09	Аналитический	0.10	-
101	530489.69	1290941.82	Аналитический	0.10	-
102	530569.62	1290975.79	Аналитический	0.10	-
103	530639.29	1291005.91	Аналитический	0.10	-
104	530674.56	1291018.41	Аналитический	0.10	-
105	530701.68	1291021.44	Аналитический	0.10	-
106	530706.52	1291021.63	Аналитический	0.10	-
107	530710.29	1291021.03	Аналитический	0.10	-
108	530720.15	1291014.48	Аналитический	0.10	-
109	530750.28	1291018.58	Аналитический	0.10	-
110	530752.86	1291027.77	Аналитический	0.10	-
111	530756.80	1291029.29	Аналитический	0.10	-
112	530822.97	1291034.17	Аналитический	0.10	-
113	530825.17	1291031.70	Аналитический	0.10	-
114	530826.25	1291028.38	Аналитический	0.10	-
115	530838.82	1291028.95	Аналитический	0.10	-
116	530840.38	1291032.99	Аналитический	0.10	-
117	530844.51	1291036.47	Аналитический	0.10	-
118	530848.75	1291036.98	Аналитический	0.10	-
119	530955.06	1291044.50	Аналитический	0.10	-
120	531007.47	1291043.93	Аналитический	0.10	-
121	531036.30	1291040.66	Аналитический	0.10	-
122	531037.52	1291044.90	Аналитический	0.10	-
123	531048.37	1291042.38	Аналитический	0.10	-
124	531054.07	1291040.14	Аналитический	0.10	-
125	531052.89	1291035.72	Аналитический	0.10	-
126	531062.49	1291031.74	Аналитический	0.10	-
127	531109.53	1291011.23	Аналитический	0.10	-
128	531124.17	1291003.86	Аналитический	0.10	-
129	531162.30	1290985.68	Аналитический	0.10	-
130	531184.06	1290974.35	Аналитический	0.10	-
131	531284.00	1290921.68	Аналитический	0.10	-
132	531359.69	1290880.73	Аналитический	0.10	-

1	2	3	4	5	6
133	531438.74	1290841.91	Аналитический	0.10	-
134	531485.78	1290820.71	Аналитический	0.10	-
135	531569.12	1290780.33	Аналитический	0.10	-
136	531587.73	1290768.70	Аналитический	0.10	-
137	531608.89	1290753.94	Аналитический	0.10	-
138	531613.31	1290750.68	Аналитический	0.10	-
139	531622.40	1290744.01	Аналитический	0.10	-
140	531650.95	1290723.41	Аналитический	0.10	-
141	531683.31	1290702.68	Аналитический	0.10	-
142	531688.04	1290703.63	Аналитический	0.10	-
143	531688.96	1290703.82	Аналитический	0.10	-
144	531703.51	1290704.11	Аналитический	0.10	-
145	531743.21	1290706.28	Аналитический	0.10	-
146	531779.84	1290704.26	Аналитический	0.10	-
147	531816.59	1290701.69	Аналитический	0.10	-
148	531868.96	1290698.02	Аналитический	0.10	-
149	531901.22	1290695.35	Аналитический	0.10	-
150	531936.46	1290692.43	Аналитический	0.10	-
151	531980.37	1290687.07	Аналитический	0.10	-
152	531981.72	1290700.40	Аналитический	0.10	-
153	531974.85	1290706.34	Аналитический	0.10	-
154	531972.20	1290713.84	Аналитический	0.10	-
155	531974.72	1290725.00	Аналитический	0.10	-
156	532012.99	1290828.21	Аналитический	0.10	-
157	532023.32	1290851.88	Аналитический	0.10	-
1	532034.66	1290876.74	Аналитический	0.10	-
158	529112.08	1290728.19	Аналитический	0.10	-
159	529070.29	1290736.11	Аналитический	0.10	-
160	529026.18	1290737.23	Аналитический	0.10	-
161	528956.73	1290733.23	Аналитический	0.10	-
162	528901.37	1290727.10	Аналитический	0.10	-
163	528882.98	1290722.96	Аналитический	0.10	-
164	528879.14	1290722.35	Аналитический	0.10	-
165	528875.73	1290723.63	Аналитический	0.10	-
166	528872.79	1290725.72	Аналитический	0.10	-
167	528867.80	1290724.67	Аналитический	0.10	-
168	528863.02	1290720.58	Аналитический	0.10	-
169	528844.41	1290714.50	Аналитический	0.10	-
170	528834.06	1290711.22	Аналитический	0.10	-
171	528800.76	1290699.84	Аналитический	0.10	-
172	528678.32	1290643.13	Аналитический	0.10	-
173	528561.78	1290589.73	Аналитический	0.10	-
174	528502.42	1290568.84	Аналитический	0.10	-
175	528470.56	1290562.09	Аналитический	0.10	-
176	528430.50	1290558.54	Аналитический	0.10	-
177	528393.11	1290553.63	Аналитический	0.10	-
178	528393.00	1290553.99	Аналитический	0.10	-

1	2	3	4	5	6
179	528358.74	1290552.74	Аналитический	0.10	-
180	528229.01	1290548.12	Аналитический	0.10	-
181	528197.96	1290544.97	Аналитический	0.10	-
182	528173.24	1290545.16	Аналитический	0.10	-
183	528117.84	1290537.24	Аналитический	0.10	-
184	528104.18	1290535.42	Аналитический	0.10	-
185	528060.09	1290527.02	Аналитический	0.10	-
186	528037.05	1290522.72	Аналитический	0.10	-
187	527959.54	1290500.81	Аналитический	0.10	-
188	527912.97	1290478.39	Аналитический	0.10	-
189	527890.91	1290468.08	Аналитический	0.10	-
190	527885.43	1290464.50	Аналитический	0.10	-
191	527893.79	1290441.69	Аналитический	0.10	-
192	527895.97	1290435.74	Картометрический	1.00	-
193	528076.13	1290505.55	Картометрический	1.00	-
194	528175.71	1290523.62	Аналитический	0.10	-
195	528216.13	1290524.42	Картометрический	1.00	-
196	528240.06	1290524.86	Картометрический	1.00	-
197	528386.27	1290527.68	Картометрический	1.00	-
198	528426.84	1290533.75	Аналитический	0.10	-
199	528484.21	1290542.34	Аналитический	0.10	-
200	528489.13	1290544.51	Аналитический	0.10	-
201	528849.20	1290703.53	Аналитический	0.10	-
202	528866.16	1290711.02	Аналитический	0.10	-
203	528908.31	1290722.51	Аналитический	0.10	-
204	528968.26	1290730.81	Аналитический	0.10	-
158	529112.08	1290728.19	Аналитический	0.10	-

3. Сведения о характерных точках части (частей) границы объекта

Обозначение характерных точек части границы	Координаты, м		Метод определения координат характерной точки	Средняя квадратическая погрешность положения характерной точки (Mt), м	Описание обозначения точки на местности (при наличии)
	X	Y			
1	2	3	4	5	6
Часть №					
-	-	-	-	-	-

Раздел 3

Сведения о местоположении измененных (уточненных) границ объекта							
1. Система координат: -							
2. Сведения о характерных точках границ объекта							
Обозначение характерных точек границ	Существующие координаты, м		Измененные (уточненные) координаты, м		Метод определения координат характерной точки	Средняя квадратическая погрешность положения характерной точки (Mt), м	Описание обозначения точки на местности (при наличии)
	X	Y	X	Y			
1	2	3	4	5	6	7	8
-	-	-	-	-	-	-	-
3.Сведения о характерных точках части (частей) границы объекта							
Часть №							
-	-	-	-	-	-	-	-

ОПИСАНИЕ МЕСТОПОЛОЖЕНИЯ ГРАНИЦ

Зона сельскохозяйственного использования в границах населенных пунктов - СХ1

(наименование объекта, местоположение границ которого описано
(далее - объект)

Раздел 1

Сведения об объекте		
№ п/п	Характеристики объекта	Описание характеристик
1	2	3
1	Местоположение объекта	Воронежская область, Рамонский муниципальный район, Русскогвоздёвское сельское поселение, село Русская Гвоздёвка
2	Площадь объекта ± величина погрешности определения площади (Р ± Дельта Р)	235108+/-1697 м²
3	Иные характеристики объекта	-

Раздел 2

Сведения о местоположении границ объекта					
1. Система координат: МСК - 36, зона 1					
2. Сведения о характерных точках границ объекта					
Обозначение характерных точек границ	Координаты, м		Метод определения координат характерной точки	Средняя квадратическая погрешность положения характерной точки (Mt), м	Описание обозначения точки на местности (при наличии)
	X	Y			
1	2	3	4	5	6
1	531021.51	1291384.40	Картометрический	1.00	-
2	531033.53	1291408.58	Картометрический	1.00	-
3	531041.93	1291404.31	Картометрический	1.00	-
4	531043.10	1291405.68	Картометрический	1.00	-
5	531008.56	1291458.18	Картометрический	1.00	-
6	530987.19	1291465.45	Картометрический	1.00	-
7	530953.00	1291374.58	Картометрический	1.00	-
8	530975.61	1291375.43	Картометрический	1.00	-
1	531021.51	1291384.40	Картометрический	1.00	-
9	528699.77	1291113.93	Аналитический	0.10	-
10	528703.55	1291144.92	Аналитический	0.10	-
11	528709.46	1291193.27	Аналитический	0.10	-
12	528717.32	1291199.01	Аналитический	0.10	-
13	528719.00	1291201.07	Аналитический	0.10	-
14	528720.78	1291209.52	Аналитический	0.10	-
15	528717.23	1291210.18	Аналитический	0.10	-
16	528717.46	1291211.19	Аналитический	0.10	-
17	528729.57	1291242.72	Аналитический	0.10	-
18	528754.39	1291290.31	Аналитический	0.10	-
19	528760.77	1291302.55	Аналитический	0.10	-
20	528770.44	1291302.55	Аналитический	0.10	-
21	528782.68	1291333.85	Аналитический	0.10	-
22	528682.20	1291371.61	Картометрический	1.00	-
23	528258.60	1291568.53	Картометрический	1.00	-
24	528051.06	1291594.16	Картометрический	1.00	-
25	528040.54	1291276.28	Картометрический	1.00	-
26	528122.33	1291276.10	Картометрический	1.00	-
27	528228.87	1291230.02	Картометрический	1.00	-
28	528223.22	1291138.51	Картометрический	1.00	-
29	528465.31	1291127.73	Картометрический	1.00	-
30	528588.01	1291074.66	Картометрический	1.00	-
31	528611.29	1291076.62	Аналитический	0.10	-
32	528605.63	1291160.27	Аналитический	0.10	-
33	528676.81	1291159.13	Аналитический	0.10	-
34	528673.90	1291113.30	Аналитический	0.10	-

1	2	3	4	5	6
9	528699.77	1291113.93	Аналитический	0.10	-

3. Сведения о характерных точках части (частей) границы объекта

Обозначение характерных точек части границы	Координаты, м		Метод определения координат характерной точки	Средняя квадратическая погрешность положения характерной точки (Mt), м	Описание обозначения точки на местности (при наличии)
	X	Y			
1	2	3	4	5	6
Часть №					
-	-	-	-	-	-

Раздел 3

Сведения о местоположении измененных (уточненных) границ объекта							
1. Система координат: -							
2. Сведения о характерных точках границ объекта							
Обозначение характерных точек границ	Существующие координаты, м		Измененные (уточненные) координаты, м		Метод определения координат характерной точки	Средняя квадратическая погрешность положения характерной точки (Mt), м	Описание обозначения точки на местности (при наличии)
	X	Y	X	Y			
1	2	3	4	5	6	7	8
-	-	-	-	-	-	-	-
3.Сведения о характерных точках части (частей) границы объекта							
Часть №							
-	-	-	-	-	-	-	-

Раздел 6

План границ объекта



Масштаб 1:5000

Используемые условные знаки и обозначения:

граница территориальной зоны

характерная точка границы территориальной зоны

Заместитель руководителя КГБУ «Приамурский центр» по

Подпись _____ А.Н. Ромашов Дата « 28 » декабря 2020 г.

ОПИСАНИЕ МЕСТОПОЛОЖЕНИЯ ГРАНИЦ

Зона рекреационного назначения - объектов отдыха - Р1

(наименование объекта, местоположение границ которого описано
(далее - объект)

Раздел 1

Сведения об объекте		
№ п/п		Описание характеристик
1		3
1	Местоположение объекта	Воронежская область, Рамонский муниципальный район, Русскогвоздёвское сельское поселение, село Русская Гвоздёвка
2	Площадь объекта ± величина погрешности определения площади (Р ± Дельта Р)	10962+/-366 м²
3	Иные характеристики объекта	-

Раздел 2

Сведения о местоположении границ объекта					
1. Система координат: МСК - 36, зона 1					
2. Сведения о характерных точках границ объекта					
Обозначение характерных точек границ	Координаты, м		Метод определения координат характерной точки	Средняя квадратическая погрешность положения характерной точки (Mt), м	Описание обозначения точки на местности (при наличии)
	X	Y			
1	2	3	4	5	6
1	530215.94	1290231.67	Картометрический	1.00	-
2	530219.51	1290261.17	Картометрический	1.00	-
3	530184.89	1290299.34	Картометрический	1.00	-
4	530195.27	1290330.48	Картометрический	1.00	-
5	530167.90	1290373.18	Картометрический	1.00	-
6	530155.64	1290367.25	Картометрический	1.00	-
7	530153.26	1290372.66	Картометрический	1.00	-
8	530096.39	1290347.62	Картометрический	1.00	-
9	530099.37	1290341.37	Картометрический	1.00	-
10	530105.34	1290333.35	Картометрический	1.00	-
11	530120.03	1290306.82	Картометрический	1.00	-
12	530148.39	1290261.35	Картометрический	1.00	-
13	530176.75	1290215.89	Картометрический	1.00	-
1	530215.94	1290231.67	Картометрический	1.00	-
14	530686.71	1291307.96	Картометрический	1.00	-
15	530672.76	1291339.02	Картометрический	1.00	-
16	530674.12	1291343.59	Картометрический	1.00	-
17	530657.53	1291342.08	Картометрический	1.00	-
18	530640.76	1291333.64	Картометрический	1.00	-
19	530649.02	1291306.72	Картометрический	1.00	-
20	530663.74	1291306.27	Картометрический	1.00	-
21	530677.59	1291305.29	Картометрический	1.00	-
14	530686.71	1291307.96	Картометрический	1.00	-
3. Сведения о характерных точках части (частей) границы объекта					
Обозначение характерных точек части границы	Координаты, м		Метод определения координат характерной точки	Средняя квадратическая погрешность положения характерной точки (Mt), м	Описание обозначения точки на местности (при наличии)
	X	Y			
1	2	3	4	5	6
Часть №					
-	-	-	-	-	-

Раздел 3

Сведения о местоположении измененных (уточненных) границ объекта							
1. Система координат: -							
2. Сведения о характерных точках границ объекта							
Обозначение характерных точек границ	Существующие координаты, м		Измененные (уточненные) координаты, м		Метод определения координат характерной точки	Средняя квадратическая погрешность положения характерной точки (Mt), м	Описание обозначения точки на местности
	X	Y	X	Y			
1	2	3	4	5	6	7	8
-	-	-	-	-	-	-	-
3.Сведения о характерных точках части (частей) границы объекта							
Часть №							
-	-	-	-	-	-	-	-

Раздел 4

План границ объекта



Масштаб 1:5000

Используемые условные знаки и обозначения:

границы территориальной зоны

•1 характерная точка границ территориальной зоны

Заместитель руководителя БУВО «Нормативно-проектный центр»

Подпись _____ А.В. Романов Дата « 28 » декабря 2020 г.

Место для оттиска печати (при наличии) лица, составившего описание местоположения границ объекта

ОПИСАНИЕ МЕСТОПОЛОЖЕНИЯ ГРАНИЦ

Зона ритуальных объектов - СН1

(наименование объекта, местоположение границ которого описано
(далее - объект)

Раздел 1

Сведения об объекте		
№ п/п	Характеристики объекта	Описание характеристик
1	2	3
1	Местоположение объекта	Воронежская область, Рамонский муниципальный район, Русскогвоздёвское сельское поселение, село Русская Гвоздёвка
2	Площадь объекта ± величина погрешности определения площади (Р ± Дельта Р)	43086+/-726 м²
3	Иные характеристики объекта	-

Раздел 2

Сведения о местоположении границ объекта					
1. Система координат: МСК - 36, зона 1					
2. Сведения о характерных точках границ объекта					
Обозначение характерных точек границ	Координаты, м		Метод определения координат характерной точки	Средняя квадратическая погрешность положения характерной точки (Mt), м	Описание обозначения точки на местности (при наличиии)
	X	Y			
1	2	3	4	5	6
1	530231.22	1291259.29	Картометрический	1.00	-
2	530215.40	1291299.26	Картометрический	1.00	-
3	530213.83	1291303.25	Картометрический	1.00	-
4	530210.12	1291312.62	Картометрический	1.00	-
5	530192.44	1291358.17	Картометрический	1.00	-
6	530168.84	1291441.85	Картометрический	1.00	-
7	530084.61	1291400.91	Картометрический	1.00	-
8	530036.39	1291389.12	Картометрический	1.00	-
9	530053.49	1291314.64	Картометрический	1.00	-
10	530051.01	1291301.72	Картометрический	1.00	-
11	530050.34	1291297.72	Картометрический	1.00	-
12	530069.74	1291213.16	Картометрический	1.00	-
13	530100.74	1291215.84	Картометрический	1.00	-
14	530208.70	1291250.20	Картометрический	1.00	-
1	530231.22	1291259.29	Картометрический	1.00	-
15	529809.09	1291204.56	Картометрический	1.00	-
16	529821.17	1291295.93	Картометрический	1.00	-
17	529729.48	1291306.60	Аналитический	0.10	-
18	529689.39	1291332.39	Картометрический	1.00	-
19	529641.18	1291254.94	Картометрический	1.00	-
20	529657.54	1291244.35	Картометрический	1.00	-
21	529700.38	1291216.91	Картометрический	1.00	-
15	529809.09	1291204.56	Картометрический	1.00	-
3. Сведения о характерных точках части (частей) границы объекта					
Обозначение характерных точек части границы	Координаты, м		Метод определения координат характерной точки	Средняя квадратическая погрешность положения характерной точки (Mt), м	Описание обозначения точки на местности (при наличиии)
	X	Y			
1	2	3	4	5	6
Часть №					
-	-	-	-	-	-

Раздел 3

Сведения о местоположении измененных (уточненных) границ объекта							
1. Система координат: -							
2. Сведения о характерных точках границ объекта							
Обозначение характерных точек границ	Существующие координаты, м		Измененные (уточненные) координаты, м		Метод определения координат характерной точки	Средняя квадратическая погрешность положения характерной точки (Mt), м	Описание обозначения точки на местности (при наличии)
	X	Y	X	Y			
1	2	3	4	5	6	7	8
-	-	-	-	-	-	-	-
3.Сведения о характерных точках части (частей) границы объекта							
Часть №							
-	-	-	-	-	-	-	-

Раздел 4

План границ объекта



Масштаб 1:2000

Используемые условные знаки и обозначения:

границы территориальной зоны

•1 характерная точка границ территориальной зоны

Заместитель руководителя БУВО «Нормативно-проектный центр»

Подпись _____ Л.В. Романов Дата « 28 » декабря 2020 г.

Место для оттиска печати (при наличии) лица, составившего описание местоположения границ объекта

Приложение № 2
к правилам землепользования и застройки
Русскогвоздёвского сельского поселения
Рамонского муниципального района
Воронежской области

СВЕДЕНИЯ О ГРАНИЦАХ ТЕРРИТОРИАЛЬНЫХ ЗОН, СОДЕРЖАЩИЕ ГРАФИЧЕСКОЕ ОПИСАНИЕ МЕСТОПОЛОЖЕНИЯ ГРАНИЦ ТЕРРИТОРИАЛЬНЫХ ЗОН, ПЕРЕЧЕНЬ КООРДИНАТ ХАРАКТЕРНЫХ ТОЧЕК ГРАНИЦ ТЕРРИТОРИАЛЬНЫХ ЗОН СЕЛА ГВОЗДЁВКА

ОПИСАНИЕ МЕСТОПОЛОЖЕНИЯ ГРАНИЦ

Зона застройки индивидуальными жилыми домами - Ж1

(наименование объекта, местоположение границ которого описано
(далее - объект)

Раздел 1

Сведения об объекте		
№ п/п	Характеристики объекта	Описание характеристик
1	2	3
1	Местоположение объекта	Воронежская область, Рамонский муниципальный район, Русскогвоздёвское сельское поселение, село Гвоздёвка
2	Площадь объекта ± величина погрешности определения площади (Р ± Дельта Р)	1860678+/-23871 м²
3	Иные характеристики объекта	-

Раздел 2

Сведения о местоположении границ объекта					
1. Система координат: МСК - 36, зона 1					
2. Сведения о характерных точках границ объекта					
Обозначение характерных точек границ	Координаты, м		Метод определения координат характерной точки	Средняя квадратическая погрешность положения характерной точки (Mt), м	Описание обозначения точки на местности (при наличии)
	X	Y			
1	2	3	4	5	6
1	533361.85	1291702.49	Картометрический	5.00	-
2	533312.66	1291783.10	Картометрический	5.00	-
3	533272.95	1291821.07	Картометрический	5.00	-
4	533235.37	1291857.04	Картометрический	5.00	-
5	533212.76	1291878.68	Картометрический	5.00	-
6	533171.65	1291888.65	Картометрический	5.00	-
7	533145.59	1291894.96	Картометрический	5.00	-
8	532969.95	1292051.99	Картометрический	1.00	-
9	532612.48	1292370.77	Картометрический	1.00	-
10	532625.42	1292385.57	Аналитический	0.10	-
11	532521.24	1292464.37	Аналитический	0.10	-
12	532482.51	1292502.83	Аналитический	0.10	-
13	532442.87	1292560.30	Аналитический	0.10	-
14	532435.54	1292568.98	Аналитический	0.10	-
15	532426.04	1292570.83	Аналитический	0.10	-
16	532413.88	1292567.43	Аналитический	0.10	-
17	532411.60	1292566.23	Аналитический	0.10	-
18	532386.30	1292552.91	Аналитический	0.10	-
19	532350.05	1292537.78	Аналитический	0.10	-
20	532277.27	1292507.54	Аналитический	0.10	-
21	532252.30	1292504.73	Аналитический	0.10	-
22	532228.86	1292514.60	Аналитический	0.10	-
23	532214.29	1292524.53	Аналитический	0.10	-
24	532154.82	1292560.66	Аналитический	0.10	-
25	532159.16	1292574.56	Аналитический	0.10	-
26	532235.21	1292526.76	Аналитический	0.10	-
27	532254.40	1292518.34	Аналитический	0.10	-
28	532272.48	1292520.12	Аналитический	0.10	-
29	532343.30	1292549.05	Аналитический	0.10	-
30	532381.79	1292564.64	Аналитический	0.10	-
31	532406.86	1292577.04	Аналитический	0.10	-
32	532420.18	1292584.40	Аналитический	0.10	-
33	532422.31	1292586.94	Аналитический	0.10	-
34	532419.60	1292594.28	Аналитический	0.10	-
35	532431.65	1292599.60	Аналитический	0.10	-
36	532442.69	1292595.04	Аналитический	0.10	-

1	2	3	4	5	6
37	532455.72	1292598.16	Аналитический	0.10	-
38	532461.33	1292589.04	Аналитический	0.10	-
39	532453.64	1292573.33	Аналитический	0.10	-
40	532457.26	1292564.82	Аналитический	0.10	-
41	532492.19	1292514.33	Аналитический	0.10	-
42	532529.74	1292476.59	Аналитический	0.10	-
43	532635.02	1292397.54	Аналитический	0.10	-
44	532636.06	1292397.75	Аналитический	0.10	-
45	532637.30	1292399.17	Аналитический	0.10	-
46	532792.38	1292547.53	Картометрический	1.00	-
47	532846.96	1292633.08	Картометрический	1.00	-
48	532875.76	1292692.42	Картометрический	1.00	-
49	532907.48	1292764.37	Картометрический	1.00	-
50	532895.74	1292777.83	Картометрический	1.00	-
51	532879.82	1292783.30	Картометрический	1.00	-
52	532858.20	1292799.71	Картометрический	1.00	-
53	532844.25	1292817.53	Картометрический	1.00	-
54	532802.75	1292880.94	Картометрический	1.00	-
55	532794.70	1292902.35	Картометрический	1.00	-
56	532793.22	1292925.92	Картометрический	1.00	-
57	532804.94	1292973.85	Картометрический	1.00	-
58	532823.98	1293031.22	Картометрический	5.00	-
59	532831.68	1293048.35	Картометрический	5.00	-
60	532859.10	1293064.33	Картометрический	5.00	-
61	532904.43	1293076.83	Картометрический	5.00	-
62	532932.57	1293076.73	Картометрический	5.00	-
63	532946.32	1293072.64	Картометрический	5.00	-
64	532958.12	1293065.25	Картометрический	5.00	-
65	532964.32	1293070.62	Картометрический	5.00	-
66	532936.38	1293135.81	Картометрический	5.00	-
67	532945.05	1293151.30	Картометрический	5.00	-
68	532920.89	1293196.48	Картометрический	5.00	-
69	532880.43	1293229.92	Картометрический	5.00	-
70	532890.48	1293279.00	Картометрический	5.00	-
71	532850.88	1293330.02	Картометрический	5.00	-
72	532817.32	1293352.79	Картометрический	5.00	-
73	532770.02	1293331.23	Картометрический	5.00	-
74	532776.11	1293293.13	Картометрический	5.00	-
75	532747.02	1293281.30	Картометрический	5.00	-
76	532736.96	1293303.24	Картометрический	5.00	-
77	532682.72	1293287.63	Картометрический	5.00	-
78	532687.41	1293253.51	Картометрический	5.00	-
79	532671.72	1293264.57	Картометрический	5.00	-
80	532651.91	1293262.38	Картометрический	5.00	-
81	532717.54	1293174.76	Картометрический	5.00	-
82	532759.24	1293099.50	Картометрический	5.00	-
83	532740.84	1293072.38	Картометрический	5.00	-
84	532762.60	1293020.71	Картометрический	5.00	-

1	2	3	4	5	6
85	532747.87	1293015.67	Картометрический	5.00	-
86	532725.11	1293045.06	Картометрический	5.00	-
87	532701.30	1293042.85	Картометрический	5.00	-
88	532694.93	1293067.82	Картометрический	5.00	-
89	532665.75	1293113.66	Картометрический	5.00	-
90	532619.27	1293124.95	Картометрический	5.00	-
91	532680.12	1293040.26	Картометрический	5.00	-
92	532732.37	1292910.69	Картометрический	1.00	-
93	532661.42	1292899.00	Картометрический	1.00	-
94	532644.23	1292932.45	Картометрический	1.00	-
95	532660.59	1292952.49	Картометрический	1.00	-
96	532575.86	1293073.50	Картометрический	5.00	-
97	532527.12	1293060.93	Картометрический	5.00	-
98	532489.36	1293138.92	Картометрический	5.00	-
99	532443.64	1293116.57	Картометрический	5.00	-
100	532467.12	1293083.26	Картометрический	5.00	-
101	532455.35	1293071.21	Картометрический	5.00	-
102	532628.53	1292766.23	Картометрический	1.00	-
103	532589.80	1292757.72	Картометрический	1.00	-
104	532437.03	1293013.97	Картометрический	5.00	-
105	532423.37	1293004.57	Картометрический	5.00	-
106	532345.42	1292952.82	Картометрический	1.00	-
107	532352.34	1292975.58	Картометрический	1.00	-
108	532372.14	1293023.62	Картометрический	5.00	-
109	532371.80	1293073.66	Картометрический	5.00	-
110	532373.99	1293093.68	Картометрический	5.00	-
111	532369.26	1293099.67	Картометрический	5.00	-
112	532339.58	1293095.70	Картометрический	5.00	-
113	532318.90	1293070.48	Картометрический	5.00	-
114	532311.66	1293066.23	Картометрический	5.00	-
115	532303.58	1293071.21	Картометрический	5.00	-
116	532294.89	1293091.60	Картометрический	5.00	-
117	532289.08	1293096.08	Картометрический	5.00	-
118	532174.12	1293092.98	Картометрический	5.00	-
119	532092.34	1293084.90	Картометрический	5.00	-
120	531997.15	1293068.82	Картометрический	1.00	-
121	531896.82	1293045.09	Картометрический	1.00	-
122	531850.85	1293032.72	Картометрический	1.00	-
123	531828.84	1293048.04	Картометрический	1.00	-
124	531799.88	1293037.25	Картометрический	1.00	-
125	531726.49	1293025.62	Картометрический	1.00	-
126	531737.78	1292929.53	Картометрический	1.00	-
127	531383.91	1292869.80	Картометрический	1.00	-
128	531045.57	1292781.38	Картометрический	1.00	-
129	530865.87	1292700.51	Картометрический	1.00	-
130	530785.00	1292664.10	Картометрический	1.00	-
131	530804.36	1292631.83	Картометрический	1.00	-
132	530797.26	1292626.66	Картометрический	1.00	-

1	2	3	4	5	6
133	530749.81	1292592.26	Картометрический	1.00	-
134	530733.51	1292604.86	Картометрический	1.00	-
135	530721.46	1292627.20	Картометрический	1.00	-
136	530712.00	1292621.39	Картометрический	1.00	-
137	530752.52	1292573.91	Картометрический	1.00	-
138	530808.50	1292554.17	Картометрический	1.00	-
139	530855.05	1292520.99	Картометрический	1.00	-
140	530886.32	1292490.43	Картометрический	1.00	-
141	531027.59	1292519.93	Картометрический	1.00	-
142	531022.50	1292509.11	Картометрический	1.00	-
143	531012.96	1292488.81	Картометрический	1.00	-
144	530945.81	1292489.22	Картометрический	1.00	-
145	530932.75	1292437.01	Картометрический	1.00	-
146	531008.77	1292355.58	Картометрический	1.00	-
147	531087.28	1292264.01	Картометрический	1.00	-
148	531131.06	1292194.58	Картометрический	1.00	-
149	531204.73	1292146.89	Картометрический	1.00	-
150	531275.15	1292125.37	Картометрический	1.00	-
151	531293.64	1292088.99	Картометрический	1.00	-
152	531385.48	1292096.86	Картометрический	1.00	-
153	531360.53	1292045.57	Картометрический	1.00	-
154	531386.70	1292015.89	Картометрический	1.00	-
155	531525.01	1291976.24	Картометрический	1.00	-
156	531688.17	1291971.02	Картометрический	1.00	-
157	531791.40	1292034.49	Картометрический	1.00	-
158	531912.07	1292030.37	Картометрический	1.00	-
159	532015.59	1292000.21	Картометрический	1.00	-
160	532024.01	1291997.50	Картометрический	1.00	-
161	532023.37	1291941.55	Картометрический	1.00	-
162	532071.58	1291955.63	Картометрический	1.00	-
163	532478.85	1291983.16	Картометрический	1.00	-
164	532523.00	1292020.76	Картометрический	1.00	-
165	532497.05	1292061.12	Картометрический	1.00	-
166	532458.02	1292097.10	Картометрический	1.00	-
167	532449.87	1292137.94	Картометрический	1.00	-
168	532504.60	1292182.01	Картометрический	1.00	-
169	533145.22	1291654.70	Картометрический	5.00	-
1	533361.85	1291702.49	Картометрический	5.00	-

3. Сведения о характерных точках части (частей) границы объекта

Обозначение характерных точек части границы	Координаты, м		Метод определения координат характерной точки	Средняя квадратическая погрешность положения характерной точки (Mt), м	Описание обозначения точки на местности (при наличии)
	X	Y			
1	2	3	4	5	6
Часть №					
-	-	-	-	-	-

Раздел 3

Сведения о местоположении измененных (уточненных) границ объекта							
1. Система координат: -							
2. Сведения о характерных точках границ объекта							
Обозначение характерных точек границ	Существующие координаты, м		Измененные (уточненные) координаты, м		Метод определения координат характерной точки	Средняя квадратическая погрешность положения характерной точки (Mt), м	Описание обозначения точки на местности (при наличии)
	X	Y	X	Y			
1	2	3	4	5	6	7	8
-	-	-	-	-	-	-	-
3.Сведения о характерных точках части (частей) границы объекта							
Часть №							
-	-	-	-	-	-	-	-

Раздел 4

План границ объекта

ОПИСАНИЕ МЕСТОПОЛОЖЕНИЯ ГРАНИЦ

Зона улиц, дорог, инженерной и транспортной инфраструктуры - ИТ1

(наименование объекта, местоположение границ которого описано
(далее - объект)

Раздел 1

Сведения об объекте		
№ п/п	Характеристики объекта	Описание характеристик
1	2	3
1	Местоположение объекта	Воронежская область, Рамонский муниципальный район, Русскогвоздёвское сельское поселение, село Гвоздёвка
2	Площадь объекта ± величина погрешности определения площади (Р ± Дельта Р)	8708+/-327 м²
3	Иные характеристики объекта	-

Раздел 2

Сведения о местоположении границ объекта					
1. Система координат: МСК - 36, зона 1					
2. Сведения о характерных точках границ объекта					
Обозначение характерных точек границ	Координаты, м		Метод определения координат характерной точки	Средняя квадратическая погрешность положения характерной точки (Mt), м	Описание обозначения точки на местности (при наличии)
	X	Y			
1	2	3	4	5	6
1	532625.42	1292385.57	Аналитический	0.10	-
2	532636.06	1292397.75	Аналитический	0.10	-
3	532635.02	1292397.54	Аналитический	0.10	-
4	532529.74	1292476.59	Аналитический	0.10	-
5	532492.19	1292514.33	Аналитический	0.10	-
6	532457.26	1292564.82	Аналитический	0.10	-
7	532453.64	1292573.33	Аналитический	0.10	-
8	532461.33	1292589.04	Аналитический	0.10	-
9	532455.72	1292598.16	Аналитический	0.10	-
10	532442.69	1292595.04	Аналитический	0.10	-
11	532431.65	1292599.60	Аналитический	0.10	-
12	532419.60	1292594.28	Аналитический	0.10	-
13	532422.31	1292586.94	Аналитический	0.10	-
14	532420.18	1292584.40	Аналитический	0.10	-
15	532406.86	1292577.04	Аналитический	0.10	-
16	532381.79	1292564.64	Аналитический	0.10	-
17	532343.30	1292549.05	Аналитический	0.10	-
18	532272.48	1292520.12	Аналитический	0.10	-
19	532254.40	1292518.34	Аналитический	0.10	-
20	532235.21	1292526.76	Аналитический	0.10	-
21	532159.16	1292574.56	Аналитический	0.10	-
22	532154.82	1292560.66	Аналитический	0.10	-
23	532214.29	1292524.53	Аналитический	0.10	-
24	532228.86	1292514.60	Аналитический	0.10	-
25	532252.30	1292504.73	Аналитический	0.10	-
26	532277.27	1292507.54	Аналитический	0.10	-
27	532350.05	1292537.78	Аналитический	0.10	-
28	532386.30	1292552.91	Аналитический	0.10	-
29	532411.60	1292566.23	Аналитический	0.10	-
30	532413.88	1292567.43	Аналитический	0.10	-
31	532426.04	1292570.83	Аналитический	0.10	-
32	532435.54	1292568.98	Аналитический	0.10	-
33	532442.87	1292560.30	Аналитический	0.10	-
34	532482.51	1292502.83	Аналитический	0.10	-
35	532521.24	1292464.37	Аналитический	0.10	-
1	532625.42	1292385.57	Аналитический	0.10	-

3. Сведения о характерных точках части (частей) границы объекта					
Обозначение характерных точек части границы	Координаты, м		Метод определения координат характерной точки	Средняя квадратическая погрешность положения характерной точки (Mt), м	Описание обозначения точки на местности (при наличии)
	X	Y			
1	2	3	4	5	6
Часть №					
-	-	-	-	-	-

Раздел 3

Сведения о местоположении измененных (уточненных) границ объекта							
1. Система координат: -							
2. Сведения о характерных точках границ объекта							
Обозначение характерных точек границ	Существующие координаты, м		Измененные (уточненные) координаты, м		Метод определения координат характерной точки	Средняя квадратическая погрешность положения характерной точки (Mt), м	Описание обозначения точки на местности (при наличии)
	X	Y	X	Y			
1	2	3	4	5	6	7	8
-	-	-	-	-	-	-	-
3.Сведения о характерных точках части (частей) границы объекта							
Часть №							
-	-	-	-	-	-	-	-

Раздел 4

План границ объекта



Масштаб 1:2000

Используемые условные знаки и обозначения:

границы территориальной зоны

•1 характерная точка границ территориальной зоны

Заместитель руководителя БУВО «Нормативно-проектный центр»

Подпись _____ А.В. Ромашов Дата «28» декабря 2020 г.

Место для оттиска печати (при наличии) лица, составившего описание местоположения границ объекта

ОПИСАНИЕ МЕСТОПОЛОЖЕНИЯ ГРАНИЦ

Зона ритуальных объектов - СН1

(наименование объекта, местоположение границ которого описано
(далее - объект)

Раздел 1

Сведения об объекте		
№ п/п	Характеристики объекта	Описание характеристик
1	2	3
1	Местоположение объекта	Воронежская область, Рамонский муниципальный район, Русскогвоздёвское сельское поселение, село Гвоздёвка
2	Площадь объекта ± величина погрешности определения площади (Р ± Дельта Р)	3059+/-194 м²
3	Иные характеристики объекта	-

Раздел 2

Сведения о местоположении границ объекта					
1. Система координат: МСК - 36, зона 1					
2. Сведения о характерных точках границ объекта					
Обозначение характерных точек границ	Координаты, м		Метод определения координат характерной точки	Средняя квадратическая погрешность положения характерной точки (Mt), м	Описание обозначения точки на местности (при наличиии)
	X	Y			
1	2	3	4	5	6
1	530804.36	1292631.83	Картометрический	1.00	-
2	530785.00	1292664.10	Картометрический	1.00	-
3	530771.72	1292658.14	Картометрический	1.00	-
4	530721.46	1292627.20	Картометрический	1.00	-
5	530733.51	1292604.86	Картометрический	1.00	-
6	530749.81	1292592.26	Картометрический	1.00	-
7	530797.26	1292626.66	Картометрический	1.00	-
1	530804.36	1292631.83	Картометрический	1.00	-
3. Сведения о характерных точках части (частей) границы объекта					
Обозначение характерных точек части границы	Координаты, м		Метод определения координат характерной точки	Средняя квадратическая погрешность положения характерной точки (Mt), м	Описание обозначения точки на местности (при наличиии)
	X	Y			
1	2	3	4	5	6
Часть №					
-	-	-	-	-	-

Раздел 3

Сведения о местоположении измененных (уточненных) границ объекта							
1. Система координат: -							
2. Сведения о характерных точках границ объекта							
Обозначение характерных точек границ	Существующие координаты, м		Измененные (уточненные) координаты, м		Метод определения координат характерной точки	Средняя квадратическая погрешность положения характерной точки (Mt), м	Описание обозначения точки на местности (при наличии)
	X	Y	X	Y			
1	2	3	4	5	6	7	8
-	-	-	-	-	-	-	-
3.Сведения о характерных точках части (частей) границы объекта							
Часть №							
-	-	-	-	-	-	-	-

Раздел 4

План границ объекта

Масштаб 1:2000

Используемые условные знаки и обозначения:

границы территориальной зоны

•1 характерная точка границ территориальной зоны

Заместитель руководителя БУВО «Нормативно-проектный центр»

Подпись _____ А.В. Ромашов Дата « 28 » декабря 2020 г.

Место для оттиска печати (при наличии) лица, составившего описание местоположения границ объекта

Приложение № 3
к правилам землепользования и застройки
Русскогвоздёвского сельского поселения
Рамонского муниципального района
Воронежской области

СВЕДЕНИЯ О ГРАНИЦАХ ТЕРРИТОРИАЛЬНЫХ ЗОН, СОДЕРЖАЩИЕ ГРАФИЧЕСКОЕ ОПИСАНИЕ МЕСТОПОЛОЖЕНИЯ ГРАНИЦ ТЕРРИТОРИАЛЬНЫХ ЗОН, ПЕРЕЧЕНЬ КООРДИНАТ ХАРАКТЕРНЫХ ТОЧЕК ГРАНИЦ ТЕРРИТОРИАЛЬНЫХ ЗОН ХУТОРА ПАНКОВО

ОПИСАНИЕ МЕСТОПОЛОЖЕНИЯ ГРАНИЦ

Зона застройки индивидуальными жилыми домами - Ж1

(наименование объекта, местоположение границ которого описано
(далее - объект)

Раздел 1

Сведения об объекте		
№ п/п	Характеристики объекта	Описание характеристик
1	2	3
1	Местоположение объекта	Воронежская область, Рамонский муниципальный район, Русскогвоздёвское сельское поселение, хутор Панково
2	Площадь объекта ± величина погрешности определения площади (Р ± Дельта Р)	287553+/-1877 м²
3	Иные характеристики объекта	-

Раздел 2

Сведения о местоположении границ объекта					
1. Система координат: МСК - 36, зона 1					
2. Сведения о характерных точках границ объекта					
Обозначение характерных точек границ	Координаты, м		Метод определения координат характерной точки	Средняя квадратическая погрешность положения характерной точки (Mt), м	Описание обозначения точки на местности (при наличии)
	X	Y			
1	2	3	4	5	6
1	536682.40	1288766.79	Картометрический	1.00	-
2	536603.90	1288838.67	Картометрический	1.00	-
3	536592.94	1288821.82	Картометрический	1.00	-
4	536574.88	1288867.10	Картометрический	1.00	-
5	536540.60	1288926.58	Картометрический	1.00	-
6	536645.97	1288920.34	Картометрический	1.00	-
7	536663.62	1288959.05	Картометрический	1.00	-
8	536680.22	1289037.24	Картометрический	1.00	-
9	536676.46	1289110.30	Картометрический	1.00	-
10	536692.34	1289164.13	Картометрический	1.00	-
11	536536.05	1289161.74	Картометрический	1.00	-
12	536534.48	1289307.88	Картометрический	1.00	-
13	536521.73	1289307.82	Картометрический	1.00	-
14	536521.27	1289401.05	Картометрический	1.00	-
15	536617.20	1289414.08	Картометрический	1.00	-
16	536614.51	1289441.79	Картометрический	1.00	-
17	536623.75	1289463.67	Картометрический	1.00	-
18	536655.96	1289477.25	Картометрический	1.00	-
19	536662.63	1289504.16	Картометрический	1.00	-
20	536657.21	1289569.65	Картометрический	1.00	-
21	536650.25	1289602.38	Картометрический	1.00	-
22	536637.38	1289627.52	Картометрический	1.00	-
23	536616.01	1289655.14	Картометрический	1.00	-
24	536528.55	1289648.02	Картометрический	1.00	-
25	536525.71	1289706.80	Картометрический	1.00	-
26	536359.26	1289698.49	Картометрический	1.00	-
27	536332.32	1289648.81	Картометрический	1.00	-
28	536340.65	1289337.24	Картометрический	1.00	-
29	536341.68	1289129.78	Картометрический	1.00	-
30	536329.10	1288924.78	Картометрический	1.00	-
31	536311.02	1288801.23	Картометрический	1.00	-
32	536319.37	1288742.10	Картометрический	1.00	-
33	536306.19	1288719.51	Картометрический	1.00	-
34	536343.55	1288728.01	Картометрический	1.00	-
35	536393.79	1288709.12	Картометрический	1.00	-

1	2	3	4	5	6
36	536521.60	1288608.90	Картометрический	1.00	-
37	536552.02	1288647.21	Картометрический	1.00	-
38	536586.30	1288632.06	Картометрический	1.00	-
39	536595.11	1288647.96	Картометрический	1.00	-
40	536662.35	1288746.47	Картометрический	1.00	-
1	536682.40	1288766.79	Картометрический	1.00	-

3. Сведения о характерных точках части (частей) границы объекта

Обозначение характерных точек части границы	Координаты, м		Метод определения координат характерной точки	Средняя квадратическая погрешность положения характерной точки (Mt), м	Описание обозначения точки на местности (при наличии)
	X	Y			
1	2	3	4	5	6
Часть №					
-	-	-	-	-	-

Раздел 3

Сведения о местоположении измененных (уточненных) границ объекта							
1. Система координат: -							
2. Сведения о характерных точках границ объекта							
Обозначение характерных точек границ	Существующие координаты, м		Измененные (уточненные) координаты, м		Метод определения координат характерной точки	Средняя квадратическая погрешность положения характерной точки (Mt), м	Описание обозначения точки на местности (при наличии)
	X	Y	X	Y			
1	2	3	4	5	6	7	8
-	-	-	-	-	-	-	-
3.Сведения о характерных точках части (частей) границы объекта							
Часть №							
-	-	-	-	-	-	-	-

Раздел 4

План границ объекта

Используемые условные знаки и обозначения:

- границы территориальной зоны
- границы муниципального образования
- •1 характерная точка границ территориальной зоны

Масштаб 1:5000

Заместитель руководителя БУНО «Нормативно-проектный центр»

Подпись А.В. Ромашов Дата « 28 » декабря 2020 г.

Место для оттиска печати (при наличии) лица, составившего описание местоположения границ объекта

Приложение № 4
к правилам землепользования и застройки
Русскогвоздёвского сельского поселения
Рамонского муниципального района
Воронежской области

СВЕДЕНИЯ О ГРАНИЦАХ ТЕРРИТОРИАЛЬНЫХ ЗОН, СОДЕРЖАЩИЕ ГРАФИЧЕСКОЕ ОПИСАНИЕ МЕСТОПОЛОЖЕНИЯ ГРАНИЦ ТЕРРИТОРИАЛЬНЫХ ЗОН, ПЕРЕЧЕНЬ КООРДИНАТ ХАРАКТЕРНЫХ ТОЧЕК ГРАНИЦ ТЕРРИТОРИАЛЬНЫХ ЗОН, РАСПОЛОЖЕННЫХ ЗА ГРАНИЦАМИ НАСЕЛЕННЫХ ПУНКТОВ НА ТЕРРИТОРИИ РУССКОГВОЗДЁВСКОГО СЕЛЬСКОГО ПОСЕЛЕНИЯ

ОПИСАНИЕ МЕСТОПОЛОЖЕНИЯ ГРАНИЦ

Производственная зона - П1

(наименование объекта, местоположение границ которого описано
(далее - объект)

Раздел 1

Сведения об объекте		
№ п/п	Характеристики объекта	Описание характеристик
1	2	3
1	Местоположение объекта	Воронежская область, Рамонский муниципальный район, Русскогвоздёвское сельское поселение
2	Площадь объекта ± величина погрешности определения площади (Р ± Дельта Р)	53801+/-812 м²
3	Иные характеристики объекта	-

Раздел 2

Сведения о местоположении границ объекта					
1. Система координат: МСК - 36, зона 1					
2. Сведения о характерных точках границ объекта					
Обозначение характерных точек границ	Координаты, м		Метод определения координат характерной точки	Средняя квадратическая погрешность положения характерной точки (Mt), м	Описание обозначения точки на местности (при наличии)
	X	Y			
1	2	3	4	5	6
1	529165.51	1290376.45	Аналитический	0.10	-
2	529065.28	1290661.12	Аналитический	0.10	-
3	528931.63	1290679.81	Аналитический	0.10	-
4	528869.30	1290688.52	Аналитический	0.10	-
5	528932.06	1290552.60	Аналитический	0.10	-
6	529034.91	1290329.86	Аналитический	0.10	-
1	529165.51	1290376.45	Аналитический	0.10	-
3. Сведения о характерных точках части (частей) границы объекта					
Обозначение характерных точек части границы	Координаты, м		Метод определения координат характерной точки	Средняя квадратическая погрешность положения характерной точки (Mt), м	Описание обозначения точки на местности (при наличии)
	X	Y			
1	2	3	4	5	6
Часть №					
-	-	-	-	-	-

Раздел 3

Сведения о местоположении измененных (уточненных) границ объекта							
1. Система координат: -							
2. Сведения о характерных точках границ объекта							
Обозначение характерных точек границ	Существующие координаты, м		Измененные (уточненные) координаты, м		Метод определения координат характерной точки	Средняя квадратическая погрешность положения характерной точки (Mt), м	Описание обозначения точки на местности (при наличии)
	X	Y	X	Y			
1	2	3	4	5	6	7	8
-	-	-	-	-	-	-	-
3.Сведения о характерных точках части (частей) границы объекта							
Часть №							
-	-	-	-	-	-	-	-

Раздел 4

План границ объекта

Масштаб 1:5000

Используемые условные знаки и обозначения:

границы территориальной зоны

•1 характерная точка границ территориальной зоны

Заместитель руководителя БУВО «Нормативно-проектный центр»

Подпись А.В. Ромашов Дата « 28 » декабря 2020 г.

Место для оттиска печати (при наличии) лица, составившего описание местоположения границ объекта

ОПИСАНИЕ МЕСТОПОЛОЖЕНИЯ ГРАНИЦ

Зона улиц, дорог, инженерной и транспортной инфраструктуры - ИТ1

(наименование объекта, местоположение границ которого описано
(далее - объект)

Раздел 1

Сведения об объекте		
№ п/п	Характеристики объекта	Описание характеристик
1	2	3
1	Местоположение объекта	Воронежская область, Рамонский муниципальный район, Русскогвоздёвское сельское поселение
2	Площадь объекта ± величина погрешности определения площади (Р ± Дельта Р)	217693+/-8165 м²
3	Иные характеристики объекта	-

Раздел 2

Сведения о местоположении границ объекта					
1. Система координат: МСК - 36, зона 1					
2. Сведения о характерных точках границ объекта					
Обозначение характерных точек границ	Координаты, м		Метод определения координат характерной точки	Средняя квадратическая погрешность положения характерной точки (Mt), м	Описание обозначения точки на местности (при наличии)
	X	Y			
1	2	3	4	5	6
1	538707.66	1286332.69	Аналитический	0.50	-
2	538701.07	1286348.88	Аналитический	0.50	-
3	538520.20	1286256.42	Аналитический	0.50	-
4	538387.14	1286189.95	Аналитический	0.50	-
5	538359.16	1286175.46	Аналитический	0.50	-
6	538325.89	1286160.49	Аналитический	0.50	-
7	538286.71	1286142.54	Аналитический	0.50	-
8	538263.05	1286127.16	Аналитический	0.50	-
9	538226.15	1286107.11	Аналитический	0.50	-
10	538173.01	1286079.58	Аналитический	0.50	-
11	537935.65	1285956.87	Аналитический	0.50	-
12	537904.73	1285941.84	Аналитический	0.50	-
13	537886.95	1285935.15	Аналитический	0.50	-
14	537872.27	1285925.15	Аналитический	0.50	-
15	537843.95	1285909.66	Аналитический	0.50	-
16	537594.55	1285781.00	Аналитический	0.50	-
17	537555.09	1285761.61	Аналитический	0.50	-
18	537548.11	1285766.22	Аналитический	0.50	-
19	537535.52	1285759.81	Аналитический	0.50	-
20	537538.77	1285755.91	Аналитический	0.50	-
21	537538.41	1285755.00	Аналитический	0.50	-
22	537555.43	1285737.96	Аналитический	0.50	-
23	537559.26	1285738.09	Аналитический	0.50	-
24	537567.13	1285745.32	Аналитический	0.50	-
25	537606.58	1285766.27	Аналитический	0.50	-
26	537851.92	1285893.11	Аналитический	0.50	-
27	537884.60	1285909.37	Аналитический	0.50	-
28	537898.53	1285915.59	Аналитический	0.50	-
29	537913.49	1285924.09	Аналитический	0.50	-
30	537944.04	1285939.76	Аналитический	0.50	-
31	538182.10	1286062.26	Аналитический	0.50	-
32	538239.11	1286092.26	Аналитический	0.50	-
33	538271.60	1286107.25	Аналитический	0.50	-
34	538301.94	1286118.82	Аналитический	0.50	-
35	538318.91	1286124.73	Аналитический	0.50	-
36	538339.20	1286134.26	Аналитический	0.50	-

1	2	3	4	5	6
37	538369.93	1286155.95	Аналитический	0.50	-
38	538396.72	1286171.27	Аналитический	0.50	-
39	538524.84	1286240.92	Аналитический	0.50	-
1	538707.66	1286332.69	Аналитический	0.50	-
40	536680.48	1292552.90	Аналитический	0.50	-
41	536670.47	1292563.22	Аналитический	0.50	-
42	536665.26	1292568.54	Аналитический	0.50	-
43	536661.22	1292572.67	Аналитический	2.50	-
44	536655.71	1292570.10	Аналитический	2.50	-
45	536660.58	1292564.64	Аналитический	2.50	-
46	536613.87	1292548.48	Аналитический	2.50	-
47	536607.22	1292545.19	Аналитический	2.50	-
48	536585.00	1292535.25	Аналитический	2.50	-
49	536562.35	1292526.07	Аналитический	2.50	-
50	536539.20	1292517.78	Аналитический	2.50	-
51	536515.83	1292509.73	Аналитический	2.50	-
52	536492.32	1292501.62	Аналитический	2.50	-
53	536483.35	1292498.55	Аналитический	2.50	-
54	536468.84	1292493.08	Аналитический	2.50	-
55	536445.23	1292484.86	Аналитический	2.50	-
56	536421.72	1292476.33	Аналитический	2.50	-
57	536398.34	1292467.46	Аналитический	2.50	-
58	536374.89	1292458.77	Аналитический	2.50	-
59	536327.58	1292442.59	Аналитический	2.50	-
60	536280.32	1292426.28	Аналитический	2.50	-
61	536233.06	1292409.94	Аналитический	2.50	-
62	536185.75	1292393.78	Аналитический	2.50	-
63	536138.55	1292377.28	Аналитический	2.50	-
64	536091.28	1292360.96	Аналитический	2.50	-
65	536044.03	1292344.61	Аналитический	2.50	-
66	535996.88	1292327.97	Аналитический	2.50	-
67	535949.62	1292311.64	Аналитический	2.50	-
68	535902.19	1292295.81	Аналитический	2.50	-
69	535855.03	1292279.20	Аналитический	2.50	-
70	535807.89	1292262.52	Аналитический	2.50	-
71	535760.83	1292245.64	Аналитический	2.50	-
72	535713.77	1292228.74	Аналитический	2.50	-
73	535666.70	1292211.85	Аналитический	2.50	-
74	535638.04	1292201.74	Аналитический	2.50	-
75	535634.56	1292200.89	Аналитический	2.50	-
76	535631.55	1292200.74	Аналитический	2.50	-
77	535628.38	1292201.16	Аналитический	2.50	-
78	535625.36	1292202.14	Аналитический	2.50	-
79	535623.88	1292202.97	Аналитический	2.50	-
80	535622.23	1292203.89	Аналитический	2.50	-
81	535620.01	1292205.82	Аналитический	2.50	-
82	535606.85	1292201.45	Аналитический	2.50	-

1	2	3	4	5	6
83	535606.16	1292198.27	Аналитический	2.50	-
84	535605.62	1292197.15	Аналитический	2.50	-
85	535604.72	1292195.29	Аналитический	2.50	-
86	535602.24	1292192.24	Аналитический	2.50	-
87	535598.91	1292189.80	Аналитический	2.50	-
88	535595.42	1292188.42	Аналитический	2.50	-
89	535571.93	1292181.32	Аналитический	2.50	-
90	535524.40	1292166.59	Аналитический	2.50	-
91	535476.47	1292152.36	Аналитический	2.50	-
92	535428.51	1292138.22	Аналитический	2.50	-
93	535380.59	1292123.95	Аналитический	2.50	-
94	535356.40	1292117.58	Аналитический	2.50	-
95	535308.69	1292102.60	Аналитический	2.50	-
96	535284.81	1292095.21	Аналитический	2.50	-
97	535260.84	1292088.10	Аналитический	2.50	-
98	535212.93	1292074.08	Аналитический	2.50	-
99	535165.06	1292060.58	Аналитический	2.50	-
100	535116.82	1292048.49	Аналитический	2.50	-
101	535091.73	1292042.64	Аналитический	2.50	-
102	535088.75	1292041.62	Аналитический	2.50	-
103	535085.02	1292039.94	Аналитический	2.50	-
104	535080.21	1292037.56	Аналитический	2.50	-
105	535071.81	1292032.49	Аналитический	2.50	-
106	535056.01	1292028.25	Аналитический	0.50	-
107	535043.45	1292025.54	Аналитический	2.50	-
108	535026.45	1292026.26	Аналитический	2.50	-
109	535021.44	1292026.33	Аналитический	2.50	-
110	535018.38	1292025.93	Аналитический	2.50	-
111	534995.68	1292019.95	Аналитический	2.50	-
112	534971.42	1292013.84	Аналитический	2.50	-
113	534947.11	1292008.00	Аналитический	2.50	-
114	534922.71	1292002.56	Аналитический	2.50	-
115	534873.68	1291992.70	Аналитический	2.50	-
116	534849.29	1291987.24	Аналитический	2.50	-
117	534824.87	1291981.87	Аналитический	2.50	-
118	534800.29	1291977.23	Аналитический	2.50	-
119	534776.10	1291970.86	Аналитический	2.50	-
120	534751.69	1291965.45	Аналитический	2.50	-
121	534727.27	1291960.12	Аналитический	2.50	-
122	534678.55	1291948.84	Аналитический	2.50	-
123	534629.75	1291937.94	Аналитический	2.50	-
124	534580.95	1291927.08	Аналитический	2.50	-
125	534532.17	1291916.09	Аналитический	2.50	-
126	534483.41	1291905.01	Аналитический	2.50	-
127	534434.64	1291894.02	Аналитический	2.50	-
128	534410.27	1291888.42	Аналитический	2.50	-
129	534385.74	1291883.57	Аналитический	2.50	-
130	534336.85	1291873.06	Аналитический	2.50	-

1	2	3	4	5	6
131	534287.94	1291862.67	Аналитический	2.50	-
132	534239.20	1291851.52	Аналитический	2.50	-
133	534190.47	1291840.33	Аналитический	2.50	-
134	534141.71	1291829.27	Аналитический	2.50	-
135	534093.02	1291817.88	Аналитический	2.50	-
136	534044.27	1291806.78	Аналитический	2.50	-
137	533995.34	1291796.45	Аналитический	2.50	-
138	533946.46	1291785.91	Аналитический	2.50	-
139	533897.51	1291775.71	Аналитический	2.50	-
140	533873.17	1291770.01	Аналитический	2.50	-
141	533849.01	1291763.45	Аналитический	2.50	-
142	533799.71	1291754.83	Аналитический	2.50	-
143	533775.05	1291750.57	Аналитический	2.50	-
144	533750.68	1291744.95	Аналитический	2.50	-
145	533701.89	1291734.03	Аналитический	2.50	-
146	533677.36	1291729.17	Аналитический	2.50	-
147	533664.63	1291726.54	Аналитический	2.50	-
148	533650.03	1291724.90	Аналитический	2.50	-
149	533636.02	1291721.83	Аналитический	2.50	-
150	533622.69	1291717.24	Аналитический	2.50	-
151	533604.29	1291712.75	Аналитический	2.50	-
152	533580.08	1291706.64	Аналитический	2.50	-
153	533531.48	1291695.23	Аналитический	2.50	-
154	533507.25	1291689.17	Аналитический	2.50	-
155	533483.06	1291682.87	Аналитический	2.50	-
156	533458.30	1291679.41	Аналитический	2.50	-
157	533449.39	1291677.40	Аналитический	2.50	-
158	533445.86	1291676.84	Аналитический	2.50	-
159	533442.09	1291677.23	Аналитический	2.50	-
160	533438.66	1291678.66	Аналитический	2.50	-
161	533436.97	1291680.14	Аналитический	2.50	-
162	533415.61	1291698.84	Аналитический	2.50	-
163	533414.20	1291697.24	Аналитический	2.50	-
164	533357.95	1291750.08	Картометрический	5.00	-
165	533316.71	1291799.91	Картометрический	5.00	-
166	533221.58	1291889.50	Картометрический	5.00	-
167	533152.11	1291939.29	Картометрический	5.00	-
168	532841.03	1292214.98	Картометрический	1.00	-
169	532662.31	1292378.41	Картометрический	1.00	-
170	532648.29	1292388.81	Картометрический	1.00	-
171	532648.38	1292392.43	Картометрический	1.00	-
172	532652.92	1292397.18	Картометрический	1.00	-
173	532645.12	1292404.43	Картометрический	1.00	-
174	532639.06	1292399.04	Картометрический	1.00	-
175	532636.06	1292397.75	Картометрический	1.00	-
176	532625.42	1292385.57	Картометрический	1.00	-
177	532632.99	1292379.80	Картометрический	1.00	-
178	532632.92	1292377.59	Картометрический	1.00	-

1	2	3	4	5	6
179	532630.73	1292372.34	Картометрический	1.00	-
180	532639.09	1292365.58	Картометрический	1.00	-
181	532642.83	1292368.19	Картометрический	1.00	-
182	532645.19	1292368.85	Картометрический	1.00	-
183	532652.27	1292365.20	Картометрический	1.00	-
184	532828.82	1292206.75	Картометрический	1.00	-
185	533088.89	1291968.30	Картометрический	5.00	-
186	533131.92	1291933.18	Картометрический	5.00	-
187	533151.96	1291919.07	Картометрический	5.00	-
188	533212.76	1291878.68	Картометрический	5.00	-
189	533235.37	1291857.04	Картометрический	5.00	-
190	533272.95	1291821.07	Картометрический	5.00	-
191	533312.66	1291783.10	Картометрический	5.00	-
192	533345.79	1291741.17	Картометрический	5.00	-
193	533376.38	1291707.32	Картометрический	5.00	-
194	533404.06	1291685.78	Аналитический	2.50	-
195	533402.84	1291684.41	Аналитический	2.50	-
196	533405.45	1291680.01	Аналитический	2.50	-
197	533406.23	1291675.13	Аналитический	2.50	-
198	533405.95	1291673.62	Аналитический	2.50	-
199	533405.44	1291670.83	Аналитический	2.50	-
200	533403.19	1291666.88	Аналитический	2.50	-
201	533399.97	1291664.04	Аналитический	2.50	-
202	533396.09	1291662.36	Аналитический	2.50	-
203	533385.63	1291660.81	Аналитический	2.50	-
204	533360.96	1291656.90	Аналитический	2.50	-
205	533336.41	1291652.26	Аналитический	2.50	-
206	533311.79	1291647.91	Аналитический	2.50	-
207	533262.66	1291638.64	Аналитический	2.50	-
208	533238.11	1291633.93	Аналитический	2.50	-
209	533226.42	1291631.12	Аналитический	2.50	-
210	533213.54	1291629.27	Аналитический	2.50	-
211	533189.06	1291624.19	Аналитический	2.50	-
212	533164.62	1291618.89	Аналитический	2.50	-
213	533139.92	1291614.99	Аналитический	2.50	-
214	533115.23	1291610.96	Аналитический	2.50	-
215	533090.50	1291607.19	Аналитический	2.50	-
216	533065.87	1291602.89	Аналитический	2.50	-
217	533041.36	1291597.96	Аналитический	2.50	-
218	533016.64	1291594.16	Аналитический	2.50	-
219	532967.75	1291583.61	Картометрический	1.00	-
220	532943.16	1291579.11	Картометрический	1.00	-
221	532894.38	1291567.97	Картометрический	1.00	-
222	532870.03	1291562.15	Картометрический	1.00	-
223	532845.52	1291557.24	Картометрический	1.00	-
224	532796.44	1291547.67	Картометрический	1.00	-
225	532747.22	1291538.87	Картометрический	1.00	-
226	532698.38	1291528.07	Картометрический	1.00	-

1	2	3	4	5	6
227	532649.17	1291519.02	Картометрический	1.00	-
228	532599.74	1291510.97	Картометрический	1.00	-
229	532575.25	1291505.83	Картометрический	1.00	-
230	532550.89	1291500.08	Картометрический	1.00	-
231	532526.17	1291496.26	Картометрический	1.00	-
232	532501.84	1291490.38	Картометрический	1.00	-
233	532502.03	1291489.42	Картометрический	1.00	-
234	532416.15	1291473.06	Аналитический	0.50	-
235	532389.97	1291467.44	Аналитический	0.50	-
236	532378.30	1291464.09	Аналитический	0.50	-
237	532365.22	1291458.46	Аналитический	0.50	-
238	532351.31	1291450.45	Аналитический	0.50	-
239	532285.39	1291374.80	Аналитический	0.50	-
240	532222.18	1291297.08	Аналитический	0.50	-
241	532131.41	1291185.07	Аналитический	0.50	-
242	532112.20	1291156.66	Аналитический	0.50	-
243	532109.86	1291154.69	Аналитический	0.50	-
244	532107.60	1291153.52	Аналитический	0.50	-
245	532104.63	1291153.11	Аналитический	0.50	-
246	532096.15	1291139.85	Аналитический	0.50	-
247	532097.24	1291134.07	Аналитический	0.50	-
248	532097.34	1291130.02	Аналитический	0.50	-
249	532096.40	1291126.36	Аналитический	0.50	-
250	532080.20	1291085.08	Аналитический	0.50	-
251	532069.84	1291058.98	Аналитический	0.50	-
252	532064.79	1291046.34	Аналитический	0.50	-
253	532028.82	1290919.57	Аналитический	0.50	-
254	532019.66	1290891.14	Аналитический	0.50	-
255	532017.21	1290883.48	Аналитический	0.50	-
256	532028.19	1290879.24	Аналитический	0.50	-
257	532034.66	1290876.74	Аналитический	0.50	-
258	532039.35	1290887.58	Аналитический	0.50	-
259	532080.39	1291024.98	Аналитический	0.50	-
260	532082.00	1291029.27	Аналитический	0.50	-
261	532084.28	1291031.96	Аналитический	0.50	-
262	532086.86	1291033.51	Аналитический	0.50	-
263	532091.35	1291047.62	Аналитический	0.50	-
264	532089.48	1291051.38	Аналитический	0.50	-
265	532089.73	1291056.22	Аналитический	0.50	-
266	532115.85	1291121.08	Аналитический	0.50	-
267	532147.02	1291173.71	Аналитический	0.50	-
268	532211.60	1291255.91	Аналитический	0.50	-
269	532305.60	1291373.15	Аналитический	0.50	-
270	532306.71	1291374.67	Аналитический	0.50	-
271	532354.96	1291431.24	Аналитический	0.50	-
272	532376.27	1291439.72	Аналитический	0.50	-
273	532384.42	1291442.60	Аналитический	0.50	-
274	532395.69	1291446.63	Аналитический	0.50	-

1	2	3	4	5	6
275	532421.34	1291452.19	Аналитический	0.50	-
276	532506.32	1291468.10	Картометрический	1.00	-
277	532506.62	1291466.64	Картометрический	1.00	-
278	532531.50	1291469.72	Картометрический	1.00	-
279	532556.14	1291473.98	Картометрический	1.00	-
280	532580.74	1291478.42	Картометрический	1.00	-
281	532605.27	1291483.02	Картометрический	1.00	-
282	532654.32	1291492.28	Картометрический	1.00	-
283	532703.48	1291501.14	Картометрический	1.00	-
284	532728.10	1291505.49	Картометрический	1.00	-
285	532752.66	1291510.16	Картометрический	1.00	-
286	532801.77	1291519.56	Картометрический	1.00	-
287	532850.93	1291529.00	Картометрический	1.00	-
288	532899.99	1291538.34	Картометрический	1.00	-
289	532949.13	1291547.56	Картометрический	1.00	-
290	532973.70	1291552.18	Картометрический	1.00	-
291	532998.24	1291556.95	Картометрический	1.00	-
292	533047.38	1291566.23	Аналитический	2.50	-
293	533072.14	1291569.80	Аналитический	2.50	-
294	533096.88	1291573.52	Аналитический	2.50	-
295	533121.50	1291578.00	Аналитический	2.50	-
296	533170.49	1291587.93	Аналитический	2.50	-
297	533195.95	1291593.22	Аналитический	2.50	-
298	533195.72	1291594.40	Аналитический	2.50	-
299	533219.18	1291599.54	Аналитический	2.50	-
300	533231.06	1291601.31	Аналитический	2.50	-
301	533243.87	1291603.48	Аналитический	2.50	-
302	533268.31	1291608.79	Аналитический	2.50	-
303	533317.40	1291618.30	Аналитический	2.50	-
304	533366.09	1291630.03	Аналитический	2.50	-
305	533390.58	1291635.25	Аналитический	2.50	-
306	533415.03	1291640.63	Аналитический	2.50	-
307	533425.51	1291642.40	Аналитический	2.50	-
308	533429.54	1291642.59	Аналитический	2.50	-
309	533432.77	1291642.00	Аналитический	2.50	-
310	533436.11	1291640.57	Аналитический	2.50	-
311	533439.22	1291638.32	Аналитический	2.50	-
312	533442.12	1291634.77	Аналитический	2.50	-
313	533456.75	1291637.69	Аналитический	2.50	-
314	533457.81	1291641.04	Аналитический	2.50	-
315	533459.57	1291644.08	Аналитический	2.50	-
316	533460.22	1291644.73	Аналитический	2.50	-
317	533462.44	1291646.97	Аналитический	2.50	-
318	533465.96	1291648.96	Аналитический	2.50	-
319	533469.40	1291649.87	Аналитический	2.50	-
320	533489.19	1291652.83	Аналитический	2.50	-
321	533514.09	1291656.05	Аналитический	2.50	-
322	533522.04	1291657.63	Аналитический	2.50	-

1	2	3	4	5	6
323	533522.05	1291657.63	Аналитический	2.50	-
324	533538.66	1291660.93	Аналитический	2.50	-
325	533587.66	1291671.28	Аналитический	2.50	-
326	533636.65	1291681.74	Аналитический	2.50	-
327	533655.54	1291686.60	Аналитический	2.50	-
328	533685.12	1291694.35	Аналитический	2.50	-
329	533709.62	1291699.35	Аналитический	2.50	-
330	533758.50	1291709.90	Аналитический	2.50	-
331	533807.25	1291720.98	Аналитический	2.50	-
332	533831.68	1291726.32	Аналитический	2.50	-
333	533856.20	1291731.23	Аналитический	2.50	-
334	533880.58	1291736.74	Аналитический	2.50	-
335	533904.94	1291742.36	Аналитический	2.50	-
336	533953.74	1291753.24	Аналитический	2.50	-
337	534002.40	1291764.76	Аналитический	2.50	-
338	534051.54	1291774.14	Аналитический	2.50	-
339	534075.39	1291782.04	Аналитический	2.50	-
340	534099.79	1291787.48	Аналитический	2.50	-
341	534147.96	1291797.00	Аналитический	2.50	-
342	534147.97	1291797.01	Аналитический	2.50	-
343	534148.86	1291797.18	Аналитический	2.50	-
344	534197.73	1291807.75	Аналитический	2.50	-
345	534201.00	1291808.45	Аналитический	2.50	-
346	534201.01	1291808.45	Аналитический	2.50	-
347	534246.61	1291818.26	Аналитический	2.50	-
348	534254.18	1291819.88	Аналитический	2.50	-
349	534254.19	1291819.88	Аналитический	2.50	-
350	534295.52	1291828.69	Аналитический	2.50	-
351	534344.06	1291840.74	Аналитический	2.50	-
352	534368.60	1291845.53	Аналитический	2.50	-
353	534393.02	1291850.90	Аналитический	2.50	-
354	534417.32	1291856.80	Аналитический	2.50	-
355	534441.76	1291862.06	Аналитический	2.50	-
356	534465.98	1291868.33	Аналитический	2.50	-
357	534489.37	1291873.62	Аналитический	2.50	-
358	534489.63	1291872.46	Аналитический	2.50	-
359	534539.61	1291882.69	Аналитический	2.50	-
360	534588.51	1291893.13	Аналитический	2.50	-
361	534637.31	1291904.03	Аналитический	2.50	-
362	534686.11	1291914.92	Аналитический	2.50	-
363	534733.09	1291925.06	Аналитический	2.50	-
364	534733.10	1291925.06	Аналитический	2.50	-
365	534734.99	1291925.47	Аналитический	2.50	-
366	534759.45	1291930.61	Аналитический	2.50	-
367	534780.51	1291934.55	Аналитический	2.50	-
368	534783.41	1291935.16	Аналитический	2.50	-
369	534785.96	1291936.21	Аналитический	2.50	-
370	534806.36	1291947.45	Аналитический	2.50	-

1	2	3	4	5	6
371	534808.32	1291948.08	Аналитический	2.50	-
372	534855.71	1291958.43	Аналитический	2.50	-
373	534904.49	1291969.40	Аналитический	2.50	-
374	534927.53	1291974.57	Аналитический	2.50	-
375	534929.54	1291974.80	Аналитический	2.50	-
376	534952.49	1291973.91	Аналитический	2.50	-
377	534956.96	1291974.50	Аналитический	2.50	-
378	534978.80	1291980.74	Аналитический	2.50	-
379	535002.95	1291987.33	Аналитический	2.50	-
380	535027.16	1291993.60	Аналитический	2.50	-
381	535051.57	1291999.51	Аналитический	2.50	-
382	535076.08	1292005.07	Аналитический	2.50	-
383	535100.70	1292010.21	Аналитический	2.50	-
384	535149.32	1292023.00	Аналитический	2.50	-
385	535197.79	1292036.33	Аналитический	2.50	-
386	535245.91	1292050.68	Аналитический	2.50	-
387	535293.83	1292064.95	Аналитический	2.50	-
388	535341.75	1292079.23	Аналитический	2.50	-
389	535389.63	1292093.64	Аналитический	2.50	-
390	535437.46	1292108.21	Аналитический	2.50	-
391	535485.37	1292122.50	Аналитический	2.50	-
392	535533.50	1292136.09	Аналитический	2.50	-
393	535581.89	1292149.74	Аналитический	2.50	-
394	535604.10	1292156.72	Аналитический	2.50	-
395	535604.11	1292156.72	Аналитический	2.50	-
396	535605.90	1292157.28	Аналитический	2.50	-
397	535610.48	1292158.20	Аналитический	2.50	-
398	535614.32	1292158.07	Аналитический	2.50	-
399	535616.63	1292157.54	Аналитический	2.50	-
400	535617.74	1292157.28	Аналитический	2.50	-
401	535621.15	1292155.07	Аналитический	2.50	-
402	535638.42	1292160.82	Аналитический	2.50	-
403	535639.74	1292164.34	Аналитический	2.50	-
404	535643.30	1292168.51	Аналитический	2.50	-
405	535648.07	1292171.18	Аналитический	2.50	-
406	535653.63	1292173.06	Аналитический	2.50	-
407	535677.29	1292181.33	Аналитический	2.50	-
408	535724.44	1292197.97	Аналитический	2.50	-
409	535771.57	1292214.67	Аналитический	2.50	-
410	535818.59	1292231.68	Аналитический	2.50	-
411	535865.95	1292247.72	Аналитический	2.50	-
412	535913.27	1292263.86	Аналитический	2.50	-
413	535960.53	1292280.20	Аналитический	2.50	-
414	536007.73	1292296.69	Аналитический	2.50	-
415	536019.66	1292300.84	Аналитический	2.50	-
416	536019.71	1292300.86	Аналитический	0.30	-
417	536054.95	1292313.12	Аналитический	0.30	-
418	536102.21	1292329.47	Аналитический	0.30	-

1	2	3	4	5	6
419	536149.52	1292345.63	Аналитический	0.30	-
420	536196.90	1292361.60	Аналитический	0.30	-
421	536244.25	1292377.69	Аналитический	0.30	-
422	536291.37	1292394.40	Аналитический	0.30	-
423	536315.19	1292402.03	Аналитический	0.30	-
424	536363.05	1292416.62	Аналитический	0.30	-
425	536386.58	1292425.06	Аналитический	0.30	-
426	536410.13	1292433.44	Аналитический	0.30	-
427	536433.75	1292441.64	Аналитический	0.30	-
428	536458.41	1292449.89	Аналитический	0.30	-
429	536457.99	1292451.12	Аналитический	0.30	-
430	536480.31	1292460.00	Аналитический	0.30	-
431	536504.05	1292467.86	Аналитический	0.30	-
432	536527.84	1292475.99	Аналитический	0.30	-
433	536551.74	1292484.28	Аналитический	0.30	-
434	536565.52	1292489.17	Аналитический	0.30	-
435	536575.44	1292493.58	Аналитический	0.30	-
436	536598.39	1292505.01	Аналитический	0.30	-
437	536621.13	1292516.95	Аналитический	0.30	-
438	536643.88	1292528.77	Аналитический	0.30	-
439	536664.91	1292542.93	Аналитический	0.30	-
40	536680.48	1292552.90	Аналитический	0.50	-
440	529344.50	1290654.71	Аналитический	0.50	-
441	529298.86	1290686.15	Аналитический	0.50	-
442	529137.25	1290723.46	Аналитический	0.50	-
443	529112.08	1290728.19	Аналитический	0.50	-
444	528968.26	1290730.81	Аналитический	0.50	-
445	528908.31	1290722.51	Аналитический	0.50	-
446	528866.16	1290711.02	Аналитический	0.50	-
447	528849.20	1290703.53	Аналитический	0.50	-
448	528489.16	1290544.52	Аналитический	0.50	-
449	528507.51	1290549.81	Аналитический	0.50	-
450	528568.14	1290571.64	Аналитический	0.50	-
451	528682.42	1290622.68	Аналитический	0.50	-
452	528808.95	1290679.74	Аналитический	0.50	-
453	528837.27	1290691.44	Аналитический	0.50	-
454	528847.50	1290693.87	Аналитический	0.50	-
455	528852.93	1290695.19	Аналитический	0.50	-
456	528873.27	1290700.26	Аналитический	0.50	-
457	528906.65	1290707.72	Аналитический	0.50	-
458	528960.17	1290714.47	Аналитический	0.50	-
459	529024.83	1290716.13	Аналитический	0.50	-
460	529069.82	1290713.25	Аналитический	0.50	-
461	529131.83	1290704.64	Аналитический	0.50	-
462	529339.35	1290656.00	Аналитический	0.50	-
440	529344.50	1290654.71	Аналитический	0.50	-

1	2	3	4	5	6
463	527893.79	1290441.69	Аналитический	0.50	-
464	527885.43	1290464.50	Аналитический	0.50	-
465	527830.48	1290428.91	Аналитический	0.50	-
466	527733.73	1290361.20	Аналитический	0.50	-
467	527644.83	1290285.50	Аналитический	0.50	-
468	527620.13	1290261.54	Аналитический	0.50	-
469	527630.06	1290249.15	Аналитический	0.50	-
470	527633.53	1290244.83	Аналитический	0.50	-
471	527653.41	1290264.94	Аналитический	0.50	-
472	527658.53	1290270.89	Аналитический	0.50	-
473	527747.26	1290343.29	Аналитический	0.50	-
474	527816.04	1290390.48	Аналитический	0.50	-
475	527842.63	1290408.74	Аналитический	0.50	-
463	527893.79	1290441.69	Аналитический	0.50	-

3. Сведения о характерных точках части (частей) границы объекта

Обозначение характерных точек части границы	Координаты, м		Метод определения координат характерной точки	Средняя квадратическая погрешность положения характерной точки (Mt), м	Описание обозначения точки на местности (при наличии)
	X	Y			
1	2	3	4	5	6
Часть №					
-	-	-	-	-	-

Раздел 3

Сведения о местоположении измененных (уточненных) границ объекта							
1. Система координат: -							
2. Сведения о характерных точках границ объекта							
Обозначение характерных точек границ	Существующие координаты, м		Измененные (уточненные) координаты, м		Метод определения координат характерной точки	Средняя квадратическая погрешность положения характерной точки (Mt), м	Описание обозначения точки на местности (при наличии)
	X	Y	X	Y			
1	2	3	4	5	6	7	8
-	-	-	-	-	-	-	-
3.Сведения о характерных точках части (частей) границы объекта							
Часть №							
-	-	-	-	-	-	-	-

ОПИСАНИЕ МЕСТОПОЛОЖЕНИЯ ГРАНИЦ

Зона сельскохозяйственного производства - СХ2

(наименование объекта, местоположение границ которого описано
(далее - объект)

Раздел 1

Сведения об объекте		
№ п/п	Характеристики объекта	Описание характеристик
1	2	3
1	Местоположение объекта	Воронежская область, Рамонский муниципальный район, Русскогвоздёвское сельское поселение
2	Площадь объекта ± величина погрешности определения площади (Р ± Дельта Р)	16252 +/- 89 м²
3	Иные характеристики объекта	-

Раздел 2

Сведения о местоположении границ объекта					
1. Система координат: МСК - 36, зона 1					
2. Сведения о характерных точках границ объекта					
Обозначение характерных точек границ	Координаты, м		Метод определения координат характерной точки	Средняя квадратическая погрешность положения характерной точки (Mt), м	Описание обозначения точки на местности (при наличии)
	X	Y			
1	2	3	4	5	6
1	532442.85	1289915.06	Аналитический	0.20	-
2	532382.59	1289983.79	Аналитический	0.20	-
3	532312.97	1289939.14	Аналитический	0.20	-
4	532308.69	1289936.38	Аналитический	0.20	-
5	532245.02	1289895.55	Аналитический	0.20	-
6	532298.81	1289811.31	Аналитический	0.20	-
7	532419.88	1289898.40	Аналитический	0.20	-
8	532423.86	1289901.27	Аналитический	0.20	-
1	532442.85	1289915.06	Аналитический	0.20	-
3. Сведения о характерных точках части (частей) границы объекта					
Обозначение характерных точек части границы	Координаты, м		Метод определения координат характерной точки	Средняя квадратическая погрешность положения характерной точки (Mt), м	Описание обозначения точки на местности (при наличии)
	X	Y			
1	2	3	4	5	6
Часть №					
-	-	-	-	-	-

Раздел 3

Сведения о местоположении измененных (уточненных) границ объекта							
1. Система координат: -							
2. Сведения о характерных точках границ объекта							
Обозначение характерных точек границ	Существующие координаты, м		Измененные (уточненные) координаты, м		Метод определения координат характерной точки	Средняя квадратическая погрешность положения характерной точки (Mt), м	Описание обозначения точки на местности (при наличии)
	X	Y	X	Y			
1	2	3	4	5	6	7	8
-	-	-	-	-	-	-	-
3.Сведения о характерных точках части (частей) границы объекта							
Часть №							
-	-	-	-	-	-	-	-

Раздел 4

План границ объекта

Масштаб 1:2000

Используемые условные знаки и обозначения:

границы территориальной зоны

•1 характерная точка границ территориальной зоны

Заместитель руководителя БУВО «Нормативно-проектный центр»

Подпись _____ А.В. Ромашов Дата « 28 » декабря 2020 г.

Место для оттиска печати (при наличии) лица, составившего описание местоположения границ объекта

ОПИСАНИЕ МЕСТОПОЛОЖЕНИЯ ГРАНИЦ

Зона животноводства - СХ3

(наименование объекта, местоположение границ которого описано
(далее - объект)

Раздел 1

Сведения об объекте		
№ п/п	Характеристики объекта	Описание характеристик
1	2	3
1	Местоположение объекта	Воронежская область, Рамонский муниципальный район, Русскогвоздёвское сельское поселение
2	Площадь объекта ± величина погрешности определения площади (Р ± Дельта Р)	224607+/-1659 м²
3	Иные характеристики объекта	-

Раздел 2

Сведения о местоположении границ объекта					
1. Система координат: МСК - 36, зона 1					
2. Сведения о характерных точках границ объекта					
Обозначение характерных точек границ	Координаты, м		Метод определения координат характерной точки	Средняя квадратическая погрешность положения характерной точки (Mt), м	Описание обозначения точки на местности (при наличии)
	X	Y			
1	2	3	4	5	6
1	532848.82	1290420.23	Аналитический	2.50	-
2	532797.27	1290575.71	Аналитический	2.50	-
3	532768.81	1290724.45	Картометрический	1.00	-
4	532769.29	1290736.21	Картометрический	1.00	-
5	532683.08	1290742.21	Аналитический	0.30	-
6	532645.70	1290748.47	Аналитический	0.30	-
7	532646.16	1290789.07	Аналитический	0.30	-
8	532629.41	1290787.83	Аналитический	0.30	-
9	532546.68	1290795.86	Аналитический	2.50	-
10	532413.20	1290808.81	Аналитический	2.50	-
11	532345.45	1290819.56	Аналитический	2.50	-
12	532322.71	1290785.49	Картометрический	1.00	-
13	532339.89	1290651.66	Картометрический	1.00	-
14	532236.12	1290662.03	Картометрический	1.00	-
15	532279.23	1290589.24	Картометрический	1.00	-
16	532299.04	1290537.07	Картометрический	1.00	-
17	532324.87	1290471.79	Картометрический	1.00	-
18	532354.96	1290436.63	Картометрический	1.00	-
19	532436.80	1290373.50	Картометрический	1.00	-
20	532542.31	1290274.45	Аналитический	0.20	-
21	532653.27	1290247.03	Аналитический	0.20	-
22	532688.96	1290257.91	Аналитический	0.20	-
23	532695.19	1290258.39	Аналитический	0.20	-
24	532698.31	1290252.12	Аналитический	2.50	-
25	532762.11	1290263.88	Аналитический	2.50	-
26	532741.77	1290385.47	Аналитический	2.50	-
1	532848.82	1290420.23	Аналитический	2.50	-
3. Сведения о характерных точках части (частей) границы объекта					
Обозначение характерных точек части границы	Координаты, м		Метод определения координат характерной точки	Средняя квадратическая погрешность положения характерной точки (Mt), м	Описание обозначения точки на местности (при наличии)
	X	Y			
1	2	3	4	5	6
Часть №					
-	-	-	-	-	-

Раздел 3

Сведения о местоположении измененных (уточненных) границ объекта							
1. Система координат: -							
2. Сведения о характерных точках границ объекта							
Обозначение характерных точек границ	Существующие координаты, м		Измененные (уточненные) координаты, м		Метод определения координат характерной точки	Средняя квадратическая погрешность положения характерной точки (Mt), м	Описание обозначения точки на местности (при наличии)
	X	Y	X	Y			
1	2	3	4	5	6	7	8
-	-	-	-	-	-	-	-
3.Сведения о характерных точках части (частей) границы объекта							
Часть №							
-	-	-	-	-	-	-	-

Раздел 4

План границ объекта

Масштаб 1:5000

Используемые условные знаки и обозначения:

границы территориальной зоны

•1 характерная точка границ территориальной зоны

Заместитель руководителя БУВО «Нормативно-проектный центр»

Подпись _____ А.В. Ромашов Дата « 28 » декабря 2020 г.

Место для оттиска печати (при наличии) лица, составившего описание местоположения границ объекта

ОПИСАНИЕ МЕСТОПОЛОЖЕНИЯ ГРАНИЦ

Зона ритуальных объектов - СН1

(наименование объекта, местоположение границ которого описано
(далее - объект)

Раздел 1

Сведения об объекте		
№ п/п	Характеристики объекта	Описание характеристик
1	2	3
1	Местоположение объекта	Воронежская область, Рамонский муниципальный район, Русскогвоздёвское сельское поселение
2	Площадь объекта ± величина погрешности определения площади (Р ± Дельта Р)	10152+/-353 м²
3	Иные характеристики объекта	-

Раздел 2

Сведения о местоположении границ объекта					
1. Система координат: МСК - 36, зона 1					
2. Сведения о характерных точках границ объекта					
Обозначение характерных точек границ	Координаты, м		Метод определения координат характерной точки	Средняя квадратическая погрешность положения характерной точки (Mt), м	Описание обозначения точки на местности (при наличии)
	X	Y			
1	2	3	4	5	6
1	536644.73	1289742.08	Аналитический	2.50	-
2	536648.19	1289784.01	Аналитический	2.50	-
3	536546.08	1289758.89	Аналитический	2.50	-
4	536551.17	1289743.69	Аналитический	2.50	-
5	536619.29	1289736.14	Аналитический	2.50	-
1	536644.73	1289742.08	Аналитический	2.50	-
6	531427.78	1291366.05	Аналитический	2.50	-
7	531432.66	1291372.23	Аналитический	2.50	-
8	531435.83	1291380.62	Аналитический	2.50	-
9	531435.57	1291389.25	Аналитический	2.50	-
10	531431.22	1291398.13	Аналитический	2.50	-
11	531421.78	1291412.78	Аналитический	2.50	-
12	531412.68	1291421.79	Аналитический	2.50	-
13	531393.84	1291415.85	Аналитический	2.50	-
14	531384.62	1291407.84	Аналитический	2.50	-
15	531378.54	1291391.14	Аналитический	2.50	-
16	531378.98	1291378.15	Аналитический	2.50	-
17	531406.94	1291363.31	Аналитический	2.50	-
18	531418.93	1291361.80	Аналитический	2.50	-
6	531427.78	1291366.05	Аналитический	2.50	-
19	530784.98	1292664.12	Аналитический	2.50	-
20	530777.64	1292677.61	Аналитический	2.50	-
21	530759.06	1292713.47	Аналитический	2.50	-
22	530685.74	1292684.70	Аналитический	2.50	-
23	530712.52	1292642.32	Аналитический	2.50	-
24	530721.45	1292627.22	Аналитический	2.50	-
25	530771.72	1292658.14	Аналитический	2.50	-
19	530784.98	1292664.12	Аналитический	2.50	-
3. Сведения о характерных точках части (частей) границы объекта					
Обозначение характерных точек части границы	Координаты, м		Метод определения координат характерной точки	Средняя квадратическая погрешность положения характерной точки (Mt), м	Описание обозначения точки на местности (при наличии)
	X	Y			
1	2	3	4	5	6
Часть №					
-	-	-	-	-	-

Раздел 3

Сведения о местоположении измененных (уточненных) границ объекта							
1. Система координат: -							
2. Сведения о характерных точках границ объекта							
Обозначение характерных точек границ	Существующие координаты, м		Измененные (уточненные) координаты, м		Метод определения координат характерной точки	Средняя квадратическая погрешность положения характерной точки (Mt), м	Описание обозначения точки на местности (при наличии)
	X	Y	X	Y			
1	2	3	4	5	6	7	8
-	-	-	-	-	-	-	-
3.Сведения о характерных точках части (частей) границы объекта							
Часть №							
-	-	-	-	-	-	-	-

Раздел 4

План границ объекта

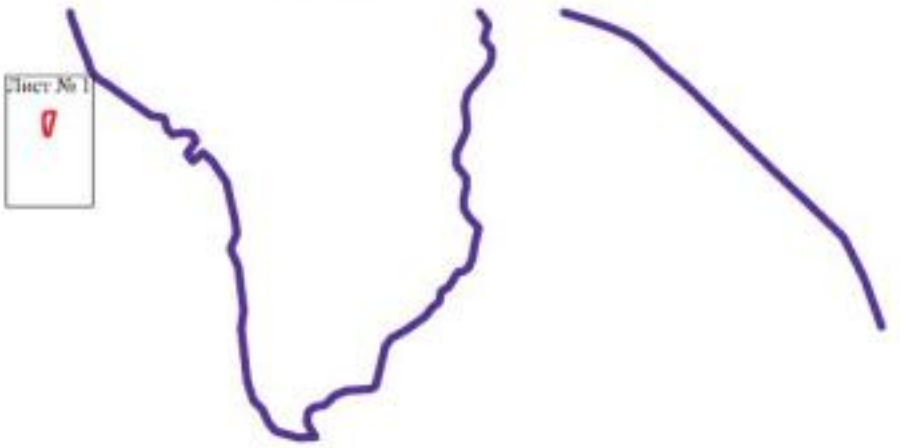

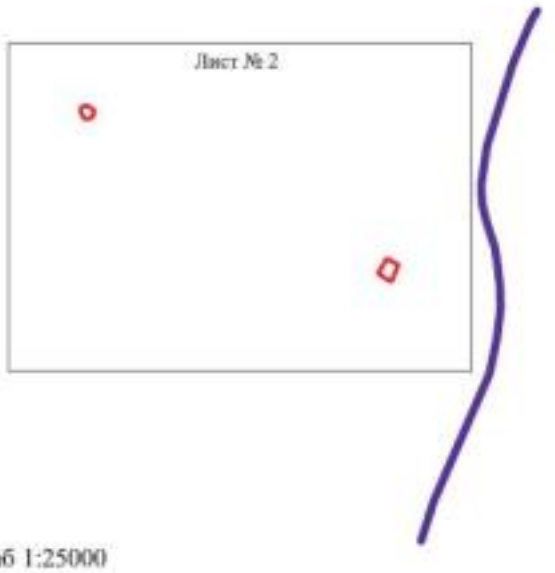

Масштаб 1:25000

Используемые условные знаки и обозначения:

границы территориальной зоны

границы муниципального образования

Лист № 1 — область и номер листа плана границ объекта

Заместитель руководителя БУВО «Нормативно-проектный центр»

Подпись _____ А.В. Ромашов Дата « 28 » декабря 2020 г.

Место для оттиска печати (при наличии) лица, составившего описание местоположения границ объекта

План границ объекта

Лист № 1

Масштаб 1:2000

Используемые условные знаки и обозначения:

	границы территориальной зоны
•1	характерная точка границ территориальной зоны

Заместитель руководителя БУВО «Нормативно-проектный центр»

Подпись _____ А.В. Ромашов Дата « 28 » декабря 2020 г.

Место для оттиска печати (при наличии) лица, составившего описание местоположения границ объекта

План границ объекта

Лист № 2



Масштаб 1:5000

Используемые условные знаки и обозначения:

границы территориальной зоны

•18 характерная точка границ территориальной зоны

Заместитель руководителя БУКО «Нормативно-проектный центр»

Подпись А.В. Романов Дата « 28 » декабря 2020 г.

Место для оттиска печати (при наличии) лица, составившего описание местоположения границ объекта

ОПИСАНИЕ МЕСТОПОЛОЖЕНИЯ ГРАНИЦ

Зона садоводства и огородничества - СО1

(наименование объекта, местоположение границ которого описано
(далее - объект)

Раздел 1

Сведения об объекте		
№ п/п	Характеристики объекта	Описание характеристик
1	2	3
1	Местоположение объекта	Воронежская область, Рамонский муниципальный район, Русскогвоздёвское сельское поселение
2	Площадь объекта ± величина погрешности определения площади (Р ± Дельта Р)	3565129 +/- 33043 м²
3	Иные характеристики объекта	-

Раздел 2

Сведения о местоположении границ объекта					
1. Система координат: МСК - 36, зона 1					
2. Сведения о характерных точках границ объекта					
Обозначение характерных точек границ	Координаты, м		Метод определения координат характерной точки	Средняя квадратическая погрешность положения характерной точки (Mt), м	Описание обозначения точки на местности (при наличии)
	X	Y			
1	2	3	4	5	6
1	535595.18	1292364.33	Аналитический	2.50	-
2	535388.34	1292964.78	Аналитический	2.50	-
3	535372.74	1293028.54	Аналитический	0.20	-
4	535412.85	1293049.33	Аналитический	0.20	-
5	535571.16	1293211.91	Аналитический	0.20	-
6	535608.02	1293288.26	Аналитический	0.20	-
7	535657.01	1293327.28	Аналитический	0.20	-
8	535651.36	1293331.42	Аналитический	0.20	-
9	535388.08	1293430.75	Картометрический	5.00	-
10	535388.55	1293483.27	Картометрический	5.00	-
11	535355.43	1293578.97	Картометрический	5.00	-
12	535322.86	1293628.90	Картометрический	5.00	-
13	535314.96	1293649.14	Картометрический	5.00	-
14	535299.81	1293687.92	Картометрический	5.00	-
15	535270.58	1293769.97	Картометрический	5.00	-
16	535241.88	1293805.41	Картометрический	5.00	-
17	535167.33	1293867.40	Картометрический	5.00	-
18	535147.73	1293894.99	Картометрический	5.00	-
19	535141.16	1293970.55	Картометрический	5.00	-
20	535120.15	1294076.96	Картометрический	5.00	-
21	535117.15	1294126.17	Картометрический	5.00	-
22	535066.12	1294283.31	Аналитический	0.20	-
23	535064.64	1294322.10	Аналитический	0.20	-
24	535063.57	1294350.29	Аналитический	0.20	-
25	535047.66	1294390.50	Аналитический	0.20	-
26	535042.17	1294441.47	Аналитический	0.20	-
27	534995.64	1294473.96	Аналитический	0.20	-
28	534984.74	1294497.24	Аналитический	0.20	-
29	534919.57	1294439.70	Аналитический	0.20	-
30	534852.77	1294411.35	Аналитический	0.20	-
31	534864.44	1294382.89	Аналитический	0.20	-
32	534859.64	1294370.61	Аналитический	0.20	-
33	534853.47	1294353.86	Аналитический	0.20	-
34	534823.74	1294334.31	Аналитический	0.20	-
35	534654.92	1294239.33	Аналитический	0.20	-
36	534570.34	1294185.08	Аналитический	0.20	-

1	2	3	4	5	6
37	534520.53	1294126.59	Аналитический	0.20	-
38	534395.15	1294059.83	Картометрический	5.00	-
39	534266.57	1293999.91	Картометрический	5.00	-
40	534169.73	1293942.82	Картометрический	5.00	-
41	534002.73	1293860.27	Аналитический	0.30	-
42	533807.35	1293755.49	Картометрический	5.00	-
43	533757.66	1293731.76	Картометрический	5.00	-
44	533740.86	1293720.22	Картометрический	5.00	-
45	533648.55	1293664.29	Картометрический	5.00	-
46	533538.40	1293646.41	Картометрический	5.00	-
47	533485.15	1293610.81	Картометрический	5.00	-
48	533440.23	1293603.85	Картометрический	5.00	-
49	533399.24	1293594.31	Картометрический	5.00	-
50	533362.40	1293575.58	Картометрический	5.00	-
51	533227.42	1293525.26	Картометрический	5.00	-
52	533030.40	1293509.97	Картометрический	5.00	-
53	532817.33	1293352.79	Аналитический	0.30	-
54	532850.89	1293330.02	Аналитический	0.30	-
55	532890.49	1293279.00	Аналитический	0.30	-
56	532880.44	1293229.92	Аналитический	0.30	-
57	532920.90	1293196.48	Аналитический	0.30	-
58	532945.06	1293151.30	Аналитический	0.30	-
59	532936.39	1293135.81	Аналитический	0.30	-
60	532964.33	1293070.62	Аналитический	0.30	-
61	532958.13	1293065.25	Аналитический	0.30	-
62	532946.33	1293072.64	Аналитический	0.30	-
63	532932.58	1293076.73	Аналитический	0.30	-
64	532904.44	1293076.83	Аналитический	0.30	-
65	532859.11	1293064.33	Аналитический	0.30	-
66	532831.69	1293048.35	Аналитический	0.30	-
67	532823.99	1293031.22	Аналитический	0.30	-
68	532804.95	1292973.85	Аналитический	0.30	-
69	532793.23	1292925.92	Аналитический	0.30	-
70	532794.71	1292902.35	Аналитический	0.30	-
71	532802.76	1292880.94	Аналитический	0.30	-
72	532844.26	1292817.53	Аналитический	0.30	-
73	532858.21	1292799.71	Аналитический	0.30	-
74	532879.83	1292783.30	Аналитический	0.30	-
75	532895.75	1292777.83	Аналитический	0.30	-
76	532907.48	1292764.37	Картометрический	1.00	-
77	532950.44	1292810.98	Картометрический	1.00	-
78	533021.20	1292862.06	Картометрический	5.00	-
79	533117.47	1292930.19	Картометрический	5.00	-
80	533142.70	1292969.55	Картометрический	5.00	-
81	533158.99	1292996.00	Картометрический	5.00	-
82	533167.43	1293009.69	Картометрический	5.00	-
83	533175.05	1293003.93	Картометрический	5.00	-
84	533206.35	1293017.70	Картометрический	5.00	-

1	2	3	4	5	6
85	533287.52	1293131.14	Картометрический	5.00	-
86	533315.23	1293143.69	Картометрический	5.00	-
87	533306.66	1293162.24	Картометрический	5.00	-
88	533313.03	1293191.02	Картометрический	5.00	-
89	533357.40	1293248.77	Картометрический	5.00	-
90	533402.32	1293292.40	Картометрический	5.00	-
91	533409.26	1293308.93	Картометрический	5.00	-
92	533408.77	1293333.75	Картометрический	5.00	-
93	533412.37	1293340.32	Аналитический	0.30	-
94	533446.13	1293338.37	Аналитический	0.30	-
95	533487.39	1293349.06	Аналитический	0.30	-
96	533538.46	1293382.98	Картометрический	5.00	-
97	533572.58	1293372.10	Картометрический	5.00	-
98	533629.43	1293308.28	Картометрический	5.00	-
99	533642.13	1293241.63	Картометрический	5.00	-
100	533658.81	1293216.58	Картометрический	5.00	-
101	533717.07	1293104.21	Картометрический	5.00	-
102	533747.77	1292996.59	Картометрический	5.00	-
103	533946.96	1293213.06	Аналитический	0.30	-
104	534192.68	1293326.33	Картометрический	5.00	-
105	534390.53	1293373.20	Картометрический	5.00	-
106	534528.87	1293330.46	Картометрический	5.00	-
107	534622.69	1293246.07	Картометрический	5.00	-
108	534672.54	1293178.04	Картометрический	5.00	-
109	534731.70	1292940.70	Картометрический	5.00	-
110	534746.15	1292871.32	Аналитический	0.30	-
111	534753.04	1292699.39	Аналитический	0.30	-
112	534679.67	1292543.92	Аналитический	0.30	-
113	534716.87	1292362.10	Аналитический	0.30	-
114	535131.36	1292239.97	Картометрический	5.00	-
115	535275.14	1292238.94	Аналитический	0.30	-
116	535312.14	1292241.25	Аналитический	0.30	-
117	535359.56	1292250.50	Аналитический	0.30	-
118	535413.91	1292271.32	Аналитический	0.30	-
119	535485.61	1292301.38	Аналитический	0.30	-
120	535535.34	1292321.04	Аналитический	0.30	-
1	535595.18	1292364.33	Аналитический	2.50	-
121	530973.81	1291905.39	Картометрический	1.00	-
122	531115.23	1292106.51	Аналитический	0.20	-
123	530984.73	1292256.14	Аналитический	0.20	-
124	530962.13	1292275.87	Аналитический	0.20	-
125	530939.53	1292295.60	Аналитический	0.20	-
126	530916.93	1292315.33	Аналитический	0.20	-
127	530878.98	1292352.87	Аналитический	0.20	-
128	530858.88	1292370.42	Аналитический	0.20	-
129	530818.68	1292405.51	Аналитический	0.20	-
130	530801.11	1292420.86	Аналитический	0.20	-

1	2	3	4	5	6
131	530781.01	1292438.40	Аналитический	0.20	-
132	530760.91	1292455.95	Аналитический	0.20	-
133	530672.51	1292537.34	Картометрический	1.00	-
134	530641.71	1292564.93	Аналитический	0.20	-
135	530626.60	1292578.02	Аналитический	0.20	-
136	530611.45	1292590.86	Картометрический	1.00	-
137	530592.54	1292659.05	Аналитический	0.30	-
138	530526.75	1292712.21	Аналитический	0.30	-
139	530487.33	1292697.99	Аналитический	0.30	-
140	530406.52	1292632.28	Картометрический	1.00	-
141	530388.03	1292620.42	Картометрический	1.00	-
142	530377.10	1292611.08	Картометрический	1.00	-
143	530347.35	1292587.04	Аналитический	0.20	-
144	530340.22	1292583.73	Аналитический	0.20	-
145	530288.75	1292523.30	Картометрический	1.00	-
146	530256.03	1292518.58	Картометрический	1.00	-
147	530244.68	1292513.97	Картометрический	1.00	-
148	530230.13	1292517.82	Картометрический	1.00	-
149	530226.19	1292518.01	Картометрический	1.00	-
150	530222.24	1292515.95	Картометрический	1.00	-
151	530169.87	1292467.13	Картометрический	1.00	-
152	530122.38	1292450.40	Картометрический	1.00	-
153	530102.73	1292480.25	Картометрический	1.00	-
154	530099.47	1292484.87	Картометрический	1.00	-
155	530095.40	1292490.64	Картометрический	1.00	-
156	530094.88	1292490.98	Картометрический	1.00	-
157	530080.46	1292500.81	Картометрический	1.00	-
158	530075.09	1292503.90	Картометрический	1.00	-
159	530060.09	1292505.32	Картометрический	1.00	-
160	530024.31	1292495.76	Картометрический	1.00	-
161	530022.78	1292495.13	Картометрический	1.00	-
162	530002.35	1292486.75	Картометрический	1.00	-
163	529969.94	1292473.28	Картометрический	1.00	-
164	529923.50	1292455.57	Аналитический	0.20	-
165	529893.91	1292446.40	Аналитический	0.20	-
166	529875.91	1292438.78	Аналитический	0.20	-
167	529857.17	1292428.22	Аналитический	0.20	-
168	529821.23	1292411.75	Аналитический	0.20	-
169	529785.66	1292395.44	Аналитический	0.20	-
170	529766.62	1292386.72	Аналитический	0.20	-
171	529747.97	1292378.17	Аналитический	0.20	-
172	529729.45	1292367.57	Аналитический	0.20	-
173	529690.82	1292348.76	Картометрический	1.00	-
174	529696.92	1292326.00	Картометрический	1.00	-
175	529766.89	1292163.69	Картометрический	1.00	-
176	529778.00	1292140.97	Картометрический	1.00	-
177	529814.30	1292152.90	Картометрический	1.00	-
178	529864.32	1292166.84	Картометрический	1.00	-

1	2	3	4	5	6
179	529923.79	1292180.67	Картометрический	1.00	-
180	530036.51	1292212.40	Картометрический	1.00	-
181	530055.35	1292209.22	Картометрический	1.00	-
182	530124.05	1292228.60	Аналитический	2.50	-
183	530174.10	1292272.99	Картометрический	1.00	-
184	530195.82	1292292.25	Картометрический	1.00	-
185	530238.10	1292338.72	Картометрический	1.00	-
186	530241.85	1292341.88	Картометрический	1.00	-
187	530302.00	1292395.56	Картометрический	1.00	-
188	530325.96	1292417.46	Картометрический	1.00	-
189	530343.50	1292435.67	Картометрический	1.00	-
190	530349.43	1292429.47	Картометрический	1.00	-
191	530353.30	1292422.94	Картометрический	1.00	-
192	530359.75	1292414.98	Картометрический	1.00	-
193	530370.31	1292405.81	Картометрический	1.00	-
194	530393.51	1292390.60	Картометрический	1.00	-
195	530425.72	1292374.15	Картометрический	1.00	-
196	530488.62	1292348.45	Картометрический	1.00	-
197	530526.42	1292331.72	Картометрический	1.00	-
198	530546.26	1292323.43	Картометрический	1.00	-
199	530599.05	1292297.29	Картометрический	1.00	-
200	530622.41	1292292.37	Картометрический	1.00	-
201	530654.00	1292285.64	Картометрический	1.00	-
202	530674.72	1292278.00	Аналитический	2.50	-
203	530696.25	1292267.99	Аналитический	2.50	-
204	530710.08	1292259.78	Аналитический	2.50	-
205	530725.77	1292246.57	Аналитический	2.50	-
206	530744.59	1292230.12	Аналитический	2.50	-
207	530754.11	1292218.75	Аналитический	2.50	-
208	530766.79	1292204.50	Картометрический	1.00	-
209	530774.86	1292197.33	Картометрический	1.00	-
210	530803.22	1292179.24	Картометрический	1.00	-
211	530817.47	1292169.47	Картометрический	1.00	-
212	530838.24	1292150.74	Картометрический	1.00	-
213	530847.05	1292140.73	Картометрический	5.00	-
214	530850.78	1292134.97	Картометрический	1.00	-
215	530853.64	1292130.76	Картометрический	1.00	-
216	530861.97	1292119.16	Картометрический	1.00	-
217	530867.42	1292113.51	Картометрический	1.00	-
218	530881.92	1292101.14	Картометрический	1.00	-
219	530890.38	1292092.02	Картометрический	1.00	-
220	530905.91	1292073.00	Картометрический	1.00	-
221	530930.31	1292048.58	Картометрический	1.00	-
222	530934.73	1292043.22	Картометрический	1.00	-
223	530946.79	1292030.21	Картометрический	1.00	-
224	530980.02	1291974.37	Картометрический	1.00	-
121	530973.81	1291905.39	Картометрический	1.00	-

1	2	3	4	5	6
225	528713.10	1289969.70	Аналитический	0.30	-
226	528677.78	1290033.08	Аналитический	0.20	-
227	528663.18	1290070.25	Картометрический	1.00	-
228	528640.10	1290159.35	Картометрический	1.00	-
229	528608.33	1290223.70	Картометрический	1.00	-
230	528568.90	1290281.54	Картометрический	1.00	-
231	528537.09	1290351.24	Картометрический	1.00	-
232	528510.54	1290423.11	Картометрический	1.00	-
233	528490.40	1290500.28	Картометрический	1.00	-
234	528472.59	1290540.89	Аналитический	0.10	-
235	528426.84	1290533.75	Картометрический	1.00	-
236	528386.27	1290527.68	Картометрический	1.00	-
237	528175.71	1290523.62	Аналитический	0.10	-
238	528076.13	1290505.55	Картометрический	1.00	-
239	527895.97	1290435.74	Картометрический	1.00	-
240	527893.79	1290441.69	Аналитический	0.10	-
241	527842.63	1290408.74	Аналитический	0.50	-
242	527816.04	1290390.48	Аналитический	0.50	-
243	527747.26	1290343.29	Аналитический	0.50	-
244	527658.53	1290270.89	Аналитический	0.50	-
245	527653.41	1290264.94	Аналитический	0.50	-
246	527633.53	1290244.83	Аналитический	0.50	-
247	527785.75	1290055.08	Картометрический	1.00	-
248	527772.82	1289958.91	Картометрический	1.00	-
249	527772.46	1289956.24	Картометрический	1.00	-
250	527850.10	1289702.35	Картометрический	1.00	-
251	527871.47	1289606.93	Картометрический	1.00	-
252	527882.50	1289546.70	Картометрический	1.00	-
253	527924.88	1289403.31	Картометрический	1.00	-
254	527928.65	1289392.89	Картометрический	1.00	-
255	527937.58	1289375.80	Аналитический	0.30	-
256	527971.49	1289391.26	Аналитический	0.30	-
257	528029.08	1289424.04	Аналитический	0.30	-
258	528229.73	1289558.63	Аналитический	0.30	-
259	528354.35	1289704.47	Аналитический	0.30	-
225	528713.10	1289969.70	Аналитический	0.30	-

3. Сведения о характерных точках части (частей) границы объекта

Обозначение характерных точек части границы	Координаты, м		Метод определения координат характерной точки	Средняя квадратическая погрешность положения характерной точки (Mt), м	Описание обозначения точки на местности (при наличии)
	X	Y			
1	2	3	4	5	6
Часть №					
-	-	-	-	-	-

Раздел 3

Сведения о местоположении измененных (уточненных) границ объекта							
1. Система координат: -							
2. Сведения о характерных точках границ объекта							
Обозначение характерных точек границ	Существующие координаты, м		Измененные (уточненные) координаты, м		Метод определения координат характерной точки	Средняя квадратическая погрешность положения характерной точки (Mt), м	Описание обозначения точки на местности (при наличии)
	X	Y	X	Y			
1	2	3	4	5	6	7	8
-	-	-	-	-	-	-	-
3.Сведения о характерных точках части (частей) границы объекта							
Часть №							
-	-	-	-	-	-	-	-