«24» 02 2021 г.
158

ДЕПАРТАМЕНТ
АРХИТЕКТУРЫ И ГРАДОСТРОИТЕЛЬСТВА
ВОРОНЕЖСКОЙ ОБЛАСТИ

ПРИКАЗ

11.02.2021 № 45-01-04/124

г. Воронеж

Об утверждении правил землепользования и застройки Боевского сельского поселения Каширского муниципального района Воронежской области

В соответствии с Градостроительным кодексом Российской Федерации, Федеральным законом от 06.10.2003 № 131-ФЗ «Об общих принципах организации местного самоуправления в Российской Федерации», Законами Воронежской области от 07.07.2006 № 61-ОЗ «О регулировании градостроительной деятельности в Воронежской области», от 20.12.2018 № 173-ОЗ «О перераспределении полномочий по утверждению правил землепользования и застройки между органами местного самоуправления поселений Воронежской области, городского округа город Нововоронеж, Борисоглебского городского округа и исполнительными органами государственной власти Воронежской области», постановлением правительства Воронежской области от 31.12.2014 № 1240 «Об утверждении Положения о департаменте архитектуры и градостроительства Воронежской области», на основании приказа департамента архитектуры и градостроительства Воронежской области от 01.03.2019 № 45-01-04/27 «О подготовке проектов правил землепользования и застройки поселений Аннинского, Бобровского, Верхнемамонского, Верхнехавского, Воробьёвского, Каширского, Лискинского, Новоусманского, Ольховатского, Павловского, Панинского, Подгоренского, Рамонского, Семилукского и Хохольского муниципальных районов и городского округа город

Нововоронеж Воронежской области», с учетом заключения о результатах публичных слушаний от 28.10.2020

п р и к а з ы в а ю:

1. Утвердить прилагаемые правила землепользования и застройки Боевского сельского поселения Каширского муниципального района Воронежской области.

2. Признать утратившими силу следующие решения Совета народных депутатов Боевского сельского поселения Каширского муниципального района Воронежской области:

- от 14.12.2011 № 62 «Об утверждении Правил землепользования и застройки территории Боевского сельского поселения Каширского муниципального района Воронежской области»;

- от 20.04.2012 № 74 «О внесении изменений в решение Совета народных депутатов Боевского сельского поселения № 62 от 14.12.2011 года «Об утверждении правил землепользования и застройки территории Боевского сельского поселения Каширского муниципального района Воронежской области»;

- от 27.10.2016 № 50 «О внесении изменений и дополнений в Решение Совета народных депутатов Боевского сельского поселения Каширского муниципального района Воронежской области от 14.12.2011 г. № 62 «Об утверждении Правил землепользования и застройки территории Боевского сельского поселения Каширского муниципального района Воронежской области».

3. Контроль исполнения настоящего приказа возложить на заместителя руководителя департамента архитектуры и градостроительства Воронежской области – начальника отдела территориального планирования Беляеву С.М.

Руководитель департамента
архитектуры и градостроительства
Воронежской области А.А. Еренков

УТВЕРЖДЕНЫ
приказом департамента
архитектуры и градостроительства
Воронежской области
от 11.02.2021 № 45-01-04/124

ПРАВИЛА ЗЕМЛЕПОЛЬЗОВАНИЯ И ЗАСТРОЙКИ БОЕВСКОГО СЕЛЬСКОГО ПОСЕЛЕНИЯ КАШИРСКОГО МУНИЦИПАЛЬНОГО РАЙОНА ВОРОНЕЖСКОЙ ОБЛАСТИ

ЧАСТЬ I. ПОРЯДОК ПРИМЕНЕНИЯ ПРАВИЛ ЗЕМЛЕПОЛЬЗОВАНИЯ И ЗАСТРОЙКИ И ВНЕСЕНИЯ В НИХ ИЗМЕНЕНИЙ

Раздел 1. Общие положения

1. Предмет регулирования и цели подготовки Правил землепользования и застройки Боевского сельского поселения Каширского муниципального района Воронежской области

1. Правила землепользования и застройки Боевского сельского поселения Каширского муниципального района Воронежской области (далее – Правила) являются документом градостроительного зонирования, который утверждается нормативным правовым актом департамента архитектуры и градостроительства Воронежской области и в котором устанавливаются территориальные зоны, градостроительные регламенты, порядок применения такого документа и порядок внесения в него изменений.

2. Правила разработаны в соответствии с Градостроительным кодексом Российской Федерации (далее – ГрК РФ), Земельным кодексом Российской Федерации, Федеральным законом от 06.10.2003 № 131-ФЗ «Об общих принципах организации местного самоуправления в Российской Федерации», иными нормативными правовыми актами Российской Федерации, Воронежской области, муниципальными правовыми актами муниципального образования с учетом положений нормативных актов и

документов, определяющих основные направления социально-экономического и градостроительного развития муниципального образования, а также сведений Единого государственного реестра недвижимости, сведений, документов и материалов, содержащихся в государственных информационных системах обеспечения градостроительной деятельности.

3. Правила разработаны в целях:

– создания условий для устойчивого развития территории муниципального образования, сохранения окружающей среды и объектов культурного наследия;

– создания условий для планировки территории муниципального образования;

– обеспечения прав и законных интересов физических и юридических лиц, в том числе правообладателей земельных участков и объектов капитального строительства;

– создания условий для привлечения инвестиций, в том числе путем предоставления возможности выбора наиболее эффективных видов разрешенного использования земельных участков и объектов капитального строительства.

2. Основные понятия, используемые в Правилах

В настоящих Правилах используются основные понятия, установленные законодательством Российской Федерации.

3. Сфера применения Правил

1. Действие настоящих Правил распространяется на всю территорию Боевского сельского поселения Каширского муниципального района Воронежской области. Правила обязательны для соблюдения органами государственной власти, органами местного самоуправления, физическими и юридическими лицами, при осуществлении ими градостроительной деятельности на территории Боевского сельского поселения Каширского муниципального района Воронежской области.

2. Настоящие Правила применяются наряду с:

– техническими регламентами и иными обязательными требованиями, установленными в соответствии с законодательством в целях обеспечения безопасности жизни и здоровья людей, надежности и безопасности зданий, строений и сооружений, сохранения окружающей природной среды и объектов культурного наследия;

– региональными и местными нормативами градостроительного проектирования.

4. Содержание и порядок применения Правил

1. Правила включают в себя:

1) порядок их применения и внесения изменений в Правила;

2) карту градостроительного зонирования;

3) градостроительные регламенты.

Обязательным приложением к настоящим Правилам являются сведения о границах территориальных зон, которые должны содержать графическое описание местоположения границ территориальных зон, перечень координат характерных точек этих границ в системе координат, используемой для ведения Единого государственного реестра недвижимости.

2. Порядок применения Правил и внесения в них изменений включает в себя положения:

1) о регулировании землепользования и застройки;

2) об изменении видов разрешенного использования земельных участков и объектов капитального строительства физическими и юридическими лицами;

3) о подготовке документации по планировке территории органами местного самоуправления;

4) о проведении общественных обсуждений или публичных слушаний по вопросам землепользования и застройки;

5) о внесении изменений в Правила;

6) о регулировании иных вопросов землепользования и застройки.

5. Использование объектов недвижимости, не соответствующих настоящим Правилам

1. Земельные участки или объекты капитального строительства, виды разрешенного использования, предельные (минимальные и (или) максимальные) размеры и предельные параметры которых не соответствуют градостроительному регламенту, могут использоваться без установления срока приведения их в соответствие с градостроительным регламентом, за исключением случаев, если использование таких земельных участков и объектов капитального строительства опасно для жизни или здоровья человека, для окружающей среды, объектов культурного наследия.

2. Реконструкция указанных в подпункте 1 настоящего пункта объектов капитального строительства может осуществляться только путем приведения таких объектов в соответствие с градостроительным регламентом или путем уменьшения их несоответствия предельным параметрам разрешенного строительства, реконструкции. Изменение видов разрешенного использования указанных земельных участков и объектов капитального строительства может осуществляться путем приведения их в соответствие с видами разрешенного использования земельных участков и объектов капитального строительства, установленными градостроительным регламентом.

3. В случае если использование указанных в подпункте 1 настоящего пункта земельных участков и объектов капитального строительства продолжается и опасно для жизни или здоровья человека, для окружающей среды, объектов культурного наследия, в соответствии с федеральными законами может быть наложен запрет на использование таких земельных участков и объектов.

6. Открытость и доступность информации о землепользовании и застройке

1. Настоящие Правила являются открытыми и общедоступными.

2. Настоящие Правила подлежат опубликованию в порядке, установленном для официального опубликования нормативных правовых актов Воронежской области, и размещению в федеральной государственной информационной системе территориального планирования и в государственной информационной системе обеспечения градостроительной деятельности.

Раздел 2. Положения о регулировании землепользования и застройки

7. Перераспределение полномочий между органами местного самоуправления Боевского сельского поселения Каширского муниципального района Воронежской области и департаментом архитектуры и градостроительства Воронежской области

1. На основании Закона Воронежской области от 20.12.2018 № 173-ОЗ «О перераспределении полномочий по утверждению правил землепользования и застройки между органами местного самоуправления поселений Воронежской области, городского округа город Нововоронеж, Борисоглебского городского округа и исполнительными органами государственной власти Воронежской области» (далее – Закон Воронежской области) и в соответствии со статьей 8.2 ГрК РФ, пунктом 6.1 статьи 26.3 Федерального закона от 06.10.1999 № 184-ФЗ «Об общих принципах организации законодательных (представительных) и исполнительных органов государственной власти субъектов Российской Федерации», частью 1.2 статьи 17 Федерального закона от 06.10.2003 № 131-ФЗ «Об общих принципах организации местного самоуправления в Российской Федерации» полномочия по утверждению Правил перераспределены между органами местного самоуправления Боевского сельского поселения Каширского муниципального района Воронежской области и департаментом архитектуры и градостроительства Воронежской области (далее – Уполномоченный орган) на срок, установленный Законом Воронежской области.

2. После истечения срока, указанного в Законе Воронежской области, полномочия Уполномоченного органа, предусмотренные настоящими Правилами, осуществляются органами местного самоуправления Боевского сельского поселения Каширского муниципального района Воронежской области в соответствии с требованиями ГрК РФ.

8. Полномочия Уполномоченного органа по вопросам землепользования и застройки

1. Полномочия Уполномоченного органа по вопросам землепользования и застройки включают:

1) принятие решений о подготовке проекта Правил, о подготовке проекта о внесении изменений в Правила;

2) утверждение Правил, утверждение внесения изменений в Правила;

3) принятие решений о предоставлении разрешений на условно разрешенный вид использования объектов капитального строительства или земельного участка;

4) принятие решений о предоставлении разрешения на отклонение от предельных параметров разрешенного строительства, реконструкции объектов капитального строительства;

5) иные полномочия в соответствии с действующим законодательством.

9. Комиссия по подготовке проектов Правил

1. Комиссия по подготовке проектов правил землепользования и застройки поселений Воронежской области, городского округа город Нововоронеж, Борисоглебского городского округа (далее – Комиссия) является специально созданным постоянно действующим коллегиальным органом при Уполномоченном органе в целях реализации полномочий, указанных в пункте 8 настоящих Правил, перераспределенных в

соответствии с Законом Воронежской области и обеспечения выполнения задач градостроительного зонирования.

2. Комиссия создается и прекращает свою деятельность приказом Уполномоченного органа.

3. Состав и порядок деятельности Комиссии утверждается приказом Уполномоченного органа.

Раздел 3. Положения об изменении видов разрешенного использования земельных участков и объектов капитального строительства физическими и юридическими лицами

10. Изменение видов разрешенного использования земельных участков и объектов капитального строительства

1. Для каждой из установленных настоящими Правилами территориальных зон могут устанавливаться основные, условно разрешенные и вспомогательные виды разрешенного использования земельных участков и объектов капитального строительства.

2. Изменение одного вида разрешенного использования земельных участков и объектов капитального строительства на другой вид такого использования осуществляется в соответствии с градостроительным регламентом при условии соблюдения требований технических регламентов.

3. Основные и вспомогательные виды разрешенного использования земельных участков и объектов капитального строительства правообладателями земельных участков и объектов капитального строительства, за исключением органов государственной власти, органов местного самоуправления, государственных и муниципальных учреждений, государственных и муниципальных унитарных предприятий, выбираются самостоятельно без дополнительных разрешений и согласования.

4. Решения об изменении одного вида разрешенного использования земельных участков и объектов капитального строительства, расположенных на землях, на которые действие градостроительных регламентов не

распространяется или для которых градостроительные регламенты не устанавливаются, на другой вид такого использования принимаются в соответствии с федеральными законами.

11. Предоставление разрешения на условно разрешенный вид использования земельного участка или объекта капитального строительства

1. Физическое или юридическое лицо, заинтересованное в предоставлении разрешения на условно разрешенный вид использования земельного участка или объекта капитального строительства (далее - разрешение на условно разрешенный вид использования), направляет заявление о предоставлении разрешения на условно разрешенный вид использования в Комиссию. Заявление о предоставлении разрешения на условно разрешенный вид использования может быть направлено в форме электронного документа, подписанного электронной подписью в соответствии с требованиями Федерального закона от 06.04.2011 № 63-ФЗ «Об электронной подписи».

2. Порядок предоставления разрешения на условно разрешенный вид использования земельного участка или объекта капитального строительства определен статьей 39 ГрК РФ.

3. Проект решения о предоставлении разрешения на условно разрешенный вид использования подлежит рассмотрению на общественных обсуждениях или публичных слушаниях, проводимых в порядке, установленном статьей 5.1 ГрК РФ, с учетом положений статьи 39 ГрК РФ.

12. Предоставление разрешения на отклонение от предельных параметров разрешенного строительства, реконструкции объектов капитального строительства

1. Правообладатели земельных участков, размеры которых меньше установленных градостроительным регламентом минимальных размеров земельных участков либо конфигурация, инженерно-геологические или иные характеристики которых неблагоприятны для застройки, вправе обратиться за разрешениями на отклонение от предельных параметров разрешенного

строительства, реконструкции объектов капитального строительства (далее также – разрешение на отклонение от предельных параметров).

2. Правообладатели земельных участков вправе обратиться за разрешениями на отклонение от предельных параметров разрешенного строительства, реконструкции объектов капитального строительства, если такое отклонение необходимо в целях однократного изменения одного или нескольких предельных параметров разрешенного строительства, реконструкции объектов капитального строительства, установленных градостроительным регламентом для конкретной территориальной зоны, не более чем на десять процентов.

3. Порядок предоставления разрешения на отклонение от предельных параметров определен статьей 40 ГрК РФ.

4. Проект решения о предоставлении разрешения на отклонение от предельных параметров подлежит рассмотрению на общественных обсуждениях или публичных слушаниях, проводимых в порядке, установленном статьей 5.1 ГрК РФ, с учетом положений статьи 39 ГрК РФ, за исключением случая, указанного в части 1.1 статьи 40 ГрК РФ.

Раздел 4. Положения о подготовке документации по планировке территории органами местного самоуправления

13. Общие положения о подготовке документации по планировке территории

1. Подготовка документации по планировке территории осуществляется в целях обеспечения устойчивого развития территорий, в том числе выделения элементов планировочной структуры, установления границ земельных участков, установления границ зон планируемого размещения объектов капитального строительства.

2. Подготовка документации по планировке территории осуществляется в соответствии с главой 5 ГрК РФ.

3. Состав и содержание документации по планировке территории определяется ГрК РФ.

Раздел 5. Положения о проведении общественных обсуждений или публичных слушаний по вопросам землепользования и застройки

14. Общие положения о порядке проведения общественных обсуждений или публичных слушаний в сфере градостроительной деятельности

1. В целях соблюдения права человека на благоприятные условия жизнедеятельности, прав и законных интересов правообладателей земельных участков и объектов капитального строительства по проектам правил землепользования и застройки, проектам планировки территории, проектам межевания территории, проектам, предусматривающим внесение изменений в один из указанных утвержденных документов, проектам решений о предоставлении разрешения на условно разрешенный вид использования земельного участка или объекта капитального строительства, проектам решений о предоставлении разрешения на отклонение от предельных параметров разрешенного строительства, реконструкции объектов капитального строительства в соответствии с уставом муниципального образования и (или) нормативным правовым актом представительного органа муниципального образования и с учетом положений ГрК РФ проводятся общественные обсуждения или публичные слушания, за исключением случаев, предусмотренных ГрК РФ и другими федеральными законами.

2. Порядок проведения общественных обсуждений или публичных слушаний определяется ГрК РФ, Уставом Боевского сельского поселения Каширского муниципального района Воронежской области и (или) нормативным правовым актом представительного органа муниципального образования.

Раздел 6. Положения о внесении изменений в Правила

15. Основания и порядок внесения изменений в Правила

1. Основания для рассмотрения вопроса о внесении изменений в настоящие Правила предусмотрены статьей 33 ГрК РФ.

2. Внесение изменений в Правила осуществляется в порядке, предусмотренном статьями 31 и 32 ГрК РФ, с учетом особенностей, установленных статьей 33 ГрК РФ.

Раздел 7. Положения о регулировании иных вопросов землепользования и застройки

16. Общие принципы регулирования иных вопросов землепользования и застройки на территории Боевского сельского поселения Каширского муниципального района Воронежской области

Иные вопросы землепользования и застройки на территории Боевского сельского поселения Каширского муниципального района Воронежской области регулируются законодательством Российской Федерации, Воронежской области, муниципальными правовыми актами Боевского сельского поселения Каширского муниципального района Воронежской области.

ЧАСТЬ II. КАРТА ГРАДОСТРОИТЕЛЬНОГО ЗОНИРОВАНИЯ

17. Карты градостроительного зонирования

1. Карта градостроительного зонирования территории Боевского сельского поселения Каширского муниципального района Воронежской области.

ПРАВИЛА ЗЕМЛЕПОЛЬЗОВАНИЯ И ЗАСТРОЙКИ

Карта градостроительного зонирования территории Боевского сельского поселения Каширского муниципального района Воронежской области

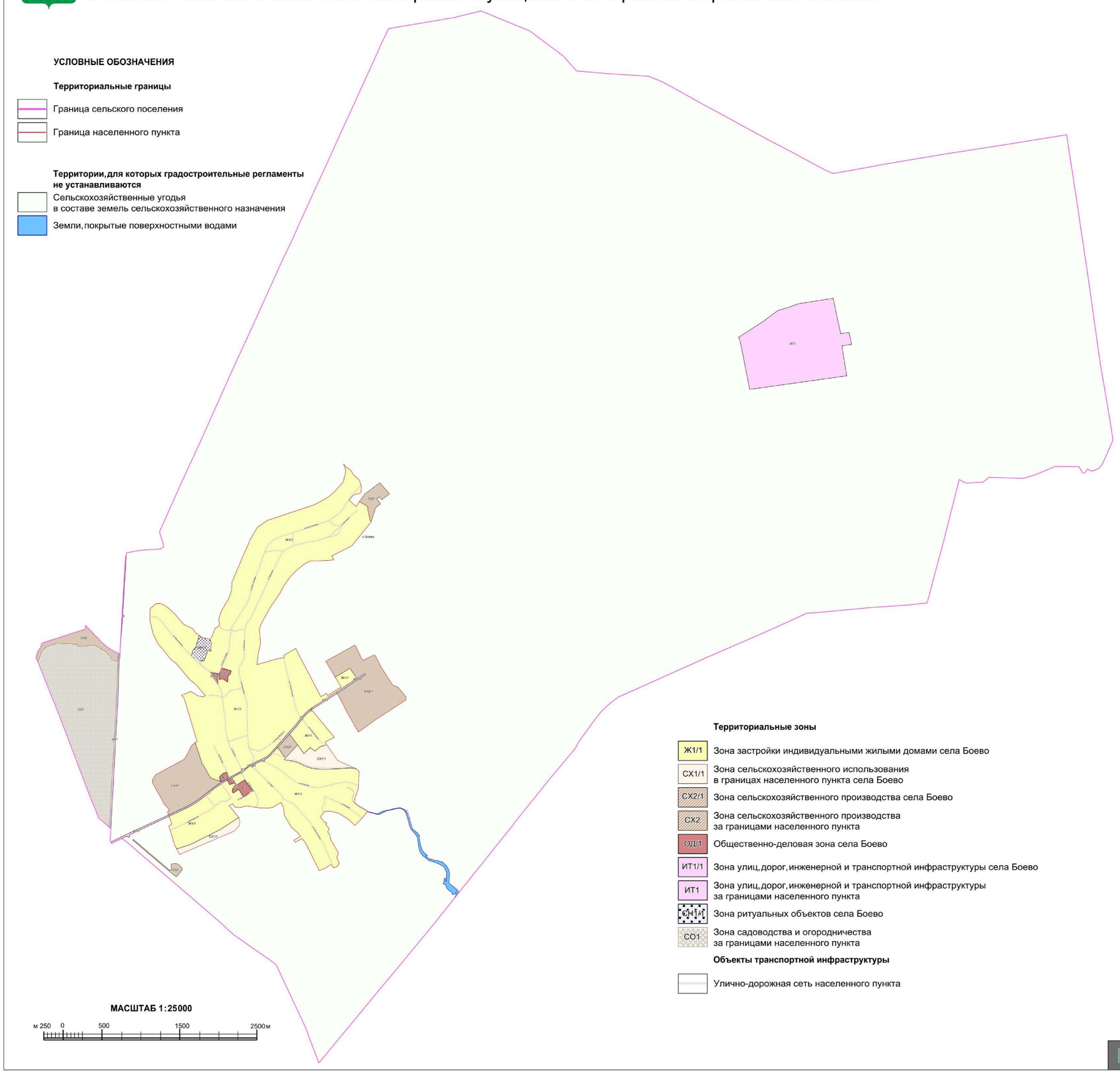

УСЛОВНЫЕ ОБОЗНАЧЕНИЯ

Территориальные границы

- Граница сельского поселения
- Граница населенного пункта

Территории, для которых градостроительные регламенты не устанавливаются

- Сельскохозяйственные угодья в составе земель сельскохозяйственного назначения
- Земли, покрытые поверхностными водами

Территориальные зоны

- Ж1/1 — Зона застройки индивидуальными жилыми домами села Боево
- СХ1/1 — Зона сельскохозяйственного использования в границах населенного пункта села Боево
- СХ2/1 — Зона сельскохозяйственного производства села Боево
- СХ2 — Зона сельскохозяйственного производства за границами населенного пункта
- ОД/1 — Общественно-деловая зона села Боево
- ИТ1/1 — Зона улиц, дорог, инженерной и транспортной инфраструктуры села Боево
- ИТ1 — Зона улиц, дорог, инженерной и транспортной инфраструктуры за границами населенного пункта
- СН1/1 — Зона ритуальных объектов села Боево
- СО1 — Зона садоводства и огородничества за границами населенного пункта

Объекты транспортной инфраструктуры

- Улично-дорожная сеть населенного пункта

МАСШТАБ 1:25000

м 250 0 500 1500 2500 м

2. Карта градостроительного зонирования с отображением зон с особыми условиями использования территории Боевского сельского поселения Каширского муниципального района Воронежской области.

ПРАВИЛА ЗЕМЛЕПОЛЬЗОВАНИЯ И ЗАСТРОЙКИ

Карта градостроительного зонирования с отображением зон с особыми условиями использования территории Боевского сельского поселения Каширского муниципального района Воронежской области

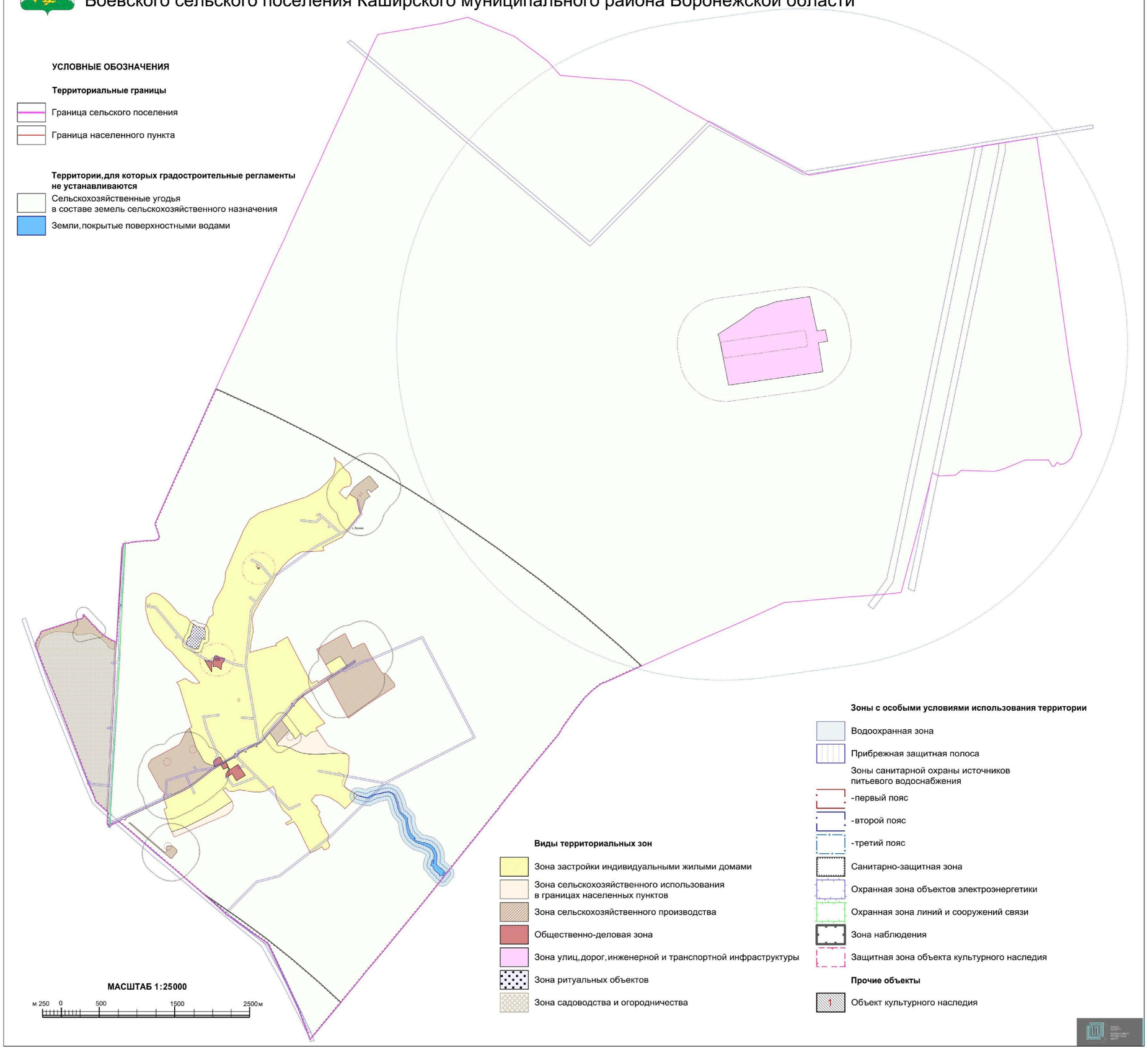

2.1. На территории Боевского сельского поселения Каширского муниципального района Воронежской области располагаются следующие объекты культурного наследия:

№ п/п	Наименование объекта культурного наследия	Сведения о границах территории объекта культурного наследия	Сведения о границах защитной зоны объекта культурного наследия	Сведения о границах зоны охраны объекта культурного наследия
1.	Церковь Параскевы Пятницы	Не установлена	Установлена приказом управления по охране объектов культурного наследия Воронежской области от 04.12.2019 № 71-01-07/338 «Об утверждении графического описания местоположения границ (с перечнем координат характерных точек этих границ) защитных зон объектов культурного наследия, расположенных на территории Воронежской области» (далее – приказ от 04.12.2019 № 71-01-07/338)	Не установлена
2.	Школа земская	Не установлена	Установлена приказом от 04.12.2019 № 71-01-07/338	Не установлена

18. Перечень территориальных зон, установленных на карте градостроительного зонирования

1. Порядок установления территориальных зон определен статьей 34 ГрК РФ. На карте градостроительного зонирования установлены следующие виды территориальных зон:

Наименование территориальной зоны	Кодовое обозначение территориальной зоны
Жилые зоны	
Зона застройки индивидуальными жилыми домами	**Ж1**
Общественно-деловые зоны	
Общественно-деловая зона	**ОД**
Зоны инженерной и транспортной инфраструктуры	
Зона улиц, дорог, инженерной и транспортной инфраструктуры	**ИТ1**
Зоны сельскохозяйственного использования	
Зона сельскохозяйственного использования в границах населенных пунктов	**СХ1**
Зона сельскохозяйственного производства	**СХ2**
Зоны специального назначения	
Зона ритуальных объектов	**СН1**
Зоны ведения садоводства для собственных нужд граждан	
Зона садоводства и огородничества	**СО1**

2. Настоящими Правилами на территории Боевского сельского поселения Каширского муниципального района Воронежской области установлены следующие территориальные зоны:

Наименование территориальной зоны	Кодовое обозначение территориальной зоны
Жилые зоны	
Зона застройки индивидуальными жилыми домами села Боево	**Ж1/1**
Общественно-деловые зоны	
Общественно-деловая зона села Боево	**ОД/1**
Зоны инженерной и транспортной инфраструктуры	
Зона улиц, дорог, инженерной и транспортной инфраструктуры села Боево	**ИТ1/1**
Зона улиц, дорог, инженерной и транспортной инфраструктуры за границами населенного пункта	**ИТ1**
Зоны сельскохозяйственного использования	
Зона сельскохозяйственного использования в границах населенного пункта села Боево	**СХ1/1**
Зона сельскохозяйственного производства села Боево	**СХ2/1**
Зона сельскохозяйственного производства за границами населенного пункта	**СХ2**
Зоны специального назначения	
Зона ритуальных объектов села Боево	**СН1/1**
Зоны ведения садоводства для собственных нужд граждан	
Зона садоводства и огородничества за границами населенного пункта	**СО1**

3. Сведения о границах территориальных зон, содержащие графическое описание местоположения границ территориальных зон, перечень координат характерных точек границ территориальных зон села Боево, являются приложением № 1 к настоящим Правилам.

4. Сведения о границах территориальных зон, содержащие графическое описание местоположения границ территориальных зон, перечень координат характерных точек границ территориальных зон, расположенных за границами населенного пункта на территории Боевского сельского поселения, являются приложением № 2 к настоящим Правилам.

ЧАСТЬ III. ГРАДОСТРОИТЕЛЬНЫЕ РЕГЛАМЕНТЫ

19. Общие положения о градостроительном регламенте

1. Градостроительным регламентом определяется правовой режим земельных участков, равно как всего, что находится над и под поверхностью земельных участков и используется в процессе их застройки и последующей эксплуатации объектов капитального строительства.

2. Действие градостроительного регламента распространяется в равной мере на все земельные участки и объекты капитального строительства, расположенные в пределах границ территориальной зоны, обозначенной на карте градостроительного зонирования.

3. Земли и земельные участки, на которые действие градостроительных регламентов не распространяется или для которых градостроительные регламенты не устанавливаются, определены статьей 36 ГрК РФ.

20. Виды разрешенного использования

1. Разрешенное использование земельных участков и объектов капитального строительства может быть следующих видов:

– основные виды разрешенного использования;

– условно разрешенные виды использования;

– вспомогательные виды разрешенного использования, допустимые только в качестве дополнительных по отношению к основным видам разрешенного использования и условно разрешенным видам использования и осуществляемые совместно с ними.

2. Виды разрешенного использования (далее – ВРИ) земельных участков в настоящих Правилах определяются в соответствии с приказом Министерства экономического развития Российской Федерации от 01.09.2014 № 540 «Об утверждении классификатора видов разрешенного использования земельных участков».

21. Градостроительные регламенты территориальных зон

1. Градостроительный регламент территориальной зоны Ж1/1

№ п/п	Код ВРИ	Наименование ВРИ	Предельные (минимальные и (или) максимальные) размеры земельных участков, в том числе их площадь, м²		Максимальный процент застройки в границах земельного участка	Предельное количество этажей или предельная высота зданий, строений, сооружений	Минимальные отступы от границ земельных участков в целях определения мест допустимого размещения зданий, строений, сооружений, за пределами которых запрещено строительство зданий, строений, сооружений
			min	max			
ОСНОВНЫЕ ВИДЫ РАЗРЕШЕННОГО ИСПОЛЬЗОВАНИЯ ЗЕМЕЛЬНЫХ УЧАСТКОВ И ОБЪЕКТОВ КАПИТАЛЬНОГО СТРОИТЕЛЬСТВА							
1	2.1	Для индивидуального жилищного строительства	400	5000	50%	3 этажа	3 метра
2	2.3	Блокированная жилая застройка	80	3000	50%	3 этажа	3 метра; 0 метров – при примыкании к соседним зданиям
3	2.2	Для ведения личного подсобного хозяйства (приусадебный земельный участок)	300	5000	30%	3 этажа	3 метра
4	1.19	Сенокошение	600	50000	0%	не подлежат установлению	
5	1.20	Выпас сельскохозяйственных животных	300	50000	0%	не подлежат установлению	
6	3.1.1	Предоставление коммунальных услуг	не подлежит установлению	5000	не подлежит установлению		
7	3.1.2	Административные здания организаций, обеспечивающих предоставление коммунальных услуг	не подлежат установлению		60%	3 этажа	3 метра
8	3.2.2	Оказание социальной помощи населению	не подлежит установлению		60%	3 этажа	3 метра
9	3.2.3	Оказание услуг связи	не подлежат установлению		60%	3 этажа	3 метра
10	3.4.1	Амбулаторно-поликлиническое обслуживание	не подлежат установлению			3 этажа	3 метра

№ п/п	Код ВРИ	Наименование ВРИ	Предельные (минимальные и (или) максимальные) размеры земельных участков, в том числе их площадь, м²		Максимальный процент застройки в границах земельного участка	Предельное количество этажей или предельная высота зданий, строений, сооружений	Минимальные отступы от границ земельных участков в целях определения мест допустимого размещения зданий, строений, сооружений, за пределами которых запрещено строительство зданий, строений, сооружений
			min	max			
11	3.5.1	Дошкольное, начальное и среднее общее образование	не подлежат установлению			4 этажа	3 метра
12	3.6.2.	Парки культуры и отдыха	не подлежат установлению				
13	5.1.3	Площадки для занятий спортом	не подлежат установлению				
14	9.3	Историко-культурная деятельность	не подлежат установлению				
15	11.0	Водные объекты	не подлежат установлению				
16	11.1	Общее пользование водными объектами	не подлежат установлению				
17	12.0.1	Улично-дорожная сеть	не подлежат установлению				
18	12.0.2	Благоустройство территории	не подлежат установлению				
УСЛОВНО РАЗРЕШЕННЫЕ ВИДЫ ИСПОЛЬЗОВАНИЯ ЗЕМЕЛЬНЫХ УЧАСТКОВ И ОБЪЕКТОВ КАПИТАЛЬНОГО СТРОИТЕЛЬСТВА							
19	2.1.1	Малоэтажная многоквартирная жилая застройка	600	не подлежит установлению	45%	4 этажа	6 метров
20	2.7.1	Хранение автотранспорта	не подлежат установлению				
21	3.2.4	Общежития	600	не подлежит установлению	45%	4 этажа	6 метров
22	3.3	Бытовое обслуживание	200	5000	60%	3 этажа	3 метра
23	3.6.1	Объекты культурно-досуговой деятельности	200	5000	60%	3 этажа	3 метра
24	3.7.1	Осуществление религиозных обрядов	не подлежат установлению				3 метра
25	3.8.1	Государственное управление	не подлежат установлению		60%	4 этажа	3 метра
26	3.10.1	Амбулаторное ветеринарное обслуживание	200	5000	60%	3 этажа	3 метра
27	4.1	Деловое управление	не подлежат установлению		60%	4 этажа	3 метра
28	4.4	Магазины	200	5000	60%	3 этажа	3 метра

№ п/п	Код ВРИ	Наименование ВРИ	Предельные (минимальные и (или) максимальные) размеры земельных участков, в том числе их площадь, м²		Максимальный процент застройки в границах земельного участка	Предельное количество этажей или предельная высота зданий, строений, сооружений	Минимальные отступы от границ земельных участков в целях определения мест допустимого размещения зданий, строений, сооружений, за пределами которых запрещено строительство зданий, строений, сооружений
			min	max			
29	4.5	Банковская и страховая деятельность	не подлежат установлению		60%	3 этажа	3 метра
30	4.6	Общественное питание	200	5000	50%	3 этажа	3 метра
31	5.1.2	Обеспечение занятий спортом в помещениях	не подлежат установлению		45%	не подлежит установлению	3 метра
32	6.4	Пищевая промышленность	не подлежит установлению	5000	не подлежит установлению	15 метров	3 метра
33	8.3	Обеспечение внутреннего правопорядка	не подлежат установлению				3 метра
34	13.1	Ведение огородничества	100	4500	0%	не подлежат установлению	
35	13.2	Ведение садоводства	600	2000	30%	3 этажа	3 метра

Ограничения использования земельных участков и объектов капитального строительства, устанавливаемые в соответствии с законодательством Российской Федерации, определяются пунктом 22 настоящих Правил.

2. Градостроительный регламент территориальной зоны ОД/1

№ п/п	Код ВРИ	Наименование ВРИ	Предельные (минимальные и (или) максимальные) размеры земельных участков, в том числе их площадь, м²		Максимальный процент застройки в границах земельного участка	Предельное количество этажей или предельная высота зданий, строений, сооружений	Минимальные отступы от границ земельных участков в целях определения мест допустимого размещения зданий, строений, сооружений, за пределами которых запрещено строительство зданий, строений, сооружений
			min	max			
ОСНОВНЫЕ ВИДЫ РАЗРЕШЕННОГО ИСПОЛЬЗОВАНИЯ ЗЕМЕЛЬНЫХ УЧАСТКОВ И ОБЪЕКТОВ КАПИТАЛЬНОГО СТРОИТЕЛЬСТВА							
1	3.1.1	Предоставление коммунальных услуг	не подлежит установлению	5000	не подлежит установлению		
2	3.1.2	Административные здания организаций, обеспечивающих предоставление коммунальных услуг	не подлежат установлению		60%	не подлежит установлению	3 метра
3	3.2.2	Оказание социальной помощи населению	не подлежат установлению		60%	не подлежит установлению	6 метров
4	3.2.3	Оказание услуг связи	не подлежат установлению		60%	не подлежит установлению	6 метров
5	3.2.4	Общежития	600	не подлежит установлению	45%	не подлежит установлению	6 метров
6	3.3	Бытовое обслуживание	200	не подлежит установлению	60%	не подлежит установлению	6 метров
7	3.4.1	Амбулаторно-поликлиническое обслуживание	не подлежат установлению			не подлежит установлению	6 метров
8	3.4.2	Стационарное медицинское обслуживание	не подлежат установлению		45%	не подлежит установлению	6 метров
9	3.5.1	Дошкольное, начальное и среднее общее образование	не подлежат установлению			4 этажа	6 метров
10	3.6.1	Объекты культурно-досуговой деятельности	не подлежат установлению		60%	не подлежит установлению	6 метров
11	3.6.2.	Парки культуры и отдыха	не подлежат установлению				
12	3.7.1	Осуществление религиозных обрядов	не подлежат установлению				6 метров
13	3.7.2	Религиозное управление и образование	не подлежат установлению				6 метров

№ п/п	Код ВРИ	Наименование ВРИ	Предельные (минимальные и (или) максимальные) размеры земельных участков, в том числе их площадь, м²		Максимальный процент застройки в границах земельного участка	Предельное количество этажей или предельная высота зданий, строений, сооружений	Минимальные отступы от границ земельных участков в целях определения мест допустимого размещения зданий, строений, сооружений, за пределами которых запрещено строительство зданий, строений, сооружений
			min	max			
14	3.8.1	Государственное управление	не подлежат установлению		60%	не подлежит установлению	6 метров
15	3.10.1	Амбулаторное ветеринарное обслуживание	не подлежат установлению		60%	3 этажа	3 метра
16	4.1	Деловое управление	не подлежат установлению		50%	не подлежит установлению	6 метров
17	4.3	Рынки	не подлежат установлению		45%	не подлежит установлению	6 метров
18	4.4	Магазины	200	не подлежит установлению	60%	не подлежит установлению	3 метра
19	4.5	Банковская и страховая деятельность	не подлежат установлению		60%	не подлежит установлению	6 метров
20	4.6	Общественное питание	400	не подлежит установлению	50%	не подлежит установлению	6 метров
21	4.7	Гостиничное обслуживание	600	не подлежит установлению	45%	не подлежит установлению	6 метров
22	4.9	Служебные гаражи	не подлежат установлению				3 метра
23	5.1.2	Обеспечение занятий спортом в помещениях	не подлежат установлению		45%	не подлежит установлению	6 метров
24	5.1.3	Площадки для занятий спортом	не подлежат установлению				
25	8.3	Обеспечение внутреннего правопорядка	не подлежат установлению				3 метра
26	9.3	Историко-культурная деятельность	не подлежат установлению				
27	12.0.1	Улично-дорожная сеть	не подлежат установлению				
28	12.0.2	Благоустройство территории	не подлежат установлению				
УСЛОВНО РАЗРЕШЕННЫЕ ВИДЫ ИСПОЛЬЗОВАНИЯ ЗЕМЕЛЬНЫХ УЧАСТКОВ И ОБЪЕКТОВ КАПИТАЛЬНОГО СТРОИТЕЛЬСТВА							
29	2.1	Для индивидуального жилищного строительства	300	1000	50%	3 этажа	3 метра

№ п/п	Код ВРИ	Наименование ВРИ	Предельные (минимальные и (или) максимальные) размеры земельных участков, в том числе их площадь, м²		Максимальный процент застройки в границах земельного участка	Предельное количество этажей или предельная высота зданий, строений, сооружений	Минимальные отступы от границ земельных участков в целях определения мест допустимого размещения зданий, строений, сооружений, за пределами которых запрещено строительство зданий, строений, сооружений
			min	max			
30	2.2	Для ведения личного подсобного хозяйства (приусадебный земельный участок)	300	5000	40%	3 этажа	3 метра
31	2.7.1	Хранение автотранспорта	не подлежат установлению				1 метр
32	4.9.1.3	Автомобильные мойки	не подлежат установлению			1 этаж	3 метра
33	6.4	Пищевая промышленность	400	5000	50%	15 метров	3 метра

Ограничения использования земельных участков и объектов капитального строительства, устанавливаемые в соответствии с законодательством Российской Федерации, определяются пунктом 22 настоящих Правил.

3. Градостроительные регламенты территориальных зон ИТ1/1, ИТ1

№ п/п	Код ВРИ	Наименование ВРИ	Предельные (минимальные и (или) максимальные) размеры земельных участков, в том числе их площадь, м²		Максимальный процент застройки в границах земельного участка	Предельное количество этажей или предельная высота зданий, строений, сооружений	Минимальные отступы от границ земельных участков в целях определения мест допустимого размещения зданий, строений, сооружений, за пределами которых запрещено строительство зданий, строений, сооружений
			min	max			
ОСНОВНЫЕ ВИДЫ РАЗРЕШЕННОГО ИСПОЛЬЗОВАНИЯ ЗЕМЕЛЬНЫХ УЧАСТКОВ И ОБЪЕКТОВ КАПИТАЛЬНОГО СТРОИТЕЛЬСТВА							
1	7.2.1	Размещение автомобильных дорог	не подлежат установлению				
2	3.1.1	Предоставление коммунальных услуг	не подлежат установлению				

№ п/п	Код ВРИ	Наименование ВРИ	Предельные (минимальные и (или) максимальные) размеры земельных участков, в том числе их площадь, м²		Максимальный процент застройки в границах земельного участка	Предельное количество этажей или предельная высота зданий, строений, сооружений	Минимальные отступы от границ земельных участков в целях определения мест допустимого размещения зданий, строений, сооружений, за пределами которых запрещено строительство зданий, строений, сооружений
			min	max			
3	11.3	Гидротехнические сооружения	не подлежат установлению				
4	12.0.1	Улично-дорожная сеть	не подлежат установлению				
УСЛОВНО РАЗРЕШЕННЫЕ ВИДЫ ИСПОЛЬЗОВАНИЯ ЗЕМЕЛЬНЫХ УЧАСТКОВ И ОБЪЕКТОВ КАПИТАЛЬНОГО СТРОИТЕЛЬСТВА							
5	4.9.1	Объекты дорожного сервиса	не подлежат установлению				3 метра

Ограничения использования земельных участков и объектов капитального строительства, устанавливаемые в соответствии с законодательством Российской Федерации, определяются пунктом 22 настоящих Правил.

4. Градостроительный регламент территориальной зоны СХ1/1

№ п/п	Код ВРИ	Наименование ВРИ	Предельные (минимальные и (или) максимальные) размеры земельных участков, в том числе их площадь, м²		Максимальный процент застройки в границах земельного участка	Предельное количество этажей или предельная высота зданий, строений, сооружений	Минимальные отступы от границ земельных участков в целях определения мест допустимого размещения зданий, строений, сооружений, за пределами которых запрещено строительство зданий, строений, сооружений
			min	max			
ОСНОВНЫЕ ВИДЫ РАЗРЕШЕННОГО ИСПОЛЬЗОВАНИЯ ЗЕМЕЛЬНЫХ УЧАСТКОВ И ОБЪЕКТОВ КАПИТАЛЬНОГО СТРОИТЕЛЬСТВА							
1	1.2	Выращивание зерновых и иных сельскохозяйственных культур	не подлежат установлению				
2	1.3	Овощеводство	не подлежат установлению				
3	1.5	Садоводство	не подлежат установлению				
4	1.12	Пчеловодство	не подлежат установлению				

№ п/п	Код ВРИ	Наименование ВРИ	Предельные (минимальные и (или) максимальные) размеры земельных участков, в том числе их площадь, м²		Максимальный процент застройки в границах земельного участка	Предельное количество этажей или предельная высота зданий, строений, сооружений	Минимальные отступы от границ земельных участков в целях определения мест допустимого размещения зданий, строений, сооружений, за пределами которых запрещено строительство зданий, строений, сооружений
			min	max			
5	1.16	Ведение личного подсобного хозяйства на полевых участках	не подлежат установлению				
6	1.19	Сенокошение	не подлежат установлению				
7	1.20	Выпас сельскохозяйственных животных	не подлежат установлению				
8	3.1.1	Предоставление коммунальных услуг	не подлежат установлению				
9	12.0	Земельные участки (территории) общего пользования	не подлежат установлению				
10	13.1	Ведение огородничества	100	4500	0%	не подлежат установлению	
УСЛОВНО РАЗРЕШЕННЫЕ ВИДЫ ИСПОЛЬЗОВАНИЯ ЗЕМЕЛЬНЫХ УЧАСТКОВ И ОБЪЕКТОВ КАПИТАЛЬНОГО СТРОИТЕЛЬСТВА							
11	1.15	Хранение и переработка сельскохозяйственной продукции	не подлежат установлению				3 метра
12	6.8	Связь	не подлежат установлению				3 метра

Ограничения использования земельных участков и объектов капитального строительства, устанавливаемые в соответствии с законодательством Российской Федерации, определяются пунктом 22 настоящих Правил.

5. Градостроительные регламенты территориальных зон СХ2/1, СХ2

№ п/п	Код ВРИ	Наименование ВРИ	Предельные (минимальные и (или) максимальные) размеры земельных участков, в том числе их площадь, м²		Максимальный процент застройки в границах земельного участка	Предельное количество этажей или предельная высота зданий, строений, сооружений	Минимальные отступы от границ земельных участков в целях определения мест допустимого размещения зданий, строений, сооружений, за пределами которых запрещено строительство зданий, строений, сооружений
			min	max			
ОСНОВНЫЕ ВИДЫ РАЗРЕШЕННОГО ИСПОЛЬЗОВАНИЯ ЗЕМЕЛЬНЫХ УЧАСТКОВ И ОБЪЕКТОВ КАПИТАЛЬНОГО СТРОИТЕЛЬСТВА							
1	1.1	Растениеводство	не подлежат установлению				
2	1.12	Пчеловодство	не подлежат установлению				
3	1.15	Хранение и переработка сельскохозяйственной продукции	не подлежат установлению				3 метра
4	1.18	Обеспечение сельскохозяйственного производства	не подлежат установлению				3 метра
5	3.1.1	Предоставление коммунальных услуг	не подлежат установлению				
6	4.1	Деловое управление	не подлежат установлению		50%	не подлежит установлению	3 метра
7	4.4	Магазины	не подлежит установлению	5000	50%	не подлежит установлению	3 метра
8	4.9.1.1	Заправка транспортных средств	не подлежат установлению			1 этаж	3 метра
9	6.9	Склады	не подлежат установлению		60%	не подлежит установлению	3 метра
10	6.9.1	Складские площадки	не подлежат установлению				
11	12.0	Земельные участки (территории) общего пользования	не подлежат установлению				
УСЛОВНО РАЗРЕШЕННЫЕ ВИДЫ ИСПОЛЬЗОВАНИЯ ЗЕМЕЛЬНЫХ УЧАСТКОВ И ОБЪЕКТОВ КАПИТАЛЬНОГО СТРОИТЕЛЬСТВА							
12	1.7	Животноводство	не подлежат установлению				3 метра
13	6.4	Пищевая промышленность	не подлежат установлению				3 метра
14	6.6	Строительная промышленность	не подлежат установлению				3 метра

Ограничения использования земельных участков и объектов капитального строительства, устанавливаемые в соответствии с законодательством Российской Федерации, определяются пунктом 22 настоящих Правил.

6. Градостроительный регламент территориальной зоны СН1/1

№ п/п	Код ВРИ	Наименование ВРИ	Предельные (минимальные и (или) максимальные) размеры земельных участков, в том числе их площадь, м²		Максимальный процент застройки в границах земельного участка	Предельное количество этажей или предельная высота зданий, строений, сооружений	Минимальные отступы от границ земельных участков в целях определения мест допустимого размещения зданий, строений, сооружений, за пределами которых запрещено строительство зданий, строений, сооружений
			min	max			
ОСНОВНЫЕ ВИДЫ РАЗРЕШЕННОГО ИСПОЛЬЗОВАНИЯ ЗЕМЕЛЬНЫХ УЧАСТКОВ И ОБЪЕКТОВ КАПИТАЛЬНОГО СТРОИТЕЛЬСТВА							
1	12.1	Ритуальная деятельность	не подлежит установлению	400000	не подлежат установлению		3 метра
2	12.0	Земельные участки (территории) общего пользования	не подлежат установлению				
3	3.1.1	Предоставление коммунальных услуг	не подлежат установлению				
УСЛОВНО РАЗРЕШЕННЫЕ ВИДЫ ИСПОЛЬЗОВАНИЯ ЗЕМЕЛЬНЫХ УЧАСТКОВ И ОБЪЕКТОВ КАПИТАЛЬНОГО СТРОИТЕЛЬСТВА							
4	Не устанавливаются						

Ограничения использования земельных участков и объектов капитального строительства, устанавливаемые в соответствии с законодательством Российской Федерации, определяются пунктом 22 настоящих Правил.

7. Градостроительный регламент территориальной зоны СО1

№ п/п	Код ВРИ	Наименование ВРИ	Предельные (минимальные и (или) максимальные) размеры земельных участков, в том числе их площадь, м²		Максимальный процент застройки в границах земельного участка	Предельное количество этажей или предельная высота зданий, строений, сооружений	Минимальные отступы от границ земельных участков в целях определения мест допустимого размещения зданий, строений, сооружений, за пределами которых запрещено строительство зданий, строений, сооружений
			min	max			
ОСНОВНЫЕ ВИДЫ РАЗРЕШЕННОГО ИСПОЛЬЗОВАНИЯ ЗЕМЕЛЬНЫХ УЧАСТКОВ И ОБЪЕКТОВ КАПИТАЛЬНОГО СТРОИТЕЛЬСТВА							
1	13.0	Земельные участки общего назначения	100	2000	50%	13 метров	3 метра
2	13.1	Ведение огородничества	100	4500	0%	не подлежат установлению	
3	13.2	Ведение садоводства	600	2000	30%	3 этажа /13 метров	3 метра
4	3.1.1	Предоставление коммунальных услуг	не подлежат установлению				
5	4.4	Магазины	200	не подлежит установлению	50%	13 метров	3 метра
6	12.0	Земельные участки (территории) общего пользования	не подлежат установлению				
УСЛОВНО РАЗРЕШЕННЫЕ ВИДЫ ИСПОЛЬЗОВАНИЯ ЗЕМЕЛЬНЫХ УЧАСТКОВ И ОБЪЕКТОВ КАПИТАЛЬНОГО СТРОИТЕЛЬСТВА							
7	Не устанавливаются						

Ограничения использования земельных участков и объектов капитального строительства, устанавливаемые в соответствии с законодательством Российской Федерации, определяются пунктом 22 настоящих Правил.

22. Ограничения использования земельных участков и объектов капитального строительства, устанавливаемые в соответствии с законодательством Российской Федерации

1. На территории Боевского сельского поселения Каширского муниципального района Воронежской области располагаются следующие зоны с особыми условиями использования территории:

1) защитная зона объекта культурного наследия;

2) охранная зона объектов электроэнергетики (объектов электросетевого хозяйства и объектов по производству электрической энергии);

3) охранная зона линий и сооружений связи;

4) водоохранная (рыбоохранная) зона;

5) прибрежная защитная полоса;

6) зоны санитарной охраны источников питьевого и хозяйственно-бытового водоснабжения, а также устанавливаемые в случаях, предусмотренных Водным кодексом Российской Федерации, в отношении подземных водных объектов зоны специальной охраны;

7) санитарно-защитная зона;

8) зона наблюдения.

2. Ограничения для зон с особыми условиями использования территории установлены в соответствии с действующими нормативами.

№ п/п	Вид зоны	Ограничения в использовании земельных участков и объектов капитального строительства	Основания установления ограничений
1	Защитная зона объекта культурного наследия	Запрещается строительство объектов капитального строительства и их реконструкция, связанная с изменением их параметров (высоты, количества этажей, площади), за исключением строительства и	Приказ управления по охране объектов культурного наследия Воронежской области от 04.12.2019 № 71-01-07/338 «Об

		реконструкции линейных объектов.	утверждении графического описания местоположения границ (с перечнем координат характерных точек этих границ) защитных зон объектов культурного наследия, расположенных на территории Воронежской области»
2	Охранная зона объектов электроэнергетики (объектов электросетевого хозяйства и объектов по производству электрической энергии)	1. В охранных зонах объектов электросетевого хозяйства, размещенных на земельных участках, запрещается осуществлять любые действия, которые могут нарушить безопасную работу объектов электросетевого хозяйства, в том числе привести к их повреждению или уничтожению, и (или) повлечь причинение вреда жизни, здоровью граждан и имуществу физических или юридических лиц, а также повлечь нанесение экологического ущерба и возникновение пожаров, в том числе: - набрасывать на провода и опоры воздушных линий электропередачи посторонние предметы, а также подниматься на опоры воздушных линий электропередачи; - размещать любые объекты и предметы (материалы) в пределах созданных в соответствии с требованиями нормативно-технических документов проходов и подъездов для доступа к объектам электросетевого хозяйства, а также проводить любые работы и возводить сооружения, которые могут препятствовать доступу к объектам электросетевого хозяйства, без создания необходимых для такого доступа проходов и подъездов; - находиться в пределах огороженной территории и помещениях распределительных устройств и подстанций, открывать двери и люки распределительных устройств и подстанций, производить переключения и подключения в электрических сетях (указанное требование не распространяется на работников, занятых выполнением разрешённых в установленном порядке работ), разводить огонь в пределах охранных зон вводных и распределительных устройств, подстанций, воздушных линий электропередачи, а также в охранных зонах кабельных линий электропередачи; - размещать свалки; - производить работы ударными механизмами, сбрасывать тяжести массой свыше 5 тонн, производить сброс и слив едких и коррозионных веществ и горюче-смазочных материалов (в	Постановление Правительства Российской Федерации от 24.02.2009 № 160 «О порядке установления охранных зон объектов электросетевого хозяйства и особых условий использования земельных участков, расположенных в границах таких зон» Постановление Правительства Российской Федерации от 18.11.2013 № 1033 «О порядке установления охранных зон объектов по производству электрической энергии и особых условий использования земельных участков, расположенных в границах таких зон»

		охранных зонах подземных кабельных линий электропередачи). 2. Для объектов электросетевого хозяйства напряжением свыше 1000 вольт, помимо действий, предусмотренных пунктом 1, запрещается: - складировать или размещать хранилища любых, в том числе горюче-смазочных материалов; - размещать детские и спортивные площадки, стадионы, рынки, торговые точки, полевые станы, загоны для скота, гаражи и стоянки всех видов машин и механизмов, проводить любые мероприятия, связанные с большим скоплением людей, не занятых выполнением разрешённых в установленном порядке работ (в охранных зонах воздушных линий электропередачи); - использовать (запускать) любые летательные аппараты, в том числе воздушных змеев, спортивные модели летательных аппаратов (в охранных зонах воздушных линий электропередачи); - бросать якоря с судов и осуществлять их проход с отданными якорями, цепями, лотами, волокушами и тралами (в охранных зонах подводных кабельных линий электропередачи); - осуществлять проход судов с поднятыми стрелами кранов и других механизмов (в охранных зонах воздушных линий электропередачи). 3. Без письменного решения о согласовании сетевой организации запрещается: - строительство, капитальный ремонт, реконструкция или снос зданий и сооружений; - горные, взрывные, мелиоративные работы, в том числе связанные с временным затоплением земель; - посадка и вырубка деревьев и кустарников; - дноуглубительные, землечерпальные и погрузочно-разгрузочные работы, добыча рыбы, других водных животных и растений придонными орудиями лова, устройство водопоев, колка и заготовка льда (в охранных зонах подводных кабельных линий электропередачи); - проход судов, у которых расстояние по вертикали от верхнего крайнего габарита с грузом или без груза до нижней точки провеса проводов переходов воздушных линий электропередачи через	

		водоёмы менее минимально допустимого расстояния, в том числе с учётом максимального уровня подъёма воды при паводке; - проезд машин и механизмов, имеющих общую высоту с грузом или без груза от поверхности дороги более 4,5 метра (в охранных зонах воздушных линий электропередачи); - земляные работы на глубине более 0,3 метра (на вспахиваемых землях на глубине более 0,45 метра), а также планировка грунта (в охранных зонах подземных кабельных линий электропередачи); - полив сельскохозяйственных культур в случае, если высота струи воды может составить свыше 3 метров (в охранных зонах воздушных линий электропередачи); - полевые сельскохозяйственные работы с применением сельскохозяйственных машин и оборудования высотой более 4 метров (в охранных зонах воздушных линий электропередачи) или полевые сельскохозяйственные работы, связанные с вспашкой земли (в охранных зонах кабельных линий электропередачи). 4. Для объектов электросетевого хозяйства напряжением до 1000 вольт, помимо действий, предусмотренных пунктом 3, без письменного решения о согласовании сетевых организаций запрещается: - размещать детские и спортивные площадки, стадионы, рынки, торговые точки, полевые станы, загоны для скота, гаражи и стоянки всех видов машин и механизмов, садовые, огородные земельные участки и иные объекты недвижимости, расположенные в границах территории ведения гражданами садоводства или огородничества для собственных нужд объекты жилищного строительства, в том числе индивидуального (в охранных зонах воздушных линий электропередачи); - складировать или размещать хранилища любых, в том числе горюче-смазочных материалов; - устраивать причалы для стоянки судов, барж и плавучих кранов, бросать якоря с судов и осуществлять их проход с отданными якорями, цепями, лотами, волокушами и тралами (в охранных зонах подводных кабельных линий электропередачи). 5. В охранных зонах объектов по производству электрической энергии запрещается осуществлять действия, которые могут	

		нарушить безопасную работу объектов, в том числе привести к их повреждению или уничтожению и (или) повлечь причинение вреда жизни, здоровью граждан и имуществу физических или юридических лиц, а также нанесение вреда окружающей среде и возникновение пожаров и чрезвычайных ситуаций, а именно: - убирать, перемещать, засыпать и повреждать предупреждающие знаки; - размещать кладбища, скотомогильники, захоронения отходов производства и потребления, радиоактивных, химических, взрывчатых, токсичных, отравляющих и ядовитых веществ; - производить сброс и слив едких и коррозионных веществ, в том числе растворов кислот, щелочей и солей, а также горюче-смазочных материалов; - разводить огонь и размещать какие-либо открытые или закрытые источники огня; - проводить работы, размещать объекты и предметы, возводить сооружения, которые могут препятствовать доступу к объектам, без создания необходимых для такого доступа проходов и подъездов; - производить работы ударными механизмами, сбрасывать тяжести массой свыше 5 тонн; - складировать любые материалы, в том числе взрывоопасные, пожароопасные и горюче-смазочные. 6. Без письменного согласования владельцев объектов по производству электрической энергии запрещается: - размещать детские и спортивные площадки, стадионы, рынки, торговые точки, полевые станы, загоны для скота, гаражи и стоянки всех видов машин и механизмов; - проводить любые мероприятия, связанные с пребыванием людей, не занятых выполнением работ, разрешенных в установленном порядке; - осуществлять горные, взрывные, мелиоративные работы, в том числе связанные с временным затоплением земель.	
3	Охранная зона линий и сооружений связи	В пределах охранной зоны подземной кабельной линии связи или линии радиофикации запрещается: - раскопка грунта при помощи ударных инструментов (ломов, кирк, клиньев и пневматических инструментов); - разработка мерзлого грунта с применением ударных механизмов.	Постановление Правительства Российской Федерации от 09.06.1995 № 578 «Об утверждении Правил охраны линий и сооружений связи Российской Федерации»

		Без письменного согласия и присутствия представителей предприятий, эксплуатирующих линии связи и линии радиофикации, запрещается: - осуществлять всякого рода строительные, монтажные и взрывные работы, планировку грунта землеройными механизмами (за исключением зон песчаных барханов) и земляные работы (за исключением вспашки на глубину не более 0,3 метра); - производить геолого-съемочные, поисковые, геодезические и другие изыскательские работы, которые связаны с бурением скважин, шурфованием, взятием проб грунта, осуществлением взрывных работ; - производить посадку деревьев, располагать полевые станы, содержать скот, складировать материалы, корма и удобрения, жечь костры, устраивать стрельбища; - устраивать проезды и стоянки автотранспорта, тракторов и механизмов, провозить негабаритные грузы под проводами воздушных линий связи и линий радиофикации, строить каналы (арыки), устраивать заграждения и другие препятствия; - устраивать причалы для стоянки судов, барж и плавучих кранов, производить погрузочно-разгрузочные, подводно-технические, дноуглубительные и землечерпательные работы, выделять рыбопромысловые участки, производить добычу рыбы, других водных животных, а также водных растений придонными орудиями лова, устраивать водопои, производить колку и заготовку льда. Судам и другим плавучим средствам запрещается бросать якоря, проходить с отданными якорями, цепями, лотами, волокушами и тралами; - производить строительство и реконструкцию линий электропередач, радиостанций и других объектов, излучающих электромагнитную энергию и оказывающих опасное воздействие на линии связи и линии радиофикации; - производить защиту подземных коммуникаций от коррозии без учета проходящих подземных кабельных линий связи. Запрещается производить всякого рода действия, которые могут нарушить нормальную работу линий связи и линий радиофикации, в частности:	

		- производить снос и реконструкцию зданий и мостов, осуществлять переустройство коллекторов, туннелей метрополитена и железных дорог, где проложены кабели связи, установлены столбы воздушных линий связи и линий радиофикации, размещены технические сооружения радиорелейных станций, кабельные ящики и распределительные коробки, без предварительного выноса заказчиками (застройщиками) линий и сооружений связи, линий и сооружений радиофикации по согласованию с предприятиями, в ведении которых находятся эти линии и сооружения; - производить засыпку трасс подземных кабельных линий связи, устраивать на этих трассах временные склады, стоки химически активных веществ и свалки промышленных, бытовых и прочих отходов, ломать замерные, сигнальные, предупредительные знаки и телефонные колодцы; - открывать двери и люки необслуживаемых усилительных и регенерационных пунктов (наземных и подземных) и радиорелейных станций, кабельных колодцев телефонной канализации, распределительных шкафов и кабельных ящиков, а также подключаться к линиям связи (за исключением лиц, обслуживающих эти линии); - огораживать трассы линий связи, препятствуя свободному доступу к ним технического персонала; - самовольно подключаться к абонентской телефонной линии и линии радиофикации в целях пользования услугами связи; - совершать иные действия, которые могут причинить повреждения сооружениям связи и радиофикации (повреждать опоры и арматуру воздушных линий связи, обрывать провода, набрасывать на них посторонние предметы и другое).	
4	Водоохранная зона	В границах водоохраной зоны запрещается: - использование сточных вод в целях регулирования плодородия почв; - размещение кладбищ, скотомогильников, объектов размещения отходов производства и потребления, химических, взрывчатых, токсичных, отравляющих и ядовитых веществ, пунктов захоронения радиоактивных отходов; - осуществление авиационных мер по борьбе с вредными организмами;	Водный кодекс Российской Федерации

		- движение и стоянка транспортных средств (кроме специальных транспортных средств), за исключением их движения по дорогам и стоянки на дорогах и в специально оборудованных местах, имеющих твердое покрытие; - строительство и реконструкция автозаправочных станций, складов горюче-смазочных материалов (за исключением случаев, если автозаправочные станции, склады горюче-смазочных материалов размещены на территориях портов, инфраструктуры внутренних водных путей, в том числе баз (сооружений) для стоянки маломерных судов, объектов органов федеральной службы безопасности), станций технического обслуживания, используемых для технического осмотра и ремонта транспортных средств, осуществление мойки транспортных средств; - размещение специализированных хранилищ пестицидов и агрохимикатов, применение пестицидов и агрохимикатов; - сброс сточных, в том числе дренажных, вод; - разведка и добыча общераспространенных полезных ископаемых (за исключением случаев, если разведка и добыча общераспространенных полезных ископаемых осуществляются пользователями недр, осуществляющими разведку и добычу иных видов полезных ископаемых, в границах предоставленных им в соответствии с законодательством Российской Федерации о недрах горных отводов и (или) геологических отводов на основании утвержденного технического проекта в соответствии со ст. 19.1 Закона Российской Федерации от 21 февраля 1992 года № 2395-1 «О недрах»).	
5	Прибрежная защитная полоса	В границах прибрежных защитных полос запрещается: - использование сточных вод в целях регулирования плодородия почв; - размещение кладбищ, скотомогильников, объектов размещения отходов производства и потребления, химических, взрывчатых, токсичных, отравляющих и ядовитых веществ, пунктов захоронения радиоактивных отходов; - осуществление авиационных мер по борьбе с вредными организмами; - движение и стоянка транспортных средств (кроме специальных транспортных средств), за исключением их движения по дорогам и стоянки на дорогах и в специально оборудованных местах,	Водный кодекс Российской Федерации

		имеющих твердое покрытие; - строительство и реконструкция автозаправочных станций, складов горюче-смазочных материалов (за исключением случаев, если автозаправочные станции, склады горюче-смазочных материалов размещены на территориях портов, инфраструктуры внутренних водных путей, в том числе баз (сооружений) для стоянки маломерных судов, объектов органов федеральной службы безопасности), станций технического обслуживания, используемых для технического осмотра и ремонта транспортных средств, осуществление мойки транспортных средств; - размещение специализированных хранилищ пестицидов и агрохимикатов, применение пестицидов и агрохимикатов; - сброс сточных, в том числе дренажных, вод; - разведка и добыча общераспространенных полезных ископаемых (за исключением случаев, если разведка и добыча общераспространенных полезных ископаемых осуществляются пользователями недр, осуществляющими разведку и добычу иных видов полезных ископаемых, в границах предоставленных им в соответствии с законодательством Российской Федерации о недрах горных отводов и (или) геологических отводов на основании утвержденного технического проекта в соответствии со ст. 19.1 Закона Российской Федерации от 21 февраля 1992 года № 2395-1 «О недрах»); - распашка земель; - размещение отвалов размываемых грунтов; - выпас сельскохозяйственных животных и организация для них летних лагерей, ванн.	
6	Зоны санитарной охраны источников питьевого и хозяйственно-бытового водоснабжения, а также устанавливаемые в случаях, предусмотренных Водным кодексом Российской Федерации, в отношении подземных водных объектов зоны специальной охраны	В зоне санитарной охраны источников питьевого и хозяйственно-бытового водоснабжения запрещается сброс сточных, в том числе дренажных, вод. На территории зоны санитарной охраны подземных источников водоснабжения: 1. В первом поясе не допускается: - посадка высокоствольных деревьев; - все виды строительства, не имеющие непосредственного отношения к эксплуатации, реконструкции и расширению водопроводных сооружений, в том числе прокладка трубопроводов различного назначения;	Водный кодекс Российской Федерации СанПиН 2.1.4.1110-02 «Зоны санитарной охраны источников водоснабжения и водопроводов питьевого назначения»

		- размещение жилых и хозяйственно-бытовых зданий; - проживание людей; - применение ядохимикатов и удобрений. 2. Во втором поясе запрещено: - закачка отработанных вод в подземные горизонты, подземное складирование твёрдых отходов и разработка недр земли; - размещение кладбищ, скотомогильников, полей ассенизации, полей фильтрации, навозохранилищ, силосных траншей, животноводческих и птицеводческих предприятий и других объектов, обусловливающих опасность микробного загрязнения подземных вод; - применение удобрений и ядохимикатов; - рубка леса главного пользования и реконструкции; - размещение складов горюче-смазочных материалов, ядохимикатов и минеральных удобрений, накопителей промстоков, шламохранилищ и других объектов, обусловливающих опасность химического загрязнения подземных вод. Бурение новых скважин и новое строительство, связанное с нарушением почвенного покрова, производится при обязательном согласовании с центром государственного санитарно-эпидемиологического надзора. 3. В третьем поясе запрещено: - закачка отработанных вод в подземные горизонты, подземное складирование твёрдых отходов и разработка недр земли; - размещение складов горюче-смазочных материалов, ядохимикатов и минеральных удобрений, накопителей промстоков, шламохранилищ и других объектов, обусловливающих опасность химического загрязнения подземных вод. Размещение таких объектов допускается в пределах третьего пояса зоны санитарной охраны только при использовании защищённых подземных вод, при условии выполнения специальных мероприятий по защите водоносного горизонта от загрязнения при наличии санитарно-эпидемиологического заключения центра государственного санитарно-эпидемиологического надзора, выданного с учётом заключения органов геологического контроля. Бурение новых скважин и новое строительство, связанное с	

		нарушением почвенного покрова, производится при обязательном согласовании с центром государственного санитарно-эпидемиологического надзора. На территории зоны санитарной охраны поверхностных источников водоснабжения: 1. В первом поясе не допускается: - посадка высокоствольных деревьев; - все виды строительства, не имеющие непосредственного отношения к эксплуатации, реконструкции и расширению водопроводных сооружений, в том числе прокладка трубопроводов различного назначения; - размещение жилых и хозяйственно-бытовых зданий; - проживание людей; - применение ядохимикатов и удобрений; - спуск любых сточных вод, в том числе сточных вод водного транспорта; - купание, стирка белья, водопой скота и другие виды водопользования, оказывающие влияние на качество воды. 2. Во втором поясе не допускается: - рубка леса главного пользования и реконструкции, а также закрепление за лесозаготовительными предприятиями древесины на корню и лесосечного фонда долгосрочного пользования (допускается только рубки ухода и санитарные рубки леса); - расположение стойбищ и выпас скота, а также всякое другое использование водоема и земельных участков, лесных угодий в пределах прибрежной полосы шириной не менее 500 м, которое может привести к ухудшению качества или уменьшению количества воды источника водоснабжения; - отведение сточных вод в зоне водосбора источника водоснабжения, включая его притоки, не отвечающих гигиеническим требованиям к охране поверхностных вод; - размещение кладбищ, скотомогильников, полей ассенизации, полей фильтрации, навозохранилищ, силосных траншей, животноводческих и птицеводческих предприятий и других объектов, обусловливающих опасность микробного загрязнения подземных вод;	

		- применение удобрений и ядохимикатов; - рубка леса главного пользования и реконструкции; - сброс промышленных, сельскохозяйственных, городских и ливневых сточных вод, содержание в которых химических веществ и микроорганизмов превышает установленные санитарными правилами гигиенические нормативы качества воды (с учетом Определения Верховного Суда РФ от 25.09.2014 № АПЛ14-393); - размещение складов горюче-смазочных материалов, ядохимикатов и минеральных удобрений, накопителей промстоков, шламохранилищ и других объектов, обусловливающих опасность химического загрязнения подземных вод. Регулирование отведения территории для нового строительства жилых, промышленных и сельскохозяйственных объектов, а также согласование изменений технологий действующих предприятий, связанных с повышением степени опасности загрязнения сточными водами источника водоснабжения производится при согласовании с центром государственного санитарно-эпидемиологического надзора. Все работы, в том числе добыча песка, гравия, донноуглубительные, в пределах акватории зоны санитарной охраны допускаются по согласованию с центром государственного санитарно - эпидемиологического надзора лишь при обосновании гидрологическими расчетами отсутствия ухудшения качества воды в створе водозабора. Использование химических методов борьбы с эвтрофикацией водоемов допускается при условии применения препаратов, имеющих положительное санитарно - эпидемиологическое заключение государственной санитарно - эпидемиологической службы Российской Федерации. Использование источников водоснабжения в пределах второго пояса зоны санитарной охраны для купания, туризма, водного спорта и рыбной ловли допускается в установленных местах при условии соблюдения гигиенических требований к охране поверхностных вод, а также гигиенических требований к зонам рекреации водных объектов. 3. В третьем поясе не допускается отведение сточных вод в зоне	

		водосбора источника водоснабжения, включая его притоки, не отвечающих гигиеническим требованиям к охране поверхностных вод. Регулирование отведения территории для нового строительства жилых, промышленных и сельскохозяйственных объектов, а также согласование изменений технологий действующих предприятий, связанных с повышением степени опасности загрязнения сточными водами источника водоснабжения производится при согласовании с центром государственного санитарно-эпидемиологического надзора. Все работы, в том числе добыча песка, гравия, донноуглубительные, в пределах акватории зоны санитарной охраны допускаются по согласованию с центром государственного санитарно - эпидемиологического надзора лишь при обосновании гидрологическими расчетами отсутствия ухудшения качества воды в створе водозабора. Использование химических методов борьбы с эвтрофикацией водоемов допускается при условии применения препаратов, имеющих положительное санитарно - эпидемиологическое заключение государственной санитарно - эпидемиологической службы Российской Федерации.	
7	Санитарно-защитная зона	В границах санитарно-защитной зоны не допускается использования земельных участков в целях: - размещения жилой застройки, объектов образовательного и медицинского назначения, спортивных сооружений открытого типа, организаций отдыха детей и их оздоровления, зон рекреационного назначения и для ведения садоводства; - размещения объектов для производства и хранения лекарственных средств, объектов пищевых отраслей промышленности, оптовых складов продовольственного сырья и пищевой продукции, комплексов водопроводных сооружений для подготовки и хранения питьевой воды, использования земельных участков в целях производства, хранения и переработки сельскохозяйственной продукции, предназначенной для дальнейшего использования в качестве пищевой продукции, если химическое, физическое и (или) биологическое воздействие объекта, в отношении которого установлена санитарно-защитная зона, приведет к нарушению качества и безопасности таких средств, сырья, воды и продукции в	Постановление Правительства Российской Федерации от 03.03.2018 № 222 «Об утверждении Правил установления санитарно-защитных зон и использования земельных участков, расположенных в границах санитарно-защитных зон»

		соответствии с установленными требованиями.	
8	Зона наблюдения	В зоне наблюдения органами государственного санитарно-эпидемиологического надзора могут вводиться ограничения на хозяйственную деятельность в соответствии с законодательством Российской Федерации. Для некоторых объектов использования атомной энергии в соответствии с характеристиками безопасности этих объектов зона наблюдения может быть ограничена пределами территории объекта, здания, помещения.	Федеральный закон от 21.11.1995 № 170-ФЗ «Об использовании атомной энергии»

Приложение № 1
к правилам землепользования и застройки
Боевского сельского поселения
Каширского муниципального района
Воронежской области

СВЕДЕНИЯ О ГРАНИЦАХ ТЕРРИТОРИАЛЬНЫХ ЗОН, СОДЕРЖАЩИЕ ГРАФИЧЕСКОЕ ОПИСАНИЕ МЕСТОПОЛОЖЕНИЯ ГРАНИЦ ТЕРРИТОРИАЛЬНЫХ ЗОН, ПЕРЕЧЕНЬ КООРДИНАТ ХАРАКТЕРНЫХ ТОЧЕК ГРАНИЦ ТЕРРИТОРИАЛЬНЫХ ЗОН СЕЛА БОЕВО

ОПИСАНИЕ МЕСТОПОЛОЖЕНИЯ ГРАНИЦ

Зона застройки индивидуальными жилыми домами села Боево - Ж1/1

(наименование объекта, местоположение границ которого описано
(далее - объект)

Раздел 1

Сведения об объекте		
№ п/п	Характеристики объекта	Описание характеристик
1	2	3
1	Местоположение объекта	Воронежская область, Каширский муниципальный район, Боевское сельское поселение, село Боево
2	Площадь объекта ± величина погрешности определения площади (Р ± Дельта Р)	5899144+/-42504 м²
3	Иные характеристики объекта	-

Раздел 2

Сведения о местоположении границ объекта					
1. Система координат: МСК - 36, зона 1					
2. Сведения о характерных точках границ объекта					
Обозначение характерных точек границ	Координаты, м		Метод определения координат характерной точки	Средняя квадратическая погрешность положения характерной точки (Mt), м	Описание обозначения точки на местности (при наличии)
	X	Y			
1	2	3	4	5	6
1	487524.23	1309761.40	Аналитический	2.50	-
2	487481.65	1309792.32	Аналитический	2.50	-
3	487442.52	1309852.53	Аналитический	2.50	-
4	487376.10	1309894.59	Аналитический	2.50	-
5	487318.23	1309960.79	Аналитический	2.50	-
6	487254.00	1309985.77	Аналитический	2.50	-
7	487245.83	1309989.04	Картометрический	1.00	-
8	487172.55	1309988.01	Картометрический	1.00	-
9	487146.12	1309972.44	Картометрический	1.00	-
10	487129.19	1309911.79	Аналитический	0.30	-
11	487122.38	1309889.18	Аналитический	2.50	-
12	487093.06	1309857.56	Аналитический	2.50	-
13	487053.94	1309831.78	Аналитический	2.50	-
14	486972.71	1309921.27	Аналитический	2.50	-
15	487036.19	1309964.42	Аналитический	0.10	-
16	487023.68	1309988.14	Аналитический	0.10	-
17	486974.46	1310071.83	Аналитический	0.10	-
18	486947.23	1310072.04	Аналитический	0.10	-
19	486800.08	1310101.95	Аналитический	0.10	-
20	486785.36	1310116.50	Аналитический	2.50	-
21	486781.03	1310120.78	Аналитический	2.50	-
22	486548.79	1309933.06	Картометрический	1.00	-
23	486466.66	1309867.35	Картометрический	1.00	-
24	486338.56	1309611.30	Аналитический	2.50	-
25	486287.77	1309631.92	Картометрический	1.00	-
26	486281.55	1309586.30	Картометрический	1.00	-
27	486275.19	1309465.40	Картометрический	1.00	-
28	486272.00	1309331.78	Картометрический	1.00	-
29	486237.01	1309258.60	Картометрический	1.00	-
30	486157.47	1309156.82	Картометрический	1.00	-
31	486074.76	1309077.27	Картометрический	1.00	-
32	485960.23	1308991.38	Картометрический	1.00	-
33	485861.60	1308943.65	Картометрический	1.00	-

1	2	3	4	5	6
34	485677.08	1308816.40	Картометрический	1.00	-
35	485473.47	1308701.86	Картометрический	1.00	-
36	485393.94	1308673.24	Картометрический	1.00	-
37	485218.96	1308689.14	Картометрический	1.00	-
38	485069.44	1308657.33	Картометрический	1.00	-
39	484938.32	1308642.33	Картометрический	1.00	-
40	485006.27	1308887.25	Картометрический	1.00	-
41	485017.12	1308929.66	Картометрический	1.00	-
42	485026.37	1308987.56	Картометрический	1.00	-
43	485027.48	1308995.64	Картометрический	1.00	-
44	485056.11	1308989.01	Картометрический	1.00	-
45	485059.04	1308994.03	Аналитический	0.30	-
46	485120.80	1309100.59	Аналитический	0.30	-
47	485144.66	1309142.01	Картометрический	1.00	-
48	485132.62	1309148.24	Картометрический	1.00	-
49	484932.06	1309252.40	Картометрический	1.00	-
50	484705.80	1309371.28	Картометрический	1.00	-
51	484524.59	1309466.76	Картометрический	1.00	-
52	484566.19	1309539.26	Картометрический	1.00	-
53	484537.40	1309554.34	Картометрический	1.00	-
54	484615.92	1309671.70	Картометрический	1.00	-
55	484640.66	1309718.24	Аналитический	0.10	-
56	484646.65	1309729.51	Аналитический	0.10	-
57	484662.94	1309719.73	Аналитический	0.10	-
58	484775.58	1309652.09	Картометрический	1.00	-
59	484801.92	1309694.43	Картометрический	1.00	-
60	484856.78	1309786.45	Аналитический	0.10	-
61	484889.86	1309841.93	Аналитический	0.10	-
62	484773.60	1309923.40	Аналитический	0.10	-
63	484758.63	1309933.87	Картометрический	1.00	-
64	484728.27	1309886.29	Картометрический	1.00	-
65	484652.62	1309771.45	Картометрический	1.00	-
66	484585.90	1309668.18	Картометрический	1.00	-
67	484423.54	1309416.90	Картометрический	1.00	-
68	484389.35	1309363.99	Картометрический	1.00	-
69	484350.46	1309314.74	Картометрический	1.00	-
70	484312.10	1309268.79	Картометрический	1.00	-
71	484271.52	1309231.90	Картометрический	1.00	-
72	484262.82	1309221.70	Картометрический	1.00	-
73	484262.03	1309219.75	Картометрический	1.00	-
74	484261.60	1309217.71	Картометрический	1.00	-
75	484261.80	1309215.53	Картометрический	1.00	-
76	484262.24	1309213.93	Картометрический	1.00	-
77	484265.47	1309208.34	Картометрический	1.00	-
78	484258.16	1309202.02	Картометрический	1.00	-

1	2	3	4	5	6
79	484251.79	1309205.20	Картометрический	1.00	-
80	484246.60	1309205.56	Картометрический	1.00	-
81	484242.27	1309204.89	Картометрический	1.00	-
82	484235.07	1309200.07	Картометрический	1.00	-
83	484170.32	1309152.09	Картометрический	1.00	-
84	484113.16	1309100.88	Картометрический	1.00	-
85	484056.29	1309049.19	Картометрический	1.00	-
86	483776.94	1308803.57	Картометрический	1.00	-
87	483760.13	1308783.31	Картометрический	1.00	-
88	483740.75	1308752.09	Картометрический	1.00	-
89	483724.10	1308719.53	Картометрический	1.00	-
90	483697.42	1308657.54	Картометрический	1.00	-
91	483691.91	1308646.15	Картометрический	1.00	-
92	483681.71	1308625.14	Картометрический	1.00	-
93	483666.03	1308596.56	Картометрический	1.00	-
94	483643.07	1308552.70	Картометрический	1.00	-
95	483623.04	1308520.81	Картометрический	1.00	-
96	483592.01	1308478.98	Картометрический	1.00	-
97	483589.78	1308473.90	Картометрический	1.00	-
98	483588.31	1308468.89	Картометрический	1.00	-
99	483587.97	1308465.42	Картометрический	1.00	-
100	483588.38	1308462.15	Картометрический	1.00	-
101	483590.01	1308459.82	Картометрический	1.00	-
102	483592.73	1308456.53	Картометрический	1.00	-
103	483600.04	1308450.34	Картометрический	1.00	-
104	483592.70	1308438.09	Картометрический	1.00	-
105	483574.02	1308443.68	Картометрический	1.00	-
106	483571.66	1308443.63	Картометрический	1.00	-
107	483569.56	1308442.89	Картометрический	1.00	-
108	483566.25	1308439.73	Картометрический	1.00	-
109	483557.05	1308429.10	Картометрический	1.00	-
110	483543.30	1308401.54	Картометрический	1.00	-
111	483505.64	1308332.86	Картометрический	1.00	-
112	483493.75	1308311.46	Картометрический	1.00	-
113	483478.98	1308284.23	Картометрический	1.00	-
114	483553.69	1308250.52	Картометрический	1.00	-
115	483535.93	1308208.48	Картометрический	1.00	-
116	483509.67	1308177.04	Картометрический	1.00	-
117	483496.01	1308160.40	Картометрический	1.00	-
118	483477.52	1308159.18	Картометрический	1.00	-
119	483439.41	1308170.27	Картометрический	1.00	-
120	483425.77	1308189.01	Аналитический	0.10	-
121	483461.26	1308086.97	Аналитический	0.10	-
122	483469.36	1308065.80	Аналитический	0.10	-
123	483486.33	1308040.06	Аналитический	0.10	-
124	483495.16	1308032.10	Аналитический	0.10	-
125	483524.83	1308015.54	Аналитический	0.10	-

1	2	3	4	5	6
126	483613.23	1307967.17	Аналитический	0.10	-
127	483664.11	1307933.24	Картометрический	1.00	-
128	483934.88	1307844.46	Картометрический	1.00	-
129	483945.98	1307871.20	Картометрический	1.00	-
130	484500.52	1307703.66	Аналитический	2.50	-
131	484542.24	1307670.16	Аналитический	2.50	-
132	484592.64	1307788.32	Аналитический	2.50	-
133	484557.68	1307844.46	Аналитический	2.50	-
134	484534.79	1307881.22	Аналитический	2.50	-
135	484524.63	1307942.37	Аналитический	2.50	-
136	484535.75	1307978.58	Аналитический	2.50	-
137	484581.81	1307938.83	Аналитический	2.50	-
138	484678.45	1307856.44	Аналитический	2.50	-
139	484745.04	1307773.72	Аналитический	2.50	-
140	484946.13	1307604.86	Аналитический	2.50	-
141	485005.92	1307528.76	Аналитический	2.50	-
142	485117.27	1307442.86	Картометрический	1.00	-
143	485196.80	1307369.69	Картометрический	1.00	-
144	485339.96	1307299.70	Картометрический	1.00	-
145	485402.37	1307285.47	Аналитический	0.10	-
146	485402.28	1307282.25	Аналитический	0.10	-
147	485425.32	1307279.87	Аналитический	0.10	-
148	485432.94	1307279.24	Аналитический	0.30	-
149	485464.48	1307270.92	Картометрический	1.00	-
150	485524.49	1307258.34	Картометрический	1.00	-
151	485558.25	1307262.40	Картометрический	1.00	-
152	485598.75	1307261.52	Картометрический	1.00	-
153	485661.29	1307264.70	Картометрический	1.00	-
154	485724.91	1307344.24	Картометрический	1.00	-
155	485724.14	1307392.04	Картометрический	1.00	-
156	485707.85	1307440.20	Картометрический	1.00	-
157	485662.77	1307503.37	Картометрический	1.00	-
158	485582.07	1307588.48	Картометрический	1.00	-
159	485521.21	1307639.56	Картометрический	1.00	-
160	485453.34	1307698.95	Картометрический	1.00	-
161	485400.31	1307811.36	Картометрический	1.00	-
162	485340.93	1307855.90	Картометрический	1.00	-
163	485313.84	1307897.07	Картометрический	1.00	-
164	485308.52	1307895.52	Аналитический	0.10	-
165	485149.53	1307847.39	Аналитический	0.10	-
166	485148.76	1307837.60	Аналитический	0.10	-
167	485141.63	1307838.13	Аналитический	0.10	-
168	485132.39	1307822.32	Аналитический	0.10	-
169	485058.47	1307798.73	Аналитический	0.10	-
170	485043.68	1307802.15	Аналитический	0.10	-
171	484992.07	1307901.80	Аналитический	0.10	-
172	484991.33	1307905.71	Аналитический	0.10	-

1	2	3	4	5	6
173	484990.47	1307910.97	Аналитический	0.10	-
174	484984.31	1307910.07	Аналитический	0.10	-
175	484982.24	1307925.49	Аналитический	0.10	-
176	484988.05	1307926.26	Аналитический	0.10	-
177	484983.33	1307954.75	Аналитический	0.10	-
178	485012.27	1307966.89	Аналитический	0.10	-
179	485090.11	1307999.99	Аналитический	0.10	-
180	485114.87	1307995.89	Аналитический	0.10	-
181	485121.47	1308009.06	Аналитический	0.10	-
182	485110.30	1308049.61	Аналитический	0.10	-
183	485158.10	1308047.96	Аналитический	0.10	-
184	485214.79	1308054.20	Аналитический	0.10	-
185	485262.45	1308036.18	Картометрический	1.00	-
186	485296.39	1308061.64	Картометрический	1.00	-
187	485407.23	1308104.61	Картометрический	1.00	-
188	485410.15	1308117.68	Картометрический	1.00	-
189	485430.35	1308143.78	Картометрический	1.00	-
190	485440.86	1308157.36	Картометрический	1.00	-
191	485526.49	1308149.37	Картометрический	1.00	-
192	485608.40	1308174.57	Картометрический	1.00	-
193	485651.04	1308196.38	Картометрический	1.00	-
194	485806.13	1308287.00	Картометрический	1.00	-
195	485896.76	1308313.18	Картометрический	1.00	-
196	485948.13	1308320.14	Картометрический	1.00	-
197	486004.84	1308321.62	Картометрический	1.00	-
198	486127.93	1308373.76	Картометрический	1.00	-
199	486318.34	1308454.12	Аналитический	0.10	-
200	486328.31	1308458.44	Аналитический	0.10	-
201	486337.96	1308462.62	Аналитический	0.10	-
202	486458.88	1308517.52	Картометрический	1.00	-
203	486558.78	1308560.34	Картометрический	1.00	-
204	486703.21	1308645.17	Картометрический	1.00	-
205	486795.29	1308776.99	Картометрический	1.00	-
206	486828.42	1308878.82	Картометрический	1.00	-
207	486895.12	1309074.08	Картометрический	1.00	-
208	486950.21	1309242.26	Картометрический	1.00	-
209	486995.93	1309383.75	Картометрический	1.00	-
210	487057.00	1309494.74	Картометрический	1.00	-
211	487089.47	1309551.44	Картометрический	1.00	-
212	487118.06	1309589.14	Картометрический	1.00	-
213	487172.19	1309647.70	Картометрический	1.00	-
214	487291.44	1309755.72	Картометрический	1.00	-
215	487356.54	1309770.28	Картометрический	1.00	-
216	487388.76	1309780.90	Картометрический	1.00	-
217	487443.30	1309787.06	Картометрический	1.00	-
1	487524.23	1309761.40	Аналитический	2.50	-

1	2	3	4	5	6
218	484840.50	1308040.60	Картометрический	1.00	-
219	484828.26	1308070.79	Картометрический	1.00	-
220	484828.67	1308095.68	Картометрический	1.00	-
221	484818.88	1308142.60	Картометрический	1.00	-
222	484759.75	1308136.07	Картометрический	1.00	-
223	484679.33	1308136.89	Картометрический	1.00	-
224	484757.22	1308087.11	Картометрический	1.00	-
218	484840.50	1308040.60	Картометрический	1.00	-
225	484895.29	1308185.11	Картометрический	1.00	-
226	484857.44	1308309.38	Картометрический	1.00	-
227	484814.76	1308297.02	Картометрический	1.00	-
228	484796.92	1308273.12	Картометрический	1.00	-
229	484712.29	1308263.70	Картометрический	1.00	-
230	484752.24	1308202.49	Аналитический	0.10	-
231	484750.84	1308189.81	Аналитический	0.10	-
232	484746.62	1308156.74	Аналитический	0.10	-
233	484788.00	1308154.38	Аналитический	0.10	-
234	484808.67	1308154.28	Аналитический	0.10	-
235	484848.11	1308160.64	Картометрический	1.00	-
225	484895.29	1308185.11	Картометрический	1.00	-
236	484345.57	1309336.92	Картометрический	1.00	-
237	484333.98	1309369.50	Картометрический	1.00	-
238	484312.13	1309386.93	Картометрический	1.00	-
239	484295.19	1309397.50	Картометрический	1.00	-
240	484217.62	1309460.00	Картометрический	1.00	-
241	484000.84	1309641.14	Картометрический	1.00	-
242	483937.33	1309521.39	Картометрический	1.00	-
243	483933.82	1309523.81	Картометрический	1.00	-
244	483906.03	1309542.94	Картометрический	1.00	-
245	483903.90	1309538.26	Аналитический	2.50	-
246	483891.98	1309512.19	Аналитический	2.50	-
247	483886.77	1309486.11	Аналитический	2.50	-
248	483883.04	1309465.26	Аналитический	2.50	-
249	483868.14	1309442.91	Аналитический	2.50	-
250	483821.96	1309390.02	Аналитический	2.50	-
251	483869.26	1309330.06	Аналитический	2.50	-
252	483866.56	1309327.31	Аналитический	2.50	-
253	483789.18	1309248.76	Аналитический	2.50	-
254	483904.46	1309166.75	Аналитический	0.10	-
255	484041.68	1309062.59	Аналитический	0.10	-
256	484078.40	1309095.56	Картометрический	1.00	-
257	484160.81	1309166.84	Картометрический	1.00	-
258	484224.09	1309213.60	Картометрический	1.00	-
259	484232.00	1309219.35	Картометрический	1.00	-
260	484232.31	1309221.00	Картометрический	1.00	-

1	2	3	4	5	6
261	484232.48	1309222.32	Картометрический	1.00	-
262	484230.74	1309224.14	Картометрический	1.00	-
263	484224.65	1309229.63	Картометрический	1.00	-
264	484231.41	1309235.62	Картометрический	1.00	-
265	484238.46	1309230.44	Картометрический	1.00	-
266	484241.02	1309229.40	Картометрический	1.00	-
267	484242.98	1309229.83	Картометрический	1.00	-
268	484259.47	1309243.22	Картометрический	1.00	-
269	484299.46	1309282.50	Картометрический	1.00	-
270	484336.73	1309325.56	Картометрический	1.00	-
236	484345.57	1309336.92	Картометрический	1.00	-
271	483871.37	1308909.67	Аналитический	0.10	-
272	483857.74	1308920.29	Аналитический	0.10	-
273	483733.59	1309008.75	Аналитический	0.10	-
274	483721.02	1308997.13	Аналитический	2.50	-
275	483702.03	1309018.32	Аналитический	2.50	-
276	483700.54	1309043.64	Аналитический	2.50	-
277	483699.05	1309070.46	Аналитический	2.50	-
278	483690.86	1309118.13	Аналитический	2.50	-
279	483668.51	1309185.92	Аналитический	2.50	-
280	483628.29	1309264.88	Аналитический	2.50	-
281	483601.47	1309348.31	Аналитический	2.50	-
282	483592.53	1309422.80	Аналитический	2.50	-
283	483586.58	1309510.70	Аналитический	2.50	-
284	483592.69	1309631.36	Аналитический	2.50	-
285	483599.25	1309760.98	Аналитический	2.50	-
286	483605.44	1309851.05	Аналитический	2.50	-
287	483594.72	1309923.15	Картометрический	1.00	-
288	483564.09	1309960.50	Картометрический	1.00	-
289	483334.65	1309951.22	Картометрический	1.00	-
290	483207.64	1309904.38	Картометрический	1.00	-
291	483161.47	1309902.52	Картометрический	1.00	-
292	483125.48	1309943.64	Картометрический	1.00	-
293	483084.95	1310013.52	Картометрический	1.00	-
294	483047.93	1310071.58	Картометрический	1.00	-
295	482969.10	1310007.16	Картометрический	1.00	-
296	482865.29	1309906.04	Картометрический	1.00	-
297	482944.91	1309821.33	Картометрический	1.00	-
298	483019.00	1309700.98	Картометрический	1.00	-
299	483048.95	1309593.70	Картометрический	1.00	-
300	483045.59	1309514.86	Картометрический	1.00	-
301	482975.97	1309459.04	Картометрический	1.00	-
302	482959.38	1309471.68	Картометрический	1.00	-
303	482903.49	1309514.06	Аналитический	2.50	-
304	482912.12	1309526.68	Картометрический	1.00	-
305	482891.86	1309542.30	Картометрический	1.00	-

1	2	3	4	5	6
306	482883.00	1309529.68	Картометрический	1.00	-
307	482821.53	1309576.79	Картометрический	1.00	-
308	482783.70	1309554.35	Картометрический	1.00	-
309	482735.99	1309584.32	Картометрический	1.00	-
310	482677.49	1309594.70	Картометрический	1.00	-
311	482514.81	1309692.03	Картометрический	1.00	-
312	482446.47	1309674.33	Картометрический	1.00	-
313	482375.05	1309705.74	Картометрический	1.00	-
314	482335.58	1309679.04	Картометрический	1.00	-
315	482319.24	1309626.32	Картометрический	1.00	-
316	482365.13	1309602.94	Картометрический	1.00	-
317	482313.92	1309526.12	Картометрический	1.00	-
318	482282.92	1309445.25	Картометрический	1.00	-
319	482637.40	1309271.38	Картометрический	1.00	-
320	482695.30	1309225.06	Картометрический	1.00	-
321	482648.80	1309135.88	Картометрический	1.00	-
322	482674.97	1309119.38	Картометрический	1.00	-
323	482723.34	1309203.46	Картометрический	1.00	-
324	482765.44	1309174.34	Картометрический	1.00	-
325	482844.96	1309085.37	Картометрический	1.00	-
326	482997.27	1308996.42	Картометрический	1.00	-
327	483095.40	1308985.86	Картометрический	1.00	-
328	483161.74	1308954.39	Картометрический	1.00	-
329	483100.30	1308847.80	Картометрический	1.00	-
330	483087.38	1308791.74	Картометрический	1.00	-
331	483088.50	1308690.08	Картометрический	1.00	-
332	483117.60	1308505.68	Картометрический	1.00	-
333	483102.71	1308453.38	Картометрический	1.00	-
334	483093.16	1308419.84	Картометрический	1.00	-
335	483102.34	1308354.69	Картометрический	1.00	-
336	483142.14	1308328.86	Картометрический	1.00	-
337	483120.02	1308286.26	Картометрический	1.00	-
338	482968.08	1308407.45	Картометрический	1.00	-
339	482813.03	1308169.13	Картометрический	1.00	-
340	482707.64	1307961.38	Картометрический	1.00	-
341	482622.13	1307788.80	Картометрический	1.00	-
342	482561.60	1307607.06	Картометрический	1.00	-
343	482624.38	1307576.68	Аналитический	0.30	-
344	482779.50	1307528.85	Аналитический	0.30	-
345	482857.85	1307504.68	Картометрический	1.00	-
346	482880.26	1307544.76	Картометрический	1.00	-
347	482984.42	1307508.18	Картометрический	1.00	-
348	483094.10	1307742.42	Картометрический	1.00	-
349	483129.98	1307810.36	Картометрический	1.00	-
350	483172.48	1307877.38	Картометрический	1.00	-
351	483217.57	1307937.63	Картометрический	1.00	-
352	483277.63	1308018.67	Картометрический	1.00	-

1	2	3	4	5	6
353	483342.26	1308097.50	Картометрический	1.00	-
354	483373.26	1308137.98	Картометрический	1.00	-
355	483391.96	1308167.03	Картометрический	1.00	-
356	483404.32	1308188.38	Картометрический	1.00	-
357	483426.30	1308219.81	Картометрический	1.00	-
358	483434.87	1308235.14	Картометрический	1.00	-
359	483447.60	1308257.88	Картометрический	1.00	-
360	483428.01	1308269.60	Картометрический	1.00	-
361	483393.93	1308289.68	Картометрический	1.00	-
362	483387.16	1308293.87	Картометрический	1.00	-
363	483391.11	1308298.56	Картометрический	1.00	-
364	483399.82	1308311.27	Картометрический	1.00	-
365	483404.99	1308318.22	Картометрический	1.00	-
366	483398.39	1308322.61	Картометрический	1.00	-
367	483412.82	1308342.71	Картометрический	1.00	-
368	483415.05	1308345.99	Картометрический	1.00	-
369	483393.78	1308362.31	Картометрический	1.00	-
370	483381.74	1308369.90	Картометрический	1.00	-
371	483364.63	1308342.88	Картометрический	1.00	-
372	483352.51	1308349.82	Картометрический	1.00	-
373	483334.59	1308324.30	Картометрический	1.00	-
374	483326.27	1308329.53	Картометрический	1.00	-
375	483301.98	1308322.64	Картометрический	1.00	-
376	483281.34	1308336.18	Картометрический	1.00	-
377	483331.77	1308407.07	Картометрический	1.00	-
378	483289.06	1308432.68	Картометрический	1.00	-
379	483257.46	1308451.62	Картометрический	1.00	-
380	483235.10	1308464.62	Картометрический	1.00	-
381	483308.27	1308585.77	Картометрический	1.00	-
382	483453.41	1308485.03	Картометрический	1.00	-
383	483384.98	1308382.58	Картометрический	1.00	-
384	483400.58	1308369.75	Картометрический	1.00	-
385	483434.24	1308344.73	Картометрический	1.00	-
386	483437.41	1308349.47	Картометрический	1.00	-
387	483468.47	1308328.36	Картометрический	1.00	-
388	483481.99	1308319.37	Картометрический	1.00	-
389	483492.34	1308337.86	Картометрический	1.00	-
390	483530.57	1308408.20	Картометрический	1.00	-
391	483540.16	1308425.76	Картометрический	1.00	-
392	483541.20	1308431.20	Картометрический	1.00	-
393	483539.07	1308434.67	Картометрический	1.00	-
394	483532.82	1308439.57	Картометрический	1.00	-
395	483536.63	1308446.59	Картометрический	1.00	-
396	483545.71	1308444.62	Картометрический	1.00	-
397	483549.45	1308450.38	Аналитический	0.10	-
398	483563.00	1308471.35	Аналитический	0.10	-
399	483565.67	1308474.01	Аналитический	0.10	-

1	2	3	4	5	6
400	483568.92	1308480.22	Картометрический	1.00	-
401	483571.99	1308479.15	Картометрический	1.00	-
402	483574.31	1308479.99	Картометрический	1.00	-
403	483576.35	1308481.79	Картометрический	1.00	-
404	483582.66	1308488.44	Картометрический	1.00	-
405	483611.57	1308525.28	Картометрический	1.00	-
406	483630.59	1308558.51	Картометрический	1.00	-
407	483631.46	1308562.48	Картометрический	1.00	-
408	483632.30	1308566.04	Картометрический	1.00	-
409	483631.63	1308569.53	Картометрический	1.00	-
410	483630.67	1308572.11	Картометрический	1.00	-
411	483627.69	1308574.77	Картометрический	1.00	-
412	483613.90	1308587.05	Картометрический	1.00	-
413	483621.33	1308597.14	Картометрический	1.00	-
414	483638.04	1308593.10	Картометрический	1.00	-
415	483640.92	1308593.43	Картометрический	1.00	-
416	483643.42	1308593.70	Картометрический	1.00	-
417	483644.59	1308595.06	Картометрический	1.00	-
418	483646.53	1308596.73	Картометрический	1.00	-
419	483655.23	1308609.01	Картометрический	1.00	-
420	483673.32	1308649.44	Картометрический	1.00	-
421	483676.20	1308654.93	Картометрический	1.00	-
422	483680.44	1308663.79	Картометрический	1.00	-
423	483695.98	1308696.21	Картометрический	1.00	-
424	483698.44	1308703.68	Картометрический	1.00	-
425	483699.08	1308707.61	Картометрический	1.00	-
426	483699.12	1308710.47	Картометрический	1.00	-
427	483697.74	1308714.23	Картометрический	1.00	-
428	483696.36	1308716.90	Картометрический	1.00	-
429	483691.97	1308723.59	Картометрический	1.00	-
430	483684.69	1308736.48	Картометрический	1.00	-
431	483694.90	1308744.50	Картометрический	1.00	-
432	483700.97	1308735.35	Картометрический	1.00	-
433	483703.75	1308732.83	Картометрический	1.00	-
434	483705.06	1308732.05	Картометрический	1.00	-
435	483706.38	1308731.58	Картометрический	1.00	-
436	483707.70	1308731.76	Картометрический	1.00	-
437	483709.37	1308732.25	Картометрический	1.00	-
438	483711.97	1308735.74	Картометрический	1.00	-
439	483723.58	1308758.84	Картометрический	1.00	-
440	483746.79	1308794.36	Картометрический	1.00	-
441	483766.41	1308815.42	Картометрический	1.00	-
271	483871.37	1308909.67	Аналитический	0.10	-

3. Сведения о характерных точках части (частей) границы объекта					
Обозначение характерных точек части границы	Координаты, м		Метод определения координат характерной точки	Средняя квадратическая погрешность положения характерной точки (Mt), м	Описание обозначения точки на местности (при наличии)
	X	Y			
1	2	3	4	5	6
Часть №					
-	-	-	-	-	-

Раздел 3

Сведения о местоположении измененных (уточненных) границ объекта							
1. Система координат: -							
2. Сведения о характерных точках границ объекта							
Обозначение характерных точек границ	Существующие координаты, м		Измененные (уточненные) координаты, м		Метод определения координат характерной точки	Средняя квадратическая погрешность положения характерной точки (Mt), м	Описание обозначения точки на местности (при наличии)
	X	Y	X	Y			
1	2	3	4	5	6	7	8
-	-	-	-	-	-	-	-
3.Сведения о характерных точках части (частей) границы объекта							
Часть №							
-	-	-	-	-	-	-	-

ОПИСАНИЕ МЕСТОПОЛОЖЕНИЯ ГРАНИЦ

Общественно-деловая зона села Боево - ОД/1

(наименование объекта, местоположение границ которого описано
(далее - объект)

Раздел 1

Сведения об объекте		
№ п/п	Характеристики объекта	Описание характеристик
1	2	3
1	Местоположение объекта	Воронежская область, Каширский муниципальный район, Боевское сельское поселение, село Боево
2	Площадь объекта ± величина погрешности определения площади (Р ± Дельта Р)	67708+/-4554 м²
3	Иные характеристики объекта	-

Раздел 2

Сведения о местоположении границ объекта					
1. Система координат: МСК - 36, зона 1					
2. Сведения о характерных точках границ объекта					
Обозначение характерных точек границ	Координаты, м		Метод определения координат характерной точки	Средняя квадратическая погрешность положения характерной точки (Mt), м	Описание обозначения точки на местности (при наличии)
	X	Y			
1	2	3	4	5	6
1	484840.50	1308040.60	Картометрический	5.00	-
2	484828.26	1308070.79	Картометрический	5.00	-
3	484828.67	1308095.68	Картометрический	5.00	-
4	484818.88	1308142.60	Картометрический	5.00	-
5	484759.75	1308136.07	Картометрический	5.00	-
6	484679.33	1308136.89	Картометрический	5.00	-
7	484757.22	1308087.11	Картометрический	5.00	-
1	484840.50	1308040.60	Картометрический	5.00	-
8	484895.29	1308185.11	Картометрический	5.00	-
9	484857.44	1308309.38	Картометрический	5.00	-
10	484814.76	1308297.02	Картометрический	5.00	-
11	484796.92	1308273.12	Картометрический	5.00	-
12	484712.29	1308263.70	Картометрический	5.00	-
13	484752.24	1308202.49	Аналитический	0.10	-
14	484750.84	1308189.81	Аналитический	0.10	-
15	484746.62	1308156.74	Аналитический	0.10	-
16	484788.00	1308154.38	Аналитический	0.10	-
17	484808.67	1308154.28	Аналитический	0.10	-
18	484848.11	1308160.64	Картометрический	5.00	-
8	484895.29	1308185.11	Картометрический	5.00	-
19	483553.69	1308250.52	Картометрический	5.00	-
20	483478.98	1308284.23	Картометрический	5.00	-
21	483438.53	1308209.67	Картометрический	5.00	-
22	483425.76	1308189.02	Картометрический	5.00	-
23	483425.77	1308189.01	Картометрический	5.00	-
24	483439.41	1308170.27	Картометрический	5.00	-
25	483477.52	1308159.18	Картометрический	5.00	-
26	483496.01	1308160.40	Картометрический	5.00	-
27	483509.67	1308177.04	Картометрический	5.00	-
28	483535.93	1308208.48	Картометрический	5.00	-
19	483553.69	1308250.52	Картометрический	5.00	-

1	2	3	4	5	6
29	483481.99	1308319.37	Картометрический	5.00	-
30	483468.47	1308328.36	Картометрический	5.00	-
31	483437.41	1308349.47	Картометрический	5.00	-
32	483434.24	1308344.73	Картометрический	5.00	-
33	483400.58	1308369.75	Картометрический	5.00	-
34	483384.98	1308382.58	Картометрический	5.00	-
35	483453.41	1308485.03	Картометрический	5.00	-
36	483308.27	1308585.77	Картометрический	5.00	-
37	483235.10	1308464.62	Картометрический	5.00	-
38	483257.46	1308451.62	Картометрический	5.00	-
39	483289.06	1308432.68	Картометрический	5.00	-
40	483331.77	1308407.07	Картометрический	5.00	-
41	483281.34	1308336.18	Картометрический	5.00	-
42	483301.98	1308322.64	Аналитический	0.10	-
43	483326.27	1308329.53	Аналитический	0.10	-
44	483334.59	1308324.30	Картометрический	5.00	-
45	483352.51	1308349.82	Картометрический	5.00	-
46	483364.63	1308342.88	Картометрический	5.00	-
47	483381.74	1308369.90	Картометрический	5.00	-
48	483393.78	1308362.31	Картометрический	5.00	-
49	483415.05	1308345.99	Картометрический	5.00	-
50	483412.82	1308342.71	Картометрический	5.00	-
51	483398.39	1308322.61	Картометрический	5.00	-
52	483404.99	1308318.22	Картометрический	5.00	-
53	483399.82	1308311.27	Картометрический	5.00	-
54	483391.11	1308298.56	Картометрический	5.00	-
55	483387.16	1308293.87	Картометрический	5.00	-
56	483393.93	1308289.68	Картометрический	5.00	-
57	483428.01	1308269.60	Картометрический	5.00	-
58	483447.60	1308257.88	Картометрический	5.00	-
29	483481.99	1308319.37	Картометрический	5.00	-

3. Сведения о характерных точках части (частей) границы объекта

Обозначение характерных точек части границы	Координаты, м		Метод определения координат характерной точки	Средняя квадратическая погрешность положения характерной точки (Mt), м	Описание обозначения точки на местности (при наличии)
	X	Y			
1	2	3	4	5	6
Часть №					
-	-	-	-	-	-

Раздел 3

Сведения о местоположении измененных (уточненных) границ объекта							
1. Система координат: -							
2. Сведения о характерных точках границ объекта							
Обозначение характерных точек границ	Существующие координаты, м		Измененные (уточненные) координаты, м		Метод определения координат характерной точки	Средняя квадратическая погрешность положения характерной точки (Mt), м	Описание обозначения точки на местности (при наличии)
	X	Y	X	Y			
1	2	3	4	5	6	7	8
-	-	-	-	-	-	-	-
3.Сведения о характерных точках части (частей) границы объекта							
Часть №							
-	-	-	-	-	-	-	-

Раздел 4

План границ объекта

Масштаб 1:5000

Используемые условные знаки и обозначения:

границы территориальной зоны

характерная точка границы территориальной зоны

Заместитель руководителя БУНО «Нормативно-проектный центр»

Подпись А.В. Романов Дата «09» декабря 2020 г.

Место для оттиска печати (при наличии) лица, составившего описание местоположения границ объекта

ОПИСАНИЕ МЕСТОПОЛОЖЕНИЯ ГРАНИЦ

Зона улиц, дорог, инженерной и транспортной инфраструктуры села Боево - ИТ1/1

(наименование объекта, местоположение границ которого описано
(далее - объект)

Раздел 1

Сведения об объекте		
№ п/п	Характеристики объекта	Описание характеристик
1	2	3
1	Местоположение объекта	Воронежская область, Каширский муниципальный район, Боевское сельское поселение, село Боево
2	Площадь объекта ± величина погрешности определения площади (Р ± Дельта Р)	50249+/-3923 м²
3	Иные характеристики объекта	-

Раздел 2

Сведения о местоположении границ объекта					
1. Система координат: МСК - 36, зона 1					
2. Сведения о характерных точках границ объекта					
Обозначение характерных точек границ	Координаты, м		Метод определения координат характерной точки	Средняя квадратическая погрешность положения характерной точки (Mt), м	Описание обозначения точки на местности (при наличии)
	X	Y			
1	2	3	4	5	6
1	483001.37	1307502.22	Аналитический	0.50	-
2	483026.67	1307557.18	Картометрический	5.00	-
3	483031.84	1307568.02	Картометрический	5.00	-
4	483100.68	1307719.19	Картометрический	5.00	-
5	483144.76	1307800.55	Картометрический	5.00	-
6	483168.18	1307835.14	Картометрический	5.00	-
7	483171.41	1307841.31	Картометрический	5.00	-
8	483183.81	1307863.37	Картометрический	5.00	-
9	483228.24	1307924.06	Картометрический	5.00	-
10	483234.68	1307932.28	Картометрический	5.00	-
11	483246.91	1307947.60	Картометрический	5.00	-
12	483250.20	1307952.61	Картометрический	5.00	-
13	483268.93	1307976.82	Картометрический	5.00	-
14	483349.45	1308079.54	Картометрический	5.00	-
15	483386.77	1308128.77	Картометрический	5.00	-
16	483407.24	1308159.06	Картометрический	5.00	-
17	483438.53	1308209.67	Картометрический	5.00	-
18	483493.75	1308311.46	Картометрический	5.00	-
19	483505.64	1308332.86	Картометрический	5.00	-
20	483543.30	1308401.54	Аналитический	0.10	-
21	483557.05	1308429.10	Аналитический	0.10	-
22	483566.25	1308439.73	Картометрический	5.00	-
23	483569.56	1308442.89	Картометрический	5.00	-
24	483571.66	1308443.63	Картометрический	5.00	-
25	483574.02	1308443.68	Картометрический	5.00	-
26	483592.70	1308438.09	Картометрический	5.00	-
27	483600.04	1308450.34	Картометрический	5.00	-
28	483592.73	1308456.53	Картометрический	5.00	-
29	483590.01	1308459.82	Картометрический	5.00	-
30	483588.38	1308462.15	Картометрический	5.00	-
31	483587.97	1308465.42	Картометрический	5.00	-
32	483588.31	1308468.89	Картометрический	5.00	-

1	2	3	4	5	6
33	483589.78	1308473.90	Картометрический	5.00	-
34	483592.01	1308478.98	Картометрический	5.00	-
35	483623.04	1308520.81	Картометрический	5.00	-
36	483643.07	1308552.70	Картометрический	5.00	-
37	483666.03	1308596.56	Картометрический	5.00	-
38	483681.71	1308625.14	Картометрический	5.00	-
39	483691.91	1308646.15	Картометрический	5.00	-
40	483697.42	1308657.54	Картометрический	5.00	-
41	483724.10	1308719.53	Картометрический	5.00	-
42	483740.75	1308752.09	Картометрический	5.00	-
43	483760.13	1308783.31	Картометрический	5.00	-
44	483776.94	1308803.57	Картометрический	5.00	-
45	484056.29	1309049.19	Картометрический	5.00	-
46	484113.16	1309100.88	Картометрический	5.00	-
47	484170.32	1309152.09	Картометрический	5.00	-
48	484235.07	1309200.07	Картометрический	5.00	-
49	484242.27	1309204.89	Картометрический	5.00	-
50	484246.60	1309205.56	Картометрический	5.00	-
51	484251.79	1309205.20	Картометрический	5.00	-
52	484258.16	1309202.02	Картометрический	5.00	-
53	484265.47	1309208.34	Картометрический	5.00	-
54	484262.24	1309213.93	Картометрический	5.00	-
55	484261.80	1309215.53	Картометрический	5.00	-
56	484261.60	1309217.71	Картометрический	5.00	-
57	484262.03	1309219.75	Картометрический	5.00	-
58	484262.82	1309221.70	Картометрический	5.00	-
59	484271.52	1309231.90	Картометрический	5.00	-
60	484312.10	1309268.79	Картометрический	5.00	-
61	484350.46	1309314.74	Картометрический	5.00	-
62	484389.35	1309363.99	Картометрический	5.00	-
63	484423.54	1309416.90	Картометрический	5.00	-
64	484383.82	1309359.27	Картометрический	5.00	-
65	484348.01	1309335.92	Картометрический	5.00	-
66	484345.57	1309336.92	Картометрический	5.00	-
67	484336.73	1309325.56	Картометрический	5.00	-
68	484299.46	1309282.50	Картометрический	5.00	-
69	484259.47	1309243.22	Картометрический	5.00	-
70	484242.98	1309229.83	Картометрический	5.00	-
71	484241.02	1309229.40	Картометрический	5.00	-
72	484238.46	1309230.44	Картометрический	5.00	-
73	484231.41	1309235.62	Картометрический	5.00	-
74	484224.65	1309229.63	Картометрический	5.00	-
75	484230.74	1309224.14	Картометрический	5.00	-
76	484232.48	1309222.32	Картометрический	5.00	-
77	484232.31	1309221.00	Картометрический	5.00	-
78	484232.00	1309219.35	Картометрический	5.00	-

1	2	3	4	5	6
79	484224.09	1309213.60	Картометрический	5.00	-
80	484160.81	1309166.84	Картометрический	5.00	-
81	484078.40	1309095.56	Картометрический	5.00	-
82	483766.41	1308815.42	Картометрический	5.00	-
83	483746.79	1308794.36	Картометрический	5.00	-
84	483723.58	1308758.84	Картометрический	5.00	-
85	483711.97	1308735.74	Картометрический	5.00	-
86	483709.37	1308732.25	Картометрический	5.00	-
87	483707.70	1308731.76	Картометрический	5.00	-
88	483706.38	1308731.58	Картометрический	5.00	-
89	483705.06	1308732.05	Картометрический	5.00	-
90	483703.75	1308732.83	Картометрический	5.00	-
91	483700.97	1308735.35	Картометрический	5.00	-
92	483694.90	1308744.50	Картометрический	5.00	-
93	483684.69	1308736.48	Картометрический	5.00	-
94	483691.97	1308723.59	Картометрический	5.00	-
95	483696.36	1308716.90	Картометрический	5.00	-
96	483697.74	1308714.23	Картометрический	5.00	-
97	483699.12	1308710.47	Картометрический	5.00	-
98	483699.08	1308707.61	Картометрический	5.00	-
99	483698.44	1308703.68	Картометрический	5.00	-
100	483695.98	1308696.21	Картометрический	5.00	-
101	483680.44	1308663.79	Картометрический	5.00	-
102	483676.20	1308654.93	Картометрический	5.00	-
103	483673.32	1308649.44	Картометрический	5.00	-
104	483655.23	1308609.01	Картометрический	5.00	-
105	483646.53	1308596.73	Картометрический	5.00	-
106	483644.59	1308595.06	Картометрический	5.00	-
107	483643.42	1308593.70	Картометрический	5.00	-
108	483640.92	1308593.43	Картометрический	5.00	-
109	483638.04	1308593.10	Картометрический	5.00	-
110	483621.33	1308597.14	Картометрический	5.00	-
111	483613.90	1308587.05	Картометрический	5.00	-
112	483627.69	1308574.77	Картометрический	5.00	-
113	483630.67	1308572.11	Картометрический	5.00	-
114	483631.63	1308569.53	Картометрический	5.00	-
115	483632.30	1308566.04	Картометрический	5.00	-
116	483631.46	1308562.48	Картометрический	5.00	-
117	483630.59	1308558.51	Картометрический	5.00	-
118	483611.57	1308525.28	Картометрический	5.00	-
119	483582.66	1308488.44	Картометрический	5.00	-
120	483576.35	1308481.79	Картометрический	5.00	-
121	483574.31	1308479.99	Картометрический	5.00	-
122	483571.99	1308479.15	Картометрический	5.00	-
123	483568.92	1308480.22	Картометрический	5.00	-
124	483565.67	1308474.01	Аналитический	0.10	-

1	2	3	4	5	6
125	483563.00	1308471.35	Аналитический	0.10	-
126	483549.45	1308450.38	Аналитический	0.10	-
127	483545.71	1308444.62	Картометрический	5.00	-
128	483536.63	1308446.59	Картометрический	5.00	-
129	483532.82	1308439.57	Картометрический	5.00	-
130	483539.07	1308434.67	Картометрический	5.00	-
131	483541.20	1308431.20	Картометрический	5.00	-
132	483540.16	1308425.76	Картометрический	5.00	-
133	483530.57	1308408.20	Картометрический	5.00	-
134	483492.34	1308337.86	Картометрический	5.00	-
135	483426.30	1308219.81	Картометрический	5.00	-
136	483404.32	1308188.38	Картометрический	5.00	-
137	483391.96	1308167.03	Картометрический	5.00	-
138	483373.26	1308137.98	Картометрический	5.00	-
139	483342.26	1308097.50	Картометрический	5.00	-
140	483277.63	1308018.67	Картометрический	5.00	-
141	483217.57	1307937.63	Картометрический	5.00	-
142	483172.48	1307877.38	Картометрический	5.00	-
143	483129.98	1307810.36	Картометрический	5.00	-
144	483094.10	1307742.42	Картометрический	5.00	-
145	482984.42	1307508.18	Аналитический	0.50	-
1	483001.37	1307502.22	Аналитический	0.50	-
146	484585.90	1309668.18	Картометрический	5.00	-
147	484652.62	1309771.45	Картометрический	5.00	-
148	484728.27	1309886.29	Картометрический	5.00	-
149	484823.64	1310035.75	Картометрический	5.00	-
150	484817.48	1310038.33	Картометрический	5.00	-
151	484807.44	1310044.99	Картометрический	5.00	-
152	484712.74	1309897.51	Картометрический	5.00	-
153	484633.93	1309781.92	Картометрический	5.00	-
154	484567.92	1309677.98	Картометрический	5.00	-
146	484585.90	1309668.18	Картометрический	5.00	-

3. Сведения о характерных точках части (частей) границы объекта

Обозначение характерных точек части границы	Координаты, м		Метод определения координат характерной точки	Средняя квадратическая погрешность положения характерной точки (Mt), м	Описание обозначения точки на местности (при наличии)
	X	Y			
1	2	3	4	5	6
Часть №					
-	-	-	-	-	-

Раздел 3

Сведения о местоположении измененных (уточненных) границ объекта							
1. Система координат: -							
2. Сведения о характерных точках границ объекта							
Обозначение характерных точек границ	Существующие координаты, м		Измененные (уточненные) координаты, м		Метод определения координат характерной точки	Средняя квадратическая погрешность положения характерной точки (Mt), м	Описание обозначения точки на местности (при наличии)
	X	Y	X	Y			
1	2	3	4	5	6	7	8
-	-	-	-	-	-	-	-
3.Сведения о характерных точках части (частей) границы объекта							
Часть №							
-	-	-	-	-	-	-	-

Раздел 4

Схема границ объекта

Масштаб 1:3000

Используемые условные знаки и обозначения:

границы охранной зоны

характерная точка границы охранной зоны

Заместитель руководителя КУМИ «Информационно-проектный центр»

Подпись _____ А.В. Романов Дата «__» ____ сентября ____ 2020 г.

Место для оттиска печати (при наличии), соответствующего требованиям законодательства субъекта объекта

ОПИСАНИЕ МЕСТОПОЛОЖЕНИЯ ГРАНИЦ

Зона сельскохозяйственного использования в границах населенного пункта села Боево - СХ1/1

(наименование объекта, местоположение границ которого описано (далее - объект)

Раздел 1

Сведения об объекте		
№ п/п	Характеристики объекта	Описание характеристик
1	2	3
1	Местоположение объекта	Воронежская область, Каширский муниципальный район, Боевское сельское поселение, село Боево
2	Площадь объекта ± величина погрешности определения площади (Р ± Дельта Р)	225977+/-8319 м²
3	Иные характеристики объекта	-

Раздел 2

Сведения о местоположении границ объекта					
1. Система координат: МСК - 36, зона 1					
2. Сведения о характерных точках границ объекта					
Обозначение характерных точек границ	Координаты, м		Метод определения координат характерной точки	Средняя квадратическая погрешность положения характерной точки (Mt), м	Описание обозначения точки на местности (при наличии)
	X	Y			
1	2	3	4	5	6
1	482561.60	1307607.06	Картометрический	5.00	-
2	482622.13	1307788.80	Картометрический	5.00	-
3	482707.64	1307961.38	Картометрический	5.00	-
4	482813.03	1308169.13	Картометрический	5.00	-
5	482968.08	1308407.45	Картометрический	5.00	-
6	482915.44	1308423.81	Картометрический	5.00	-
7	482859.71	1308413.02	Картометрический	5.00	-
8	482791.03	1308349.56	Картометрический	5.00	-
9	482772.28	1308305.27	Аналитический	0.30	-
10	482490.83	1307641.30	Картометрический	5.00	-
1	482561.60	1307607.06	Картометрический	5.00	-
11	483721.02	1308997.13	Аналитический	2.50	-
12	483733.59	1309008.75	Аналитический	0.10	-
13	483819.36	1309088.06	Аналитический	0.10	-
14	483904.46	1309166.75	Аналитический	0.10	-
15	483789.18	1309248.76	Аналитический	0.10	-
16	483866.56	1309327.31	Аналитический	0.10	-
17	483869.26	1309330.06	Аналитический	2.50	-
18	483821.96	1309390.02	Аналитический	2.50	-
19	483868.14	1309442.91	Аналитический	2.50	-
20	483883.04	1309465.26	Аналитический	2.50	-
21	483891.98	1309512.19	Аналитический	2.50	-
22	483903.90	1309538.26	Аналитический	2.50	-
23	483906.03	1309542.94	Картометрический	5.00	-
24	483700.65	1309684.36	Аналитический	0.30	-
25	483599.18	1309917.71	Аналитический	0.30	-
26	483594.72	1309923.15	Картометрический	5.00	-
27	483605.44	1309851.05	Аналитический	2.50	-
28	483599.25	1309760.98	Аналитический	2.50	-
29	483592.69	1309631.36	Аналитический	2.50	-
30	483586.58	1309510.70	Аналитический	2.50	
31	483592.53	1309422.80	Аналитический	2.50	-

1	2	3	4	5	6
32	483601.47	1309348.31	Аналитический	2.50	-
33	483628.29	1309264.88	Аналитический	2.50	-
34	483668.51	1309185.92	Аналитический	2.50	-
35	483690.86	1309118.13	Аналитический	2.50	-
36	483699.05	1309070.46	Аналитический	2.50	-
37	483700.54	1309043.64	Аналитический	2.50	-
38	483702.03	1309018.32	Аналитический	2.50	-
11	483721.02	1308997.13	Аналитический	2.50	-

3. Сведения о характерных точках части (частей) границы объекта

Обозначение характерных точек части границы	Координаты, м		Метод определения координат характерной точки	Средняя квадратическая погрешность положения характерной точки (Mt), м	Описание обозначения точки на местности (при наличии)
	X	Y			
1	2	3	4	5	6
Часть №					
-	-	-	-	-	-

Раздел 3

Сведения о местоположении измененных (уточненных) границ объекта							
1. Система координат: -							
2. Сведения о характерных точках границ объекта							
Обозначение характерных точек границ	Существующие координаты, м		Измененные (уточненные) координаты, м		Метод определения координат характерной точки	Средняя квадратическая погрешность положения характерной точки (Mt), м	Описание обозначения точки на местности (при наличии)
	X	Y	X	Y			
1	2	3	4	5	6	7	8
-	-	-	-	-	-	-	-
3.Сведения о характерных точках части (частей) границы объекта							
Часть №							
-	-	-	-	-	-	-	-

Раздел 4

План границ объекта

Масштаб 1:5000

Используемые условные знаки и обозначения:

границы территориальной зоны

характерная точка границ территориальной зоны

Заместитель руководителя БУНО «Нормативно-проектный центр»

Подпись _____ А.В. Романов Дата « 08 » декабря 2020 г.

Место для оттиска печати (при наличии) лица, составившего описание местоположения границ объекта

ОПИСАНИЕ МЕСТОПОЛОЖЕНИЯ ГРАНИЦ

Зона сельскохозяйственного производства села Боево - СХ2/1

(наименование объекта, местоположение границ которого описано
(далее - объект)

Раздел 1

Сведения об объекте		
№ п/п	Характеристики объекта	Описание характеристик
1	2	3
1	Местоположение объекта	Воронежская область, Каширский муниципальный район, Боевское сельское поселение, село Боево
2	Площадь объекта ± величина погрешности определения площади (Р ± Дельта Р)	971373+/-17248 м²
3	Иные характеристики объекта	-

Раздел 2

Сведения о местоположении границ объекта					
1. Система координат: МСК - 36, зона 1					
2. Сведения о характерных точках границ объекта					
Обозначение характерных точек границ	Координаты, м		Метод определения координат характерной точки	Средняя квадратическая погрешность положения характерной точки (Mt), м	Описание обозначения точки на местности (при наличии)
	X	Y			
1	2	3	4	5	6
1	483934.88	1307844.46	Картометрический	5.00	-
2	483664.11	1307933.24	Картометрический	5.00	-
3	483613.23	1307967.17	Картометрический	5.00	-
4	483524.83	1308015.54	Картометрический	5.00	-
5	483495.16	1308032.10	Картометрический	5.00	-
6	483486.33	1308040.06	Картометрический	5.00	-
7	483469.36	1308065.80	Картометрический	5.00	-
8	483461.26	1308086.97	Картометрический	5.00	-
9	483425.77	1308189.01	Аналитический	0.10	-
10	483425.76	1308189.02	Картометрический	5.00	-
11	483407.24	1308159.06	Картометрический	5.00	-
12	483386.77	1308128.77	Картометрический	5.00	-
13	483349.45	1308079.54	Картометрический	5.00	-
14	483268.93	1307976.82	Картометрический	5.00	-
15	483250.20	1307952.61	Картометрический	5.00	-
16	483246.91	1307947.60	Картометрический	5.00	-
17	483234.68	1307932.28	Картометрический	5.00	-
18	483228.24	1307924.06	Картометрический	5.00	-
19	483183.81	1307863.37	Картометрический	5.00	-
20	483171.41	1307841.31	Картометрический	5.00	-
21	483168.18	1307835.14	Картометрический	5.00	-
22	483144.76	1307800.55	Картометрический	5.00	-
23	483100.68	1307719.19	Картометрический	5.00	-
24	483031.84	1307568.02	Картометрический	5.00	-
25	483026.67	1307557.18	Картометрический	5.00	-
26	483001.37	1307502.22	Аналитический	0.50	-
27	483041.64	1307488.08	Картометрический	5.00	-
28	483061.63	1307517.11	Картометрический	5.00	-
29	483150.51	1307436.75	Картометрический	5.00	-
30	483187.01	1307422.28	Картометрический	5.00	-
31	483413.74	1307295.52	Картометрический	5.00	-
32	483413.67	1307295.26	Картометрический	5.00	
33	483456.27	1307295.36	Картометрический	5.00	-

1	2	3	4	5	6
34	483517.66	1307335.14	Картометрический	5.00	-
35	483717.45	1307706.09	Картометрический	5.00	-
36	483806.97	1307756.27	Картометрический	5.00	-
37	483891.37	1307795.24	Картометрический	5.00	-
1	483934.88	1307844.46	Картометрический	5.00	-
38	484041.68	1309062.59	Аналитический	0.10	-
39	483904.46	1309166.75	Аналитический	0.10	-
40	483819.36	1309088.06	Аналитический	0.10	-
41	483733.59	1309008.75	Аналитический	0.10	-
42	483857.74	1308920.29	Аналитический	0.10	-
43	483871.37	1308909.67	Аналитический	0.10	-
44	483955.22	1308984.96	Аналитический	0.10	-
38	484041.68	1309062.59	Аналитический	0.10	-
45	484979.61	1309529.57	Картометрический	5.00	-
46	485006.17	1309577.66	Аналитический	0.30	-
47	485188.78	1309908.29	Аналитический	0.30	-
48	485014.73	1309993.46	Картометрический	5.00	-
49	484991.06	1310005.04	Картометрический	5.00	-
50	485056.84	1310140.76	Картометрический	5.00	-
51	485059.30	1310165.22	Картометрический	5.00	-
52	485032.58	1310181.62	Картометрический	5.00	-
53	484902.82	1310244.46	Аналитический	0.30	-
54	484882.84	1310257.49	Аналитический	0.30	-
55	484841.52	1310284.45	Аналитический	0.30	-
56	484671.21	1310395.54	Аналитический	0.30	-
57	484646.57	1310461.82	Аналитический	0.30	
58	484610.82	1310493.61	Аналитический	0.30	-
59	484519.72	1310566.62	Аналитический	0.30	-
60	484482.22	1310565.67	Аналитический	0.30	-
61	484380.76	1310409.01	Аналитический	0.30	-
62	484371.77	1310395.12	Аналитический	0.30	-
63	484231.30	1310178.22	Картометрический	5.00	-
64	484066.61	1309950.39	Аналитический	2.50	-
65	484334.86	1309799.40	Аналитический	2.50	
66	484458.35	1309737.67	Аналитический	2.50	-
67	484556.90	1309683.98	Аналитический	2.50	-
68	484567.92	1309677.98	Картометрический	5.00	-
69	484633.93	1309781.92	Картометрический	5.00	-
70	484712.74	1309897.51	Картометрический	5.00	-
71	484807.44	1310044.99	Картометрический	5.00	-
72	484817.48	1310038.33	Картометрический	5.00	-
73	484823.64	1310035.75	Картометрический	5.00	-
74	484758.63	1309933.87	Картометрический	5.00	-
75	484773.60	1309923.40	Аналитический	0.10	-
76	484889.86	1309841.93	Аналитический	0.10	-
77	484856.78	1309786.45	Аналитический	0.10	-

1	2	3	4	5	6
78	484801.92	1309694.43	Картометрический	5.00	-
79	484775.58	1309652.09	Картометрический	5.00	-
45	484979.61	1309529.57	Картометрический	5.00	-

3. Сведения о характерных точках части (частей) границы объекта

Обозначение характерных точек части границы	Координаты, м		Метод определения координат характерной точки	Средняя квадратическая погрешность положения характерной точки (Mt), м	Описание обозначения точки на местности (при наличии)
	X	Y			
1	2	3	4	5	6
Часть №					
-	-	-	-	-	-

Раздел 3

Сведения о местоположении измененных (уточненных) границ объекта							
1. Система координат: -							
2. Сведения о характерных точках границ объекта							
Обозначение характерных точек границ	Существующие координаты, м		Измененные (уточненные) координаты, м		Метод определения координат характерной точки	Средняя квадратическая погрешность положения характерной точки (Mt), м	Описание обозначения точки на местности (при наличии)
	X	Y	X	Y			
1	2	3	4	5	6	7	8
-	-	-	-	-	-	-	-
3.Сведения о характерных точках части (частей) границы объекта							
Часть №							
-	-	-	-	-	-	-	-

Раздел 4

Схема границ объекта

Масштаб 1:5000

Используемые условные знаки и обозначения:

- граница территориальной зоны
- • 1 — характерная точка границы территориальной зоны

Заместитель руководителя КУМИ «Проектно-проектный центр»

Подпись _____ А.В. Романов Дата «09» ноября 2020 г.

Место для оттиска печати территориальной зоны, составляющего основные метонахождение границы объекта

ОПИСАНИЕ МЕСТОПОЛОЖЕНИЯ ГРАНИЦ

Зона ритуальных объектов села Боево – СН1/1

(наименование объекта, местоположение границ которого описано
(далее - объект)

Раздел 1

Сведения об объекте		
№ п/п	Характеристики объекта	Описание характеристик
1	2	3
1	Местоположение объекта	Воронежская область, Каширский муниципальный район, Боевское сельское поселение, село Боево
2	Площадь объекта ± величина погрешности определения площади (Р ± Дельта Р)	51244+/-3961 м²
3	Иные характеристики объекта	-

Раздел 2

Сведения о местоположении границ объекта					
1. Система координат: МСК - 36, зона 1					
2. Сведения о характерных точках границ объекта					
Обозначение характерных точек границ	Координаты, м		Метод определения координат характерной точки	Средняя квадратическая погрешность положения характерной точки (Mt), м	Описание обозначения точки на местности (при наличии)
	X	Y			
1	2	3	4	5	6
1	485313.84	1307897.07	Картометрический	5.00	-
2	485287.90	1307936.50	Картометрический	5.00	-
3	485262.45	1308036.18	Картометрический	5.00	-
4	485214.79	1308054.20	Аналитический	0.10	-
5	485158.10	1308047.96	Аналитический	0.10	-
6	485110.30	1308049.61	Аналитический	0.10	-
7	485121.47	1308009.06	Аналитический	0.10	-
8	485114.87	1307995.89	Аналитический	0.10	-
9	485090.11	1307999.99	Аналитический	0.10	-
10	485012.27	1307966.89	Аналитический	0.10	-
11	484983.33	1307954.75	Аналитический	0.10	-
12	484988.05	1307926.26	Аналитический	0.10	-
13	484982.24	1307925.49	Аналитический	0.10	-
14	484984.31	1307910.07	Аналитический	0.10	-
15	484990.47	1307910.97	Аналитический	0.10	-
16	484991.33	1307905.71	Аналитический	0.10	-
17	484992.07	1307901.80	Аналитический	0.10	-
18	485043.68	1307802.15	Аналитический	0.10	-
19	485058.47	1307798.73	Аналитический	0.10	-
20	485132.39	1307822.32	Аналитический	0.10	-
21	485141.63	1307838.13	Аналитический	0.10	-
22	485148.76	1307837.60	Аналитический	0.10	-
23	485149.53	1307847.39	Аналитический	0.10	-
24	485308.52	1307895.52	Аналитический	0.10	-
1	485313.84	1307897.07	Картометрический	5.00	-

3. Сведения о характерных точках части (частей) границы объекта					
Обозначение характерных точек части границы	Координаты, м		Метод определения координат характерной точки	Средняя квадратическая погрешность положения характерной точки (Mt), м	Описание обозначения точки на местности (при наличии)
	X	Y			
1	2	3	4	5	6
Часть №					
-	-	-	-	-	-

Раздел 3

Сведения о местоположении измененных (уточненных) границ объекта							
1. Система координат: -							
2. Сведения о характерных точках границ объекта							
Обозначение характерных точек границ	Существующие координаты, м		Измененные (уточненные) координаты, м		Метод определения координат характерной точки	Средняя квадратическая погрешность положения характерной точки (Mt), м	Описание обозначения точки на местности (при наличии)
	X	Y	X	Y			
1	2	3	4	5	6	7	8
-	-	-	-	-	-	-	-
3.Сведения о характерных точках части (частей) границы объекта							
Часть №							
-	-	-	-	-	-	-	-

Раздел 4

План границ объекта

Масштаб 1:5000

Используемые условные знаки и обозначения:

границы территориальной зоны

•1 характерная точка границ территориальной зоны

Заместитель руководителя БУВО «Нормативно-проектный центр»

Подпись _____ А.В. Ромашов Дата « 08 » декабря 2020 г.

Место для оттиска печати (при наличии) лица, составившего описание местоположения границ объекта

Приложение № 2
к правилам землепользования и застройки
Боевского сельского поселения
Каширского муниципального района
Воронежской области

СВЕДЕНИЯ О ГРАНИЦАХ ТЕРРИТОРИАЛЬНЫХ ЗОН, СОДЕРЖАЩИЕ ГРАФИЧЕСКОЕ ОПИСАНИЕ МЕСТОПОЛОЖЕНИЯ ГРАНИЦ ТЕРРИТОРИАЛЬНЫХ ЗОН, ПЕРЕЧЕНЬ КООРДИНАТ ХАРАКТЕРНЫХ ТОЧЕК ГРАНИЦ ТЕРРИТОРИАЛЬНЫХ ЗОН, РАСПОЛОЖЕННЫХ ЗА ГРАНИЦАМИ НАСЕЛЕННОГО ПУНКТА НА ТЕРРИТОРИИ БОЕВСКОГО СЕЛЬСКОГО ПОСЕЛЕНИЯ

ОПИСАНИЕ МЕСТОПОЛОЖЕНИЯ ГРАНИЦ

Зона улиц, дорог, инженерной и транспортной инфраструктуры за границами населенного пункта - ИТ1

(наименование объекта, местоположение границ которого описано (далее - объект)

Раздел 1

Сведения об объекте		
№ п/п	Характеристики объекта	Описание характеристик
1	2	3
1	Местоположение объекта	Воронежская область, Каширский муниципальный район, Боевское сельское поселение
2	Площадь объекта ± величина погрешности определения площади (Р ± Дельта Р)	1276576+/-19772 м²
3	Иные характеристики объекта	-

Раздел 2

Сведения о местоположении границ объекта					
1. Система координат: МСК - 36, зона 1					
2. Сведения о характерных точках границ объекта					
Обозначение характерных точек границ	Координаты, м		Метод определения координат характерной точки	Средняя квадратическая погрешность положения характерной точки (Mt), м	Описание обозначения точки на местности (при наличии)
	X	Y			
1	2	3	4	5	6
1	486332.19	1306944.84	Аналитический	0.50	-
2	486334.11	1306955.61	Аналитический	0.50	-
3	485589.95	1306909.54	Аналитический	0.50	-
4	485585.08	1306909.54	Аналитический	0.50	-
5	485581.10	1306910.34	Аналитический	0.50	-
6	485577.36	1306912.55	Аналитический	0.50	-
7	485574.68	1306917.26	Аналитический	0.50	-
8	485569.86	1306930.27	Аналитический	0.50	-
9	485557.70	1306930.27	Аналитический	0.50	-
10	485554.96	1306918.19	Аналитический	0.50	-
11	485552.97	1306913.52	Аналитический	0.50	-
12	485548.50	1306910.54	Аналитический	0.50	-
13	485532.79	1306906.76	Аналитический	0.50	-
14	485165.28	1306880.36	Аналитический	0.50	-
15	485044.70	1306872.97	Аналитический	0.50	-
16	484923.62	1306861.13	Аналитический	0.50	-
17	484465.64	1306847.51	Аналитический	0.50	-
18	483969.85	1306819.23	Аналитический	0.50	-
19	483906.32	1306816.18	Аналитический	0.50	-
20	483358.92	1306786.51	Аналитический	0.50	-
21	483029.13	1306767.72	Аналитический	0.50	-
22	482823.61	1306756.52	Аналитический	0.50	-
23	482832.41	1306746.69	Аналитический	0.50	-
24	482840.71	1306737.42	Аналитический	0.50	-
25	483034.90	1306749.46	Аналитический	0.50	-
26	483367.97	1306766.43	Аналитический	0.50	-
27	483899.53	1306797.67	Аналитический	0.50	-
28	483920.58	1306792.41	Аналитический	0.50	-
29	483934.07	1306792.01	Аналитический	0.50	-
30	483937.22	1306798.35	Аналитический	0.50	-
31	483939.58	1306798.58	Аналитический	0.50	-
32	483944.47	1306796.37	Аналитический	0.50	-

1	2	3	4	5	6
33	483947.07	1306789.48	Аналитический	0.50	-
34	483956.85	1306789.49	Аналитический	0.50	-
35	483958.89	1306797.93	Аналитический	0.50	-
36	483963.09	1306798.73	Аналитический	0.50	-
37	484466.75	1306828.41	Аналитический	0.50	-
38	484926.50	1306844.99	Аналитический	0.50	-
39	485081.80	1306855.78	Аналитический	0.50	-
40	485073.61	1306873.56	Аналитический	0.50	-
41	485463.40	1306894.40	Аналитический	0.50	-
1	486332.19	1306944.84	Аналитический	0.50	-
42	482654.18	1306764.35	Аналитический	0.50	-
43	482714.31	1306886.17	Аналитический	0.50	-
44	482761.85	1306982.46	Аналитический	0.50	-
45	482992.28	1307482.47	Аналитический	0.50	-
46	483001.37	1307502.22	Аналитический	0.50	-
47	482984.42	1307508.18	Аналитический	0.50	-
48	482975.40	1307488.93	Аналитический	0.50	-
49	482753.93	1307017.00	Аналитический	0.50	-
50	482746.92	1307002.06	Аналитический	0.50	-
51	482742.42	1306998.33	Аналитический	0.50	-
52	482738.92	1306997.44	Аналитический	0.50	-
53	482735.38	1306997.06	Аналитический	0.50	-
54	482723.67	1307000.27	Аналитический	0.50	-
55	482713.07	1306985.59	Аналитический	0.50	-
56	482718.82	1306978.28	Аналитический	0.50	-
57	482721.92	1306973.68	Аналитический	0.50	-
58	482723.93	1306969.23	Аналитический	0.50	-
59	482725.26	1306965.53	Аналитический	0.50	-
60	482725.05	1306959.32	Аналитический	0.50	-
61	482722.11	1306948.45	Аналитический	0.50	-
62	482631.73	1306764.10	Аналитический	0.50	-
42	482654.18	1306764.35	Аналитический	0.50	-
63	484585.90	1309668.18	Картометрический	5.00	-
64	484567.92	1309677.98	Картометрический	5.00	-
65	484377.00	1309377.32	Картометрический	5.00	-
66	484345.57	1309336.92	Картометрический	5.00	-
67	484348.01	1309335.92	Картометрический	5.00	-
68	484383.82	1309359.27	Картометрический	5.00	-
69	484423.54	1309416.90	Картометрический	5.00	-
63	484585.90	1309668.18	Картометрический	5.00	-
70	489155.13	1314857.33	Картометрический	5.00	-
71	489356.72	1315171.08	Картометрический	5.00	-
72	489425.04	1315262.15	Аналитический	2.50	-
73	489457.24	1315305.08	Аналитический	2.50	-

1	2	3	4	5	6
74	489499.33	1315360.34	Аналитический	2.50	-
75	489517.19	1315420.89	Аналитический	2.50	-
76	489540.59	1315500.25	Аналитический	0.30	-
77	489587.77	1315629.63	Аналитический	0.30	-
78	489657.02	1316075.93	Аналитический	0.30	-
79	489201.67	1316173.84	Аналитический	0.30	-
80	489216.91	1316282.98	Картометрический	5.00	-
81	489062.81	1316316.12	Картометрический	5.00	-
82	489045.27	1316189.67	Картометрический	5.00	-
83	488658.03	1316252.00	Картометрический	5.00	-
84	488507.37	1315177.75	Аналитический	0.30	-
85	488481.85	1314999.31	Картометрический	5.00	-
86	488869.65	1314923.28	Картометрический	5.00	-
87	489023.04	1314893.21	Картометрический	5.00	-
88	489084.54	1314881.15	Картометрический	5.00	-
89	489124.13	1314870.97	Картометрический	5.00	-
70	489155.13	1314857.33	Картометрический	5.00	-

3. Сведения о характерных точках части (частей) границы объекта

Обозначение характерных точек части границы	Координаты, м		Метод определения координат характерной точки	Средняя квадратическая погрешность положения характерной точки (Mt), м	Описание обозначения точки на местности (при наличии)
	X	Y			
1	2	3	4	5	6
Часть №					
-	-	-	-	-	-

Раздел 3

Сведения о местоположении измененных (уточненных) границ объекта							
1. Система координат: -							
2. Сведения о характерных точках границ объекта							
Обозначение характерных точек границ	Существующие координаты, м		Измененные (уточненные) координаты, м		Метод определения координат характерной точки	Средняя квадратическая погрешность положения характерной точки (Mt), м	Описание обозначения точки на местности (при наличии)
	X	Y	X	Y			
1	2	3	4	5	6	7	8
-	-	-	-	-	-	-	-
3.Сведения о характерных точках части (частей) границы объекта							
Часть №							
-	-	-	-	-	-	-	-

Раздел 9

План границ объекта

Схема расположения листов землеустройства объекта

7

План границ объекта

Лист №2



Масштаб 1:5000

Используемые условные знаки и обозначения:

границы территориальной зоны

•76 характерная точка границ территориальной зоны

Заместитель руководителя БУЯО «Нормативно-проектный центр»

Подпись _____ А.В. Романов Дата « 08 » декабря 2020 г.

Место для оттиска герба (при наличии) лица, составившего описание местоположения границ объекта

ОПИСАНИЕ МЕСТОПОЛОЖЕНИЯ ГРАНИЦ

Зона сельскохозяйственного производства за границами населенного пункта - СХ2

(наименование объекта, местоположение границ которого описано
(далее - объект)

Раздел 1

Сведения об объекте		
№ п/п	Характеристики объекта	Описание характеристик
1	2	3
1	Местоположение объекта	Воронежская область, Каширский муниципальный район, Боевское сельское поселение
2	Площадь объекта ± величина погрешности определения площади (Р ± Дельта Р)	226312+/-8325 м²
3	Иные характеристики объекта	-

Раздел 2

Сведения о местоположении границ объекта					
1. Система координат: МСК - 36, зона 1					
2. Сведения о характерных точках границ объекта					
Обозначение характерных точек границ	Координаты, м		Метод определения координат характерной точки	Средняя квадратическая погрешность положения характерной точки (Mt), м	Описание обозначения точки на местности (при наличии)
	X	Y			
1	2	3	4	5	6
1	485207.56	1305865.48	Картометрический	5.00	-
2	485221.29	1305887.11	Картометрический	5.00	-
3	485394.86	1306429.30	Картометрический	5.00	-
4	485425.94	1306427.91	Картометрический	5.00	-
5	485436.51	1306429.69	Картометрический	5.00	-
6	485439.55	1306436.06	Аналитический	2.50	-
7	485332.26	1306535.74	Аналитический	2.50	-
8	485320.73	1306543.41	Аналитический	2.50	-
9	485280.73	1306588.98	Аналитический	2.50	-
10	485230.50	1306631.07	Аналитический	2.50	-
11	485168.37	1306702.43	Аналитический	2.50	-
12	485136.04	1306749.74	Аналитический	2.50	-
13	485103.72	1306808.24	Аналитический	2.50	-
14	485081.80	1306855.78	Аналитический	2.50	-
15	484972.86	1306848.21	Картометрический	5.00	-
16	484973.64	1306836.23	Аналитический	0.30	-
17	484980.05	1306824.35	Аналитический	0.30	-
18	484993.21	1306788.56	Аналитический	0.30	-
19	485017.39	1306754.95	Аналитический	0.30	-
20	485041.50	1306747.13	Аналитический	0.30	-
21	485114.38	1306672.71	Аналитический	2.50	-
22	485117.36	1306667.16	Аналитический	2.50	-
23	485165.00	1306590.37	Аналитический	2.50	-
24	485168.91	1306582.04	Аналитический	2.50	-
25	485187.19	1306543.14	Аналитический	2.50	-
26	485189.02	1306501.41	Аналитический	2.50	-
27	485187.99	1306494.49	Аналитический	2.50	-
28	485172.61	1306424.09	Аналитический	2.50	-
29	485168.05	1306415.20	Аналитический	2.50	-
30	485172.54	1306328.50	Аналитический	2.50	-
31	485193.78	1306330.58	Аналитический	2.50	-
32	485194.63	1306324.83	Аналитический	2.50	-
33	485204.18	1306245.77	Аналитический	2.50	-

1	2	3	4	5	6
34	485205.04	1306239.80	Аналитический	2.50	-
35	485208.85	1306159.67	Аналитический	2.50	-
36	485209.24	1306154.71	Аналитический	2.50	-
37	485214.27	1306065.61	Аналитический	2.50	-
38	485182.80	1305972.73	Аналитический	2.50	-
39	485165.20	1305929.99	Аналитический	2.50	-
40	485158.27	1305916.41	Аналитический	2.50	-
41	485140.94	1305893.74	Аналитический	2.50	-
42	485115.73	1305866.54	Картометрический	5.00	-
43	484967.26	1305819.02	Картометрический	5.00	-
44	485029.15	1305792.26	Картометрический	5.00	-
45	485078.97	1305805.27	Картометрический	5.00	-
46	485117.77	1305820.75	Картометрический	5.00	-
47	485150.60	1305846.37	Картометрический	5.00	-
48	485194.78	1305862.73	Картометрический	5.00	-
1	485207.56	1305865.48	Картометрический	5.00	-
49	487036.19	1309964.42	Аналитический	0.10	-
50	487059.73	1309981.14	Аналитический	0.10	-
51	487117.97	1310022.54	Аналитический	0.10	-
52	487135.96	1310035.30	Аналитический	0.10	-
53	487157.08	1310063.66	Аналитический	0.10	-
54	487183.71	1310099.40	Аналитический	0.30	-
55	487269.07	1310213.97	Аналитический	0.30	-
56	487280.98	1310230.36	Аналитический	0.30	-
57	487234.06	1310269.49	Картометрический	5.00	-
58	487185.52	1310309.97	Аналитический	2.50	-
59	487137.43	1310350.43	Аналитический	2.50	-
60	487061.50	1310253.07	Аналитический	2.50	-
61	487100.06	1310220.61	Аналитический	2.50	-
62	487074.75	1310191.27	Аналитический	2.50	-
63	487008.15	1310237.45	Аналитический	2.50	
64	486960.85	1310175.09	Аналитический	2.50	-
65	486867.80	1310145.94	Аналитический	2.50	-
66	486785.36	1310116.50	Аналитический	2.50	
67	486800.08	1310101.95	Аналитический	2.50	-
68	486947.23	1310072.04	Аналитический	0.10	-
69	486974.46	1310071.83	Аналитический	0.10	-
70	487023.68	1309988.14	Аналитический	0.10	-
49	487036.19	1309964.42	Аналитический	0.10	-
71	482684.01	1307050.07	Картометрический	5.00	-
72	482307.78	1307489.90	Картометрический	5.00	-
73	482287.69	1307513.31	Картометрический	5.00	-
74	482289.17	1307525.97	Картометрический	5.00	-
75	482298.35	1307535.05	Картометрический	5.00	-
76	482313.43	1307546.40	Картометрический	5.00	-

1	2	3	4	5	6
77	482335.78	1307530.99	Картометрический	5.00	-
78	482364.50	1307539.08	Картометрический	5.00	-
79	482372.51	1307552.08	Картометрический	5.00	-
80	482373.37	1307600.10	Картометрический	5.00	-
81	482367.48	1307619.79	Картометрический	5.00	-
82	482353.96	1307638.72	Картометрический	5.00	-
83	482319.52	1307672.06	Картометрический	5.00	-
84	482306.87	1307677.00	Картометрический	5.00	-
85	482294.04	1307678.17	Картометрический	5.00	-
86	482205.39	1307602.94	Картометрический	5.00	-
87	482212.95	1307587.02	Картометрический	5.00	-
88	482299.13	1307482.55	Картометрический	5.00	-
89	482678.69	1307036.25	Картометрический	5.00	-
71	482684.01	1307050.07	Картометрический	5.00	-

3. Сведения о характерных точках части (частей) границы объекта

Обозначение характерных точек части границы	Координаты, м		Метод определения координат характерной точки	Средняя квадратическая погрешность положения характерной точки (Mt), м	Описание обозначения точки на местности (при наличии)
	X	Y			
1	2	3	4	5	6
Часть №					
-	-	-	-	-	-

Раздел 3

Сведения о местоположении измененных (уточненных) границ объекта							
1. Система координат: -							
2. Сведения о характерных точках границ объекта							
Обозначение характерных точек границ	Существующие координаты, м		Измененные (уточненные) координаты, м		Метод определения координат характерной точки	Средняя квадратическая погрешность положения характерной точки (Mt), м	Описание обозначения точки на местности (при наличии)
	X	Y	X	Y			
1	2	3	4	5	6	7	8
-	-	-	-	-	-	-	-
3.Сведения о характерных точках части (частей) границы объекта							
Часть №							
-	-	-	-	-	-	-	-

Лист 4

План границ объекта



Масштаб 1:10000

Заместитель руководителя БУ ВО «Вологодско-проектный центр»

Подпись _____ Ф.И. Романов Дата «_03_» ____ноября____ 2020 г.

М.П.

ОПИСАНИЕ МЕСТОПОЛОЖЕНИЯ ГРАНИЦ

Зона садоводства и огородничества за границами населенного пункта – СО1

(наименование объекта, местоположение границ которого описано
(далее - объект)

Раздел 1

Сведения об объекте		
№ п/п	Характеристики объекта	Описание характеристик
1	2	3
1	Местоположение объекта	Воронежская область, Каширский муниципальный район, Боевское сельское поселение
2	Площадь объекта ± величина погрешности определения площади (Р ± Дельта Р)	1376561+/-20532 м²
3	Иные характеристики объекта	-

Раздел 2

Сведения о местоположении границ объекта					
1. Система координат: МСК - 36, зона 1					
2. Сведения о характерных точках границ объекта					
Обозначение характерных точек границ	Координаты, м		Метод определения координат характерной точки	Средняя квадратическая погрешность положения характерной точки (Mt), м	Описание обозначения точки на местности (при наличии)
	X	Y			
1	2	3	4	5	6
1	485115.73	1305866.54	Аналитический	0.30	-
2	485140.94	1305893.74	Аналитический	0.30	-
3	485158.27	1305916.41	Аналитический	0.30	-
4	485165.20	1305929.99	Аналитический	0.30	-
5	485182.80	1305972.73	Аналитический	0.30	-
6	485214.27	1306065.61	Аналитический	0.30	-
7	485209.24	1306154.71	Аналитический	0.30	-
8	485208.85	1306159.67	Аналитический	0.30	-
9	485205.04	1306239.80	Аналитический	0.30	-
10	485204.18	1306245.77	Аналитический	0.30	-
11	485194.63	1306324.83	Аналитический	0.30	-
12	485193.78	1306330.58	Аналитический	0.30	-
13	485172.54	1306328.50	Аналитический	0.30	-
14	485168.05	1306415.20	Аналитический	0.30	-
15	485172.61	1306424.09	Аналитический	0.30	-
16	485187.99	1306494.49	Аналитический	0.30	-
17	485189.02	1306501.41	Аналитический	0.30	-
18	485187.19	1306543.14	Аналитический	0.30	-
19	485168.91	1306582.04	Аналитический	0.30	-
20	485165.00	1306590.37	Аналитический	0.30	-
21	485117.36	1306667.16	Аналитический	0.30	-
22	485114.38	1306672.71	Аналитический	0.30	-
23	485041.50	1306747.13	Аналитический	0.30	-
24	485017.39	1306754.95	Аналитический	0.30	-
25	484993.21	1306788.56	Аналитический	0.30	-
26	484980.05	1306824.35	Аналитический	0.30	-
27	484973.64	1306836.23	Аналитический	0.30	-
28	484972.95	1306846.36	Картометрический	5.00	-
29	484972.86	1306848.21	Картометрический	5.00	-
30	484926.50	1306844.99	Картометрический	5.00	-
31	484466.75	1306828.41	Картометрический	5.00	-
32	483963.09	1306798.73	Картометрический	5.00	-
33	483958.89	1306797.93	Картометрический	5.00	-

1	2	3	4	5	6
34	483956.85	1306789.49	Картометрический	5.00	-
35	483947.07	1306789.48	Картометрический	5.00	-
36	483944.47	1306796.37	Картометрический	5.00	-
37	483939.58	1306798.58	Картометрический	5.00	-
38	483937.22	1306798.35	Картометрический	5.00	-
39	483934.07	1306792.01	Картометрический	5.00	-
40	483920.58	1306792.41	Картометрический	5.00	-
41	483899.53	1306797.67	Картометрический	5.00	-
42	483367.97	1306766.43	Картометрический	5.00	-
43	483034.90	1306749.46	Картометрический	5.00	-
44	482840.71	1306737.42	Картометрический	5.00	-
45	482849.46	1306727.61	Аналитический	0.30	-
46	482963.44	1306597.54	Аналитический	0.30	-
47	483069.37	1306558.69	Аналитический	0.30	-
48	483176.84	1306512.30	Аналитический	0.30	-
49	483695.87	1306314.98	Аналитический	0.30	-
50	484299.33	1306084.62	Картометрический	5.00	-
51	484538.94	1305988.46	Аналитический	0.30	-
52	484568.92	1305976.42	Аналитический	0.30	-
53	484759.60	1305900.01	Картометрический	5.00	-
54	484967.26	1305819.02	Картометрический	5.00	-
1	485115.73	1305866.54	Аналитический	0.30	-

3. Сведения о характерных точках части (частей) границы объекта

Обозначение характерных точек части границы	Координаты, м		Метод определения координат характерной точки	Средняя квадратическая погрешность положения характерной точки (Mt), м	Описание обозначения точки на местности (при наличии)
	X	Y			
1	2	3	4	5	6
Часть №					
-	-	-	-	-	-

Раздел 3

Сведения о местоположении измененных (уточненных) границ объекта							
1. Система координат: -							
2. Сведения о характерных точках границ объекта							
Обозначение характерных точек границ	Существующие координаты, м		Измененные (уточненные) координаты, м		Метод определения координат характерной точки	Средняя квадратическая погрешность положения характерной точки (Mt), м	Описание обозначения точки на местности (при наличии)
	X	Y	X	Y			
1	2	3	4	5	6	7	8
-	-	-	-	-	-	-	-
3.Сведения о характерных точках части (частей) границы объекта							
Часть №							
-	-	-	-	-	-	-	-

Раздел 4

План границ объекта



Масштаб 1:5000

Используемые условные знаки и обозначения :

границы территориальной зоны

характерная точка границ территориальной зоны

Заместитель руководителя БУВО «Нормативно-проектный центр»

Подпись _____ А.Н. Романков Дата « 08 » декабря 2020 г.

Место для оттиска печати (при наличии) лица, составившего описание местоположения границ объекта