Правовое управление правительства
Воронежской области
ЗАРЕГИСТРИРОВАНО
«25» 02 2021г.
Регистрационный номер № 151

ДЕПАРТАМЕНТ
АРХИТЕКТУРЫ И ГРАДОСТРОИТЕЛЬСТВА
ВОРОНЕЖСКОЙ ОБЛАСТИ

ПРИКАЗ

11.02.2021 № 45-01-04/123

г. Воронеж

Об утверждении правил землепользования и застройки Терновского сельского поселения Новохопёрского муниципального района Воронежской области

В соответствии с Градостроительным кодексом Российской Федерации, Федеральным законом от 06.10.2003 № 131-ФЗ «Об общих принципах организации местного самоуправления в Российской Федерации», Законами Воронежской области от 07.07.2006 № 61-ОЗ «О регулировании градостроительной деятельности в Воронежской области», от 20.12.2018 № 173-ОЗ «О перераспределении полномочий по утверждению правил землепользования и застройки между органами местного самоуправления поселений Воронежской области, городского округа город Нововоронеж, Борисоглебского городского округа и исполнительными органами государственной власти Воронежской области», постановлением правительства Воронежской области от 31.12.2014 № 1240 «Об утверждении Положения о департаменте архитектуры и градостроительства Воронежской области», на основании приказа департамента архитектуры и градостроительства Воронежской области от 30.12.2019 № 45-01-04/900 «О подготовке проектов правил землепользования и застройки поселений Богучарского, Бутурлиновского, Грибановского, Калачеевского, Каменского,

Кантемировского, Нижнедевицкого, Новохопёрского, Острогожского, Петропавловского, Поворинского, Репьёвского, Россошанского, Таловского, Терновского и Эртильского муниципальных районов и Борисоглебского городского округа Воронежской области», с учетом заключений о результатах публичных слушаний от 30.11.2020

п р и к а з ы в а ю:

1. Утвердить прилагаемые правила землепользования и застройки Терновского сельского поселения Новохопёрского муниципального района Воронежской области.

2. Признать утратившим силу решение Совета народных депутатов Терновского сельского поселения Новохопёрского муниципального района Воронежской области от 23.06.2016 № 60/1 «Об утверждении правил землепользования и застройки Терновского сельского поселения Новохоперского муниципального района Воронежской области в новой редакции».

3. Контроль исполнения настоящего приказа возложить на заместителя руководителя департамента архитектуры и градостроительства Воронежской области – начальника отдела территориального планирования Беляеву С.М.

Руководитель департамента
архитектуры и градостроительства
Воронежской области А.А. Еренков

УТВЕРЖДЕНЫ
приказом департамента
архитектуры и градостроительства
Воронежской области
от 11.02.2021 № 45-01-04/123

ПРАВИЛА ЗЕМЛЕПОЛЬЗОВАНИЯ И ЗАСТРОЙКИ ТЕРНОВСКОГО СЕЛЬСКОГО ПОСЕЛЕНИЯ НОВОХОПЁРСКОГО МУНИЦИПАЛЬНОГО РАЙОНА ВОРОНЕЖСКОЙ ОБЛАСТИ

ЧАСТЬ I. ПОРЯДОК ПРИМЕНЕНИЯ ПРАВИЛ ЗЕМЛЕПОЛЬЗОВАНИЯ И ЗАСТРОЙКИ И ВНЕСЕНИЯ В НИХ ИЗМЕНЕНИЙ

Раздел 1. Общие положения

1. Предмет регулирования и цели подготовки Правил землепользования и застройки Терновского сельского поселения Новохопёрского муниципального района Воронежской области

1. Правила землепользования и застройки Терновского сельского поселения Новохопёрского муниципального района Воронежской области (далее – Правила) являются документом градостроительного зонирования, который утверждается нормативным правовым актом департамента архитектуры и градостроительства Воронежской области и в котором устанавливаются территориальные зоны, градостроительные регламенты, порядок применения такого документа и порядок внесения в него изменений.

2. Правила разработаны в соответствии с Градостроительным кодексом Российской Федерации (далее – ГрК РФ), Земельным кодексом Российской Федерации, Федеральным законом от 06.10.2003 № 131-ФЗ «Об общих принципах организации местного самоуправления в Российской Федерации», иными нормативными правовыми актами Российской Федерации, Воронежской области, муниципальными правовыми актами муниципального образования с учетом положений нормативных актов и

документов, определяющих основные направления социально-экономического и градостроительного развития муниципального образования, а также сведений Единого государственного реестра недвижимости, сведений, документов и материалов, содержащихся в государственных информационных системах обеспечения градостроительной деятельности.

3. Правила разработаны в целях:

– создания условий для устойчивого развития территории муниципального образования, сохранения окружающей среды и объектов культурного наследия;

– создания условий для планировки территории муниципального образования;

– обеспечения прав и законных интересов физических и юридических лиц, в том числе правообладателей земельных участков и объектов капитального строительства;

– создания условий для привлечения инвестиций, в том числе путем предоставления возможности выбора наиболее эффективных видов разрешенного использования земельных участков и объектов капитального строительства.

2. Основные понятия, используемые в Правилах

В настоящих Правилах используются основные понятия, установленные законодательством Российской Федерации.

3. Сфера применения Правил

1. Действие настоящих Правил распространяется на всю территорию Терновского сельского поселения Новохопёрского муниципального района Воронежской области. Правила обязательны для соблюдения органами государственной власти, органами местного самоуправления, физическими и юридическими лицами, при осуществлении ими градостроительной деятельности на территории Терновского сельского поселения Новохопёрского муниципального района Воронежской области.

2. Настоящие Правила применяются наряду с:

– техническими регламентами и иными обязательными требованиями, установленными в соответствии с законодательством в целях обеспечения безопасности жизни и здоровья людей, надежности и безопасности зданий, строений и сооружений, сохранения окружающей природной среды и объектов культурного наследия;

– региональными и местными нормативами градостроительного проектирования.

4. Содержание и порядок применения Правил

1. Правила включают в себя:

1) порядок их применения и внесения изменений в Правила;

2) карту градостроительного зонирования;

3) градостроительные регламенты.

Обязательным приложением к настоящим Правилам являются сведения о границах территориальных зон, которые должны содержать графическое описание местоположения границ территориальных зон, перечень координат характерных точек этих границ в системе координат, используемой для ведения Единого государственного реестра недвижимости.

2. Порядок применения Правил и внесения в них изменений включает в себя положения:

1) о регулировании землепользования и застройки;

2) об изменении видов разрешенного использования земельных участков и объектов капитального строительства физическими и юридическими лицами;

3) о подготовке документации по планировке территории органами местного самоуправления;

4) о проведении общественных обсуждений или публичных слушаний по вопросам землепользования и застройки;

5) о внесении изменений в Правила;

6) о регулировании иных вопросов землепользования и застройки.

5. Использование объектов недвижимости, не соответствующих настоящим Правилам

1. Земельные участки или объекты капитального строительства, виды разрешенного использования, предельные (минимальные и (или) максимальные) размеры и предельные параметры которых не соответствуют градостроительному регламенту, могут использоваться без установления срока приведения их в соответствие с градостроительным регламентом, за исключением случаев, если использование таких земельных участков и объектов капитального строительства опасно для жизни или здоровья человека, для окружающей среды, объектов культурного наследия.

2. Реконструкция указанных в подпункте 1 настоящего пункта объектов капитального строительства может осуществляться только путем приведения таких объектов в соответствие с градостроительным регламентом или путем уменьшения их несоответствия предельным параметрам разрешенного строительства, реконструкции. Изменение видов разрешенного использования указанных земельных участков и объектов капитального строительства может осуществляться путем приведения их в соответствие с видами разрешенного использования земельных участков и объектов капитального строительства, установленными градостроительным регламентом.

3. В случае если использование указанных в подпункте 1 настоящего пункта земельных участков и объектов капитального строительства продолжается и опасно для жизни или здоровья человека, для окружающей среды, объектов культурного наследия, в соответствии с федеральными законами может быть наложен запрет на использование таких земельных участков и объектов.

6. Открытость и доступность информации о землепользовании и застройке

1. Настоящие Правила являются открытыми и общедоступными.

2. Настоящие Правила подлежат опубликованию в порядке, установленном для официального опубликования нормативных правовых актов Воронежской области, и размещению в федеральной государственной информационной системе территориального планирования и в государственной информационной системе обеспечения градостроительной деятельности.

Раздел 2. Положения о регулировании землепользования и застройки

7. Перераспределение полномочий между органами местного самоуправления Терновского сельского поселения Новохопёрского муниципального района Воронежской области и департаментом архитектуры и градостроительства Воронежской области

1. На основании Закона Воронежской области от 20.12.2018 № 173-ОЗ «О перераспределении полномочий по утверждению правил землепользования и застройки между органами местного самоуправления поселений Воронежской области, городского округа город Нововоронеж, Борисоглебского городского округа и исполнительными органами государственной власти Воронежской области» (далее – Закон Воронежской области) и в соответствии со статьей 8.2 ГрК РФ, пунктом 6.1 статьи 26.3 Федерального закона от 06.10.1999 № 184-ФЗ «Об общих принципах организации законодательных (представительных) и исполнительных органов государственной власти субъектов Российской Федерации», частью 1.2 статьи 17 Федерального закона от 06.10.2003 № 131-ФЗ «Об общих принципах организации местного самоуправления в Российской Федерации» полномочия по утверждению Правил перераспределены между органами местного самоуправления Терновского сельского поселения Новохопёрского муниципального района Воронежской области и департаментом архитектуры и градостроительства Воронежской области (далее – Уполномоченный орган) на срок, установленный Законом Воронежской области.

2. После истечения срока, указанного в Законе Воронежской области, полномочия Уполномоченного органа, предусмотренные настоящими Правилами, осуществляются органами местного самоуправления Терновского сельского поселения Новохопёрского муниципального района Воронежской области в соответствии с требованиями ГрК РФ.

8. Полномочия Уполномоченного органа по вопросам землепользования и застройки

1. Полномочия Уполномоченного органа по вопросам землепользования и застройки включают:

1) принятие решений о подготовке проекта Правил, о подготовке проекта о внесении изменений в Правила;

2) утверждение Правил, утверждение внесения изменений в Правила;

3) принятие решений о предоставлении разрешений на условно разрешенный вид использования объектов капитального строительства или земельного участка;

4) принятие решений о предоставлении разрешения на отклонение от предельных параметров разрешенного строительства, реконструкции объектов капитального строительства;

5) иные полномочия в соответствии с действующим законодательством.

9. Комиссия по подготовке проектов Правил

1. Комиссия по подготовке проектов правил землепользования и застройки поселений Воронежской области, городского округа город Нововоронеж, Борисоглебского городского округа (далее – Комиссия) является специально созданным постоянно действующим коллегиальным органом при Уполномоченном органе в целях реализации полномочий, указанных в пункте 8 настоящих Правил, перераспределенных в

соответствии с Законом Воронежской области и обеспечения выполнения задач градостроительного зонирования.

2. Комиссия создается и прекращает свою деятельность приказом Уполномоченного органа.

3. Состав и порядок деятельности Комиссии утверждается приказом Уполномоченного органа.

Раздел 3. Положения об изменении видов разрешенного использования земельных участков и объектов капитального строительства физическими и юридическими лицами

10. Изменение видов разрешенного использования земельных участков и объектов капитального строительства

1. Для каждой из установленных настоящими Правилами территориальных зон могут устанавливаться основные, условно разрешенные и вспомогательные виды разрешенного использования земельных участков и объектов капитального строительства.

2. Изменение одного вида разрешенного использования земельных участков и объектов капитального строительства на другой вид такого использования осуществляется в соответствии с градостроительным регламентом при условии соблюдения требований технических регламентов.

3. Основные и вспомогательные виды разрешенного использования земельных участков и объектов капитального строительства правообладателями земельных участков и объектов капитального строительства, за исключением органов государственной власти, органов местного самоуправления, государственных и муниципальных учреждений, государственных и муниципальных унитарных предприятий, выбираются самостоятельно без дополнительных разрешений и согласования.

4. Решения об изменении одного вида разрешенного использования земельных участков и объектов капитального строительства, расположенных на землях, на которые действие градостроительных регламентов не

распространяется или для которых градостроительные регламенты не устанавливаются, на другой вид такого использования принимаются в соответствии с федеральными законами.

11. Предоставление разрешения на условно разрешенный вид использования земельного участка или объекта капитального строительства

1. Физическое или юридическое лицо, заинтересованное в предоставлении разрешения на условно разрешенный вид использования земельного участка или объекта капитального строительства (далее - разрешение на условно разрешенный вид использования), направляет заявление о предоставлении разрешения на условно разрешенный вид использования в Комиссию. Заявление о предоставлении разрешения на условно разрешенный вид использования может быть направлено в форме электронного документа, подписанного электронной подписью в соответствии с требованиями Федерального закона от 06.04.2011 № 63-ФЗ «Об электронной подписи».

2. Порядок предоставления разрешения на условно разрешенный вид использования земельного участка или объекта капитального строительства определен статьей 39 ГрК РФ.

3. Проект решения о предоставлении разрешения на условно разрешенный вид использования подлежит рассмотрению на общественных обсуждениях или публичных слушаниях, проводимых в порядке, установленном статьей 5.1 ГрК РФ, с учетом положений статьи 39 ГрК РФ.

12. Предоставление разрешения на отклонение от предельных параметров разрешенного строительства, реконструкции объектов капитального строительства

1. Правообладатели земельных участков, размеры которых меньше установленных градостроительным регламентом минимальных размеров земельных участков либо конфигурация, инженерно-геологические или иные характеристики которых неблагоприятны для застройки, вправе обратиться за разрешениями на отклонение от предельных параметров разрешенного

строительства, реконструкции объектов капитального строительства (далее также – разрешение на отклонение от предельных параметров).

2. Правообладатели земельных участков вправе обратиться за разрешениями на отклонение от предельных параметров разрешенного строительства, реконструкции объектов капитального строительства, если такое отклонение необходимо в целях однократного изменения одного или нескольких предельных параметров разрешенного строительства, реконструкции объектов капитального строительства, установленных градостроительным регламентом для конкретной территориальной зоны, не более чем на десять процентов.

3. Порядок предоставления разрешения на отклонение от предельных параметров определен статьей 40 ГрК РФ.

4. Проект решения о предоставлении разрешения на отклонение от предельных параметров подлежит рассмотрению на общественных обсуждениях или публичных слушаниях, проводимых в порядке, установленном статьей 5.1 ГрК РФ, с учетом положений статьи 39 ГрК РФ, за исключением случая, указанного в части 1.1 статьи 40 ГрК РФ.

Раздел 4. Положения о подготовке документации по планировке территории органами местного самоуправления

13. Общие положения о подготовке документации по планировке территории

1. Подготовка документации по планировке территории осуществляется в целях обеспечения устойчивого развития территорий, в том числе выделения элементов планировочной структуры, установления границ земельных участков, установления границ зон планируемого размещения объектов капитального строительства.

2. Подготовка документации по планировке территории осуществляется в соответствии с главой 5 ГрК РФ.

3. Состав и содержание документации по планировке территории определяется ГрК РФ.

Раздел 5. Положения о проведении общественных обсуждений или публичных слушаний по вопросам землепользования и застройки

14. Общие положения о порядке проведения общественных обсуждений или публичных слушаний в сфере градостроительной деятельности

1. В целях соблюдения права человека на благоприятные условия жизнедеятельности, прав и законных интересов правообладателей земельных участков и объектов капитального строительства по проектам правил землепользования и застройки, проектам планировки территории, проектам межевания территории, проектам, предусматривающим внесение изменений в один из указанных утвержденных документов, проектам решений о предоставлении разрешения на условно разрешенный вид использования земельного участка или объекта капитального строительства, проектам решений о предоставлении разрешения на отклонение от предельных параметров разрешенного строительства, реконструкции объектов капитального строительства в соответствии с уставом муниципального образования и (или) нормативным правовым актом представительного органа муниципального образования и с учетом положений ГрК РФ проводятся общественные обсуждения или публичные слушания, за исключением случаев, предусмотренных ГрК РФ и другими федеральными законами.

2. Порядок проведения общественных обсуждений или публичных слушаний определяется ГрК РФ, Уставом Терновского сельского поселения Новохопёрского муниципального района Воронежской области и (или) нормативным правовым актом представительного органа муниципального образования.

Раздел 6. Положения о внесении изменений в Правила

15. Основания и порядок внесения изменений в Правила

1. Основания для рассмотрения вопроса о внесении изменений в настоящие Правила предусмотрены статьей 33 ГрК РФ.

2. Внесение изменений в Правила осуществляется в порядке, предусмотренном статьями 31 и 32 ГрК РФ, с учетом особенностей, установленных статьей 33 ГрК РФ.

Раздел 7. Положения о регулировании иных вопросов землепользования и застройки

16. Общие принципы регулирования иных вопросов землепользования и застройки на территории Терновского сельского поселения Новохопёрского муниципального района Воронежской области

Иные вопросы землепользования и застройки на территории Терновского сельского поселения Новохопёрского муниципального района Воронежской области регулируются законодательством Российской Федерации, Воронежской области, муниципальными правовыми актами Терновского сельского поселения Новохопёрского муниципального района Воронежской области.

ЧАСТЬ II. КАРТА ГРАДОСТРОИТЕЛЬНОГО ЗОНИРОВАНИЯ

17. Карты градостроительного зонирования

1. Карта градостроительного зонирования территории Терновского сельского поселения Новохопёрского муниципального района Воронежской области.

ПРАВИЛА ЗЕМЛЕПОЛЬЗОВАНИЯ И ЗАСТРОЙКИ

Карта градостроительного зонирования территории Терновского сельского поселения Новохопёрского муниципального района Воронежской области

УСЛОВНЫЕ ОБОЗНАЧЕНИЯ

Территориальные границы

- Граница сельского поселения
- Граница населенного пункта

Территории, для которых градостроительные регламенты не устанавливаются

- Сельскохозяйственные угодья в составе земель сельскохозяйственного назначения
- Земли, покрытые поверхностными водами
- Земли лесного фонда

Территориальные зоны

- Ж1 — Зона застройки индивидуальными жилыми домами
- ОД — Общественно-деловая зона
- СХ1 — Зона сельскохозяйственного использования в границах населенных пунктов
- СХ2 — Зона сельскохозяйственного производства
- ИТ1 — Зона улиц, дорог, инженерной и транспортной инфраструктуры
- СН1 — Зона ритуальных объектов

Объекты транспортной инфраструктуры

Зоны с особыми условиями использования территории

- Улично-дорожная сеть населенного пункта

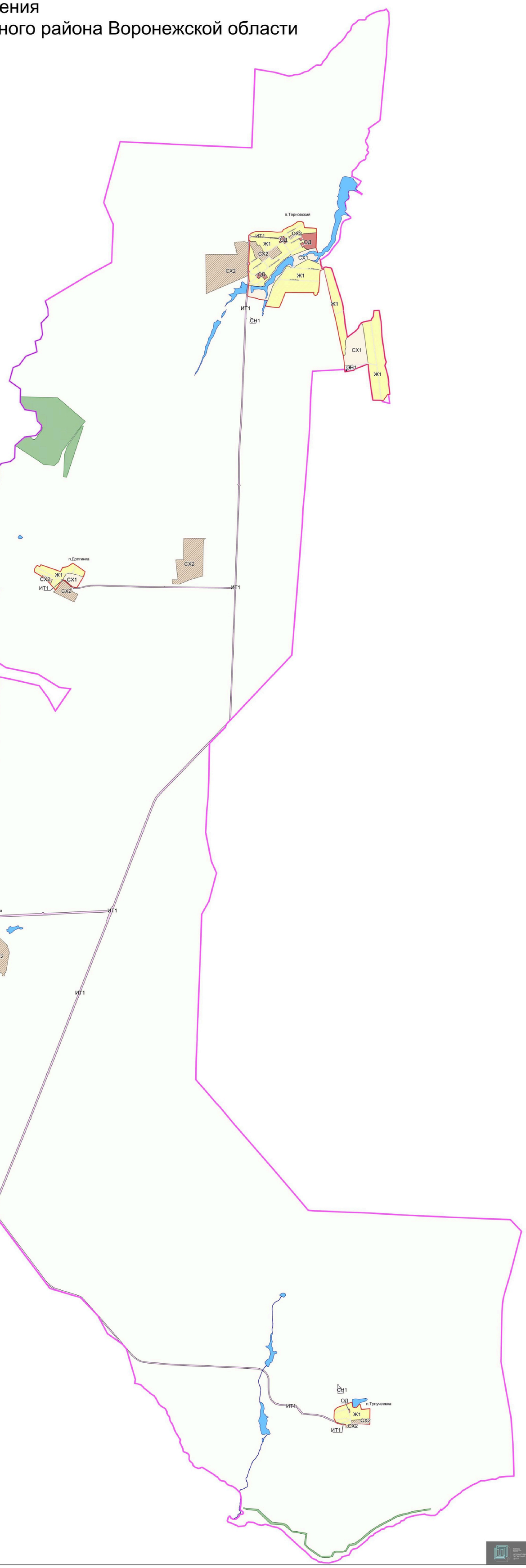

МАСШТАБ 1:25000

м 250 0 500 1500 2500м

2. Карта градостроительного зонирования с отображением зон с особыми условиями использования территории Терновского сельского поселения Новохопёрского муниципального района Воронежской области.

ПРАВИЛА ЗЕМЛЕПОЛЬЗОВАНИЯ И ЗАСТРОЙКИ

Карта градостроительного зонирования с отображением зон с особыми условиями использования территории Терновского сельского поселения Новохопёрского муниципального района Воронежской области

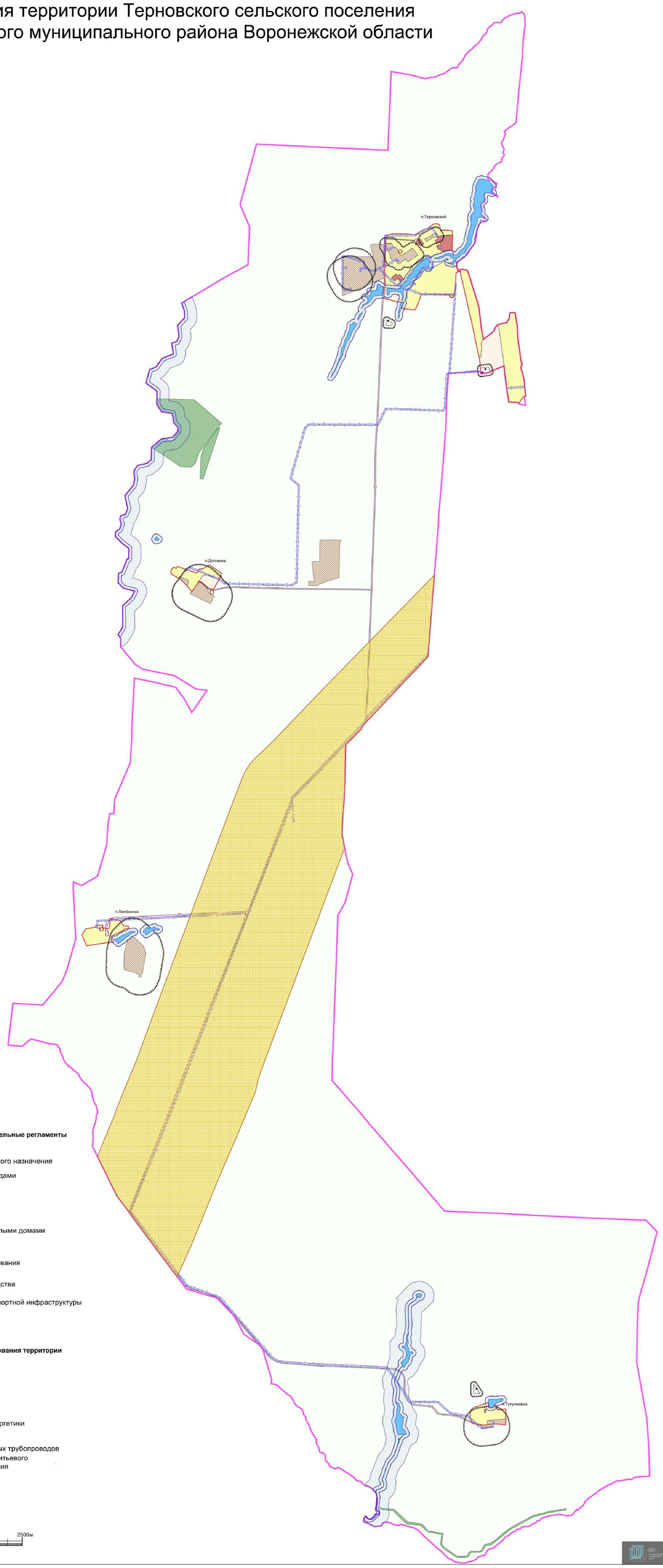

УСЛОВНЫЕ ОБОЗНАЧЕНИЯ

Территориальные границы

- Граница сельского поселения
- Граница населенного пункта

Территории, для которых градостроительные регламенты не устанавливаются

- Сельскохозяйственные угодья в составе земель сельскохозяйственного назначения
- Земли, покрытые поверхностными водами
- Земли лесного фонда

Виды территориальных зон

- Зона застройки индивидуальными жилыми домами
- Общественно-деловая зона
- Зона сельскохозяйственного использования в границах населенных пунктов
- Зона сельскохозяйственного производства
- Зона улиц, дорог, инженерной и транспортной инфраструктуры
- Зона ритуальных объектов

Зоны с особыми условиями использования территории

- Водоохранная зона
- Прибрежная защитная полоса
- Санитарно-защитная зона
- Охранная зона объектов электроэнергетики
- Зона минимальных расстояний до магистральных или промышленных трубопроводов
- Зона санитарной охраны источников питьевого и хозяйственно-бытового водоснабжения

МАСШТАБ 1:25000

м 250 0 500 1500 2500м

18. Перечень территориальных зон, установленных на карте градостроительного зонирования

1. Порядок установления территориальных зон определен статьей 34 ГрК РФ. На карте градостроительного зонирования установлены следующие виды территориальных зон:

Наименование территориальной зоны	Кодовое обозначение территориальной зоны
Жилые зоны	
Зона застройки индивидуальными жилыми домами	**Ж1**
Общественно-деловые зоны	
Общественно-деловая зона	**ОД**
Зоны инженерной и транспортной инфраструктуры	
Зона улиц, дорог, инженерной и транспортной инфраструктуры	**ИТ1**
Зоны сельскохозяйственного использования	
Зона сельскохозяйственного использования в границах населенных пунктов	**СХ1**
Зона сельскохозяйственного производства	**СХ2**
Зоны специального назначения	
Зона ритуальных объектов	**СН1**

2. Сведения о границах территориальных зон, содержащие графическое описание местоположения границ территориальных зон, перечень координат характерных точек границ территориальных зон посёлка Терновский, являются приложением № 1 к настоящим Правилам.

3. Сведения о границах территориальных зон, содержащие графическое описание местоположения границ территориальных зон, перечень координат характерных точек границ территориальных зон посёлка Долгинка, являются приложением № 2 к настоящим Правилам.

4. Сведения о границах территориальных зон, содержащие графическое описание местоположения границ территориальных зон, перечень координат характерных точек границ территориальных зон посёлка Лепёхинка, являются приложением № 3 к настоящим Правилам.

5. Сведения о границах территориальных зон, содержащие графическое описание местоположения границ территориальных зон, перечень координат характерных точек границ территориальных зон посёлка Тулучеевка, являются приложением № 4 к настоящим Правилам.

6. Сведения о границах территориальных зон, содержащие графическое описание местоположения границ территориальных зон, перечень координат характерных точек границ территориальных зон, расположенных за границами населенных пунктов на территории Терновского сельского поселения, являются приложением № 5 к настоящим Правилам.

ЧАСТЬ III. ГРАДОСТРОИТЕЛЬНЫЕ РЕГЛАМЕНТЫ

19. Общие положения о градостроительном регламенте

1. Градостроительным регламентом определяется правовой режим земельных участков, равно как всего, что находится над и под поверхностью земельных участков и используется в процессе их застройки и последующей эксплуатации объектов капитального строительства.

2. Действие градостроительного регламента распространяется в равной мере на все земельные участки и объекты капитального строительства, расположенные в пределах границ территориальной зоны, обозначенной на карте градостроительного зонирования.

3. Земли и земельные участки, на которые действие градостроительных регламентов не распространяется или для которых градостроительные регламенты не устанавливаются, определены статьей 36 ГрК РФ.

20. Виды разрешенного использования

1. Разрешенное использование земельных участков и объектов капитального строительства может быть следующих видов:

– основные виды разрешенного использования;

– условно разрешенные виды использования;

– вспомогательные виды разрешенного использования, допустимые только в качестве дополнительных по отношению к основным видам разрешенного использования и условно разрешенным видам использования и осуществляемые совместно с ними.

2. Виды разрешенного использования (далее – ВРИ) земельных участков в настоящих Правилах определяются в соответствии с приказом Министерства экономического развития Российской Федерации от 01.09.2014 № 540 «Об утверждении классификатора видов разрешенного использования земельных участков».

21. Градостроительные регламенты территориальных зон

1. Зона застройки индивидуальными жилыми домами – Ж1

№ п/п	Код ВРИ	Наименование ВРИ	Предельные (минимальные и (или) максимальные) размеры земельных участков, в том числе их площадь, м²		Максимальный процент застройки в границах земельного участка	Предельное количество этажей или предельная высота зданий, строений, сооружений	Минимальные отступы от границ земельных участков в целях определения мест допустимого размещения зданий, строений, сооружений, за пределами которых запрещено строительство зданий, строений, сооружений
			min	max			
ОСНОВНЫЕ ВИДЫ РАЗРЕШЕННОГО ИСПОЛЬЗОВАНИЯ ЗЕМЕЛЬНЫХ УЧАСТКОВ И ОБЪЕКТОВ КАПИТАЛЬНОГО СТРОИТЕЛЬСТВА							
1	2.1	Для индивидуального жилищного строительства	400	5000	50%	3 этажа	3 метра
2	2.3	Блокированная жилая застройка	80	3000	50%	3 этажа	3 метра; 0 метров – при примыкании к соседним зданиям
3	2.2	Для ведения личного подсобного хозяйства (приусадебный земельный участок)	300	5000	30%	3 этажа	3 метра
4	1.19	Сенокошение	600	50000	0%	не подлежат установлению	
5	1.20	Выпас сельскохозяйственных животных	300	50000	0%	не подлежат установлению	
6	3.1.1	Предоставление коммунальных услуг	не подлежит установлению	5000	не подлежит установлению		
7	3.1.2	Административные здания организаций, обеспечивающих предоставление коммунальных услуг	не подлежат установлению		60%	3 этажа	3 метра
8	3.2.3	Оказание услуг связи	не подлежат установлению		60%	3 этажа	3 метра
9	3.4.1	Амбулаторно-поликлиническое обслуживание	не подлежат установлению			3 этажа	3 метра
10	3.5.1	Дошкольное, начальное и среднее общее образование	не подлежат установлению			4 этажа	3 метра
11	3.6.2.	Парки культуры и отдыха	не подлежат установлению				
12	5.1.3	Площадки для занятий спортом	не подлежат установлению				

№ п/п	Код ВРИ	Наименование ВРИ	Предельные (минимальные и (или) максимальные) размеры земельных участков, в том числе их площадь, м²		Максимальный процент застройки в границах земельного участка	Предельное количество этажей или предельная высота зданий, строений, сооружений	Минимальные отступы от границ земельных участков в целях определения мест допустимого размещения зданий, строений, сооружений, за пределами которых запрещено строительство зданий, строений, сооружений
			min	max			
13	9.3	Историко-культурная деятельность	не подлежат установлению				
14	12.0.1	Улично-дорожная сеть	не подлежат установлению				
15	12.0.2	Благоустройство территории	не подлежат установлению				
УСЛОВНО РАЗРЕШЕННЫЕ ВИДЫ ИСПОЛЬЗОВАНИЯ ЗЕМЕЛЬНЫХ УЧАСТКОВ И ОБЪЕКТОВ КАПИТАЛЬНОГО СТРОИТЕЛЬСТВА							
16	2.1.1	Малоэтажная многоквартирная жилая застройка	600	не подлежит установлению	45%	4 этажа	6 метров
17	2.7.1	Хранение автотранспорта	не подлежат установлению				
18	3.3	Бытовое обслуживание	200	5000	60%	3 этажа	3 метра
19	3.8.1	Государственное управление	не подлежат установлению		60%	4 этажа	3 метра
20	3.10.1	Амбулаторное ветеринарное обслуживание	200	5000	60%	3 этажа	3 метра
21	4.1	Деловое управление	не подлежат установлению		60%	4 этажа	3 метра
22	4.4	Магазины	200	5000	60%	3 этажа	3 метра
23	4.5	Банковская и страховая деятельность	не подлежат установлению		60%	3 этажа	3 метра
24	4.6	Общественное питание	200		5000	50%	3 этажа
25	6.4	Пищевая промышленность	не подлежит установлению	5000	не подлежит установлению	15 метров	3 метра
26	13.1	Ведение огородничества	100	4500	0%	не подлежат установлению	
27	13.2	Ведение садоводства	600	2000	30%	3 этажа	3 метра

Ограничения использования земельных участков и объектов капитального строительства, устанавливаемые в соответствии с законодательством Российской Федерации, определяются пунктом 22 настоящих Правил.

2. Общественно-деловая зона – ОД

№ п/п	Код ВРИ	Наименование ВРИ	Предельные (минимальные и (или) максимальные) размеры земельных участков, в том числе их площадь, м²		Максимальный процент застройки в границах земельного участка	Предельное количество этажей или предельная высота зданий, строений, сооружений	Минимальные отступы от границ земельных участков в целях определения мест допустимого размещения зданий, строений, сооружений, за пределами которых запрещено строительство зданий, строений, сооружений
			min	max			
ОСНОВНЫЕ ВИДЫ РАЗРЕШЕННОГО ИСПОЛЬЗОВАНИЯ ЗЕМЕЛЬНЫХ УЧАСТКОВ И ОБЪЕКТОВ КАПИТАЛЬНОГО СТРОИТЕЛЬСТВА							
1	3.1.1	Предоставление коммунальных услуг	не подлежит установлению	5000	не подлежат установлению		
2	3.1.2	Административные здания организаций, обеспечивающих предоставление коммунальных услуг	не подлежат установлению		60%	не подлежит установлению	3 метра
3	3.2.1	Дома социального обслуживания	не подлежат установлению		60%	не подлежит установлению	6 метров
4	3.2.2	Оказание социальной помощи населению	не подлежат установлению		60%	не подлежит установлению	6 метров
5	3.2.3	Оказание услуг связи	не подлежат установлению		60%	не подлежит установлению	6 метров
6	3.3	Бытовое обслуживание	200	не подлежит установлению	60%	не подлежит установлению	6 метров
7	3.4.1	Амбулаторно-поликлиническое обслуживание	не подлежат установлению			не подлежит установлению	6 метров
8	3.5.1	Дошкольное, начальное и среднее общее образование	не подлежат установлению			4 этажа	6 метров
9	3.6.1	Объекты культурно-досуговой деятельности	не подлежат установлению		60%	не подлежит установлению	6 метров
10	3.6.2.	Парки культуры и отдыха	не подлежат установлению				
11	3.7.1	Осуществление религиозных обрядов	не подлежат установлению				6 метров
12	3.8.1	Государственное управление	не подлежат установлению		60%	не подлежит установлению	6 метров
13	3.10.1	Амбулаторное ветеринарное обслуживание	не подлежат установлению		60%	3 этажа	3 метра
14	4.1	Деловое управление	не подлежат установлению		50%	не подлежит установлению	6 метров
15	4.4	Магазины	200	не подлежит установлению	60%	не подлежит установлению	3 метра

№ п/п	Код ВРИ	Наименование ВРИ	Предельные (минимальные и (или) максимальные) размеры земельных участков, в том числе их площадь, м²		Максимальный процент застройки в границах земельного участка	Предельное количество этажей или предельная высота зданий, строений, сооружений	Минимальные отступы от границ земельных участков в целях определения мест допустимого размещения зданий, строений, сооружений, за пределами которых запрещено строительство зданий, строений, сооружений
			min	max			
16	4.5	Банковская и страховая деятельность	не подлежат установлению		60%	не подлежит установлению	6 метров
17	4.6	Общественное питание	400	не подлежит установлению	50%	не подлежит установлению	6 метров
18	5.1.3	Площадки для занятий спортом	не подлежат установлению				
19	5.1.4	Оборудованные площадки для занятий спортом	не подлежат установлению				3 метра
20	8.3	Обеспечение внутреннего правопорядка	не подлежат установлению				3 метра
21	9.3	Историко-культурная деятельность	не подлежат установлению				
22	12.0.1	Улично-дорожная сеть	не подлежат установлению				
23	12.0.2	Благоустройство территории	не подлежат установлению				
УСЛОВНО РАЗРЕШЕННЫЕ ВИДЫ ИСПОЛЬЗОВАНИЯ ЗЕМЕЛЬНЫХ УЧАСТКОВ И ОБЪЕКТОВ КАПИТАЛЬНОГО СТРОИТЕЛЬСТВА							
24	2.1	Для индивидуального жилищного строительства	300	1000	50%	3 этажа	3 метра
25	2.2	Для ведения личного подсобного хозяйства (приусадебный земельный участок)	300	5000	40%	3 этажа	3 метра
26	6.4	Пищевая промышленность	400	5000	50%	15 метров	3 метра

Ограничения использования земельных участков и объектов капитального строительства, устанавливаемые в соответствии с законодательством Российской Федерации, определяются пунктом 22 настоящих Правил.

3. Зона улиц, дорог, инженерной и транспортной инфраструктуры – ИТ1

№ п/п	Код ВРИ	Наименование ВРИ	Предельные (минимальные и (или) максимальные) размеры земельных участков, в том числе их площадь, м²		Максимальный процент застройки в границах земельного участка	Предельное количество этажей или предельная высота зданий, строений, сооружений	Минимальные отступы от границ земельных участков в целях определения мест допустимого размещения зданий, строений, сооружений, за пределами которых запрещено строительство зданий, строений, сооружений
			min	max			
ОСНОВНЫЕ ВИДЫ РАЗРЕШЕННОГО ИСПОЛЬЗОВАНИЯ ЗЕМЕЛЬНЫХ УЧАСТКОВ И ОБЪЕКТОВ КАПИТАЛЬНОГО СТРОИТЕЛЬСТВА							
1	7.2.1	Размещение автомобильных дорог	не подлежат установлению				
2	7.2.3	Стоянки транспорта общего пользования	не подлежат установлению				
3	3.1.1	Предоставление коммунальных услуг	не подлежат установлению				
4	12.0.1	Улично-дорожная сеть	не подлежат установлению				
УСЛОВНО РАЗРЕШЕННЫЕ ВИДЫ ИСПОЛЬЗОВАНИЯ ЗЕМЕЛЬНЫХ УЧАСТКОВ И ОБЪЕКТОВ КАПИТАЛЬНОГО СТРОИТЕЛЬСТВА							
5	4.9.1	Объекты дорожного сервиса	не подлежат установлению				3 метра

Ограничения использования земельных участков и объектов капитального строительства, устанавливаемые в соответствии с законодательством Российской Федерации, определяются пунктом 22 настоящих Правил.

4. Зона сельскохозяйственного использования в границах населенных пунктов – СХ1

№ п/п	Код ВРИ	Наименование ВРИ	Предельные (минимальные и (или) максимальные) размеры земельных участков, в том числе их площадь, м²		Максимальный процент застройки в границах земельного участка	Предельное количество этажей или предельная высота зданий, строений, сооружений	Минимальные отступы от границ земельных участков в целях определения мест допустимого размещения зданий, строений, сооружений, за пределами которых запрещено строительство зданий, строений, сооружений
			min	max			
ОСНОВНЫЕ ВИДЫ РАЗРЕШЕННОГО ИСПОЛЬЗОВАНИЯ ЗЕМЕЛЬНЫХ УЧАСТКОВ И ОБЪЕКТОВ КАПИТАЛЬНОГО СТРОИТЕЛЬСТВА							
1	1.2	Выращивание зерновых и иных сельскохозяйственных культур	не подлежат установлению				
2	1.3	Овощеводство	не подлежат установлению				
3	1.4	Выращивание тонизирующих, лекарственных, цветочных культур	не подлежат установлению				
4	1.5	Садоводство	не подлежат установлению				
5	1.12	Пчеловодство	не подлежат установлению				
6	1.13	Рыбоводство	не подлежат установлению				
7	1.16	Ведение личного подсобного хозяйства на полевых участках	не подлежат установлению				
8	1.17	Питомники	не подлежат установлению				
9	1.19	Сенокошение	не подлежат установлению				
10	1.20	Выпас сельскохозяйственных животных	не подлежат установлению				
11	3.1.1	Предоставление коммунальных услуг	не подлежат установлению				
12	11.0	Водные объекты	не подлежат установлению				
13	11.1	Общее пользование водными объектами	не подлежат установлению				

№ п/п	Код ВРИ	Наименование ВРИ	Предельные (минимальные и (или) максимальные) размеры земельных участков, в том числе их площадь, м²		Максимальный процент застройки в границах земельного участка	Предельное количество этажей или предельная высота зданий, строений, сооружений	Минимальные отступы от границ земельных участков в целях определения мест допустимого размещения зданий, строений, сооружений, за пределами которых запрещено строительство зданий, строений, сооружений
			min	max			
14	12.0	Земельные участки (территории) общего пользования	не подлежат установлению				
15	13.1	Ведение огородничества	100	4500	0%	не подлежат установлению	
УСЛОВНО РАЗРЕШЕННЫЕ ВИДЫ ИСПОЛЬЗОВАНИЯ ЗЕМЕЛЬНЫХ УЧАСТКОВ И ОБЪЕКТОВ КАПИТАЛЬНОГО СТРОИТЕЛЬСТВА							
16	1.15	Хранение и переработка сельскохозяйственной продукции	не подлежат установлению				3 метра
17	5.4	Причалы для маломерных судов	не подлежат установлению				
18	6.8	Связь	не подлежат установлению				3 метра

Ограничения использования земельных участков и объектов капитального строительства, устанавливаемые в соответствии с законодательством Российской Федерации, определяются пунктом 22 настоящих Правил.

5. Зона сельскохозяйственного производства – СХ2

№ п/п	Код ВРИ	Наименование ВРИ	Предельные (минимальные и (или) максимальные) размеры земельных участков, в том числе их площадь, м²		Максимальный процент застройки в границах земельного участка	Предельное количество этажей или предельная высота зданий, строений, сооружений	Минимальные отступы от границ земельных участков в целях определения мест допустимого размещения зданий, строений, сооружений, за пределами которых запрещено строительство зданий, строений, сооружений
			min	max			
ОСНОВНЫЕ ВИДЫ РАЗРЕШЕННОГО ИСПОЛЬЗОВАНИЯ ЗЕМЕЛЬНЫХ УЧАСТКОВ И ОБЪЕКТОВ КАПИТАЛЬНОГО СТРОИТЕЛЬСТВА							
1	1.1	Растениеводство	не подлежат установлению				
2	1.12	Пчеловодство	не подлежат установлению				
3	1.15	Хранение и переработка сельскохозяйственной продукции	не подлежат установлению				3 метра
4	1.16	Ведение личного подсобного хозяйства на полевых участках	не подлежат установлению				
5	1.17	Питомники	не подлежат установлению				
6	1.18	Обеспечение сельскохозяйственного производства	не подлежат установлению				3 метра
7	3.1.1	Предоставление коммунальных услуг	не подлежат установлению				
8	4.1	Деловое управление	не подлежат установлению		50%	не подлежит установлению	3 метра
9	6.9	Склады	не подлежат установлению		60%	не подлежит установлению	3 метра
10	6.9.1	Складские площадки	не подлежат установлению				
11	12.0	Земельные участки (территории) общего пользования	не подлежат установлению				
УСЛОВНО РАЗРЕШЕННЫЕ ВИДЫ ИСПОЛЬЗОВАНИЯ ЗЕМЕЛЬНЫХ УЧАСТКОВ И ОБЪЕКТОВ КАПИТАЛЬНОГО СТРОИТЕЛЬСТВА							
12	1.7	Животноводство	не подлежат установлению				3 метра
13	6.4	Пищевая промышленность	не подлежат установлению				3 метра

Ограничения использования земельных участков и объектов капитального строительства, устанавливаемые в соответствии с законодательством Российской Федерации, определяются пунктом 22 настоящих Правил.

6. Зона ритуальных объектов - СН1

№ п/п	Код ВРИ	Наименование ВРИ	Предельные (минимальные и (или) максимальные) размеры земельных участков, в том числе их площадь, м²		Максимальный процент застройки в границах земельного участка	Предельное количество этажей или предельная высота зданий, строений, сооружений	Минимальные отступы от границ земельных участков в целях определения мест допустимого размещения зданий, строений, сооружений, за пределами которых запрещено строительство зданий, строений, сооружений
			min	max			
ОСНОВНЫЕ ВИДЫ РАЗРЕШЕННОГО ИСПОЛЬЗОВАНИЯ ЗЕМЕЛЬНЫХ УЧАСТКОВ И ОБЪЕКТОВ КАПИТАЛЬНОГО СТРОИТЕЛЬСТВА							
1	12.1	Ритуальная деятельность	не подлежит установлению	400000	не подлежат установлению		3 метра
2	9.3	Историко-культурная деятельность	не подлежат установлению				
3	12.0	Земельные участки (территории) общего пользования	не подлежат установлению				
4	3.1.1	Предоставление коммунальных услуг	не подлежат установлению				
УСЛОВНО РАЗРЕШЕННЫЕ ВИДЫ ИСПОЛЬЗОВАНИЯ ЗЕМЕЛЬНЫХ УЧАСТКОВ И ОБЪЕКТОВ КАПИТАЛЬНОГО СТРОИТЕЛЬСТВА							
5	3.7.1	Осуществление религиозных обрядов	не подлежат установлению				3 метра

Ограничения использования земельных участков и объектов капитального строительства, устанавливаемые в соответствии с законодательством Российской Федерации, определяются пунктом 22 настоящих Правил.

22. Ограничения использования земельных участков и объектов капитального строительства, устанавливаемые в соответствии с законодательством Российской Федерации

1. На территории Терновского сельского поселения Новохопёрского муниципального района Воронежской области располагаются следующие зоны с особыми условиями использования территории:

1) охранная зона объектов электроэнергетики (объектов электросетевого хозяйства и объектов по производству электрической энергии);

2) водоохранная (рыбоохранная) зона;

3) прибрежная защитная полоса;

4) зоны санитарной охраны источников питьевого и хозяйственно-бытового водоснабжения, а также устанавливаемые в случаях, предусмотренных Водным кодексом Российской Федерации, в отношении подземных водных объектов зоны специальной охраны;

5) санитарно-защитная зона;

6) зона минимальных расстояний до магистральных или промышленных трубопроводов (газопроводов, нефтепроводов и нефтепродуктопроводов, аммиакопроводов).

2. Ограничения для зон с особыми условиями использования территории установлены в соответствии с действующими нормативами.

№ п/п	Вид зоны	Ограничения в использовании земельных участков и объектов капитального строительства	Основания установления ограничений
1	Охранная зона объектов электроэнергетики (объектов электросетевого хозяйства и объектов по	1. В охранных зонах объектов электросетевого хозяйства, размещенных на земельных участках, запрещается осуществлять любые действия, которые могут нарушить безопасную работу объектов электросетевого хозяйства, в том числе привести к их	Постановление Правительства Российской Федерации от 24.02.2009 № 160 «О порядке установления охранных зон объектов электросетевого хозяйства и особых условий

	производству электрической энергии)	повреждению или уничтожению, и (или) повлечь причинение вреда жизни, здоровью граждан и имуществу физических или юридических лиц, а также повлечь нанесение экологического ущерба и возникновение пожаров, в том числе: - набрасывать на провода и опоры воздушных линий электропередачи посторонние предметы, а также подниматься на опоры воздушных линий электропередачи; - размещать любые объекты и предметы (материалы) в пределах созданных в соответствии с требованиями нормативно-технических документов проходов и подъездов для доступа к объектам электросетевого хозяйства, а также проводить любые работы и возводить сооружения, которые могут препятствовать доступу к объектам электросетевого хозяйства, без создания необходимых для такого доступа проходов и подъездов; - находиться в пределах огороженной территории и помещениях распределительных устройств и подстанций, открывать двери и люки распределительных устройств и подстанций, производить переключения и подключения в электрических сетях (указанное требование не распространяется на работников, занятых выполнением разрешённых в установленном порядке работ), разводить огонь в пределах охранных зон вводных и распределительных устройств, подстанций, воздушных линий электропередачи, а также в охранных зонах кабельных линий электропередачи; - размещать свалки; - производить работы ударными механизмами, сбрасывать тяжести массой свыше 5 тонн, производить сброс и слив едких и коррозионных веществ и горюче-смазочных материалов (в охранных зонах подземных кабельных линий электропередачи). 2. Для объектов электросетевого хозяйства напряжением свыше 1000 вольт, помимо действий, предусмотренных пунктом 1, запрещается: - складировать или размещать хранилища любых, в том числе горюче-смазочных материалов; - размещать детские и спортивные площадки, стадионы, рынки, торговые точки, полевые станы, загоны для скота, гаражи и стоянки всех видов машин и механизмов, проводить любые мероприятия,	использования земельных участков, расположенных в границах таких зон» Постановление Правительства Российской Федерации от 18.11.2013 № 1033 «О порядке установления охранных зон объектов по производству электрической энергии и особых условий использования земельных участков, расположенных в границах таких зон»

		связанные с большим скоплением людей, не занятых выполнением разрешённых в установленном порядке работ (в охранных зонах воздушных линий электропередачи); - использовать (запускать) любые летательные аппараты, в том числе воздушных змеев, спортивные модели летательных аппаратов (в охранных зонах воздушных линий электропередачи); - бросать якоря с судов и осуществлять их проход с отданными якорями, цепями, лотами, волокушами и тралами (в охранных зонах подводных кабельных линий электропередачи); - осуществлять проход судов с поднятыми стрелами кранов и других механизмов (в охранных зонах воздушных линий электропередачи). 3. Без письменного решения о согласовании сетевой организации запрещается: - строительство, капитальный ремонт, реконструкция или снос зданий и сооружений; - горные, взрывные, мелиоративные работы, в том числе связанные с временным затоплением земель; - посадка и вырубка деревьев и кустарников; - дноуглубительные, землечерпальные и погрузочно-разгрузочные работы, добыча рыбы, других водных животных и растений придонными орудиями лова, устройство водопоев, колка и заготовка льда (в охранных зонах подводных кабельных линий электропередачи); - проход судов, у которых расстояние по вертикали от верхнего крайнего габарита с грузом или без груза до нижней точки провеса проводов переходов воздушных линий электропередачи через водоёмы менее минимально допустимого расстояния, в том числе с учётом максимального уровня подъёма воды при паводке; - проезд машин и механизмов, имеющих общую высоту с грузом или без груза от поверхности дороги более 4,5 метра (в охранных зонах воздушных линий электропередачи); - земляные работы на глубине более 0,3 метра (на вспахиваемых землях на глубине более 0,45 метра), а также планировка грунта (в охранных зонах подземных кабельных линий электропередачи); - полив сельскохозяйственных культур в случае, если высота струи воды может составить свыше 3 метров (в охранных зонах	

		воздушных линий электропередачи); - полевые сельскохозяйственные работы с применением сельскохозяйственных машин и оборудования высотой более 4 метров (в охранных зонах воздушных линий электропередачи) или полевые сельскохозяйственные работы, связанные с вспашкой земли (в охранных зонах кабельных линий электропередачи). 4. Для объектов электросетевого хозяйства напряжением до 1000 вольт, помимо действий, предусмотренных пунктом 3, без письменного решения о согласовании сетевых организаций запрещается: - размещать детские и спортивные площадки, стадионы, рынки, торговые точки, полевые станы, загоны для скота, гаражи и стоянки всех видов машин и механизмов, садовые, огородные земельные участки и иные объекты недвижимости, расположенные в границах территории ведения гражданами садоводства или огородничества для собственных нужд объекты жилищного строительства, в том числе индивидуального (в охранных зонах воздушных линий электропередачи); - складировать или размещать хранилища любых, в том числе горюче-смазочных материалов; - устраивать причалы для стоянки судов, барж и плавучих кранов, бросать якоря с судов и осуществлять их проход с отданными якорями, цепями, лотами, волокушами и тралами (в охранных зонах подводных кабельных линий электропередачи). 5. В охранных зонах объектов по производству электрической энергии запрещается осуществлять действия, которые могут нарушить безопасную работу объектов, в том числе привести к их повреждению или уничтожению и (или) повлечь причинение вреда жизни, здоровью граждан и имуществу физических или юридических лиц, а также нанесение вреда окружающей среде и возникновение пожаров и чрезвычайных ситуаций, а именно: - убирать, перемещать, засыпать и повреждать предупреждающие знаки; - размещать кладбища, скотомогильники, захоронения отходов производства и потребления, радиоактивных, химических, взрывчатых, токсичных, отравляющих и ядовитых веществ;	

		- производить сброс и слив едких и коррозионных веществ, в том числе растворов кислот, щелочей и солей, а также горюче-смазочных материалов; - разводить огонь и размещать какие-либо открытые или закрытые источники огня; - проводить работы, размещать объекты и предметы, возводить сооружения, которые могут препятствовать доступу к объектам, без создания необходимых для такого доступа проходов и подъездов; - производить работы ударными механизмами, сбрасывать тяжести массой свыше 5 тонн; - складировать любые материалы, в том числе взрывоопасные, пожароопасные и горюче-смазочные. 6. Без письменного согласования владельцев объектов по производству электрической энергии запрещается: - размещать детские и спортивные площадки, стадионы, рынки, торговые точки, полевые станы, загоны для скота, гаражи и стоянки всех видов машин и механизмов; - проводить любые мероприятия, связанные с пребыванием людей, не занятых выполнением работ, разрешенных в установленном порядке; - осуществлять горные, взрывные, мелиоративные работы, в том числе связанные с временным затоплением земель.	
2	Водоохранная зона	В границах водоохраной зоны запрещается: - использование сточных вод в целях регулирования плодородия почв; - размещение кладбищ, скотомогильников, объектов размещения отходов производства и потребления, химических, взрывчатых, токсичных, отравляющих и ядовитых веществ, пунктов захоронения радиоактивных отходов; - осуществление авиационных мер по борьбе с вредными организмами; - движение и стоянка транспортных средств (кроме специальных транспортных средств), за исключением их движения по дорогам и стоянки на дорогах и в специально оборудованных местах, имеющих твердое покрытие; - строительство и реконструкция автозаправочных станций, складов горюче-смазочных материалов (за исключением случаев, если	Водный кодекс Российской Федерации

		автозаправочные станции, склады горюче-смазочных материалов размещены на территориях портов, инфраструктуры внутренних водных путей, в том числе баз (сооружений) для стоянки маломерных судов, объектов органов федеральной службы безопасности), станций технического обслуживания, используемых для технического осмотра и ремонта транспортных средств, осуществление мойки транспортных средств; - размещение специализированных хранилищ пестицидов и агрохимикатов, применение пестицидов и агрохимикатов; - сброс сточных, в том числе дренажных, вод; - разведка и добыча общераспространенных полезных ископаемых (за исключением случаев, если разведка и добыча общераспространенных полезных ископаемых осуществляются пользователями недр, осуществляющими разведку и добычу иных видов полезных ископаемых, в границах предоставленных им в соответствии с законодательством Российской Федерации о недрах горных отводов и (или) геологических отводов на основании утвержденного технического проекта в соответствии со ст. 19.1 Закона Российской Федерации от 21 февраля 1992 года № 2395-1 «О недрах»).	
3	Прибрежная защитная полоса	В границах прибрежных защитных полос запрещается: - использование сточных вод в целях регулирования плодородия почв; - размещение кладбищ, скотомогильников, объектов размещения отходов производства и потребления, химических, взрывчатых, токсичных, отравляющих и ядовитых веществ, пунктов захоронения радиоактивных отходов; - осуществление авиационных мер по борьбе с вредными организмами; - движение и стоянка транспортных средств (кроме специальных транспортных средств), за исключением их движения по дорогам и стоянки на дорогах и в специально оборудованных местах, имеющих твердое покрытие; - строительство и реконструкция автозаправочных станций, складов горюче-смазочных материалов (за исключением случаев, если автозаправочные станции, склады горюче-смазочных материалов размещены на территориях портов, инфраструктуры внутренних водных путей, в том числе баз (сооружений) для стоянки	Водный кодекс Российской Федерации

		маломерных судов, объектов органов федеральной службы безопасности), станций технического обслуживания, используемых для технического осмотра и ремонта транспортных средств, осуществление мойки транспортных средств; - размещение специализированных хранилищ пестицидов и агрохимикатов, применение пестицидов и агрохимикатов; - сброс сточных, в том числе дренажных, вод; - разведка и добыча общераспространенных полезных ископаемых (за исключением случаев, если разведка и добыча общераспространенных полезных ископаемых осуществляются пользователями недр, осуществляющими разведку и добычу иных видов полезных ископаемых, в границах предоставленных им в соответствии с законодательством Российской Федерации о недрах горных отводов и (или) геологических отводов на основании утвержденного технического проекта в соответствии со ст. 19.1 Закона Российской Федерации от 21 февраля 1992 года № 2395-1 «О недрах»); - распашка земель; - размещение отвалов размываемых грунтов; - выпас сельскохозяйственных животных и организация для них летних лагерей, ванн.	
4	Зоны санитарной охраны источников питьевого и хозяйственно-бытового водоснабжения, а также устанавливаемые в случаях, предусмотренных Водным кодексом Российской Федерации, в отношении подземных водных объектов зоны специальной охраны	В зоне санитарной охраны источников питьевого и хозяйственно-бытового водоснабжения запрещается сброс сточных, в том числе дренажных, вод. На территории зоны санитарной охраны подземных источников водоснабжения: 1. В первом поясе не допускается: - посадка высокоствольных деревьев; - все виды строительства, не имеющие непосредственного отношения к эксплуатации, реконструкции и расширению водопроводных сооружений, в том числе прокладка трубопроводов различного назначения; - размещение жилых и хозяйственно-бытовых зданий; - проживание людей; - применение ядохимикатов и удобрений. 2. Во втором поясе запрещено: - закачка отработанных вод в подземные горизонты, подземное	Водный кодекс Российской Федерации СанПиН 2.1.4.1110-02 «Зоны санитарной охраны источников водоснабжения и водопроводов питьевого назначения»

		складирование твёрдых отходов и разработка недр земли; - размещение кладбищ, скотомогильников, полей ассенизации, полей фильтрации, навозохранилищ, силосных траншей, животноводческих и птицеводческих предприятий и других объектов, обусловливающих опасность микробного загрязнения подземных вод; - применение удобрений и ядохимикатов; - рубка леса главного пользования и реконструкции; - размещение складов горюче-смазочных материалов, ядохимикатов и минеральных удобрений, накопителей промстоков, шламохранилищ и других объектов, обусловливающих опасность химического загрязнения подземных вод. Бурение новых скважин и новое строительство, связанное с нарушением почвенного покрова, производится при обязательном согласовании с центром государственного санитарно-эпидемиологического надзора. 3. В третьем поясе запрещено: - закачка отработанных вод в подземные горизонты, подземное складирование твёрдых отходов и разработка недр земли; - размещение складов горюче-смазочных материалов, ядохимикатов и минеральных удобрений, накопителей промстоков, шламохранилищ и других объектов, обусловливающих опасность химического загрязнения подземных вод. Размещение таких объектов допускается в пределах третьего пояса зоны санитарной охраны только при использовании защищённых подземных вод, при условии выполнения специальных мероприятий по защите водоносного горизонта от загрязнения при наличии санитарно-эпидемиологического заключения центра государственного санитарно-эпидемиологического надзора, выданного с учётом заключения органов геологического контроля. Бурение новых скважин и новое строительство, связанное с нарушением почвенного покрова, производится при обязательном согласовании с центром государственного санитарно-эпидемиологического надзора. На территории зоны санитарной охраны поверхностных источников водоснабжения:	

		1. В первом поясе не допускается: - посадка высокоствольных деревьев; - все виды строительства, не имеющие непосредственного отношения к эксплуатации, реконструкции и расширению водопроводных сооружений, в том числе прокладка трубопроводов различного назначения; - размещение жилых и хозяйственно-бытовых зданий; - проживание людей; - применение ядохимикатов и удобрений; - спуск любых сточных вод, в том числе сточных вод водного транспорта; - купание, стирка белья, водопой скота и другие виды водопользования, оказывающие влияние на качество воды. 2. Во втором поясе не допускается: - рубка леса главного пользования и реконструкции, а также закрепление за лесозаготовительными предприятиями древесины на корню и лесосечного фонда долгосрочного пользования (допускается только рубки ухода и санитарные рубки леса); - расположение стойбищ и выпас скота, а также всякое другое использование водоема и земельных участков, лесных угодий в пределах прибрежной полосы шириной не менее 500 м, которое может привести к ухудшению качества или уменьшению количества воды источника водоснабжения; - отведение сточных вод в зоне водосбора источника водоснабжения, включая его притоки, не отвечающих гигиеническим требованиям к охране поверхностных вод; - размещение кладбищ, скотомогильников, полей ассенизации, полей фильтрации, навозохранилищ, силосных траншей, животноводческих и птицеводческих предприятий и других объектов, обусловливающих опасность микробного загрязнения подземных вод; - применение удобрений и ядохимикатов; - рубка леса главного пользования и реконструкции; - сброс промышленных, сельскохозяйственных, городских и ливневых сточных вод, содержание в которых химических веществ и микроорганизмов превышает установленные санитарными правилами гигиенические нормативы качества воды (с учетом	

		Определения Верховного Суда РФ от 25.09.2014 № АПЛ14-393); - размещение складов горюче-смазочных материалов, ядохимикатов и минеральных удобрений, накопителей промстоков, шламохранилищ и других объектов, обусловливающих опасность химического загрязнения подземных вод. Регулирование отведения территории для нового строительства жилых, промышленных и сельскохозяйственных объектов, а также согласование изменений технологий действующих предприятий, связанных с повышением степени опасности загрязнения сточными водами источника водоснабжения производится при согласовании с центром государственного санитарно-эпидемиологического надзора. Все работы, в том числе добыча песка, гравия, донноуглубительные, в пределах акватории зоны санитарной охраны допускаются по согласованию с центром государственного санитарно - эпидемиологического надзора лишь при обосновании гидрологическими расчетами отсутствия ухудшения качества воды в створе водозабора. Использование химических методов борьбы с эвтрофикацией водоемов допускается при условии применения препаратов, имеющих положительное санитарно - эпидемиологическое заключение государственной санитарно - эпидемиологической службы Российской Федерации. Использование источников водоснабжения в пределах второго пояса зоны санитарной охраны для купания, туризма, водного спорта и рыбной ловли допускается в установленных местах при условии соблюдения гигиенических требований к охране поверхностных вод, а также гигиенических требований к зонам рекреации водных объектов. 3. В третьем поясе не допускается отведение сточных вод в зоне водосбора источника водоснабжения, включая его притоки, не отвечающих гигиеническим требованиям к охране поверхностных вод. Регулирование отведения территории для нового строительства жилых, промышленных и сельскохозяйственных объектов, а также согласование изменений технологий действующих предприятий, связанных с повышением степени опасности загрязнения сточными	

		водами источника водоснабжения производится при согласовании с центром государственного санитарно-эпидемиологического надзора. Все работы, в том числе добыча песка, гравия, донноуглубительные, в пределах акватории зоны санитарной охраны допускаются по согласованию с центром государственного санитарно - эпидемиологического надзора лишь при обосновании гидрологическими расчетами отсутствия ухудшения качества воды в створе водозабора. Использование химических методов борьбы с эвтрофикацией водоемов допускается при условии применения препаратов, имеющих положительное санитарно - эпидемиологическое заключение государственной санитарно - эпидемиологической службы Российской Федерации.	
5	Санитарно-защитная зона	В границах санитарно-защитной зоны не допускается использования земельных участков в целях: - размещения жилой застройки, объектов образовательного и медицинского назначения, спортивных сооружений открытого типа, организаций отдыха детей и их оздоровления, зон рекреационного назначения и для ведения садоводства; - размещения объектов для производства и хранения лекарственных средств, объектов пищевых отраслей промышленности, оптовых складов продовольственного сырья и пищевой продукции, комплексов водопроводных сооружений для подготовки и хранения питьевой воды, использования земельных участков в целях производства, хранения и переработки сельскохозяйственной продукции, предназначенной для дальнейшего использования в качестве пищевой продукции, если химическое, физическое и (или) биологическое воздействие объекта, в отношении которого установлена санитарно-защитная зона, приведет к нарушению качества и безопасности таких средств, сырья, воды и продукции в соответствии с установленными требованиями.	Постановление Правительства Российской Федерации от 03.03.2018 № 222 «Об утверждении Правил установления санитарно-защитных зон и использования земельных участков, расположенных в границах санитарно-защитных зон»
6	Зона минимальных расстояний до магистральных или промышленных трубопроводов	Перечень ограничений использования земельных участков в границах зоны минимальных расстояний до магистральных или промышленных трубопроводов определяется Правительством РФ в положении о данном виде зоны с особыми условиями использования территории.	

	(газопроводов, нефтепроводов и нефтепродуктопроводов, аммиакопроводов)		

Приложение № 1
к правилам землепользования и застройки
Терновского сельского поселения
Новохопёрского муниципального района
Воронежской области

СВЕДЕНИЯ О ГРАНИЦАХ ТЕРРИТОРИАЛЬНЫХ ЗОН, СОДЕРЖАЩИЕ ГРАФИЧЕСКОЕ ОПИСАНИЕ МЕСТОПОЛОЖЕНИЯ ГРАНИЦ ТЕРРИТОРИАЛЬНЫХ ЗОН, ПЕРЕЧЕНЬ КООРДИНАТ ХАРАКТЕРНЫХ ТОЧЕК ГРАНИЦ ТЕРРИТОРИАЛЬНЫХ ЗОН ПОСЁЛКА ТЕРНОВСКИЙ

ОПИСАНИЕ МЕСТОПОЛОЖЕНИЯ ГРАНИЦ

Зона застройки индивидуальными жилыми домами - Ж1

(наименование объекта, местоположение границ которого описано (далее - объект)

Раздел 1

Сведения об объекте		
№ п/п	Характеристики объекта	Описание характеристик
1	2	3
1	Местоположение объекта	Воронежская область, Новохопёрский муниципальный район, Терновское сельское поселение, посёлок Терновский
2	Площадь объекта ± величина погрешности определения площади (Р ± Дельта Р)	142244 +/-1320 м²
3	Иные характеристики объекта	-

Раздел 2

Сведения о местоположении границ объекта					
1. Система координат: МСК - 36, зона 2					
2. Сведения о характерных точках границ объекта					
Обозначение характерных точек границ	Координаты, м		Метод определения координат характерной точки	Средняя квадратическая погрешность положения характерной точки (Mt), м	Описание обозначения точки на местности (при наличии)
	X	Y			
1	2	3	4	5	6
1	450605.90	2223414.10	Картометрический	1.00	-
2	450604.10	2223442.20	Картометрический	1.00	-
3	450599.60	2223455.50	Картометрический	1.00	-
4	450589.30	2223470.30	Картометрический	1.00	-
5	450579.10	2223475.50	Картометрический	1.00	-
6	450569.00	2223478.20	Картометрический	1.00	-
7	450524.30	2223486.70	Картометрический	1.00	-
8	450505.30	2223491.30	Картометрический	1.00	-
9	450501.42	2223498.69	Аналитический	0.10	-
10	450495.20	2223653.60	Картометрический	1.00	-
11	450489.09	2223687.74	Картометрический	1.00	-
12	450418.62	2223691.66	Картометрический	1.00	-
13	450405.35	2223478.76	Аналитический	0.10	-
14	450383.71	2223436.71	Аналитический	0.10	-
15	450359.36	2223448.61	Картометрический	1.00	-
16	450325.96	2223397.75	Картометрический	1.00	-
17	450308.74	2223410.27	Картометрический	1.00	-
18	450278.85	2223429.47	Картометрический	1.00	-
19	450300.67	2223459.66	Картометрический	1.00	-
20	450306.30	2223474.56	Картометрический	1.00	-
21	450275.31	2223489.73	Аналитический	0.10	-
22	450273.55	2223486.91	Аналитический	0.10	-
23	450247.41	2223504.53	Аналитический	0.10	-
24	450235.52	2223485.13	Аналитический	0.10	-
25	450262.19	2223463.14	Аналитический	0.10	-
26	450236.29	2223420.99	Аналитический	0.10	-
27	450175.00	2223457.65	Аналитический	0.10	-
28	450188.27	2223482.35	Аналитический	0.10	-
29	450153.07	2223502.73	Аналитический	0.10	-
30	450159.87	2223516.01	Аналитический	0.10	-
31	450137.44	2223528.38	Аналитический	0.10	-
32	450042.32	2223289.50	Картометрический	1.00	-
33	450066.25	2223273.83	Картометрический	1.00	-
34	450023.07	2223225.27	Картометрический	1.00	-

1	2	3	4	5	6
35	449973.39	2223149.73	Картометрический	1.00	-
36	449928.02	2223104.49	Картометрический	1.00	-
37	449884.49	2223058.43	Картометрический	1.00	-
38	449850.04	2223021.97	Картометрический	1.00	-
39	449806.73	2223006.78	Картометрический	1.00	-
40	449771.23	2222974.74	Аналитический	0.10	-
41	449739.58	2222952.63	Аналитический	0.10	-
42	449711.96	2222925.68	Картометрический	1.00	-
43	449711.22	2222925.43	Картометрический	1.00	-
44	449661.54	2222908.33	Картометрический	1.00	-
45	449614.02	2222850.67	Картометрический	1.00	-
46	449597.20	2222836.31	Картометрический	1.00	-
47	449585.26	2222828.49	Картометрический	1.00	-
48	449584.16	2222828.33	Картометрический	1.00	-
49	449540.77	2222822.13	Картометрический	1.00	-
50	449522.44	2222771.38	Картометрический	1.00	-
51	449548.41	2222566.58	Аналитический	0.10	-
52	449589.04	2222571.14	Аналитический	0.10	-
53	449619.79	2222573.31	Аналитический	0.10	-
54	449652.07	2222570.98	Аналитический	0.10	-
55	449705.22	2222567.79	Аналитический	0.10	-
56	449735.66	2222566.77	Аналитический	0.10	-
57	449755.76	2222570.02	Аналитический	0.10	-
58	449763.33	2222573.56	Аналитический	0.10	-
59	449772.26	2222582.49	Аналитический	0.10	-
60	449777.62	2222580.17	Аналитический	0.10	-
61	449776.27	2222572.27	Аналитический	0.10	-
62	449779.68	2222568.43	Аналитический	0.10	-
63	449788.81	2222564.98	Аналитический	0.10	-
64	449840.68	2222563.28	Аналитический	0.10	-
65	449864.41	2222566.77	Аналитический	0.10	-
66	449875.88	2222567.59	Аналитический	0.10	-
67	449885.31	2222568.32	Аналитический	0.10	-
68	449904.29	2222584.57	Аналитический	0.10	-
69	449917.48	2222581.72	Аналитический	0.10	-
70	449918.62	2222574.05	Аналитический	0.10	-
71	449922.10	2222569.06	Аналитический	0.10	-
72	449931.94	2222568.63	Аналитический	0.10	-
73	449982.24	2222570.66	Аналитический	0.10	-
74	450062.95	2222572.47	Аналитический	0.10	-
75	450118.53	2222574.21	Аналитический	0.10	-
76	450181.66	2222579.72	Аналитический	0.10	-
77	450227.95	2222582.02	Картометрический	1.00	-
78	450227.67	2222585.05	Аналитический	0.10	-
79	450153.94	2222628.14	Аналитический	0.10	-
80	450104.17	2222648.78	Аналитический	0.10	-
81	450030.78	2222666.18	Аналитический	0.10	-
82	449987.62	2222693.35	Картометрический	1.00	-

1	2	3	4	5	6
83	450002.25	2222714.84	Картометрический	1.00	-
84	450012.17	2222730.05	Картометрический	1.00	-
85	449934.44	2222796.73	Картометрический	1.00	-
86	450021.13	2222908.86	Картометрический	1.00	-
87	449975.10	2222948.97	Картометрический	1.00	-
88	450060.80	2223079.06	Картометрический	1.00	-
89	450085.94	2223117.21	Картометрический	1.00	-
90	450136.29	2223076.90	Картометрический	1.00	-
91	450200.13	2223027.95	Картометрический	1.00	-
92	450074.04	2222837.95	Картометрический	1.00	-
93	450088.66	2222826.86	Картометрический	1.00	-
94	450132.69	2222793.48	Картометрический	1.00	-
95	450150.95	2222792.62	Картометрический	1.00	-
96	450218.42	2222743.97	Картометрический	1.00	-
97	450201.01	2222709.17	Картометрический	1.00	-
98	450217.89	2222699.93	Картометрический	1.00	-
99	450222.90	2222709.41	Картометрический	1.00	-
100	450278.06	2222679.83	Картометрический	1.00	-
101	450276.65	2222584.40	Картометрический	1.00	-
102	450290.44	2222584.96	Картометрический	1.00	-
103	450343.08	2222586.34	Картометрический	1.00	-
104	450346.49	2222587.90	Картометрический	1.00	-
105	450348.14	2222591.39	Картометрический	1.00	-
106	450349.57	2222602.20	Картометрический	1.00	-
107	450349.64	2222619.26	Картометрический	1.00	-
108	450340.35	2222774.99	Картометрический	1.00	-
109	450338.55	2222801.38	Картометрический	1.00	-
110	450331.74	2222902.70	Картометрический	1.00	-
111	450322.50	2223023.72	Картометрический	1.00	-
112	450319.11	2223057.26	Картометрический	1.00	-
113	450317.45	2223064.53	Картометрический	1.00	-
114	450315.48	2223072.02	Картометрический	1.00	-
115	450313.18	2223077.80	Картометрический	1.00	-
116	450310.90	2223082.31	Картометрический	1.00	-
117	450306.04	2223089.20	Картометрический	1.00	-
118	450300.49	2223094.90	Картометрический	1.00	-
119	450292.90	2223100.70	Картометрический	1.00	-
120	450270.45	2223068.36	Картометрический	1.00	-
121	450247.73	2223082.86	Картометрический	1.00	-
122	450274.88	2223127.95	Картометрический	1.00	-
123	450235.22	2223157.91	Картометрический	1.00	-
124	450270.84	2223210.95	Картометрический	1.00	-
125	450363.16	2223146.64	Картометрический	1.00	-
126	450346.77	2223116.81	Картометрический	1.00	-
127	450357.95	2223110.96	Картометрический	1.00	-
128	450357.97	2223108.81	Картометрический	1.00	-
129	450354.08	2223100.36	Картометрический	1.00	-
130	450351.44	2223080.85	Картометрический	1.00	-

1	2	3	4	5	6
131	450351.82	2223079.30	Картометрический	1.00	-
132	450352.29	2223078.10	Картометрический	1.00	-
133	450349.70	2223072.98	Картометрический	1.00	-
134	450346.49	2223074.09	Картометрический	1.00	-
135	450345.20	2223073.79	Картометрический	1.00	-
136	450343.93	2223073.49	Картометрический	1.00	-
137	450338.26	2223068.72	Картометрический	1.00	-
138	450330.61	2223061.49	Картометрический	1.00	-
139	450330.91	2223055.75	Картометрический	1.00	-
140	450333.98	2223023.57	Картометрический	1.00	-
141	450343.72	2222901.82	Картометрический	1.00	-
142	450352.84	2222774.72	Картометрический	1.00	-
143	450362.15	2222620.69	Картометрический	1.00	-
144	450363.49	2222603.66	Картометрический	1.00	-
145	450366.67	2222593.04	Картометрический	1.00	-
146	450370.21	2222587.56	Картометрический	1.00	-
147	450375.28	2222584.87	Картометрический	1.00	-
148	450379.12	2222581.96	Картометрический	1.00	-
149	450379.18	2222572.37	Картометрический	1.00	-
150	450408.60	2222604.56	Картометрический	1.00	-
151	450430.10	2222656.30	Картометрический	1.00	-
152	450439.40	2222691.40	Картометрический	1.00	
153	450438.32	2222925.64	Картометрический	1.00	-
154	450428.80	2223007.40	Картометрический	1.00	-
155	450426.80	2223035.80	Картометрический	1.00	-
156	450432.50	2223115.60	Картометрический	1.00	-
157	450473.50	2223145.90	Картометрический	1.00	-
158	450483.30	2223166.40	Картометрический	1.00	-
159	450516.70	2223231.80	Картометрический	1.00	-
160	450529.50	2223268.20	Картометрический	1.00	-
161	450552.00	2223309.70	Картометрический	1.00	-
162	450595.20	2223366.20	Картометрический	1.00	
163	450603.30	2223383.90	Картометрический	1.00	-
1	450605.90	2223414.10	Картометрический	1.00	-
164	450454.87	2223409.07	Картометрический	1.00	-
165	450394.78	2223446.35	Картометрический	1.00	-
166	450377.05	2223405.81	Картометрический	1.00	-
167	450387.54	2223381.92	Картометрический	1.00	-
168	450308.27	2223257.76	Картометрический	1.00	-
169	450351.35	2223226.64	Картометрический	1.00	-
170	450408.75	2223337.72	Картометрический	1.00	-
171	450416.92	2223364.40	Картометрический	1.00	-
172	450427.85	2223358.00	Картометрический	1.00	-
164	450454.87	2223409.07	Картометрический	1.00	-
173	449771.15	2222756.74	Картометрический	1.00	-
174	449740.96	2222778.53	Картометрический	1.00	-

1	2	3	4	5	6
175	449740.92	2222778.60	Картометрический	1.00	-
176	449767.99	2222812.76	Картометрический	1.00	-
177	449681.17	2222880.68	Картометрический	1.00	-
178	449642.46	2222831.46	Картометрический	1.00	-
179	449688.12	2222795.03	Картометрический	1.00	-
180	449683.01	2222787.62	Картометрический	1.00	-
181	449695.52	2222778.18	Картометрический	1.00	-
182	449671.91	2222742.34	Картометрический	1.00	-
183	449664.93	2222746.82	Картометрический	1.00	
184	449652.08	2222728.44	Картометрический	1.00	-
185	449713.70	2222676.96	Картометрический	1.00	-
186	449725.83	2222693.80	Картометрический	1.00	-
173	449771.15	2222756.74	Картометрический	1.00	-
187	449980.38	2223551.16	Картометрический	1.00	-
188	449889.27	2223763.44	Картометрический	1.00	-
189	449870.10	2223766.10	Картометрический	1.00	-
190	449858.70	2223779.30	Картометрический	1.00	-
191	449816.27	2223778.17	Картометрический	1.00	-
192	449824.71	2223813.62	Картометрический	1.00	
193	449844.30	2223811.40	Картометрический	1.00	-
194	449851.50	2223846.40	Картометрический	1.00	-
195	449844.50	2223864.10	Картометрический	1.00	-
196	449842.10	2223879.50	Картометрический	1.00	-
197	449836.30	2223916.70	Картометрический	1.00	-
198	449832.70	2223928.90	Картометрический	1.00	-
199	449822.30	2223937.70	Картометрический	1.00	-
200	449768.70	2223956.70	Картометрический	0.10	-
201	449654.60	2223991.50	Картометрический	0.10	-
202	449558.30	2224022.40	Картометрический	0.10	-
203	449472.30	2224048.60	Картометрический	1.00	-
204	449397.60	2224073.20	Картометрический	1.00	-
205	449276.30	2224111.00	Картометрический	1.00	-
206	449186.70	2224129.20	Картометрический	1.00	-
207	449107.60	2224136.80	Аналитический	0.10	-
208	449054.80	2224145.70	Аналитический	0.10	-
209	449032.40	2224148.10	Аналитический	0.10	-
210	449000.40	2224150.80	Аналитический	0.10	-
211	448977.10	2224155.50	Аналитический	0.10	-
212	448942.30	2224158.10	Аналитический	0.10	-
213	448900.50	2224162.30	Аналитический	0.10	-
214	448864.70	2224168.90	Аналитический	0.10	-
215	448826.20	2224174.70	Аналитический	0.10	-
216	448785.20	2224183.90	Аналитический	0.10	-
217	448752.00	2224190.10	Аналитический	0.10	-
218	448697.80	2224197.50	Аналитический	0.10	-
219	448683.61	2224196.11	Картометрический	1.00	-
220	448637.90	2224170.70	Аналитический	0.10	-

1	2	3	4	5	6
221	448623.70	2224164.70	Аналитический	0.10	-
222	448608.10	2224164.10	Аналитический	0.10	-
223	448542.10	2224169.70	Аналитический	0.10	-
224	448516.20	2224174.10	Аналитический	0.10	-
225	448497.60	2224165.10	Аналитический	0.10	-
226	448480.80	2224161.30	Аналитический	0.10	-
227	448457.40	2224160.70	Аналитический	0.10	-
228	448427.60	2224161.30	Аналитический	0.10	-
229	448404.80	2224163.90	Аналитический	0.10	-
230	448394.30	2224157.30	Аналитический	0.10	-
231	448387.10	2224151.10	Аналитический	0.10	-
232	448384.50	2224130.80	Аналитический	0.10	-
233	448395.30	2224128.71	Картометрический	1.00	-
234	448423.00	2224121.80	Картометрический	1.00	-
235	448462.80	2224110.80	Картометрический	1.00	-
236	448521.00	2224098.20	Картометрический	1.00	-
237	448561.10	2224090.00	Картометрический	1.00	-
238	448635.30	2224075.80	Картометрический	1.00	-
239	448714.20	2224058.60	Картометрический	1.00	-
240	448771.00	2224046.80	Картометрический	1.00	-
241	448877.30	2224025.80	Картометрический	1.00	-
242	448962.70	2224008.00	Картометрический	1.00	-
243	449007.40	2223997.80	Картометрический	1.00	-
244	449058.20	2223986.10	Картометрический	1.00	-
245	449154.50	2223961.50	Картометрический	1.00	-
246	449218.70	2223947.90	Картометрический	1.00	-
247	449275.90	2223935.30	Картометрический	1.00	-
248	449338.20	2223921.50	Картометрический	1.00	-
249	449411.20	2223905.10	Картометрический	1.00	-
250	449536.50	2223876.50	Картометрический	1.00	-
251	449616.60	2223859.10	Картометрический	1.00	-
252	449669.93	2223845.72	Картометрический	1.00	-
253	449724.70	2223831.20	Картометрический	1.00	-
254	449743.50	2223828.00	Картометрический	1.00	-
255	449771.10	2223824.80	Картометрический	1.00	-
256	449814.30	2223814.80	Картометрический	1.00	-
257	449802.40	2223777.80	Картометрический	1.00	-
258	449787.60	2223751.60	Картометрический	1.00	-
259	449731.60	2223745.20	Картометрический	1.00	-
260	449681.39	2223741.94	Картометрический	1.00	-
261	449608.90	2223740.00	Картометрический	1.00	-
262	449546.30	2223734.50	Картометрический	1.00	-
263	449444.10	2223726.20	Картометрический	1.00	-
264	449429.90	2223725.70	Картометрический	1.00	-
265	449429.50	2223722.45	Картометрический	1.00	-
266	449426.73	2223709.38	Картометрический	1.00	-
267	449393.60	2223704.50	Картометрический	1.00	-
268	449393.76	2223699.30	Аналитический	0.10	-

1	2	3	4	5	6
269	449392.25	2223698.23	Аналитический	0.10	-
270	449390.80	2223697.08	Аналитический	0.10	-
271	449389.43	2223695.84	Аналитический	0.10	-
272	449388.13	2223694.52	Аналитический	0.10	-
273	449386.91	2223693.13	Аналитический	0.10	-
274	449385.78	2223691.67	Аналитический	0.10	-
275	449384.74	2223690.14	Аналитический	0.10	-
276	449383.79	2223688.55	Аналитический	0.10	-
277	449382.94	2223686.91	Аналитический	0.10	-
278	449382.19	2223685.22	Аналитический	0.10	-
279	449381.54	2223683.49	Аналитический	0.10	-
280	449380.99	2223681.72	Аналитический	0.10	-
281	449380.56	2223679.93	Аналитический	0.10	-
282	449380.23	2223678.11	Аналитический	0.10	-
283	449380.00	2223676.27	Аналитический	0.10	-
284	449379.89	2223674.42	Аналитический	0.10	-
285	449379.89	2223672.58	Аналитический	0.10	-
286	449380.00	2223670.73	Аналитический	0.10	-
287	449380.23	2223668.89	Аналитический	0.10	-
288	449380.56	2223667.07	Аналитический	0.10	-
289	449380.99	2223665.28	Аналитический	0.10	-
290	449381.54	2223663.51	Аналитический	0.10	-
291	449382.19	2223661.78	Аналитический	0.10	-
292	449382.94	2223660.09	Аналитический	0.10	-
293	449383.79	2223658.45	Аналитический	0.10	-
294	449384.74	2223656.86	Аналитический	0.10	-
295	449385.78	2223655.33	Аналитический	0.10	-
296	449386.91	2223653.87	Аналитический	0.10	-
297	449388.13	2223652.48	Аналитический	0.10	-
298	449389.43	2223651.16	Аналитический	0.10	-
299	449390.80	2223649.92	Аналитический	0.10	-
300	449392.25	2223648.77	Аналитический	0.10	-
301	449393.76	2223647.70	Аналитический	0.10	-
302	449395.34	2223646.73	Аналитический	0.10	-
303	449396.96	2223645.85	Аналитический	0.10	-
304	449398.64	2223645.08	Аналитический	0.10	-
305	449400.36	2223644.40	Аналитический	0.10	-
306	449402.12	2223643.83	Аналитический	0.10	-
307	449403.91	2223643.36	Аналитический	0.10	-
308	449405.73	2223643.01	Аналитический	0.10	-
309	449407.56	2223642.76	Аналитический	0.10	-
310	449409.40	2223642.62	Аналитический	0.10	-
311	449411.25	2223642.59	Аналитический	0.10	-
312	449413.10	2223642.68	Аналитический	0.10	-
313	449414.94	2223642.87	Аналитический	0.10	-
314	449416.76	2223643.17	Картометрический	1.00	-
315	449418.57	2223643.58	Картометрический	1.00	-
316	449420.34	2223644.10	Картометрический	1.00	-

1	2	3	4	5	6
317	449422.08	2223644.73	Картометрический	1.00	-
318	449423.78	2223645.45	Картометрический	1.00	-
319	449425.44	2223646.28	Картометрический	1.00	-
320	449427.04	2223647.21	Картометрический	1.00	-
321	449427.10	2223613.20	Картометрический	1.00	-
322	449429.18	2223172.77	Картометрический	1.00	-
323	449372.70	2223155.20	Картометрический	1.00	-
324	449199.70	2223083.90	Картометрический	1.00	-
325	449191.30	2223078.50	Картометрический	1.00	-
326	449175.20	2223063.70	Картометрический	1.00	-
327	449188.60	2222926.90	Картометрический	1.00	-
328	449202.90	2222844.90	Картометрический	1.00	-
329	449253.10	2222857.80	Картометрический	1.00	-
330	449286.10	2222875.30	Картометрический	1.00	-
331	449289.00	2222878.82	Картометрический	1.00	-
332	449289.32	2222881.96	Картометрический	1.00	-
333	449293.41	2222883.35	Картометрический	1.00	-
334	449525.12	2222961.59	Картометрический	1.00	-
335	449559.91	2222981.44	Картометрический	1.00	-
336	449617.99	2223015.36	Картометрический	1.00	-
337	449657.24	2223047.55	Картометрический	1.00	-
338	449675.39	2223064.33	Картометрический	1.00	-
339	449700.73	2223084.30	Картометрический	1.00	-
340	449735.71	2223114.95	Картометрический	1.00	-
341	449761.50	2223130.83	Картометрический	1.00	-
342	449813.31	2223164.58	Картометрический	1.00	-
343	449823.49	2223172.43	Картометрический	1.00	-
344	449842.30	2223181.15	Картометрический	1.00	-
345	449858.54	2223198.27	Картометрический	1.00	-
346	449869.25	2223214.26	Картометрический	1.00	-
347	449867.83	2223220.91	Картометрический	1.00	-
348	449860.57	2223241.96	Картометрический	1.00	-
349	449834.22	2223275.69	Картометрический	1.00	-
350	449836.04	2223310.10	Картометрический	1.00	-
351	449842.05	2223324.17	Картометрический	1.00	-
352	449856.65	2223325.39	Картометрический	1.00	-
187	449980.38	2223551.16	Картометрический	1.00	-
353	449127.60	2224639.80	Картометрический	1.00	-
354	449132.60	2224725.60	Картометрический	1.00	-
355	449001.70	2224746.00	Картометрический	1.00	-
356	448945.80	2224755.90	Картометрический	1.00	-
357	448863.60	2224763.10	Картометрический	1.00	-
358	448792.50	2224767.10	Картометрический	1.00	-
359	448698.10	2224772.00	Картометрический	1.00	-
360	448647.80	2224777.30	Картометрический	1.00	-
361	448583.00	2224787.10	Картометрический	1.00	-
362	448531.70	2224796.00	Картометрический	1.00	-

1	2	3	4	5	6
363	448448.50	2224806.50	Картометрический	1.00	-
364	448340.30	2224822.60	Картометрический	1.00	-
365	448296.30	2224834.70	Картометрический	1.00	-
366	448276.60	2224843.60	Картометрический	1.00	-
367	448222.20	2224821.30	Картометрический	1.00	-
368	448209.80	2224822.30	Картометрический	1.00	-
369	448130.90	2224848.30	Картометрический	1.00	-
370	448034.20	2224870.80	Картометрический	1.00	-
371	447986.00	2224880.40	Картометрический	1.00	-
372	447934.80	2224884.40	Картометрический	1.00	-
373	447907.60	2224882.40	Картометрический	1.00	-
374	447802.10	2224896.50	Картометрический	1.00	-
375	447744.20	2224902.90	Картометрический	1.00	-
376	447737.32	2224879.46	Картометрический	1.00	-
377	447732.60	2224863.40	Картометрический	1.00	-
378	447651.00	2224804.50	Картометрический	1.00	-
379	447634.42	2224788.23	Картометрический	1.00	-
380	447639.21	2224764.99	Картометрический	1.00	-
381	447643.00	2224621.60	Картометрический	1.00	-
382	447773.10	2224599.70	Картометрический	1.00	-
383	447908.60	2224581.60	Картометрический	1.00	-
384	448008.20	2224568.10	Картометрический	1.00	-
385	448132.20	2224552.30	Картометрический	1.00	-
386	448244.70	2224543.40	Картометрический	1.00	-
387	448632.49	2224491.00	Картометрический	1.00	-
388	448900.29	2224452.49	Картометрический	1.00	-
389	448909.30	2224417.20	Картометрический	1.00	-
390	448922.10	2224430.00	Картометрический	1.00	-
391	448936.60	2224461.60	Картометрический	1.00	-
392	448945.10	2224496.40	Картометрический	1.00	-
393	448951.40	2224520.40	Картометрический	1.00	-
394	448964.50	2224592.10	Картометрический	1.00	-
395	448996.10	2224604.00	Картометрический	1.00	-
396	449013.20	2224617.80	Картометрический	1.00	-
397	449028.60	2224627.30	Картометрический	1.00	-
398	449066.10	2224631.60	Картометрический	1.00	-
353	449127.60	2224639.80	Картометрический	1.00	-

3. Сведения о характерных точках части (частей) границы объекта					
Обозначение характерных точек части границы	Координаты, м		Метод определения координат характерной точки	Средняя квадратическая погрешность положения характерной точки (Mt), м	Описание обозначения точки на местности (при наличии)
	X	Y			
1	2	3	4	5	6
Часть №					
-	-	-	-	-	-

Раздел 3

Сведения о местоположении измененных (уточненных) границ объекта							
1. Система координат: -							
2. Сведения о характерных точках границ объекта							
Обозначение характерных точек границ	Существующие координаты, м		Измененные (уточненные) координаты, м		Метод определения координат характерной точки	Средняя квадратическая погрешность положения характерной точки (Mt), м	Описание обозначения точки на местности (при наличии)
	X	Y	X	Y			
1	2	3	4	5	6	7	8
-	-	-	-	-	-	-	-
3.Сведения о характерных точках части (частей) границы объекта							
Часть №							
-	-	-	-	-	-	-	-

Раздел 4

План границ объекта

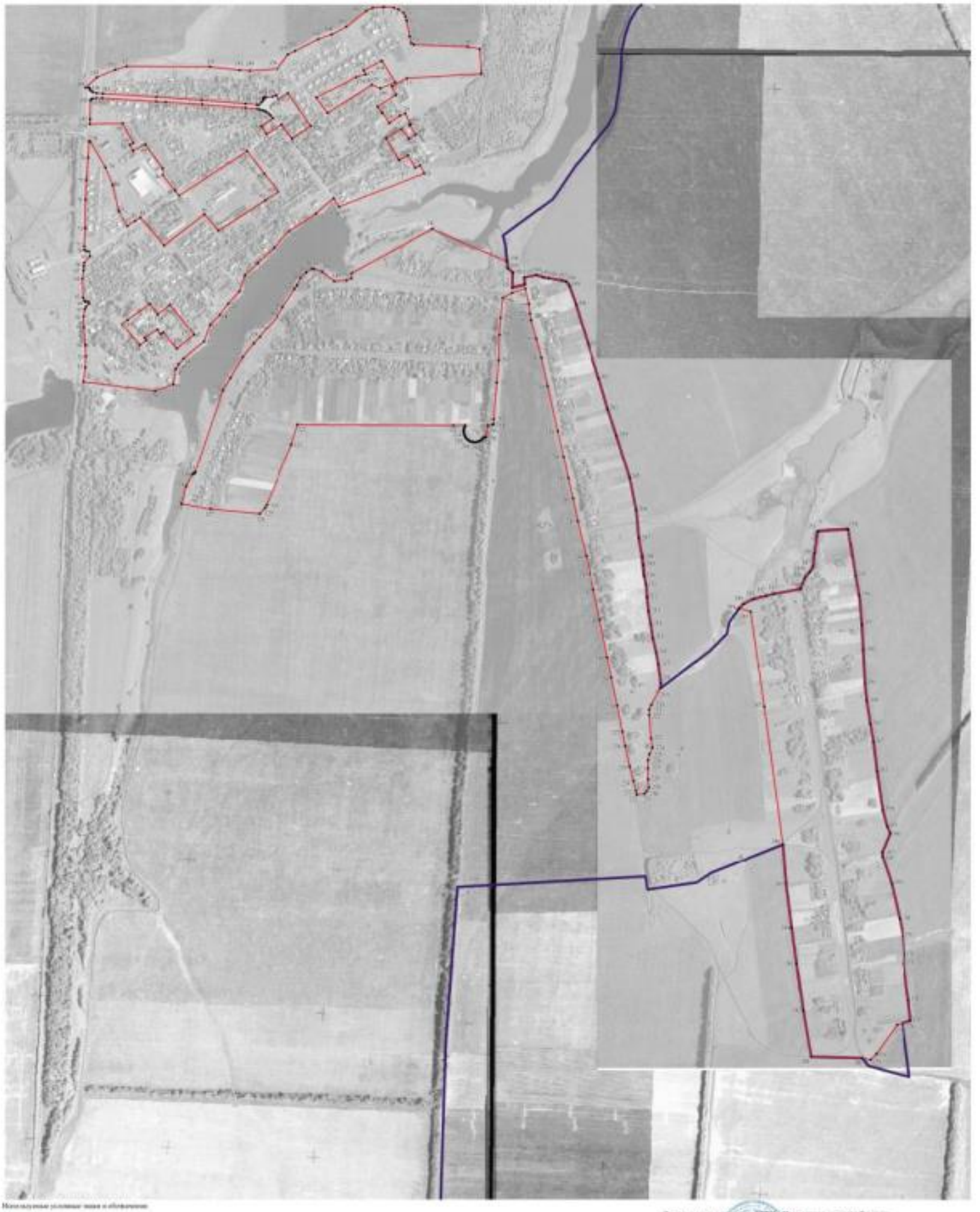

Используемые условные знаки и обозначения:

границы территориальной зоны

границы муниципального образования

характерная точка границ территориальной зоны

Масштаб 1:5000

Заместитель руководителя КУМИ «Нормативно-проектный центр»

Полномочия А.В. Романов Дата «15» ноября 2020 г.

Место для оттиска печати (при наличии) лица, составившего описание местоположения границ объекта

ОПИСАНИЕ МЕСТОПОЛОЖЕНИЯ ГРАНИЦ

Общественно-деловая зона - ОД

(наименование объекта, местоположение границ которого описано
(далее - объект)

Раздел 1

Сведения об объекте		
№ п/п	Характеристики объекта	Описание характеристик
1	2	3
1	Местоположение объекта	Воронежская область, Новохопёрский муниципальный район, Терновское сельское поселение, посёлок Терновский
2	Площадь объекта ± величина погрешности определения площади (Р ± Дельта Р)	83546+/-1012 м²
3	Иные характеристики объекта	-

Раздел 2

Сведения о местоположении границ объекта					
1. Система координат: МСК - 36, зона 2					
2. Сведения о характерных точках границ объекта					
Обозначение характерных точек границ	Координаты, м		Метод определения координат характерной точки	Средняя квадратическая погрешность положения характерной точки (Mt), м	Описание обозначения точки на местности (при наличии)
	X	Y			
1	2	3	4	5	6
1	450363.16	2223146.64	Картометрический	1.00	-
2	450270.84	2223210.95	Картометрический	1.00	-
3	450235.22	2223157.91	Картометрический	1.00	-
4	450274.88	2223127.95	Картометрический	1.00	-
5	450247.73	2223082.86	Аналитический	0.10	-
6	450270.45	2223068.36	Аналитический	0.10	-
7	450292.90	2223100.70	Картометрический	1.00	-
8	450300.49	2223094.90	Картометрический	1.00	-
9	450305.87	2223100.53	Картометрический	1.00	-
10	450308.21	2223103.02	Картометрический	1.00	-
11	450309.48	2223103.27	Картометрический	1.00	-
12	450317.22	2223096.89	Картометрический	1.00	-
13	450319.12	2223096.39	Картометрический	1.00	-
14	450330.50	2223097.60	Картометрический	1.00	-
15	450331.89	2223098.04	Картометрический	1.00	-
16	450335.24	2223100.89	Картометрический	1.00	-
17	450336.22	2223101.98	Картометрический	1.00	-
18	450345.06	2223115.74	Картометрический	1.00	-
19	450346.77	2223116.81	Картометрический	1.00	-
1	450363.16	2223146.64	Картометрический	1.00	-
20	450405.35	2223478.76	Аналитический	0.10	-
21	450418.62	2223691.67	Аналитический	0.10	-
22	450169.33	2223681.05	Картометрический	1.00	-
23	450169.31	2223681.04	Картометрический	1.00	-
24	450150.60	2223591.37	Аналитический	0.10	-
25	450142.62	2223553.20	Аналитический	0.10	-
26	450137.44	2223528.38	Аналитический	0.10	-
27	450159.87	2223516.01	Аналитический	0.10	-
28	450153.07	2223502.73	Аналитический	0.10	-
29	450188.27	2223482.35	Аналитический	0.10	-
30	450175.00	2223457.65	Аналитический	0.10	-
31	450236.29	2223420.99	Аналитический	0.10	-
32	450262.19	2223463.14	Аналитический	0.10	-

1	2	3	4	5	6
33	450235.52	2223485.13	Аналитический	0.10	-
34	450247.41	2223504.53	Аналитический	0.10	-
35	450273.55	2223486.91	Аналитический	0.10	-
36	450275.31	2223489.73	Аналитический	0.10	-
37	450306.30	2223474.56	Картометрический	1.00	-
38	450300.67	2223459.66	Картометрический	1.00	-
39	450278.85	2223429.47	Аналитический	0.10	-
40	450308.74	2223410.27	Аналитический	0.10	-
41	450325.96	2223397.75	Картометрический	1.00	-
42	450359.36	2223448.61	Картометрический	1.00	-
43	450383.71	2223436.71	Аналитический	0.10	-
20	450405.35	2223478.76	Аналитический	0.10	-
44	449771.15	2222756.74	Картометрический	1.00	-
45	449740.96	2222778.53	Картометрический	1.00	-
46	449740.92	2222778.60	Картометрический	1.00	-
47	449767.99	2222812.76	Аналитический	0.10	-
48	449681.17	2222880.68	Аналитический	0.10	-
49	449642.46	2222831.46	Аналитический	0.10	-
50	449688.12	2222795.03	Аналитический	0.10	-
51	449683.01	2222787.62	Аналитический	0.10	-
52	449695.52	2222778.18	Картометрический	1.00	-
53	449671.91	2222742.34	Картометрический	1.00	-
54	449664.93	2222746.82	Картометрический	1.00	-
55	449652.08	2222728.44	Картометрический	1.00	-
56	449713.70	2222676.96	Картометрический	1.00	-
57	449725.83	2222693.80	Картометрический	1.00	-
44	449771.15	2222756.74	Картометрический	1.00	-

3. Сведения о характерных точках части (частей) границы объекта

Обозначение характерных точек части границы	Координаты, м		Метод определения координат характерной точки	Средняя квадратическая погрешность положения характерной точки (Mt), м	Описание обозначения точки на местности (при наличии)
	X	Y			
1	2	3	4	5	6
Часть №					
-	-	-	-	-	-

Раздел 3

Сведения о местоположении измененных (уточненных) границ объекта							
1. Система координат: -							
2. Сведения о характерных точках границ объекта							
Обозначение характерных точек границ	Существующие координаты, м		Измененные (уточненные) координаты, м		Метод определения координат характерной точки	Средняя квадратическая погрешность положения характерной точки (Mt), м	Описание обозначения точки на местности (при наличии)
	X	Y	X	Y			
1	2	3	4	5	6	7	8
-	-	-	-	-	-	-	-
3.Сведения о характерных точках части (частей) границы объекта							
Часть №							
-	-	-	-	-	-	-	-

Раздел 4

План границ объекта

Масштаб 1:5000

Используемые условные знаки и обозначения:

границы территориальной зоны

границы муниципального образования

• 1 характерная точка границ территориальной зоны

Заместитель руководителя БУНО «Нормативно-проектный центр»

Подпись _____ А.В. Ромашов Дата « 15 » декабря 2020 г.

Место для оттиска печати (при наличии) лица, составившего описание местоположения границ объекта

ОПИСАНИЕ МЕСТОПОЛОЖЕНИЯ ГРАНИЦ

Зона улиц, дорог, инженерной и транспортной инфраструктуры - ИТ1

(наименование объекта, местоположение границ которого описано
(далее - объект)

Раздел 1

Сведения об объекте		
№ п/п	Характеристики объекта	Описание характеристик
1	2	3
1	Местоположение объекта	Воронежская область, Новохопёрский муниципальный район, Терновское сельское поселение, посёлок Терновский
2	Площадь объекта ± величина погрешности определения площади (Р ± Дельта Р)	9154+/-335 м²
3	Иные характеристики объекта	-

Раздел 2

Сведения о местоположении границ объекта					
1. Система координат: МСК - 36, зона 2					
2. Сведения о характерных точках границ объекта					
Обозначение характерных точек границ	Координаты, м		Метод определения координат характерной точки	Средняя квадратическая погрешность положения характерной точки (Mt), м	Описание обозначения точки на местности (при наличии)
	X	Y			
1	2	3	4	5	6
1	450379.18	2222572.37	Аналитический	0.10	-
2	450379.12	2222581.96	Картометрический	1.00	-
3	450375.28	2222584.87	Картометрический	1.00	-
4	450370.21	2222587.56	Картометрический	1.00	-
5	450366.67	2222593.04	Картометрический	1.00	-
6	450363.49	2222603.66	Картометрический	1.00	-
7	450362.15	2222620.69	Картометрический	1.00	-
8	450352.84	2222774.72	Картометрический	1.00	-
9	450343.72	2222901.82	Картометрический	1.00	-
10	450333.98	2223023.57	Картометрический	1.00	-
11	450330.91	2223055.75	Картометрический	1.00	-
12	450330.61	2223061.49	Картометрический	1.00	-
13	450338.26	2223068.72	Картометрический	1.00	-
14	450343.93	2223073.49	Картометрический	1.00	-
15	450345.20	2223073.79	Картометрический	1.00	-
16	450346.49	2223074.09	Картометрический	1.00	-
17	450349.70	2223072.98	Картометрический	1.00	-
18	450352.29	2223078.10	Картометрический	1.00	-
19	450351.82	2223079.30	Картометрический	1.00	-
20	450351.44	2223080.85	Картометрический	1.00	-
21	450354.08	2223100.36	Картометрический	1.00	-
22	450357.97	2223108.81	Картометрический	1.00	-
23	450357.95	2223110.96	Картометрический	1.00	-
24	450346.77	2223116.81	Картометрический	1.00	-
25	450345.06	2223115.74	Картометрический	1.00	-
26	450336.22	2223101.98	Картометрический	1.00	-
27	450335.24	2223100.89	Картометрический	1.00	-
28	450331.89	2223098.04	Картометрический	1.00	-
29	450330.50	2223097.60	Картометрический	1.00	-
30	450319.12	2223096.39	Картометрический	1.00	-
31	450317.22	2223096.89	Картометрический	1.00	-
32	450309.48	2223103.27	Картометрический	1.00	-
33	450308.21	2223103.02	Картометрический	1.00	-
34	450305.87	2223100.53	Картометрический	1.00	-

1	2	3	4	5	6
35	450300.49	2223094.90	Картометрический	1.00	-
36	450306.04	2223089.20	Картометрический	1.00	-
37	450310.90	2223082.31	Картометрический	1.00	-
38	450313.18	2223077.80	Картометрический	1.00	-
39	450315.48	2223072.02	Картометрический	1.00	-
40	450317.45	2223064.53	Картометрический	1.00	-
41	450319.11	2223057.26	Картометрический	1.00	-
42	450322.50	2223023.72	Картометрический	1.00	-
43	450331.74	2222902.70	Картометрический	1.00	-
44	450338.55	2222801.38	Картометрический	1.00	-
45	450340.35	2222774.99	Картометрический	1.00	-
46	450349.64	2222619.26	Картометрический	1.00	-
47	450349.57	2222602.20	Картометрический	1.00	-
48	450348.14	2222591.39	Картометрический	1.00	-
49	450346.49	2222587.90	Картометрический	1.00	-
50	450343.08	2222586.34	Картометрический	1.00	-
51	450290.44	2222584.96	Аналитический	0.10	-
52	450290.89	2222565.15	Аналитический	0.10	-
53	450371.19	2222569.00	Аналитический	0.10	-
54	450376.19	2222570.14	Аналитический	0.10	-
1	450379.18	2222572.37	Аналитический	0.10	-

3. Сведения о характерных точках части (частей) границы объекта

Обозначение характерных точек части границы	Координаты, м		Метод определения координат характерной точки	Средняя квадратическая погрешность положения характерной точки (Mt), м	Описание обозначения точки на местности (при наличии)
	X	Y			
1	2	3	4	5	6
Часть №					
-	-	-	-	-	-

Раздел 3

Сведения о местоположении измененных (уточненных) границ объекта							
1. Система координат: -							
2. Сведения о характерных точках границ объекта							
Обозначение характерных точек границ	Существующие координаты, м		Измененные (уточненные) координаты, м		Метод определения координат характерной точки	Средняя квадратическая погрешность положения характерной точки (Mt), м	Описание обозначения точки на местности (при наличии)
	X	Y	X	Y			
1	2	3	4	5	6	7	8
-	-	-	-	-	-	-	-
3.Сведения о характерных точках части (частей) границы объекта							
Часть №							
-	-	-	-	-	-	-	-

Раздел 4

План границ объекта

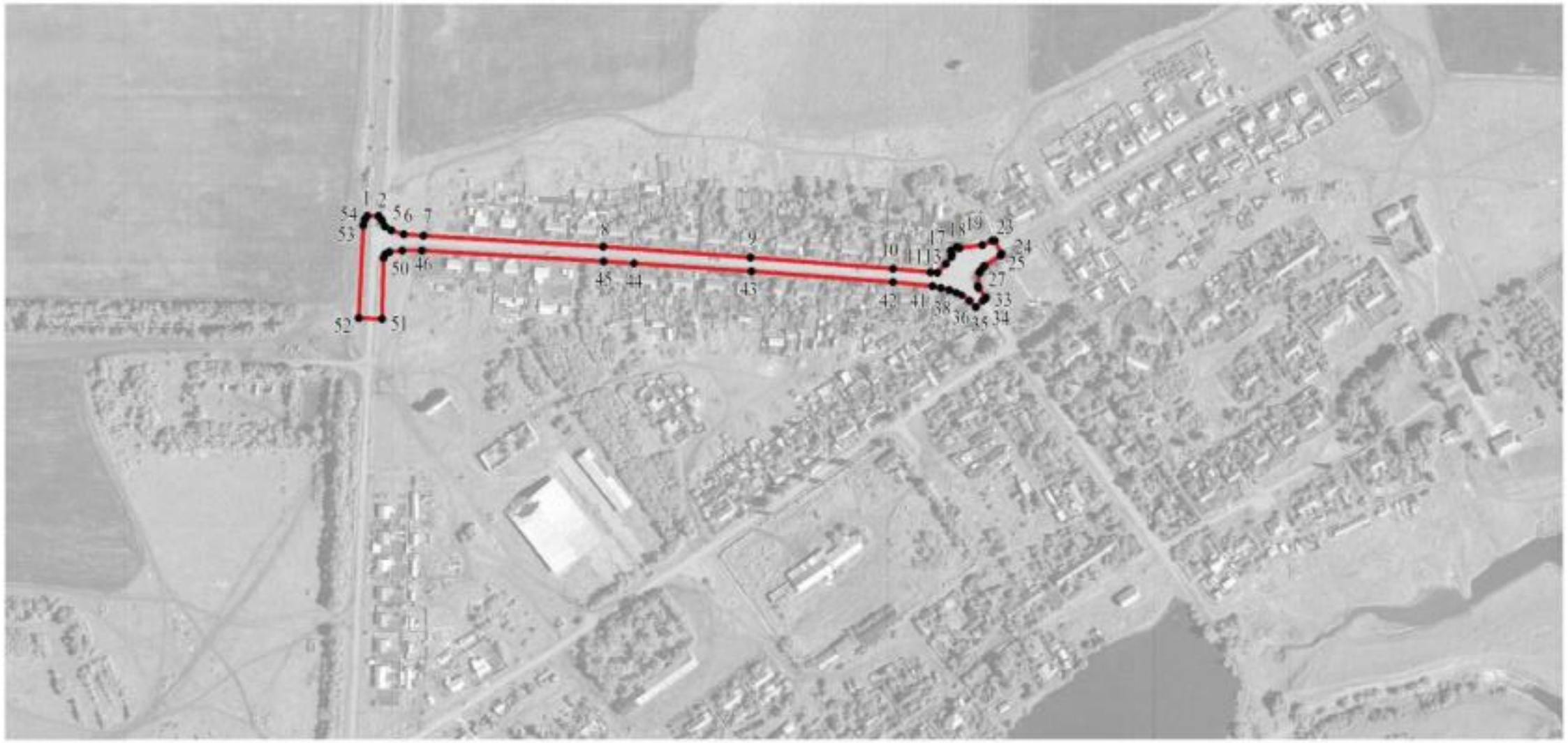

Масштаб 1:5000

Используемые условные знаки и обозначения:

границы территориальной зоны

• 1 характерная точка границ территориальной зоны

Заместитель руководителя БУВО «Нормативно-проектный центр»

Подпись _____ А.В. Ромашов Дата « 15 » декабря 2020 г.

Место для оттиска печати (при наличии) лица, составившего описание местоположения границ объекта

ОПИСАНИЕ МЕСТОПОЛОЖЕНИЯ ГРАНИЦ

Зона сельскохозяйственного использования в границах населенных пунктов - СХ1

(наименование объекта, местоположение границ которого описано
(далее - объект)

Раздел 1

Сведения об объекте		
№ п/п	Характеристики объекта	Описание характеристик
1	2	3
1	Местоположение объекта	Воронежская область, Новохопёрский муниципальный район, Терновское сельское поселение, посёлок Терновский
2	Площадь объекта ± величина погрешности определения площади (Р ± Дельта Р)	450720+/-2350 м²
3	Иные характеристики объекта	-

Раздел 2

Сведения о местоположении границ объекта					
1. Система координат: МСК - 36, зона 2					
2. Сведения о характерных точках границ объекта					
Обозначение характерных точек границ	Координаты, м		Метод определения координат характерной точки	Средняя квадратическая погрешность положения характерной точки (Mt), м	Описание обозначения точки на местности (при наличии)
	X	Y			
1	2	3	4	5	6
1	450169.31	2223681.04	Картометрический	1.00	-
2	450026.98	2223734.08	Аналитический	0.10	-
3	450000.20	2223741.20	Картометрический	1.00	-
4	449961.30	2223751.70	Картометрический	1.00	-
5	449934.20	2223759.00	Картометрический	1.00	-
6	449894.70	2223762.70	Картометрический	1.00	-
7	449889.27	2223763.44	Картометрический	1.00	-
8	449980.38	2223551.16	Картометрический	1.00	-
9	449856.65	2223325.39	Картометрический	1.00	-
10	449842.05	2223324.17	Картометрический	1.00	-
11	449836.04	2223310.10	Картометрический	1.00	-
12	449834.22	2223275.69	Картометрический	1.00	-
13	449860.57	2223241.96	Картометрический	1.00	-
14	449867.83	2223220.91	Картометрический	1.00	-
15	449869.25	2223214.26	Картометрический	1.00	-
16	449858.54	2223198.27	Картометрический	1.00	-
17	449842.30	2223181.15	Картометрический	1.00	-
18	449823.49	2223172.43	Картометрический	1.00	-
19	449813.31	2223164.58	Картометрический	1.00	-
20	449761.50	2223130.83	Картометрический	1.00	-
21	449735.71	2223114.95	Картометрический	1.00	-
22	449700.73	2223084.30	Картометрический	1.00	-
23	449675.39	2223064.33	Картометрический	1.00	-
24	449657.24	2223047.55	Картометрический	1.00	-
25	449617.99	2223015.36	Картометрический	1.00	-
26	449559.91	2222981.44	Картометрический	1.00	-
27	449525.12	2222961.59	Картометрический	1.00	-
28	449293.41	2222883.35	Картометрический	1.00	-
29	449289.32	2222881.96	Картометрический	1.00	-
30	449289.00	2222878.82	Картометрический	1.00	-
31	449293.06	2222878.60	Картометрический	1.00	-
32	449295.00	2222878.60	Картометрический	1.00	-
33	449296.80	2222871.30	Картометрический	1.00	-
34	449299.72	2222852.64	Картометрический	1.00	-

1	2	3	4	5	6
35	449302.21	2222842.00	Аналитический	0.10	-
36	449308.73	2222783.90	Аналитический	0.10	-
37	449308.70	2222783.89	Картометрический	1.00	-
38	449313.10	2222744.70	Аналитический	0.10	-
39	449323.60	2222720.20	Аналитический	0.10	-
40	449331.00	2222692.40	Аналитический	0.10	-
41	449339.30	2222656.00	Аналитический	0.10	-
42	449344.90	2222630.20	Аналитический	0.10	-
43	449356.70	2222577.30	Картометрический	1.00	-
44	449367.12	2222555.67	Аналитический	0.10	-
45	449371.37	2222551.71	Аналитический	0.10	-
46	449376.53	2222549.88	Аналитический	0.10	-
47	449385.07	2222550.02	Аналитический	0.10	-
48	449444.40	2222556.15	Аналитический	0.10	-
49	449497.23	2222560.98	Аналитический	0.10	-
50	449548.41	2222566.58	Аналитический	0.10	-
51	449522.44	2222771.38	Картометрический	1.00	-
52	449540.77	2222822.13	Картометрический	1.00	-
53	449584.16	2222828.33	Картометрический	1.00	-
54	449585.26	2222828.49	Картометрический	1.00	-
55	449597.20	2222836.31	Картометрический	1.00	-
56	449614.02	2222850.67	Картометрический	1.00	-
57	449661.54	2222908.33	Картометрический	1.00	-
58	449711.22	2222925.43	Картометрический	1.00	-
59	449711.96	2222925.68	Картометрический	0.10	-
60	449739.58	2222952.63	Аналитический	0.10	-
61	449771.23	2222974.74	Аналитический	0.10	-
62	449806.73	2223006.78	Картометрический	1.00	-
63	449850.04	2223021.97	Картометрический	1.00	-
64	449884.49	2223058.43	Картометрический	1.00	-
65	449928.02	2223104.49	Картометрический	1.00	-
66	449973.39	2223149.73	Картометрический	1.00	-
67	450023.07	2223225.27	Картометрический	1.00	-
68	450066.25	2223273.83	Картометрический	1.00	-
69	450042.32	2223289.50	Картометрический	0.10	-
70	450137.44	2223528.38	Аналитический	0.10	-
71	450142.62	2223553.20	Аналитический	0.10	-
72	450150.60	2223591.37	Аналитический	0.10	-
1	450169.31	2223681.04	Картометрический	1.00	-
73	448909.30	2224417.20	Картометрический	1.00	-
74	448900.29	2224452.49	Картометрический	1.00	-
75	448632.49	2224491.00	Картометрический	1.00	-
76	448244.70	2224543.40	Картометрический	1.00	-
77	448229.87	2224505.14	Картометрический	1.00	-
78	448161.72	2224337.34	Картометрический	1.00	-
79	448145.29	2224312.73	Картометрический	1.00	-
80	448226.66	2224289.90	Картометрический	1.00	-

1	2	3	4	5	6
81	448207.37	2224150.72	Картометрический	1.00	-
82	448271.07	2224146.77	Аналитический	0.10	-
83	448384.50	2224130.80	Аналитический	0.10	-
84	448387.10	2224151.10	Картометрический	1.00	-
85	448394.30	2224157.30	Картометрический	1.00	-
86	448404.80	2224163.90	Картометрический	1.00	-
87	448427.60	2224161.30	Картометрический	1.00	-
88	448457.40	2224160.70	Картометрический	1.00	-
89	448480.80	2224161.30	Картометрический	1.00	-
90	448497.60	2224165.10	Картометрический	1.00	-
91	448516.20	2224174.10	Картометрический	1.00	-
92	448542.10	2224169.70	Картометрический	1.00	-
93	448608.10	2224164.10	Картометрический	1.00	-
94	448623.70	2224164.70	Картометрический	1.00	-
95	448637.90	2224170.70	Картометрический	1.00	-
96	448683.61	2224196.11	Картометрический	1.00	-
97	448789.85	2224335.29	Картометрический	1.00	-
98	448837.62	2224382.17	Аналитический	0.10	-
99	448870.80	2224389.50	Аналитический	0.10	-
73	448909.30	2224417.20	Картометрический	1.00	-

3. Сведения о характерных точках части (частей) границы объекта

Обозначение характерных точек части границы	Координаты, м		Метод определения координат характерной точки	Средняя квадратическая погрешность положения характерной точки (Mt), м	Описание обозначения точки на местности (при наличии)
	X	Y			
1	2	3	4	5	6
Часть №					
-	-	-	-	-	-

Раздел 3

Сведения о местоположении измененных (уточненных) границ объекта							
1. Система координат: -							
2. Сведения о характерных точках границ объекта							
Обозначение характерных точек границ	Существующие координаты, м		Измененные (уточненные) координаты, м		Метод определения координат характерной точки	Средняя квадратическая погрешность положения характерной точки (Mt), м	Описание обозначения точки на местности (при наличии)
	X	Y	X	Y			
1	2	3	4	5	6	7	8
-	-	-	-	-	-	-	-
3.Сведения о характерных точках части (частей) границы объекта							
Часть №							
-	-	-	-	-	-	-	-

Раздел 4

План границ объекта

Используемые условные знаки и обозначения:

Масштаб 1:10000

границы территориальной зоны

границы муниципального образования

•1 характерная точка границ территориальной зоны

Заместитель руководителя БУВО «Нормативно-проектный центр»

Подпись _____ А.В. Ромашов Дата « 15 » декабря 2020 г.

Место для оттиска печати (при наличии) лица, составившего описание местоположения границ объекта

ОПИСАНИЕ МЕСТОПОЛОЖЕНИЯ ГРАНИЦ

Зона сельскохозяйственного производства - СХ2

(наименование объекта, местоположение границ которого описано
(далее - объект)

Раздел 1

Сведения об объекте		
№ п/п	Характеристики объекта	Описание характеристик
1	2	3
1	Местоположение объекта	Воронежская область, Новохопёрский муниципальный район, Терновское сельское поселение, посёлок Терновский
2	Площадь объекта ± величина погрешности определения площади (Р ± Дельта Р)	92551 +/-1065 м²
3	Иные характеристики объекта	-

Раздел 2

Сведения о местоположении границ объекта					
1. Система координат: МСК - 36, зона 2					
2. Сведения о характерных точках границ объекта					
Обозначение характерных точек границ	Координаты, м		Метод определения координат характерной точки	Средняя квадратическая погрешность положения характерной точки (Mt), м	Описание обозначения точки на местности (при наличии)
	X	Y			
1	2	3	4	5	6
1	450276.65	2222584.40	Картометрический	1.00	-
2	450278.06	2222679.83	Картометрический	1.00	-
3	450222.90	2222709.41	Картометрический	1.00	-
4	450217.89	2222699.93	Картометрический	1.00	-
5	450201.01	2222709.17	Картометрический	1.00	-
6	450218.42	2222743.97	Картометрический	1.00	-
7	450150.95	2222792.62	Картометрический	1.00	-
8	450132.69	2222793.48	Картометрический	1.00	-
9	450088.66	2222826.86	Картометрический	1.00	-
10	450074.04	2222837.95	Картометрический	1.00	-
11	450200.13	2223027.95	Картометрический	1.00	-
12	450136.29	2223076.90	Картометрический	1.00	-
13	450085.94	2223117.21	Картометрический	1.00	-
14	450060.80	2223079.06	Картометрический	1.00	-
15	449975.10	2222948.97	Картометрический	1.00	-
16	450021.13	2222908.86	Картометрический	1.00	-
17	449934.44	2222796.73	Картометрический	1.00	-
18	450012.17	2222730.05	Картометрический	0.10	-
19	450002.25	2222714.84	Картометрический	0.10	-
20	449987.62	2222693.35	Картометрический	0.10	-
21	450030.78	2222666.18	Аналитический	0.10	-
22	450104.17	2222648.78	Аналитический	0.10	-
23	450153.94	2222628.14	Аналитический	0.10	-
24	450227.67	2222585.05	Аналитический	0.10	-
25	450227.95	2222582.02	Картометрический	1.00	-
1	450276.65	2222584.40	Картометрический	1.00	-
26	450454.87	2223409.07	Картометрический	1.00	-
27	450394.78	2223446.35	Картометрический	1.00	-
28	450377.05	2223405.81	Картометрический	1.00	-
29	450387.54	2223381.92	Картометрический	1.00	-
30	450308.27	2223257.76	Картометрический	1.00	-
31	450351.35	2223226.64	Картометрический	1.00	-
32	450408.75	2223337.72	Картометрический	1.00	-

1	2	3	4	5	6
33	450416.92	2223364.40	Картометрический	1.00	-
34	450427.85	2223358.00	Картометрический	1.00	-
26	450454.87	2223409.07	Картометрический	1.00	-

3. Сведения о характерных точках части (частей) границы объекта

Обозначение характерных точек части границы	Координаты, м		Метод определения координат характерной точки	Средняя квадратическая погрешность положения характерной точки (Mt), м	Описание обозначения точки на местности (при наличии)
	X	Y			
1	2	3	4	5	6
Часть №					
-	-	-	-	-	-

Раздел 3

Сведения о местоположении измененных (уточненных) границ объекта							
1. Система координат: -							
2. Сведения о характерных точках границ объекта							
Обозначение характерных точек границ	Существующие координаты, м		Измененные (уточненные) координаты, м		Метод определения координат характерной точки	Средняя квадратическая погрешность положения характерной точки (Mt), м	Описание обозначения точки на местности (при наличии)
	X	Y	X	Y			
1	2	3	4	5	6	7	8
-	-	-	-	-	-	-	-
3.Сведения о характерных точках части (частей) границы объекта							
Часть №							
-	-	-	-	-	-	-	-

Раздел 4

План границ объекта

Масштаб 1:10000

Используемые условные знаки и обозначения:

границы территориальной зоны

границы муниципального образования

•1 характерная точка границ территориальной зоны

Заместитель руководителя БУВО «Нормативно-проектный центр»

Подпись _____ А.В. Ромашов Дата « 15 » декабря 2020 г.

Место для оттиска печати (при наличии) лица, составившего описание местоположения границ объекта

ОПИСАНИЕ МЕСТОПОЛОЖЕНИЯ ГРАНИЦ

Зона ритуальных объектов - СН1

(наименование объекта, местоположение границ которого описано
(далее - объект)

Раздел 1

Сведения об объекте		
№ п/п	Характеристики объекта	Описание характеристик
1	2	3
1	Местоположение объекта	Воронежская область, Новохопёрский муниципальный район, Терновское сельское поселение, посёлок Терновский
2	Площадь объекта ± величина погрешности определения площади (Р ± Дельта Р)	13765+/-411 м²
3	Иные характеристики объекта	-

Раздел 2

Сведения о местоположении границ объекта					
1. Система координат: МСК - 36, зона 2					
2. Сведения о характерных точках границ объекта					
Обозначение характерных точек границ	Координаты, м		Метод определения координат характерной точки	Средняя квадратическая погрешность положения характерной точки (Mt), м	Описание обозначения точки на местности (при наличии)
	X	Y			
1	2	3	4	5	6
1	448207.37	2224150.72	Картометрический	1.00	-
2	448226.66	2224289.90	Картометрический	1.00	-
3	448145.29	2224312.73	Картометрический	1.00	-
4	448134.64	2224296.78	Картометрический	1.00	-
5	448114.78	2224160.08	Картометрический	1.00	-
6	448152.29	2224154.07	Аналитический	0.10	-
1	448207.37	2224150.72	Картометрический	1.00	-
3. Сведения о характерных точках части (частей) границы объекта					
Обозначение характерных точек части границы	Координаты, м		Метод определения координат характерной точки	Средняя квадратическая погрешность положения характерной точки (Mt), м	Описание обозначения точки на местности (при наличии)
	X	Y			
1	2	3	4	5	6
Часть №					
-	-	-	-	-	-

Раздел 3

Сведения о местоположении измененных (уточненных) границ объекта							
1. Система координат: -							
2. Сведения о характерных точках границ объекта							
Обозначение характерных точек границ	Существующие координаты, м		Измененные (уточненные) координаты, м		Метод определения координат характерной точки	Средняя квадратическая погрешность положения характерной точки (Mt), м	Описание обозначения точки на местности (при наличии)
	X	Y	X	Y			
1	2	3	4	5	6	7	8
-	-	-	-	-	-	-	-
3.Сведения о характерных точках части (частей) границы объекта							
Часть №							
-	-	-	-	-	-	-	-

Раздел 4

План границ объекта

Масштаб 1:2000

Используемые условные знаки и обозначения:

границы территориальной зоны

границы муниципального образования

• 1 характерная точка границ территориальной зоны

Заместитель руководителя БУВО «Нормативно-проектный центр»

Подпись _____ А.В. Ромашов Дата « 15 » декабря 2020 г.

Место для оттиска печати (при наличии) лица, составившего описание местоположения границ объекта

Приложение № 2
к правилам землепользования и застройки
Терновского сельского поселения
Новохопёрского муниципального района
Воронежской области

СВЕДЕНИЯ О ГРАНИЦАХ ТЕРРИТОРИАЛЬНЫХ ЗОН, СОДЕРЖАЩИЕ ГРАФИЧЕСКОЕ ОПИСАНИЕ МЕСТОПОЛОЖЕНИЯ ГРАНИЦ ТЕРРИТОРИАЛЬНЫХ ЗОН, ПЕРЕЧЕНЬ КООРДИНАТ ХАРАКТЕРНЫХ ТОЧЕК ГРАНИЦ ТЕРРИТОРИАЛЬНЫХ ЗОН ПОСЁЛКА ДОЛГИНКА

ОПИСАНИЕ МЕСТОПОЛОЖЕНИЯ ГРАНИЦ

Зона застройки индивидуальными жилыми домами - Ж1

(наименование объекта, местоположение границ которого описано (далее - объект)

Раздел 1

Сведения об объекте		
№ п/п	Характеристики объекта	Описание характеристик
1	2	3
1	Местоположение объекта	Воронежская область, Новохопёрский муниципальный район, Терновское сельское поселение, посёлок Долгинка
2	Площадь объекта ± величина погрешности определения площади (Р ± Дельта Р)	141974+/-1319 м²
3	Иные характеристики объекта	-

Раздел 2

Сведения о местоположении границ объекта					
1. Система координат: МСК - 36, зона 2					
2. Сведения о характерных точках границ объекта					
Обозначение характерных точек границ	Координаты, м		Метод определения координат характерной точки	Средняя квадратическая погрешность положения характерной точки (Mt), м	Описание обозначения точки на местности (при наличии)
	X	Y			
1	2	3	4	5	6
1	444906.76	2219067.10	Картометрический	1.00	-
2	444878.70	2219043.88	Картометрический	1.00	-
3	444855.50	2219028.50	Картометрический	1.00	-
4	444836.53	2219020.15	Картометрический	1.00	-
5	444793.25	2219025.35	Картометрический	1.00	-
6	444718.21	2219147.84	Картометрический	1.00	-
7	444749.51	2219164.81	Картометрический	1.00	-
8	444681.84	2219319.16	Картометрический	1.00	-
9	444586.67	2219290.82	Картометрический	1.00	-
10	444497.60	2219370.64	Картометрический	1.00	-
11	444651.92	2219476.54	Аналитический	0.10	-
12	444678.73	2219475.10	Аналитический	0.10	-
13	444672.50	2219491.60	Аналитический	0.10	-
14	444758.84	2219543.22	Картометрический	1.00	-
15	444775.42	2219610.33	Картометрический	1.00	-
16	444715.80	2219833.50	Картометрический	1.00	-
17	444801.71	2219860.62	Картометрический	1.00	-
18	444907.10	2219710.72	Картометрический	1.00	-
19	444940.43	2219654.38	Картометрический	1.00	-
20	444884.35	2219568.49	Картометрический	1.00	-
21	444870.01	2219487.40	Картометрический	1.00	-
22	444803.00	2219451.79	Картометрический	1.00	-
23	444916.47	2219128.04	Картометрический	1.00	-
24	444881.70	2219110.00	Картометрический	1.00	-
1	444906.76	2219067.10	Картометрический	1.00	-

3. Сведения о характерных точках части (частей) границы объекта					
Обозначение характерных точек части границы	Координаты, м		Метод определения координат характерной точки	Средняя квадратическая погрешность положения характерной точки (Mt), м	Описание обозначения точки на местности (при наличии)
	X	Y			
1	2	3	4	5	6
Часть №					
-	-	-	-	-	-

Раздел 3

Сведения о местоположении измененных (уточненных) границ объекта							
1. Система координат: -							
2. Сведения о характерных точках границ объекта							
Обозначение характерных точек границ	Существующие координаты, м		Измененные (уточненные) координаты, м		Метод определения координат характерной точки	Средняя квадратическая погрешность положения характерной точки (Mt), м	Описание обозначения точки на местности (при наличии)
	X	Y	X	Y			
1	2	3	4	5	6	7	8
-	-	-	-	-	-	-	-
3.Сведения о характерных точках части (частей) границы объекта							
Часть №							
-	-	-	-	-	-	-	-

Раздел 4

План границ объекта

Масштаб 1:10000

Используемые условные знаки и обозначения:

границы территориальной зоны

• 1 характерная точка границ территориальной зоны

Заместитель руководителя БУВО «Нормативно-проектный центр»

Подпись _____ А.В. Ромашов Дата « 15 » декабря 2020 г.

Место для оттиска печати (при наличии) лица, составившего описание местоположения границ объекта

ОПИСАНИЕ МЕСТОПОЛОЖЕНИЯ ГРАНИЦ

Зона улиц, дорог, инженерной и транспортной инфраструктуры - ИТ1

(наименование объекта, местоположение границ которого описано
(далее - объект)

Раздел 1

Сведения об объекте		
№ п/п	Характеристики объекта	Описание характеристик
1	2	3
1	Местоположение объекта	Воронежская область, Новохопёрский муниципальный район, Терновское сельское поселение, посёлок Долгинка
2	Площадь объекта ± величина погрешности определения площади (Р ± Дельта Р)	1961+/-155 м²
3	Иные характеристики объекта	-

Раздел 2

Сведения о местоположении границ объекта					
1. Система координат: МСК - 36, зона 2					
2. Сведения о характерных точках границ объекта					
Обозначение характерных точек границ	Координаты, м		Метод определения координат характерной точки	Средняя квадратическая погрешность положения характерной точки (Mt), м	Описание обозначения точки на местности (при наличии)
	X	Y			
1	2	3	4	5	6
1	444678.73	2219475.10	Аналитический	0.10	-
2	444672.50	2219491.60	Аналитический	0.10	-
3	444666.29	2219502.76	Аналитический	0.10	-
4	444662.40	2219518.98	Аналитический	0.10	-
5	444650.20	2219539.23	Аналитический	0.10	-
6	444637.82	2219554.13	Аналитический	0.10	-
7	444582.43	2219614.61	Аналитический	0.10	-
8	444563.99	2219637.56	Аналитический	0.10	-
9	444550.42	2219655.50	Аналитический	0.10	-
10	444550.50	2219652.50	Аналитический	0.10	-
11	444550.90	2219645.60	Аналитический	0.10	-
12	444553.20	2219639.30	Аналитический	0.10	-
13	444558.40	2219631.50	Аналитический	0.10	-
14	444565.20	2219621.40	Аналитический	0.10	-
15	444580.50	2219602.70	Аналитический	0.10	-
16	444605.20	2219577.10	Аналитический	0.10	-
17	444618.70	2219563.30	Аналитический	0.10	-
18	444637.10	2219543.10	Аналитический	0.10	-
19	444644.80	2219533.90	Аналитический	0.10	-
20	444651.60	2219521.60	Аналитический	0.10	-
21	444655.80	2219511.90	Аналитический	0.10	-
22	444658.70	2219502.20	Аналитический	0.10	-
23	444659.30	2219493.90	Аналитический	0.10	-
24	444656.20	2219481.40	Аналитический	0.10	-
25	444651.92	2219476.54	Аналитический	0.10	-
1	444678.73	2219475.10	Аналитический	0.10	-

3. Сведения о характерных точках части (частей) границы объекта					
Обозначение характерных точек части границы	Координаты, м		Метод определения координат характерной точки	Средняя квадратическая погрешность положения характерной точки (Mt), м	Описание обозначения точки на местности (при наличии)
	X	Y			
1	2	3	4	5	6
Часть №					
-	-	-	-	-	-

Раздел 3

Сведения о местоположении измененных (уточненных) границ объекта							
1. Система координат: -							
2. Сведения о характерных точках границ объекта							
Обозначение характерных точек границ	Существующие координаты, м		Измененные (уточненные) координаты, м		Метод определения координат характерной точки	Средняя квадратическая погрешность положения характерной точки (Mt), м	Описание обозначения точки на местности (при наличии)
	X	Y	X	Y			
1	2	3	4	5	6	7	8
-	-	-	-	-	-	-	-
3.Сведения о характерных точках части (частей) границы объекта							
Часть №							
-	-	-	-	-	-	-	-

Раздел 4

План границ объекта

Масштаб 1:5000

Используемые условные знаки и обозначения:

границы территориальной зоны

• 1 характерная точка границ территориальной зоны

Заместитель руководителя БУВО «Нормативно-проектный центр»

Подпись _____ А.В. Ромашов Дата « 15 » декабря 2020 г.

Место для оттиска печати (при наличии) лица, составившего описание местоположения границ объекта

ОПИСАНИЕ МЕСТОПОЛОЖЕНИЯ ГРАНИЦ

Зона сельскохозяйственного использования в границах населенных пунктов - СХ1

(наименование объекта, местоположение границ которого описано
(далее - объект)

Раздел 1

Сведения об объекте		
№ п/п	Характеристики объекта	Описание характеристик
1	2	3
1	Местоположение объекта	Воронежская область, Новохопёрский муниципальный район, Терновское сельское поселение, посёлок Долгинка
2	Площадь объекта ± величина погрешности определения площади (Р ± Дельта Р)	48006+/-767 м²
3	Иные характеристики объекта	-

Раздел 2

Сведения о местоположении границ объекта					
1. Система координат: МСК - 36, зона 2					
2. Сведения о характерных точках границ объекта					
Обозначение характерных точек границ	Координаты, м		Метод определения координат характерной точки	Средняя квадратическая погрешность положения характерной точки (Mt), м	Описание обозначения точки на местности (при наличии)
	X	Y			
1	2	3	4	5	6
1	444775.42	2219610.33	Картометрический	1.00	-
2	444715.80	2219833.50	Картометрический	1.00	-
3	444539.69	2219728.31	Картометрический	1.00	-
4	444545.43	2219673.53	Картометрический	1.00	-
5	444550.42	2219655.50	Аналитический	0.10	-
6	444563.99	2219637.56	Аналитический	0.10	-
7	444582.43	2219614.61	Аналитический	0.10	-
8	444637.82	2219554.13	Аналитический	0.10	-
9	444650.20	2219539.23	Аналитический	0.10	-
10	444662.40	2219518.98	Аналитический	0.10	-
11	444666.29	2219502.76	Аналитический	0.10	-
12	444672.50	2219491.60	Аналитический	0.10	-
13	444758.84	2219543.22	Картометрический	1.00	-
1	444775.42	2219610.33	Картометрический	1.00	-
3. Сведения о характерных точках части (частей) границы объекта					
Обозначение характерных точек части границы	Координаты, м		Метод определения координат характерной точки	Средняя квадратическая погрешность положения характерной точки (Mt), м	Описание обозначения точки на местности (при наличии)
	X	Y			
1	2	3	4	5	6
Часть №					
-	-	-	-	-	-

Раздел 3

Сведения о местоположении измененных (уточненных) границ объекта							
1. Система координат: -							
2. Сведения о характерных точках границ объекта							
Обозначение характерных точек границ	Существующие координаты, м		Измененные (уточненные) координаты, м		Метод определения координат характерной точки	Средняя квадратическая погрешность положения характерной точки (Mt), м	Описание обозначения точки на местности (при наличии)
	X	Y	X	Y			
1	2	3	4	5	6	7	8
-	-	-	-	-	-	-	-
3.Сведения о характерных точках части (частей) границы объекта							
Часть №							
-	-	-	-	-	-	-	-

Раздел 4

План границ объекта

Масштаб 1:10000

Используемые условные знаки и обозначения:

границы территориальной зоны

•1 характерная точка границ территориальной зоны

Заместитель руководителя БУВО «Нормативно-проектный центр»

Подпись _____ А.В. Ромашов Дата « 15 » декабря 2020 г.

Место для оттиска печати (при наличии) лица, составившего описание местоположения границ объекта

ОПИСАНИЕ МЕСТОПОЛОЖЕНИЯ ГРАНИЦ

Зона сельскохозяйственного производства - СХ2

(наименование объекта, местоположение границ которого описано
(далее - объект)

Раздел 1

Сведения об объекте		
№ п/п	Характеристики объекта	Описание характеристик
1	2	3
1	Местоположение объекта	Воронежская область, Новохопёрский муниципальный район, Терновское сельское поселение, посёлок Долгинка
2	Площадь объекта ± величина погрешности определения площади (Р ± Дельта Р)	10402+/-357 м²
3	Иные характеристики объекта	-

Раздел 2

Сведения о местоположении границ объекта					
1. Система координат: МСК - 36, зона 2					
2. Сведения о характерных точках границ объекта					
Обозначение характерных точек границ	Координаты, м		Метод определения координат характерной точки	Средняя квадратическая погрешность положения характерной точки (Mt), м	Описание обозначения точки на местности (при наличии)
	X	Y			
1	2	3	4	5	6
1	444749.51	2219164.81	Картометрический	1.00	-
2	444681.84	2219319.16	Картометрический	1.00	-
3	444586.67	2219290.82	Картометрический	1.00	-
4	444683.18	2219205.01	Картометрический	1.00	-
5	444718.21	2219147.84	Картометрический	1.00	-
1	444749.51	2219164.81	Картометрический	1.00	-
3. Сведения о характерных точках части (частей) границы объекта					
Обозначение характерных точек части границы	Координаты, м		Метод определения координат характерной точки	Средняя квадратическая погрешность положения характерной точки (Mt), м	Описание обозначения точки на местности (при наличии)
	X	Y			
1	2	3	4	5	6
Часть №					
-	-	-	-	-	-

Раздел 3

Сведения о местоположении измененных (уточненных) границ объекта							
1. Система координат: -							
2. Сведения о характерных точках границ объекта							
Обозначение характерных точек границ	Существующие координаты, м		Измененные (уточненные) координаты, м		Метод определения координат характерной точки	Средняя квадратическая погрешность положения характерной точки (Mt), м	Описание обозначения точки на местности (при наличии)
	X	Y	X	Y			
1	2	3	4	5	6	7	8
-	-	-	-	-	-	-	-
3.Сведения о характерных точках части (частей) границы объекта							
Часть №							
-	-	-	-	-	-	-	-

Раздел 4

План границ объекта

Масштаб 1:5000

Используемые условные знаки и обозначения:

границы территориальной зоны

• 1 характерная точка границ территориальной зоны

Заместитель руководителя БУВО «Нормативно-проектный центр»

Подпись _____ А.В. Ромашов Дата « 15 » декабря 2020 г.

Место для оттиска печати (при наличии) лица, составившего описание местоположения границ объекта

Приложение № 3
к правилам землепользования и застройки
Терновского сельского поселения
Новохопёрского муниципального района
Воронежской области

СВЕДЕНИЯ О ГРАНИЦАХ ТЕРРИТОРИАЛЬНЫХ ЗОН, СОДЕРЖАЩИЕ ГРАФИЧЕСКОЕ ОПИСАНИЕ МЕСТОПОЛОЖЕНИЯ ГРАНИЦ ТЕРРИТОРИАЛЬНЫХ ЗОН, ПЕРЕЧЕНЬ КООРДИНАТ ХАРАКТЕРНЫХ ТОЧЕК ГРАНИЦ ТЕРРИТОРИАЛЬНЫХ ЗОН ПОСЁЛКА ЛЕПЁХИНКА

ОПИСАНИЕ МЕСТОПОЛОЖЕНИЯ ГРАНИЦ

Зона застройки индивидуальными жилыми домами - Ж1

(наименование объекта, местоположение границ которого описано
(далее - объект)

Раздел 1

Сведения об объекте		
№ п/п	Характеристики объекта	Описание характеристик
1	2	3
1	Местоположение объекта	Воронежская область, Новохопёрский муниципальный район, Терновское сельское поселение, посёлок Лепёхинка
2	Площадь объекта ± величина погрешности определения площади (Р ± Дельта Р)	173473 +/-1458 м²
3	Иные характеристики объекта	-

Раздел 2

Сведения о местоположении границ объекта					
1. Система координат: МСК - 36, зона 2					
2. Сведения о характерных точках границ объекта					
Обозначение характерных точек границ	Координаты, м		Метод определения координат характерной точки	Средняя квадратическая погрешность положения характерной точки (Mt), м	Описание обозначения точки на местности (при наличии)
	X	Y			
1	2	3	4	5	6
1	438957.18	2217777.48	Картометрический	1.00	-
2	438924.90	2217773.59	Картометрический	1.00	-
3	438904.90	2217660.40	Картометрический	1.00	-
4	438895.60	2217608.10	Картометрический	1.00	-
5	438793.90	2217544.99	Аналитический	0.10	-
6	438615.43	2217623.33	Аналитический	0.10	-
7	438681.57	2218067.74	Аналитический	0.10	-
8	438773.82	2218034.79	Аналитический	0.10	-
9	438875.83	2218247.00	Аналитический	0.10	-
10	438890.21	2218244.14	Аналитический	0.10	-
11	438893.10	2218261.10	Аналитический	0.10	-
12	438892.00	2218270.80	Аналитический	0.10	-
13	438909.08	2218323.17	Аналитический	0.10	-
14	438945.06	2218310.96	Аналитический	0.10	-
15	438943.06	2218234.97	Аналитический	0.10	-
16	439027.54	2218185.15	Аналитический	0.10	-
17	439057.26	2218073.49	Аналитический	0.10	-
18	439044.19	2218035.68	Картометрический	1.00	-
19	439024.73	2218008.42	Картометрический	1.00	-
20	439007.50	2218008.10	Картометрический	1.00	-
21	438967.39	2218007.60	Картометрический	1.00	-
22	438934.68	2218001.38	Аналитический	0.10	-
23	438897.50	2217988.69	Аналитический	0.10	-
24	438899.90	2217961.89	Картометрический	1.00	-
25	438872.67	2217964.10	Картометрический	1.00	-
26	438865.24	2217983.11	Картометрический	1.00	-
27	438852.20	2217978.02	Картометрический	1.00	-
28	438801.74	2217990.43	Картометрический	1.00	-
29	438786.04	2217982.08	Картометрический	1.00	-
30	438775.99	2217953.00	Картометрический	1.00	-
31	438783.80	2217941.58	Картометрический	1.00	-
32	438806.36	2217934.39	Картометрический	1.00	-
33	438816.67	2217937.41	Картометрический	1.00	-
34	438824.80	2217943.48	Картометрический	1.00	-

1	2	3	4	5	6
35	438864.28	2217937.45	Картометрический	1.00	-
36	438902.37	2217934.29	Картометрический	1.00	-
37	438911.12	2217911.17	Картометрический	1.00	-
38	438917.85	2217888.32	Картометрический	1.00	-
39	438956.96	2217891.37	Картометрический	1.00	-
1	438957.18	2217777.48	Картометрический	1.00	-

3. Сведения о характерных точках части (частей) границы объекта

Обозначение характерных точек части границы	Координаты, м		Метод определения координат характерной точки	Средняя квадратическая погрешность положения характерной точки (Mt), м	Описание обозначения точки на местности (при наличии)
	X	Y			
1	2	3	4	5	6
Часть №					
-	-	-	-	-	-

Раздел 3

Сведения о местоположении измененных (уточненных) границ объекта							
1. Система координат: -							
2. Сведения о характерных точках границ объекта							
Обозначение характерных точек границ	Существующие координаты, м		Измененные (уточненные) координаты, м		Метод определения координат характерной точки	Средняя квадратическая погрешность положения характерной точки (Mt), м	Описание обозначения точки на местности (при наличии)
	X	Y	X	Y			
1	2	3	4	5	6	7	8
-	-	-	-	-	-	-	-
3.Сведения о характерных точках части (частей) границы объекта							
Часть №							
-	-	-	-	-	-	-	-

Раздел 4

План границ объекта

Масштаб 1:5000

Используемые условные знаки и обозначения:

границы территориальной зоны

• 1 характерная точка границ территориальной зоны

Заместитель руководителя БУВО «Нормативно-проектный центр»

Подпись _____ А.В. Ромашов Дата « 15 » декабря 2020 г.

Место для оттиска печати (при наличии) лица, составившего описание местоположения границ объекта

ОПИСАНИЕ МЕСТОПОЛОЖЕНИЯ ГРАНИЦ

Зона улиц, дорог, инженерной и транспортной инфраструктуры - ИТ1

(наименование объекта, местоположение границ которого описано
(далее - объект)

Раздел 1

Сведения об объекте		
№ п/п	Характеристики объекта	Описание характеристик
1	2	3
1	Местоположение объекта	Воронежская область, Новохопёрский муниципальный район, Терновское сельское поселение, посёлок Лепёхинка
2	Площадь объекта ± величина погрешности определения площади (Р ± Дельта Р)	6042 +/-272 м²
3	Иные характеристики объекта	-

Раздел 2

Сведения о местоположении границ объекта					
1. Система координат: МСК - 36, зона 2					
2. Сведения о характерных точках границ объекта					
Обозначение характерных точек границ	Координаты, м		Метод определения координат характерной точки	Средняя квадратическая погрешность положения характерной точки (Mt), м	Описание обозначения точки на местности (при наличии)
	X	Y			
1	2	3	4	5	6
1	439059.19	2218009.06	Картометрический	1.00	-
2	439066.90	2218009.20	Аналитический	0.10	-
3	439065.76	2218019.31	Аналитический	0.10	-
4	439064.80	2218027.80	Аналитический	0.10	-
5	439061.50	2218053.90	Аналитический	0.10	-
6	439058.70	2218067.80	Аналитический	0.10	-
7	439057.27	2218073.49	Аналитический	0.10	-
8	439044.19	2218035.68	Аналитический	0.10	-
9	439024.73	2218008.42	Аналитический	0.10	-
1	439059.19	2218009.06	Картометрический	1.00	-
10	438902.37	2217934.29	Аналитический	0.10	-
11	438899.90	2217961.89	Аналитический	0.10	-
12	438872.67	2217964.10	Аналитический	0.10	-
13	438865.24	2217983.11	Аналитический	0.10	-
14	438852.20	2217978.02	Аналитический	0.10	-
15	438801.74	2217990.43	Аналитический	0.10	-
16	438786.04	2217982.08	Аналитический	0.10	-
17	438775.99	2217953.00	Аналитический	0.10	-
18	438783.80	2217941.58	Аналитический	0.10	-
19	438806.36	2217934.39	Аналитический	0.10	-
20	438816.67	2217937.41	Аналитический	0.10	-
21	438824.80	2217943.48	Аналитический	0.10	-
22	438864.28	2217937.45	Аналитический	0.10	-
10	438902.37	2217934.29	Аналитический	0.10	-

3. Сведения о характерных точках части (частей) границы объекта					
Обозначение характерных точек части границы	Координаты, м		Метод определения координат характерной точки	Средняя квадратическая погрешность положения характерной точки (Mt), м	Описание обозначения точки на местности (при наличии)
	X	Y			
1	2	3	4	5	6
Часть №					
-	-	-	-	-	-

Раздел 3

Сведения о местоположении измененных (уточненных) границ объекта							
1. Система координат: -							
2. Сведения о характерных точках границ объекта							
Обозначение характерных точек границ	Существующие координаты, м		Измененные (уточненные) координаты, м		Метод определения координат характерной точки	Средняя квадратическая погрешность положения характерной точки (Mt), м	Описание обозначения точки на местности (при наличии)
	X	Y	X	Y			
1	2	3	4	5	6	7	8
-	-	-	-	-	-	-	-
3.Сведения о характерных точках части (частей) границы объекта							
Часть №							
-	-	-	-	-	-	-	-

Раздел 4

План границ объекта

Масштаб 1:5000

Используемые условные знаки и обозначения:

границы территориальной зоны

• 1 характерная точка границ территориальной зоны

Заместитель руководителя БУВО «Нормативно-проектный центр»

Подпись _____ А.В. Ромашов Дата « 15 » декабря 2020 г.

Место для оттиска печати (при наличии) лица, составившего описание местоположения границ объекта

Приложение № 4
к правилам землепользования и застройки
Терновского сельского поселения
Новохопёрского муниципального района
Воронежской области

СВЕДЕНИЯ О ГРАНИЦАХ ТЕРРИТОРИАЛЬНЫХ ЗОН, СОДЕРЖАЩИЕ ГРАФИЧЕСКОЕ ОПИСАНИЕ МЕСТОПОЛОЖЕНИЯ ГРАНИЦ ТЕРРИТОРИАЛЬНЫХ ЗОН, ПЕРЕЧЕНЬ КООРДИНАТ ХАРАКТЕРНЫХ ТОЧЕК ГРАНИЦ ТЕРРИТОРИАЛЬНЫХ ЗОН ПОСЁЛКА ТУЛУЧЕЕВКА

ОПИСАНИЕ МЕСТОПОЛОЖЕНИЯ ГРАНИЦ

Зона застройки индивидуальными жилыми домами - Ж1

(наименование объекта, местоположение границ которого описано (далее - объект)

Раздел 1

Сведения об объекте		
№ п/п	Характеристики объекта	Описание характеристик
1	2	3
1	Местоположение объекта	Воронежская область, Новохопёрский муниципальный район, Терновское сельское поселение, посёлок Тулучеевка
2	Площадь объекта ± величина погрешности определения площади (Р ± Дельта Р)	143541 +/-1326 м²
3	Иные характеристики объекта	-

Раздел 2

Сведения о местоположении границ объекта					
1. Система координат: МСК - 36, зона 2					
2. Сведения о характерных точках границ объекта					
Обозначение характерных точек границ	Координаты, м		Метод определения координат характерной точки	Средняя квадратическая погрешность положения характерной точки (Mt), м	Описание обозначения точки на местности (при наличии)
	X	Y			
1	2	3	4	5	6
1	431026.20	2224275.90	Картометрический	1.00	-
2	431029.60	2224269.00	Картометрический	1.00	-
3	430978.40	2224134.10	Картометрический	1.00	-
4	430946.10	2224039.00	Картометрический	1.00	-
5	430913.94	2223999.47	Картометрический	1.00	-
6	430887.00	2223983.10	Картометрический	1.00	-
7	430765.40	2223978.49	Картометрический	1.00	-
8	430728.10	2223994.60	Картометрический	1.00	-
9	430708.75	2224002.73	Картометрический	1.00	-
10	430695.32	2224034.98	Картометрический	1.00	-
11	430685.85	2224059.93	Картометрический	1.00	-
12	430677.97	2224087.18	Картометрический	1.00	-
13	430671.11	2224114.88	Картометрический	1.00	-
14	430675.45	2224116.61	Картометрический	1.00	-
15	430668.08	2224150.78	Картометрический	1.00	-
16	430665.21	2224151.06	Картометрический	1.00	-
17	430663.37	2224172.79	Картометрический	1.00	-
18	430651.28	2224172.54	Картометрический	1.00	-
19	430663.05	2224272.44	Аналитический	0.10	-
20	430728.01	2224258.67	Аналитический	0.10	-
21	430759.30	2224570.99	Аналитический	0.10	-
22	430921.91	2224571.70	Аналитический	0.10	-
23	430917.40	2224516.30	Аналитический	0.10	-
24	430911.60	2224430.50	Аналитический	0.10	-
25	430990.91	2224413.82	Аналитический	0.10	-
26	430998.30	2224412.40	Аналитический	0.10	-
27	430993.60	2224396.90	Аналитический	0.10	-
28	430990.60	2224395.40	Аналитический	0.10	-
29	430982.70	2224384.60	Картометрический	1.00	-
30	430957.71	2224366.85	Картометрический	1.00	-
31	430937.70	2224334.89	Картометрический	1.00	-
32	430936.80	2224324.39	Картометрический	1.00	-
33	430949.90	2224291.50	Картометрический	1.00	-
34	430957.70	2224287.10	Картометрический	1.00	-

1	2	3	4	5	6
1	431026.20	2224275.90	Картометрический	1.00	-
35	430915.08	2224214.26	Картометрический	1.00	-
36	430917.43	2224237.97	Картометрический	1.00	-
37	430865.85	2224244.30	Картометрический	1.00	-
38	430863.32	2224219.87	Картометрический	1.00	-
35	430915.08	2224214.26	Картометрический	1.00	-

3. Сведения о характерных точках части (частей) границы объекта

Обозначение характерных точек части границы	Координаты, м		Метод определения координат характерной точки	Средняя квадратическая погрешность положения характерной точки (Mt), м	Описание обозначения точки на местности (при наличии)
	X	Y			
1	2	3	4	5	6
Часть №					
-	-	-	-	-	-

Раздел 3

Сведения о местоположении измененных (уточненных) границ объекта							
1. Система координат: -							
2. Сведения о характерных точках границ объекта							
Обозначение характерных точек границ	Существующие координаты, м		Измененные (уточненные) координаты, м		Метод определения координат характерной точки	Средняя квадратическая погрешность положения характерной точки (Mt), м	Описание обозначения точки на местности (при наличии)
	X	Y	X	Y			
1	2	3	4	5	6	7	8
-	-	-	-	-	-	-	-
3.Сведения о характерных точках части (частей) границы объекта							
Часть №							
-	-	-	-	-	-	-	-

Раздел 4

План границ объекта



Масштаб 1:5000

Используемые условные знаки и обозначения:

границы территориальной зоны

• 1 характерная точка границ территориальной зоны

Заместитель руководителя БУВО «Нормативно-проектный центр»

Подпись _____ А.В. Ромашов Дата « 15 » декабря 2020 г.

Место для оттиска печати (при наличии) лица, составившего описание местоположения границ объекта

ОПИСАНИЕ МЕСТОПОЛОЖЕНИЯ ГРАНИЦ

Общественно-деловая зона - ОД

(наименование объекта, местоположение границ которого описано
(далее - объект)

Раздел 1

Сведения об объекте		
№ п/п	Характеристики объекта	Описание характеристик
1	2	3
1	Местоположение объекта	Воронежская область, Новохопёрский муниципальный район, Терновское сельское поселение, посёлок Тулучеевка
2	Площадь объекта ± величина погрешности определения площади (Р ± Дельта Р)	1258+/-124 м²
3	Иные характеристики объекта	-

Раздел 2

Сведения о местоположении границ объекта					
1. Система координат: МСК - 36, зона 2					
2. Сведения о характерных точках границ объекта					
Обозначение характерных точек границ	Координаты, м		Метод определения координат характерной точки	Средняя квадратическая погрешность положения характерной точки (Mt), м	Описание обозначения точки на местности (при наличии)
	X	Y			
1	2	3	4	5	6
1	430915.08	2224214.26	Картометрический	1.00	-
2	430917.43	2224237.97	Картометрический	1.00	-
3	430865.85	2224244.30	Картометрический	1.00	-
4	430863.32	2224219.87	Картометрический	1.00	-
1	430915.08	2224214.26	Картометрический	1.00	-
3. Сведения о характерных точках части (частей) границы объекта					
Обозначение характерных точек части границы	Координаты, м		Метод определения координат характерной точки	Средняя квадратическая погрешность положения характерной точки (Mt), м	Описание обозначения точки на местности (при наличии)
	X	Y			
1	2	3	4	5	6
Часть №					
-	-	-	-	-	-

Раздел 3

Сведения о местоположении измененных (уточненных) границ объекта							
1. Система координат: -							
2. Сведения о характерных точках границ объекта							
Обозначение характерных точек границ	Существующие координаты, м		Измененные (уточненные) координаты, м		Метод определения координат характерной точки	Средняя квадратическая погрешность положения характерной точки (Mt), м	Описание обозначения точки на местности (при наличии)
	X	Y	X	Y			
1	2	3	4	5	6	7	8
-	-	-	-	-	-	-	-
3.Сведения о характерных точках части (частей) границы объекта							
Часть №							
-	-	-	-	-	-	-	-

Раздел 4

План границ объекта

Масштаб 1:2000

Используемые условные знаки и обозначения:

границы территориальной зоны

• 1 характерная точка границ территориальной зоны

Заместитель руководителя БУВО «Нормативно-проектный центр»

Подпись _____ А.В. Ромашов Дата « 15 » декабря 2020 г.

Место для оттиска печати (при наличии) лица, составившего описание местоположения границ объекта

ОПИСАНИЕ МЕСТОПОЛОЖЕНИЯ ГРАНИЦ

Зона улиц, дорог, инженерной и транспортной инфраструктуры - ИТ1

(наименование объекта, местоположение границ которого описано
(далее - объект)

Раздел 1

Сведения об объекте		
№ п/п	Характеристики объекта	Описание характеристик
1	2	3
1	Местоположение объекта	Воронежская область, Новохопёрский муниципальный район, Терновское сельское поселение, посёлок Тулучеевка
2	Площадь объекта ± величина погрешности определения площади (Р ± Дельта Р)	2278+/-167 м²
3	Иные характеристики объекта	-

Раздел 2

Сведения о местоположении границ объекта					
1. Система координат: МСК - 36, зона 2					
2. Сведения о характерных точках границ объекта					
Обозначение характерных точек границ	Координаты, м		Метод определения координат характерной точки	Средняя квадратическая погрешность положения характерной точки (Mt), м	Описание обозначения точки на местности (при наличии)
	X	Y			
1	2	3	4	5	6
1	430708.75	2224002.73	Аналитический	0.10	-
2	430695.32	2224034.98	Аналитический	0.10	-
3	430685.85	2224059.93	Аналитический	0.10	-
4	430677.97	2224087.18	Аналитический	0.10	-
5	430671.11	2224114.88	Аналитический	0.10	-
6	430675.45	2224116.61	Аналитический	0.10	-
7	430668.08	2224150.78	Аналитический	0.10	-
8	430665.21	2224151.06	Аналитический	0.10	-
9	430663.37	2224172.79	Аналитический	0.10	-
10	430651.28	2224172.54	Аналитический	0.10	-
11	430652.67	2224153.06	Аналитический	0.10	-
12	430655.91	2224129.63	Аналитический	0.10	-
13	430660.95	2224106.66	Аналитический	0.10	-
14	430666.44	2224084.10	Аналитический	0.10	-
15	430676.27	2224052.32	Аналитический	0.10	-
16	430676.59	2224048.68	Аналитический	0.10	-
17	430675.29	2224045.60	Аналитический	0.10	-
18	430672.78	2224042.20	Аналитический	0.10	-
19	430676.27	2224035.11	Аналитический	0.10	-
20	430679.28	2224035.11	Аналитический	0.10	-
21	430681.71	2224034.62	Аналитический	0.10	-
22	430683.67	2224032.05	Аналитический	0.10	-
23	430692.40	2224010.39	Аналитический	0.10	-
24	430702.40	2224005.40	Аналитический	0.10	-
1	430708.75	2224002.73	Аналитический	0.10	-

3. Сведения о характерных точках части (частей) границы объекта					
Обозначение характерных точек части границы	Координаты, м		Метод определения координат характерной точки	Средняя квадратическая погрешность положения характерной точки (Mt), м	Описание обозначения точки на местности (при наличии)
	X	Y			
1	2	3	4	5	6
Часть №					
-	-	-	-	-	-

Раздел 3

Сведения о местоположении измененных (уточненных) границ объекта							
1. Система координат: -							
2. Сведения о характерных точках границ объекта							
Обозначение характерных точек границ	Существующие координаты, м		Измененные (уточненные) координаты, м		Метод определения координат характерной точки	Средняя квадратическая погрешность положения характерной точки (Mt), м	Описание обозначения точки на местности (при наличии)
	X	Y	X	Y			
1	2	3	4	5	6	7	8
-	-	-	-	-	-	-	-
3.Сведения о характерных точках части (частей) границы объекта							
Часть №							
-	-	-	-	-	-	-	-

Раздел 4

План границ объекта

Масштаб 1:5000

Используемые условные знаки и обозначения:

границы территориальной зоны

• 1 характерная точка границ территориальной зоны

Заместитель руководителя БУВО «Нормативно-проектный центр»

Подпись _____ А.В. Ромашов Дата « 15 » декабря 2020 г.

Место для оттиска печати (при наличии) лица, составившего описание местоположения границ объекта

ОПИСАНИЕ МЕСТОПОЛОЖЕНИЯ ГРАНИЦ

Зона сельскохозяйственного производства - СХ2

(наименование объекта, местоположение границ которого описано
(далее - объект)

Раздел 1

Сведения об объекте		
№ п/п	Характеристики объекта	Описание характеристик
1	2	3
1	Местоположение объекта	Воронежская область, Новохопёрский муниципальный район, Терновское сельское поселение, посёлок Тулучеевка
2	Площадь объекта ± величина погрешности определения площади (Р ± Дельта Р)	22849 +/-529 м²
3	Иные характеристики объекта	-

Раздел 2

Сведения о местоположении границ объекта					
1. Система координат: МСК - 36, зона 2					
2. Сведения о характерных точках границ объекта					
Обозначение характерных точек границ	Координаты, м		Метод определения координат характерной точки	Средняя квадратическая погрешность положения характерной точки (Mt), м	Описание обозначения точки на местности (при наличии)
	X	Y			
1	2	3	4	5	6
1	430728.01	2224258.67	Картометрический	1.00	-
2	430759.30	2224570.99	Картометрический	1.00	-
3	430742.80	2224571.50	Картометрический	1.00	-
4	430674.10	2224571.10	Картометрический	1.00	-
5	430658.87	2224566.48	Картометрический	1.00	-
6	430673.22	2224441.09	Картометрический	1.00	-
7	430675.80	2224389.18	Картометрический	1.00	-
8	430672.15	2224328.40	Картометрический	1.00	-
9	430663.05	2224272.44	Картометрический	1.00	-
1	430728.01	2224258.67	Картометрический	1.00	-
3. Сведения о характерных точках части (частей) границы объекта					
Обозначение характерных точек части границы	Координаты, м		Метод определения координат характерной точки	Средняя квадратическая погрешность положения характерной точки (Mt), м	Описание обозначения точки на местности (при наличии)
	X	Y			
1	2	3	4	5	6
Часть №					
-	-	-	-	-	-

Раздел 3

Сведения о местоположении измененных (уточненных) границ объекта							
1. Система координат: -							
2. Сведения о характерных точках границ объекта							
Обозначение характерных точек границ	Существующие координаты, м		Измененные (уточненные) координаты, м		Метод определения координат характерной точки	Средняя квадратическая погрешность положения характерной точки (Mt), м	Описание обозначения точки на местности (при наличии)
	X	Y	X	Y			
1	2	3	4	5	6	7	8
-	-	-	-	-	-	-	-
3.Сведения о характерных точках части (частей) границы объекта							
Часть №							
-	-	-	-	-	-	-	-

Раздел 4

План границ объекта

Масштаб 1:2000

Используемые условные знаки и обозначения:

	границы территориальной зоны
• 1	характерная точка границ территориальной зоны

Заместитель руководителя БУВО «Нормативно-проектный центр»

Подпись _____ А.В. Ромашов Дата « 15 » декабря 2020 г.

Место для оттиска печати (при наличии) лица, составившего описание местоположения границ объекта

Приложение № 5
к правилам землепользования и застройки
Терновского сельского поселения
Новохопёрского муниципального района
Воронежской области

СВЕДЕНИЯ О ГРАНИЦАХ ТЕРРИТОРИАЛЬНЫХ ЗОН, СОДЕРЖАЩИЕ ГРАФИЧЕСКОЕ ОПИСАНИЕ МЕСТОПОЛОЖЕНИЯ ГРАНИЦ ТЕРРИТОРИАЛЬНЫХ ЗОН, ПЕРЕЧЕНЬ КООРДИНАТ ХАРАКТЕРНЫХ ТОЧЕК ГРАНИЦ ТЕРРИТОРИАЛЬНЫХ ЗОН, РАСПОЛОЖЕННЫХ ЗА ГРАНИЦАМИ НАСЕЛЕННЫХ ПУНКТОВ НА ТЕРРИТОРИИ ТЕРНОВСКОГО СЕЛЬСКОГО ПОСЕЛЕНИЯ

ОПИСАНИЕ МЕСТОПОЛОЖЕНИЯ ГРАНИЦ

Зона улиц, дорог, инженерной и транспортной инфраструктуры - ИТ1

(наименование объекта, местоположение границ которого описано
(далее - объект)

Раздел 1

Сведения об объекте		
№ п/п	Характеристики объекта	Описание характеристик
1	2	3
1	Местоположение объекта	Воронежская область, Новохопёрский муниципальный район, Терновское сельское поселение
2	Площадь объекта ± величина погрешности определения площади (Р ± Дельта Р)	614632+/-13720 м²
3	Иные характеристики объекта	-

Раздел 2

Сведения о местоположении границ объекта					
1. Система координат: МСК - 36, зона 2					
2. Сведения о характерных точках границ объекта					
Обозначение характерных точек границ	Координаты, м		Метод определения координат характерной точки	Средняя квадратическая погрешность положения характерной точки (Mt), м	Описание обозначения точки на местности (при наличии)
	X	Y			
1	2	3	4	5	6
1	450290.89	2222565.15	Аналитический	0.10	-
2	450290.44	2222584.96	Аналитический	0.10	-
3	450181.66	2222579.72	Аналитический	0.10	-
4	450118.53	2222574.21	Аналитический	0.10	-
5	450062.95	2222572.47	Аналитический	0.10	-
6	449982.24	2222570.66	Аналитический	0.10	-
7	449931.94	2222568.63	Аналитический	0.10	-
8	449922.10	2222569.06	Аналитический	0.10	-
9	449918.62	2222574.05	Аналитический	0.10	-
10	449917.48	2222581.72	Аналитический	0.10	-
11	449904.29	2222584.57	Аналитический	0.10	-
12	449885.31	2222568.32	Аналитический	0.10	-
13	449875.88	2222567.59	Аналитический	0.10	-
14	449864.41	2222566.77	Аналитический	0.10	-
15	449840.68	2222563.28	Аналитический	0.10	-
16	449788.81	2222564.98	Аналитический	0.10	-
17	449779.68	2222568.43	Аналитический	0.10	-
18	449776.27	2222572.27	Аналитический	0.10	-
19	449777.62	2222580.17	Аналитический	0.10	-
20	449772.26	2222582.49	Аналитический	0.10	-
21	449763.33	2222573.56	Аналитический	0.10	-
22	449755.76	2222570.02	Аналитический	0.10	-
23	449735.66	2222566.77	Аналитический	0.10	-
24	449705.22	2222567.79	Аналитический	0.10	-
25	449652.07	2222570.98	Аналитический	0.10	-
26	449619.79	2222573.31	Аналитический	0.10	-
27	449589.04	2222571.14	Аналитический	0.10	-
28	449548.41	2222566.58	Аналитический	0.10	-
29	449497.23	2222560.98	Аналитический	0.10	-
30	449444.40	2222556.15	Аналитический	0.10	-
31	449385.07	2222550.02	Аналитический	0.10	-
32	449376.53	2222549.88	Аналитический	0.10	-
33	449371.37	2222551.71	Аналитический	0.10	-
34	449367.12	2222555.67	Аналитический	0.10	-

1	2	3	4	5	6
35	449360.00	2222553.74	Картометрический	1.00	-
36	449361.47	2222549.80	Картометрический	1.00	-
37	449359.66	2222546.69	Картометрический	1.00	-
38	449301.84	2222539.69	Картометрический	1.00	-
39	449252.42	2222534.95	Картометрический	1.00	-
40	449199.05	2222531.86	Картометрический	1.00	-
41	449139.55	2222528.45	Картометрический	1.00	-
42	449076.01	2222525.42	Картометрический	1.00	-
43	448996.70	2222523.38	Картометрический	1.00	-
44	448994.47	2222525.79	Картометрический	1.00	-
45	448993.84	2222529.57	Картометрический	1.00	-
46	448987.65	2222529.38	Картометрический	1.00	-
47	448987.38	2222526.15	Картометрический	1.00	-
48	448985.36	2222523.04	Картометрический	1.00	-
49	448869.46	2222518.57	Картометрический	1.00	-
50	448713.19	2222513.30	Картометрический	1.00	-
51	448587.55	2222508.96	Картометрический	5.00	-
52	448504.83	2222505.57	Картометрический	5.00	-
53	448471.95	2222503.83	Картометрический	5.00	-
54	448376.35	2222499.28	Картометрический	5.00	-
55	448293.99	2222495.60	Картометрический	5.00	-
56	448191.52	2222490.40	Картометрический	5.00	-
57	448092.65	2222484.98	Картометрический	5.00	-
58	448035.98	2222483.04	Картометрический	5.00	-
59	447975.12	2222481.25	Картометрический	5.00	-
60	447869.59	2222477.42	Картометрический	5.00	-
61	447713.92	2222470.84	Картометрический	5.00	-
62	447570.34	2222464.12	Картометрический	5.00	-
63	447499.34	2222460.44	Картометрический	5.00	-
64	447405.68	2222455.89	Картометрический	5.00	-
65	447363.77	2222453.64	Картометрический	5.00	-
66	447325.05	2222451.40	Картометрический	5.00	-
67	447273.15	2222448.94	Картометрический	5.00	-
68	447165.75	2222441.43	Картометрический	5.00	-
69	447028.82	2222432.68	Картометрический	5.00	-
70	446904.99	2222426.03	Картометрический	5.00	-
71	446876.62	2222424.87	Картометрический	5.00	-
72	446852.01	2222424.08	Картометрический	5.00	-
73	446794.26	2222422.28	Картометрический	5.00	-
74	446685.98	2222420.04	Картометрический	5.00	-
75	446563.25	2222417.61	Картометрический	5.00	-
76	446513.90	2222417.32	Картометрический	5.00	-
77	446381.81	2222416.98	Картометрический	5.00	-
78	446246.62	2222416.87	Картометрический	5.00	-
79	446241.22	2222423.00	Картометрический	5.00	-
80	446238.22	2222430.68	Картометрический	5.00	-
81	446230.26	2222430.24	Картометрический	5.00	-
82	446228.31	2222422.14	Картометрический	5.00	-

1	2	3	4	5	6
83	446224.98	2222416.80	Картометрический	5.00	-
84	446181.88	2222416.03	Картометрический	5.00	-
85	446130.56	2222415.02	Картометрический	5.00	-
86	446090.55	2222413.94	Картометрический	5.00	-
87	445644.73	2222397.14	Картометрический	5.00	-
88	445193.56	2222379.11	Картометрический	5.00	-
89	445051.21	2222373.06	Картометрический	5.00	-
90	444568.06	2222356.30	Картометрический	5.00	-
91	444534.00	2222355.42	Картометрический	5.00	-
92	444531.77	2222358.91	Картометрический	5.00	-
93	444530.19	2222363.60	Картометрический	5.00	-
94	444523.43	2222363.56	Картометрический	5.00	-
95	444521.32	2222358.95	Картометрический	5.00	-
96	444518.21	2222355.05	Картометрический	5.00	-
97	444169.28	2222341.96	Картометрический	5.00	-
98	444095.84	2222338.84	Картометрический	5.00	-
99	444071.99	2222337.63	Картометрический	5.00	-
100	442947.49	2222292.94	Картометрический	5.00	-
101	442396.41	2222271.78	Картометрический	5.00	-
102	442373.79	2222271.08	Картометрический	5.00	-
103	442366.91	2222273.00	Картометрический	5.00	-
104	442363.84	2222276.26	Картометрический	5.00	-
105	442337.77	2222247.12	Картометрический	5.00	-
106	442360.28	2222251.31	Картометрический	5.00	-
107	442381.96	2222252.86	Картометрический	5.00	-
108	442947.07	2222275.40	Картометрический	5.00	-
109	443768.40	2222308.26	Картометрический	5.00	-
110	443798.23	2222309.34	Картометрический	5.00	-
111	443811.16	2222309.94	Картометрический	5.00	-
112	443832.87	2222310.75	Картометрический	5.00	-
113	443860.66	2222312.08	Картометрический	5.00	-
114	443894.01	2222313.55	Картометрический	5.00	-
115	443954.15	2222315.80	Картометрический	5.00	-
116	444012.25	2222318.23	Картометрический	5.00	-
117	444070.69	2222320.23	Картометрический	5.00	-
118	444095.55	2222321.35	Картометрический	5.00	-
119	444135.38	2222323.10	Картометрический	5.00	-
120	444169.70	2222324.60	Картометрический	5.00	-
121	444512.76	2222336.82	Картометрический	5.00	-
122	444512.76	2222336.81	Аналитический	0.50	-
123	444516.12	2222332.08	Аналитический	0.50	-
124	444517.19	2222306.79	Аналитический	0.50	-
125	444525.32	2222115.98	Аналитический	0.50	-
126	444527.40	2221889.21	Аналитический	0.50	-
127	444533.34	2221316.57	Аналитический	0.50	-
128	444536.67	2221085.38	Аналитический	0.50	-
129	444536.77	2221078.05	Аналитический	0.50	-
130	444541.17	2220771.89	Аналитический	0.50	-

1	2	3	4	5	6
131	444555.66	2220346.36	Аналитический	0.50	-
132	444555.85	2220341.30	Аналитический	0.50	-
133	444565.27	2220098.05	Аналитический	0.50	-
134	444561.73	2219951.59	Аналитический	0.50	-
135	444542.29	2219849.87	Аналитический	0.50	-
136	444520.21	2219757.32	Аналитический	0.50	-
137	444519.23	2219702.20	Аналитический	0.50	-
138	444519.29	2219700.35	Аналитический	0.50	-
139	444519.23	2219698.50	Аналитический	0.50	-
140	444519.07	2219696.66	Аналитический	0.50	-
141	444518.91	2219676.10	Аналитический	0.50	-
142	444515.08	2219674.42	Аналитический	0.50	-
143	444517.06	2219668.49	Аналитический	0.50	-
144	444521.87	2219668.79	Аналитический	0.50	-
145	444557.45	2219619.56	Аналитический	0.50	-
146	444559.61	2219615.44	Аналитический	0.50	-
147	444556.34	2219612.48	Аналитический	0.50	-
148	444560.27	2219608.17	Аналитический	0.50	-
149	444564.30	2219611.01	Аналитический	0.50	-
150	444637.78	2219529.37	Аналитический	0.50	-
151	444646.29	2219514.33	Аналитический	0.50	-
152	444652.79	2219492.44	Аналитический	0.50	-
153	444652.76	2219488.82	Аналитический	0.50	-
154	444651.63	2219485.56	Аналитический	0.50	-
155	444641.23	2219477.11	Аналитический	0.50	-
156	444651.92	2219476.54	Аналитический	0.10	-
157	444656.20	2219481.40	Аналитический	0.10	-
158	444659.30	2219493.90	Аналитический	0.10	-
159	444658.70	2219502.20	Аналитический	0.10	-
160	444655.80	2219511.90	Аналитический	0.10	-
161	444651.60	2219521.60	Аналитический	0.10	-
162	444644.80	2219533.90	Аналитический	0.10	-
163	444637.10	2219543.10	Аналитический	0.10	-
164	444618.70	2219563.30	Аналитический	0.10	-
165	444605.20	2219577.10	Аналитический	0.10	-
166	444580.50	2219602.70	Аналитический	0.10	-
167	444565.20	2219621.40	Аналитический	0.10	-
168	444558.40	2219631.50	Аналитический	0.10	-
169	444553.20	2219639.30	Аналитический	0.10	-
170	444550.90	2219645.60	Аналитический	0.10	-
171	444550.50	2219652.50	Аналитический	0.10	-
172	444550.42	2219655.50	Аналитический	0.10	-
173	444545.88	2219661.51	Аналитический	0.10	-
174	444541.91	2219666.89	Аналитический	0.10	-
175	444539.11	2219672.25	Аналитический	0.10	-
176	444535.79	2219686.83	Аналитический	0.10	-
177	444534.23	2219702.11	Аналитический	0.10	-
178	444534.40	2219721.73	Аналитический	0.10	-

1	2	3	4	5	6
179	444536.98	2219756.06	Аналитический	0.10	-
180	444540.16	2219777.18	Аналитический	0.10	-
181	444563.36	2219877.41	Аналитический	0.10	-
182	444578.03	2219955.28	Аналитический	0.10	-
183	444579.47	2220059.76	Аналитический	0.10	-
184	444579.41	2220114.82	Аналитический	0.10	-
185	444570.16	2220376.63	Аналитический	0.10	-
186	444563.93	2220580.07	Аналитический	0.10	-
187	444560.29	2220741.44	Аналитический	0.10	-
188	444556.47	2220897.80	Аналитический	0.10	-
189	444552.36	2221170.25	Аналитический	0.10	-
190	444555.67	2221170.45	Аналитический	0.10	-
191	444555.47	2221176.22	Аналитический	0.10	-
192	444552.67	2221176.79	Аналитический	0.10	-
193	444551.91	2221259.99	Аналитический	0.10	-
194	444550.17	2221452.37	Аналитический	0.10	-
195	444544.15	2222115.07	Аналитический	0.10	-
196	444536.85	2222331.08	Аналитический	0.10	-
197	444540.66	2222337.81	Аналитический	0.10	-
198	444568.60	2222338.81	Картометрический	5.00	-
199	444813.82	2222348.22	Картометрический	5.00	-
200	444862.95	2222349.89	Картометрический	5.00	-
201	444876.42	2222350.40	Картометрический	5.00	-
202	445051.05	2222356.79	Картометрический	5.00	-
203	445193.47	2222362.01	Картометрический	5.00	-
204	445644.02	2222378.72	Картометрический	5.00	-
205	446091.20	2222395.45	Картометрический	5.00	-
206	446130.73	2222396.28	Картометрический	5.00	-
207	446181.97	2222397.63	Картометрический	5.00	-
208	446229.39	2222398.63	Картометрический	5.00	-
209	446234.04	2222393.76	Картометрический	5.00	-
210	446237.36	2222384.24	Картометрический	5.00	-
211	446244.43	2222384.24	Картометрический	5.00	-
212	446246.39	2222393.11	Картометрический	5.00	-
213	446251.83	2222397.40	Картометрический	5.00	-
214	446255.51	2222397.53	Картометрический	5.00	-
215	446380.44	2222398.53	Картометрический	5.00	-
216	446511.87	2222398.65	Картометрический	5.00	-
217	446561.51	2222399.01	Картометрический	5.00	-
218	446684.54	2222400.72	Картометрический	5.00	-
219	446792.53	2222403.02	Картометрический	5.00	-
220	446850.28	2222404.90	Картометрический	5.00	-
221	446874.95	2222405.55	Картометрический	5.00	-
222	446903.04	2222406.85	Картометрический	5.00	-
223	447027.01	2222413.50	Картометрический	5.00	-
224	447164.23	2222422.54	Картометрический	5.00	-
225	447271.92	2222429.69	Картометрический	5.00	-
226	447362.32	2222434.54	Картометрический	5.00	-

1	2	3	4	5	6
227	447404.37	2222436.92	Картометрический	5.00	-
228	447497.82	2222441.26	Картометрический	5.00	-
229	447568.53	2222444.79	Картометрический	5.00	-
230	447712.69	2222451.37	Картометрический	5.00	-
231	447782.03	2222454.27	Картометрический	5.00	-
232	447868.00	2222458.17	Картометрический	5.00	-
233	447973.23	2222462.08	Картометрический	5.00	-
234	448034.10	2222464.23	Картометрический	5.00	-
235	448091.34	2222466.31	Картометрический	5.00	-
236	448189.63	2222470.79	Картометрический	5.00	-
237	448292.40	2222475.99	Картометрический	5.00	-
238	448374.76	2222479.67	Картометрический	5.00	-
239	448470.22	2222484.36	Картометрический	5.00	-
240	448503.37	2222485.81	Картометрический	5.00	-
241	448585.74	2222489.28	Картометрический	5.00	-
242	448711.59	2222494.12	Картометрический	1.00	-
243	448867.65	2222499.46	Картометрический	1.00	-
244	448994.75	2222503.47	Картометрический	1.00	-
245	449078.39	2222506.42	Картометрический	1.00	-
246	449143.19	2222509.12	Картометрический	1.00	-
247	449202.20	2222512.75	Картометрический	1.00	-
248	449255.59	2222515.90	Картометрический	1.00	-
249	449304.78	2222520.51	Картометрический	1.00	-
250	449386.87	2222530.69	Картометрический	1.00	-
251	449446.29	2222539.79	Картометрический	1.00	-
252	449499.44	2222545.60	Картометрический	1.00	-
253	449550.09	2222547.69	Картометрический	1.00	-
254	449590.85	2222552.03	Картометрический	1.00	-
255	449621.67	2222553.91	Картометрический	1.00	-
256	449653.93	2222554.71	Картометрический	1.00	-
257	449706.57	2222553.55	Картометрический	1.00	-
258	449757.89	2222551.41	Картометрический	1.00	-
259	449762.14	2222546.68	Картометрический	1.00	-
260	449763.95	2222539.50	Картометрический	1.00	-
261	449774.43	2222538.77	Картометрический	1.00	-
262	449777.11	2222546.59	Картометрический	1.00	-
263	449782.12	2222550.87	Картометрический	1.00	-
264	449824.35	2222549.73	Картометрический	1.00	-
265	449864.13	2222548.70	Картометрический	1.00	-
266	449891.38	2222549.17	Картометрический	1.00	-
267	449894.03	2222543.93	Картометрический	1.00	-
268	449892.89	2222536.04	Картометрический	1.00	-
269	449904.43	2222533.92	Картометрический	1.00	-
270	449908.13	2222543.37	Картометрический	1.00	-
271	449912.62	2222549.66	Картометрический	1.00	-
272	449933.02	2222550.75	Картометрический	1.00	-
273	449983.26	2222553.15	Картометрический	1.00	-
274	450119.84	2222558.67	Картометрический	1.00	-

1	2	3	4	5	6
275	450156.05	2222560.03	Картометрический	1.00	-
276	450194.25	2222561.76	Картометрический	1.00	-
277	450232.35	2222563.03	Картометрический	1.00	-
278	450241.35	2222560.29	Картометрический	1.00	-
279	450246.51	2222551.22	Картометрический	1.00	-
280	450256.45	2222551.18	Картометрический	1.00	-
281	450258.29	2222557.84	Картометрический	1.00	-
282	450260.55	2222563.22	Картометрический	1.00	-
1	450290.89	2222565.15	Аналитический	0.10	-
283	442283.88	2222208.25	Картометрический	5.00	-
284	442249.81	2222191.96	Картометрический	5.00	-
285	442215.21	2222175.41	Картометрический	5.00	-
286	442143.84	2222105.36	Картометрический	5.00	-
287	442072.47	2222035.32	Картометрический	5.00	-
288	442001.10	2221965.27	Картометрический	5.00	-
289	441952.70	2221917.76	Картометрический	5.00	-
290	441929.74	2221895.22	Картометрический	5.00	-
291	441858.37	2221825.18	Картометрический	5.00	-
292	441498.28	2221478.29	Картометрический	5.00	-
293	441139.62	2221129.93	Картометрический	5.00	-
294	441077.80	2221072.60	Картометрический	5.00	-
295	441065.36	2221063.04	Картометрический	5.00	-
296	441035.77	2221040.56	Картометрический	5.00	-
297	441028.17	2221036.59	Картометрический	5.00	-
298	440979.68	2221012.30	Картометрический	5.00	-
299	440969.20	2221007.05	Картометрический	5.00	-
300	440887.28	2220974.16	Картометрический	5.00	-
301	440794.22	2220937.56	Картометрический	5.00	-
302	440700.98	2220901.41	Картометрический	5.00	-
303	440607.67	2220865.32	Картометрический	5.00	-
304	440527.00	2220834.10	Картометрический	5.00	-
305	440517.96	2220835.55	Картометрический	5.00	-
306	440505.34	2220831.19	Картометрический	5.00	-
307	440498.59	2220823.54	Картометрический	5.00	-
308	440425.80	2220795.24	Картометрический	5.00	-
309	440052.55	2220651.28	Картометрический	5.00	-
310	439959.30	2220615.27	Картометрический	5.00	-
311	439866.02	2220579.29	Картометрический	5.00	-
312	439848.94	2220572.73	Картометрический	5.00	-
313	439679.39	2220507.28	Картометрический	5.00	-
314	439399.55	2220399.31	Картометрический	5.00	-
315	439306.17	2220363.38	Картометрический	5.00	-
316	439121.80	2220292.19	Картометрический	5.00	-
317	439026.63	2220254.60	Картометрический	5.00	-
318	438933.57	2220218.06	Картометрический	5.00	-
319	438780.23	2220158.10	Картометрический	5.00	-
320	438007.80	2219853.56	Картометрический	5.00	-

1	2	3	4	5	6
321	437630.04	2219704.29	Картометрический	5.00	-
322	437412.72	2219618.94	Картометрический	5.00	-
323	437405.15	2219621.55	Картометрический	5.00	-
324	437393.75	2219617.36	Картометрический	5.00	-
325	437390.90	2219610.02	Картометрический	5.00	-
326	436777.71	2219371.13	Картометрический	5.00	-
327	436494.56	2219259.37	Картометрический	5.00	-
328	436485.89	2219261.17	Картометрический	5.00	-
329	436472.63	2219256.49	Картометрический	5.00	-
330	436467.46	2219249.31	Картометрический	5.00	-
331	435743.41	2218962.91	Картометрический	5.00	-
332	435741.51	2218962.45	Картометрический	5.00	-
333	435738.33	2218962.75	Картометрический	5.00	-
334	435736.09	2218964.88	Картометрический	5.00	-
335	435726.04	2218961.11	Картометрический	5.00	-
336	435724.66	2218957.34	Картометрический	5.00	-
337	435721.91	2218954.34	Картометрический	5.00	-
338	435537.86	2218880.51	Картометрический	5.00	-
339	435456.27	2218848.13	Картометрический	5.00	-
340	435306.19	2218787.79	Картометрический	5.00	-
341	435243.16	2218762.65	Картометрический	5.00	-
342	434929.87	2218636.21	Картометрический	5.00	-
343	434800.46	2218583.96	Картометрический	5.00	-
344	434725.95	2218553.87	Картометрический	5.00	-
345	434412.01	2218427.11	Картометрический	5.00	-
346	434269.48	2218369.56	Картометрический	5.00	-
347	434223.77	2218351.07	Картометрический	5.00	-
348	434215.14	2218349.28	Картометрический	5.00	-
349	434203.61	2218351.51	Картометрический	5.00	-
350	434182.06	2218361.29	Аналитический	0.50	-
351	434137.41	2218393.24	Аналитический	0.50	-
352	434083.86	2218433.08	Аналитический	0.50	-
353	433880.29	2218586.40	Аналитический	0.50	-
354	433480.33	2218887.59	Аналитический	0.50	-
355	433405.99	2218942.69	Аналитический	0.50	-
356	433377.00	2218964.03	Аналитический	0.50	-
357	433208.32	2219091.11	Аналитический	0.50	-
358	433074.84	2219187.25	Аналитический	0.50	-
359	433033.75	2219216.75	Аналитический	0.50	-
360	432975.78	2219282.03	Аналитический	0.50	-
361	432946.50	2219322.76	Аналитический	0.50	-
362	432932.40	2219345.04	Аналитический	0.50	-
363	432920.78	2219368.62	Аналитический	0.50	-
364	432889.32	2219465.62	Аналитический	0.50	-
365	432843.63	2219614.26	Аналитический	0.50	-
366	432791.67	2219775.93	Аналитический	0.50	-
367	432777.35	2219798.53	Аналитический	0.50	-
368	432758.12	2219820.10	Аналитический	0.50	-

1	2	3	4	5	6
369	432735.87	2219839.92	Аналитический	0.50	-
370	432532.60	2220022.01	Аналитический	0.50	-
371	432403.95	2220133.41	Аналитический	0.50	-
372	432214.99	2220296.81	Аналитический	0.50	-
373	432102.65	2220394.41	Аналитический	0.50	-
374	432020.93	2220465.49	Аналитический	0.50	-
375	431928.60	2220544.79	Аналитический	0.50	-
376	431815.95	2220642.76	Аналитический	0.50	-
377	431780.04	2220681.16	Аналитический	0.50	-
378	431760.20	2220705.11	Аналитический	0.50	-
379	431737.35	2220740.12	Аналитический	0.50	-
380	431714.79	2220790.17	Аналитический	0.50	-
381	431714.78	2220790.19	Аналитический	0.50	-
382	431702.51	2220836.74	Аналитический	0.50	-
383	431691.19	2220956.26	Аналитический	0.50	-
384	431664.82	2221277.37	Аналитический	0.50	-
385	431660.68	2221343.51	Аналитический	0.50	-
386	431659.89	2221386.74	Аналитический	0.50	-
387	431655.13	2221497.66	Аналитический	0.50	-
388	431643.09	2221754.84	Аналитический	0.50	-
389	431632.27	2221990.86	Аналитический	0.50	-
390	431624.23	2222172.61	Аналитический	0.50	-
391	431618.82	2222291.53	Аналитический	0.50	-
392	431613.70	2222409.40	Аналитический	0.50	-
393	431604.71	2222572.80	Аналитический	0.50	-
394	431599.41	2222683.63	Аналитический	0.50	-
395	431597.21	2222711.29	Аналитический	0.50	-
396	431591.56	2222740.21	Аналитический	0.50	-
397	431582.22	2222767.33	Аналитический	0.50	-
398	431567.59	2222800.85	Аналитический	0.50	-
399	431545.58	2222835.09	Аналитический	0.50	-
400	431517.84	2222862.31	Аналитический	0.50	-
401	431498.94	2222875.53	Аналитический	0.50	-
402	431463.95	2222892.54	Аналитический	0.50	-
403	431444.43	2222899.95	Аналитический	0.50	-
404	431420.13	2222904.85	Аналитический	0.50	-
405	431272.14	2222904.99	Аналитический	0.50	-
406	431216.48	2222907.26	Аналитический	0.50	-
407	431160.00	2222914.93	Аналитический	0.50	-
408	431120.33	2222926.91	Аналитический	0.50	-
409	431079.27	2222946.16	Аналитический	0.50	-
410	431051.00	2222969.49	Аналитический	0.50	-
411	431026.69	2222999.07	Аналитический	0.50	-
412	431009.88	2223036.45	Аналитический	0.50	-
413	430998.31	2223082.75	Аналитический	0.50	-
414	430993.24	2223128.08	Аналитический	0.50	-
415	430978.85	2223312.12	Аналитический	0.50	-
416	430975.04	2223340.18	Аналитический	0.50	-

1	2	3	4	5	6
417	430974.30	2223345.99	Аналитический	0.50	-
418	430976.04	2223356.81	Аналитический	0.50	-
419	430966.97	2223362.96	Аналитический	0.50	-
420	430965.18	2223355.52	Аналитический	0.50	-
421	430958.75	2223366.32	Аналитический	0.50	-
422	430912.15	2223414.64	Аналитический	0.50	-
423	430877.08	2223437.25	Аналитический	0.50	-
424	430860.94	2223452.61	Аналитический	0.50	-
425	430846.74	2223475.72	Аналитический	0.50	-
426	430839.29	2223548.04	Аналитический	0.50	-
427	430834.41	2223610.24	Аналитический	0.50	-
428	430828.34	2223672.32	Аналитический	0.50	-
429	430816.73	2223744.22	Аналитический	0.50	-
430	430803.42	2223804.70	Аналитический	0.50	-
431	430751.09	2223915.70	Аналитический	0.50	-
432	430708.75	2224002.73	Аналитический	0.10	-
433	430702.40	2224005.40	Аналитический	0.10	-
434	430692.40	2224010.39	Аналитический	0.10	-
435	430724.31	2223929.64	Аналитический	0.50	-
436	430784.02	2223795.27	Аналитический	0.50	-
437	430797.11	2223746.51	Аналитический	0.50	-
438	430811.56	2223666.60	Аналитический	0.50	-
439	430818.62	2223606.11	Аналитический	0.50	-
440	430822.49	2223546.27	Аналитический	0.50	-
441	430830.06	2223473.75	Аналитический	0.50	-
442	430834.51	2223463.08	Аналитический	0.50	-
443	430831.88	2223439.32	Аналитический	0.50	-
444	430842.72	2223439.71	Аналитический	0.50	-
445	430843.11	2223442.67	Аналитический	0.50	-
446	430845.54	2223442.53	Аналитический	0.50	-
447	430859.60	2223422.08	Аналитический	0.50	-
448	430887.12	2223398.07	Аналитический	0.50	-
449	430912.36	2223380.05	Аналитический	0.50	-
450	430927.80	2223372.34	Аналитический	0.50	-
451	430944.41	2223354.47	Аналитический	0.50	-
452	430953.64	2223337.21	Аналитический	0.50	-
453	430958.10	2223316.06	Аналитический	0.50	-
454	430978.72	2223074.88	Аналитический	0.50	-
455	430991.42	2223023.62	Аналитический	0.50	-
456	431011.19	2222987.72	Аналитический	0.50	-
457	431033.69	2222960.65	Аналитический	0.50	-
458	431066.80	2222932.82	Аналитический	0.50	-
459	431113.48	2222909.97	Аналитический	0.50	-
460	431154.99	2222898.34	Аналитический	0.50	-
461	431215.00	2222890.36	Аналитический	0.50	-
462	431267.35	2222887.91	Аналитический	0.50	-
463	431296.11	2222887.04	Аналитический	0.50	-
464	431419.30	2222887.34	Аналитический	0.50	-

1	2	3	4	5	6
465	431439.41	2222883.82	Аналитический	0.50	-
466	431457.60	2222877.75	Аналитический	0.50	-
467	431485.33	2222864.35	Аналитический	0.50	-
468	431507.30	2222848.71	Аналитический	0.50	-
469	431527.98	2222828.87	Аналитический	0.50	-
470	431550.23	2222796.88	Аналитический	0.50	-
471	431561.52	2222771.43	Аналитический	0.50	-
472	431567.74	2222753.04	Аналитический	0.50	-
473	431575.79	2222722.22	Аналитический	0.50	-
474	431579.94	2222698.02	Аналитический	0.50	-
475	431583.31	2222648.50	Аналитический	0.50	-
476	431588.67	2222536.01	Аналитический	0.50	-
477	431594.90	2222408.13	Аналитический	0.50	-
478	431606.49	2222172.56	Аналитический	0.50	-
479	431615.06	2221986.72	Аналитический	0.50	-
480	431625.09	2221752.59	Аналитический	0.50	-
481	431636.50	2221486.08	Аналитический	0.50	-
482	431644.74	2221309.38	Аналитический	0.50	-
483	431673.93	2220953.46	Аналитический	0.50	-
484	431685.91	2220831.69	Аналитический	0.50	-
485	431698.40	2220782.63	Аналитический	0.50	-
486	431720.06	2220736.56	Аналитический	0.50	-
487	431747.78	2220694.49	Аналитический	0.50	-
488	431770.60	2220665.67	Аналитический	0.50	-
489	431802.73	2220631.08	Аналитический	0.50	-
490	431900.61	2220546.92	Аналитический	0.50	-
491	431915.17	2220542.61	Аналитический	0.50	-
492	431991.62	2220478.73	Аналитический	0.50	-
493	432009.06	2220453.97	Аналитический	0.50	-
494	432117.55	2220359.50	Аналитический	0.50	-
495	432209.30	2220279.59	Аналитический	0.50	-
496	432357.67	2220151.27	Аналитический	0.50	-
497	432430.96	2220088.25	Аналитический	0.50	-
498	432468.97	2220067.92	Аналитический	0.50	-
499	432656.78	2219888.67	Аналитический	0.50	-
500	432714.53	2219836.56	Аналитический	0.50	-
501	432756.31	2219797.61	Аналитический	0.50	-
502	432769.85	2219779.18	Аналитический	0.50	-
503	432779.57	2219758.57	Аналитический	0.50	-
504	432788.10	2219735.06	Аналитический	0.50	-
505	432825.40	2219612.72	Аналитический	0.50	-
506	432882.69	2219427.14	Аналитический	0.50	-
507	432902.58	2219365.60	Аналитический	0.50	-
508	432911.61	2219345.30	Аналитический	0.50	-
509	432922.50	2219325.81	Аналитический	0.50	-
510	432949.10	2219287.12	Аналитический	0.50	-
511	432989.76	2219234.59	Аналитический	0.50	-
512	433010.88	2219212.27	Аналитический	0.50	-

1	2	3	4	5	6
513	433029.19	2219195.65	Аналитический	0.50	-
514	433098.76	2219147.48	Аналитический	0.50	-
515	433210.71	2219066.73	Аналитический	0.50	-
516	433313.47	2218988.08	Аналитический	0.50	-
517	433384.91	2218935.51	Аналитический	0.50	-
518	433708.87	2218695.51	Аналитический	0.50	-
519	433884.57	2218563.16	Аналитический	0.50	-
520	434071.71	2218421.56	Аналитический	0.50	-
521	434171.27	2218347.87	Аналитический	0.50	-
522	434181.14	2218337.73	Картометрический	5.00	-
523	434180.48	2218336.06	Картометрический	5.00	-
524	434193.64	2218326.24	Картометрический	5.00	-
525	434203.32	2218318.95	Картометрический	5.00	-
526	434424.96	2218406.70	Картометрический	5.00	-
527	434737.94	2218533.09	Картометрический	5.00	-
528	434812.15	2218563.06	Картометрический	5.00	-
529	435108.79	2218682.85	Картометрический	5.00	-
530	435178.57	2218711.03	Картометрический	5.00	-
531	435256.93	2218742.42	Картометрический	5.00	-
532	435397.38	2218798.68	Картометрический	5.00	-
533	435468.93	2218827.35	Картометрический	5.00	-
534	435550.69	2218860.10	Картометрический	5.00	-
535	435640.09	2218895.90	Картометрический	5.00	-
536	435744.23	2218937.63	Картометрический	5.00	-
537	435872.01	2218988.10	Картометрический	5.00	-
538	436466.44	2219222.24	Картометрический	5.00	-
539	436476.94	2219220.94	Картометрический	5.00	-
540	436491.35	2219226.83	Картометрический	5.00	-
541	436495.66	2219233.79	Картометрический	5.00	-
542	436790.94	2219350.54	Картометрический	5.00	-
543	437513.56	2219632.76	Картометрический	5.00	-
544	437566.61	2219653.66	Картометрический	5.00	-
545	437626.56	2219677.28	Картометрический	5.00	-
546	437636.23	2219675.19	Картометрический	5.00	-
547	437646.81	2219678.95	Картометрический	5.00	-
548	437653.97	2219688.13	Картометрический	5.00	-
549	437703.68	2219707.76	Картометрический	5.00	-
550	437954.40	2219806.77	Картометрический	5.00	-
551	438381.00	2219974.96	Картометрический	5.00	-
552	438883.91	2220172.74	Картометрический	5.00	-
553	438959.22	2220202.30	Картометрический	5.00	-
554	439011.81	2220223.01	Картометрический	5.00	-
555	439015.23	2220214.34	Картометрический	5.00	-
556	439074.30	2220234.97	Картометрический	5.00	-
557	439094.51	2220242.42	Картометрический	5.00	-
558	439148.20	2220262.20	Аналитический	0.10	-
559	439155.86	2220258.23	Аналитический	0.10	-
560	439158.04	2220247.21	Картометрический	5.00	-

1	2	3	4	5	6
561	439130.48	2219617.34	Картометрический	5.00	-
562	439112.79	2219293.20	Картометрический	5.00	-
563	439109.55	2219292.03	Картометрический	5.00	-
564	439105.31	2219173.83	Картометрический	5.00	-
565	439104.43	2219149.50	Картометрический	5.00	-
566	439099.83	2219021.54	Картометрический	5.00	-
567	439099.32	2219007.41	Картометрический	5.00	-
568	439097.08	2218945.33	Картометрический	5.00	-
569	439095.56	2218921.39	Картометрический	5.00	-
570	439094.07	2218921.30	Картометрический	5.00	-
571	439086.42	2218765.37	Картометрический	5.00	-
572	439083.89	2218694.92	Картометрический	5.00	-
573	439075.83	2218508.78	Картометрический	5.00	-
574	439075.30	2218496.77	Картометрический	5.00	-
575	439070.54	2218387.15	Картометрический	1.00	-
576	439062.14	2218217.01	Картометрический	1.00	-
577	439061.44	2218197.75	Картометрический	1.00	-
578	439060.08	2218160.81	Картометрический	1.00	-
579	439059.43	2218143.44	Картометрический	1.00	-
580	439058.70	2218067.80	Аналитический	0.10	-
581	439061.50	2218053.90	Аналитический	0.10	-
582	439064.80	2218027.80	Аналитический	0.10	-
583	439065.76	2218019.31	Аналитический	0.10	-
584	439070.48	2218026.67	Аналитический	0.50	-
585	439083.58	2218064.45	Аналитический	0.50	-
586	439088.87	2218134.76	Аналитический	0.50	-
587	439089.67	2218168.33	Аналитический	0.50	-
588	439090.96	2218201.77	Аналитический	0.50	-
589	439110.67	2218630.64	Аналитический	0.50	-
590	439136.50	2219147.11	Аналитический	0.50	-
591	439150.04	2219147.11	Аналитический	0.50	-
592	439150.42	2219176.61	Аналитический	0.50	-
593	439137.98	2219176.61	Аналитический	0.50	-
594	439141.77	2219247.00	Аналитический	0.50	-
595	439141.24	2219282.69	Аналитический	0.50	-
596	439162.84	2219773.40	Аналитический	0.50	-
597	439187.80	2220281.48	Аналитический	0.50	-
598	439245.27	2220303.54	Аналитический	0.50	-
599	439241.90	2220312.70	Аналитический	0.50	-
600	439304.44	2220336.63	Картометрический	5.00	-
601	439387.86	2220368.98	Картометрический	5.00	-
602	439551.37	2220431.74	Картометрический	5.00	-
603	439677.34	2220480.09	Картометрический	5.00	-
604	439862.02	2220550.99	Картометрический	5.00	-
605	439947.87	2220583.99	Картометрический	5.00	-
606	440023.35	2220613.00	Картометрический	5.00	-
607	440425.09	2220767.43	Картометрический	5.00	-
608	440509.36	2220799.82	Картометрический	5.00	-

1	2	3	4	5	6
609	440517.60	2220798.83	Картометрический	5.00	-
610	440529.43	2220802.82	Картометрический	5.00	-
611	440536.88	2220811.59	Картометрический	5.00	-
612	440597.51	2220833.70	Картометрический	5.00	-
613	440672.58	2220864.06	Картометрический	5.00	-
614	440730.47	2220886.45	Картометрический	5.00	-
615	440786.85	2220908.25	Картометрический	5.00	-
616	440982.20	2220985.90	Картометрический	5.00	-
617	441046.33	2221018.74	Картометрический	5.00	-
618	441053.96	2221022.50	Картометрический	5.00	-
619	441095.96	2221054.75	Картометрический	5.00	-
620	441179.48	2221132.20	Картометрический	5.00	-
621	441410.36	2221357.98	Картометрический	5.00	-
622	441527.68	2221471.37	Картометрический	5.00	-
623	441927.19	2221857.74	Картометрический	5.00	-
624	442071.98	2222000.01	Картометрический	5.00	-
625	442209.17	2222130.05	Картометрический	5.00	-
283	442283.88	2222208.25	Картометрический	5.00	-
626	438902.37	2217934.29	Картометрический	1.00	-
627	438937.05	2217931.40	Картометрический	1.00	-
628	438985.26	2217945.46	Картометрический	1.00	-
629	439019.93	2217965.41	Картометрический	1.00	-
630	439048.90	2217992.99	Картометрический	1.00	-
631	439059.19	2218009.06	Картометрический	1.00	-
632	439024.73	2218008.42	Картометрический	1.00	-
633	439020.95	2218003.13	Картометрический	1.00	-
634	438989.53	2217978.38	Картометрический	1.00	-
635	438955.84	2217964.42	Картометрический	1.00	-
636	438926.22	2217959.77	Картометрический	1.00	-
637	438899.90	2217961.89	Картометрический	1.00	-
626	438902.37	2217934.29	Картометрический	1.00	-

3. Сведения о характерных точках части (частей) границы объекта

Обозначение характерных точек части границы	Координаты, м		Метод определения координат характерной точки	Средняя квадратическая погрешность положения характерной точки (Mt), м	Описание обозначения точки на местности (при наличии)
	X	Y			
1	2	3	4	5	6
Часть №					
-	-	-	-	-	-

Раздел 3

Сведения о местоположении измененных (уточненных) границ объекта							
1. Система координат: -							
2. Сведения о характерных точках границ объекта							
Обозначение характерных точек границ	Существующие координаты, м		Измененные (уточненные) координаты, м		Метод определения координат характерной точки	Средняя квадратическая погрешность положения характерной точки (Mt), м	Описание обозначения точки на местности (при наличии)
	X	Y	X	Y			
1	2	3	4	5	6	7	8
-	-	-	-	-	-	-	-
3.Сведения о характерных точках части (частей) границы объекта							
Часть №							
-	-	-	-	-	-	-	-

Раздел 4

План границ объекта

Схема расположения листов плана границ объекта

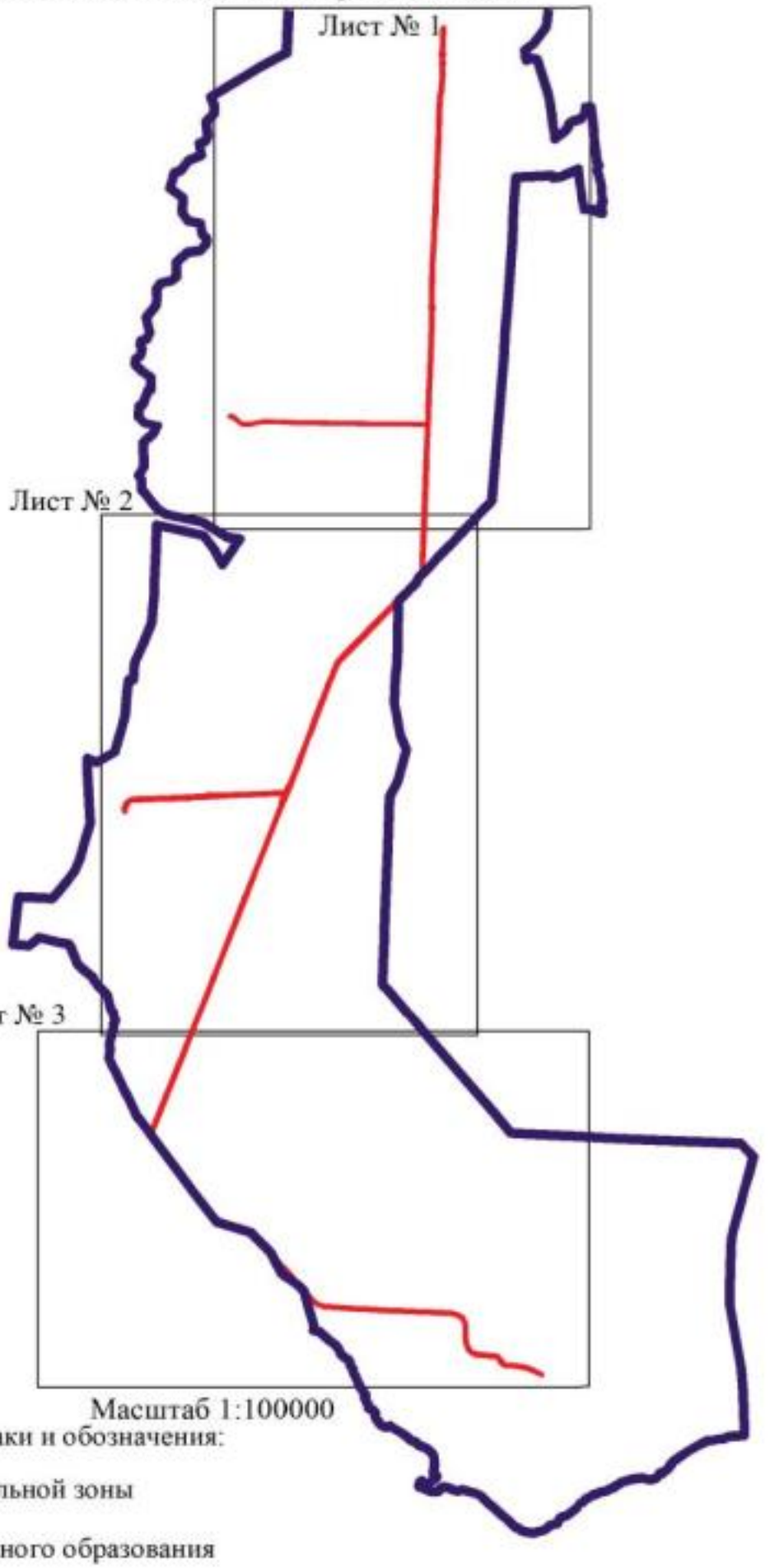

Масштаб 1:100000

Используемые условные знаки и обозначения:

границы территориальной зоны

границы муниципального образования

Лист № 1 — область и номер листа плана границ объекта

Заместитель руководителя БУВО «Нормативно-проектный центр»

Подпись _____ А.В. Ромашов Дата « 15 » декабря 2020 г.

Место для оттиска печати (при наличии) лица, составившего описание местоположения границ объекта

План границ объекта

Лист № 1



Используемые условные знаки и обозначения:

границы территориальной зоны

границы муниципального образования

характерные точки границы территориальной зоны

Масштаб 1:10000

Заместитель руководителя КУМИ «Градостроительно-проектный центр»

Подпись _____ А.В. Романов Дата « 13 » декабря 2020 г.

М.П.

План границ объекта

Лист № 2

Используемые условные знаки и обозначения

границы перераспределяемой зоны

границы муниципального образования

характерные точки границ перераспределяемой зоны

Масштаб 1:10000

Заместитель руководителя КУМИ и градостроительно-земельный контроль

Подпись А.В. Романов Дата «15» ноября 2020 г.

Место для отметки вносимых при выдаче сведений, составляющих описание местоположения границ объекта

План границ объекта
Лист № 3
Инженерно-технические условия зоны ограничения
границы территориальной зоны
границы муниципального образования
характерная точка границ территориальной зоны
Масштаб 1:10000
Заместитель руководителя КУМИ и архитектурно-проектный центр
Подпись А.В. Ромашов Дата «15» декабря 2020 г.

ОПИСАНИЕ МЕСТОПОЛОЖЕНИЯ ГРАНИЦ

Зона сельскохозяйственного производства - СХ2

(наименование объекта, местоположение границ которого описано
(далее - объект)

Раздел 1

Сведения об объекте		
№ п/п	Характеристики объекта	Описание характеристик
1	2	3
1	Местоположение объекта	Воронежская область, Новохопёрский муниципальный район, Терновское сельское поселение
2	Площадь объекта ± величина погрешности определения площади (Р ± Дельта Р)	907202 +/-16668 м²
3	Иные характеристики объекта	-

Раздел 2

Сведения о местоположении границ объекта					
1. Система координат: МСК - 36, зона 2					
2. Сведения о характерных точках границ объекта					
Обозначение характерных точек границ	Координаты, м		Метод определения координат характерной точки	Средняя квадратическая погрешность положения характерной точки (Mt), м	Описание обозначения точки на местности (при наличии)
	X	Y			
1	2	3	4	5	6
1	450259.72	2222333.32	Картометрический	1.00	-
2	450267.17	2222380.82	Картометрический	1.00	-
3	450273.05	2222499.48	Картометрический	1.00	-
4	450256.45	2222551.18	Картометрический	1.00	-
5	450246.51	2222551.22	Картометрический	1.00	-
6	450241.35	2222560.29	Картометрический	1.00	-
7	450232.35	2222563.03	Картометрический	1.00	-
8	450194.25	2222561.76	Картометрический	1.00	-
9	450156.05	2222560.03	Картометрический	1.00	-
10	450119.84	2222558.67	Картометрический	1.00	-
11	450037.46	2222555.34	Картометрический	1.00	-
12	450031.78	2222555.11	Картометрический	1.00	-
13	449983.26	2222553.15	Картометрический	1.00	-
14	449933.02	2222550.75	Картометрический	1.00	-
15	449912.62	2222549.66	Картометрический	1.00	-
16	449908.13	2222543.37	Картометрический	1.00	-
17	449904.43	2222533.92	Картометрический	1.00	-
18	449892.89	2222536.04	Картометрический	1.00	-
19	449894.03	2222543.93	Картометрический	1.00	-
20	449891.38	2222549.17	Картометрический	1.00	-
21	449864.13	2222548.70	Картометрический	1.00	-
22	449824.35	2222549.73	Картометрический	1.00	-
23	449782.12	2222550.87	Картометрический	1.00	-
24	449777.11	2222546.59	Картометрический	1.00	-
25	449774.43	2222538.77	Картометрический	1.00	-
26	449763.95	2222539.50	Картометрический	1.00	-
27	449762.14	2222546.68	Картометрический	1.00	-
28	449757.89	2222551.41	Картометрический	1.00	-
29	449706.57	2222553.55	Картометрический	1.00	-
30	449408.55	2221866.06	Картометрический	1.00	-
31	450058.80	2221855.71	Картометрический	1.00	-
32	450056.00	2222378.58	Картометрический	5.00	-
33	450112.68	2222361.13	Картометрический	5.00	-
34	450119.63	2222353.53	Картометрический	1.00	-

1	2	3	4	5	6
35	450125.24	2222365.96	Картометрический	1.00	-
36	450213.17	2222336.16	Картометрический	1.00	-
37	450221.36	2222335.66	Картометрический	1.00	-
1	450259.72	2222333.32	Картометрический	1.00	-
38	444651.92	2219476.54	Аналитический	0.50	-
39	444641.23	2219477.11	Аналитический	0.50	-
40	444651.63	2219485.56	Аналитический	0.50	-
41	444652.76	2219488.82	Аналитический	0.50	-
42	444652.79	2219492.44	Аналитический	0.50	
43	444646.29	2219514.33	Аналитический	0.50	-
44	444637.78	2219529.37	Аналитический	0.50	-
45	444564.30	2219611.01	Аналитический	0.50	-
46	444560.27	2219608.17	Аналитический	0.50	-
47	444556.34	2219612.48	Аналитический	0.50	-
48	444559.61	2219615.44	Аналитический	0.50	-
49	444557.45	2219619.56	Аналитический	0.50	-
50	444468.37	2219652.07	Картометрический	1.00	-
51	444425.86	2219742.25	Картометрический	1.00	-
52	444297.91	2219678.37	Картометрический	1.00	-
53	444463.51	2219338.12	Картометрический	1.00	-
54	444497.60	2219370.64	Картометрический	1.00	-
38	444651.92	2219476.54	Аналитический	0.50	-
55	445356.25	2221492.08	Аналитический	2.50	-
56	445353.90	2221849.75	Аналитический	2.50	-
57	445330.06	2221823.89	Аналитический	2.50	-
58	445228.27	2221816.62	Аналитический	2.50	-
59	444729.72	2221807.27	Аналитический	2.50	-
60	444670.79	2221603.05	Аналитический	2.50	-
61	444595.59	2221427.88	Аналитический	2.50	-
62	444597.58	2221306.58	Аналитический	2.50	-
63	444667.47	2221300.59	Аналитический	2.50	-
64	444666.47	2221395.93	Аналитический	2.50	-
65	444998.66	2221359.00	Аналитический	2.50	-
66	445001.44	2221489.43	Аналитический	2.50	-
67	445230.31	2221487.63	Аналитический	2.50	-
55	445356.25	2221492.08	Аналитический	2.50	-
68	438780.16	2218386.55	Картометрический	1.00	-
69	438604.00	2218572.27	Картометрический	5.00	-
70	438485.66	2218604.96	Картометрический	5.00	-
71	438197.25	2218554.29	Картометрический	5.00	-
72	438150.27	2218546.99	Картометрический	5.00	-
73	438152.55	2218532.15	Картометрический	5.00	-
74	438096.10	2218524.82	Картометрический	5.00	-
75	438097.57	2218485.23	Картометрический	5.00	-
76	438141.55	2218489.63	Картометрический	5.00	-

1	2	3	4	5	6
77	438141.55	2218467.64	Картометрический	5.00	-
78	438159.19	2218461.08	Картометрический	5.00	-
79	438221.38	2218242.26	Картометрический	1.00	-
80	438494.05	2218248.46	Картометрический	1.00	-
81	438692.82	2218297.13	Картометрический	1.00	-
82	438766.73	2218371.40	Картометрический	1.00	-
68	438780.16	2218386.55	Картометрический	1.00	-
83	430651.28	2224172.54	Картометрический	5.00	-
84	430663.05	2224272.44	Картометрический	5.00	-
85	430672.15	2224328.40	Картометрический	5.00	-
86	430622.32	2224341.20	Картометрический	5.00	-
87	430602.41	2224172.89	Картометрический	5.00	-
83	430651.28	2224172.54	Картометрический	5.00	-

3. Сведения о характерных точках части (частей) границы объекта

Обозначение характерных точек части границы	Координаты, м		Метод определения координат характерной точки	Средняя квадратическая погрешность положения характерной точки (Mt), м	Описание обозначения точки на местности (при наличии)
	X	Y			
1	2	3	4	5	6
Часть №					
-	-	-	-	-	-

Раздел 3

Сведения о местоположении измененных (уточненных) границ объекта							
1. Система координат: -							
2. Сведения о характерных точках границ объекта							
Обозначение характерных точек границ	Существующие координаты, м		Измененные (уточненные) координаты, м		Метод определения координат характерной точки	Средняя квадратическая погрешность положения характерной точки (Mt), м	Описание обозначения точки на местности (при наличии)
	X	Y	X	Y			
1	2	3	4	5	6	7	8
-	-	-	-	-	-	-	-
3.Сведения о характерных точках части (частей) границы объекта							
Часть №							
-	-	-	-	-	-	-	-

Раздел 4

План границ объекта

Схема расположения листов плана границ объекта

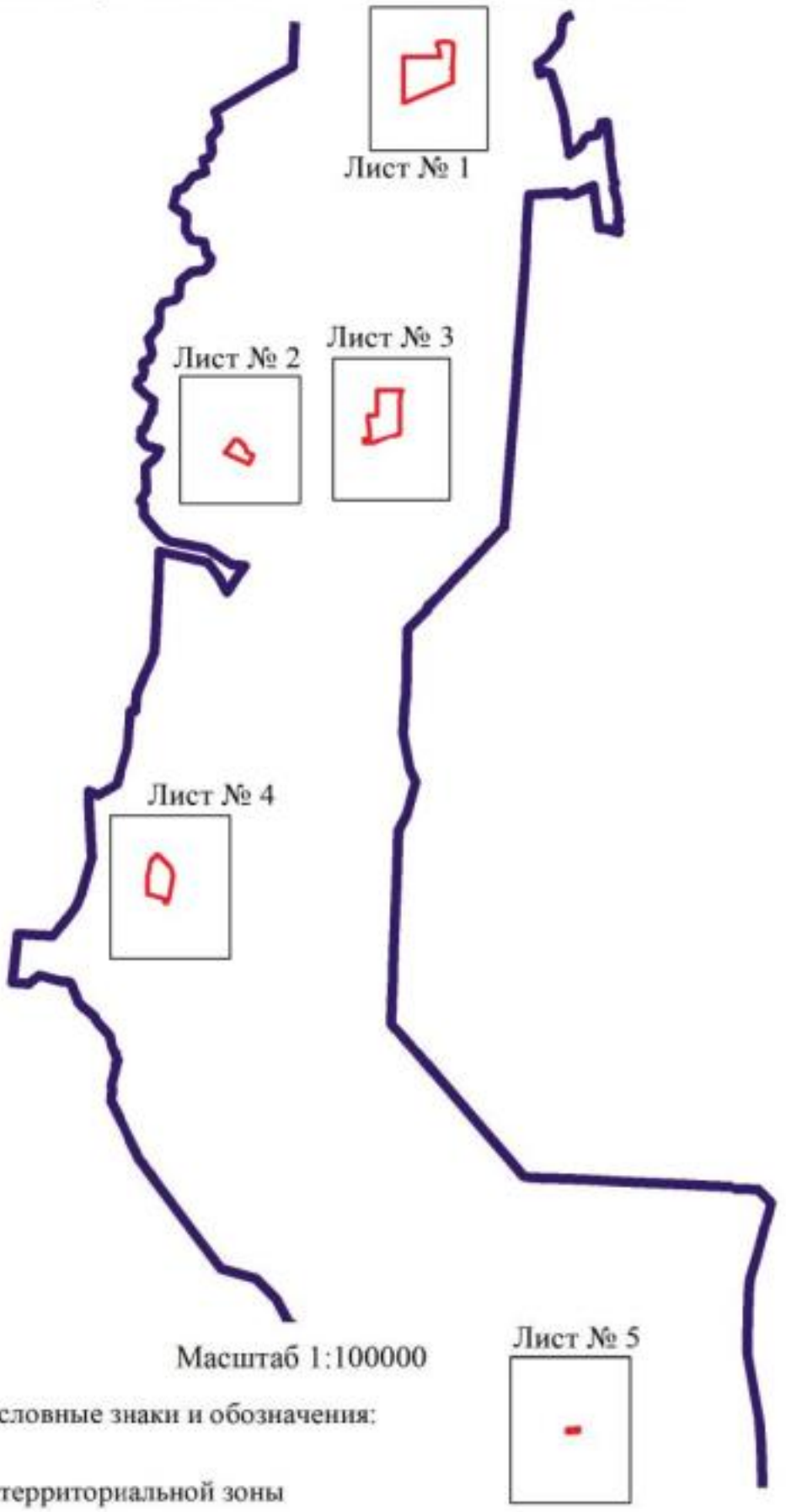

Масштаб 1:100000

Используемые условные знаки и обозначения:

границы территориальной зоны

границы муниципального образования

Лист № 1 — область и номер листа плана границ объекта

Заместитель руководителя БУВО «Нормативно-проектный центр»

Подпись _____ А.В. Ромашов Дата « 15 » декабря 2020 г.

Место для оттиска печати (при наличии) лица, составившего описание местоположения границ объекта

План границ объекта

Лист № 1

Масштаб 1:10000

Используемые условные знаки и обозначения:

границы территориальной зоны

•1 характерная точка границ территориальной зоны

Заместитель руководителя БУВО «Нормативно-проектный центр»

Подпись _____ А.В. Ромашов Дата « 15 » декабря 2020 г.

Место для оттиска печати (при наличии) лица, составившего описание местоположения границ объекта

План границ объекта

Лист № 2

Масштаб 1:10000

Используемые условные знаки и обозначения:

границы территориальной зоны

•38 характерная точка границ территориальной зоны

Заместитель руководителя БУВО «Нормативно-проектный центр»

Подпись _____ А.В. Ромашов Дата « 15 » декабря 2020 г.

Место для оттиска печати (при наличии) лица, составившего описание местоположения границ объекта

План границ объекта

Лист № 3



Масштаб 1:10000

Используемые условные знаки и обозначения:

границы территориальной зоны

•55 характерная точка границ территориальной зоны

Заместитель руководителя БУВО «Нормативно-проектный центр»

Подпись _____ А.В. Ромашов Дата « 15 » декабря 2020 г.

Место для оттиска печати (при наличии) лица, составившего описание местоположения границ объекта

План границ объекта

Лист № 4

Масштаб 1:10000

Используемые условные знаки и обозначения:

	границы территориальной зоны
•68	характерная точка границ территориальной зоны

Заместитель руководителя БУВО «Нормативно-проектный центр»

Подпись _____ А.В. Ромашов Дата « 15 » декабря 2020 г.

Место для оттиска печати (при наличии) лица, составившего описание местоположения границ объекта

План границ объекта

Лист № 5

Масштаб 1:10000

Используемые условные знаки и обозначения:

	границы территориальной зоны
•83	характерная точка границ территориальной зоны

Заместитель руководителя БУВО «Нормативно-проектный центр»

Подпись _____ А.В. Ромашов Дата « 15 » декабря 2020 г.

Место для оттиска печати (при наличии) лица, составившего описание местоположения границ объекта

ОПИСАНИЕ МЕСТОПОЛОЖЕНИЯ ГРАНИЦ

Зона ритуальных объектов - СН1

(наименование объекта, местоположение границ которого описано
(далее - объект)

Раздел 1

Сведения об объекте		
№ п/п	Характеристики объекта	Описание характеристик
1	2	3
1	Местоположение объекта	Воронежская область, Новохопёрский муниципальный район, Терновское сельское поселение
2	Площадь объекта ± величина погрешности определения площади (Р ± Дельта Р)	15331+/-2167 м²
3	Иные характеристики объекта	-

Раздел 2

Сведения о местоположении границ объекта					
1. Система координат: МСК - 36, зона 2					
2. Сведения о характерных точках границ объекта					
Обозначение характерных точек границ	Координаты, м		Метод определения координат характерной точки	Средняя квадратическая погрешность положения характерной точки (Mt), м	Описание обозначения точки на местности (при наличии)
	X	Y			
1	2	3	4	5	6
1	449008.76	2222591.75	Аналитический	2.50	-
2	449010.80	2222601.77	Аналитический	2.50	-
3	448979.22	2222649.62	Аналитический	2.50	-
4	448963.85	2222690.65	Аналитический	2.50	-
5	448917.44	2222687.51	Аналитический	2.50	-
6	448918.85	2222585.67	Аналитический	2.50	-
1	449008.76	2222591.75	Аналитический	2.50	-
7	431328.13	2224037.79	Аналитический	2.50	-
8	431328.19	2224043.43	Аналитический	2.50	-
9	431182.51	2224142.35	Аналитический	2.50	-
10	431172.73	2224040.55	Аналитический	2.50	-
7	431328.13	2224037.79	Аналитический	2.50	-
3. Сведения о характерных точках части (частей) границы объекта					
Обозначение характерных точек части границы	Координаты, м		Метод определения координат характерной точки	Средняя квадратическая погрешность положения характерной точки (Mt), м	Описание обозначения точки на местности (при наличии)
	X	Y			
1	2	3	4	5	6
Часть №					
-	-	-	-	-	-

Раздел 3

Сведения о местоположении измененных (уточненных) границ объекта							
1. Система координат: -							
2. Сведения о характерных точках границ объекта							
Обозначение характерных точек границ	Существующие координаты, м		Измененные (уточненные) координаты, м		Метод определения координат характерной точки	Средняя квадратическая погрешность положения характерной точки (Mt), м	Описание обозначения точки на местности (при наличии)
	X	Y	X	Y			
1	2	3	4	5	6	7	8
-	-	-	-	-	-	-	-
3.Сведения о характерных точках части (частей) границы объекта							
Часть №							
-	-	-	-	-	-	-	-

Раздел 4

План границ объекта

Схема расположения листов плана границ объекта

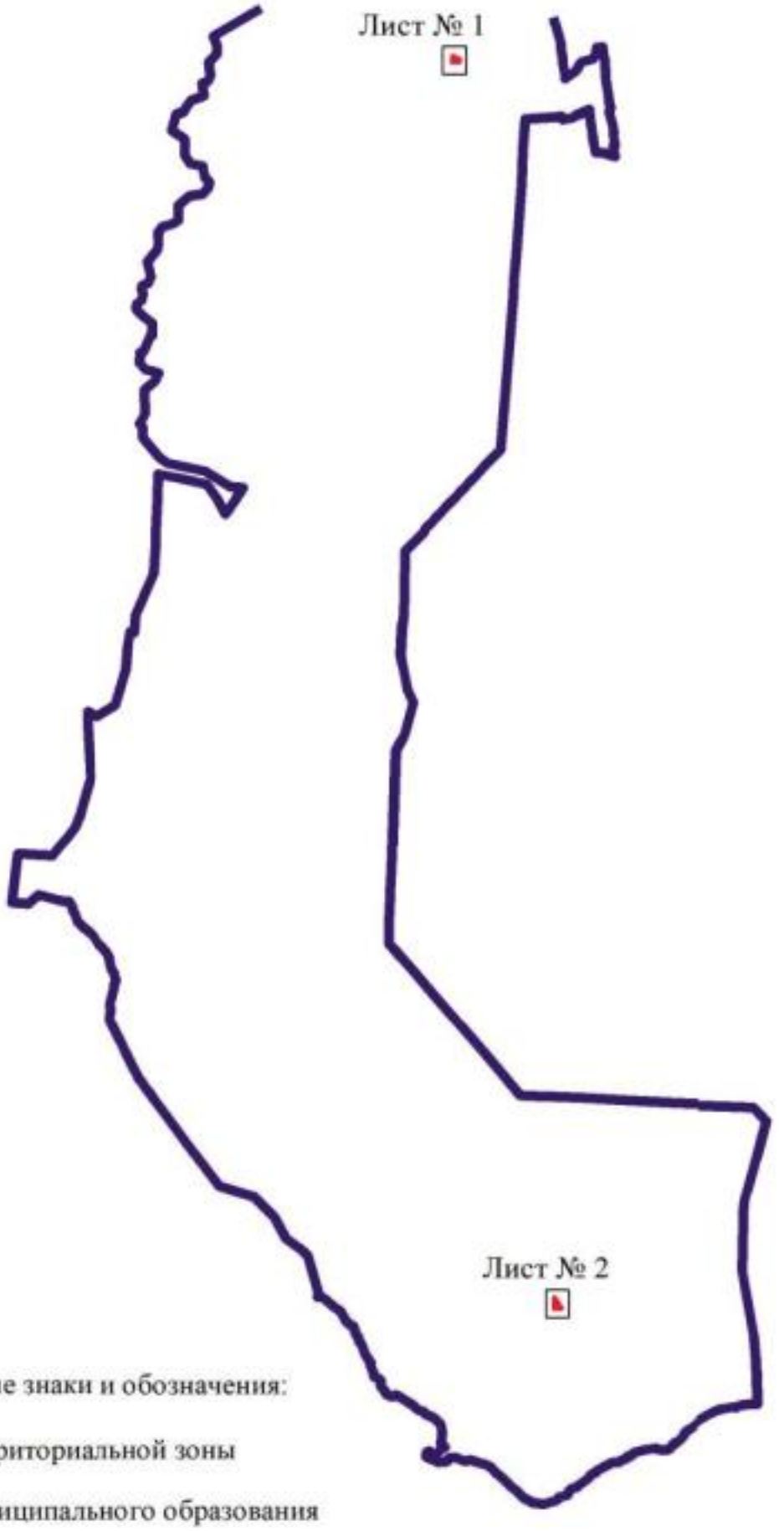

Используемые условные знаки и обозначения:

границы территориальной зоны

границы муниципального образования

Лист № 1 — область и номер листа плана границ объекта

Масштаб 1:100000

Заместитель руководителя БУВО «Нормативно-проектный центр»

Подпись _____ А.В. Ромашов Дата « 15 » декабря 2020 г.

Место для оттиска печати (при наличии) лица, составившего описание местоположения границ объекта

План границ объекта

Лист № 1



Масштаб 1:2000

Используемые условные знаки и обозначения:

границы территориальной зоны

• 1 характерная точка границ территориальной зоны

Заместитель руководителя БУВО «Нормативно-проектный центр»

Подпись _____ А.В. Ромашов Дата « 15 » декабря 2020 г.

Место для оттиска печати (при наличии) лица, составившего описание местоположения границ объекта

План границ объекта

Лист № 2



Масштаб 1:2000

Используемые условные знаки и обозначения:

границы территориальной зоны

• 7 характерная точка границ территориальной зоны

Заместитель руководителя БУВО «Нормативно-проектный центр»

Подпись _____ А.В. Ромашов Дата « 15 » декабря 2020 г.

Место для оттиска печати (при наличии) лица, составившего описание местоположения границ объекта