

**Управление по охране объектов культурного наследия
Воронежской области**

П Р И К А З

28 января 2021 г.

№ 71-01-07/29

Воронеж

**О внесении изменения в приказ управления по охране объектов
культурного наследия Воронежской области от 10.09.2019 №71-01-07/218**

В соответствии с ч. 4 ст. 34.1 Федерального закона от 25 июня 2002 года № 73-ФЗ «Об объектах культурного наследия (памятниках истории и культуры) народов Российской Федерации», Законом Воронежской области от 05.05.2015 № 46-ОЗ «Об особенностях правового регулирования отношений, связанных с сохранением, использованием, популяризацией и государственной охраной объектов культурного наследия на территории Воронежской области», Положением об управлении по охране объектов культурного наследия Воронежской области, утвержденным постановлением правительства Воронежской области от 13.04.2015 № 275, в целях исправления технической ошибки и приведения в соответствие с действующим законодательством нормативного правового акта

п р и к а з ы в а ю:

1. Внести в графическое описание местоположения границ (с перечнем координат характерных точек этих границ) защитных зон объектов культурного наследия, расположенных на территории Воронежской области, утвержденное приказом управления по охране объектов культурного наследия Воронежской области от 10.09.2019 №71-01-07/218 «Об утверждении графического описания местоположения границ (с перечнем координат характерных точек этих границ)






защитных зон объектов культурного наследия, расположенных на территории Воронежской области», изменение, изложив пункт 10 в новой редакции:

«10. Объект культурного наследия «Школа земская», Воронежская область, Верхнехавский район, село Верхняя Хава, ул. Октябрьская, строение 22 «а»

10.1. Графическое описание местоположения границ защитной зоны



Условные обозначения:

-  - граница защитной зоны
-  1, 2 - характерная точка границ защитной зоны
-  :35 - кадастровый номер земельного участка
-  - граница земельного участка, включенная в ЕГРН
-  - граница кадастрового квартала

10.2. Перечень координат характерных точек границ защитной зоны

Наименование поворотных точек	Координаты поворотных точек в МСК-36		Мера линий, м	Дирекционный угол
	X	Y		
1	533 951,91	1 351 488,87	57,30	229°47'12"
2	533 914,91	1 351 445,11	49,61	211°20'02"
3	533 872,53	1 351 419,31	59,74	195°40'03"
4	533 815,02	1 351 403,18	46,93	191°31'49"
5	533 769,04	1 351 393,80	60,11	181°56'29"
6	533 708,96	1 351 391,76	47,27	166°31'14"
7	533 662,99	1 351 402,78	42,20	153°51'11"
8	533 625,11	1 351 421,38	58,34	139°04'07"
9	533 581,04	1 351 459,60	57,14	121°49'21"
10	533 550,91	1 351 508,15	42,37	109°27'57"
11	533 536,79	1 351 548,10	48,52	103°38'53"
12	533 525,34	1 351 595,25	49,59	099°24'40"
13	533 517,23	1 351 644,18	58,44	083°54'05"
14	533 523,44	1 351 702,29	63,58	066°27'00"
15	533 548,84	1 351 760,57	64,49	047°55'19"
16	533 592,06	1 351 808,43	48,81	030°59'54"
17	533 633,90	1 351 833,57	44,43	018°59'48"
18	533 675,91	1 351 848,03	49,71	010°22'33"
19	533 724,81	1 351 856,99	47,56	005°24'04"
20	533 772,15	1 351 861,46	44,14	356°52'11"
21	533 816,23	1 351 859,05	51,40	342°03'02"
22	533 865,13	1 351 843,21	45,85	327°15'53"
23	533 903,70	1 351 818,42	49,33	316°50'19"
24	533 939,68	1 351 784,67	59,30	298°00'52"
25	533 967,54	1 351 732,32	53,20	283°53'58"
26	533 980,32	1 351 680,68	58,46	280°21'00"
27	533 990,82	1 351 623,17	82,41	264°00'13"
28	533 982,21	1 351 541,21	60,48	239°55'53"

».

2. Контроль за исполнением настоящего приказа оставляю за собой.

Руководитель управления



В.А. Перцев