Правовое управление правительства
Воронежской области
ЗАРЕГИСТРИРОВАНО
«18» 01 2021 г.
Регистрационный номер № 1998

ДЕПАРТАМЕНТ АРХИТЕКТУРЫ И ГРАДОСТРОИТЕЛЬСТВА ВОРОНЕЖСКОЙ ОБЛАСТИ

ПРИКАЗ

29.12.2020 № 45-01-04/1167

г. Воронеж

Об утверждении правил землепользования и застройки Алейниковского сельского поселения Россошанского муниципального района Воронежской области

В соответствии с Градостроительным кодексом Российской Федерации, Федеральным законом от 06.10.2003 № 131-ФЗ «Об общих принципах организации местного самоуправления в Российской Федерации», Законами Воронежской области от 07.07.2006 № 61-ОЗ «О регулировании градостроительной деятельности в Воронежской области», от 20.12.2018 № 173-ОЗ «О перераспределении полномочий по утверждению правил землепользования и застройки между органами местного самоуправления поселений Воронежской области, городского округа город Нововоронеж, Борисоглебского городского округа и исполнительными органами государственной власти Воронежской области», постановлением правительства Воронежской области от 31.12.2014 № 1240 «Об утверждении Положения о департаменте архитектуры и градостроительства Воронежской области», на основании приказа департамента архитектуры и градостроительства Воронежской области от 30.12.2019 № 45-01-04/900 «О подготовке проектов правил землепользования и застройки поселений Богучарского, Бутурлиновского, Грибановского, Калачеевского, Каменского,

Кантемировского, Нижнедевицкого, Новохопёрского, Острогожского, Петропавловского, Поворинского, Репьёвского, Россошанского, Таловского, Терновского и Эртильского муниципальных районов и Борисоглебского городского округа Воронежской области», с учетом заключения о результатах публичных слушаний от 12.08.2020

п р и к а з ы в а ю:

1. Утвердить прилагаемые правила землепользования и застройки Алейниковского сельского поселения Россошанского муниципального района Воронежской области.

2. Признать утратившими силу следующие решения Совета народных депутатов Алейниковского сельского поселения Россошанского муниципального района Воронежской области:

- от 28.12.2011 № 83 «Об утверждении правил землепользования и застройки Алейниковского сельского поселения Россошанского муниципального района Воронежской области»;

- от 21.10.2015 № 11 «О внесении изменений в решение Совета народных депутатов Алейниковского сельского поселения Россошанского муниципального района Воронежской области от 28.12.2011 г. № 83 «Об утверждении правил землепользования и застройки Алейниковского сельского поселения Россошанского муниципального района Воронежской области»;

- от 01.11.2016 № 73 «О внесении изменений в Решение Совета народных депутатов Алейниковского сельского поселения Россошанского муниципального района Воронежской области от 28.12.2011 г. № 83 «Об утверждении Правил землепользования и застройки Алейниковского сельского поселения Россошанского муниципального района Воронежской области»;

- от 17.03.2017 № 100 «О внесении изменений в решение совета народных депутатов Алейниковского сельского поселения от 28.12.2011 г.

№ 83 «Об утверждении правил землепользования и застройки Алейниковского сельского поселения Россошанского муниципального района Воронежской области»;

- от 02.06.2017 № 113 «О внесении изменений в решение Совета народных депутатов Алейниковского сельского поселения от 28.12.2011 г. № 83 «Об утверждении правил землепользования и застройки Алейниковского сельского поселения Россошанского муниципального района Воронежской области».

3. Признать утратившим силу приказ департамента архитектуры и градостроительства Воронежской области от 11.08.2020 № 45-01-04/616 «О внесении изменения в правила землепользования и застройки Алейниковского сельского поселения Россошанского муниципального района Воронежской области».

4. Контроль исполнения настоящего приказа возложить на заместителя руководителя департамента архитектуры и градостроительства Воронежской области – начальника отдела территориального планирования Беляеву С.М.

Руководитель департамента
архитектуры и градостроительства
Воронежской области А.А. Еренков

УТВЕРЖДЕНЫ
приказом департамента
архитектуры и градостроительства
Воронежской области
от 29.12.2020 № 45-01-04/1167

ПРАВИЛА ЗЕМЛЕПОЛЬЗОВАНИЯ И ЗАСТРОЙКИ АЛЕЙНИКОВСКОГО СЕЛЬСКОГО ПОСЕЛЕНИЯ РОССОШАНСКОГО МУНИЦИПАЛЬНОГО РАЙОНА ВОРОНЕЖСКОЙ ОБЛАСТИ

ЧАСТЬ I. ПОРЯДОК ПРИМЕНЕНИЯ ПРАВИЛ ЗЕМЛЕПОЛЬЗОВАНИЯ И ЗАСТРОЙКИ И ВНЕСЕНИЯ В НИХ ИЗМЕНЕНИЙ

Раздел 1. Общие положения

1. Предмет регулирования и цели подготовки Правил землепользования и застройки Алейниковского сельского поселения Россошанского муниципального района Воронежской области

1. Правила землепользования и застройки Алейниковского сельского поселения Россошанского муниципального района Воронежской области (далее – Правила) являются документом градостроительного зонирования, который утверждается нормативным правовым актом департамента архитектуры и градостроительства Воронежской области и в котором устанавливаются территориальные зоны, градостроительные регламенты, порядок применения такого документа и порядок внесения в него изменений.

2. Правила разработаны в соответствии с Градостроительным кодексом Российской Федерации (далее – ГрК РФ), Земельным кодексом Российской Федерации, Федеральным законом от 06.10.2003 № 131-ФЗ «Об общих принципах организации местного самоуправления в Российской Федерации», иными нормативными правовыми актами Российской Федерации, Воронежской области, муниципальными правовыми актами

муниципального образования с учетом положений нормативных актов и документов, определяющих основные направления социально-экономического и градостроительного развития муниципального образования, а также сведений Единого государственного реестра недвижимости, сведений, документов и материалов, содержащихся в государственных информационных системах обеспечения градостроительной деятельности.

3. Правила разработаны в целях:

– создания условий для устойчивого развития территории муниципального образования, сохранения окружающей среды и объектов культурного наследия;

– создания условий для планировки территории муниципального образования;

– обеспечения прав и законных интересов физических и юридических лиц, в том числе правообладателей земельных участков и объектов капитального строительства;

– создания условий для привлечения инвестиций, в том числе путем предоставления возможности выбора наиболее эффективных видов разрешенного использования земельных участков и объектов капитального строительства.

2. Основные понятия, используемые в Правилах

В настоящих Правилах используются основные понятия, установленные законодательством Российской Федерации.

3. Сфера применения Правил

1. Действие настоящих Правил распространяется на всю территорию Алейниковского сельского поселения Россошанского муниципального района Воронежской области. Правила обязательны для соблюдения органами государственной власти, органами местного самоуправления, физическими и юридическими лицами, при осуществлении ими градостроительной деятельности на территории Алейниковского

сельского поселения Россошанского муниципального района Воронежской области.

2. Настоящие Правила применяются наряду с:

– техническими регламентами и иными обязательными требованиями, установленными в соответствии с законодательством в целях обеспечения безопасности жизни и здоровья людей, надежности и безопасности зданий, строений и сооружений, сохранения окружающей природной среды и объектов культурного наследия;

– региональными и местными нормативами градостроительного проектирования.

4. Содержание и порядок применения Правил

1. Правила включают в себя:

1) порядок их применения и внесения изменений в Правила;

2) карту градостроительного зонирования;

3) градостроительные регламенты.

Обязательным приложением к настоящим Правилам являются сведения о границах территориальных зон, которые должны содержать графическое описание местоположения границ территориальных зон, перечень координат характерных точек этих границ в системе координат, используемой для ведения Единого государственного реестра недвижимости.

2. Порядок применения Правил и внесения в них изменений включает в себя положения:

1) о регулировании землепользования и застройки;

2) об изменении видов разрешенного использования земельных участков и объектов капитального строительства физическими и юридическими лицами;

3) о подготовке документации по планировке территории органами местного самоуправления;

4) о проведении общественных обсуждений или публичных слушаний по вопросам землепользования и застройки;

5) о внесении изменений в Правила;

6) о регулировании иных вопросов землепользования и застройки.

5. Использование объектов недвижимости, не соответствующих настоящим Правилам

1. Земельные участки или объекты капитального строительства, виды разрешенного использования, предельные (минимальные и (или) максимальные) размеры и предельные параметры которых не соответствуют градостроительному регламенту, могут использоваться без установления срока приведения их в соответствие с градостроительным регламентом, за исключением случаев, если использование таких земельных участков и объектов капитального строительства опасно для жизни или здоровья человека, для окружающей среды, объектов культурного наследия.

2. Реконструкция указанных в подпункте 1 настоящего пункта объектов капитального строительства может осуществляться только путем приведения таких объектов в соответствие с градостроительным регламентом или путем уменьшения их несоответствия предельным параметрам разрешенного строительства, реконструкции. Изменение видов разрешенного использования указанных земельных участков и объектов капитального строительства может осуществляться путем приведения их в соответствие с видами разрешенного использования земельных участков и объектов капитального строительства, установленными градостроительным регламентом.

3. В случае если использование указанных в подпункте 1 настоящего пункта земельных участков и объектов капитального строительства продолжается и опасно для жизни или здоровья человека, для окружающей среды, объектов культурного наследия, в соответствии с федеральными законами может быть наложен запрет на использование таких земельных участков и объектов.

6. Открытость и доступность информации о землепользовании и застройке

1. Настоящие Правила являются открытыми и общедоступными.

2. Настоящие Правила подлежат опубликованию в порядке, установленном для официального опубликования нормативных правовых актов Воронежской области, и размещению в федеральной государственной информационной системе территориального планирования и в государственной информационной системе обеспечения градостроительной деятельности.

Раздел 2. Положения о регулировании землепользования и застройки

7. Перераспределение полномочий между органами местного самоуправления Алейниковского сельского поселения Россошанского муниципального района Воронежской области и департаментом архитектуры и градостроительства Воронежской области

1. На основании Закона Воронежской области от 20.12.2018 № 173-ОЗ «О перераспределении полномочий по утверждению правил землепользования и застройки между органами местного самоуправления поселений Воронежской области, городского округа город Нововоронеж, Борисоглебского городского округа и исполнительными органами государственной власти Воронежской области» (далее – Закон Воронежской области) и в соответствии со статьей 8.2 ГрК РФ, пунктом 6.1 статьи 26.3 Федерального закона от 06.10.1999 № 184-ФЗ «Об общих принципах организации законодательных (представительных) и исполнительных органов государственной власти субъектов Российской Федерации», частью 1.2 статьи 17 Федерального закона от 06.10.2003 № 131-ФЗ «Об общих принципах организации местного самоуправления в Российской Федерации» полномочия по утверждению Правил перераспределены между органами местного самоуправления Алейниковского сельского поселения Россошанского муниципального района Воронежской области и

департаментом архитектуры и градостроительства Воронежской области (далее – Уполномоченный орган) на срок, установленный Законом Воронежской области.

2. После истечения срока, указанного в Законе Воронежской области, полномочия Уполномоченного органа, предусмотренные настоящими Правилами, осуществляются органами местного самоуправления Алейниковского сельского поселения Россошанского муниципального района Воронежской области в соответствии с требованиями ГрК РФ.

8. Полномочия Уполномоченного органа по вопросам землепользования и застройки

1. Полномочия Уполномоченного органа по вопросам землепользования и застройки включают:

1) принятие решений о подготовке проекта Правил, о подготовке проекта о внесении изменений в Правила;

2) утверждение Правил, утверждение внесения изменений в Правила;

3) принятие решений о предоставлении разрешений на условно разрешенный вид использования объектов капитального строительства или земельного участка;

4) принятие решений о предоставлении разрешения на отклонение от предельных параметров разрешенного строительства, реконструкции объектов капитального строительства;

5) иные полномочия в соответствии с действующим законодательством.

9. Комиссия по подготовке проектов Правил

1. Комиссия по подготовке проектов правил землепользования и застройки поселений Воронежской области, городского округа город Нововоронеж, Борисоглебского городского округа (далее – Комиссия) является специально созданным постоянно действующим коллегиальным

органом при Уполномоченном органе в целях реализации полномочий, указанных в пункте 8 настоящих Правил, перераспределенных в соответствии с Законом Воронежской области и обеспечения выполнения задач градостроительного зонирования.

2. Комиссия создается и прекращает свою деятельность приказом Уполномоченного органа.

3. Состав и порядок деятельности Комиссии утверждается приказом Уполномоченного органа.

Раздел 3. Положения об изменении видов разрешенного использования земельных участков и объектов капитального строительства физическими и юридическими лицами

10. Изменение видов разрешенного использования земельных участков и объектов капитального строительства

1. Для каждой из установленных настоящими Правилами территориальных зон могут устанавливаться основные, условно разрешенные и вспомогательные виды разрешенного использования земельных участков и объектов капитального строительства.

2. Изменение одного вида разрешенного использования земельных участков и объектов капитального строительства на другой вид такого использования осуществляется в соответствии с градостроительным регламентом при условии соблюдения требований технических регламентов.

3. Основные и вспомогательные виды разрешенного использования земельных участков и объектов капитального строительства правообладателями земельных участков и объектов капитального строительства, за исключением органов государственной власти, органов местного самоуправления, государственных и муниципальных учреждений, государственных и муниципальных унитарных предприятий, выбираются самостоятельно без дополнительных разрешений и согласования.

4. Решения об изменении одного вида разрешенного использования земельных участков и объектов капитального строительства, расположенных

на землях, на которые действие градостроительных регламентов не распространяется или для которых градостроительные регламенты не устанавливаются, на другой вид такого использования принимаются в соответствии с федеральными законами.

11. Предоставление разрешения на условно разрешенный вид использования земельного участка или объекта капитального строительства

1. Физическое или юридическое лицо, заинтересованное в предоставлении разрешения на условно разрешенный вид использования земельного участка или объекта капитального строительства (далее - разрешение на условно разрешенный вид использования), направляет заявление о предоставлении разрешения на условно разрешенный вид использования в Комиссию. Заявление о предоставлении разрешения на условно разрешенный вид использования может быть направлено в форме электронного документа, подписанного электронной подписью в соответствии с требованиями Федерального закона от 06.04.2011 № 63-ФЗ «Об электронной подписи».

2. Порядок предоставления разрешения на условно разрешенный вид использования земельного участка или объекта капитального строительства определен статьей 39 ГрК РФ.

3. Проект решения о предоставлении разрешения на условно разрешенный вид использования подлежит рассмотрению на общественных обсуждениях или публичных слушаниях, проводимых в порядке, установленном статьей 5.1 ГрК РФ, с учетом положений статьи 39 ГрК РФ.

12. Предоставление разрешения на отклонение от предельных параметров разрешенного строительства, реконструкции объектов капитального строительства

1. Правообладатели земельных участков, размеры которых меньше установленных градостроительным регламентом минимальных размеров земельных участков либо конфигурация, инженерно-геологические или иные характеристики которых неблагоприятны для застройки, вправе обратиться

за разрешениями на отклонение от предельных параметров разрешенного строительства, реконструкции объектов капитального строительства (далее также – разрешение на отклонение от предельных параметров).

2. Правообладатели земельных участков вправе обратиться за разрешениями на отклонение от предельных параметров разрешенного строительства, реконструкции объектов капитального строительства, если такое отклонение необходимо в целях однократного изменения одного или нескольких предельных параметров разрешенного строительства, реконструкции объектов капитального строительства, установленных градостроительным регламентом для конкретной территориальной зоны, не более чем на десять процентов.

3. Порядок предоставления разрешения на отклонение от предельных параметров определен статьей 40 ГрК РФ.

4. Проект решения о предоставлении разрешения на отклонение от предельных параметров подлежит рассмотрению на общественных обсуждениях или публичных слушаниях, проводимых в порядке, установленном статьей 5.1 ГрК РФ, с учетом положений статьи 39 ГрК РФ, за исключением случая, указанного в части 1.1 статьи 40 ГрК РФ.

Раздел 4. Положения о подготовке документации по планировке территории органами местного самоуправления

13. Общие положения о подготовке документации по планировке территории

1. Подготовка документации по планировке территории осуществляется в целях обеспечения устойчивого развития территорий, в том числе выделения элементов планировочной структуры, установления границ земельных участков, установления границ зон планируемого размещения объектов капитального строительства.

2. Подготовка документации по планировке территории осуществляется в соответствии с главой 5 ГрК РФ.

3. Состав и содержание документации по планировке территории определяется ГрК РФ.

Раздел 5. Положения о проведении общественных обсуждений или публичных слушаний по вопросам землепользования и застройки

14. Общие положения о порядке проведения общественных обсуждений или публичных слушаний в сфере градостроительной деятельности

1. В целях соблюдения права человека на благоприятные условия жизнедеятельности, прав и законных интересов правообладателей земельных участков и объектов капитального строительства по проектам правил землепользования и застройки, проектам планировки территории, проектам межевания территории, проектам, предусматривающим внесение изменений в один из указанных утвержденных документов, проектам решений о предоставлении разрешения на условно разрешенный вид использования земельного участка или объекта капитального строительства, проектам решений о предоставлении разрешения на отклонение от предельных параметров разрешенного строительства, реконструкции объектов капитального строительства в соответствии с уставом муниципального образования и (или) нормативным правовым актом представительного органа муниципального образования и с учетом положений ГрК РФ проводятся общественные обсуждения или публичные слушания, за исключением случаев, предусмотренных ГрК РФ и другими федеральными законами.

2. Порядок проведения общественных обсуждений или публичных слушаний определяется ГрК РФ, Уставом Алейниковского сельского поселения Россошанского муниципального района Воронежской области и (или) нормативным правовым актом представительного органа муниципального образования.

Раздел 6. Положения о внесении изменений в Правила

15. Основания и порядок внесения изменений в Правила

1. Основания для рассмотрения вопроса о внесении изменений в настоящие Правила предусмотрены статьей 33 ГрК РФ.

2. Внесение изменений в Правила осуществляется в порядке, предусмотренном статьями 31 и 32 ГрК РФ, с учетом особенностей, установленных статьей 33 ГрК РФ.

Раздел 7. Положения о регулировании иных вопросов землепользования и застройки

16. Общие принципы регулирования иных вопросов землепользования и застройки на территории Алейниковского сельского поселения Россошанского муниципального района Воронежской области

Иные вопросы землепользования и застройки на территории Алейниковского сельского поселения Россошанского муниципального района Воронежской области регулируются законодательством Российской Федерации, Воронежской области, муниципальными правовыми актами Алейниковского сельского поселения Россошанского муниципального района Воронежской области.

ЧАСТЬ II. КАРТА ГРАДОСТРОИТЕЛЬНОГО ЗОНИРОВАНИЯ

17. Карты градостроительного зонирования

1. Карта градостроительного зонирования территории Алейниковского сельского поселения Россошанского муниципального района Воронежской области.

ПРАВИЛА ЗЕМЛЕПОЛЬЗОВАНИЯ И ЗАСТРОЙКИ

Карта градостроительного зонирования территории
Алейниковского сельского поселения
Россошанского муниципального района
Воронежской области

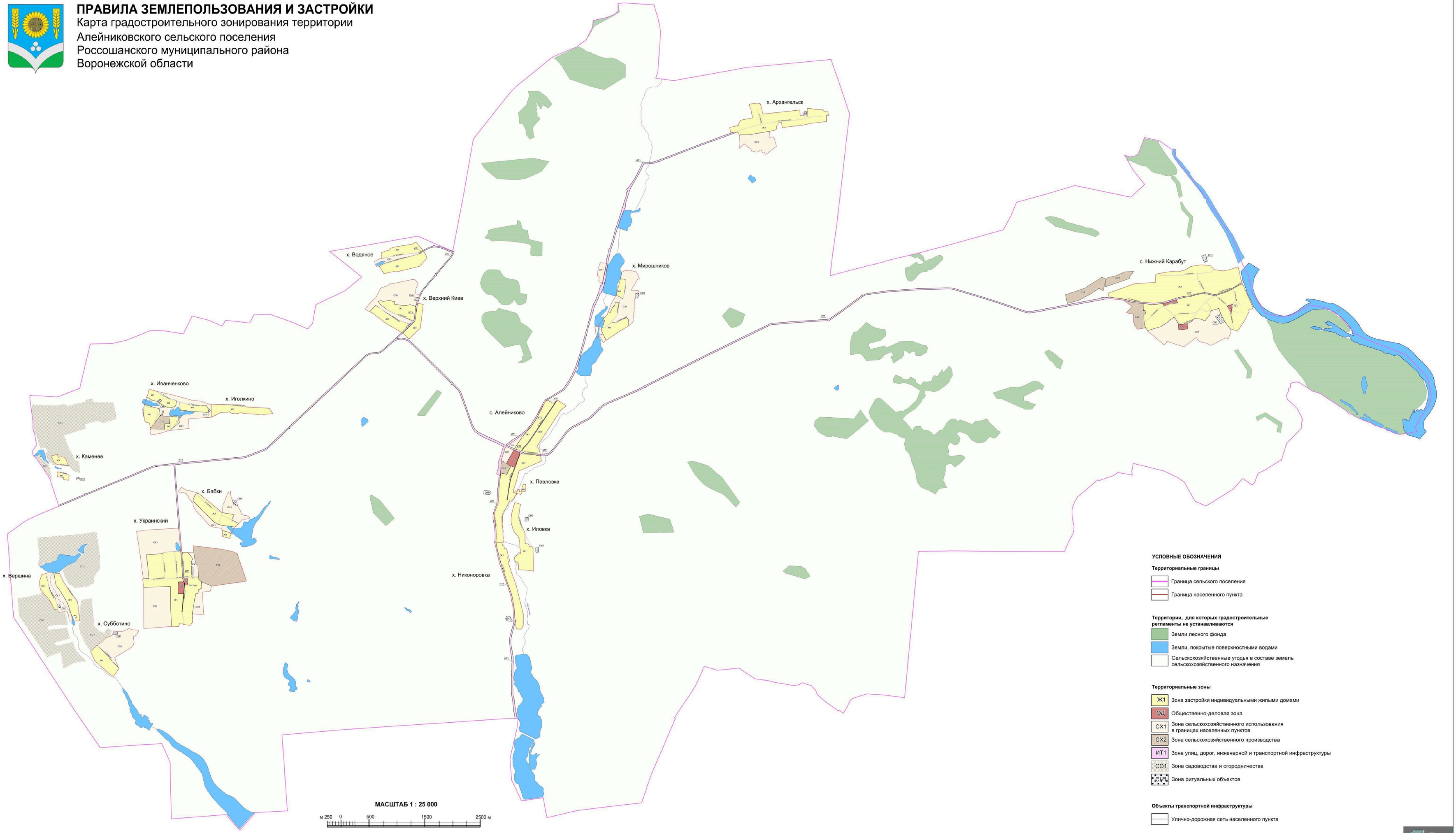

2. Карта градостроительного зонирования с отображением зон с особыми условиями использования территории Алейниковского сельского поселения Россошанского муниципального района Воронежской области.

ПРАВИЛА ЗЕМЛЕПОЛЬЗОВАНИЯ И ЗАСТРОЙКИ

Карта градостроительного зонирования с отображением зон
с особыми условиями использования территории
Алейниковского сельского поселения
Россошанского муниципального района Воронежской области

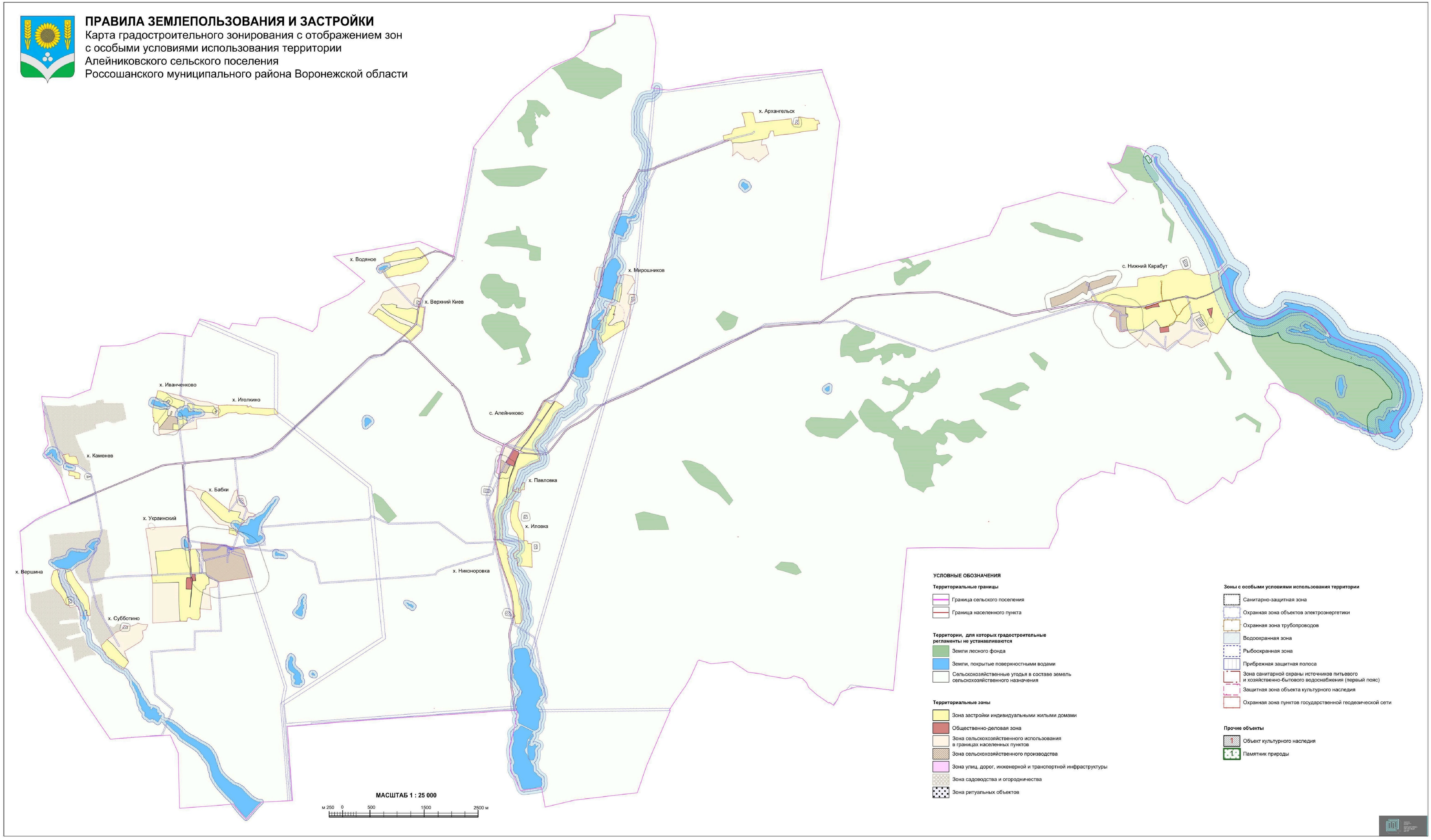

2.1. На территории Алейниковского сельского поселения Россошанского муниципального района Воронежской области располагаются следующие особо охраняемые природные территории:

1. Памятник природы областного значения «Меловой бор у с. Н. Карабут».

2. Памятник природы областного значения «Участок р. Дон».

2.2. На территории Алейниковского сельского поселения Россошанского муниципального района Воронежской области располагаются следующие объекты культурного наследия:

№ п/п	Наименование объекта культурного наследия	Сведения о границах территории объекта культурного наследия	Сведения о границах защитной зоны объекта культурного наследия	Сведения о границах зоны охраны объекта культурного наследия
1.	Дом, в котором родился Алейников	Не установлена	Установлена приказом управления по охране объектов культурного наследия Воронежской области от 28.11.2019 № 71-01-07/326 «Об утверждении графического описания местоположения границ (с перечнем координат характерных точек этих границ) защитных зон объектов культурного наследия, расположенных на территории Воронежской области»	Не установлена

18. Перечень территориальных зон, установленных на карте градостроительного зонирования

1. Порядок установления территориальных зон определен статьей 34 ГрК РФ. На карте градостроительного зонирования установлены следующие виды территориальных зон:

Наименование территориальной зоны	Кодовое обозначение территориальной зоны
Жилые зоны	
Зона застройки индивидуальными жилыми домами	**Ж1**
Общественно-деловые зоны	
Общественно-деловая зона	**ОД**
Зоны инженерной и транспортной инфраструктуры	
Зона улиц, дорог, инженерной и транспортной инфраструктуры	**ИТ1**
Зоны сельскохозяйственного использования	
Зона сельскохозяйственного использования в границах населенных пунктов	**СХ1**
Зона сельскохозяйственного производства	**СХ2**
Зоны специального назначения	
Зона ритуальных объектов	**СН1**
Зоны ведения садоводства для собственных нужд граждан	
Зона садоводства и огородничества	**СО1**

2. Сведения о границах территориальных зон, содержащие графическое описание местоположения границ территориальных зон, перечень координат характерных точек границ территориальных зон хутора Украинский, являются приложением № 1 к настоящим Правилам.

3. Сведения о границах территориальных зон, содержащие графическое описание местоположения границ территориальных зон, перечень координат характерных точек границ территориальных зон села Алейниково, являются приложением № 2 к настоящим Правилам.

4. Сведения о границах территориальных зон, содержащие графическое описание местоположения границ территориальных зон, перечень координат характерных точек границ территориальных зон хутора Архангельск, являются приложением № 3 к настоящим Правилам.

5. Сведения о границах территориальных зон, содержащие графическое описание местоположения границ территориальных зон, перечень координат

характерных точек границ территориальных зон хутора Бабки, являются приложением № 4 к настоящим Правилам.

6. Сведения о границах территориальных зон, содержащие графическое описание местоположения границ территориальных зон, перечень координат характерных точек границ территориальных зон хутора Верхний Киев, являются приложением № 5 к настоящим Правилам.

7. Сведения о границах территориальных зон, содержащие графическое описание местоположения границ территориальных зон, перечень координат характерных точек границ территориальных зон хутора Вершина, являются приложением № 6 к настоящим Правилам.

8. Сведения о границах территориальных зон, содержащие графическое описание местоположения границ территориальных зон, перечень координат характерных точек границ территориальных зон хутора Водяное, являются приложением № 7 к настоящим Правилам.

9. Сведения о границах территориальных зон, содержащие графическое описание местоположения границ территориальных зон, перечень координат характерных точек границ территориальных зон хутора Иванченково, являются приложением № 8 к настоящим Правилам.

10. Сведения о границах территориальных зон, содержащие графическое описание местоположения границ территориальных зон, перечень координат характерных точек границ территориальных зон хутора Иголкино, являются приложением № 9 к настоящим Правилам.

11. Сведения о границах территориальных зон, содержащие графическое описание местоположения границ территориальных зон, перечень координат характерных точек границ территориальных зон хутора Иловка, являются приложением № 10 к настоящим Правилам.

12. Сведения о границах территориальных зон, содержащие графическое описание местоположения границ территориальных зон, перечень координат характерных точек границ территориальных зон хутора Каменев, являются приложением № 11 к настоящим Правилам.

13. Сведения о границах территориальных зон, содержащие графическое описание местоположения границ территориальных зон, перечень координат характерных точек границ территориальных зон хутора Мирошников, являются приложением № 12 к настоящим Правилам.

14. Сведения о границах территориальных зон, содержащие графическое описание местоположения границ территориальных зон, перечень координат характерных точек границ территориальных зон села Нижний Карабут, являются приложением № 13 к настоящим Правилам.

15. Сведения о границах территориальных зон, содержащие графическое описание местоположения границ территориальных зон, перечень координат характерных точек границ территориальных зон хутора Никоноровка, являются приложением № 14 к настоящим Правилам.

16. Сведения о границах территориальных зон, содержащие графическое описание местоположения границ территориальных зон, перечень координат характерных точек границ территориальных зон хутора Павловка, являются приложением № 15 к настоящим Правилам.

17. Сведения о границах территориальных зон, содержащие графическое описание местоположения границ территориальных зон, перечень координат характерных точек границ территориальных зон хутора Субботино, являются приложением № 16 к настоящим Правилам.

18. Сведения о границах территориальных зон, содержащие графическое описание местоположения границ территориальных зон, перечень координат характерных точек границ территориальных зон, расположенных за границами населенных пунктов на территории Алейниковского сельского поселения, являются приложением № 17 к настоящим Правилам.

ЧАСТЬ III. ГРАДОСТРОИТЕЛЬНЫЕ РЕГЛАМЕНТЫ

19. Общие положения о градостроительном регламенте

1. Градостроительным регламентом определяется правовой режим земельных участков, равно как всего, что находится над и под поверхностью земельных участков и используется в процессе их застройки и последующей эксплуатации объектов капитального строительства.

2. Действие градостроительного регламента распространяется в равной мере на все земельные участки и объекты капитального строительства, расположенные в пределах границ территориальной зоны, обозначенной на карте градостроительного зонирования.

3. Земли и земельные участки, на которые действие градостроительных регламентов не распространяется или для которых градостроительные регламенты не устанавливаются, определены статьей 36 ГрК РФ.

20. Виды разрешенного использования

1. Разрешенное использование земельных участков и объектов капитального строительства может быть следующих видов:

– основные виды разрешенного использования;

– условно разрешенные виды использования;

– вспомогательные виды разрешенного использования, допустимые только в качестве дополнительных по отношению к основным видам разрешенного использования и условно разрешенным видам использования и осуществляемые совместно с ними.

2. Виды разрешенного использования (далее – ВРИ) земельных участков в настоящих Правилах определяются в соответствии с приказом Министерства экономического развития Российской Федерации от 01.09.2014 № 540 «Об утверждении классификатора видов разрешенного использования земельных участков».

21. Градостроительные регламенты территориальных зон

1. Зона застройки индивидуальными жилыми домами – Ж1

№ п/п	Код ВРИ	Наименование ВРИ	Предельные (минимальные и (или) максимальные) размеры земельных участков, в том числе их площадь, м²		Максимальный процент застройки в границах земельного участка	Предельное количество этажей или предельная высота зданий, строений, сооружений	Минимальные отступы от границ земельных участков в целях определения мест допустимого размещения зданий, строений, сооружений, за пределами которых запрещено строительство зданий, строений, сооружений
			min	max			
ОСНОВНЫЕ ВИДЫ РАЗРЕШЕННОГО ИСПОЛЬЗОВАНИЯ ЗЕМЕЛЬНЫХ УЧАСТКОВ И ОБЪЕКТОВ КАПИТАЛЬНОГО СТРОИТЕЛЬСТВА							
1	2.1	Для индивидуального жилищного строительства	400	5000	50%	3 этажа	3 метра
2	2.3	Блокированная жилая застройка	80	3000	50%	3 этажа	3 метра; 0 метров – при примыкании к соседним зданиям
3	2.2	Для ведения личного подсобного хозяйства (приусадебный земельный участок)	300	5000	30%	3 этажа	3 метра
4	1.19	Сенокошение	600	50000	0%	не подлежат установлению	
5	1.20	Выпас сельскохозяйственных животных	300	50000	0%	не подлежат установлению	
6	3.1.1	Предоставление коммунальных услуг	не подлежит установлению	5000	не подлежат установлению		
7	3.1.2	Административные здания организаций, обеспечивающих предоставление коммунальных услуг	не подлежат установлению		60%	3 этажа	3 метра
8	3.2.2	Оказание социальной помощи населению	не подлежат установлению		60%	3 этажа	3 метра
9	3.2.3	Оказание услуг связи	не подлежат установлению		60%	3 этажа	3 метра
10	3.4.1	Амбулаторно-поликлиническое обслуживание	не подлежат установлению			3 этажа	3 метра

№ п/п	Код ВРИ	Наименование ВРИ	Предельные (минимальные и (или) максимальные) размеры земельных участков, в том числе их площадь, м²		Максимальный процент застройки в границах земельного участка	Предельное количество этажей или предельная высота зданий, строений, сооружений	Минимальные отступы от границ земельных участков в целях определения мест допустимого размещения зданий, строений, сооружений, за пределами которых запрещено строительство зданий, строений, сооружений
			min	max			
11	3.5.1	Дошкольное, начальное и среднее общее образование	не подлежат установлению			4 этажа	3 метра
12	3.6.2.	Парки культуры и отдыха	не подлежат установлению				
13	5.1.3	Площадки для занятий спортом	не подлежат установлению				
14	9.3	Историко-культурная деятельность	не подлежат установлению				
15	11.0	Водные объекты	не подлежат установлению				
16	11.1	Общее пользование водными объектами	не подлежат установлению				
17	12.0.1	Улично-дорожная сеть	не подлежат установлению				
18	12.0.2	Благоустройство территории	не подлежат установлению				
УСЛОВНО РАЗРЕШЕННЫЕ ВИДЫ ИСПОЛЬЗОВАНИЯ ЗЕМЕЛЬНЫХ УЧАСТКОВ И ОБЪЕКТОВ КАПИТАЛЬНОГО СТРОИТЕЛЬСТВА							
19	2.1.1	Малоэтажная многоквартирная жилая застройка	600	не подлежит установлению	45%	4 этажа	6 метров
20	2.7.1	Хранение автотранспорта	не подлежат установлению				
21	3.2.4	Общежития	600	не подлежит установлению	45%	4 этажа	6 метров
22	3.3	Бытовое обслуживание	200	5000	60%	3 этажа	3 метра
23	3.6.1	Объекты культурно-досуговой деятельности	200	5000	60%	3 этажа	3 метра
24	3.7.1	Осуществление религиозных обрядов	не подлежат установлению				3 метра
25	3.8.1	Государственное управление	не подлежат установлению		60%	4 этажа	3 метра
26	3.10.1	Амбулаторное ветеринарное обслуживание	200	5000	60%	3 этажа	3 метра
27	4.1	Деловое управление	не подлежат установлению		60%	4 этажа	3 метра
28	4.4	Магазины	200	5000	60%	3 этажа	3 метра

№ п/п	Код ВРИ	Наименование ВРИ	Предельные (минимальные и (или) максимальные) размеры земельных участков, в том числе их площадь, м²		Максимальный процент застройки в границах земельного участка	Предельное количество этажей или предельная высота зданий, строений, сооружений	Минимальные отступы от границ земельных участков в целях определения мест допустимого размещения зданий, строений, сооружений, за пределами которых запрещено строительство зданий, строений, сооружений
			min	max			
29	4.5	Банковская и страховая деятельность	не подлежат установлению		60%	3 этажа	3 метра
30	4.6	Общественное питание	200	5000	50%	3 этажа	3 метра
31	5.1.2	Обеспечение занятий спортом в помещениях	не подлежат установлению		45%	не подлежит установлению	3 метра
32	6.4	Пищевая промышленность	не подлежит установлению	5000	не подлежит установлению	15 метров	3 метра
33	8.3	Обеспечение внутреннего правопорядка	не подлежат установлению				3 метра
34	13.1	Ведение огородничества	100	4500	0%	не подлежат установлению	
35	13.2	Ведение садоводства	600	2000	30%	3 этажа	3 метра

Ограничения использования земельных участков и объектов капитального строительства, устанавливаемые в соответствии с законодательством Российской Федерации, определяются пунктом 22 настоящих Правил.

2. Общественно-деловая зона – ОД

№ п/п	Код ВРИ	Наименование ВРИ	Предельные (минимальные и (или) максимальные) размеры земельных участков, в том числе их площадь, м²		Максимальный процент застройки в границах земельного участка	Предельное количество этажей или предельная высота зданий, строений, сооружений	Минимальные отступы от границ земельных участков в целях определения мест допустимого размещения зданий, строений, сооружений, за пределами которых запрещено строительство зданий, строений, сооружений
			min	max			
ОСНОВНЫЕ ВИДЫ РАЗРЕШЕННОГО ИСПОЛЬЗОВАНИЯ ЗЕМЕЛЬНЫХ УЧАСТКОВ И ОБЪЕКТОВ КАПИТАЛЬНОГО СТРОИТЕЛЬСТВА							
1	3.1.1	Предоставление коммунальных услуг	не подлежит установлению	5000	не подлежат установлению		
2	3.1.2	Административные здания организаций, обеспечивающих предоставление коммунальных услуг	не подлежат установлению		60%	не подлежит установлению	3 метра
3	3.2.2	Оказание социальной помощи населению	не подлежат установлению		60%	не подлежит установлению	6 метров
4	3.2.3	Оказание услуг связи	не подлежат установлению		60%	не подлежит установлению	6 метров
5	3.2.4	Общежития	600	не подлежит установлению	45%	не подлежит установлению	6 метров
6	3.3	Бытовое обслуживание	200	не подлежит установлению	60%	не подлежит установлению	6 метров
7	3.4.1	Амбулаторно-поликлиническое обслуживание	не подлежат установлению			не подлежит установлению	6 метров
8	3.5.1	Дошкольное, начальное и среднее общее образование	не подлежат установлению			4 этажа	6 метров
9	3.6.1	Объекты культурно-досуговой деятельности	не подлежат установлению		60%	не подлежит установлению	6 метров
10	3.6.2.	Парки культуры и отдыха	не подлежат установлению				
11	3.7.1	Осуществление религиозных обрядов	не подлежат установлению				6 метров
12	3.7.2	Религиозное управление и образование	не подлежат установлению				6 метров
13	3.8.1	Государственное управление	не подлежат установлению		60%	не подлежит установлению	6 метров

№ п/п	Код ВРИ	Наименование ВРИ	Предельные (минимальные и (или) максимальные) размеры земельных участков, в том числе их площадь, м²		Максимальный процент застройки в границах земельного участка	Предельное количество этажей или предельная высота зданий, строений, сооружений	Минимальные отступы от границ земельных участков в целях определения мест допустимого размещения зданий, строений, сооружений, за пределами которых запрещено строительство зданий, строений, сооружений
			min	max			
14	3.10.1	Амбулаторное ветеринарное обслуживание	не подлежат установлению		60%	3 этажа	3 метра
15	4.4	Магазины	200	не подлежит установлению	60%	не подлежит установлению	3 метра
16	4.5	Банковская и страховая деятельность	не подлежат установлению		60%	не подлежит установлению	6 метров
17	4.6	Общественное питание	400	не подлежит установлению	50%	не подлежит установлению	6 метров
18	5.1.2	Обеспечение занятий спортом в помещениях	не подлежат установлению		45%	не подлежит установлению	6 метров
19	5.1.3	Площадки для занятий спортом	не подлежат установлению				
20	5.1.4	Оборудованные площадки для занятий спортом	не подлежат установлению				3 метра
21	8.3	Обеспечение внутреннего правопорядка	не подлежат установлению				3 метра
22	9.3	Историко-культурная деятельность	не подлежат установлению				
23	12.0.1	Улично-дорожная сеть	не подлежат установлению				
24	12.0.2	Благоустройство территории	не подлежат установлению				
УСЛОВНО РАЗРЕШЕННЫЕ ВИДЫ ИСПОЛЬЗОВАНИЯ ЗЕМЕЛЬНЫХ УЧАСТКОВ И ОБЪЕКТОВ КАПИТАЛЬНОГО СТРОИТЕЛЬСТВА							
25	2.1	Для индивидуального жилищного строительства	300	1000	50%	3 этажа	3 метра
26	2.2	Для ведения личного подсобного хозяйства (приусадебный земельный участок)	300	5000	40%	3 этажа	3 метра
27	2.3	Блокированная жилая застройка	80	3000	50%	3этажа	3 метра; 0 метров – при примыкании к соседним зданиям

№ п/п	Код ВРИ	Наименование ВРИ	Предельные (минимальные и (или) максимальные) размеры земельных участков, в том числе их площадь, м²		Максимальный процент застройки в границах земельного участка	Предельное количество этажей или предельная высота зданий, строений, сооружений	Минимальные отступы от границ земельных участков в целях определения мест допустимого размещения зданий, строений, сооружений, за пределами которых запрещено строительство зданий, строений, сооружений
			min	max			
28	4.9.1.3	Автомобильные мойки	не подлежат установлению			1 этаж	3 метра
29	6.4	Пищевая промышленность	400	5000	50%	15 метров	3 метра

Ограничения использования земельных участков и объектов капитального строительства, устанавливаемые в соответствии с законодательством Российской Федерации, определяются пунктом 22 настоящих Правил.

3. Зона улиц, дорог, инженерной и транспортной инфраструктуры – ИТ1

№ п/п	Код ВРИ	Наименование ВРИ	Предельные (минимальные и (или) максимальные) размеры земельных участков, в том числе их площадь, м²		Максимальный процент застройки в границах земельного участка	Предельное количество этажей или предельная высота зданий, строений, сооружений	Минимальные отступы от границ земельных участков в целях определения мест допустимого размещения зданий, строений, сооружений, за пределами которых запрещено строительство зданий, строений, сооружений
			min	max			
ОСНОВНЫЕ ВИДЫ РАЗРЕШЕННОГО ИСПОЛЬЗОВАНИЯ ЗЕМЕЛЬНЫХ УЧАСТКОВ И ОБЪЕКТОВ КАПИТАЛЬНОГО СТРОИТЕЛЬСТВА							
1	7.2.1	Размещение автомобильных дорог	не подлежат установлению				
2	7.2.2	Обслуживание перевозок пассажиров	не подлежат установлению				3 метра
3	7.2.3	Стоянки транспорта общего пользования	не подлежат установлению				
4	3.1.1	Предоставление коммунальных услуг	не подлежат установлению				
5	12.0.1	Улично-дорожная сеть	не подлежат установлению				
УСЛОВНО РАЗРЕШЕННЫЕ ВИДЫ ИСПОЛЬЗОВАНИЯ ЗЕМЕЛЬНЫХ УЧАСТКОВ И ОБЪЕКТОВ КАПИТАЛЬНОГО СТРОИТЕЛЬСТВА							
6	2.7.1	Хранение автотранспорта	не подлежат установлению				1 метр
7	4.9.1	Объекты дорожного сервиса	не подлежат установлению				3 метра

Ограничения использования земельных участков и объектов капитального строительства, устанавливаемые в соответствии с законодательством Российской Федерации, определяются пунктом 22 настоящих Правил.

4. Зона сельскохозяйственного использования в границах населенных пунктов – СХ1

№ п/п	Код ВРИ	Наименование ВРИ	Предельные (минимальные и (или) максимальные) размеры земельных участков, в том числе их площадь, м²		Максимальный процент застройки в границах земельного участка	Предельное количество этажей или предельная высота зданий, строений, сооружений	Минимальные отступы от границ земельных участков в целях определения мест допустимого размещения зданий, строений, сооружений, за пределами которых запрещено строительство зданий, строений, сооружений
			min	max			
ОСНОВНЫЕ ВИДЫ РАЗРЕШЕННОГО ИСПОЛЬЗОВАНИЯ ЗЕМЕЛЬНЫХ УЧАСТКОВ И ОБЪЕКТОВ КАПИТАЛЬНОГО СТРОИТЕЛЬСТВА							
1	1.2	Выращивание зерновых и иных сельскохозяйственных культур	не подлежат установлению				
2	1.3	Овощеводство	не подлежат установлению				
3	1.4	Выращивание тонизирующих, лекарственных, цветочных культур	не подлежат установлению				
4	1.5	Садоводство	не подлежат установлению				
5	1.12	Пчеловодство	не подлежат установлению				
6	1.13	Рыбоводство	не подлежат установлению				
7	1.14	Научное обеспечение сельского хозяйства	не подлежат установлению				
8	1.16	Ведение личного подсобного хозяйства на полевых участках	не подлежат установлению				
9	1.17	Питомники	не подлежат установлению				
10	1.19	Сенокошение	не подлежат установлению				
11	1.20	Выпас сельскохозяйственных животных	не подлежат установлению				
12	3.1.1	Предоставление коммунальных услуг	не подлежат установлению				
13	11.0	Водные объекты	не подлежат установлению				
14	11.1	Общее пользование водными объектами	не подлежат установлению				
15	12.0	Земельные участки (территории) общего пользования	не подлежат установлению				
16	13.1	Ведение огородничества	100	4500	0%	не подлежат установлению	

№ п/п	Код ВРИ	Наименование ВРИ	Предельные (минимальные и (или) максимальные) размеры земельных участков, в том числе их площадь, м²		Максимальный процент застройки в границах земельного участка	Предельное количество этажей или предельная высота зданий, строений, сооружений	Минимальные отступы от границ земельных участков в целях определения мест допустимого размещения зданий, строений, сооружений, за пределами которых запрещено строительство зданий, строений, сооружений
			min	max			
УСЛОВНО РАЗРЕШЕННЫЕ ВИДЫ ИСПОЛЬЗОВАНИЯ ЗЕМЕЛЬНЫХ УЧАСТКОВ И ОБЪЕКТОВ КАПИТАЛЬНОГО СТРОИТЕЛЬСТВА							
17	1.15	Хранение и переработка сельскохозяйственной продукции	не подлежат установлению				3 метра
18	5.4	Причалы для маломерных судов	не подлежат установлению				
19	6.8	Связь	не подлежат установлению				3 метра

Ограничения использования земельных участков и объектов капитального строительства, устанавливаемые в соответствии с законодательством Российской Федерации, определяются пунктом 22 настоящих Правил.

5. Зона сельскохозяйственного производства – СХ2

№ п/п	Код ВРИ	Наименование ВРИ	Предельные (минимальные и (или) максимальные) размеры земельных участков, в том числе их площадь, м²		Максимальный процент застройки в границах земельного участка	Предельное количество этажей или предельная высота зданий, строений, сооружений	Минимальные отступы от границ земельных участков в целях определения мест допустимого размещения зданий, строений, сооружений, за пределами которых запрещено строительство зданий, строений, сооружений
			min	max			
ОСНОВНЫЕ ВИДЫ РАЗРЕШЕННОГО ИСПОЛЬЗОВАНИЯ ЗЕМЕЛЬНЫХ УЧАСТКОВ И ОБЪЕКТОВ КАПИТАЛЬНОГО СТРОИТЕЛЬСТВА							
1	1.1	Растениеводство	не подлежат установлению				
2	1.12	Пчеловодство	не подлежат установлению				
3	1.13	Рыбоводство	не подлежат установлению				
4	1.15	Хранение и переработка сельскохозяйственной продукции	не подлежат установлению				3 метра
5	1.16	Ведение личного подсобного хозяйства на полевых участках	не подлежат установлению				
6	1.18	Обеспечение сельскохозяйственного производства	не подлежат установлению				3 метра
7	3.1.1	Предоставление коммунальных услуг	не подлежат установлению				
8	3.9.3	Проведение научных испытаний	не подлежат установлению				3 метра
9	4.1	Деловое управление	не подлежат установлению		50%	не подлежит установлению	3 метра
10	4.4	Магазины	не подлежит установлению	5000	50%	не подлежит установлению	3 метра
11	4.9.1.1	Заправка транспортных средств	не подлежат установлению			1 этаж	3 метра
12	9.3	Историко-культурная деятельность	не подлежат установлению				
13	12.0	Земельные участки (территории) общего пользования	не подлежат установлению				

№ п/п	Код ВРИ	Наименование ВРИ	Предельные (минимальные и (или) максимальные) размеры земельных участков, в том числе их площадь, м²		Максимальный процент застройки в границах земельного участка	Предельное количество этажей или предельная высота зданий, строений, сооружений	Минимальные отступы от границ земельных участков в целях определения мест допустимого размещения зданий, строений, сооружений, за пределами которых запрещено строительство зданий, строений, сооружений
			min	max			
УСЛОВНО РАЗРЕШЕННЫЕ ВИДЫ ИСПОЛЬЗОВАНИЯ ЗЕМЕЛЬНЫХ УЧАСТКОВ И ОБЪЕКТОВ КАПИТАЛЬНОГО СТРОИТЕЛЬСТВА							
14	1.7	Животноводство	не подлежат установлению				3 метра
15	5.3	Охота и рыбалка	не подлежат установлению				
16	6.4	Пищевая промышленность	не подлежат установлению				3 метра

Ограничения использования земельных участков и объектов капитального строительства, устанавливаемые в соответствии с законодательством Российской Федерации, определяются пунктом 22 настоящих Правил.

6. Зона ритуальных объектов - СН1

№ п/п	Код ВРИ	Наименование ВРИ	Предельные (минимальные и (или) максимальные) размеры земельных участков, в том числе их площадь, м²		Максимальный процент застройки в границах земельного участка	Предельное количество этажей или предельная высота зданий, строений, сооружений	Минимальные отступы от границ земельных участков в целях определения мест допустимого размещения зданий, строений, сооружений, за пределами которых запрещено строительство зданий, строений, сооружений
			min	max			
ОСНОВНЫЕ ВИДЫ РАЗРЕШЕННОГО ИСПОЛЬЗОВАНИЯ ЗЕМЕЛЬНЫХ УЧАСТКОВ И ОБЪЕКТОВ КАПИТАЛЬНОГО СТРОИТЕЛЬСТВА							
1	12.1	Ритуальная деятельность	не подлежит установлению	400000	не подлежат установлению		3 метра
2	9.3	Историко-культурная деятельность	не подлежат установлению				
3	12.0	Земельные участки (территории) общего пользования	не подлежат установлению				
4	3.1.1	Предоставление коммунальных услуг	не подлежат установлению				
5	8.3	Обеспечение внутреннего правопорядка	не подлежат установлению				3 метра
УСЛОВНО РАЗРЕШЕННЫЕ ВИДЫ ИСПОЛЬЗОВАНИЯ ЗЕМЕЛЬНЫХ УЧАСТКОВ И ОБЪЕКТОВ КАПИТАЛЬНОГО СТРОИТЕЛЬСТВА							
6	3.7.1	Осуществление религиозных обрядов	не подлежат установлению				3 метра

Ограничения использования земельных участков и объектов капитального строительства, устанавливаемые в соответствии с законодательством Российской Федерации, определяются пунктом 22 настоящих Правил.

7. Зона садоводства и огородничества – СО1

№ п/п	Код ВРИ	Наименование ВРИ	Предельные (минимальные и (или) максимальные) размеры земельных участков, в том числе их площадь, м²		Максимальный процент застройки в границах земельного участка	Предельное количество этажей или предельная высота зданий, строений, сооружений	Минимальные отступы от границ земельных участков в целях определения мест допустимого размещения зданий, строений, сооружений, за пределами которых запрещено строительство зданий, строений, сооружений
			min	max			
ОСНОВНЫЕ ВИДЫ РАЗРЕШЕННОГО ИСПОЛЬЗОВАНИЯ ЗЕМЕЛЬНЫХ УЧАСТКОВ И ОБЪЕКТОВ КАПИТАЛЬНОГО СТРОИТЕЛЬСТВА							
1	13.0	Земельные участки общего назначения	100	2000	50%	13 метров	3 метра
2	13.1	Ведение огородничества	100	4500	0%	не подлежат установлению	
3	13.2	Ведение садоводства	600	2000	30%	3 этажа /13 метров	3 метра
4	3.1.1	Предоставление коммунальных услуг	не подлежит установлению				
5	4.4	Магазины	200	не подлежит установлению	50%	13 метров	3 метра
6	11.1	Общее пользование водными объектами	не подлежат установлению				
7	12.0	Земельные участки (территории) общего пользования	не подлежат установлению				
8	5.1.3	Площадки для занятий спортом	не подлежат установлению				
УСЛОВНО РАЗРЕШЕННЫЕ ВИДЫ ИСПОЛЬЗОВАНИЯ ЗЕМЕЛЬНЫХ УЧАСТКОВ И ОБЪЕКТОВ КАПИТАЛЬНОГО СТРОИТЕЛЬСТВА							
9	Не устанавливаются						

Ограничения использования земельных участков и объектов капитального строительства, устанавливаемые в соответствии с законодательством Российской Федерации, определяются пунктом 22 настоящих Правил.

22. Ограничения использования земельных участков и объектов капитального строительства, устанавливаемые в соответствии с законодательством Российской Федерации

1. На территории Алейниковского сельского поселения Россошанского муниципального района Воронежской области располагаются следующие зоны с особыми условиями использования территории:

1) защитная зона объекта культурного наследия;

2) охранная зона объектов электроэнергетики (объектов электросетевого хозяйства и объектов по производству электрической энергии);

3) охранная зона трубопроводов (газопроводов, нефтепроводов и нефтепродуктопроводов, аммиакопроводов);

4) водоохранная (рыбоохранная) зона;

5) прибрежная защитная полоса;

6) зоны санитарной охраны источников питьевого и хозяйственно-бытового водоснабжения, а также устанавливаемые в случаях, предусмотренных Водным кодексом Российской Федерации, в отношении подземных водных объектов зоны специальной охраны;

7) санитарно-защитная зона;

8) охранная зона пунктов государственной геодезической сети, государственной нивелирной сети и государственной гравиметрической сети.

2. Ограничения для зон с особыми условиями использования территории установлены в соответствии с действующими нормативами.

№ п/п	Вид зоны	Ограничения в использовании земельных участков и объектов капитального строительства	Основания установления ограничений
1	Защитная зона объекта культурного наследия	Запрещается строительство объектов капитального строительства и их реконструкция, связанная с изменением их параметров (высоты, количества этажей, площади), за исключением строительства и реконструкции линейных объектов.	Приказ управления по охране объектов культурного наследия Воронежской области от 28.11.2019 № 71-01-07/326 «Об утверждении графического описания местоположения границ (с перечнем координат характерных точек этих границ) защитных зон объектов культурного наследия, расположенных на территории Воронежской области»
2	Охранная зона объектов электроэнергетики (объектов электросетевого хозяйства и объектов по производству электрической энергии)	1. В охранных зонах объектов электросетевого хозяйства, размещенных на земельных участках, запрещается осуществлять любые действия, которые могут нарушить безопасную работу объектов электросетевого хозяйства, в том числе привести к их повреждению или уничтожению, и (или) повлечь причинение вреда жизни, здоровью граждан и имуществу физических или юридических лиц, а также повлечь нанесение экологического ущерба и возникновение пожаров, в том числе: - набрасывать на провода и опоры воздушных линий электропередачи посторонние предметы, а также подниматься на опоры воздушных линий электропередачи; - размещать любые объекты и предметы (материалы) в пределах созданных в соответствии с требованиями нормативно-технических документов проходов и подъездов для доступа к объектам электросетевого хозяйства, а также проводить любые работы и возводить сооружения, которые могут препятствовать доступу к объектам электросетевого хозяйства, без создания необходимых для такого доступа проходов и подъездов; - находиться в пределах огороженной территории и помещениях распределительных устройств и подстанций, открывать двери и люки распределительных устройств и подстанций, производить переключения и подключения в электрических сетях (указанное требование не распространяется на работников, занятых	Постановление Правительства Российской Федерации от 24.02.2009 № 160 «О порядке установления охранных зон объектов электросетевого хозяйства и особых условий использования земельных участков, расположенных в границах таких зон» Постановление Правительства Российской Федерации от 18.11.2013 № 1033 «О порядке установления охранных зон объектов по производству электрической энергии и особых условий использования земельных участков, расположенных в границах таких зон»

		выполнением разрешённых в установленном порядке работ), разводить огонь в пределах охранных зон вводных и распределительных устройств, подстанций, воздушных линий электропередачи, а также в охранных зонах кабельных линий электропередачи; - размещать свалки; - производить работы ударными механизмами, сбрасывать тяжести массой свыше 5 тонн, производить сброс и слив едких и коррозионных веществ и горюче-смазочных материалов (в охранных зонах подземных кабельных линий электропередачи). 2. Для объектов электросетевого хозяйства напряжением свыше 1000 вольт, помимо действий, предусмотренных пунктом 1, запрещается: - складировать или размещать хранилища любых, в том числе горюче-смазочных материалов; - размещать детские и спортивные площадки, стадионы, рынки, торговые точки, полевые станы, загоны для скота, гаражи и стоянки всех видов машин и механизмов, проводить любые мероприятия, связанные с большим скоплением людей, не занятых выполнением разрешённых в установленном порядке работ (в охранных зонах воздушных линий электропередачи); - использовать (запускать) любые летательные аппараты, в том числе воздушных змеев, спортивные модели летательных аппаратов (в охранных зонах воздушных линий электропередачи); - бросать якоря с судов и осуществлять их проход с отданными якорями, цепями, лотами, волокушами и тралами (в охранных зонах подводных кабельных линий электропередачи); - осуществлять проход судов с поднятыми стрелами кранов и других механизмов (в охранных зонах воздушных линий электропередачи). 3. Без письменного решения о согласовании сетевой организации запрещается: - строительство, капитальный ремонт, реконструкция или снос зданий и сооружений; - горные, взрывные, мелиоративные работы, в том числе связанные с временным затоплением земель;	

		- посадка и вырубка деревьев и кустарников; - дноуглубительные, землечерпальные и погрузочно-разгрузочные работы, добыча рыбы, других водных животных и растений придонными орудиями лова, устройство водопоев, колка и заготовка льда (в охранных зонах подводных кабельных линий электропередачи); - проход судов, у которых расстояние по вертикали от верхнего крайнего габарита с грузом или без груза до нижней точки провеса проводов переходов воздушных линий электропередачи через водоёмы менее минимально допустимого расстояния, в том числе с учётом максимального уровня подъёма воды при паводке; - проезд машин и механизмов, имеющих общую высоту с грузом или без груза от поверхности дороги более 4,5 метра (в охранных зонах воздушных линий электропередачи); - земляные работы на глубине более 0,3 метра (на вспахиваемых землях на глубине более 0,45 метра), а также планировка грунта (в охранных зонах подземных кабельных линий электропередачи); - полив сельскохозяйственных культур в случае, если высота струи воды может составить свыше 3 метров (в охранных зонах воздушных линий электропередачи); - полевые сельскохозяйственные работы с применением сельскохозяйственных машин и оборудования высотой более 4 метров (в охранных зонах воздушных линий электропередачи) или полевые сельскохозяйственные работы, связанные с вспашкой земли (в охранных зонах кабельных линий электропередачи). 4. Для объектов электросетевого хозяйства напряжением до 1000 вольт, помимо действий, предусмотренных пунктом 3, без письменного решения о согласовании сетевых организаций запрещается: - размещать детские и спортивные площадки, стадионы, рынки, торговые точки, полевые станы, загоны для скота, гаражи и стоянки всех видов машин и механизмов, садовые, огородные земельные участки и иные объекты недвижимости, расположенные в границах территории ведения гражданами садоводства или огородничества для собственных нужд объекты жилищного строительства, в том числе индивидуального (в охранных зонах воздушных линий электропередачи);	

		- складировать или размещать хранилища любых, в том числе горюче-смазочных материалов; - устраивать причалы для стоянки судов, барж и плавучих кранов, бросать якоря с судов и осуществлять их проход с отданными якорями, цепями, лотами, волокушами и тралами (в охранных зонах подводных кабельных линий электропередачи). 5. В охранных зонах объектов по производству электрической энергии запрещается осуществлять действия, которые могут нарушить безопасную работу объектов, в том числе привести к их повреждению или уничтожению и (или) повлечь причинение вреда жизни, здоровью граждан и имуществу физических или юридических лиц, а также нанесение вреда окружающей среде и возникновение пожаров и чрезвычайных ситуаций, а именно: - убирать, перемещать, засыпать и повреждать предупреждающие знаки; - размещать кладбища, скотомогильники, захоронения отходов производства и потребления, радиоактивных, химических, взрывчатых, токсичных, отравляющих и ядовитых веществ; - производить сброс и слив едких и коррозионных веществ, в том числе растворов кислот, щелочей и солей, а также горюче-смазочных материалов; - разводить огонь и размещать какие-либо открытые или закрытые источники огня; - проводить работы, размещать объекты и предметы, возводить сооружения, которые могут препятствовать доступу к объектам, без создания необходимых для такого доступа проходов и подъездов; - производить работы ударными механизмами, сбрасывать тяжести массой свыше 5 тонн; - складировать любые материалы, в том числе взрывоопасные, пожароопасные и горюче-смазочные. 6. Без письменного согласования владельцев объектов по производству электрической энергии запрещается: - размещать детские и спортивные площадки, стадионы, рынки, торговые точки, полевые станы, загоны для скота, гаражи и стоянки всех видов машин и механизмов; - проводить любые мероприятия, связанные с пребыванием людей,	

		не занятых выполнением работ, разрешенных в установленном порядке; - осуществлять горные, взрывные, мелиоративные работы, в том числе связанные с временным затоплением земель.	
3	Охранная зона трубопроводов (газопроводов, нефтепроводов и нефтепродуктопроводов, аммиакопроводов)	1. В охранных зонах трубопроводов запрещается производить всякого рода действия, могущие нарушить нормальную эксплуатацию трубопроводов либо привести к их повреждению, в частности: - перемещать, засыпать и ломать опознавательные и сигнальные знаки, контрольно - измерительные пункты; - открывать люки, калитки и двери необслуживаемых усилительных пунктов кабельной связи, ограждений узлов линейной арматуры, станций катодной и дренажной защиты, линейных и смотровых колодцев и других линейных устройств, открывать и закрывать краны и задвижки, отключать или включать средства связи, энергоснабжения и телемеханики трубопроводов; - устраивать всякого рода свалки, выливать растворы кислот, солей и щелочей; - разрушать берегоукрепительные сооружения, водопропускные устройства, земляные и иные сооружения (устройства), предохраняющие трубопроводы от разрушения, а прилегающую территорию и окружающую местность - от аварийного разлива транспортируемой продукции; - бросать якоря, проходить с отданными якорями, цепями, лотами, волокушами и тралами, производить дноуглубительные и землечерпальные работы; - разводить огонь и размещать какие-либо открытые или закрытые источники огня. 2. В охранных зонах трубопроводов без письменного разрешения предприятий трубопроводного транспорта запрещается: - возводить любые постройки и сооружения; на расстоянии ближе 1000 м от оси аммиакопровода запрещается: строить коллективные сады с жилыми домами, устраивать массовые спортивные соревнования, соревнования с участием зрителей, купания, массовый отдых людей, любительское рыболовство, расположение временных полевых жилищ и станов любого назначения, загоны для скота;	Федеральный закон от 31.03.1999 № 69-ФЗ «О газоснабжении в Российской Федерации» «Правила охраны магистральных трубопроводов», утвержденные Минтопэнерго РФ 29.04.1992, Постановлением Госгортехнадзора РФ от 22.04.1992 № 9 Постановление Госгортехнадзора РФ от 23.11.1994 № 61 «О распространении «Правил охраны магистральных трубопроводов» на магистральные аммиакопроводы» Постановление Правительства Российской Федерации от 08.09.2017 № 1083 «Об утверждении Правил охраны магистральных газопроводов и о внесении изменений в Положение о представлении в федеральный орган исполнительной власти (его территориальные органы), уполномоченный Правительством Российской Федерации на осуществление государственного кадастрового учета, государственной регистрации прав, ведение Единого государственного реестра недвижимости и предоставление сведений, содержащихся в Едином государственном реестре недвижимости, федеральными органами исполнительной власти, органами государственной власти субъектов Российской Федерации и органами местного самоуправления дополнительных сведений, воспроизводимых на публичных кадастровых

		- высаживать деревья и кустарники всех видов, складировать корма, удобрения, материалы, сено и солому, располагать коновязи, содержать скот, выделять рыбопромысловые участки, производить добычу рыбы, а также водных животных и растений, устраивать водопои, производить колку и заготовку льда; - сооружать проезды и переезды через трассы трубопроводов, устраивать стоянки автомобильного транспорта, тракторов и механизмов, размещать сады и огороды; - производить мелиоративные земляные работы, сооружать оросительные и осушительные системы; - производить всякого рода открытые и подземные, горные, строительные, монтажные и взрывные работы, планировку грунта. 3. В охранных зонах магистральных газопроводов запрещается: - перемещать, засыпать, повреждать и разрушать контрольно-измерительные и контрольно-диагностические пункты, предупредительные надписи, опознавательные и сигнальные знаки местонахождения магистральных газопроводов; - открывать двери и люки необслуживаемых усилительных пунктов на кабельных линиях связи, калитки ограждений узлов линейной арматуры, двери установок электрохимической защиты, люки линейных и смотровых колодцев, открывать и закрывать краны, задвижки, отключать и включать средства связи, энергоснабжения, устройства телемеханики магистральных газопроводов; - устраивать свалки, осуществлять сброс и слив едких и коррозионно-агрессивных веществ и горюче-смазочных материалов; - складировать любые материалы, в том числе горюче-смазочные, или размещать хранилища любых материалов; - повреждать берегозащитные, водовыпускные сооружения, земляные и иные сооружения (устройства), предохраняющие магистральный газопровод от разрушения; - осуществлять постановку судов и плавучих объектов на якорь, добычу морских млекопитающих, рыболовство придонными орудиями добычи (вылова) водных биологических ресурсов, плавание с вытравленной якорь-цепью; - проводить дноуглубительные и другие работы, связанные с изменением дна и берегов водных объектов, за исключением работ, необходимых для технического обслуживания объекта магистрального газопровода;	картах» Постановление Правительства Российской Федерации от 20.11.2000 № 878 «Об утверждении Правил охраны газораспределительных сетей»

		- проводить работы с использованием ударно-импульсных устройств и вспомогательных механизмов, сбрасывать грузы; - осуществлять рекреационную деятельность (кроме деятельности по размещению туристских стоянок), разводить костры и размещать источники огня; - огораживать и перегораживать охранные зоны; - размещать какие-либо здания, строения, сооружения, не относящиеся к объектам, указанным в пункте 2 Правил, за исключением объектов, указанных в подпунктах «д» – «к» и «м» пункта 6 Правил, утвержденных Постановлением Правительства РФ от 08.09.2017 № 1083; - осуществлять несанкционированное подключение (присоединение) к магистральному газопроводу. 4. В охранных зонах магистральных газопроводов без письменного разрешения собственника магистрального газопровода или организации, эксплуатирующей магистральный газопровод не допускается: - проведение горных, взрывных, строительных, монтажных, мелиоративных работ, в том числе работ, связанных с затоплением земель; - осуществление посадки и вырубки деревьев и кустарников; - проведение погрузочно-разгрузочных работ, устройство водопоев скота, колка и заготовка льда; - проведение земляных работ на глубине более чем 0,3 метра, планировка грунта; - сооружение запруд на реках и ручьях; - складирование кормов, удобрений, сена, соломы, размещение полевых станов и загонов для скота; - размещение туристских стоянок; - размещение гаражей, стоянок и парковок транспортных средств; - сооружение переездов через магистральные газопроводы; - прокладка инженерных коммуникаций; - проведение инженерных изысканий, связанных с бурением скважин и устройством шурфов; - устройство причалов для судов и пляжей; - проведение работ на объектах транспортной инфраструктуры, находящихся на территории охранной зоны;	

		- проведение работ, связанных с временным затоплением земель, не относящихся к землям сельскохозяйственного назначения. 5. В границах охранной зоны газораспределительных сетей запрещается: - строить объекты жилищно-гражданского и производственного назначения; - сносить и реконструировать мосты, коллекторы, автомобильные и железные дороги с расположенными на них газораспределительными сетями без предварительного выноса этих газопроводов по согласованию с эксплуатационными организациями; - разрушать берегоукрепительные сооружения, водопропускные устройства, земляные и иные сооружения, предохраняющие газораспределительные сети от разрушений; - перемещать, повреждать, засыпать и уничтожать опознавательные знаки, контрольно-измерительные пункты и другие устройства газораспределительных сетей; - устраивать свалки и склады, разливать растворы кислот, солей, щелочей и других химически активных веществ; - огораживать и перегораживать охранные зоны, препятствовать доступу персонала эксплуатационных организаций к газораспределительным сетям, проведению обслуживания и устранению повреждений газораспределительных сетей; - разводить огонь и размещать источники огня; - рыть погреба, копать и обрабатывать почву сельскохозяйственными и мелиоративными орудиями и механизмами на глубину более 0,3 метра; - открывать калитки и двери газорегуляторных пунктов, станций катодной и дренажной защиты, люки подземных колодцев, включать или отключать электроснабжение средств связи, освещения и систем телемеханики; - набрасывать, приставлять и привязывать к опорам и надземным газопроводам, ограждениям и зданиям газораспределительных сетей посторонние предметы, лестницы, влезать на них; - самовольно подключаться к газораспределительным сетям.	
4	Водоохранная зона	В границах водоохраной зоны запрещается:	Водный кодекс Российской Федерации

		- использование сточных вод в целях регулирования плодородия почв; - размещение кладбищ, скотомогильников, объектов размещения отходов производства и потребления, химических, взрывчатых, токсичных, отравляющих и ядовитых веществ, пунктов захоронения радиоактивных отходов; - осуществление авиационных мер по борьбе с вредными организмами; - движение и стоянка транспортных средств (кроме специальных транспортных средств), за исключением их движения по дорогам и стоянки на дорогах и в специально оборудованных местах, имеющих твердое покрытие; - строительство и реконструкция автозаправочных станций, складов горюче-смазочных материалов (за исключением случаев, если автозаправочные станции, склады горюче-смазочных материалов размещены на территориях портов, инфраструктуры внутренних водных путей, в том числе баз (сооружений) для стоянки маломерных судов, объектов органов федеральной службы безопасности), станций технического обслуживания, используемых для технического осмотра и ремонта транспортных средств, осуществление мойки транспортных средств; - размещение специализированных хранилищ пестицидов и агрохимикатов, применение пестицидов и агрохимикатов; - сброс сточных, в том числе дренажных, вод; - разведка и добыча общераспространенных полезных ископаемых (за исключением случаев, если разведка и добыча общераспространенных полезных ископаемых осуществляются пользователями недр, осуществляющими разведку и добычу иных видов полезных ископаемых, в границах предоставленных им в соответствии с законодательством Российской Федерации о недрах горных отводов и (или) геологических отводов на основании утвержденного технического проекта в соответствии со ст. 19.1 Закона Российской Федерации от 21 февраля 1992 года № 2395-1 «О недрах»).	
	Рыбоохранная зона	В границах рыбоохранной зоны запрещается: - использование сточных вод в целях регулирования плодородия почв; - размещение кладбищ, скотомогильников, объектов размещения	Постановление Правительства Российской Федерации от 06.10.2008 № 743 «Об утверждении Правил установления рыбоохранных зон»

		отходов производства и потребления, химических, взрывчатых, токсичных, отравляющих и ядовитых веществ, пунктов захоронения радиоактивных отходов; - осуществление авиационных мер по борьбе с вредными организмами; - движение и стоянка транспортных средств (кроме специальных транспортных средств), за исключением их движения по дорогам и стоянки на дорогах и в специально оборудованных местах, имеющих твердое покрытие; - размещение автозаправочных станций, складов горюче-смазочных материалов (за исключением случаев, если автозаправочные станции, склады горюче-смазочных материалов размещены на территориях портов, судостроительных и судоремонтных организаций, инфраструктуры внутренних водных путей при условии соблюдения требований законодательства в области охраны окружающей среды и Водного кодекса Российской Федерации), станций технического обслуживания, используемых для технического осмотра и ремонта транспортных средств, осуществление мойки транспортного средства; - размещение специализированных хранилищ пестицидов и агрохимикатов, применение пестицидов и агрохимикатов; - сброс сточных, в том числе дренажных, вод; - разведка и добыча общераспространенных полезных ископаемых (за исключением случаев, если разведка и добыча общераспространенных полезных ископаемых осуществляются пользователями недр, осуществляющими разведку и добычу иных видов полезных ископаемых, в границах предоставленных им в соответствии с законодательством Российской Федерации о недрах горных отводов и (или) геологических отводов на основании утвержденного технического проекта в соответствии со статьей 19.1 Закона Российской Федерации «О недрах»); - распашка земель; - размещение отвалов размываемых грунтов; - выпас сельскохозяйственных животных и организация для них летних лагерей, ванн.	
5	Прибрежная защитная полоса	В границах прибрежных защитных полос запрещается: - использование сточных вод в целях регулирования плодородия почв;	Водный кодекс Российской Федерации

		- размещение кладбищ, скотомогильников, объектов размещения отходов производства и потребления, химических, взрывчатых, токсичных, отравляющих и ядовитых веществ, пунктов захоронения радиоактивных отходов; - осуществление авиационных мер по борьбе с вредными организмами; - движение и стоянка транспортных средств (кроме специальных транспортных средств), за исключением их движения по дорогам и стоянки на дорогах и в специально оборудованных местах, имеющих твердое покрытие; - строительство и реконструкция автозаправочных станций, складов горюче-смазочных материалов (за исключением случаев, если автозаправочные станции, склады горюче-смазочных материалов размещены на территориях портов, инфраструктуры внутренних водных путей, в том числе баз (сооружений) для стоянки маломерных судов, объектов органов федеральной службы безопасности), станций технического обслуживания, используемых для технического осмотра и ремонта транспортных средств, осуществление мойки транспортных средств; - размещение специализированных хранилищ пестицидов и агрохимикатов, применение пестицидов и агрохимикатов; - сброс сточных, в том числе дренажных, вод; - разведка и добыча общераспространенных полезных ископаемых (за исключением случаев, если разведка и добыча общераспространенных полезных ископаемых осуществляются пользователями недр, осуществляющими разведку и добычу иных видов полезных ископаемых, в границах предоставленных им в соответствии с законодательством Российской Федерации о недрах горных отводов и (или) геологических отводов на основании утвержденного технического проекта в соответствии со ст. 19.1 Закона Российской Федерации от 21 февраля 1992 года № 2395-1 «О недрах»); - распашка земель; - размещение отвалов размываемых грунтов; - выпас сельскохозяйственных животных и организация для них летних лагерей, ванн.	
6	Зоны санитарной охраны источников питьевого и	В зоне санитарной охраны источников питьевого и хозяйственно-бытового водоснабжения запрещается сброс сточных, в том числе	Водный кодекс Российской Федерации

	хозяйственно-бытового водоснабжения, а также устанавливаемые в случаях, предусмотренных Водным кодексом Российской Федерации, в отношении подземных водных объектов зоны специальной охраны	дренажных, вод. На территории зоны санитарной охраны подземных источников водоснабжения: 1. В первом поясе не допускается: - посадка высокоствольных деревьев; - все виды строительства, не имеющие непосредственного отношения к эксплуатации, реконструкции и расширению водопроводных сооружений, в том числе прокладка трубопроводов различного назначения; - размещение жилых и хозяйственно-бытовых зданий; - проживание людей; - применение ядохимикатов и удобрений. 2. Во втором поясе запрещено: - закачка отработанных вод в подземные горизонты, подземное складирование твёрдых отходов и разработка недр земли; - размещение кладбищ, скотомогильников, полей ассенизации, полей фильтрации, навозохранилищ, силосных траншей, животноводческих и птицеводческих предприятий и других объектов, обусловливающих опасность микробного загрязнения подземных вод; - применение удобрений и ядохимикатов; - рубка леса главного пользования и реконструкции; - размещение складов горюче-смазочных материалов, ядохимикатов и минеральных удобрений, накопителей промстоков, шламохранилищ и других объектов, обусловливающих опасность химического загрязнения подземных вод. Бурение новых скважин и новое строительство, связанное с нарушением почвенного покрова, производится при обязательном согласовании с центром государственного санитарно-эпидемиологического надзора. 3. В третьем поясе запрещено: - закачка отработанных вод в подземные горизонты, подземное складирование твёрдых отходов и разработка недр земли; - размещение складов горюче-смазочных материалов, ядохимикатов и минеральных удобрений, накопителей промстоков, шламохранилищ и других объектов, обусловливающих опасность	СанПиН 2.1.4.1110-02 «Зоны санитарной охраны источников водоснабжения и водопроводов питьевого назначения»

		химического загрязнения подземных вод. Размещение таких объектов допускается в пределах третьего пояса зоны санитарной охраны только при использовании защищённых подземных вод, при условии выполнения специальных мероприятий по защите водоносного горизонта от загрязнения при наличии санитарно-эпидемиологического заключения центра государственного санитарно-эпидемиологического надзора, выданного с учётом заключения органов геологического контроля. Бурение новых скважин и новое строительство, связанное с нарушением почвенного покрова, производится при обязательном согласовании с центром государственного санитарно-эпидемиологического надзора. На территории зоны санитарной охраны поверхностных источников водоснабжения: 1. В первом поясе не допускается: - посадка высокоствольных деревьев; - все виды строительства, не имеющие непосредственного отношения к эксплуатации, реконструкции и расширению водопроводных сооружений, в том числе прокладка трубопроводов различного назначения; - размещение жилых и хозяйственно-бытовых зданий; - проживание людей; - применение ядохимикатов и удобрений; - спуск любых сточных вод, в том числе сточных вод водного транспорта; - купание, стирка белья, водопой скота и другие виды водопользования, оказывающие влияние на качество воды. 2. Во втором поясе не допускается: - рубка леса главного пользования и реконструкции, а также закрепление за лесозаготовительными предприятиями древесины на корню и лесосечного фонда долгосрочного пользования (допускается только рубки ухода и санитарные рубки леса); - расположение стойбищ и выпас скота, а также всякое другое использование водоема и земельных участков, лесных угодий в пределах прибрежной полосы шириной не менее 500 м, которое может привести к ухудшению качества или уменьшению	

		количества воды источника водоснабжения; - отведение сточных вод в зоне водосбора источника водоснабжения, включая его притоки, не отвечающих гигиеническим требованиям к охране поверхностных вод; - размещение кладбищ, скотомогильников, полей ассенизации, полей фильтрации, навозохранилищ, силосных траншей, животноводческих и птицеводческих предприятий и других объектов, обусловливающих опасность микробного загрязнения подземных вод; - применение удобрений и ядохимикатов; - рубка леса главного пользования и реконструкции; - сброс промышленных, сельскохозяйственных, городских и ливневых сточных вод, содержание в которых химических веществ и микроорганизмов превышает установленные санитарными правилами гигиенические нормативы качества воды (с учетом Определения Верховного Суда РФ от 25.09.2014 № АПЛ14-393); - размещение складов горюче-смазочных материалов, ядохимикатов и минеральных удобрений, накопителей промстоков, шламохранилищ и других объектов, обусловливающих опасность химического загрязнения подземных вод. Регулирование отведения территории для нового строительства жилых, промышленных и сельскохозяйственных объектов, а также согласование изменений технологий действующих предприятий, связанных с повышением степени опасности загрязнения сточными водами источника водоснабжения производится при согласовании с центром государственного санитарно-эпидемиологического надзора. Все работы, в том числе добыча песка, гравия, донноуглубительные, в пределах акватории зоны санитарной охраны допускаются по согласованию с центром государственного санитарно - эпидемиологического надзора лишь при обосновании гидрологическими расчетами отсутствия ухудшения качества воды в створе водозабора. Использование химических методов борьбы с эвтрофикацией водоемов допускается при условии применения препаратов, имеющих положительное санитарно - эпидемиологическое заключение государственной санитарно - эпидемиологической	

		службы Российской Федерации. Использование источников водоснабжения в пределах второго пояса зоны санитарной охраны для купания, туризма, водного спорта и рыбной ловли допускается в установленных местах при условии соблюдения гигиенических требований к охране поверхностных вод, а также гигиенических требований к зонам рекреации водных объектов. 3. В третьем поясе не допускается отведение сточных вод в зоне водосбора источника водоснабжения, включая его притоки, не отвечающих гигиеническим требованиям к охране поверхностных вод. Регулирование отведения территории для нового строительства жилых, промышленных и сельскохозяйственных объектов, а также согласование изменений технологий действующих предприятий, связанных с повышением степени опасности загрязнения сточными водами источника водоснабжения производится при согласовании с центром государственного санитарно-эпидемиологического надзора. Все работы, в том числе добыча песка, гравия, донноуглубительные, в пределах акватории зоны санитарной охраны допускаются по согласованию с центром государственного санитарно - эпидемиологического надзора лишь при обосновании гидрологическими расчетами отсутствия ухудшения качества воды в створе водозабора. Использование химических методов борьбы с эвтрофикацией водоемов допускается при условии применения препаратов, имеющих положительное санитарно - эпидемиологическое заключение государственной санитарно - эпидемиологической службы Российской Федерации.	
7	Санитарно-защитная зона	В границах санитарно-защитной зоны не допускается использования земельных участков в целях: - размещения жилой застройки, объектов образовательного и медицинского назначения, спортивных сооружений открытого типа, организаций отдыха детей и их оздоровления, зон рекреационного назначения и для ведения садоводства; - размещения объектов для производства и хранения лекарственных средств, объектов пищевых отраслей промышленности, оптовых	Постановление Правительства Российской Федерации от 03.03.2018 № 222 «Об утверждении Правил установления санитарно-защитных зон и использования земельных участков, расположенных в границах санитарно-защитных зон»

		складов продовольственного сырья и пищевой продукции, комплексов водопроводных сооружений для подготовки и хранения питьевой воды, использования земельных участков в целях производства, хранения и переработки сельскохозяйственной продукции, предназначенной для дальнейшего использования в качестве пищевой продукции, если химическое, физическое и (или) биологическое воздействие объекта, в отношении которого установлена санитарно-защитная зона, приведет к нарушению качества и безопасности таких средств, сырья, воды и продукции в соответствии с установленными требованиями.	
8	Охранная зона пунктов государственной геодезической сети, государственной нивелирной сети и государственной гравиметрической сети	В пределах границ охранных зон пунктов запрещается использование земельных участков для осуществления видов деятельности, приводящих к повреждению или уничтожению наружных опознавательных знаков пунктов, нарушению неизменности местоположения их центров, уничтожению, перемещению, засыпке или повреждению составных частей пунктов. Также на земельных участках в границах охранных зон пунктов запрещается проведение работ, размещение объектов и предметов, которые могут препятствовать доступу к пунктам.	Постановление Правительства РФ от 21.08.2019 № 1080 «Об охранных зонах пунктов государственной геодезической сети, государственной нивелирной сети и государственной гравиметрической сети»

Приложение №1
к правилам землепользования и застройки
Алейниковского сельского поселения
Россошанского муниципального района
Воронежской области

СВЕДЕНИЯ О ГРАНИЦАХ ТЕРРИТОРИАЛЬНЫХ ЗОН, СОДЕРЖАЩИЕ ГРАФИЧЕСКОЕ ОПИСАНИЕ МЕСТОПОЛОЖЕНИЯ ГРАНИЦ ТЕРРИТОРИАЛЬНЫХ ЗОН, ПЕРЕЧЕНЬ КООРДИНАТ ХАРАКТЕРНЫХ ТОЧЕК ГРАНИЦ ТЕРРИТОРИАЛЬНЫХ ЗОН ХУТОРА УКРАИНСКИЙ

ОПИСАНИЕ МЕСТОПОЛОЖЕНИЯ ГРАНИЦ

Зона застройки индивидуальными жилыми домами – Ж1

(наименование объекта, местоположение границ которого описано
(далее - объект)

Раздел 1

Сведения об объекте		
№ п/п	Характеристики объекта	Описание характеристик
1	2	3
1	Местоположение объекта	Воронежская область, Россошанский муниципальный район, Алейниковское сельское поселение, хутор Украинский
2	Площадь объекта ± величина погрешности определения площади (Р ± Дельта Р)	770625+/-7681 м²
3	Иные характеристики объекта	-

Раздел 2

Сведения о местоположении границ объекта					
1. Система координат: МСК - 36, зона 1					
2. Сведения о характерных точках границ объекта					
Обозначение характерных точек границ	Координаты, м		Метод определения координат характерной точки	Средняя квадратическая погрешность положения характерной точки (Mt), м	Описание обозначения точки на местности (при наличии)
	X	Y			
1	2	3	4	5	6
1	354111.51	1337329.63	Аналитический	0.10	-
2	354112.88	1337346.99	Аналитический	0.10	-
3	354125.73	1337509.88	Аналитический	0.10	-
4	354135.17	1337601.39	Картометрический	1.00	-
5	354157.65	1337664.82	Картометрический	1.00	-
6	354159.60	1337671.80	Картометрический	1.00	-
7	354160.75	1337678.91	Картометрический	1.00	-
8	354174.98	1337901.10	Картометрический	1.00	-
9	354176.83	1337919.96	Картометрический	1.00	-
10	354182.58	1337937.96	Аналитический	0.10	-
11	354168.06	1337938.98	Аналитический	0.10	-
12	354166.72	1337946.34	Аналитический	0.10	-
13	354134.13	1337951.65	Аналитический	0.10	-
14	354107.37	1337954.37	Аналитический	0.10	-
15	354065.34	1337957.05	Аналитический	0.10	-
16	353968.56	1337963.22	Аналитический	0.10	-
17	353918.60	1337966.41	Аналитический	0.10	-
18	353869.81	1337970.79	Аналитический	0.10	-
19	353812.08	1337973.88	Аналитический	0.10	-
20	353738.76	1337978.84	Аналитический	0.10	-
21	353716.68	1337980.32	Аналитический	0.10	-
22	353709.33	1337978.70	Аналитический	0.10	-
23	353706.68	1337974.89	Аналитический	0.10	-
24	353692.06	1337975.36	Аналитический	0.10	-
25	353685.69	1337984.61	Аналитический	0.10	-
26	353652.28	1337987.40	Аналитический	0.10	-
27	353636.93	1337988.54	Аналитический	0.10	-
28	353627.54	1337998.79	Картометрический	1.00	-
29	353626.24	1337989.56	Картометрический	1.00	-
30	353627.59	1337949.28	Картометрический	1.00	-
31	353628.13	1337910.09	Картометрический	1.00	-
32	353578.63	1337900.36	Картометрический	1.00	-
33	353418.79	1337898.73	Картометрический	1.00	-
34	353415.27	1337982.56	Аналитический	0.10	-
35	353416.98	1337997.42	Картометрический	1.00	-
36	353111.30	1337969.47	Картометрический	1.00	-
37	353106.89	1337964.87	Картометрический	1.00	-

1	2	3	4	5	6
38	353086.04	1337965.28	Картометрический	1.00	-
39	353086.24	1337975.53	Картометрический	1.00	-
40	353107.09	1337975.11	Картометрический	1.00	-
41	353564.33	1338016.96	Картометрический	1.00	-
42	353567.95	1338025.88	Картометрический	1.00	-
43	353573.70	1338065.74	Картометрический	1.00	-
44	353568.70	1338075.76	Картометрический	1.00	-
45	353633.83	1338070.96	Картометрический	1.00	-
46	353698.93	1338065.84	Картометрический	1.00	-
47	353694.24	1338001.67	Аналитический	0.10	-
48	353706.96	1337995.90	Аналитический	0.10	-
49	353739.31	1337993.49	Аналитический	0.10	-
50	353812.74	1337989.31	Аналитический	0.10	-
51	353867.83	1337985.64	Аналитический	0.10	-
52	353919.07	1337981.99	Аналитический	0.10	-
53	353969.45	1337978.62	Аналитический	0.10	-
54	354065.86	1337972.18	Аналитический	0.10	-
55	354117.01	1337968.76	Аналитический	0.10	-
56	354121.37	1337970.03	Аналитический	0.10	-
57	354124.25	1337979.64	Аналитический	0.10	-
58	354142.35	1337978.89	Аналитический	0.10	-
59	354143.68	1337975.10	Аналитический	0.10	-
60	354151.99	1337969.11	Аналитический	0.10	-
61	354155.03	1338075.16	Картометрический	1.00	-
62	354057.36	1338151.31	Картометрический	1.00	-
63	354022.40	1338152.89	Картометрический	1.00	-
64	353994.21	1338141.61	Картометрический	1.00	-
65	353712.04	1338144.28	Картометрический	1.00	-
66	353712.32	1338189.18	Картометрический	1.00	-
67	353712.32	1338229.18	Картометрический	1.00	-
68	353718.77	1338268.86	Картометрический	1.00	-
69	353673.82	1338272.07	Картометрический	1.00	-
70	353630.13	1338316.65	Картометрический	1.00	-
71	353510.06	1338323.87	Картометрический	1.00	-
72	353485.53	1338266.25	Картометрический	1.00	-
73	353419.40	1338257.32	Картометрический	1.00	-
74	353413.46	1338214.31	Картометрический	1.00	-
75	353054.28	1338154.87	Аналитический	2.50	-
76	352904.74	1338158.63	Аналитический	2.50	-
77	352849.39	1338121.73	Аналитический	2.50	-
78	352864.13	1337994.61	Картометрический	1.00	-
79	352866.05	1337993.70	Аналитический	2.50	-
80	352876.95	1337986.10	Аналитический	2.50	-
81	352891.10	1337985.74	Аналитический	2.50	-
82	352885.45	1337922.98	Аналитический	2.50	-
83	352824.97	1337912.12	Аналитический	2.50	-
84	352826.58	1337786.17	Картометрический	1.00	-
85	353143.00	1337764.25	Картометрический	1.00	-
86	353543.83	1337762.85	Картометрический	1.00	-
87	353529.41	1337279.43	Картометрический	1.00	-
88	353675.21	1337259.68	Картометрический	1.00	-

1	2	3	4	5	6
89	353684.04	1337271.42	Картометрический	1.00	-
90	353689.01	1337377.81	Картометрический	1.00	-
1	354111.51	1337329.63	Аналитический	0.10	-

3. Сведения о характерных точках части (частей) границы объекта

Обозначение характерных точек части границы	Координаты, м		Метод определения координат характерной точки	Средняя квадратическая погрешность положения характерной точки (Mt), м	Описание обозначения точки на местности (при наличии)
	X	Y			
1	2	3	4	5	6
Часть №					
-	-	-	-	-	-

Раздел 3

Сведения о местоположении измененных (уточненных) границ объекта							
1. Система координат: -							
2. Сведения о характерных точках границ объекта							
Обозначение характерных точек границ	Существующие координаты, м		Измененные (уточненные) координаты, м		Метод определения координат характерной точки	Средняя квадратическая погрешность положения характерной точки (Mt), м	Описание обозначения точки на местности (при наличии)
	X	Y	X	Y			
1	2	3	4	5	6	7	8
-	-	-	-	-	-	-	-
3.Сведения о характерных точках части (частей) границы объекта							
Часть №							
-	-	-	-	-	-	-	-

Раздел 4

План границ объекта

Масштаб 1:5000

Используемые условные знаки и обозначения:

границы территориальной зоны

характерная точка границы территориальной зоны

Заместитель руководителя БУВО «Нормативно-проектный центр»

Подпись _____ А.В. Романов Дата « 28 » сентября 2020 г.

Место для оттиска печати (при наличии) лица, составившего описание местоположения границ объекта

ОПИСАНИЕ МЕСТОПОЛОЖЕНИЯ ГРАНИЦ

Общественно-деловая зона – ОД

(наименование объекта, местоположение границ которого описано
(далее - объект)

Раздел 1

Сведения об объекте		
№ п/п	Характеристики объекта	Описание характеристик
1	2	3
1	Местоположение объекта	Воронежская область, Россошанский муниципальный район, Алейниковское сельское поселение, хутор Украинский
2	Площадь объекта ± величина погрешности определения площади (Р ± Дельта Р)	29807+/-604 м²
3	Иные характеристики объекта	-

Раздел 2

Сведения о местоположении границ объекта					
1. Система координат: МСК - 36, зона 1					
2. Сведения о характерных точках границ объекта					
Обозначение характерных точек границ	Координаты, м		Метод определения координат характерной точки	Средняя квадратическая погрешность положения характерной точки (Mt), м	Описание обозначения точки на местности (при наличии)
	X	Y			
1	2	3	4	5	6
1	353628.13	1337910.09	Картометрический	1.00	-
2	353627.59	1337949.28	Картометрический	1.00	-
3	353626.24	1337989.56	Картометрический	1.00	-
4	353627.54	1337998.79	Картометрический	1.00	-
5	353613.25	1338006.58	Картометрический	1.00	-
6	353597.17	1338011.43	Картометрический	1.00	-
7	353579.94	1338012.34	Картометрический	1.00	-
8	353416.98	1337997.42	Картометрический	1.00	-
9	353415.27	1337982.56	Аналитический	0.10	-
10	353418.79	1337898.73	Картометрический	1.00	-
11	353578.63	1337900.36	Картометрический	1.00	-
1	353628.13	1337910.09	Картометрический	1.00	-
12	353694.24	1338001.67	Аналитический	0.10	-
13	353698.93	1338065.84	Картометрический	1.00	-
14	353633.83	1338070.96	Картометрический	1.00	-
15	353568.70	1338075.76	Картометрический	1.00	-
16	353573.70	1338065.74	Картометрический	1.00	-
17	353567.95	1338025.88	Картометрический	1.00	-
18	353571.93	1338026.28	Картометрический	1.00	-
19	353577.38	1338018.49	Картометрический	1.00	-
20	353598.25	1338017.37	Картометрический	1.00	-
21	353615.58	1338012.15	Картометрический	1.00	-
22	353628.18	1338005.28	Картометрический	1.00	-
23	353637.76	1338003.96	Аналитический	0.10	-
24	353650.27	1338002.22	Аналитический	0.10	-
25	353654.57	1338006.46	Аналитический	0.10	-
12	353694.24	1338001.67	Аналитический	0.10	-

3. Сведения о характерных точках части (частей) границы объекта					
Обозначение характерных точек части границы	Координаты, м		Метод определения координат характерной точки	Средняя квадратическая погрешность положения характерной точки (Mt), м	Описание обозначения точки на местности (при наличии)
	X	Y			
1	2	3	4	5	6
Часть №					
-	-	-	-	-	-

Раздел 3

Сведения о местоположении измененных (уточненных) границ объекта							
1. Система координат: -							
2. Сведения о характерных точках границ объекта							
Обозначение характерных точек границ	Существующие координаты, м		Измененные (уточненные) координаты, м		Метод определения координат характерной точки	Средняя квадратическая погрешность положения характерной точки (Mt), м	Описание обозначения точки на местности (при наличии)
	X	Y	X	Y			
1	2	3	4	5	6	7	8
-	-	-	-	-	-	-	-
3.Сведения о характерных точках части (частей) границы объекта							
Часть №							
-	-	-	-	-	-	-	-

Раздел 4

План границ объекта

Масштаб 1:2000

Используемые условные знаки и обозначения:

границы территориальной зоны

•1 характерная точка границ территориальной зоны

Заместитель руководителя БУНО «Нормативно-проектный центр»

Подпись А.В. Ромашов Дата « 28 » сентября 2020 г.

Место для оттиска печати (при наличии) лица, составившего описание местоположения границ объекта

ОПИСАНИЕ МЕСТОПОЛОЖЕНИЯ ГРАНИЦ

Зона улиц, дорог, инженерной и транспортной инфраструктуры – ИТ1

(наименование объекта, местоположение границ которого описано
(далее - объект)

Раздел 1

Сведения об объекте		
№ п/п	Характеристики объекта	Описание характеристик
1	2	3
1	Местоположение объекта	Воронежская область, Россошанский муниципальный район, Алейниковское сельское поселение, хутор Украинский
2	Площадь объекта ± величина погрешности определения площади (Р ± Дельта Р)	12840+/-397 м²
3	Иные характеристики объекта	-

Раздел 2

Сведения о местоположении границ объекта					
1. Система координат: МСК - 36, зона 1					
2. Сведения о характерных точках границ объекта					
Обозначение характерных точек границ	Координаты, м		Метод определения координат характерной точки	Средняя квадратическая погрешность положения характерной точки (Mt), м	Описание обозначения точки на местности (при наличии)
	X	Y			
1	2	3	4	5	6
1	354186.86	1337945.67	Аналитический	0.10	-
2	354188.47	1337962.59	Аналитический	0.10	-
3	354151.99	1337969.11	Аналитический	0.10	-
4	354143.68	1337975.10	Аналитический	0.10	-
5	354142.35	1337978.89	Аналитический	0.10	-
6	354124.25	1337979.64	Аналитический	0.10	-
7	354121.37	1337970.03	Аналитический	0.10	-
8	354117.01	1337968.76	Аналитический	0.10	-
9	354065.86	1337972.18	Аналитический	0.10	-
10	353969.45	1337978.62	Аналитический	0.10	-
11	353919.07	1337981.99	Аналитический	0.10	-
12	353867.83	1337985.64	Аналитический	0.10	-
13	353812.74	1337989.31	Аналитический	0.10	-
14	353739.31	1337993.49	Аналитический	0.10	-
15	353706.96	1337995.90	Аналитический	0.10	-
16	353694.24	1338001.67	Аналитический	0.10	-
17	353654.57	1338006.46	Аналитический	0.10	-
18	353650.27	1338002.22	Аналитический	0.10	-
19	353637.76	1338003.96	Аналитический	0.10	-
20	353628.18	1338005.28	Картометрический	1.00	-
21	353615.58	1338012.15	Картометрический	1.00	-
22	353598.25	1338017.37	Картометрический	1.00	-
23	353577.38	1338018.49	Картометрический	1.00	-
24	353571.93	1338026.28	Картометрический	1.00	-
25	353567.95	1338025.88	Картометрический	1.00	-
26	353564.33	1338016.96	Картометрический	1.00	-
27	353107.09	1337975.11	Картометрический	1.00	-
28	353086.24	1337975.53	Картометрический	1.00	-
29	353086.04	1337965.28	Картометрический	1.00	-
30	353106.89	1337964.87	Картометрический	1.00	-
31	353111.30	1337969.47	Картометрический	1.00	-
32	353416.98	1337997.42	Картометрический	1.00	-
33	353579.94	1338012.34	Картометрический	1.00	-
34	353597.17	1338011.43	Картометрический	1.00	-
35	353613.25	1338006.58	Картометрический	1.00	-
36	353627.54	1337998.79	Картометрический	1.00	-
37	353636.93	1337988.54	Аналитический	0.10	-
38	353652.28	1337987.40	Аналитический	0.10	-

1	2	3	4	5	6
39	353685.69	1337984.61	Аналитический	0.10	-
40	353692.06	1337975.36	Аналитический	0.10	-
41	353706.68	1337974.89	Аналитический	0.10	-
42	353709.33	1337978.70	Аналитический	0.10	-
43	353716.68	1337980.32	Аналитический	0.10	-
44	353738.76	1337978.84	Аналитический	0.10	-
45	353812.08	1337973.88	Аналитический	0.10	-
46	353869.81	1337970.79	Аналитический	0.10	-
47	353918.60	1337966.41	Аналитический	0.10	-
48	353968.56	1337963.22	Аналитический	0.10	-
49	354065.34	1337957.05	Аналитический	0.10	-
50	354107.37	1337954.37	Аналитический	0.10	-
51	354134.13	1337951.65	Аналитический	0.10	-
52	354166.72	1337946.34	Аналитический	0.10	-
53	354168.06	1337938.98	Аналитический	0.10	-
54	354182.58	1337937.96	Аналитический	0.10	-
1	354186.86	1337945.67	Аналитический	0.10	-

3. Сведения о характерных точках части (частей) границы объекта

Обозначение характерных точек части границы	Координаты, м		Метод определения координат характерной точки	Средняя квадратическая погрешность положения характерной точки (Mt), м	Описание обозначения точки на местности (при наличии)
	X	Y			
1	2	3	4	5	6
Часть №					
-	-	-	-	-	-

Раздел 3

Сведения о местоположении измененных (уточненных) границ объекта							
1. Система координат: -							
2. Сведения о характерных точках границ объекта							
Обозначение характерных точек границ	Существующие координаты, м		Измененные (уточненные) координаты, м		Метод определения координат характерной точки	Средняя квадратическая погрешность положения характерной точки (Mt), м	Описание обозначения точки на местности (при наличии)
	X	Y	X	Y			
1	2	3	4	5	6	7	8
-	-	-	-	-	-	-	-
3.Сведения о характерных точках части (частей) границы объекта							
Часть №							
-	-	-	-	-	-	-	-

Раздел 4

План границ объекта

Масштаб 1:5000

Используемые условные знаки и обозначения:

границы территориальной зоны

•1 характерная точка границ территориальной зоны

Заместитель руководителя БУВО «Нормативно-проектный центр»

Подпись А.В. Ромашов Дата « 28 » сентября 2020 г.

Место для оттиска печати (при наличии) лица, составившего описание местоположения границ объекта

ОПИСАНИЕ МЕСТОПОЛОЖЕНИЯ ГРАНИЦ

Зона сельскохозяйственного использования в границах населенных пунктов – СХ1

(наименование объекта, местоположение границ которого описано
(далее - объект)

Раздел 1

Сведения об объекте		
№ п/п	Характеристики объекта	Описание характеристик
1	2	3
1	Местоположение объекта	Воронежская область, Россошанский муниципальный район, Алейниковское сельское поселение, хутор Украинский
2	Площадь объекта ± величина погрешности определения площади (Р ± Дельта Р)	853835+/-8085 м²
3	Иные характеристики объекта	-

Раздел 2

Сведения о местоположении границ объекта					
1. Система координат: МСК - 36, зона 1					
2. Сведения о характерных точках границ объекта					
Обозначение характерных точек границ	Координаты, м		Метод определения координат характерной точки	Средняя квадратическая погрешность положения характерной точки (Mt), м	Описание обозначения точки на местности (при наличии)
	X	Y			
1	2	3	4	5	6
1	354533.16	1337151.51	Картометрический	1.00	-
2	354542.05	1337234.67	Картометрический	1.00	-
3	354554.43	1337289.63	Картометрический	1.00	-
4	354589.84	1337907.85	Картометрический	1.00	-
5	354560.33	1337912.42	Аналитический	0.50	-
6	354454.80	1337921.50	Аналитический	0.50	-
7	354353.22	1337930.25	Аналитический	0.50	-
8	354249.32	1337939.19	Аналитический	0.50	-
9	354186.86	1337945.67	Аналитический	0.10	-
10	354182.58	1337937.96	Аналитический	0.10	-
11	354176.83	1337919.96	Картометрический	1.00	-
12	354174.98	1337901.10	Картометрический	1.00	-
13	354160.75	1337678.91	Картометрический	1.00	-
14	354159.60	1337671.80	Картометрический	1.00	-
15	354157.65	1337664.82	Картометрический	1.00	-
16	354135.17	1337601.39	Картометрический	1.00	-
17	354125.73	1337509.88	Аналитический	0.10	-
18	354112.88	1337346.99	Аналитический	0.10	-
19	354111.51	1337329.63	Аналитический	0.10	-
20	353689.01	1337377.81	Картометрический	1.00	-
21	353684.04	1337271.42	Картометрический	1.00	-
22	354194.46	1337205.76	Аналитический	0.10	-
23	354433.88	1337168.55	Аналитический	0.10	-
1	354533.16	1337151.51	Картометрический	1.00	-
24	354155.03	1338075.16	Картометрический	1.00	-
25	354158.06	1338181.20	Картометрический	1.00	-
26	354091.28	1338193.41	Картометрический	1.00	-
27	354002.14	1338205.06	Картометрический	1.00	-
28	353979.78	1338212.73	Картометрический	1.00	-
29	353954.66	1338218.56	Картометрический	1.00	-
30	353925.11	1338254.19	Картометрический	1.00	-
31	353718.77	1338268.86	Картометрический	1.00	-
32	353712.32	1338229.18	Картометрический	1.00	-
33	353712.32	1338189.18	Картометрический	1.00	-
34	353712.04	1338144.28	Картометрический	1.00	-

1	2	3	4	5	6
35	353994.21	1338141.61	Картометрический	1.00	-
36	354022.40	1338152.89	Картометрический	1.00	-
37	354057.36	1338151.31	Картометрический	1.00	-
24	354155.03	1338075.16	Картометрический	1.00	-
38	353630.13	1338316.65	Картометрический	1.00	-
39	353606.38	1338370.97	Картометрический	1.00	-
40	353571.12	1338463.03	Картометрический	1.00	-
41	353550.19	1338503.89	Картометрический	1.00	-
42	353457.83	1338476.68	Аналитический	2.50	-
43	353442.66	1338332.92	Аналитический	2.50	-
44	353198.12	1338350.16	Аналитический	2.50	-
45	353099.66	1338358.07	Картометрический	1.00	-
46	353037.18	1338364.64	Аналитический	2.50	-
47	353054.28	1338154.87	Аналитический	2.50	-
48	353413.46	1338214.31	Картометрический	1.00	-
49	353419.40	1338257.32	Картометрический	1.00	-
50	353485.53	1338266.25	Картометрический	1.00	-
51	353510.06	1338323.87	Картометрический	1.00	-
38	353630.13	1338316.65	Картометрический	1.00	-
52	353529.41	1337279.43	Картометрический	1.00	-
53	353543.83	1337762.85	Картометрический	1.00	-
54	353143.00	1337764.25	Картометрический	1.00	-
55	352826.58	1337786.17	Картометрический	1.00	-
56	352790.24	1337281.27	Картометрический	1.00	-
52	353529.41	1337279.43	Картометрический	1.00	-

3. Сведения о характерных точках части (частей) границы объекта

Обозначение характерных точек части границы	Координаты, м		Метод определения координат характерной точки	Средняя квадратическая погрешность положения характерной точки (Mt), м	Описание обозначения точки на местности (при наличии)
	X	Y			
1	2	3	4	5	6
Часть №					
-	-	-	-	-	-

Раздел 3

Сведения о местоположении измененных (уточненных) границ объекта							
1. Система координат: -							
2. Сведения о характерных точках границ объекта							
Обозначение характерных точек границ	Существующие координаты, м		Измененные (уточненные) координаты, м		Метод определения координат характерной точки	Средняя квадратическая погрешность положения характерной точки (Mt), м	Описание обозначения точки на местности (при наличии)
	X	Y	X	Y			
1	2	3	4	5	6	7	8
-	-	-	-	-	-	-	-
3.Сведения о характерных точках части (частей) границы объекта							
Часть №							
-	-	-	-	-	-	-	-

Раздел 4

План границ объекта

Масштаб 1:5000

Используемые условные знаки и обозначения:

границы территориальной зоны

характерная точка границы территориальной зоны

Заместитель руководителя БУ ЧО «Нормативно-проектный центр»

Подпись А.Н. Романов Дата «28» сентября 2020 г.

Место для оттиска печати (при наличии) лица, составившего описание местоположения границ объекта

ОПИСАНИЕ МЕСТОПОЛОЖЕНИЯ ГРАНИЦ

Зона сельскохозяйственного производства – СХ2

(наименование объекта, местоположение границ которого описано
(далее - объект)

Раздел 1

Сведения об объекте		
№ п/п	Характеристики объекта	Описание характеристик
1	2	3
1	Местоположение объекта	Воронежская область, Россошанский муниципальный район, Алейниковское сельское поселение, хутор Украинский
2	Площадь объекта ± величина погрешности определения площади (Р ± Дельта Р)	503471+/-2483 м²
3	Иные характеристики объекта	-

Раздел 2

Сведения о местоположении границ объекта					
1. Система координат: МСК - 36, зона 1					
2. Сведения о характерных точках границ объекта					
Обозначение характерных точек границ	Координаты, м		Метод определения координат характерной точки	Средняя квадратическая погрешность положения характерной точки (Mt), м	Описание обозначения точки на местности (при наличии)
	X	Y			
1	2	3	4	5	6
1	354275.42	1338166.43	Картометрический	1.00	-
2	354214.00	1338675.57	Картометрический	1.00	-
3	354212.33	1338689.44	Картометрический	1.00	-
4	354169.51	1338884.48	Картометрический	1.00	-
5	354133.84	1338960.46	Картометрический	1.00	-
6	353639.13	1339129.49	Картометрический	1.00	-
7	353550.19	1338503.89	Картометрический	1.00	-
8	353571.12	1338463.03	Картометрический	1.00	-
9	353606.38	1338370.97	Картометрический	1.00	-
10	353630.13	1338316.65	Картометрический	1.00	-
11	353673.82	1338272.07	Картометрический	1.00	-
12	353718.77	1338268.86	Картометрический	1.00	-
13	353925.11	1338254.19	Картометрический	1.00	-
14	353954.66	1338218.56	Картометрический	1.00	-
15	353979.78	1338212.73	Картометрический	1.00	-
16	354002.14	1338205.06	Картометрический	1.00	-
17	354091.28	1338193.41	Картометрический	1.00	-
18	354158.06	1338181.20	Картометрический	1.00	-
19	354222.70	1338173.34	Картометрический	1.00	-
1	354275.42	1338166.43	Картометрический	1.00	-
3. Сведения о характерных точках части (частей) границы объекта					
Обозначение характерных точек части границы	Координаты, м		Метод определения координат характерной точки	Средняя квадратическая погрешность положения характерной точки (Mt), м	Описание обозначения точки на местности (при наличии)
	X	Y			
1	2	3	4	5	6
Часть №					
-	-	-	-	-	-

Раздел 3

Сведения о местоположении измененных (уточненных) границ объекта							
1. Система координат: -							
2. Сведения о характерных точках границ объекта							
Обозначение характерных точек границ	Существующие координаты, м		Измененные (уточненные) координаты, м		Метод определения координат характерной точки	Средняя квадратическая погрешность положения характерной точки (Mt), м	Описание обозначения точки на местности (при наличии)
	X	Y	X	Y			
1	2	3	4	5	6	7	8
-	-	-	-	-	-	-	-
3.Сведения о характерных точках части (частей) границы объекта							
Часть №							
-	-	-	-	-	-	-	-

Раздел 4

План границ объекта

Масштаб 1:5000

Используемые условные знаки и обозначения:

границы территориальной зоны

•1 характерная точка границ территориальной зоны

Заместитель руководителя БУВО «Нормативно-проектный центр»

Подпись _____ А.В. Ромашов Дата « 28 » сентября 2020 г.

Место для оттиска печати (при наличии) лица, составившего описание местоположения границ объекта

Приложение №2
к правилам землепользования и застройки
Алейниковского сельского поселения
Россошанского муниципального района
Воронежской области

СВЕДЕНИЯ О ГРАНИЦАХ ТЕРРИТОРИАЛЬНЫХ ЗОН, СОДЕРЖАЩИЕ ГРАФИЧЕСКОЕ ОПИСАНИЕ МЕСТОПОЛОЖЕНИЯ ГРАНИЦ ТЕРРИТОРИАЛЬНЫХ ЗОН, ПЕРЕЧЕНЬ КООРДИНАТ ХАРАКТЕРНЫХ ТОЧЕК ГРАНИЦ ТЕРРИТОРИАЛЬНЫХ ЗОН СЕЛА АЛЕЙНИКОВО

ОПИСАНИЕ МЕСТОПОЛОЖЕНИЯ ГРАНИЦ

Зона застройки индивидуальными жилыми домами – Ж1

(наименование объекта, местоположение границ которого описано
(далее - объект)

Раздел 1

Сведения об объекте		
№ п/п	Характеристики объекта	Описание характеристик
1	2	3
1	Местоположение объекта	Воронежская область, Россошанский муниципальный район, Алейниковское сельское поселение, село Алейниково
2	Площадь объекта ± величина погрешности определения площади (Р ± Дельта Р)	681327+/-7222 м²
3	Иные характеристики объекта	-

Раздел 2

Сведения о местоположении границ объекта					
1. Система координат: МСК - 36, зона 1					
2. Сведения о характерных точках границ объекта					
Обозначение характерных точек границ	Координаты, м		Метод определения координат характерной точки	Средняя квадратическая погрешность положения характерной точки (Mt), м	Описание обозначения точки на местности (при наличии)
	X	Y			
1	2	3	4	5	6
1	356888.36	1344529.34	Аналитический	0.10	-
2	356887.48	1344530.56	Аналитический	0.50	-
3	356879.30	1344554.10	Картометрический	1.00	-
4	356832.72	1344634.39	Картометрический	1.00	-
5	356877.50	1344700.45	Картометрический	1.00	-
6	356800.60	1344647.12	Картометрический	1.00	-
7	356125.34	1344189.00	Картометрический	1.00	-
8	356037.03	1344105.77	Картометрический	1.00	-
9	355983.38	1344075.09	Картометрический	1.00	-
10	355974.91	1344065.86	Аналитический	0.10	-
11	355969.18	1344055.22	Аналитический	0.10	-
12	355978.34	1344028.69	Аналитический	0.10	-
13	355988.47	1344027.42	Аналитический	0.10	-
14	355998.26	1344006.17	Аналитический	0.10	-
15	355993.84	1343995.18	Аналитический	0.10	-
16	356013.73	1343949.34	Картометрический	1.00	-
17	356066.70	1343975.61	Картометрический	1.00	-
18	356214.58	1344079.02	Картометрический	1.00	-
19	356329.32	1344168.91	Аналитический	0.10	-
20	356368.65	1344209.85	Аналитический	0.10	-
21	356410.68	1344243.73	Аналитический	0.10	-
22	356524.58	1344321.14	Аналитический	0.10	-
23	356611.60	1344370.36	Аналитический	0.10	-
24	356708.35	1344422.05	Аналитический	0.10	-
25	356812.91	1344471.66	Аналитический	0.10	-
26	356871.57	1344508.38	Аналитический	0.10	-
1	356888.36	1344529.34	Аналитический	0.10	-
27	356888.63	1344717.25	Аналитический	2.50	-
28	356883.70	1344724.76	Картометрический	1.00	-
29	356789.40	1344871.98	Картометрический	1.00	-
30	356767.74	1344858.43	Картометрический	1.00	-
31	356752.29	1344838.95	Картометрический	1.00	-
32	356718.01	1344784.93	Картометрический	1.00	-
33	356055.30	1344349.02	Картометрический	1.00	-
34	356019.38	1344382.82	Картометрический	1.00	-
35	355916.29	1344411.52	Аналитический	0.10	-

1	2	3	4	5	6
36	355916.40	1344395.59	Аналитический	0.10	-
37	355918.35	1344352.66	Аналитический	0.10	-
38	355923.13	1344283.94	Аналитический	0.10	-
39	355928.75	1344237.91	Аналитический	0.10	-
40	355932.45	1344184.13	Аналитический	0.10	-
41	355935.09	1344140.65	Аналитический	0.10	-
42	355941.23	1344115.74	Аналитический	0.10	-
43	355950.59	1344094.87	Аналитический	0.10	-
44	355956.24	1344080.65	Аналитический	0.10	-
45	355967.59	1344079.64	Аналитический	0.10	-
46	355977.58	1344083.29	Картометрический	1.00	-
47	356031.05	1344113.87	Картометрический	1.00	-
48	356119.03	1344196.79	Картометрический	1.00	-
49	356794.62	1344655.14	Картометрический	1.00	-
27	356888.63	1344717.25	Аналитический	2.50	-
50	355931.28	1344073.11	Аналитический	0.10	-
51	355926.19	1344084.70	Аналитический	0.10	-
52	355918.80	1344112.24	Аналитический	0.10	-
53	355918.91	1344142.20	Аналитический	0.10	-
54	355916.64	1344180.99	Аналитический	0.10	-
55	355912.74	1344232.98	Аналитический	0.10	-
56	355908.18	1344280.50	Аналитический	0.10	-
57	355897.15	1344366.23	Аналитический	0.10	-
58	355892.88	1344398.93	Аналитический	0.10	-
59	355891.74	1344418.16	Аналитический	0.10	-
60	355793.63	1344428.76	Картометрический	1.00	-
61	355619.33	1344028.80	Картометрический	1.00	-
62	355376.73	1343962.61	Картометрический	1.00	-
63	355314.92	1343939.00	Картометрический	1.00	-
64	355227.69	1343925.75	Картометрический	1.00	-
65	355224.17	1343948.12	Картометрический	1.00	-
66	355213.36	1343991.70	Картометрический	1.00	-
67	355184.08	1343972.51	Картометрический	1.00	-
68	355070.45	1343905.78	Картометрический	1.00	-
69	355080.56	1343860.72	Картометрический	1.00	-
70	354915.93	1343774.20	Картометрический	1.00	-
71	354812.65	1343732.36	Картометрический	1.00	-
72	354333.50	1343742.71	Картометрический	1.00	-
73	354330.29	1343717.62	Картометрический	1.00	-
74	354330.03	1343613.30	Аналитический	0.10	-
75	354369.77	1343613.40	Аналитический	0.50	-
76	354397.78	1343616.47	Аналитический	0.50	-
77	354431.84	1343620.20	Аналитический	0.50	-
78	354484.39	1343617.77	Аналитический	0.50	-
79	354532.49	1343615.55	Аналитический	0.50	-
80	354602.19	1343611.62	Аналитический	0.50	-
81	354665.02	1343601.49	Аналитический	0.50	-
82	354707.83	1343593.49	Аналитический	0.50	-
83	354752.10	1343585.22	Аналитический	0.50	-
84	354783.37	1343581.31	Аналитический	0.50	-

1	2	3	4	5	6
85	354811.12	1343580.97	Аналитический	0.50	-
86	354841.39	1343584.94	Аналитический	0.50	-
87	354882.29	1343595.09	Аналитический	0.50	-
88	354912.15	1343604.33	Аналитический	0.50	-
89	354943.17	1343615.83	Аналитический	0.50	-
90	354988.11	1343636.29	Аналитический	0.50	-
91	355013.97	1343644.18	Аналитический	0.50	-
92	355028.73	1343647.76	Аналитический	0.50	-
93	355080.77	1343654.39	Аналитический	0.50	-
94	355155.11	1343658.73	Аналитический	0.50	-
95	355236.27	1343663.46	Аналитический	0.50	-
96	355291.43	1343665.66	Аналитический	0.50	-
97	355306.54	1343669.06	Аналитический	0.50	-
98	355325.67	1343672.19	Аналитический	0.50	-
99	355422.47	1343680.18	Аналитический	0.50	-
100	355511.11	1343695.18	Аналитический	0.50	-
101	355530.08	1343699.65	Аналитический	0.50	-
102	355531.07	1343696.75	Аналитический	0.50	-
103	355536.55	1343694.07	Аналитический	0.10	-
104	355541.22	1343691.79	Аналитический	0.10	-
105	355558.52	1343692.85	Аналитический	0.10	-
106	355557.45	1343702.41	Аналитический	0.10	-
107	355577.44	1343733.36	Аналитический	0.10	-
108	355553.52	1343804.95	Картометрический	1.00	-
109	355704.48	1343880.17	Картометрический	1.00	-
110	355700.16	1343903.44	Картометрический	1.00	-
111	355682.75	1343949.59	Картометрический	1.00	-
112	355596.92	1343915.91	Картометрический	1.00	-
113	355485.64	1343878.49	Картометрический	1.00	-
114	355484.66	1343876.52	Картометрический	1.00	-
115	355477.57	1343874.78	Картометрический	1.00	-
116	355475.75	1343876.02	Картометрический	1.00	-
117	355398.16	1343856.94	Картометрический	1.00	-
118	355098.87	1343810.65	Картометрический	1.00	-
119	355097.66	1343818.56	Картометрический	1.00	-
120	355396.61	1343864.79	Картометрический	1.00	-
121	355483.08	1343886.06	Картометрический	1.00	-
122	355594.16	1343923.43	Картометрический	1.00	-
123	355679.95	1343957.08	Картометрический	1.00	-
124	355788.27	1343996.00	Картометрический	1.00	-
125	355915.57	1344047.70	Картометрический	1.00	-
126	355924.42	1344057.22	Аналитический	0.10	-
50	355931.28	1344073.11	Аналитический	0.10	-

3. Сведения о характерных точках части (частей) границы объекта					
Обозначение характерных точек части границы	Координаты, м		Метод определения координат характерной точки	Средняя квадратическая погрешность положения характерной точки (Mt), м	Описание обозначения точки на местности (при наличии)
	X	Y			
1	2	3	4	5	6
Часть №					
-	-	-	-	-	-

Раздел 3

Сведения о местоположении измененных (уточненных) границ объекта							
1. Система координат: -							
2. Сведения о характерных точках границ объекта							
Обозначение характерных точек границ	Существующие координаты, м		Измененные (уточненные) координаты, м		Метод определения координат характерной точки	Средняя квадратическая погрешность положения характерной точки (Mt), м	Описание обозначения точки на местности (при наличии)
	X	Y	X	Y			
1	2	3	4	5	6	7	8
-	-	-	-	-	-	-	-
3.Сведения о характерных точках части (частей) границы объекта							
Часть №							
-	-	-	-	-	-	-	-

Раздел 4

План границ объекта

Масштаб 1:5000

Используемые условные знаки и обозначения:

границы территориальной зоны

характерная точка границы территориальной зоны

Заместитель руководителя БУНО «Нормативно-проектный центр»

Подпись А.Н. Романов Дата «25» сентября 2020 г.

Место для оттиска печати (при наличии) лица, составившего описание местоположения границ объекта

ОПИСАНИЕ МЕСТОПОЛОЖЕНИЯ ГРАНИЦ

Общественно-деловая зона – ОД

(наименование объекта, местоположение границ которого описано
(далее - объект)

Раздел 1

Сведения об объекте		
№ п/п	Характеристики объекта	Описание характеристик
1	2	3
1	Местоположение объекта	Воронежская область, Россошанский муниципальный район, Алейниковское сельское поселение, село Алейниково
2	Площадь объекта ± величина погрешности определения площади (Р ± Дельта Р)	40510+/-704 м²
3	Иные характеристики объекта	-

Раздел 2

Сведения о местоположении границ объекта					
1. Система координат: МСК - 36, зона 1					
2. Сведения о характерных точках границ объекта					
Обозначение характерных точек границ	Координаты, м		Метод определения координат характерной точки	Средняя квадратическая погрешность положения характерной точки (Mt), м	Описание обозначения точки на местности (при наличии)
	X	Y			
1	2	3	4	5	6
1	355992.45	1343936.12	Аналитический	0.10	-
2	355948.47	1344036.86	Аналитический	0.10	-
3	355931.98	1344036.37	Аналитический	0.10	-
4	355915.55	1344039.05	Картометрический	1.00	-
5	355791.30	1343988.60	Картометрический	1.00	-
6	355682.75	1343949.59	Картометрический	1.00	-
7	355700.16	1343903.44	Картометрический	1.00	-
8	355704.48	1343880.17	Картометрический	1.00	-
9	355723.90	1343840.21	Картометрический	1.00	-
10	355753.79	1343803.69	Аналитический	0.10	-
11	355812.33	1343830.43	Аналитический	0.10	-
1	355992.45	1343936.12	Аналитический	0.10	-
3. Сведения о характерных точках части (частей) границы объекта					
Обозначение характерных точек части границы	Координаты, м		Метод определения координат характерной точки	Средняя квадратическая погрешность положения характерной точки (Mt), м	Описание обозначения точки на местности (при наличии)
	X	Y			
1	2	3	4	5	6
Часть №					
-	-	-	-	-	-

Раздел 3

Сведения о местоположении измененных (уточненных) границ объекта							
1. Система координат: -							
2. Сведения о характерных точках границ объекта							
Обозначение характерных точек границ	Существующие координаты, м		Измененные (уточненные) координаты, м		Метод определения координат характерной точки	Средняя квадратическая погрешность положения характерной точки (Mt), м	Описание обозначения точки на местности (при наличии)
	X	Y	X	Y			
1	2	3	4	5	6	7	8
-	-	-	-	-	-	-	-
3.Сведения о характерных точках части (частей) границы объекта							
Часть №							
-	-	-	-	-	-	-	-

Раздел 4

План границ объекта

Масштаб 1:5000

Используемые условные знаки и обозначения :

границы территориальной зоны

•1 характерная точка границ территориальной зоны

Заместитель руководителя БУВО «Нормативно-проектный центр»

Подпись _____ А.В. Ромашов Дата « 28 » сентября 2020 г.

Место для оттиска печати (при наличии) лица, составившего описание местоположения границ объекта

ОПИСАНИЕ МЕСТОПОЛОЖЕНИЯ ГРАНИЦ

Зона улиц, дорог, инженерной и транспортной инфраструктуры – ИТ1

(наименование объекта, местоположение границ которого описано
(далее - объект)

Раздел 1

Сведения об объекте		
№ п/п	Характеристики объекта	Описание характеристик
1	2	3
1	Местоположение объекта	Воронежская область, Россошанский муниципальный район, Алейниковское сельское поселение, село Алейниково
2	Площадь объекта ± величина погрешности определения площади (Р ± Дельта Р)	67131+/-907 м²
3	Иные характеристики объекта	-

Раздел 2

Сведения о местоположении границ объекта					
1. Система координат: МСК - 36, зона 1					
2. Сведения о характерных точках границ объекта					
Обозначение характерных точек границ	Координаты, м		Метод определения координат характерной точки	Средняя квадратическая погрешность положения характерной точки (Mt), м	Описание обозначения точки на местности (при наличии)
	X	Y			
1	2	3	4	5	6
1	356893.70	1344522.21	Аналитический	0.10	-
2	356888.36	1344529.34	Аналитический	0.10	-
3	356871.57	1344508.38	Аналитический	0.10	-
1	356893.70	1344522.21	Аналитический	0.10	-
4	356812.91	1344471.66	Аналитический	0.10	-
5	356708.35	1344422.05	Аналитический	0.10	-
6	356611.60	1344370.36	Аналитический	0.10	-
7	356524.58	1344321.14	Аналитический	0.10	-
8	356410.68	1344243.73	Аналитический	0.10	-
9	356368.65	1344209.85	Аналитический	0.10	-
10	356329.32	1344168.91	Аналитический	0.10	-
4	356812.91	1344471.66	Аналитический	0.10	-
11	356877.50	1344700.45	Картометрический	1.00	-
12	356888.63	1344717.25	Аналитический	2.50	-
13	356794.62	1344655.14	Картометрический	1.00	-
14	356119.03	1344196.79	Картометрический	1.00	-
15	356031.05	1344113.87	Картометрический	1.00	-
16	355977.58	1344083.29	Картометрический	1.00	-
17	355967.59	1344079.64	Аналитический	0.10	-
18	355956.24	1344080.65	Аналитический	0.10	-
19	355950.59	1344094.87	Аналитический	0.10	-
20	355941.23	1344115.74	Аналитический	0.10	-
21	355935.09	1344140.65	Аналитический	0.10	-
22	355932.45	1344184.13	Аналитический	0.10	-
23	355928.75	1344237.91	Аналитический	0.10	-
24	355923.13	1344283.94	Аналитический	0.10	-
25	355918.35	1344352.66	Аналитический	0.10	-
26	355916.40	1344395.59	Аналитический	0.10	-
27	355916.29	1344411.52	Аналитический	0.10	-
28	355891.74	1344418.16	Аналитический	0.10	-
29	355892.88	1344398.93	Аналитический	0.10	-
30	355897.15	1344366.23	Аналитический	0.10	-
31	355908.18	1344280.50	Аналитический	0.10	-
32	355912.74	1344232.98	Аналитический	0.10	-
33	355916.64	1344180.99	Аналитический	0.10	-
34	355918.91	1344142.20	Аналитический	0.10	-

1	2	3	4	5	6
35	355918.80	1344112.24	Аналитический	0.10	-
36	355926.19	1344084.70	Аналитический	0.10	-
37	355931.28	1344073.11	Аналитический	0.10	-
38	355924.42	1344057.22	Аналитический	0.10	-
39	355915.57	1344047.70	Картометрический	1.00	-
40	355788.27	1343996.00	Картометрический	1.00	-
41	355679.95	1343957.08	Картометрический	1.00	-
42	355594.16	1343923.43	Картометрический	1.00	-
43	355483.08	1343886.06	Картометрический	1.00	-
44	355396.61	1343864.79	Картометрический	1.00	-
45	355097.66	1343818.56	Картометрический	1.00	-
46	355098.87	1343810.65	Картометрический	1.00	-
47	355398.16	1343856.94	Картометрический	1.00	-
48	355475.75	1343876.02	Картометрический	1.00	-
49	355477.57	1343874.78	Картометрический	1.00	-
50	355484.66	1343876.52	Картометрический	1.00	-
51	355485.64	1343878.49	Картометрический	1.00	-
52	355596.92	1343915.91	Картометрический	1.00	-
53	355682.75	1343949.59	Картометрический	1.00	-
54	355791.30	1343988.60	Картометрический	1.00	-
55	355915.55	1344039.05	Картометрический	1.00	-
56	355931.98	1344036.37	Аналитический	0.10	-
57	355948.47	1344036.86	Аналитический	0.10	-
58	356026.95	1343857.10	Аналитический	0.10	-
59	356053.05	1343797.33	Аналитический	0.10	-
60	356052.70	1343790.63	Аналитический	0.10	-
61	356047.37	1343784.29	Аналитический	0.10	-
62	356021.42	1343776.16	Аналитический	0.10	-
63	355965.57	1343758.22	Аналитический	0.10	-
64	355896.70	1343734.97	Аналитический	0.10	-
65	355861.60	1343723.12	Аналитический	0.10	-
66	355831.74	1343717.19	Аналитический	0.10	-
67	355799.60	1343710.81	Аналитический	0.10	-
68	355773.56	1343707.57	Аналитический	0.10	-
69	355766.28	1343707.95	Аналитический	0.10	-
70	355762.37	1343714.30	Аналитический	0.10	-
71	355749.57	1343712.04	Аналитический	0.10	-
72	355747.69	1343705.52	Аналитический	0.10	-
73	355745.81	1343704.65	Аналитический	0.10	-
74	355720.65	1343701.39	Аналитический	0.10	-
75	355666.25	1343698.56	Аналитический	0.10	-
76	355602.81	1343695.57	Аналитический	0.10	-
77	355558.52	1343692.85	Аналитический	0.10	-
78	355541.22	1343691.79	Аналитический	0.10	-
79	355536.55	1343694.07	Аналитический	0.10	-
80	355541.06	1343668.87	Аналитический	0.10	-
81	355563.43	1343622.61	Картометрический	1.00	-
82	355671.99	1343655.99	Картометрический	1.00	-
83	355738.20	1343661.59	Картометрический	1.00	-
84	355799.50	1343650.17	Картометрический	1.00	-

1	2	3	4	5	6
85	355797.42	1343666.82	Картометрический	1.00	-
86	356050.54	1343743.98	Аналитический	0.10	-
87	356091.76	1343763.33	Аналитический	0.10	-
88	356085.94	1343773.78	Аналитический	0.10	-
89	356081.06	1343788.68	Аналитический	0.10	-
90	356070.67	1343812.22	Аналитический	0.10	-
91	356050.47	1343864.47	Аналитический	0.10	-
92	355993.84	1343995.18	Аналитический	0.10	-
93	355998.26	1344006.17	Аналитический	0.10	-
94	355988.47	1344027.42	Аналитический	0.10	-
95	355978.34	1344028.69	Аналитический	0.10	-
96	355969.18	1344055.22	Аналитический	0.10	-
97	355974.91	1344065.86	Аналитический	0.10	-
98	355983.38	1344075.09	Картометрический	1.00	-
99	356037.03	1344105.77	Картометрический	1.00	-
100	356125.34	1344189.00	Картометрический	1.00	-
101	356800.60	1344647.12	Картометрический	1.00	-
11	356877.50	1344700.45	Картометрический	1.00	-

3. Сведения о характерных точках части (частей) границы объекта

Обозначение характерных точек части границы	Координаты, м		Метод определения координат характерной точки	Средняя квадратическая погрешность положения характерной точки (Mt), м	Описание обозначения точки на местности (при наличии)
	X	Y			
1	2	3	4	5	6
Часть №					
-	-	-	-	-	-

Раздел 3

Сведения о местоположении измененных (уточненных) границ объекта							
1. Система координат: -							
2. Сведения о характерных точках границ объекта							
Обозначение характерных точек границ	Существующие координаты, м		Измененные (уточненные) координаты, м		Метод определения координат характерной точки	Средняя квадратическая погрешность положения характерной точки (Mt), м	Описание обозначения точки на местности (при наличии)
	X	Y	X	Y			
1	2	3	4	5	6	7	8
-	-	-	-	-	-	-	-
3.Сведения о характерных точках части (частей) границы объекта							
Часть №							
-	-	-	-	-	-	-	-

Раздел 4

План границ объекта

Масштаб 1:5000

Используемые условные знаки и обозначения:

границы территориальной зоны

характерная точка границы территориальной зоны

Заместитель руководителя БУЗО «Нормативно-проектный центр»

Подпись _____ А.В. Романов Дата «28» сентября 2020 г.

Место для оттиска печати (при наличии) лица, составившего описание местоположения границ объекта

ОПИСАНИЕ МЕСТОПОЛОЖЕНИЯ ГРАНИЦ

Зона сельскохозяйственного использования в границах населенных пунктов – СХ1

(наименование объекта, местоположение границ которого описано
(далее - объект)

Раздел 1

Сведения об объекте		
№ п/п	Характеристики объекта	Описание характеристик
1	2	3
1	Местоположение объекта	Воронежская область, Россошанский муниципальный район, Алейниковское сельское поселение, село Алейниково
2	Площадь объекта ± величина погрешности определения площади (Р ± Дельта Р)	59934+/-857 м²
3	Иные характеристики объекта	-

Раздел 2

Сведения о местоположении границ объекта					
1. Система координат: МСК - 36, зона 1					
2. Сведения о характерных точках границ объекта					
Обозначение характерных точек границ	Координаты, м		Метод определения координат характерной точки	Средняя квадратическая погрешность положения характерной точки (Mt), м	Описание обозначения точки на местности (при наличии)
	X	Y			
1	2	3	4	5	6
1	356329.32	1344168.91	Аналитический	0.10	-
2	356214.58	1344079.02	Картометрический	1.00	-
3	356066.70	1343975.61	Картометрический	1.00	-
4	356013.73	1343949.34	Картометрический	1.00	-
5	356050.47	1343864.47	Аналитический	0.10	-
6	356070.67	1343812.22	Аналитический	0.10	-
7	356083.17	1343830.04	Аналитический	0.50	-
8	356161.88	1343942.23	Аналитический	0.50	-
9	356200.91	1343997.88	Аналитический	0.50	-
10	356252.22	1344071.95	Аналитический	0.50	-
11	356288.49	1344120.11	Аналитический	0.50	-
1	356329.32	1344168.91	Аналитический	0.10	-
12	355799.60	1343710.81	Аналитический	0.10	-
13	355831.74	1343717.19	Аналитический	0.10	-
14	355861.60	1343723.12	Аналитический	0.10	-
15	355896.70	1343734.97	Аналитический	0.10	-
16	355965.57	1343758.22	Аналитический	0.10	-
17	356021.42	1343776.16	Аналитический	0.10	-
18	356047.37	1343784.29	Аналитический	0.10	-
19	356052.70	1343790.63	Аналитический	0.10	-
20	356053.05	1343797.33	Аналитический	0.10	-
21	356026.95	1343857.10	Аналитический	0.10	-
22	355992.45	1343936.12	Аналитический	0.10	-
23	355812.33	1343830.43	Аналитический	0.10	-
24	355753.79	1343803.69	Аналитический	0.10	-
25	355770.04	1343754.35	Аналитический	0.10	-
26	355782.16	1343758.63	Аналитический	0.10	-
12	355799.60	1343710.81	Аналитический	0.10	-

3. Сведения о характерных точках части (частей) границы объекта					
Обозначение характерных точек части границы	Координаты, м		Метод определения координат характерной точки	Средняя квадратическая погрешность положения характерной точки (Mt), м	Описание обозначения точки на местности (при наличии)
	X	Y			
1	2	3	4	5	6
Часть №					
-	-	-	-	-	-

Раздел 3

Сведения о местоположении измененных (уточненных) границ объекта							
1. Система координат: -							
2. Сведения о характерных точках границ объекта							
Обозначение характерных точек границ	Существующие координаты, м		Измененные (уточненные) координаты, м		Метод определения координат характерной точки	Средняя квадратическая погрешность положения характерной точки (Mt), м	Описание обозначения точки на местности (при наличии)
	X	Y	X	Y			
1	2	3	4	5	6	7	8
-	-	-	-	-	-	-	-
3.Сведения о характерных точках части (частей) границы объекта							
Часть №							
-	-	-	-	-	-	-	-

Раздел 4

План границ объекта

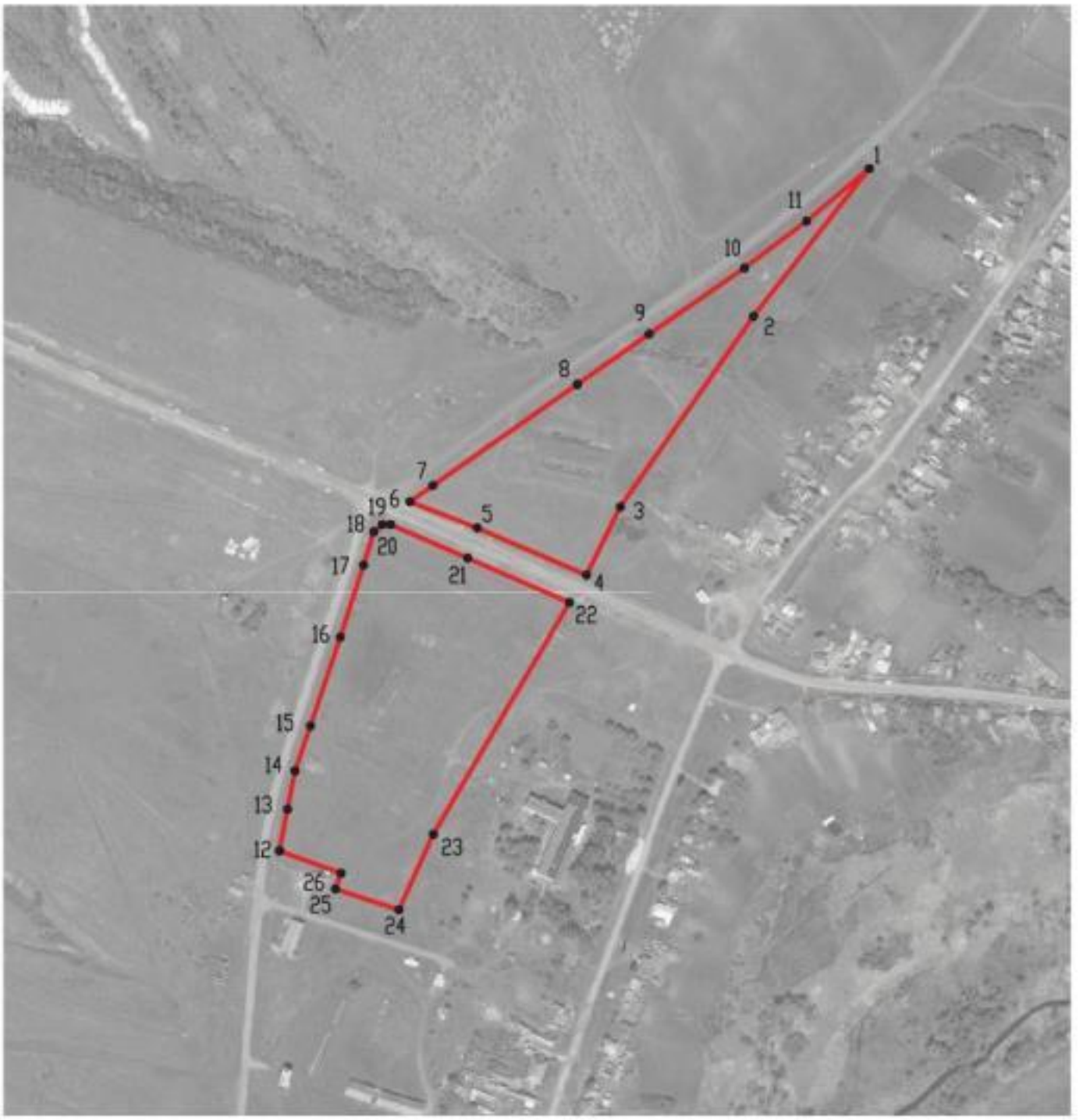

Масштаб 1:5000

Используемые условные знаки и обозначения :

границы территориальной зоны

•1 характерная точка границ территориальной зоны

Заместитель руководителя БУВО «Нормативно-проектный центр»

Подпись _____ А.В. Ромашов Дата « 28 » сентября 2020 г.

Место для оттиска печати (при наличии) лица, составившего описание местоположения границ объекта

ОПИСАНИЕ МЕСТОПОЛОЖЕНИЯ ГРАНИЦ

Зона сельскохозяйственного производства – СХ2

(наименование объекта, местоположение границ которого описано
(далее - объект)

Раздел 1

Сведения об объекте		
№ п/п	Характеристики объекта	Описание характеристик
1	2	3
1	Местоположение объекта	Воронежская область, Россошанский муниципальный район, Алейниковское сельское поселение, село Алейниково
2	Площадь объекта ± величина погрешности определения площади (Р ± Дельта Р)	29391+/-600 м²
3	Иные характеристики объекта	-

Раздел 2

Сведения о местоположении границ объекта					
1. Система координат: МСК - 36, зона 1					
2. Сведения о характерных точках границ объекта					
Обозначение характерных точек границ	Координаты, м		Метод определения координат характерной точки	Средняя квадратическая погрешность положения характерной точки (Mt), м	Описание обозначения точки на местности (при наличии)
	X	Y			
1	2	3	4	5	6
1	355799.60	1343710.81	Аналитический	0.10	-
2	355782.16	1343758.63	Аналитический	0.10	-
3	355770.04	1343754.35	Аналитический	0.10	-
4	355753.79	1343803.69	Аналитический	0.10	-
5	355723.90	1343840.21	Картометрический	1.00	-
6	355704.48	1343880.17	Картометрический	1.00	-
7	355553.52	1343804.95	Картометрический	1.00	-
8	355577.44	1343733.36	Аналитический	0.10	-
9	355557.45	1343702.41	Аналитический	0.10	-
10	355558.52	1343692.85	Аналитический	0.10	-
11	355602.81	1343695.57	Аналитический	0.10	-
12	355666.25	1343698.56	Аналитический	0.10	-
13	355720.65	1343701.39	Аналитический	0.10	-
14	355745.81	1343704.65	Аналитический	0.10	-
15	355747.69	1343705.52	Аналитический	0.10	-
16	355749.57	1343712.04	Аналитический	0.10	-
17	355762.37	1343714.30	Аналитический	0.10	-
18	355766.28	1343707.95	Аналитический	0.10	-
19	355773.56	1343707.57	Аналитический	0.10	-
1	355799.60	1343710.81	Аналитический	0.10	-
3. Сведения о характерных точках части (частей) границы объекта					
Обозначение характерных точек части границы	Координаты, м		Метод определения координат характерной точки	Средняя квадратическая погрешность положения характерной точки (Mt), м	Описание обозначения точки на местности (при наличии)
	X	Y			
1	2	3	4	5	6
Часть №					
-	-	-	-	-	-

Раздел 3

Сведения о местоположении измененных (уточненных) границ объекта							
1. Система координат: -							
2. Сведения о характерных точках границ объекта							
Обозначение характерных точек границ	Существующие координаты, м		Измененные (уточненные) координаты, м		Метод определения координат характерной точки	Средняя квадратическая погрешность положения характерной точки (Mt), м	Описание обозначения точки на местности (при наличии)
	X	Y	X	Y			
1	2	3	4	5	6	7	8
-	-	-	-	-	-	-	-
3.Сведения о характерных точках части (частей) границы объекта							
Часть №							
-	-	-	-	-	-	-	-

Раздел 4

План границ объекта

Масштаб 1:5000

Используемые условные знаки и обозначения :

границы территориальной зоны

•1 характерная точка границ территориальной зоны

Заместитель руководителя БУВО «Нормативно-проектный центр»

Подпись _____ А.В. Ромашов Дата « 28 » сентября 2020 г.

Место для оттиска печати (при наличии) лица, составившего описание местоположения границ объекта

Приложение №3
к правилам землепользования и застройки
Алейниковского сельского поселения
Россошанского муниципального района
Воронежской области

СВЕДЕНИЯ О ГРАНИЦАХ ТЕРРИТОРИАЛЬНЫХ ЗОН, СОДЕРЖАЩИЕ ГРАФИЧЕСКОЕ ОПИСАНИЕ МЕСТОПОЛОЖЕНИЯ ГРАНИЦ ТЕРРИТОРИАЛЬНЫХ ЗОН, ПЕРЕЧЕНЬ КООРДИНАТ ХАРАКТЕРНЫХ ТОЧЕК ГРАНИЦ ТЕРРИТОРИАЛЬНЫХ ЗОН ХУТОРА АРХАНГЕЛЬСК

ОПИСАНИЕ МЕСТОПОЛОЖЕНИЯ ГРАНИЦ

Зона застройки индивидуальными жилыми домами – Ж1

(наименование объекта, местоположение границ которого описано
(далее - объект)

Раздел 1

Сведения об объекте		
№ п/п	Характеристики объекта	Описание характеристик
1	2	3
1	Местоположение объекта	Воронежская область, Россошанский муниципальный район, Алейниковское сельское поселение, хутор Архангельск
2	Площадь объекта ± величина погрешности определения площади (Р ± Дельта Р)	479906+/-6062 м²
3	Иные характеристики объекта	-

Раздел 2

Сведения о местоположении границ объекта					
1. Система координат: МСК - 36, зона 1					
2. Сведения о характерных точках границ объекта					
Обозначение характерных точек границ	Координаты, м		Метод определения координат характерной точки	Средняя квадратическая погрешность положения характерной точки (Mt), м	Описание обозначения точки на местности (при наличии)
	X	Y			
1	2	3	4	5	6
1	362196.11	1348156.43	Картометрический	1.00	-
2	362214.22	1348308.68	Аналитический	0.10	-
3	362202.98	1348362.98	Аналитический	0.10	-
4	362019.11	1348408.77	Картометрический	1.00	-
5	362047.72	1348675.78	Картометрический	1.00	-
6	362091.50	1349069.57	Картометрический	1.00	-
7	361995.59	1349076.28	Картометрический	1.00	-
8	361981.50	1349210.67	Картометрический	1.00	-
9	361999.09	1349213.03	Картометрический	1.00	-
10	362124.23	1349201.09	Картометрический	1.00	-
11	362113.84	1349302.40	Картометрический	1.00	-
12	362098.69	1349366.07	Картометрический	1.00	-
13	362097.47	1349488.81	Картометрический	1.00	-
14	362057.12	1349519.02	Картометрический	1.00	-
15	362064.57	1349570.41	Картометрический	1.00	-
16	361999.24	1349592.36	Картометрический	1.00	-
17	361993.94	1349546.98	Аналитический	2.50	-
18	361885.39	1349548.80	Аналитический	2.50	-
19	361850.01	1349263.83	Аналитический	2.50	-
20	361813.09	1349088.06	Аналитический	2.50	-
21	361803.57	1348967.64	Аналитический	2.50	-
22	361792.21	1348866.57	Аналитический	2.50	-
23	361772.16	1348757.61	Картометрический	1.00	-
24	361869.51	1348736.22	Картометрический	1.00	-
25	361862.28	1348679.29	Картометрический	1.00	-
26	361830.21	1348680.19	Картометрический	1.00	-
27	361815.66	1348659.05	Картометрический	1.00	-
28	361747.21	1348650.54	Картометрический	1.00	-
29	361723.88	1348608.22	Аналитический	2.50	-
30	361713.25	1348537.94	Аналитический	2.50	-
31	361646.60	1348164.35	Картометрический	1.00	-
32	361648.43	1348012.12	Картометрический	1.00	-
33	361639.00	1347984.04	Картометрический	1.00	-
34	361685.89	1347962.78	Картометрический	1.00	-
35	361688.05	1347919.41	Картометрический	1.00	-
36	361700.48	1347901.12	Картометрический	1.00	-
37	361687.40	1347829.57	Картометрический	1.00	-

1	2	3	4	5	6
38	361778.64	1347808.34	Картометрический	1.00	-
39	361812.79	1347955.45	Картометрический	1.00	-
40	361809.98	1347968.61	Картометрический	1.00	-
41	361841.82	1347971.54	Аналитический	2.50	-
42	361909.82	1348009.72	Аналитический	2.50	-
43	361950.90	1348223.25	Картометрический	1.00	-
44	361987.75	1348213.50	Аналитический	2.50	-
45	362112.34	1348192.16	Аналитический	2.50	-
46	362133.27	1348178.77	Аналитический	2.50	-
1	362196.11	1348156.43	Картометрический	1.00	-

3. Сведения о характерных точках части (частей) границы объекта

Обозначение характерных точек части границы	Координаты, м		Метод определения координат характерной точки	Средняя квадратическая погрешность положения характерной точки (Mt), м	Описание обозначения точки на местности (при наличии)
	X	Y			
1	2	3	4	5	6
Часть №					
-	-	-	-	-	-

Раздел 3

Сведения о местоположении измененных (уточненных) границ объекта							
1. Система координат: -							
2. Сведения о характерных точках границ объекта							
Обозначение характерных точек границ	Существующие координаты, м		Измененные (уточненные) координаты, м		Метод определения координат характерной точки	Средняя квадратическая погрешность положения характерной точки (Mt), м	Описание обозначения точки на местности (при наличии)
	X	Y	X	Y			
1	2	3	4	5	6	7	8
-	-	-	-	-	-	-	-
3.Сведения о характерных точках части (частей) границы объекта							
Часть №							
-	-	-	-	-	-	-	-

Раздел 4

План границ объекта

Масштаб 1:5000

Используемые условные знаки и обозначения:

границы территориальной зоны

• 1 характерная точка границ территориальной зоны

Заместитель руководителя БУВО «Нормативно-проектный центр»

Подпись А.В. Ромашов Дата « 28 » сентября 2020 г.

Место для оттиска печати (при наличии) лица, составившего описание местоположения границ объекта

ОПИСАНИЕ МЕСТОПОЛОЖЕНИЯ ГРАНИЦ

Зона сельскохозяйственного использования в границах населенных пунктов – СХ1

(наименование объекта, местоположение границ которого описано
(далее - объект)

Раздел 1

Сведения об объекте		
№ п/п	Характеристики объекта	Описание характеристик
1	2	3
1	Местоположение объекта	Воронежская область, Россошанский муниципальный район, Алейниковское сельское поселение, хутор Архангельск
2	Площадь объекта ± величина погрешности определения площади (Р ± Дельта Р)	178693+/-3699 м²
3	Иные характеристики объекта	-

Раздел 2

Сведения о местоположении границ объекта					
1. Система координат: МСК - 36, зона 1					
2. Сведения о характерных точках границ объекта					
Обозначение характерных точек границ	Координаты, м		Метод определения координат характерной точки	Средняя квадратическая погрешность положения характерной точки (Mt), м	Описание обозначения точки на местности (при наличии)
	X	Y			
1	2	3	4	5	6
1	361639.00	1347984.04	Картометрический	1.00	-
2	361648.43	1348012.12	Картометрический	1.00	-
3	361646.60	1348164.35	Картометрический	1.00	-
4	361713.25	1348537.94	Аналитический	2.50	-
5	361693.42	1348528.88	Аналитический	2.50	-
6	361603.54	1348517.90	Аналитический	2.50	-
7	361609.58	1348602.51	Аналитический	2.50	-
8	361442.50	1348653.26	Аналитический	2.50	-
9	361292.95	1348458.30	Картометрический	1.00	-
10	361336.65	1348429.08	Картометрический	1.00	-
11	361329.53	1348398.68	Картометрический	1.00	-
12	361378.37	1348374.48	Картометрический	1.00	-
13	361335.22	1348303.78	Картометрический	1.00	-
14	361354.46	1348208.78	Картометрический	1.00	-
15	361404.09	1348179.71	Картометрический	1.00	-
16	361426.06	1348140.44	Картометрический	1.00	-
17	361484.58	1348070.06	Картометрический	1.00	-
18	361402.28	1347980.08	Картометрический	1.00	-
19	361443.31	1347990.87	Картометрический	1.00	-
20	361502.75	1347993.94	Картометрический	1.00	-
21	361587.35	1347988.04	Картометрический	1.00	-
1	361639.00	1347984.04	Картометрический	1.00	-
3. Сведения о характерных точках части (частей) границы объекта					
Обозначение характерных точек части границы	Координаты, м		Метод определения координат характерной точки	Средняя квадратическая погрешность положения характерной точки (Mt), м	Описание обозначения точки на местности (при наличии)
	X	Y			
1	2	3	4	5	6
Часть №					
-	-	-	-	-	-

Раздел 3

Сведения о местоположении измененных (уточненных) границ объекта							
1. Система координат: -							
2. Сведения о характерных точках границ объекта							
Обозначение характерных точек границ	Существующие координаты, м		Измененные (уточненные) координаты, м		Метод определения координат характерной точки	Средняя квадратическая погрешность положения характерной точки (Mt), м	Описание обозначения точки на местности (при наличии)
	X	Y	X	Y			
1	2	3	4	5	6	7	8
-	-	-	-	-	-	-	-
3.Сведения о характерных точках части (частей) границы объекта							
Часть №							
-	-	-	-	-	-	-	-

Раздел 4

План границ объекта



Масштаб 1:5000

Используемые условные знаки и обозначения :

границы территориальной зоны

характерная точка границ территориальной зоны

Заместитель руководителя БУВО «Нормативно-проектный центр»

Подпись _____ А.В. Ромашов Дата « 28 » сентября 2020 г.

Место для оттиска печати (при наличии) лица, составившего описание местоположения границ объекта

Приложение №4
к правилам землепользования и застройки
Алейниковского сельского поселения
Россошанского муниципального района
Воронежской области

СВЕДЕНИЯ О ГРАНИЦАХ ТЕРРИТОРИАЛЬНЫХ ЗОН, СОДЕРЖАЩИЕ ГРАФИЧЕСКОЕ ОПИСАНИЕ МЕСТОПОЛОЖЕНИЯ ГРАНИЦ ТЕРРИТОРИАЛЬНЫХ ЗОН, ПЕРЕЧЕНЬ КООРДИНАТ ХАРАКТЕРНЫХ ТОЧЕК ГРАНИЦ ТЕРРИТОРИАЛЬНЫХ ЗОН ХУТОРА БАБКИ

ОПИСАНИЕ МЕСТОПОЛОЖЕНИЯ ГРАНИЦ

Зона застройки индивидуальными жилыми домами – Ж1

(наименование объекта, местоположение границ которого описано
(далее - объект)

Раздел 1

Сведения об объекте		
№ п/п	Характеристики объекта	Описание характеристик
1	2	3
1	Местоположение объекта	Воронежская область, Россошанский муниципальный район, Алейниковское сельское поселение, хутор Бабки
2	Площадь объекта ± величина погрешности определения площади (Р ± Дельта Р)	193950+/-1541 м²
3	Иные характеристики объекта	-

Раздел 2

Сведения о местоположении границ объекта					
1. Система координат: МСК - 36, зона 1					
2. Сведения о характерных точках границ объекта					
Обозначение характерных точек границ	Координаты, м		Метод определения координат характерной точки	Средняя квадратическая погрешность положения характерной точки (Mt), м	Описание обозначения точки на местности (при наличии)
	X	Y			
1	2	3	4	5	6
1	355221.83	1338260.95	Картометрический	1.00	-
2	354870.91	1338690.79	Картометрический	1.00	-
3	354834.23	1338906.70	Аналитический	0.30	-
4	354738.75	1338865.53	Аналитический	0.30	-
5	354674.91	1338989.49	Картометрический	1.00	-
6	354619.37	1338931.87	Картометрический	1.00	-
7	354611.83	1338912.64	Картометрический	1.00	-
8	354640.58	1338687.01	Картометрический	1.00	-
9	354658.69	1338625.78	Картометрический	1.00	-
10	354701.77	1338543.93	Картометрический	1.00	-
11	354761.25	1338487.59	Картометрический	1.00	-
12	354897.63	1338344.47	Картометрический	1.00	-
13	355083.93	1338166.32	Картометрический	1.00	-
14	355108.77	1338173.04	Картометрический	1.00	-
15	355195.31	1338207.94	Картометрический	1.00	-
1	355221.83	1338260.95	Картометрический	1.00	-
16	354548.35	1338695.37	Картометрический	1.00	-
17	354514.15	1338820.27	Картометрический	1.00	-
18	354489.06	1338852.89	Аналитический	0.30	-
19	354475.88	1338850.56	Картометрический	1.00	-
20	354406.33	1338823.94	Картометрический	1.00	-
21	354414.25	1338798.77	Аналитический	0.10	-
22	354419.60	1338778.17	Аналитический	0.10	-
23	354423.79	1338762.19	Картометрический	1.00	-
24	354428.33	1338744.55	Картометрический	1.00	-
25	354432.07	1338730.02	Картометрический	1.00	-
26	354442.03	1338691.28	Картометрический	1.00	-
16	354548.35	1338695.37	Картометрический	1.00	-

3. Сведения о характерных точках части (частей) границы объекта					
Обозначение характерных точек части границы	Координаты, м		Метод определения координат характерной точки	Средняя квадратическая погрешность положения характерной точки (Mt), м	Описание обозначения точки на местности (при наличии)
	X	Y			
1	2	3	4	5	6
Часть №					
-	-	-	-	-	-

Раздел 3

Сведения о местоположении измененных (уточненных) границ объекта							
1. Система координат: -							
2. Сведения о характерных точках границ объекта							
Обозначение характерных точек границ	Существующие координаты, м		Измененные (уточненные) координаты, м		Метод определения координат характерной точки	Средняя квадратическая погрешность положения характерной точки (Mt), м	Описание обозначения точки на местности (при наличии)
	X	Y	X	Y			
1	2	3	4	5	6	7	8
-	-	-	-	-	-	-	-
3.Сведения о характерных точках части (частей) границы объекта							
Часть №							
-	-	-	-	-	-	-	-

Раздел 4

План границ объекта

Масштаб 1:5000

Используемые условные знаки и обозначения:

границы территориальной зоны

•1 характерная точка границ территориальной зоны

Заместитель руководителя БУНО «Нормативно-проектный центр»

Подпись А.В. Ромашов Дата « 28 » сентября 2020 г.

Место для оттиска печати (при наличии) лица, составившего описание местоположения границ объекта

ОПИСАНИЕ МЕСТОПОЛОЖЕНИЯ ГРАНИЦ

Зона сельскохозяйственного использования в границах населенных пунктов – СХ1

(наименование объекта, местоположение границ которого описано
(далее - объект)

Раздел 1

Сведения об объекте		
№ п/п	Характеристики объекта	Описание характеристик
1	2	3
1	Местоположение объекта	Воронежская область, Россошанский муниципальный район, Алейниковское сельское поселение, хутор Бабки
2	Площадь объекта ± величина погрешности определения площади (Р ± Дельта Р)	214542+/1621 м²
3	Иные характеристики объекта	-

Раздел 2

Сведения о местоположении границ объекта					
1. Система координат: МСК - 36, зона 1					
2. Сведения о характерных точках границ объекта					
Обозначение характерных точек границ	Координаты, м		Метод определения координат характерной точки	Средняя квадратическая погрешность положения характерной точки (Mt), м	Описание обозначения точки на местности (при наличии)
	X	Y			
1	2	3	4	5	6
1	355324.45	1337961.05	Аналитический	0.30	-
2	355265.37	1338058.09	Аналитический	0.30	-
3	355266.32	1338095.95	Аналитический	0.30	-
4	355221.83	1338260.95	Картометрический	1.00	-
5	355195.31	1338207.94	Картометрический	1.00	-
6	355108.77	1338173.04	Картометрический	1.00	-
7	355083.93	1338166.32	Картометрический	1.00	-
8	354897.63	1338344.47	Картометрический	1.00	-
9	354761.25	1338487.59	Картометрический	1.00	-
10	354701.77	1338543.93	Картометрический	1.00	-
11	354658.69	1338625.78	Картометрический	1.00	-
12	354640.58	1338687.01	Картометрический	1.00	-
13	354611.83	1338912.64	Аналитический	0.30	-
14	354489.06	1338852.89	Аналитический	0.30	-
15	354514.15	1338820.27	Картометрический	1.00	-
16	354548.35	1338695.37	Картометрический	1.00	-
17	354586.66	1338677.94	Картометрический	1.00	-
18	354618.31	1338492.15	Аналитический	0.30	-
19	354653.64	1338445.78	Аналитический	0.30	-
20	354789.43	1338330.42	Аналитический	0.30	-
21	354906.45	1338220.02	Аналитический	0.30	-
22	355001.40	1338165.92	Аналитический	0.30	-
23	355034.51	1338171.44	Аналитический	0.30	-
24	355122.28	1338095.27	Аналитический	0.30	-
25	355153.74	1338085.33	Аналитический	0.30	-
26	355207.84	1338042.83	Аналитический	0.30	-
27	355227.49	1338006.80	Аналитический	0.30	-
28	355241.07	1337894.61	Аналитический	0.30	-
1	355324.45	1337961.05	Аналитический	0.30	-
29	355219.92	1338791.51	Аналитический	0.30	-
30	355253.27	1338841.19	Аналитический	0.30	-
31	355150.00	1338850.33	Картометрический	1.00	-
32	355096.37	1338874.98	Картометрический	1.00	-
33	355015.12	1338897.85	Картометрический	1.00	-
34	354984.86	1338970.11	Картометрический	1.00	-

1	2	3	4	5	6
35	354926.37	1339006.70	Картометрический	1.00	-
36	354840.82	1339042.07	Картометрический	1.00	-
37	354821.32	1339084.77	Картометрический	1.00	-
38	354815.52	1339137.40	Картометрический	1.00	-
39	354784.23	1339182.00	Картометрический	1.00	-
40	354766.18	1339180.44	Картометрический	1.00	-
41	354744.59	1339089.72	Картометрический	1.00	-
42	354755.29	1339062.54	Картометрический	1.00	-
43	354749.97	1339045.50	Картометрический	1.00	-
44	354730.45	1339047.12	Аналитический	0.30	-
45	354674.91	1338989.49	Картометрический	1.00	-
46	354738.75	1338865.53	Картометрический	1.00	-
47	354834.23	1338906.70	Картометрический	1.00	-
48	354870.91	1338690.79	Картометрический	1.00	-
49	354996.01	1338704.13	Аналитический	0.30	-
29	355219.92	1338791.51	Аналитический	0.30	-

3. Сведения о характерных точках части (частей) границы объекта

Обозначение характерных точек части границы	Координаты, м		Метод определения координат характерной точки	Средняя квадратическая погрешность положения характерной точки (Mt), м	Описание обозначения точки на местности (при наличии)
	X	Y			
1	2	3	4	5	6
Часть №					
-	-	-	-	-	-

Раздел 3

Сведения о местоположении измененных (уточненных) границ объекта							
1. Система координат: -							
2. Сведения о характерных точках границ объекта							
Обозначение характерных точек границ	Существующие координаты, м		Измененные (уточненные) координаты, м		Метод определения координат характерной точки	Средняя квадратическая погрешность положения характерной точки (Mt), м	Описание обозначения точки на местности (при наличии)
	X	Y	X	Y			
1	2	3	4	5	6	7	8
-	-	-	-	-	-	-	-
3.Сведения о характерных точках части (частей) границы объекта							
Часть №							
-	-	-	-	-	-	-	-

Раздел 4

План границ объекта

Масштаб 1:5000

Используемые условные знаки и обозначения:

границы территориальной зоны

•1 характерная точка границ территориальной зоны

Заместитель руководителя БУНО «Нормативно-проектный центр»

Подпись А.В. Ромашов Дата « 28 » сентября 2020 г.

Место для оттиска печати (при наличии) лица, составившего описание местоположения границ объекта

ОПИСАНИЕ МЕСТОПОЛОЖЕНИЯ ГРАНИЦ

Зона ритуальных объектов - СН1

(наименование объекта, местоположение границ которого описано
(далее - объект)

Раздел 1

Сведения об объекте		
№ п/п	Характеристики объекта	Описание характеристик
1	2	3
1	Местоположение объекта	Воронежская область, Россошанский муниципальный район, Алейниковское сельское поселение, хутор Бабки
2	Площадь объекта ± величина погрешности определения площади (Р ± Дельта Р)	6393+/-280 м²
3	Иные характеристики объекта	-

Раздел 2

Сведения о местоположении границ объекта					
1. Система координат: МСК - 36, зона 1					
2. Сведения о характерных точках границ объекта					
Обозначение характерных точек границ	Координаты, м		Метод определения координат характерной точки	Средняя квадратическая погрешность положения характерной точки (Mt), м	Описание обозначения точки на местности (при наличии)
	X	Y			
1	2	3	4	5	6
1	355096.37	1338874.98	Картометрический	1.00	-
2	355092.45	1338937.75	Картометрический	1.00	-
3	355070.76	1338953.37	Картометрический	1.00	-
4	354984.86	1338970.11	Картометрический	1.00	-
5	355015.12	1338897.85	Картометрический	1.00	-
1	355096.37	1338874.98	Картометрический	1.00	-
3. Сведения о характерных точках части (частей) границы объекта					
Обозначение характерных точек части границы	Координаты, м		Метод определения координат характерной точки	Средняя квадратическая погрешность положения характерной точки (Mt), м	Описание обозначения точки на местности (при наличии)
	X	Y			
1	2	3	4	5	6
Часть №					
-	-	-	-	-	-

Раздел 3

Сведения о местоположении измененных (уточненных) границ объекта							
1. Система координат: -							
2. Сведения о характерных точках границ объекта							
Обозначение характерных точек границ	Существующие координаты, м		Измененные (уточненные) координаты, м		Метод определения координат характерной точки	Средняя квадратическая погрешность положения характерной точки (Mt), м	Описание обозначения точки на местности (при наличии)
	X	Y	X	Y			
1	2	3	4	5	6	7	8
-	-	-	-	-	-	-	-
3.Сведения о характерных точках части (частей) границы объекта							
Часть №							
-	-	-	-	-	-	-	-

Раздел 4

План границ объекта

Масштаб 1:2000

Используемые условные знаки и обозначения :

границы территориальной зоны

•1 характерная точка границ территориальной зоны

Заместитель руководителя БУВО «Нормативно-проектный центр»

Подпись _____ А.В. Ромашов Дата « 28 » сентября 2020 г.

Место для оттиска печати (при наличии) лица, составившего описание местоположения границ объекта

Приложение №5
к правилам землепользования и застройки
Алейниковского сельского поселения
Россошанского муниципального района
Воронежской области

СВЕДЕНИЯ О ГРАНИЦАХ ТЕРРИТОРИАЛЬНЫХ ЗОН, СОДЕРЖАЩИЕ ГРАФИЧЕСКОЕ ОПИСАНИЕ МЕСТОПОЛОЖЕНИЯ ГРАНИЦ ТЕРРИТОРИАЛЬНЫХ ЗОН, ПЕРЕЧЕНЬ КООРДИНАТ ХАРАКТЕРНЫХ ТОЧЕК ГРАНИЦ ТЕРРИТОРИАЛЬНЫХ ЗОН ХУТОРА ВЕРХНИЙ КИЕВ

ОПИСАНИЕ МЕСТОПОЛОЖЕНИЯ ГРАНИЦ

Зона застройки индивидуальными жилыми домами – Ж1

(наименование объекта, местоположение границ которого описано
(далее - объект)

Раздел 1

Сведения об объекте		
№ п/п	Характеристики объекта	Описание характеристик
1	2	3
1	Местоположение объекта	Воронежская область, Россошанский муниципальный район, Алейниковское сельское поселение, хутор Верхний Киев
2	Площадь объекта ± величина погрешности определения площади (Р ± Дельта Р)	322636+/-1988 м²
3	Иные характеристики объекта	-

Раздел 2

Сведения о местоположении границ объекта					
1. Система координат: МСК - 36, зона 1					
2. Сведения о характерных точках границ объекта					
Обозначение характерных точек границ	Координаты, м		Метод определения координат характерной точки	Средняя квадратическая погрешность положения характерной точки (Mt), м	Описание обозначения точки на местности (при наличии)
	X	Y			
1	2	3	4	5	6
1	358676.96	1341698.76	Картометрический	1.00	-
2	358651.31	1341790.52	Картометрический	1.00	-
3	358611.79	1341780.69	Картометрический	1.00	-
4	358589.91	1341902.78	Картометрический	1.00	-
5	358582.26	1341992.02	Картометрический	1.00	-
6	358601.86	1342075.92	Картометрический	1.00	-
7	358567.57	1342169.97	Аналитический	0.10	-
8	358558.62	1342172.96	Аналитический	0.10	-
9	358521.80	1342168.03	Аналитический	0.10	-
10	358423.78	1342154.89	Аналитический	0.10	-
11	358348.68	1342144.78	Аналитический	0.10	-
12	358325.30	1342138.98	Аналитический	0.10	-
13	358321.23	1342134.14	Аналитический	0.10	-
14	358319.83	1342126.03	Аналитический	0.10	-
15	358305.85	1342120.03	Аналитический	0.10	-
16	358343.03	1342031.73	Картометрический	1.00	-
17	358419.85	1341839.06	Картометрический	1.00	-
18	358498.06	1341669.07	Картометрический	1.00	-
19	358602.95	1341538.28	Картометрический	1.00	-
20	358657.41	1341495.63	Картометрический	1.00	-
21	358673.99	1341543.94	Картометрический	1.00	-
22	358659.12	1341575.98	Картометрический	1.00	-
23	358663.01	1341630.01	Картометрический	1.00	-
1	358676.96	1341698.76	Картометрический	1.00	-
24	358623.15	1342208.53	Аналитический	0.10	-
25	358606.29	1342306.65	Картометрический	1.00	-
26	358571.50	1342301.47	Картометрический	1.00	-
27	358508.31	1342294.05	Картометрический	1.00	-
28	358309.05	1342268.56	Картометрический	1.00	-
29	358177.50	1342253.13	Картометрический	1.00	-
30	358048.82	1342115.62	Картометрический	1.00	-
31	358003.29	1342076.06	Картометрический	1.00	-
32	357984.87	1342051.48	Картометрический	1.00	-
33	358090.22	1341935.47	Аналитический	0.10	-
34	358149.69	1341999.24	Аналитический	0.10	-
35	358199.50	1342052.67	Аналитический	0.10	-

1	2	3	4	5	6
36	358223.95	1342075.67	Аналитический	0.10	-
37	358267.88	1342120.07	Аналитический	0.10	-
38	358288.46	1342140.48	Аналитический	0.10	-
39	358309.16	1342154.50	Аналитический	0.10	-
40	358344.85	1342164.31	Аналитический	0.10	-
41	358419.46	1342174.53	Аналитический	0.10	-
42	358519.77	1342187.44	Аналитический	0.10	-
43	358566.29	1342193.43	Аналитический	0.10	-
24	358623.15	1342208.53	Аналитический	0.10	-
44	358585.52	1341449.77	Картометрический	1.00	-
45	358537.01	1341535.88	Картометрический	1.00	-
46	358468.54	1341618.80	Картометрический	1.00	-
47	358424.62	1341699.17	Картометрический	1.00	-
48	358366.62	1341783.86	Картометрический	1.00	-
49	358339.54	1341822.96	Картометрический	1.00	-
50	358326.29	1341849.92	Картометрический	1.00	-
51	358287.18	1341968.14	Картометрический	1.00	-
52	358263.44	1342025.74	Картометрический	1.00	-
53	358237.45	1342060.56	Аналитический	0.10	-
54	358204.20	1342028.29	Аналитический	0.10	-
55	358155.53	1341978.52	Аналитический	0.10	-
56	358100.81	1341922.57	Аналитический	0.10	-
57	358149.26	1341835.26	Картометрический	1.00	-
58	358157.12	1341821.70	Картометрический	1.00	-
59	358170.68	1341798.32	Картометрический	1.00	-
60	358262.82	1341639.34	Картометрический	1.00	-
61	358334.86	1341542.69	Картометрический	1.00	-
62	358410.24	1341444.27	Картометрический	1.00	-
63	358435.20	1341427.57	Картометрический	1.00	-
64	358452.60	1341378.85	Картометрический	1.00	-
65	358472.05	1341344.08	Картометрический	1.00	-
44	358585.52	1341449.77	Картометрический	1.00	-

3. Сведения о характерных точках части (частей) границы объекта

Обозначение характерных точек части границы	Координаты, м		Метод определения координат характерной точки	Средняя квадратическая погрешность положения характерной точки (Mt), м	Описание обозначения точки на местности (при наличии)
	X	Y			
1	2	3	4	5	6
Часть №					
-	-	-	-	-	-

Раздел 3

Сведения о местоположении измененных (уточненных) границ объекта							
1. Система координат: -							
2. Сведения о характерных точках границ объекта							
Обозначение характерных точек границ	Существующие координаты, м		Измененные (уточненные) координаты, м		Метод определения координат характерной точки	Средняя квадратическая погрешность положения характерной точки (Mt), м	Описание обозначения точки на местности (при наличии)
	X	Y	X	Y			
1	2	3	4	5	6	7	8
-	-	-	-	-	-	-	-
3.Сведения о характерных точках части (частей) границы объекта							
Часть №							
-	-	-	-	-	-	-	-

Раздел 4

План границ объекта

Масштаб 1:5000

Используемые условные знаки и обозначения:

границы территориальной зоны

•1 характерная точка границ территориальной зоны

Заместитель руководителя БУНО «Нормативно-проектный центр»

Подпись А.В. Ромашов Дата « 28 » сентября 2020 г.

Место для оттиска печати (при наличии) лица, составившего описание местоположения границ объекта

ОПИСАНИЕ МЕСТОПОЛОЖЕНИЯ ГРАНИЦ

Зона улиц, дорог, инженерной и транспортной инфраструктуры – ИТ1

(наименование объекта, местоположение границ которого описано
(далее - объект)

Раздел 1

Сведения об объекте		
№ п/п	Характеристики объекта	Описание характеристик
1	2	3
1	Местоположение объекта	Воронежская область, Россошанский муниципальный район, Алейниковское сельское поселение, хутор Верхний Киев
2	Площадь объекта ± величина погрешности определения площади (Р ± Дельта Р)	12543+/-392 м²
3	Иные характеристики объекта	-

Раздел 2

Сведения о местоположении границ объекта					
1. Система координат: МСК - 36, зона 1					
2. Сведения о характерных точках границ объекта					
Обозначение характерных точек границ	Координаты, м		Метод определения координат характерной точки	Средняя квадратическая погрешность положения характерной точки (Mt), м	Описание обозначения точки на местности (при наличии)
	X	Y			
1	2	3	4	5	6
1	358626.64	1342189.61	Аналитический	0.10	-
2	358623.15	1342208.53	Аналитический	0.10	-
3	358566.29	1342193.43	Аналитический	0.10	-
4	358519.77	1342187.44	Аналитический	0.10	-
5	358419.46	1342174.53	Аналитический	0.10	-
6	358344.85	1342164.31	Аналитический	0.10	-
7	358309.16	1342154.50	Аналитический	0.10	-
8	358288.46	1342140.48	Аналитический	0.10	-
9	358267.88	1342120.07	Аналитический	0.10	-
10	358223.95	1342075.67	Аналитический	0.10	-
11	358199.50	1342052.67	Аналитический	0.10	-
12	358149.69	1341999.24	Аналитический	0.10	-
13	358090.22	1341935.47	Аналитический	0.10	-
14	358092.48	1341933.24	Аналитический	0.10	-
15	358100.81	1341922.57	Аналитический	0.10	-
16	358155.53	1341978.52	Аналитический	0.10	-
17	358204.20	1342028.29	Аналитический	0.10	-
18	358237.45	1342060.56	Аналитический	0.10	-
19	358284.96	1342108.83	Аналитический	0.10	-
20	358296.62	1342119.55	Аналитический	0.10	-
21	358305.85	1342120.03	Аналитический	0.10	-
22	358319.83	1342126.03	Аналитический	0.10	-
23	358321.23	1342134.14	Аналитический	0.10	-
24	358325.30	1342138.98	Аналитический	0.10	-
25	358348.68	1342144.78	Аналитический	0.10	-
26	358423.78	1342154.89	Аналитический	0.10	-
27	358521.80	1342168.03	Аналитический	0.10	-
28	358558.62	1342172.96	Аналитический	0.10	-
29	358567.57	1342169.97	Аналитический	0.10	-
30	358591.73	1342172.08	Аналитический	0.10	-
31	358598.23	1342182.01	Аналитический	0.10	-
1	358626.64	1342189.61	Аналитический	0.10	-

3. Сведения о характерных точках части (частей) границы объекта					
Обозначение характерных точек части границы	Координаты, м		Метод определения координат характерной точки	Средняя квадратическая погрешность положения характерной точки (Mt), м	Описание обозначения точки на местности (при наличии)
	X	Y			
1	2	3	4	5	6
Часть №					
-	-	-	-	-	-

Раздел 3

Сведения о местоположении измененных (уточненных) границ объекта							
1. Система координат: -							
2. Сведения о характерных точках границ объекта							
Обозначение характерных точек границ	Существующие координаты, м		Измененные (уточненные) координаты, м		Метод определения координат характерной точки	Средняя квадратическая погрешность положения характерной точки (Mt), м	Описание обозначения точки на местности (при наличии)
	X	Y	X	Y			
1	2	3	4	5	6	7	8
-	-	-	-	-	-	-	-
3.Сведения о характерных точках части (частей) границы объекта							
Часть №							
-	-	-	-	-	-	-	-

Раздел 4

План границ объекта

Масштаб 1:2000

Используемые условные знаки и обозначения:

границы территориальной зоны

•1 характерная точка границ территориальной зоны

Заместитель руководителя БУНО «Нормативно-проектный центр»

Подпись А.В. Ромашов Дата « 28 » сентября 2020 г.

Место для оттиска печати (при наличии) лица, составившего описание местоположения границ объекта

ОПИСАНИЕ МЕСТОПОЛОЖЕНИЯ ГРАНИЦ

Зона сельскохозяйственного использования в границах населенных пунктов – СХ1

(наименование объекта, местоположение границ которого описано
(далее - объект)

Раздел 1

Сведения об объекте		
№ п/п	Характеристики объекта	Описание характеристик
1	2	3
1	Местоположение объекта	Воронежская область, Россошанский муниципальный район, Алейниковское сельское поселение, хутор Верхний Киев
2	Площадь объекта ± величина погрешности определения площади (Р ± Дельта Р)	326584+/-5000 м²
3	Иные характеристики объекта	-

Раздел 2

Сведения о местоположении границ объекта					
1. Система координат: МСК - 36, зона 1					
2. Сведения о характерных точках границ объекта					
Обозначение характерных точек границ	Координаты, м		Метод определения координат характерной точки	Средняя квадратическая погрешность положения характерной точки (Mt), м	Описание обозначения точки на местности (при наличии)
	X	Y			
1	2	3	4	5	6
1	358974.74	1341706.01	Картометрический	1.00	-
2	358981.10	1341773.19	Картометрический	1.00	-
3	359050.28	1342105.89	Картометрический	1.00	-
4	359048.25	1342152.59	Картометрический	1.00	-
5	358982.97	1342214.97	Картометрический	1.00	-
6	358881.39	1342172.43	Картометрический	1.00	-
7	358817.86	1342165.46	Картометрический	1.00	-
8	358791.82	1342178.70	Картометрический	1.00	-
9	358778.47	1342240.33	Картометрический	1.00	-
10	358777.97	1342245.32	Аналитический	0.50	-
11	358741.04	1342228.03	Аналитический	0.50	-
12	358721.88	1342221.55	Картометрический	1.00	-
13	358725.81	1342200.79	Картометрический	1.00	-
14	358736.59	1342158.34	Картометрический	1.00	-
15	358676.10	1342150.08	Картометрический	1.00	-
16	358667.52	1342190.17	Картометрический	1.00	-
17	358665.10	1342202.53	Картометрический	1.00	-
18	358661.05	1342201.20	Аналитический	0.50	-
19	358656.36	1342197.65	Аналитический	0.50	-
20	358656.78	1342190.04	Аналитический	0.50	-
21	358640.09	1342186.49	Аналитический	0.50	-
22	358636.02	1342190.56	Аналитический	0.50	-
23	358631.33	1342190.87	Аналитический	0.10	-
24	358626.64	1342189.61	Аналитический	0.10	-
25	358598.23	1342182.01	Аналитический	0.10	-
26	358591.73	1342172.08	Аналитический	0.10	-
27	358567.57	1342169.97	Аналитический	0.10	-
28	358601.86	1342075.92	Картометрический	1.00	-
29	358582.26	1341992.02	Картометрический	1.00	-
30	358589.91	1341902.78	Картометрический	1.00	-
31	358611.79	1341780.69	Картометрический	1.00	-
32	358651.31	1341790.52	Картометрический	1.00	-
33	358676.96	1341698.76	Картометрический	1.00	-
34	358663.01	1341630.01	Картометрический	1.00	-
35	358659.12	1341575.98	Картометрический	1.00	-
36	358673.99	1341543.94	Картометрический	1.00	-

1	2	3	4	5	6
37	358657.41	1341495.63	Картометрический	1.00	-
38	358602.95	1341538.28	Картометрический	1.00	-
39	358498.06	1341669.07	Картометрический	1.00	-
40	358419.85	1341839.06	Картометрический	1.00	-
41	358343.03	1342031.73	Картометрический	1.00	-
42	358305.85	1342120.03	Аналитический	0.10	-
43	358296.62	1342119.55	Аналитический	0.10	-
44	358284.96	1342108.83	Аналитический	0.10	-
45	358237.45	1342060.56	Аналитический	0.10	-
46	358263.44	1342025.74	Картометрический	1.00	-
47	358287.18	1341968.14	Картометрический	1.00	-
48	358326.29	1341849.92	Картометрический	1.00	-
49	358339.54	1341822.96	Картометрический	1.00	-
50	358366.62	1341783.86	Картометрический	1.00	-
51	358424.62	1341699.17	Картометрический	1.00	-
52	358468.54	1341618.80	Картометрический	1.00	-
53	358537.01	1341535.88	Картометрический	1.00	-
54	358585.52	1341449.77	Картометрический	1.00	-
55	358472.05	1341344.08	Картометрический	1.00	-
56	358491.47	1341309.28	Картометрический	1.00	-
57	358514.44	1341263.62	Аналитический	2.50	-
58	358633.38	1341349.59	Аналитический	2.50	-
59	358725.43	1341454.00	Аналитический	2.50	-
60	358894.79	1341538.78	Картометрический	1.00	-
61	358943.91	1341673.18	Картометрический	1.00	-
1	358974.74	1341706.01	Картометрический	1.00	-

3. Сведения о характерных точках части (частей) границы объекта

Обозначение характерных точек части границы	Координаты, м		Метод определения координат характерной точки	Средняя квадратическая погрешность положения характерной точки (Mt), м	Описание обозначения точки на местности (при наличии)
	X	Y			
1	2	3	4	5	6
Часть №					
-	-	-	-	-	-

Раздел 3

Сведения о местоположении измененных (уточненных) границ объекта							
1. Система координат: -							
2. Сведения о характерных точках границ объекта							
Обозначение характерных точек границ	Существующие координаты, м		Измененные (уточненные) координаты, м		Метод определения координат характерной точки	Средняя квадратическая погрешность положения характерной точки (Mt), м	Описание обозначения точки на местности (при наличии)
	X	Y	X	Y			
1	2	3	4	5	6	7	8
-	-	-	-	-	-	-	-
3.Сведения о характерных точках части (частей) границы объекта							
Часть №							
-	-	-	-	-	-	-	-

Раздел 4

План границ объекта

Масштаб 1:5000

Используемые условные знаки и обозначения:

границы территориальной зоны

•1 характерная точка границ территориальной зоны

Заместитель руководителя БУНО «Нормативно-проектный центр»

Подпись А.В. Ромашов Дата « 28 » сентября 2020 г.

Место для оттиска печати (при наличии) лица, составившего описание местоположения границ объекта

ОПИСАНИЕ МЕСТОПОЛОЖЕНИЯ ГРАНИЦ

Зона ритуальных объектов - СН1

(наименование объекта, местоположение границ которого описано
(далее - объект)

Раздел 1

Сведения об объекте		
№ п/п	Характеристики объекта	Описание характеристик
1	2	3
1	Местоположение объекта	Воронежская область, Россошанский муниципальный район, Алейниковское сельское поселение, хутор Верхний Киев
2	Площадь объекта ± величина погрешности определения площади (Р ± Дельта Р)	3542+/-208 м²
3	Иные характеристики объекта	-

Раздел 2

Сведения о местоположении границ объекта					
1. Система координат: МСК - 36, зона 1					
2. Сведения о характерных точках границ объекта					
Обозначение характерных точек границ	Координаты, м		Метод определения координат характерной точки	Средняя квадратическая погрешность положения характерной точки (Mt), м	Описание обозначения точки на местности (при наличии)
	X	Y			
1	2	3	4	5	6
1	358736.59	1342158.34	Картометрический	1.00	-
2	358725.81	1342200.79	Картометрический	1.00	-
3	358721.88	1342221.55	Картометрический	1.00	-
4	358697.35	1342213.32	Аналитический	0.10	-
5	358665.10	1342202.53	Картометрический	1.00	-
6	358667.52	1342190.17	Картометрический	1.00	-
7	358676.10	1342150.08	Картометрический	1.00	-
1	358736.59	1342158.34	Картометрический	1.00	-
3. Сведения о характерных точках части (частей) границы объекта					
Обозначение характерных точек части границы	Координаты, м		Метод определения координат характерной точки	Средняя квадратическая погрешность положения характерной точки (Mt), м	Описание обозначения точки на местности (при наличии)
	X	Y			
1	2	3	4	5	6
Часть №					
-	-	-	-	-	-

Раздел 3

Сведения о местоположении измененных (уточненных) границ объекта							
1. Система координат: -							
2. Сведения о характерных точках границ объекта							
Обозначение характерных точек границ	Существующие координаты, м		Измененные (уточненные) координаты, м		Метод определения координат характерной точки	Средняя квадратическая погрешность положения характерной точки (Mt), м	Описание обозначения точки на местности (при наличии)
	X	Y	X	Y			
1	2	3	4	5	6	7	8
-	-	-	-	-	-	-	-
3.Сведения о характерных точках части (частей) границы объекта							
Часть №							
-	-	-	-	-	-	-	-

Раздел 4

План границ объекта

Масштаб 1:2000

Используемые условные знаки и обозначения :

границы территориальной зоны

•1 характерная точка границ территориальной зоны

Заместитель руководителя БУВО «Нормативно-проектный центр»

Подпись _____ А.В. Ромашов Дата « 28 » сентября 2020 г.

Место для оттиска печати (при наличии) лица, составившего описание местоположения границ объекта

Приложение №6
к правилам землепользования и застройки
Алейниковского сельского поселения
Россошанского муниципального района
Воронежской области

СВЕДЕНИЯ О ГРАНИЦАХ ТЕРРИТОРИАЛЬНЫХ ЗОН, СОДЕРЖАЩИЕ ГРАФИЧЕСКОЕ ОПИСАНИЕ МЕСТОПОЛОЖЕНИЯ ГРАНИЦ ТЕРРИТОРИАЛЬНЫХ ЗОН, ПЕРЕЧЕНЬ КООРДИНАТ ХАРАКТЕРНЫХ ТОЧЕК ГРАНИЦ ТЕРРИТОРИАЛЬНЫХ ЗОН ХУТОРА ВЕРШИНА

ОПИСАНИЕ МЕСТОПОЛОЖЕНИЯ ГРАНИЦ

Зона застройки индивидуальными жилыми домами – Ж1

(наименование объекта, местоположение границ которого описано
(далее - объект)

Раздел 1

Сведения об объекте		
№ п/п	Характеристики объекта	Описание характеристик
1	2	3
1	Местоположение объекта	Воронежская область, Россошанский муниципальный район, Алейниковское сельское поселение, хутор Вершина
2	Площадь объекта ± величина погрешности определения площади (Р ± Дельта Р)	210418+/-4014 м²
3	Иные характеристики объекта	-

Раздел 2

Сведения о местоположении границ объекта					
1. Система координат: МСК - 36, зона 1					
2. Сведения о характерных точках границ объекта					
Обозначение характерных точек границ	Координаты, м		Метод определения координат характерной точки	Средняя квадратическая погрешность положения характерной точки (Mt), м	Описание обозначения точки на местности (при наличии)
	X	Y			
1	2	3	4	5	6
1	353788.96	1335664.59	Картометрический	1.00	-
2	353773.88	1335730.34	Аналитический	2.50	-
3	353781.08	1335765.84	Картометрический	1.00	-
4	353597.15	1335857.26	Картометрический	1.00	-
5	353277.77	1336089.32	Картометрический	1.00	-
6	353267.65	1336089.16	Аналитический	2.50	-
7	353119.31	1336115.26	Аналитический	2.50	-
8	353112.88	1336115.62	Аналитический	2.50	-
9	353106.45	1336115.99	Аналитический	2.50	-
10	353054.86	1336118.89	Аналитический	2.50	-
11	353029.57	1336124.04	Аналитический	2.50	-
12	352952.67	1336126.37	Аналитический	2.50	-
13	352928.43	1336125.98	Аналитический	2.50	-
14	352927.44	1336067.72	Аналитический	0.10	-
15	352983.65	1336057.68	Аналитический	0.10	-
16	352986.28	1336072.87	Аналитический	0.10	-
17	353029.04	1336063.52	Аналитический	0.10	-
18	353008.32	1335990.90	Аналитический	0.10	-
19	353252.02	1335907.16	Картометрический	1.00	-
20	353479.33	1335769.49	Картометрический	1.00	-
21	353559.93	1335708.88	Картометрический	1.00	-
22	353627.65	1335693.09	Картометрический	1.00	-
1	353788.96	1335664.59	Картометрический	1.00	-
23	353754.31	1335449.84	Картометрический	1.00	-
24	353777.07	1335520.03	Картометрический	1.00	-
25	353475.58	1335598.70	Картометрический	1.00	-
26	353341.26	1335688.71	Картометрический	1.00	-
27	353224.43	1335723.60	Картометрический	1.00	-
28	353158.94	1335736.64	Картометрический	1.00	-
29	353126.91	1335730.45	Картометрический	1.00	-
30	353131.13	1335678.04	Картометрический	1.00	-
31	353255.40	1335615.33	Картометрический	1.00	-
32	353315.48	1335575.55	Картометрический	1.00	-
33	353400.83	1335492.53	Картометрический	1.00	-
34	353500.83	1335422.96	Картометрический	1.00	-
35	353618.63	1335404.69	Картометрический	1.00	-

1	2	3	4	5	6
23	353754.31	1335449.84	Картометрический	1.00	-

3. Сведения о характерных точках части (частей) границы объекта

Обозначение характерных точек части границы	Координаты, м		Метод определения координат характерной точки	Средняя квадратическая погрешность положения характерной точки (Mt), м	Описание обозначения точки на местности (при наличии)
	X	Y			
1	2	3	4	5	6
Часть №					
-	-	-	-	-	-

Раздел 3

Сведения о местоположении измененных (уточненных) границ объекта							
1. Система координат: -							
2. Сведения о характерных точках границ объекта							
Обозначение характерных точек границ	Существующие координаты, м		Измененные (уточненные) координаты, м		Метод определения координат характерной точки	Средняя квадратическая погрешность положения характерной точки (Mt), м	Описание обозначения точки на местности (при наличии)
	X	Y	X	Y			
1	2	3	4	5	6	7	8
-	-	-	-	-	-	-	-
3.Сведения о характерных точках части (частей) границы объекта							
Часть №							
-	-	-	-	-	-	-	-

Раздел 4

План границ объекта



Масштаб 1:5000

Используемые условные знаки и обозначения :

границы территориальной зоны

•1 характерная точка границ территориальной зоны

Заместитель руководителя БУВО «Нормативно-проектный центр»

Подпись _____ А.В. Ромашов Дата « 28 » сентября 2020 г.

Место для оттиска печати (при наличии) лица, составившего описание местоположения границ объекта

ОПИСАНИЕ МЕСТОПОЛОЖЕНИЯ ГРАНИЦ

Зона сельскохозяйственного использования в границах населенных пунктов – СХ1

(наименование объекта, местоположение границ которого описано
(далее - объект)

Раздел 1

Сведения об объекте		
№ п/п	Характеристики объекта	Описание характеристик
1	2	3
1	Местоположение объекта	Воронежская область, Россошанский муниципальный район, Алейниковское сельское поселение, хутор Вершина
2	Площадь объекта ± величина погрешности определения площади (Р ± Дельта Р)	128832+/-3141 м²
3	Иные характеристики объекта	-

Раздел 2

Сведения о местоположении границ объекта					
1. Система координат: МСК - 36, зона 1					
2. Сведения о характерных точках границ объекта					
Обозначение характерных точек границ	Координаты, м		Метод определения координат характерной точки	Средняя квадратическая погрешность положения характерной точки (Mt), м	Описание обозначения точки на местности (при наличии)
	X	Y			
1	2	3	4	5	6
1	353789.05	1335559.11	Аналитический	2.50	-
2	353804.06	1335598.84	Аналитический	2.50	-
3	353788.96	1335664.59	Картометрический	1.00	-
4	353627.65	1335693.09	Картометрический	1.00	-
5	353559.93	1335708.88	Картометрический	1.00	-
6	353479.33	1335769.49	Картометрический	1.00	-
7	353252.02	1335907.16	Картометрический	1.00	-
8	353008.32	1335990.90	Аналитический	0.10	-
9	353029.04	1336063.52	Аналитический	0.10	-
10	352986.28	1336072.87	Аналитический	0.10	-
11	352983.65	1336057.68	Аналитический	0.10	-
12	352927.44	1336067.72	Аналитический	0.10	-
13	352926.85	1336033.67	Аналитический	2.50	-
14	352926.83	1336032.26	Аналитический	0.10	-
15	352926.06	1335987.34	Аналитический	0.10	-
16	352925.28	1335942.63	Аналитический	0.10	-
17	353012.35	1335931.77	Аналитический	0.10	-
18	353055.06	1335920.51	Аналитический	0.10	-
19	353103.70	1335899.46	Картометрический	1.00	-
20	353078.93	1335756.15	Картометрический	1.00	-
21	353126.91	1335730.45	Картометрический	1.00	-
22	353158.94	1335736.64	Картометрический	1.00	-
23	353161.31	1335791.20	Картометрический	1.00	-
24	353232.13	1335770.74	Картометрический	1.00	-
25	353224.43	1335723.60	Картометрический	1.00	-
26	353341.26	1335688.71	Картометрический	1.00	-
27	353475.58	1335598.70	Картометрический	1.00	-
28	353777.07	1335520.03	Картометрический	1.00	-
1	353789.05	1335559.11	Аналитический	2.50	-

3. Сведения о характерных точках части (частей) границы объекта					
Обозначение характерных точек части границы	Координаты, м		Метод определения координат характерной точки	Средняя квадратическая погрешность положения характерной точки (Mt), м	Описание обозначения точки на местности (при наличии)
	X	Y			
1	2	3	4	5	6
Часть №					
-	-	-	-	-	-

Раздел 3

Сведения о местоположении измененных (уточненных) границ объекта							
1. Система координат: -							
2. Сведения о характерных точках границ объекта							
Обозначение характерных точек границ	Существующие координаты, м		Измененные (уточненные) координаты, м		Метод определения координат характерной точки	Средняя квадратическая погрешность положения характерной точки (Mt), м	Описание обозначения точки на местности (при наличии)
	X	Y	X	Y			
1	2	3	4	5	6	7	8
-	-	-	-	-	-	-	-
3.Сведения о характерных точках части (частей) границы объекта							
Часть №							
-	-	-	-	-	-	-	-

Раздел 4

План границ объекта



Масштаб 1:5000

Используемые условные знаки и обозначения :

границы территориальной зоны

•1 характерная точка границ территориальной зоны

Заместитель руководителя БУВО «Нормативно-проектный центр»

Подпись _____ А.В. Ромашов Дата « 28 » сентября 2020 г.

Место для оттиска печати (при наличии) лица, составившего описание местоположения границ объекта

ОПИСАНИЕ МЕСТОПОЛОЖЕНИЯ ГРАНИЦ

Зона ритуальных объектов - СН1

(наименование объекта, местоположение границ которого описано
(далее - объект)

Раздел 1

Сведения об объекте		
№ п/п	Характеристики объекта	Описание характеристик
1	2	3
1	Местоположение объекта	Воронежская область, Россошанский муниципальный район, Алейниковское сельское поселение, хутор Вершина
2	Площадь объекта ± величина погрешности определения площади (Р ± Дельта Р)	3550+/-209 м²
3	Иные характеристики объекта	-

Раздел 2

Сведения о местоположении границ объекта					
1. Система координат: МСК - 36, зона 1					
2. Сведения о характерных точках границ объекта					
Обозначение характерных точек границ	Координаты, м		Метод определения координат характерной точки	Средняя квадратическая погрешность положения характерной точки (Mt), м	Описание обозначения точки на местности (при наличии)
	X	Y			
1	2	3	4	5	6
1	353224.43	1335723.60	Картометрический	1.00	-
2	353232.13	1335770.74	Картометрический	1.00	-
3	353161.31	1335791.20	Картометрический	1.00	-
4	353158.94	1335736.64	Картометрический	1.00	-
1	353224.43	1335723.60	Картометрический	1.00	-
3. Сведения о характерных точках части (частей) границы объекта					
Обозначение характерных точек части границы	Координаты, м		Метод определения координат характерной точки	Средняя квадратическая погрешность положения характерной точки (Mt), м	Описание обозначения точки на местности (при наличии)
	X	Y			
1	2	3	4	5	6
Часть №					
-	-	-	-	-	-

Раздел 3

Сведения о местоположении измененных (уточненных) границ объекта							
1. Система координат: -							
2. Сведения о характерных точках границ объекта							
Обозначение характерных точек границ	Существующие координаты, м		Измененные (уточненные) координаты, м		Метод определения координат характерной точки	Средняя квадратическая погрешность положения характерной точки (Mt), м	Описание обозначения точки на местности (при наличии)
	X	Y	X	Y			
1	2	3	4	5	6	7	8
-	-	-	-	-	-	-	-
3.Сведения о характерных точках части (частей) границы объекта							
Часть №							
-	-	-	-	-	-	-	-

Раздел 4

План границ объекта

Масштаб 1:2000

Используемые условные знаки и обозначения :

границы территориальной зоны

•1 характерная точка границ территориальной зоны

Заместитель руководителя БУВО «Нормативно-проектный центр»

Подпись _____ А.В. Ромашов Дата « 28 » сентября 2020 г.

Место для оттиска печати (при наличии) лица, составившего описание местоположения границ объекта

Приложение №7
к правилам землепользования и застройки
Алейниковского сельского поселения
Россошанского муниципального района
Воронежской области

СВЕДЕНИЯ О ГРАНИЦАХ ТЕРРИТОРИАЛЬНЫХ ЗОН, СОДЕРЖАЩИЕ ГРАФИЧЕСКОЕ ОПИСАНИЕ МЕСТОПОЛОЖЕНИЯ ГРАНИЦ ТЕРРИТОРИАЛЬНЫХ ЗОН, ПЕРЕЧЕНЬ КООРДИНАТ ХАРАКТЕРНЫХ ТОЧЕК ГРАНИЦ ТЕРРИТОРИАЛЬНЫХ ЗОН ХУТОРА ВОДЯНОЕ

ОПИСАНИЕ МЕСТОПОЛОЖЕНИЯ ГРАНИЦ

Зона застройки индивидуальными жилыми домами – Ж1

(наименование объекта, местоположение границ которого описано
(далее - объект)

Раздел 1

Сведения об объекте		
№ п/п	Характеристики объекта	Описание характеристик
1	2	3
1	Местоположение объекта	Воронежская область, Россошанский муниципальный район, Алейниковское сельское поселение, хутор Водяное
2	Площадь объекта ± величина погрешности определения площади (Р ± Дельта Р)	269907+/-1818 м²
3	Иные характеристики объекта	-

Раздел 2

Сведения о местоположении границ объекта					
1. Система координат: МСК - 36, зона 1					
2. Сведения о характерных точках границ объекта					
Обозначение характерных точек границ	Координаты, м		Метод определения координат характерной точки	Средняя квадратическая погрешность положения характерной точки (Mt), м	Описание обозначения точки на местности (при наличии)
	X	Y			
1	2	3	4	5	6
1	359530.44	1341548.35	Картометрический	1.00	-
2	359561.47	1341627.75	Картометрический	1.00	-
3	359573.73	1341683.57	Картометрический	1.00	-
4	359612.92	1341725.65	Картометрический	1.00	-
5	359637.20	1341806.79	Картометрический	1.00	-
6	359688.67	1342124.87	Картометрический	1.00	-
7	359710.73	1342136.58	Картометрический	1.00	-
8	359717.71	1342165.33	Картометрический	1.00	-
9	359711.12	1342187.39	Картометрический	1.00	-
10	359573.64	1342301.23	Аналитический	0.10	-
11	359548.67	1342253.97	Аналитический	0.10	-
12	359532.41	1342222.36	Аналитический	0.10	-
13	359522.14	1342142.68	Картометрический	1.00	-
14	359524.28	1342106.42	Картометрический	1.00	-
15	359502.23	1341967.66	Картометрический	1.00	-
16	359493.00	1341902.24	Картометрический	1.00	-
17	359479.14	1341831.85	Картометрический	1.00	-
18	359466.35	1341754.71	Картометрический	1.00	-
19	359442.19	1341621.75	Картометрический	1.00	-
20	359429.98	1341563.48	Картометрический	1.00	-
1	359530.44	1341548.35	Картометрический	1.00	-
21	359283.92	1341519.85	Картометрический	1.00	-
22	359308.65	1341550.70	Картометрический	1.00	-
23	359332.35	1341587.93	Картометрический	1.00	-
24	359398.66	1341803.91	Картометрический	1.00	-
25	359411.62	1341849.31	Картометрический	1.00	-
26	359444.68	1341985.20	Картометрический	1.00	-
27	359480.61	1342117.57	Картометрический	1.00	-
28	359510.83	1342236.24	Аналитический	0.10	-
29	359519.57	1342258.93	Аналитический	0.10	-
30	359531.50	1342258.09	Аналитический	0.10	-
31	359550.92	1342297.22	Аналитический	0.10	-
32	359559.72	1342312.75	Аналитический	0.10	-
33	359548.27	1342322.24	Картометрический	1.00	-
34	359480.97	1342358.24	Картометрический	1.00	-
35	359432.09	1342373.80	Картометрический	1.00	-

1	2	3	4	5	6
36	359287.38	1342234.17	Картометрический	1.00	-
37	359196.66	1341865.53	Картометрический	1.00	-
38	359203.01	1341812.99	Картометрический	1.00	-
39	359155.72	1341598.20	Картометрический	1.00	-
40	359245.11	1341544.60	Картометрический	1.00	-
21	359283.92	1341519.85	Картометрический	1.00	-

3. Сведения о характерных точках части (частей) границы объекта

Обозначение характерных точек части границы	Координаты, м		Метод определения координат характерной точки	Средняя квадратическая погрешность положения характерной точки (Mt), м	Описание обозначения точки на местности (при наличии)
	X	Y			
1	2	3	4	5	6
Часть №					
-	-	-	-	-	-

Раздел 3

Сведения о местоположении измененных (уточненных) границ объекта							
1. Система координат: -							
2. Сведения о характерных точках границ объекта							
Обозначение характерных точек границ	Существующие координаты, м		Измененные (уточненные) координаты, м		Метод определения координат характерной точки	Средняя квадратическая погрешность положения характерной точки (Mt), м	Описание обозначения точки на местности (при наличии)
	X	Y	X	Y			
1	2	3	4	5	6	7	8
-	-	-	-	-	-	-	-
3.Сведения о характерных точках части (частей) границы объекта							
Часть №							
-	-	-	-	-	-	-	-

Раздел 4

План границ объекта

Масштаб 1:5000

Используемые условные знаки и обозначения:

- границы территориальной зоны
- границы муниципального образования
- •1 характерная точка границ территориальной зоны

Заместитель руководителя БУВО «Нормативно-проектный центр»

Подпись _____ А.В. Ромашов Дата « 28 » сентября 2020 г.

Место для оттиска печати (при наличии) лица, составившего описание местоположения границ объекта

ОПИСАНИЕ МЕСТОПОЛОЖЕНИЯ ГРАНИЦ

Зона улиц, дорог, инженерной и транспортной инфраструктуры – ИТ1

(наименование объекта, местоположение границ которого описано
(далее - объект)

Раздел 1

Сведения об объекте		
№ п/п	Характеристики объекта	Описание характеристик
1	2	3
1	Местоположение объекта	Воронежская область, Россошанский муниципальный район, Алейниковское сельское поселение, хутор Водяное
2	Площадь объекта ± величина погрешности определения площади (Р ± Дельта Р)	1845+/-15 м²
3	Иные характеристики объекта	-

Раздел 2

Сведения о местоположении границ объекта					
1. Система координат: МСК - 36, зона 1					
2. Сведения о характерных точках границ объекта					
Обозначение характерных точек границ	Координаты, м		Метод определения координат характерной точки	Средняя квадратическая погрешность положения характерной точки (Mt), м	Описание обозначения точки на местности (при наличии)
	X	Y			
1	2	3	4	5	6
1	359573.64	1342301.23	Аналитический	0.10	-
2	359559.72	1342312.75	Аналитический	0.10	-
3	359550.92	1342297.22	Аналитический	0.10	-
4	359531.50	1342258.09	Аналитический	0.10	-
5	359519.57	1342258.93	Аналитический	0.10	-
6	359510.83	1342236.24	Аналитический	0.10	-
7	359532.41	1342222.36	Аналитический	0.10	-
8	359548.67	1342253.97	Аналитический	0.10	-
1	359573.64	1342301.23	Аналитический	0.10	-
3. Сведения о характерных точках части (частей) границы объекта					
Обозначение характерных точек части границы	Координаты, м		Метод определения координат характерной точки	Средняя квадратическая погрешность положения характерной точки (Mt), м	Описание обозначения точки на местности (при наличии)
	X	Y			
1	2	3	4	5	6
Часть №					
-	-	-	-	-	-

Раздел 3

Сведения о местоположении измененных (уточненных) границ объекта							
1. Система координат: -							
2. Сведения о характерных точках границ объекта							
Обозначение характерных точек границ	Существующие координаты, м		Измененные (уточненные) координаты, м		Метод определения координат характерной точки	Средняя квадратическая погрешность положения характерной точки (Mt), м	Описание обозначения точки на местности (при наличии)
	X	Y	X	Y			
1	2	3	4	5	6	7	8
-	-	-	-	-	-	-	-
3.Сведения о характерных точках части (частей) границы объекта							
Часть №							
-	-	-	-	-	-	-	-

Раздел 4

План границ объекта

Масштаб 1:2000

Используемые условные знаки и обозначения :

границы территориальной зоны

границы муниципального образования

•1 характерная точка границ территориальной зоны

Заместитель руководителя БУВО «Нормативно-проектный центр»

Подпись А.В. Ромашов Дата « 28 » сентября 2020 г.

Место для оттиска печати (при наличии) лица, составившего описание местоположения границ объекта

ОПИСАНИЕ МЕСТОПОЛОЖЕНИЯ ГРАНИЦ

Зона сельскохозяйственного использования в границах населенных пунктов – СХ1

(наименование объекта, местоположение границ которого описано
(далее - объект)

Раздел 1

Сведения об объекте		
№ п/п	Характеристики объекта	Описание характеристик
1	2	3
1	Местоположение объекта	Воронежская область, Россошанский муниципальный район, Алейниковское сельское поселение, хутор Водяное
2	Площадь объекта ± величина погрешности определения площади (Р ± Дельта Р)	59513+/-854 м²
3	Иные характеристики объекта	-

Раздел 2

Сведения о местоположении границ объекта					
1. Система координат: МСК - 36, зона 1					
2. Сведения о характерных точках границ объекта					
Обозначение характерных точек границ	Координаты, м		Метод определения координат характерной точки	Средняя квадратическая погрешность положения характерной точки (Mt), м	Описание обозначения точки на местности (при наличии)
	X	Y			
1	2	3	4	5	6
1	359381.17	1341430.44	Картометрический	1.00	-
2	359378.96	1341450.11	Картометрический	1.00	-
3	359427.23	1341521.94	Картометрический	1.00	-
4	359429.98	1341563.48	Картометрический	1.00	-
5	359442.19	1341621.75	Картометрический	1.00	-
6	359466.35	1341754.71	Картометрический	1.00	-
7	359479.14	1341831.85	Картометрический	1.00	-
8	359493.00	1341902.24	Картометрический	1.00	-
9	359502.23	1341967.66	Картометрический	1.00	-
10	359524.28	1342106.42	Картометрический	1.00	-
11	359522.14	1342142.68	Картометрический	1.00	-
12	359532.41	1342222.36	Аналитический	0.10	-
13	359510.83	1342236.24	Аналитический	0.10	-
14	359480.61	1342117.57	Картометрический	1.00	-
15	359444.68	1341985.20	Картометрический	1.00	-
16	359411.62	1341849.31	Картометрический	1.00	-
17	359398.66	1341803.91	Картометрический	1.00	-
18	359332.35	1341587.93	Картометрический	1.00	-
19	359308.65	1341550.70	Картометрический	1.00	-
20	359283.92	1341519.85	Картометрический	1.00	-
21	359278.32	1341494.66	Картометрический	1.00	-
22	359278.09	1341468.80	Картометрический	1.00	-
23	359333.25	1341441.22	Картометрический	1.00	-
1	359381.17	1341430.44	Картометрический	1.00	-
3. Сведения о характерных точках части (частей) границы объекта					
Обозначение характерных точек части границы	Координаты, м		Метод определения координат характерной точки	Средняя квадратическая погрешность положения характерной точки (Mt), м	Описание обозначения точки на местности (при наличии)
	X	Y			
1	2	3	4	5	6
Часть №					
-	-	-	-	-	-

Раздел 3

Сведения о местоположении измененных (уточненных) границ объекта							
1. Система координат: -							
2. Сведения о характерных точках границ объекта							
Обозначение характерных точек границ	Существующие координаты, м		Измененные (уточненные) координаты, м		Метод определения координат характерной точки	Средняя квадратическая погрешность положения характерной точки (Mt), м	Описание обозначения точки на местности (при наличии)
	X	Y	X	Y			
1	2	3	4	5	6	7	8
-	-	-	-	-	-	-	-
3.Сведения о характерных точках части (частей) границы объекта							
Часть №							
-	-	-	-	-	-	-	-

Раздел 4

План границ объекта



Масштаб 1:5000

Используемые условные знаки и обозначения :

границы территориальной зоны

•1 характерная точка границ территориальной

Заместитель руководителя БУВО «Нормативно-проектный центр»

Подпись _____ А.В. Ромашов Дата « 28 » сентября 2020 г.

Место для оттиска печати (при наличии) лица, составившего описание местоположения границ объекта

Приложение №8
к правилам землепользования и застройки
Алейниковского сельского поселения
Россошанского муниципального района
Воронежской области

СВЕДЕНИЯ О ГРАНИЦАХ ТЕРРИТОРИАЛЬНЫХ ЗОН, СОДЕРЖАЩИЕ ГРАФИЧЕСКОЕ ОПИСАНИЕ МЕСТОПОЛОЖЕНИЯ ГРАНИЦ ТЕРРИТОРИАЛЬНЫХ ЗОН, ПЕРЕЧЕНЬ КООРДИНАТ ХАРАКТЕРНЫХ ТОЧЕК ГРАНИЦ ТЕРРИТОРИАЛЬНЫХ ЗОН ХУТОРА ИВАНЧЕНКОВО

ОПИСАНИЕ МЕСТОПОЛОЖЕНИЯ ГРАНИЦ

Зона застройки индивидуальными жилыми домами – Ж1

(наименование объекта, местоположение границ которого описано
(далее - объект)

Раздел 1

Сведения об объекте		
№ п/п	Характеристики объекта	Описание характеристик
1	2	3
1	Местоположение объекта	Воронежская область, Россошанский муниципальный район, Алейниковское сельское поселение, хутор Иванченково
2	Площадь объекта ± величина погрешности определения площади (Р ± Дельта Р)	259586+/-1783 м²
3	Иные характеристики объекта	-

Раздел 2

Сведения о местоположении границ объекта					
1. Система координат: МСК - 36, зона 1					
2. Сведения о характерных точках границ объекта					
Обозначение характерных точек границ	Координаты, м		Метод определения координат характерной точки	Средняя квадратическая погрешность положения характерной точки (Mt), м	Описание обозначения точки на местности (при наличии)
	X	Y			
1	2	3	4	5	6
1	357074.94	1337374.55	Картометрический	1.00	-
2	357072.72	1337424.23	Картометрический	1.00	-
3	357065.52	1337445.78	Картометрический	1.00	-
4	357047.09	1337500.93	Картометрический	1.00	-
5	357043.20	1337519.29	Картометрический	1.00	-
6	356983.37	1337600.17	Картометрический	1.00	-
7	356956.62	1337636.70	Картометрический	1.00	-
8	356932.99	1337693.92	Картометрический	1.00	-
9	356878.44	1337869.81	Картометрический	1.00	-
10	356804.13	1337862.83	Картометрический	1.00	-
11	356775.51	1337844.74	Картометрический	1.00	-
12	356757.16	1337787.78	Картометрический	1.00	-
13	356744.45	1337733.78	Картометрический	1.00	-
14	356834.26	1337559.90	Картометрический	1.00	-
15	356880.70	1337600.67	Картометрический	1.00	-
16	356910.03	1337571.91	Картометрический	1.00	-
17	356864.46	1337523.98	Картометрический	1.00	-
18	356888.32	1337424.98	Картометрический	1.00	-
19	356945.25	1337337.84	Картометрический	1.00	-
20	356995.05	1337356.57	Картометрический	1.00	-
1	357074.94	1337374.55	Картометрический	1.00	-
21	356845.48	1337928.52	Картометрический	1.00	-
22	356846.48	1337952.23	Картометрический	1.00	-
23	356809.09	1338075.31	Картометрический	1.00	-
24	356795.43	1338162.94	Картометрический	1.00	-
25	356791.70	1338286.59	Картометрический	1.00	-
26	356788.62	1338335.73	Картометрический	1.00	-
27	356794.73	1338402.31	Картометрический	1.00	-
28	356732.95	1338440.23	Картометрический	1.00	-
29	356714.65	1338471.70	Картометрический	1.00	-
30	356713.29	1338455.76	Картометрический	1.00	-
31	356690.59	1338432.53	Картометрический	1.00	-
32	356672.82	1338455.80	Картометрический	1.00	-
33	356655.95	1338442.92	Картометрический	1.00	-
34	356669.83	1338389.07	Картометрический	1.00	-
35	356691.70	1338059.87	Картометрический	1.00	-

1	2	3	4	5	6
36	356703.46	1338036.69	Картометрический	1.00	-
37	356693.51	1337953.89	Картометрический	1.00	-
38	356720.66	1337936.90	Картометрический	1.00	-
21	356845.48	1337928.52	Картометрический	1.00	-
39	356809.41	1337296.24	Картометрический	1.00	-
40	356731.32	1337566.50	Картометрический	1.00	-
41	356622.41	1337552.06	Картометрический	1.00	-
42	356614.74	1337583.95	Аналитический	0.10	-
43	356518.18	1337508.69	Картометрический	1.00	-
44	356469.26	1337470.55	Картометрический	1.00	-
45	356405.38	1337420.75	Аналитический	0.10	-
46	356396.90	1337396.02	Картометрический	1.00	-
47	356457.22	1337387.63	Картометрический	1.00	-
48	356481.22	1337377.07	Картометрический	1.00	-
49	356492.41	1337316.94	Картометрический	1.00	-
50	356527.42	1337299.14	Картометрический	1.00	-
51	356555.76	1337302.73	Картометрический	1.00	-
52	356583.72	1337302.21	Картометрический	1.00	-
53	356581.70	1337286.13	Картометрический	1.00	-
54	356662.09	1337283.92	Картометрический	1.00	-
55	356661.83	1337281.34	Картометрический	1.00	-
56	356681.92	1337281.81	Картометрический	1.00	-
57	356681.78	1337283.37	Картометрический	1.00	-
58	356747.27	1337281.57	Картометрический	1.00	-
39	356809.41	1337296.24	Картометрический	1.00	-
59	356589.04	1337738.30	Аналитический	0.10	-
60	356599.59	1337755.93	Картометрический	1.00	-
61	356590.17	1337793.71	Картометрический	1.00	-
62	356595.26	1337887.06	Картометрический	1.00	-
63	356586.14	1337901.57	Картометрический	1.00	-
64	356484.53	1337922.41	Картометрический	1.00	-
65	356352.17	1337755.33	Аналитический	0.10	-
66	356357.53	1337657.21	Картометрический	1.00	-
67	356409.64	1337657.94	Картометрический	1.00	-
68	356464.38	1337658.71	Картометрический	1.00	-
69	356459.54	1337747.61	Картометрический	1.00	-
59	356589.04	1337738.30	Аналитический	0.10	-

3. Сведения о характерных точках части (частей) границы объекта

Обозначение характерных точек части границы	Координаты, м		Метод определения координат характерной точки	Средняя квадратическая погрешность положения характерной точки (Mt), м	Описание обозначения точки на местности (при наличии)
	X	Y			
1	2	3	4	5	6
Часть №					
-	-	-	-	-	-

Раздел 3

Сведения о местоположении измененных (уточненных) границ объекта							
1. Система координат: -							
2. Сведения о характерных точках границ объекта							
Обозначение характерных точек границ	Существующие координаты, м		Измененные (уточненные) координаты, м		Метод определения координат характерной точки	Средняя квадратическая погрешность положения характерной точки (Mt), м	Описание обозначения точки на местности (при наличии)
	X	Y	X	Y			
1	2	3	4	5	6	7	8
-	-	-	-	-	-	-	-
3.Сведения о характерных точках части (частей) границы объекта							
Часть №							
-	-	-	-	-	-	-	-

Раздел 4

План границ объекта

Масштаб 1:5000

Используемые условные знаки и обозначения:

границы территориальной зоны

•1 характерная точка границ территориальной зоны

Заместитель руководителя БУВО «Нормативно-проектный центр»

Подпись _____ А.В. Ромашов Дата « 28 » сентября 2020 г.

Место для оттиска печати (при наличии) лица, составившего описание местоположения границ объекта

ОПИСАНИЕ МЕСТОПОЛОЖЕНИЯ ГРАНИЦ

Зона сельскохозяйственного использования в границах населенных пунктов – СХ1

(наименование объекта, местоположение границ которого описано
(далее - объект)

Раздел 1

Сведения об объекте		
№ п/п	Характеристики объекта	Описание характеристик
1	2	3
1	Местоположение объекта	Воронежская область, Россошанский муниципальный район, Алейниковское сельское поселение, хутор Иванченково
2	Площадь объекта ± величина погрешности определения площади (Р ± Дельта Р)	310100+/-1949 м²
3	Иные характеристики объекта	-

Раздел 2

Сведения о местоположении границ объекта					
1. Система координат: МСК - 36, зона 1					
2. Сведения о характерных точках границ объекта					
Обозначение характерных точек границ	Координаты, м		Метод определения координат характерной точки	Средняя квадратическая погрешность положения характерной точки (Mt), м	Описание обозначения точки на местности (при наличии)
	X	Y			
1	2	3	4	5	6
1	357043.20	1337519.29	Картометрический	1.00	-
2	356989.54	1337773.05	Картометрический	1.00	-
3	356949.94	1337917.77	Картометрический	1.00	-
4	356888.14	1338142.52	Картометрический	1.00	-
5	356867.61	1338313.17	Картометрический	1.00	-
6	356834.58	1338400.71	Картометрический	1.00	-
7	356825.62	1338425.80	Картометрический	1.00	-
8	356806.58	1338495.35	Картометрический	1.00	-
9	356656.23	1338496.82	Картометрический	1.00	-
10	356581.21	1338499.32	Картометрический	1.00	-
11	356557.97	1338111.78	Картометрический	1.00	-
12	356540.52	1338081.58	Картометрический	1.00	-
13	356378.58	1338099.63	Картометрический	1.00	-
14	356345.56	1337773.99	Картометрический	1.00	-
15	356343.21	1337737.60	Картометрический	1.00	-
16	356338.19	1337721.91	Аналитический	0.30	-
17	356294.79	1337585.93	Картометрический	1.00	-
18	356268.64	1337450.82	Картометрический	1.00	-
19	356274.63	1337408.35	Картометрический	1.00	-
20	356353.09	1337391.90	Аналитический	0.30	-
21	356369.88	1337418.33	Аналитический	0.10	-
22	356368.15	1337463.21	Аналитический	0.10	-
23	356361.87	1337578.10	Картометрический	1.00	-
24	356357.53	1337657.21	Картометрический	1.00	-
25	356352.17	1337755.33	Аналитический	0.10	-
26	356484.53	1337922.41	Картометрический	1.00	-
27	356586.14	1337901.57	Картометрический	1.00	-
28	356595.26	1337887.06	Картометрический	1.00	-
29	356590.17	1337793.71	Картометрический	1.00	-
30	356599.59	1337755.93	Картометрический	1.00	-
31	356589.04	1337738.30	Аналитический	0.10	-
32	356605.30	1337634.91	Аналитический	0.10	-
33	356608.41	1337615.15	Аналитический	0.10	-
34	356692.43	1337644.28	Аналитический	0.10	-
35	356696.13	1337624.57	Аналитический	0.10	-
36	356611.87	1337595.39	Аналитический	0.10	-

1	2	3	4	5	6
37	356614.74	1337583.95	Аналитический	0.10	-
38	356622.41	1337552.06	Картометрический	1.00	-
39	356731.32	1337566.50	Картометрический	1.00	-
40	356809.41	1337296.24	Картометрический	1.00	-
41	356861.01	1337308.42	Картометрический	1.00	-
42	356895.45	1337319.11	Картометрический	1.00	-
43	356945.25	1337337.84	Картометрический	1.00	-
44	356888.32	1337424.98	Картометрический	1.00	-
45	356864.46	1337523.98	Картометрический	1.00	-
46	356834.26	1337559.90	Картометрический	1.00	-
47	356744.45	1337733.78	Картометрический	1.00	-
48	356757.16	1337787.78	Картометрический	1.00	-
49	356775.51	1337844.74	Картометрический	1.00	-
50	356804.13	1337862.83	Картометрический	1.00	-
51	356878.44	1337869.81	Картометрический	1.00	-
52	356932.99	1337693.92	Картометрический	1.00	-
53	356956.62	1337636.70	Картометрический	1.00	-
54	356983.37	1337600.17	Картометрический	1.00	-
1	357043.20	1337519.29	Картометрический	1.00	-
55	356845.48	1337928.52	Картометрический	1.00	-
56	356846.48	1337952.23	Картометрический	1.00	-
57	356809.09	1338075.31	Картометрический	1.00	-
58	356795.43	1338162.94	Картометрический	1.00	-
59	356791.70	1338286.59	Картометрический	1.00	-
60	356788.62	1338335.73	Картометрический	1.00	-
61	356794.73	1338402.31	Картометрический	1.00	-
62	356732.95	1338440.23	Картометрический	1.00	-
63	356714.65	1338471.70	Картометрический	1.00	-
64	356703.30	1338479.09	Картометрический	1.00	-
65	356672.82	1338455.80	Картометрический	1.00	-
66	356655.95	1338442.92	Картометрический	1.00	-
67	356669.83	1338389.07	Картометрический	1.00	-
68	356691.70	1338059.87	Картометрический	1.00	-
69	356703.46	1338036.69	Картометрический	1.00	-
70	356693.51	1337953.89	Картометрический	1.00	-
71	356720.66	1337936.90	Картометрический	1.00	-
55	356845.48	1337928.52	Картометрический	1.00	-

3. Сведения о характерных точках части (частей) границы объекта

Обозначение характерных точек части границы	Координаты, м		Метод определения координат характерной точки	Средняя квадратическая погрешность положения характерной точки (Mt), м	Описание обозначения точки на местности (при наличии)
	X	Y			
1	2	3	4	5	6
Часть №					
-	-	-	-	-	-

Раздел 3

Сведения о местоположении измененных (уточненных) границ объекта							
1. Система координат: -							
2. Сведения о характерных точках границ объекта							
Обозначение характерных точек границ	Существующие координаты, м		Измененные (уточненные) координаты, м		Метод определения координат характерной точки	Средняя квадратическая погрешность положения характерной точки (Mt), м	Описание обозначения точки на местности (при наличии)
	X	Y	X	Y			
1	2	3	4	5	6	7	8
-	-	-	-	-	-	-	-
3.Сведения о характерных точках части (частей) границы объекта							
Часть №							
-	-	-	-	-	-	-	-

Раздел 4

План границ объекта

Масштаб 1:5000

Используемые условные знаки и обозначения:

границы территориальной зоны

•1 характерная точка границ территориальной зоны

Заместитель руководителя БУВО «Нормативно-проектный центр»

Подпись А.В. Ромашов Дата « 28 » сентября 2020 г.

Место для оттиска печати (при наличии) лица, составившего описание местоположения границ объекта

ОПИСАНИЕ МЕСТОПОЛОЖЕНИЯ ГРАНИЦ

Зона сельскохозяйственного производства – СХ2

(наименование объекта, местоположение границ которого описано
(далее - объект)

Раздел 1

Сведения об объекте		
№ п/п	Характеристики объекта	Описание характеристик
1	2	3
1	Местоположение объекта	Воронежская область, Россошанский муниципальный район, Алейниковское сельское поселение, хутор Иванченково
2	Площадь объекта ± величина погрешности определения площади (Р ± Дельта Р)	55965+/-828 м²
3	Иные характеристики объекта	-

Раздел 2

Сведения о местоположении границ объекта					
1. Система координат: МСК - 36, зона 1					
2. Сведения о характерных точках границ объекта					
Обозначение характерных точек границ	Координаты, м		Метод определения координат характерной точки	Средняя квадратическая погрешность положения характерной точки (Mt), м	Описание обозначения точки на местности (при наличии)
	X	Y			
1	2	3	4	5	6
1	356696.13	1337624.57	Аналитический	0.10	-
2	356692.43	1337644.28	Аналитический	0.10	-
3	356608.41	1337615.15	Аналитический	0.10	-
4	356605.30	1337634.91	Аналитический	0.10	-
5	356589.04	1337738.30	Аналитический	0.10	-
6	356459.54	1337747.61	Картометрический	1.00	-
7	356464.38	1337658.71	Картометрический	1.00	-
8	356409.64	1337657.94	Картометрический	1.00	-
9	356357.53	1337657.21	Картометрический	1.00	-
10	356361.87	1337578.10	Картометрический	1.00	-
11	356368.15	1337463.21	Аналитический	0.10	-
12	356369.88	1337418.33	Аналитический	0.10	-
13	356353.09	1337391.90	Картометрический	1.00	-
14	356396.90	1337396.02	Картометрический	1.00	-
15	356405.38	1337420.75	Аналитический	0.10	-
16	356469.26	1337470.55	Картометрический	1.00	-
17	356518.18	1337508.69	Картометрический	1.00	-
18	356614.74	1337583.95	Аналитический	0.10	-
19	356611.87	1337595.39	Аналитический	0.10	-
1	356696.13	1337624.57	Аналитический	0.10	-
3. Сведения о характерных точках части (частей) границы объекта					
Обозначение характерных точек части границы	Координаты, м		Метод определения координат характерной точки	Средняя квадратическая погрешность положения характерной точки (Mt), м	Описание обозначения точки на местности (при наличии)
	X	Y			
1	2	3	4	5	6
Часть №					
-	-	-	-	-	-

Раздел 3

Сведения о местоположении измененных (уточненных) границ объекта							
1. Система координат: -							
2. Сведения о характерных точках границ объекта							
Обозначение характерных точек границ	Существующие координаты, м		Измененные (уточненные) координаты, м		Метод определения координат характерной точки	Средняя квадратическая погрешность положения характерной точки (Mt), м	Описание обозначения точки на местности (при наличии)
	X	Y	X	Y			
1	2	3	4	5	6	7	8
-	-	-	-	-	-	-	-
3.Сведения о характерных точках части (частей) границы объекта							
Часть №							
-	-	-	-	-	-	-	-

Раздел 4

План границ объекта

Масштаб 1:5000

Используемые условные знаки и обозначения :

границы территориальной зоны

•1 характерная точка границ территориальной зоны

Заместитель руководителя БУВО «Нормативно-проектный центр»

Подпись _____ А.В. Ромашов Дата « 28 » сентября 2020 г.

Место для оттиска печати (при наличии) лица, составившего описание местоположения границ объекта

ОПИСАНИЕ МЕСТОПОЛОЖЕНИЯ ГРАНИЦ

Зона ритуальных объектов - СН1

(наименование объекта, местоположение границ которого описано
(далее - объект)

Раздел 1

Сведения об объекте		
№ п/п	Характеристики объекта	Описание характеристик
1	2	3
1	Местоположение объекта	Воронежская область, Россошанский муниципальный район, Алейниковское сельское поселение, хутор Иванченково
2	Площадь объекта ± величина погрешности определения площади (Р ± Дельта Р)	3846+/-217 м²
3	Иные характеристики объекта	-

Раздел 2

Сведения о местоположении границ объекта					
1. Система координат: МСК - 36, зона 1					
2. Сведения о характерных точках границ объекта					
Обозначение характерных точек границ	Координаты, м		Метод определения координат характерной точки	Средняя квадратическая погрешность положения характерной точки (Mt), м	Описание обозначения точки на местности (при наличии)
	X	Y			
1	2	3	4	5	6
1	356714.65	1338471.70	Картометрический	1.00	-
2	356703.30	1338479.09	Картометрический	1.00	-
3	356672.82	1338455.80	Картометрический	1.00	-
4	356690.59	1338432.53	Картометрический	1.00	-
5	356713.29	1338455.76	Картометрический	1.00	-
1	356714.65	1338471.70	Картометрический	1.00	-
6	356910.03	1337571.91	Картометрический	1.00	-
7	356880.70	1337600.67	Картометрический	1.00	-
8	356834.26	1337559.90	Картометрический	1.00	-
9	356864.46	1337523.98	Картометрический	1.00	-
6	356910.03	1337571.91	Картометрический	1.00	-
3. Сведения о характерных точках части (частей) границы объекта					
Обозначение характерных точек части границы	Координаты, м		Метод определения координат характерной точки	Средняя квадратическая погрешность положения характерной точки (Mt), м	Описание обозначения точки на местности (при наличии)
	X	Y			
1	2	3	4	5	6
Часть №					
-	-	-	-	-	-

Раздел 3

Сведения о местоположении измененных (уточненных) границ объекта							
1. Система координат: -							
2. Сведения о характерных точках границ объекта							
Обозначение характерных точек границ	Существующие координаты, м		Измененные (уточненные) координаты, м		Метод определения координат характерной точки	Средняя квадратическая погрешность положения характерной точки (Mt), м	Описание обозначения точки на местности (при наличии)
	X	Y	X	Y			
1	2	3	4	5	6	7	8
-	-	-	-	-	-	-	-
3.Сведения о характерных точках части (частей) границы объекта							
Часть №							
-	-	-	-	-	-	-	-

Раздел 4

План границ объекта

Масштаб 1:5000

Используемые условные знаки и обозначения :

границы территориальной зоны

•1 характерная точка границ территориальной зоны

Заместитель руководителя БУВО «Нормативно-проектный центр»

Подпись А.В. Ромашов Дата « 28 » сентября 2020 г.

Место для оттиска печати (при наличии) лица, составившего описание местоположения границ объекта

Приложение №9
к правилам землепользования и застройки
Алейниковского сельского поселения
Россошанского муниципального района
Воронежской области

СВЕДЕНИЯ О ГРАНИЦАХ ТЕРРИТОРИАЛЬНЫХ ЗОН, СОДЕРЖАЩИЕ ГРАФИЧЕСКОЕ ОПИСАНИЕ МЕСТОПОЛОЖЕНИЯ ГРАНИЦ ТЕРРИТОРИАЛЬНЫХ ЗОН, ПЕРЕЧЕНЬ КООРДИНАТ ХАРАКТЕРНЫХ ТОЧЕК ГРАНИЦ ТЕРРИТОРИАЛЬНЫХ ЗОН ХУТОРА ИГОЛКИНО

ОПИСАНИЕ МЕСТОПОЛОЖЕНИЯ ГРАНИЦ

Зона застройки индивидуальными жилыми домами – Ж1

(наименование объекта, местоположение границ которого описано
(далее - объект)

Раздел 1

Сведения об объекте		
№ п/п	Характеристики объекта	Описание характеристик
1	2	3
1	Местоположение объекта	Воронежская область, Россошанский муниципальный район, Алейниковское сельское поселение, хутор Иголкино
2	Площадь объекта ± величина погрешности определения площади (Р ± Дельта Р)	146162+/-3345 м²
3	Иные характеристики объекта	-

Раздел 2

Сведения о местоположении границ объекта					
1. Система координат: МСК - 36, зона 1					
2. Сведения о характерных точках границ объекта					
Обозначение характерных точек границ	Координаты, м		Метод определения координат характерной точки	Средняя квадратическая погрешность положения характерной точки (Mt), м	Описание обозначения точки на местности (при наличии)
	X	Y			
1	2	3	4	5	6
1	356806.58	1338495.35	Картометрический	1.00	-
2	356812.94	1338653.02	Картометрический	1.00	-
3	356802.61	1339033.97	Картометрический	1.00	-
4	356780.64	1339021.90	Аналитический	2.50	-
5	356776.44	1339051.00	Аналитический	2.50	-
6	356799.11	1339086.24	Аналитический	2.50	-
7	356769.05	1339110.54	Аналитический	2.50	-
8	356761.18	1339150.27	Аналитический	2.50	-
9	356739.24	1339538.44	Картометрический	1.00	-
10	356649.18	1339600.54	Картометрический	1.00	-
11	356637.87	1339528.53	Картометрический	1.00	-
12	356632.53	1339460.65	Картометрический	1.00	-
13	356619.57	1339408.03	Картометрический	1.00	-
14	356637.10	1339256.27	Картометрический	1.00	-
15	356647.64	1339090.08	Аналитический	0.10	-
16	356651.89	1339076.95	Аналитический	0.10	-
17	356661.19	1339031.03	Аналитический	0.10	-
18	356643.13	1338933.72	Аналитический	0.10	-
19	356654.04	1338857.83	Картометрический	1.00	-
20	356681.86	1338818.91	Картометрический	1.00	-
21	356669.30	1338800.65	Картометрический	1.00	-
22	356666.91	1338665.23	Картометрический	1.00	-
23	356581.21	1338499.32	Картометрический	1.00	-
24	356656.23	1338496.82	Картометрический	1.00	-
1	356806.58	1338495.35	Картометрический	1.00	-
3. Сведения о характерных точках части (частей) границы объекта					
Обозначение характерных точек части границы	Координаты, м		Метод определения координат характерной точки	Средняя квадратическая погрешность положения характерной точки (Mt), м	Описание обозначения точки на местности (при наличии)
	X	Y			
1	2	3	4	5	6
Часть №					
-	-	-	-	-	-

Раздел 3

Сведения о местоположении измененных (уточненных) границ объекта							
1. Система координат: -							
2. Сведения о характерных точках границ объекта							
Обозначение характерных точек границ	Существующие координаты, м		Измененные (уточненные) координаты, м		Метод определения координат характерной точки	Средняя квадратическая погрешность положения характерной точки (Mt), м	Описание обозначения точки на местности (при наличии)
	X	Y	X	Y			
1	2	3	4	5	6	7	8
-	-	-	-	-	-	-	-
3.Сведения о характерных точках части (частей) границы объекта							
Часть №							
-	-	-	-	-	-	-	-

Раздел 4

План границ объекта



Масштаб 1:5000

Используемые условные знаки и обозначения:

границы территориальной зоны

•1 характерная точка границ территориальной зоны

Заместитель руководителя БУВО «Нормативно-проектный центр»

Подпись А.В. Ромашов Дата « 28 » сентября 2020 г.

Место для оттиска печати (при наличии) лица, составившего описание местоположения границ объекта

Приложение №10
к правилам землепользования и застройки
Алейниковского сельского поселения
Россошанского муниципального района
Воронежской области

СВЕДЕНИЯ О ГРАНИЦАХ ТЕРРИТОРИАЛЬНЫХ ЗОН, СОДЕРЖАЩИЕ ГРАФИЧЕСКОЕ ОПИСАНИЕ МЕСТОПОЛОЖЕНИЯ ГРАНИЦ ТЕРРИТОРИАЛЬНЫХ ЗОН, ПЕРЕЧЕНЬ КООРДИНАТ ХАРАКТЕРНЫХ ТОЧЕК ГРАНИЦ ТЕРРИТОРИАЛЬНЫХ ЗОН ХУТОРА ИЛОВКА

ОПИСАНИЕ МЕСТОПОЛОЖЕНИЯ ГРАНИЦ

Зона застройки индивидуальными жилыми домами – Ж1

(наименование объекта, местоположение границ которого описано
(далее - объект)

Раздел 1

Сведения об объекте		
№ п/п	Характеристики объекта	Описание характеристик
1	2	3
1	Местоположение объекта	Воронежская область, Россошанский муниципальный район, Алейниковское сельское поселение, хутор Иловка
2	Площадь объекта ± величина погрешности определения площади (Р ± Дельта Р)	226208+/-8323 м²
3	Иные характеристики объекта	-

Раздел 2

Сведения о местоположении границ объекта					
1. Система координат: МСК - 36, зона 1					
2. Сведения о характерных точках границ объекта					
Обозначение характерных точек границ	Координаты, м		Метод определения координат характерной точки	Средняя квадратическая погрешность положения характерной точки (Mt), м	Описание обозначения точки на местности (при наличии)
	X	Y			
1	2	3	4	5	6
1	355051.17	1343952.37	Картометрический	1.00	-
2	355018.43	1344054.63	Картометрический	1.00	-
3	354830.32	1344025.74	Картометрический	5.00	-
4	354750.89	1344025.44	Картометрический	5.00	-
5	354565.30	1344107.15	Картометрический	5.00	-
6	354507.02	1344133.11	Картометрический	5.00	-
7	354309.37	1344136.79	Картометрический	5.00	-
8	354310.19	1344180.64	Картометрический	5.00	-
9	354295.49	1344208.00	Картометрический	5.00	-
10	354256.66	1344210.39	Картометрический	5.00	-
11	354259.21	1344256.09	Картометрический	5.00	-
12	354241.00	1344276.76	Картометрический	5.00	-
13	353820.02	1344290.26	Картометрический	1.00	-
14	353839.53	1344144.22	Картометрический	1.00	-
15	353844.19	1344020.46	Картометрический	1.00	-
16	353906.69	1344019.96	Картометрический	5.00	-
17	353982.56	1344010.15	Картометрический	5.00	-
18	353980.08	1343967.82	Картометрический	1.00	-
19	354063.97	1343935.84	Картометрический	1.00	-
20	354129.62	1344012.64	Картометрический	5.00	-
21	354130.41	1344055.00	Картометрический	5.00	-
22	354271.54	1344043.06	Картометрический	5.00	-
23	354374.23	1344035.46	Картометрический	5.00	-
24	354439.70	1344012.28	Картометрический	5.00	-
25	354514.52	1343946.55	Картометрический	1.00	-
26	354580.68	1343914.89	Картометрический	1.00	-
27	354686.64	1343887.60	Картометрический	1.00	-
28	354760.05	1343886.13	Картометрический	1.00	-
29	354872.78	1343901.28	Картометрический	1.00	-
1	355051.17	1343952.37	Картометрический	1.00	-

3. Сведения о характерных точках части (частей) границы объекта					
Обозначение характерных точек части границы	Координаты, м		Метод определения координат характерной точки	Средняя квадратическая погрешность положения характерной точки (Mt), м	Описание обозначения точки на местности (при наличии)
	X	Y			
1	2	3	4	5	6
Часть №					
-	-	-	-	-	-

Раздел 3

Сведения о местоположении измененных (уточненных) границ объекта							
1. Система координат: -							
2. Сведения о характерных точках границ объекта							
Обозначение характерных точек границ	Существующие координаты, м		Измененные (уточненные) координаты, м		Метод определения координат характерной точки	Средняя квадратическая погрешность положения характерной точки (Mt), м	Описание обозначения точки на местности (при наличии)
	X	Y	X	Y			
1	2	3	4	5	6	7	8
-	-	-	-	-	-	-	-
3.Сведения о характерных точках части (частей) границы объекта							
Часть №							
-	-	-	-	-	-	-	-

Раздел 4

План границ объекта

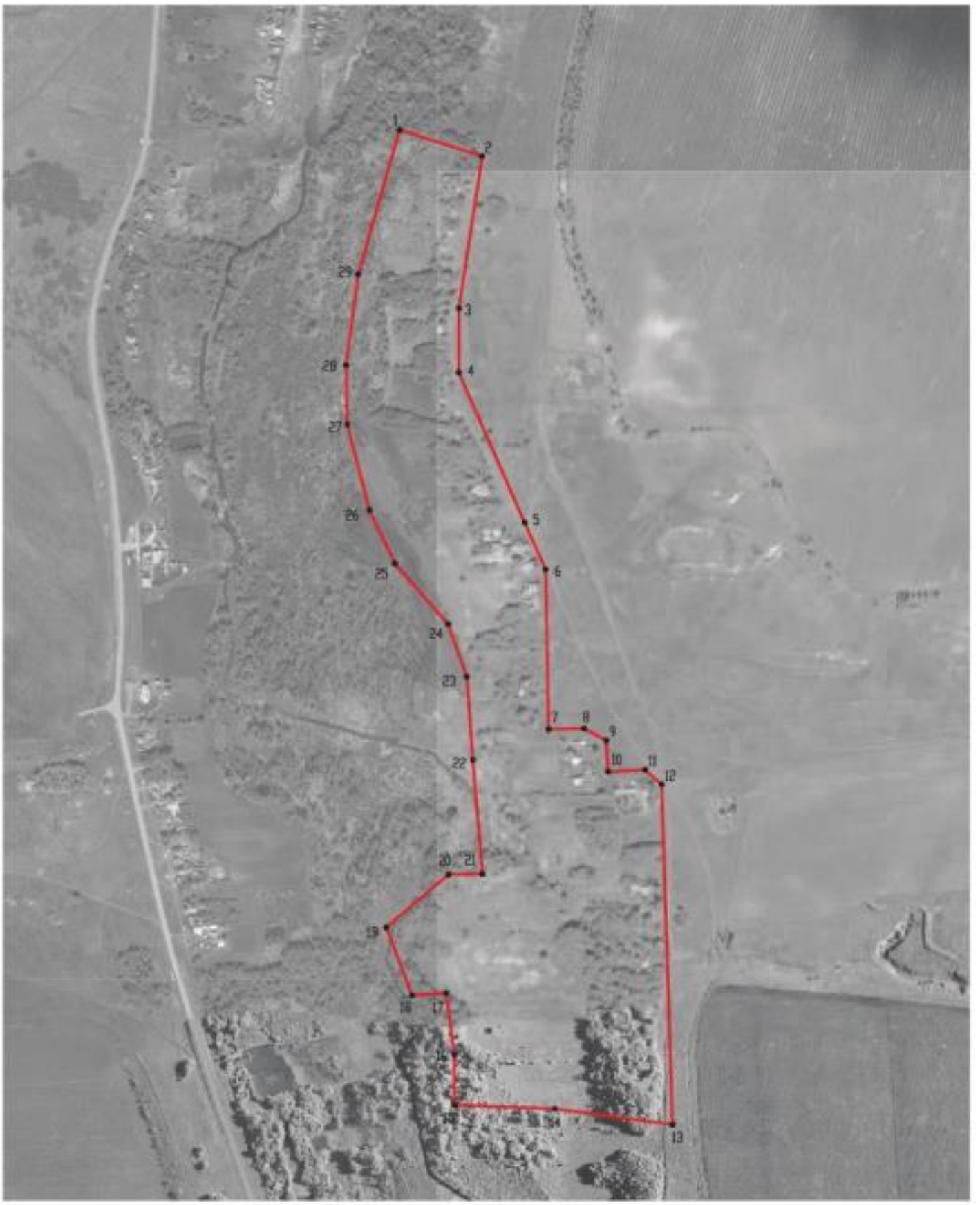

Масштаб 1:5000

Используемые условные знаки и обозначения:

границы территориальной зоны

•1 характерная точка границ территориальной зоны

Заместитель руководителя БУВО «Нормативно-проектный центр»

Подпись А.В. Ромашов Дата « 28 » сентября 2020 г.

Место для оттиска печати (при наличии) лица, составившего описание местоположения границ объекта

Приложение №11
к правилам землепользования и застройки
Алейниковского сельского поселения
Россошанского муниципального района
Воронежской области

СВЕДЕНИЯ О ГРАНИЦАХ ТЕРРИТОРИАЛЬНЫХ ЗОН, СОДЕРЖАЩИЕ ГРАФИЧЕСКОЕ ОПИСАНИЕ МЕСТОПОЛОЖЕНИЯ ГРАНИЦ ТЕРРИТОРИАЛЬНЫХ ЗОН, ПЕРЕЧЕНЬ КООРДИНАТ ХАРАКТЕРНЫХ ТОЧЕК ГРАНИЦ ТЕРРИТОРИАЛЬНЫХ ЗОН ХУТОРА КАМЕНЕВ

ОПИСАНИЕ МЕСТОПОЛОЖЕНИЯ ГРАНИЦ

Зона застройки индивидуальными жилыми домами – Ж1

(наименование объекта, местоположение границ которого описано
(далее - объект)

Раздел 1

Сведения об объекте		
№ п/п	Характеристики объекта	Описание характеристик
1	2	3
1	Местоположение объекта	Воронежская область, Россошанский муниципальный район, Алейниковское сельское поселение, хутор Каменев
2	Площадь объекта ± величина погрешности определения площади (Р ± Дельта Р)	56255+/-830 м²
3	Иные характеристики объекта	-

Раздел 2

Сведения о местоположении границ объекта					
1. Система координат: МСК - 36, зона 1					
2. Сведения о характерных точках границ объекта					
Обозначение характерных точек границ	Координаты, м		Метод определения координат характерной точки	Средняя квадратическая погрешность положения характерной точки (Mt), м	Описание обозначения точки на местности (при наличии)
	X	Y			
1	2	3	4	5	6
1	355888.59	1335612.88	Картометрический	1.00	-
2	355915.65	1335730.28	Картометрический	1.00	-
3	355861.69	1335742.96	Картометрический	1.00	-
4	355869.09	1335812.50	Картометрический	1.00	-
5	355860.25	1335866.73	Картометрический	1.00	-
6	355788.37	1335898.92	Картометрический	1.00	-
7	355717.26	1335909.88	Картометрический	1.00	-
8	355716.88	1335864.58	Картометрический	1.00	-
9	355720.55	1335807.71	Картометрический	1.00	-
10	355738.72	1335720.29	Картометрический	1.00	-
11	355757.20	1335680.03	Картометрический	1.00	-
12	355812.31	1335649.47	Картометрический	1.00	-
1	355888.59	1335612.88	Картометрический	1.00	-
13	355604.46	1335733.95	Картометрический	1.00	-
14	355560.22	1335916.31	Картометрический	1.00	-
15	355544.35	1335924.97	Картометрический	1.00	-
16	355540.98	1335943.73	Картометрический	1.00	-
17	355509.25	1335935.56	Картометрический	1.00	-
18	355452.44	1335936.37	Картометрический	1.00	-
19	355459.23	1335841.73	Картометрический	1.00	-
20	355496.77	1335842.59	Картометрический	1.00	-
21	355515.81	1335728.10	Картометрический	1.00	-
22	355577.87	1335742.01	Картометрический	1.00	-
23	355584.36	1335727.18	Картометрический	1.00	-
13	355604.46	1335733.95	Картометрический	1.00	-
3. Сведения о характерных точках части (частей) границы объекта					
Обозначение характерных точек части границы	Координаты, м		Метод определения координат характерной точки	Средняя квадратическая погрешность положения характерной точки (Mt), м	Описание обозначения точки на местности (при наличии)
	X	Y			
1	2	3	4	5	6
Часть №					
-	-	-	-	-	-

Раздел 3

Сведения о местоположении измененных (уточненных) границ объекта							
1. Система координат: -							
2. Сведения о характерных точках границ объекта							
Обозначение характерных точек границ	Существующие координаты, м		Измененные (уточненные) координаты, м		Метод определения координат характерной точки	Средняя квадратическая погрешность положения характерной точки (Mt), м	Описание обозначения точки на местности (при наличии)
	X	Y	X	Y			
1	2	3	4	5	6	7	8
-	-	-	-	-	-	-	-
3.Сведения о характерных точках части (частей) границы объекта							
Часть №							
-	-	-	-	-	-	-	-

Раздел 4

План границ объекта

Масштаб 1:5000

Используемые условные знаки и обозначения :

границы территориальной зоны

границы муниципального образования

•1 характерная точка границ территориальной зоны

Заместитель руководителя БУВО «Нормативно-проектный центр»

Подпись _____ А.В. Ромашов Дата « 28 » сентября 2020 г.

Место для оттиска печати (при наличии) лица, составившего описание местоположения границ объекта

Приложение №12
к правилам землепользования и застройки
Алейниковского сельского поселения
Россошанского муниципального района
Воронежской области

СВЕДЕНИЯ О ГРАНИЦАХ ТЕРРИТОРИАЛЬНЫХ ЗОН, СОДЕРЖАЩИЕ ГРАФИЧЕСКОЕ ОПИСАНИЕ МЕСТОПОЛОЖЕНИЯ ГРАНИЦ ТЕРРИТОРИАЛЬНЫХ ЗОН, ПЕРЕЧЕНЬ КООРДИНАТ ХАРАКТЕРНЫХ ТОЧЕК ГРАНИЦ ТЕРРИТОРИАЛЬНЫХ ЗОН ХУТОРА МИРОШНИКОВ

ОПИСАНИЕ МЕСТОПОЛОЖЕНИЯ ГРАНИЦ

Зона застройки индивидуальными жилыми домами – Ж1

(наименование объекта, местоположение границ которого описано
(далее - объект)

Раздел 1

Сведения об объекте		
№ п/п	Характеристики объекта	Описание характеристик
1	2	3
1	Местоположение объекта	Воронежская область, Россошанский муниципальный район, Алейниковское сельское поселение, хутор Мирошников
2	Площадь объекта ± величина погрешности определения площади (Р ± Дельта Р)	192461+/-1535 м²
3	Иные характеристики объекта	-

Раздел 2

Сведения о местоположении границ объекта					
1. Система координат: МСК - 36, зона 1					
2. Сведения о характерных точках границ объекта					
Обозначение характерных точек границ	Координаты, м		Метод определения координат характерной точки	Средняя квадратическая погрешность положения характерной точки (Mt), м	Описание обозначения точки на местности (при наличии)
	X	Y			
1	2	3	4	5	6
1	359065.85	1345850.58	Картометрический	1.00	-
2	359051.80	1345944.74	Картометрический	1.00	-
3	359034.77	1345945.32	Аналитический	0.10	-
4	358896.05	1345937.62	Аналитический	0.10	-
5	358823.49	1345924.79	Аналитический	0.10	-
6	358708.06	1345897.33	Аналитический	0.10	-
7	358771.60	1345775.50	Картометрический	1.00	-
1	359065.85	1345850.58	Картометрический	1.00	-
8	358644.65	1345763.01	Картометрический	1.00	-
9	358634.44	1345828.55	Аналитический	0.10	-
10	358496.85	1345799.62	Аналитический	0.10	-
11	358410.69	1345790.29	Аналитический	0.10	-
12	358313.07	1345707.31	Аналитический	0.10	-
13	358293.54	1345689.47	Аналитический	0.10	-
14	358281.08	1345699.54	Аналитический	0.10	-
15	358276.21	1345711.39	Аналитический	0.10	-
16	358282.27	1345737.47	Аналитический	0.10	-
17	358282.80	1345758.27	Аналитический	0.10	-
18	358286.48	1345776.31	Аналитический	0.10	-
19	358320.98	1345828.46	Аналитический	0.10	-
20	358327.66	1345844.28	Аналитический	0.10	-
21	358343.91	1345903.12	Аналитический	0.10	-
22	358369.43	1345963.82	Аналитический	0.10	-
23	358325.71	1345995.34	Аналитический	0.10	-
24	358220.63	1345999.78	Картометрический	1.00	-
25	358105.54	1345808.59	Картометрический	1.00	-
26	357960.37	1345591.35	Картометрический	1.00	-
27	358145.19	1345504.21	Картометрический	1.00	-
28	358186.61	1345512.50	Картометрический	1.00	-
29	358233.50	1345542.13	Картометрический	1.00	-
30	358313.07	1345566.40	Картометрический	1.00	-
31	358331.93	1345533.46	Картометрический	1.00	-
32	358419.99	1345614.02	Картометрический	1.00	-
33	358471.91	1345632.73	Картометрический	1.00	-
34	358455.21	1345665.38	Картометрический	1.00	-
35	358567.72	1345717.23	Картометрический	1.00	-

1	2	3	4	5	6
36	358572.16	1345741.05	Картометрический	1.00	-
8	358644.65	1345763.01	Картометрический	1.00	-

3. Сведения о характерных точках части (частей) границы объекта

Обозначение характерных точек части границы	Координаты, м		Метод определения координат характерной точки	Средняя квадратическая погрешность положения характерной точки (Mt), м	Описание обозначения точки на местности (при наличии)
	X	Y			
1	2	3	4	5	6
Часть №					
-	-	-	-	-	-

Раздел 3

Сведения о местоположении измененных (уточненных) границ объекта							
1. Система координат: -							
2. Сведения о характерных точках границ объекта							
Обозначение характерных точек границ	Существующие координаты, м		Измененные (уточненные) координаты, м		Метод определения координат характерной точки	Средняя квадратическая погрешность положения характерной точки (Mt), м	Описание обозначения точки на местности (при наличии)
	X	Y	X	Y			
1	2	3	4	5	6	7	8
-	-	-	-	-	-	-	-
3.Сведения о характерных точках части (частей) границы объекта							
Часть №							
-	-	-	-	-	-	-	-

Раздел 4

План границ объекта

Масштаб 1:5000

Используемые условные знаки и обозначения:

границы территориальной зоны

•1 характерная точка границ территориальной зоны

Заместитель руководителя БУНО «Нормативно-проектный центр»

Подпись А.В. Ромашов Дата « 28 » сентября 2020 г.

Место для оттиска печати (при наличии) лица, составившего описание местоположения границ объекта

ОПИСАНИЕ МЕСТОПОЛОЖЕНИЯ ГРАНИЦ

Зона сельскохозяйственного использования в границах населенных пунктов – СХ1

(наименование объекта, местоположение границ которого описано
(далее - объект)

Раздел 1

Сведения об объекте		
№ п/п	Характеристики объекта	Описание характеристик
1	2	3
1	Местоположение объекта	Воронежская область, Россошанский муниципальный район, Алейниковское сельское поселение, хутор Мирошников
2	Площадь объекта ± величина погрешности определения площади (Р ± Дельта Р)	326497+/-2000 м²
3	Иные характеристики объекта	-

Раздел 2

Сведения о местоположении границ объекта					
1. Система координат: МСК - 36, зона 1					
2. Сведения о характерных точках границ объекта					
Обозначение характерных точек границ	Координаты, м		Метод определения координат характерной точки	Средняя квадратическая погрешность положения характерной точки (Mt), м	Описание обозначения точки на местности (при наличии)
	X	Y			
1	2	3	4	5	6
1	359204.78	1345921.86	Картометрический	1.00	-
2	359216.19	1346011.48	Аналитический	0.10	-
3	359189.66	1346135.43	Картометрический	1.00	-
4	359071.12	1346192.60	Картометрический	1.00	-
5	359045.59	1346152.46	Картометрический	1.00	-
6	358973.64	1346113.19	Аналитический	0.10	-
7	358859.77	1346043.72	Аналитический	0.10	-
8	358854.17	1346109.93	Аналитический	0.10	-
9	358848.54	1346177.70	Аналитический	0.10	-
10	358802.70	1346178.99	Картометрический	1.00	-
11	358803.90	1346124.38	Картометрический	1.00	-
12	358750.66	1346126.52	Аналитический	0.10	-
13	358706.94	1346108.64	Аналитический	0.10	-
14	358676.32	1346098.92	Аналитический	0.10	-
15	358606.92	1346096.55	Аналитический	0.10	-
16	358573.41	1346113.90	Аналитический	0.10	-
17	358524.10	1346097.82	Аналитический	0.10	-
18	358402.28	1346089.79	Аналитический	0.10	-
19	358334.49	1346079.12	Аналитический	0.10	-
20	358301.64	1346084.78	Аналитический	0.10	-
21	358220.63	1345999.78	Картометрический	1.00	-
22	358325.71	1345995.34	Аналитический	0.10	-
23	358369.43	1345963.82	Аналитический	0.10	-
24	358343.91	1345903.12	Аналитический	0.10	-
25	358327.66	1345844.28	Аналитический	0.10	-
26	358320.98	1345828.46	Аналитический	0.10	-
27	358286.48	1345776.31	Аналитический	0.10	-
28	358282.80	1345758.27	Аналитический	0.10	-
29	358282.27	1345737.47	Аналитический	0.10	-
30	358276.21	1345711.39	Аналитический	0.10	-
31	358281.08	1345699.54	Аналитический	0.10	-
32	358293.54	1345689.47	Аналитический	0.10	-
33	358313.07	1345707.31	Аналитический	0.10	-
34	358410.69	1345790.29	Аналитический	0.10	-
35	358496.85	1345799.62	Аналитический	0.10	-
36	358634.44	1345828.55	Аналитический	0.10	-

1	2	3	4	5	6
37	358644.65	1345763.01	Картометрический	1.00	-
38	358572.16	1345741.05	Картометрический	1.00	-
39	358567.72	1345717.23	Картометрический	1.00	-
40	358455.21	1345665.38	Картометрический	1.00	-
41	358471.91	1345632.73	Картометрический	1.00	-
42	358629.55	1345691.14	Картометрический	1.00	-
43	358771.60	1345775.50	Картометрический	1.00	-
44	358708.06	1345897.33	Аналитический	0.10	-
45	358823.49	1345924.79	Аналитический	0.10	-
46	358896.05	1345937.62	Аналитический	0.10	-
47	359034.77	1345945.32	Аналитический	0.10	-
48	359051.80	1345944.74	Картометрический	1.00	-
49	359065.85	1345850.58	Картометрический	1.00	-
50	359186.18	1345876.10	Картометрический	1.00	-
1	359204.78	1345921.86	Картометрический	1.00	-
51	358210.96	1345389.84	Картометрический	1.00	-
52	358210.38	1345449.16	Картометрический	1.00	-
53	358331.93	1345533.46	Картометрический	1.00	-
54	358313.07	1345566.40	Картометрический	1.00	-
55	358233.50	1345542.13	Картометрический	1.00	-
56	358186.61	1345512.50	Картометрический	1.00	-
57	358145.19	1345504.21	Картометрический	1.00	-
58	357960.37	1345591.35	Картометрический	1.00	-
59	357916.35	1345540.77	Картометрический	1.00	-
60	358041.79	1345470.78	Картометрический	1.00	-
61	357996.89	1345419.03	Картометрический	1.00	-
51	358210.96	1345389.84	Картометрический	1.00	-
62	359356.11	1345489.59	Аналитический	0.30	-
63	359341.62	1345597.79	Аналитический	0.30	-
64	358970.45	1345517.36	Картометрический	1.00	-
65	359022.66	1345456.25	Картометрический	1.00	-
66	359083.57	1345471.39	Картометрический	1.00	-
67	359118.39	1345438.87	Аналитический	0.30	-
68	359248.80	1345447.13	Аналитический	0.30	-
62	359356.11	1345489.59	Аналитический	0.30	-

3. Сведения о характерных точках части (частей) границы объекта

Обозначение характерных точек части границы	Координаты, м		Метод определения координат характерной точки	Средняя квадратическая погрешность положения характерной точки (Mt), м	Описание обозначения точки на местности (при наличии)
	X	Y			
1	2	3	4	5	6
Часть №					
-	-	-	-	-	-

Раздел 3

Сведения о местоположении измененных (уточненных) границ объекта							
1. Система координат: -							
2. Сведения о характерных точках границ объекта							
Обозначение характерных точек границ	Существующие координаты, м		Измененные (уточненные) координаты, м		Метод определения координат характерной точки	Средняя квадратическая погрешность положения характерной точки (Mt), м	Описание обозначения точки на местности (при наличии)
	X	Y	X	Y			
1	2	3	4	5	6	7	8
-	-	-	-	-	-	-	-
3.Сведения о характерных точках части (частей) границы объекта							
Часть №							
-	-	-	-	-	-	-	-

Раздел 4

План границ объекта

Масштаб 1:5000

Используемые условные знаки и обозначения:

границы территориальной зоны

•1 характерная точка границ территориальной зоны

Заместитель руководителя БУВО «Нормативно-проектный центр»

Подпись А.В. Ромашов Дата « 28 » сентября 2020 г.

Место для оттиска печати (при наличии) лица, составившего описание местоположения границ объекта

ОПИСАНИЕ МЕСТОПОЛОЖЕНИЯ ГРАНИЦ

Зона ритуальных объектов - СН1

(наименование объекта, местоположение границ которого описано
(далее - объект)

Раздел 1

Сведения об объекте		
№ п/п	Характеристики объекта	Описание характеристик
1	2	3
1	Местоположение объекта	Воронежская область, Россошанский муниципальный район, Алейниковское сельское поселение, хутор Мирошников
2	Площадь объекта ± величина погрешности определения площади (Р ± Дельта Р)	4484+/-234 м²
3	Иные характеристики объекта	-

Раздел 2

Сведения о местоположении границ объекта					
1. Система координат: МСК - 36, зона 1					
2. Сведения о характерных точках границ объекта					
Обозначение характерных точек границ	Координаты, м		Метод определения координат характерной точки	Средняя квадратическая погрешность положения характерной точки (Mt), м	Описание обозначения точки на местности (при наличии)
	X	Y			
1	2	3	4	5	6
1	358803.90	1346124.38	Картометрический	1.00	-
2	358802.70	1346178.99	Картометрический	1.00	-
3	358738.63	1346180.99	Аналитический	0.10	-
4	358706.94	1346108.64	Аналитический	0.10	-
5	358750.66	1346126.52	Аналитический	0.10	-
1	358803.90	1346124.38	Картометрический	1.00	-
3. Сведения о характерных точках части (частей) границы объекта					
Обозначение характерных точек части границы	Координаты, м		Метод определения координат характерной точки	Средняя квадратическая погрешность положения характерной точки (Mt), м	Описание обозначения точки на местности (при наличии)
	X	Y			
1	2	3	4	5	6
Часть №					
-	-	-	-	-	-

Раздел 3

Сведения о местоположении измененных (уточненных) границ объекта							
1. Система координат: -							
2. Сведения о характерных точках границ объекта							
Обозначение характерных точек границ	Существующие координаты, м		Измененные (уточненные) координаты, м		Метод определения координат характерной точки	Средняя квадратическая погрешность положения характерной точки (Mt), м	Описание обозначения точки на местности (при наличии)
	X	Y	X	Y			
1	2	3	4	5	6	7	8
-	-	-	-	-	-	-	-
3.Сведения о характерных точках части (частей) границы объекта							
Часть №							
-	-	-	-	-	-	-	-

Раздел 4

План границ объекта

Масштаб 1:2000

Используемые условные знаки и обозначения :

границы территориальной зоны

•1 характерная точка границ территориальной зоны

Заместитель руководителя БУВО «Нормативно-проектный центр»

Подпись _____ А.В. Ромашов Дата « 28 » сентября 2020 г.

Место для оттиска печати (при наличии) лица, составившего описание местоположения границ объекта

Приложение №13
к правилам землепользования и застройки
Алейниковского сельского поселения
Россошанского муниципального района
Воронежской области

СВЕДЕНИЯ О ГРАНИЦАХ ТЕРРИТОРИАЛЬНЫХ ЗОН, СОДЕРЖАЩИЕ ГРАФИЧЕСКОЕ ОПИСАНИЕ МЕСТОПОЛОЖЕНИЯ ГРАНИЦ ТЕРРИТОРИАЛЬНЫХ ЗОН, ПЕРЕЧЕНЬ КООРДИНАТ ХАРАКТЕРНЫХ ТОЧЕК ГРАНИЦ ТЕРРИТОРИАЛЬНЫХ ЗОН СЕЛА НИЖНИЙ КАРАБУТ

ОПИСАНИЕ МЕСТОПОЛОЖЕНИЯ ГРАНИЦ

Зона застройки индивидуальными жилыми домами – Ж1

(наименование объекта, местоположение границ которого описано
(далее - объект)

Раздел 1

Сведения об объекте		
№ п/п	Характеристики объекта	Описание характеристик
1	2	3
1	Местоположение объекта	Воронежская область, Россошанский муниципальный район, Алейниковское сельское поселение, село Нижний Карабут
2	Площадь объекта ± величина погрешности определения площади (Р ± Дельта Р)	1776801+/-11663 м²
3	Иные характеристики объекта	-

Раздел 2

Сведения о местоположении границ объекта					
1. Система координат: МСК - 36, зона 1					
2. Сведения о характерных точках границ объекта					
Обозначение характерных точек границ	Координаты, м		Метод определения координат характерной точки	Средняя квадратическая погрешность положения характерной точки (Mt), м	Описание обозначения точки на местности (при наличии)
	X	Y			
1	2	3	4	5	6
1	359147.61	1355490.36	Картометрический	1.00	-
2	359156.30	1355506.21	Картометрический	1.00	-
3	359198.22	1355767.00	Картометрический	1.00	-
4	359189.12	1355866.63	Картометрический	1.00	-
5	359217.34	1355987.82	Картометрический	1.00	-
6	359284.89	1356096.49	Картометрический	1.00	-
7	359314.67	1356284.71	Картометрический	1.00	-
8	359301.92	1356450.49	Картометрический	1.00	-
9	359249.62	1356497.62	Картометрический	1.00	-
10	359227.30	1356531.67	Картометрический	1.00	-
11	359207.73	1356640.45	Картометрический	1.00	-
12	359204.58	1356685.60	Картометрический	1.00	-
13	359225.09	1356792.93	Картометрический	1.00	-
14	359243.55	1356843.05	Картометрический	1.00	-
15	359283.80	1356950.32	Картометрический	1.00	-
16	358994.61	1357013.43	Аналитический	0.10	-
17	358981.50	1356987.13	Аналитический	0.10	-
18	358979.31	1356982.59	Картометрический	1.00	-
19	358962.81	1356960.13	Картометрический	1.00	-
20	358927.84	1356903.07	Аналитический	0.10	-
21	358884.63	1356828.70	Аналитический	0.10	-
22	358843.36	1356740.12	Аналитический	0.10	-
23	358832.20	1356705.67	Аналитический	0.10	-
24	358795.22	1356590.03	Аналитический	0.10	-
25	358781.33	1356545.56	Аналитический	0.10	-
26	358780.81	1356521.93	Аналитический	0.10	-
27	358793.86	1356468.34	Аналитический	0.10	-
28	358808.78	1356398.09	Аналитический	0.10	-
29	358813.47	1356375.50	Аналитический	0.10	-
30	358817.34	1356369.19	Аналитический	0.10	-
31	358821.06	1356364.58	Аналитический	0.10	-
32	358825.92	1356360.21	Аналитический	0.10	-
33	358824.74	1356346.57	Аналитический	0.10	-
34	358822.25	1356346.87	Аналитический	0.10	-
35	358816.44	1356343.96	Аналитический	0.10	-
36	358814.80	1356341.12	Аналитический	0.10	-
37	358809.72	1356299.51	Аналитический	0.10	-

1	2	3	4	5	6
38	358803.27	1356255.78	Аналитический	0.10	-
39	358795.92	1356217.20	Аналитический	0.10	-
40	358788.30	1356184.48	Аналитический	0.10	-
41	358759.15	1356082.68	Аналитический	0.10	-
42	358756.95	1356063.81	Аналитический	0.10	-
43	358750.32	1355997.05	Аналитический	0.10	-
44	358741.67	1355943.79	Аналитический	0.10	-
45	358730.72	1355896.57	Аналитический	0.10	-
46	358716.26	1355841.65	Аналитический	0.10	-
47	358688.95	1355755.24	Аналитический	0.10	-
48	358660.57	1355660.42	Аналитический	0.10	-
49	358665.16	1355656.71	Аналитический	0.10	-
50	358660.07	1355638.78	Аналитический	0.10	-
51	358649.97	1355629.90	Аналитический	0.10	-
52	358641.75	1355594.97	Аналитический	0.10	-
53	358636.44	1355545.29	Аналитический	0.10	-
54	358630.97	1355494.21	Аналитический	0.10	-
55	358626.29	1355441.52	Аналитический	0.10	-
56	358625.98	1355413.13	Аналитический	0.10	-
57	358642.08	1355238.83	Аналитический	0.10	-
58	358649.80	1355145.17	Аналитический	0.10	-
59	358654.25	1355091.12	Аналитический	0.10	-
60	358663.75	1355042.15	Аналитический	0.10	-
61	358684.46	1354964.79	Аналитический	0.10	-
62	358699.90	1354894.98	Аналитический	0.10	-
63	358706.56	1354860.93	Аналитический	0.10	-
64	358720.67	1354747.26	Аналитический	0.10	-
65	358726.99	1354691.98	Аналитический	0.10	-
66	358732.08	1354655.40	Аналитический	0.10	-
67	358740.61	1354648.68	Аналитический	0.50	-
68	358737.43	1354630.99	Аналитический	0.50	-
69	358805.11	1354609.14	Картометрический	1.00	-
70	358810.06	1354621.10	Аналитический	2.50	-
71	358976.59	1355092.53	Картометрический	1.00	-
72	359000.40	1355461.77	Картометрический	1.00	-
73	359131.56	1355466.43	Картометрический	1.00	-
1	359147.61	1355490.36	Картометрический	1.00	-
74	358619.26	1355244.94	Картометрический	1.00	-
75	358603.59	1355410.72	Аналитический	0.10	-
76	358605.65	1355443.69	Аналитический	0.10	-
77	358610.91	1355496.11	Аналитический	0.10	-
78	358618.07	1355586.17	Аналитический	0.10	-
79	358610.50	1355592.89	Аналитический	0.10	-
80	358614.86	1355604.09	Аналитический	0.10	-
81	358577.08	1355620.27	Картометрический	1.00	-
82	358581.90	1355649.52	Картометрический	1.00	-
83	358603.82	1355700.37	Картометрический	1.00	-
84	358612.34	1355720.96	Картометрический	1.00	-
85	358622.35	1355836.70	Картометрический	1.00	-

1	2	3	4	5	6
86	358624.68	1355865.90	Картометрический	1.00	-
87	358684.71	1355840.04	Аналитический	0.10	-
88	358689.10	1355851.66	Аналитический	0.10	-
89	358693.78	1355853.87	Аналитический	0.10	-
90	358702.43	1355878.01	Аналитический	0.10	-
91	358711.85	1355908.76	Аналитический	0.10	-
92	358721.14	1355942.55	Аналитический	0.10	-
93	358732.28	1355998.32	Аналитический	0.10	-
94	358740.91	1356067.19	Аналитический	0.10	-
95	358744.93	1356089.20	Аналитический	0.10	-
96	358753.91	1356117.14	Аналитический	0.10	-
97	358770.62	1356171.88	Аналитический	0.10	-
98	358775.30	1356186.39	Аналитический	0.10	-
99	358780.44	1356206.44	Аналитический	0.10	-
100	358792.24	1356269.06	Аналитический	0.10	-
101	358796.64	1356307.61	Аналитический	0.10	-
102	358799.71	1356342.07	Аналитический	0.10	-
103	358799.11	1356349.45	Аналитический	0.10	-
104	358795.34	1356354.34	Аналитический	0.10	-
105	358787.59	1356358.78	Аналитический	0.10	-
106	358790.09	1356371.47	Аналитический	0.10	-
107	358793.66	1356375.57	Аналитический	0.10	-
108	358789.74	1356396.04	Аналитический	0.10	-
109	358773.48	1356472.99	Аналитический	0.10	-
110	358766.91	1356518.62	Аналитический	0.10	-
111	358764.33	1356547.48	Аналитический	0.10	-
112	358784.57	1356604.27	Аналитический	0.10	-
113	358818.01	1356706.37	Аналитический	0.10	-
114	358829.15	1356740.97	Аналитический	0.10	-
115	358871.87	1356831.53	Аналитический	0.10	-
116	358916.46	1356909.50	Аналитический	0.10	-
117	358940.35	1356951.92	Картометрический	1.00	-
118	358966.20	1356989.43	Картометрический	1.00	-
119	358969.89	1357005.12	Картометрический	1.00	-
120	358968.52	1357015.93	Картометрический	1.00	-
121	358966.51	1357019.51	Аналитический	0.10	-
122	358971.28	1357030.56	Аналитический	0.10	-
123	358539.29	1357219.51	Картометрический	1.00	-
124	358526.38	1357203.70	Картометрический	1.00	-
125	358519.07	1357165.75	Картометрический	1.00	-
126	358506.71	1357135.88	Картометрический	1.00	-
127	358485.91	1357144.63	Аналитический	0.10	-
128	358481.21	1357146.62	Аналитический	0.10	-
129	358435.76	1357124.82	Аналитический	0.10	-
130	358321.72	1357070.72	Аналитический	0.10	-
131	358122.68	1356940.29	Картометрический	1.00	-
132	358160.01	1356833.12	Картометрический	1.00	-
133	358168.50	1356805.40	Картометрический	1.00	-
134	358299.49	1356708.24	Аналитический	2.50	-
135	358432.68	1356638.16	Аналитический	2.50	-
136	358530.73	1356602.27	Картометрический	1.00	-

1	2	3	4	5	6
137	358486.02	1356451.08	Картометрический	1.00	-
138	358421.25	1356440.69	Картометрический	1.00	-
139	358308.82	1356355.56	Картометрический	1.00	-
140	358342.01	1356270.77	Картометрический	1.00	-
141	358356.81	1356160.94	Картометрический	1.00	-
142	358303.31	1356125.40	Картометрический	1.00	-
143	358258.00	1356034.73	Картометрический	1.00	-
144	358243.58	1355885.92	Картометрический	1.00	-
145	358378.93	1355801.01	Картометрический	1.00	-
146	358289.27	1355684.63	Картометрический	1.00	-
147	358205.28	1355558.56	Картометрический	1.00	-
148	358133.09	1355318.75	Картометрический	1.00	-
149	358184.26	1355288.45	Картометрический	1.00	-
150	358267.60	1355261.68	Картометрический	1.00	-
151	358346.03	1355254.97	Картометрический	1.00	-
152	358421.81	1355254.54	Картометрический	1.00	-
153	358429.42	1355261.72	Картометрический	1.00	-
154	358436.87	1355286.02	Картометрический	1.00	-
155	358478.74	1355282.12	Картометрический	1.00	-
156	358491.40	1355279.42	Картометрический	1.00	-
157	358491.44	1355245.68	Картометрический	1.00	-
158	358587.93	1355244.71	Картометрический	1.00	-
159	358605.14	1355244.07	Картометрический	1.00	-
74	358619.26	1355244.94	Картометрический	1.00	-
160	358574.43	1356751.21	Картометрический	1.00	-
161	358607.99	1356847.55	Картометрический	1.00	-
162	358509.78	1356835.92	Картометрический	1.00	-
163	358418.55	1356823.61	Картометрический	1.00	-
164	358507.10	1356782.11	Картометрический	1.00	-
160	358574.43	1356751.21	Картометрический	1.00	-

3. Сведения о характерных точках части (частей) границы объекта

Обозначение характерных точек части границы	Координаты, м		Метод определения координат характерной точки	Средняя квадратическая погрешность положения характерной точки (Mt), м	Описание обозначения точки на местности (при наличии)
	X	Y			
1	2	3	4	5	6
Часть №					
-	-	-	-	-	-

Раздел 3

Сведения о местоположении измененных (уточненных) границ объекта							
1. Система координат: -							
2. Сведения о характерных точках границ объекта							
Обозначение характерных точек границ	Существующие координаты, м		Измененные (уточненные) координаты, м		Метод определения координат характерной точки	Средняя квадратическая погрешность положения характерной точки (Mt), м	Описание обозначения точки на местности (при наличии)
	X	Y	X	Y			
1	2	3	4	5	6	7	8
-	-	-	-	-	-	-	-
3.Сведения о характерных точках части (частей) границы объекта							
Часть №							
-	-	-	-	-	-	-	-

Раздел 4

План границ объекта

Масштаб 1:5000

Используемые условные знаки и обозначения:

- границы территориальной зоны
- границы муниципального образования
- ▪1 характерная точка границ территориальной зоны

Заместитель руководителя БУНО «Нормативно-проектный центр»

Подпись _____ А.Н. Романов Дата «28» сентября 2020 г.

Место для оттиска печати (при наличии) лица, составившего описание местоположения границ объекта

ОПИСАНИЕ МЕСТОПОЛОЖЕНИЯ ГРАНИЦ

Общественно-деловая зона – ОД

(наименование объекта, местоположение границ которого описано
(далее - объект)

Раздел 1

Сведения об объекте		
№ п/п	Характеристики объекта	Описание характеристик
1	2	3
1	Местоположение объекта	Воронежская область, Россошанский муниципальный район, Алейниковское сельское поселение, село Нижний Карабут
2	Площадь объекта ± величина погрешности определения площади (Р ± Дельта Р)	37017+/-673 м²
3	Иные характеристики объекта	-

Раздел 2

Сведения о местоположении границ объекта					
1. Система координат: МСК - 36, зона 1					
2. Сведения о характерных точках границ объекта					
Обозначение характерных точек границ	Координаты, м		Метод определения координат характерной точки	Средняя квадратическая погрешность положения характерной точки (Mt), м	Описание обозначения точки на местности (при наличии)
	X	Y			
1	2	3	4	5	6
1	358614.86	1355604.09	Аналитический	0.10	-
2	358623.98	1355609.52	Аналитический	0.10	-
3	358628.12	1355630.11	Аналитический	0.10	-
4	358633.62	1355656.53	Аналитический	0.10	-
5	358649.29	1355710.81	Аналитический	0.10	-
6	358657.23	1355734.07	Аналитический	0.10	-
7	358669.06	1355764.17	Аналитический	0.10	-
8	358688.66	1355829.92	Аналитический	0.10	-
9	358684.71	1355840.04	Аналитический	0.10	-
10	358624.68	1355865.90	Картометрический	1.00	-
11	358622.35	1355836.70	Картометрический	1.00	-
12	358612.34	1355720.96	Картометрический	1.00	-
13	358603.82	1355700.37	Картометрический	1.00	-
14	358581.90	1355649.52	Картометрический	1.00	-
15	358577.08	1355620.27	Картометрический	1.00	-
1	358614.86	1355604.09	Аналитический	0.10	-
16	358242.04	1355869.79	Картометрический	1.00	-
17	358243.58	1355885.92	Картометрический	1.00	-
18	358258.00	1356034.73	Картометрический	1.00	-
19	358163.67	1356044.49	Картометрический	1.00	-
20	358146.57	1355882.34	Картометрический	1.00	-
16	358242.04	1355869.79	Картометрический	1.00	-
21	358574.43	1356751.21	Картометрический	1.00	-
22	358607.99	1356847.55	Картометрический	1.00	-
23	358509.78	1356835.92	Картометрический	1.00	-
24	358418.55	1356823.61	Картометрический	1.00	-
25	358507.10	1356782.11	Картометрический	1.00	-
21	358574.43	1356751.21	Картометрический	1.00	-

3. Сведения о характерных точках части (частей) границы объекта					
Обозначение характерных точек части границы	Координаты, м		Метод определения координат характерной точки	Средняя квадратическая погрешность положения характерной точки (Mt), м	Описание обозначения точки на местности (при наличии)
	X	Y			
1	2	3	4	5	6
Часть №					
-	-	-	-	-	-

Раздел 3

Сведения о местоположении измененных (уточненных) границ объекта							
1. Система координат: -							
2. Сведения о характерных точках границ объекта							
Обозначение характерных точек границ	Существующие координаты, м		Измененные (уточненные) координаты, м		Метод определения координат характерной точки	Средняя квадратическая погрешность положения характерной точки (Mt), м	Описание обозначения точки на местности (при наличии)
	X	Y	X	Y			
1	2	3	4	5	6	7	8
-	-	-	-	-	-	-	-
3.Сведения о характерных точках части (частей) границы объекта							
Часть №							
-	-	-	-	-	-	-	-

Раздел 4

План границ объекта

Масштаб 1:5000

Используемые условные знаки и обозначения:

границы территориальной зоны

•1 характерная точка границ территориальной зоны

Заместитель руководителя БУНО «Нормативно-проектный центр»

Подпись А.В. Ромашов Дата « 28 » сентября 2020 г.

Место для оттиска печати (при наличии) лица, составившего описание местоположения границ объекта

ОПИСАНИЕ МЕСТОПОЛОЖЕНИЯ ГРАНИЦ

Зона улиц, дорог, инженерной и транспортной инфраструктуры – ИТ1

(наименование объекта, местоположение границ которого описано
(далее - объект)

Раздел 1

Сведения об объекте		
№ п/п	Характеристики объекта	Описание характеристик
1	2	3
1	Местоположение объекта	Воронежская область, Россошанский муниципальный район, Алейниковское сельское поселение, село Нижний Карабут
2	Площадь объекта ± величина погрешности определения площади (Р ± Дельта Р)	47560+/-763 м²
3	Иные характеристики объекта	-

Раздел 2

Сведения о местоположении границ объекта					
1. Система координат: МСК - 36, зона 1					
2. Сведения о характерных точках границ объекта					
Обозначение характерных точек границ	Координаты, м		Метод определения координат характерной точки	Средняя квадратическая погрешность положения характерной точки (Mt), м	Описание обозначения точки на местности (при наличии)
	X	Y			
1	2	3	4	5	6
1	358726.99	1354691.98	Аналитический	0.10	-
2	358720.67	1354747.26	Аналитический	0.10	-
3	358706.56	1354860.93	Аналитический	0.10	-
4	358699.90	1354894.98	Аналитический	0.10	-
5	358684.46	1354964.79	Аналитический	0.10	-
6	358663.75	1355042.15	Аналитический	0.10	-
7	358654.25	1355091.12	Аналитический	0.10	-
8	358649.80	1355145.17	Аналитический	0.10	-
9	358642.08	1355238.83	Аналитический	0.10	-
10	358625.98	1355413.13	Аналитический	0.10	-
11	358626.29	1355441.52	Аналитический	0.10	-
12	358630.97	1355494.21	Аналитический	0.10	-
13	358636.44	1355545.29	Аналитический	0.10	-
14	358641.75	1355594.97	Аналитический	0.10	-
15	358649.97	1355629.90	Аналитический	0.10	-
16	358660.07	1355638.78	Аналитический	0.10	-
17	358665.16	1355656.71	Аналитический	0.10	-
18	358660.57	1355660.42	Аналитический	0.10	-
19	358688.95	1355755.24	Аналитический	0.10	-
20	358716.26	1355841.65	Аналитический	0.10	-
21	358730.72	1355896.57	Аналитический	0.10	-
22	358741.67	1355943.79	Аналитический	0.10	-
23	358750.32	1355997.05	Аналитический	0.10	-
24	358756.95	1356063.81	Аналитический	0.10	-
25	358759.15	1356082.68	Аналитический	0.10	-
26	358788.30	1356184.48	Аналитический	0.10	-
27	358795.92	1356217.20	Аналитический	0.10	-
28	358803.27	1356255.78	Аналитический	0.10	-
29	358809.72	1356299.51	Аналитический	0.10	-
30	358814.80	1356341.12	Аналитический	0.10	-
31	358816.44	1356343.96	Аналитический	0.10	-
32	358822.25	1356346.87	Аналитический	0.10	-
33	358824.74	1356346.57	Аналитический	0.10	-
34	358825.92	1356360.21	Аналитический	0.10	-
35	358821.06	1356364.58	Аналитический	0.10	-
36	358817.34	1356369.19	Аналитический	0.10	-
37	358813.47	1356375.50	Аналитический	0.10	-
38	358808.78	1356398.09	Аналитический	0.10	-

1	2	3	4	5	6
39	358793.86	1356468.34	Аналитический	0.10	-
40	358780.81	1356521.93	Аналитический	0.10	-
41	358781.33	1356545.56	Аналитический	0.10	-
42	358795.22	1356590.03	Аналитический	0.10	-
43	358832.20	1356705.67	Аналитический	0.10	-
44	358843.36	1356740.12	Аналитический	0.10	-
45	358884.63	1356828.70	Аналитический	0.10	-
46	358927.84	1356903.07	Аналитический	0.10	-
47	358962.81	1356960.13	Картометрический	1.00	-
48	358979.31	1356982.59	Картометрический	1.00	-
49	358981.50	1356987.13	Аналитический	0.10	-
50	358994.61	1357013.43	Аналитический	0.10	-
51	358971.28	1357030.56	Аналитический	0.10	-
52	358966.51	1357019.51	Аналитический	0.10	-
53	358968.52	1357015.93	Картометрический	1.00	-
54	358969.89	1357005.12	Картометрический	1.00	-
55	358966.20	1356989.43	Картометрический	1.00	-
56	358940.35	1356951.92	Картометрический	1.00	-
57	358916.46	1356909.50	Аналитический	0.10	-
58	358871.87	1356831.53	Аналитический	0.10	-
59	358829.15	1356740.97	Аналитический	0.10	-
60	358818.01	1356706.37	Аналитический	0.10	-
61	358784.57	1356604.27	Аналитический	0.10	-
62	358764.33	1356547.48	Аналитический	0.10	-
63	358766.91	1356518.62	Аналитический	0.10	-
64	358773.48	1356472.99	Аналитический	0.10	-
65	358789.74	1356396.04	Аналитический	0.10	-
66	358793.66	1356375.57	Аналитический	0.10	-
67	358790.09	1356371.47	Аналитический	0.10	-
68	358787.59	1356358.78	Аналитический	0.10	-
69	358795.34	1356354.34	Аналитический	0.10	-
70	358799.11	1356349.45	Аналитический	0.10	-
71	358799.71	1356342.07	Аналитический	0.10	-
72	358796.64	1356307.61	Аналитический	0.10	-
73	358792.24	1356269.06	Аналитический	0.10	-
74	358780.44	1356206.44	Аналитический	0.10	-
75	358775.30	1356186.39	Аналитический	0.10	-
76	358770.62	1356171.88	Аналитический	0.10	-
77	358753.91	1356117.14	Аналитический	0.10	-
78	358744.93	1356089.20	Аналитический	0.10	-
79	358740.91	1356067.19	Аналитический	0.10	-
80	358732.28	1355998.32	Аналитический	0.10	-
81	358721.14	1355942.55	Аналитический	0.10	-
82	358711.85	1355908.76	Аналитический	0.10	-
83	358702.43	1355878.01	Аналитический	0.10	-
84	358693.78	1355853.87	Аналитический	0.10	-
85	358689.10	1355851.66	Аналитический	0.10	-
86	358684.71	1355840.04	Аналитический	0.10	-
87	358688.66	1355829.92	Аналитический	0.10	-
88	358669.06	1355764.17	Аналитический	0.10	-

1	2	3	4	5	6
89	358657.23	1355734.07	Аналитический	0.10	-
90	358649.29	1355710.81	Аналитический	0.10	-
91	358633.62	1355656.53	Аналитический	0.10	-
92	358628.12	1355630.11	Аналитический	0.10	-
93	358623.98	1355609.52	Аналитический	0.10	-
94	358614.86	1355604.09	Аналитический	0.10	-
95	358610.50	1355592.89	Аналитический	0.10	-
96	358618.07	1355586.17	Аналитический	0.10	-
97	358610.91	1355496.11	Аналитический	0.10	-
98	358605.65	1355443.69	Аналитический	0.10	-
99	358603.59	1355410.72	Аналитический	0.10	-
100	358619.26	1355244.94	Картометрический	1.00	-
101	358629.78	1355133.17	Аналитический	0.10	-
102	358634.71	1355080.60	Аналитический	0.10	-
103	358641.60	1355038.44	Аналитический	0.10	-
104	358663.81	1354953.60	Аналитический	0.10	-
105	358677.82	1354890.16	Аналитический	0.10	-
106	358683.51	1354860.88	Аналитический	0.10	-
107	358691.75	1354796.97	Аналитический	0.10	-
108	358695.59	1354746.51	Аналитический	0.10	-
109	358700.24	1354696.99	Аналитический	0.10	-
110	358701.98	1354663.19	Аналитический	0.10	-
111	358732.08	1354655.40	Аналитический	0.10	-
1	358726.99	1354691.98	Аналитический	0.10	-

3. Сведения о характерных точках части (частей) границы объекта

Обозначение характерных точек части границы	Координаты, м		Метод определения координат характерной точки	Средняя квадратическая погрешность положения характерной точки (Mt), м	Описание обозначения точки на местности (при наличии)
	X	Y			
1	2	3	4	5	6
Часть №					
-	-	-	-	-	-

Раздел 3

Сведения о местоположении измененных (уточненных) границ объекта							
1. Система координат: -							
2. Сведения о характерных точках границ объекта							
Обозначение характерных точек границ	Существующие координаты, м		Измененные (уточненные) координаты, м		Метод определения координат характерной точки	Средняя квадратическая погрешность положения характерной точки (Mt), м	Описание обозначения точки на местности (при наличии)
	X	Y	X	Y			
1	2	3	4	5	6	7	8
-	-	-	-	-	-	-	-
3.Сведения о характерных точках части (частей) границы объекта							
Часть №							
-	-	-	-	-	-	-	-

Раздел 4

План границ объекта

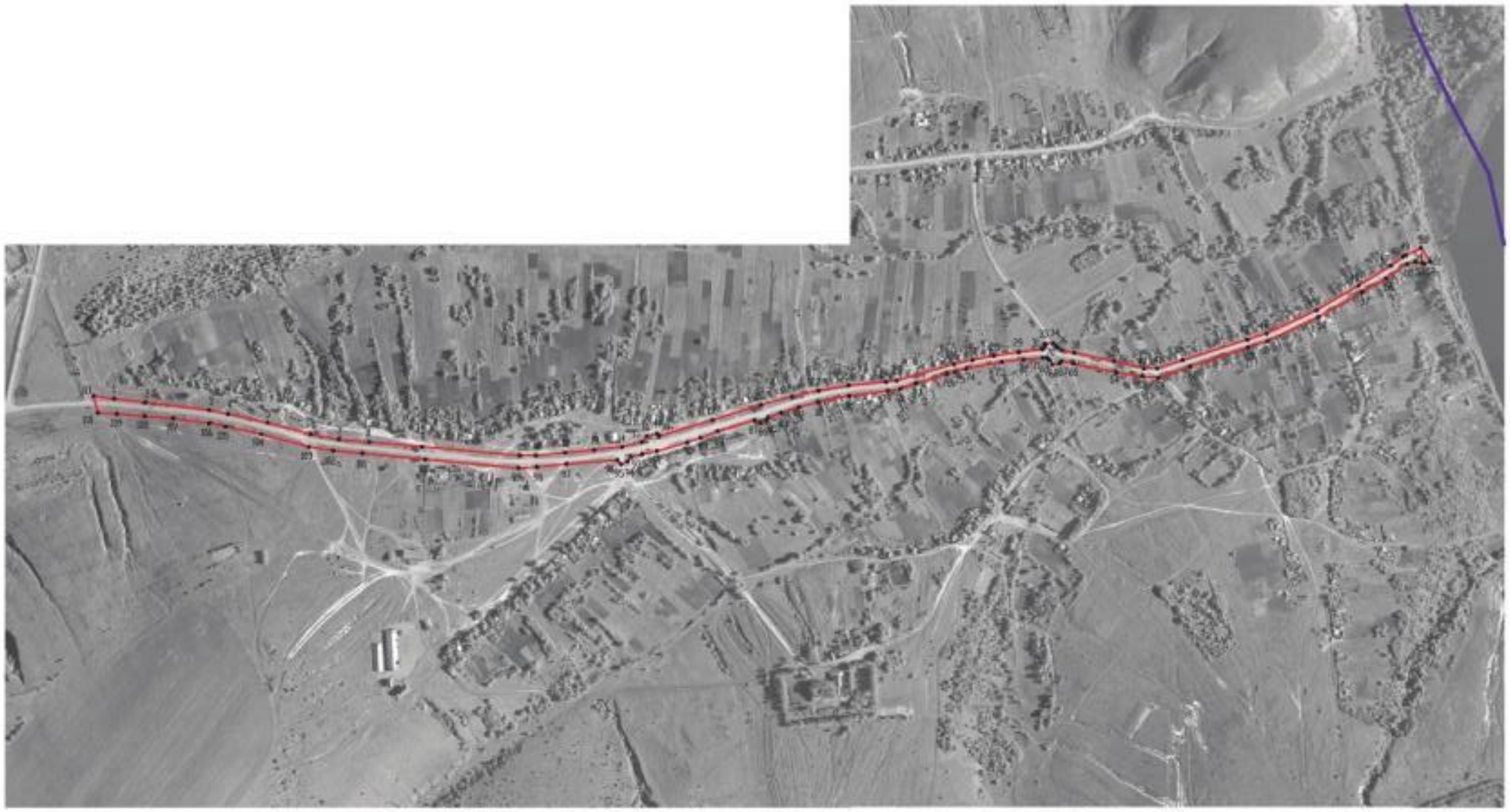

Масштаб 1:5000

Используемые условные знаки и обозначения:

- границы территориальной зоны
- границы муниципального образования
- 1 характерная точка границы территориальной зоны

Заместитель руководителя БУМО «Нормативно-проектный центр»

Подпись _____ А.В. Романов Дата «28» сентября 2020 г.

Место для оттиска печати (при наличии) лица, составившего описание местоположения границ объекта

ОПИСАНИЕ МЕСТОПОЛОЖЕНИЯ ГРАНИЦ

Зона сельскохозяйственного использования в границах населенных пунктов – СХ1

(наименование объекта, местоположение границ которого описано
(далее - объект)

Раздел 1

Сведения об объекте		
№ п/п	Характеристики объекта	Описание характеристик
1	2	3
1	Местоположение объекта	Воронежская область, Россошанский муниципальный район, Алейниковское сельское поселение, село Нижний Карабут
2	Площадь объекта ± величина погрешности определения площади (Р ± Дельта Р)	515326+/-2513 м²
3	Иные характеристики объекта	-

Раздел 2

Сведения о местоположении границ объекта					
1. Система координат: МСК - 36, зона 1					
2. Сведения о характерных точках границ объекта					
Обозначение характерных точек границ	Координаты, м		Метод определения координат характерной точки	Средняя квадратическая погрешность положения характерной точки (Mt), м	Описание обозначения точки на местности (при наличии)
	X	Y			
1	2	3	4	5	6
1	358133.09	1355318.75	Картометрический	1.00	-
2	358205.28	1355558.56	Картометрический	1.00	-
3	358289.27	1355684.63	Картометрический	1.00	-
4	358378.93	1355801.01	Картометрический	1.00	-
5	358243.58	1355885.92	Картометрический	1.00	-
6	358242.04	1355869.79	Картометрический	1.00	-
7	358146.57	1355882.34	Картометрический	1.00	-
8	358163.67	1356044.49	Картометрический	1.00	-
9	358258.00	1356034.73	Картометрический	1.00	-
10	358303.31	1356125.40	Картометрический	1.00	-
11	358356.81	1356160.94	Картометрический	1.00	-
12	358342.01	1356270.77	Картометрический	1.00	-
13	358308.82	1356355.56	Картометрический	1.00	-
14	358421.25	1356440.69	Картометрический	1.00	-
15	358486.02	1356451.08	Картометрический	1.00	-
16	358530.73	1356602.27	Картометрический	1.00	-
17	358432.68	1356638.16	Картометрический	1.00	-
18	358383.83	1356541.17	Картометрический	1.00	-
19	358256.34	1356636.35	Картометрический	1.00	-
20	358299.49	1356708.24	Картометрический	1.00	-
21	358168.50	1356805.40	Картометрический	1.00	-
22	358111.48	1356823.16	Картометрический	1.00	-
23	358058.06	1356803.51	Картометрический	1.00	-
24	357979.33	1356766.49	Картометрический	1.00	-
25	358009.18	1356731.91	Картометрический	1.00	-
26	357869.36	1356465.48	Картометрический	1.00	-
27	357911.85	1356366.17	Картометрический	1.00	-
28	357936.20	1356247.50	Картометрический	1.00	-
29	358010.82	1356195.63	Картометрический	1.00	-
30	357842.44	1355976.11	Картометрический	1.00	-
31	357943.77	1355668.02	Картометрический	1.00	-
32	357901.60	1355650.91	Картометрический	1.00	-
33	357880.78	1355614.93	Картометрический	1.00	-
1	358133.09	1355318.75	Картометрический	1.00	-

3. Сведения о характерных точках части (частей) границы объекта					
Обозначение характерных точек части границы	Координаты, м		Метод определения координат характерной точки	Средняя квадратическая погрешность положения характерной точки (Mt), м	Описание обозначения точки на местности (при наличии)
	X	Y			
1	2	3	4	5	6
Часть №					
-	-	-	-	-	-

Раздел 3

Сведения о местоположении измененных (уточненных) границ объекта							
1. Система координат: -							
2. Сведения о характерных точках границ объекта							
Обозначение характерных точек границ	Существующие координаты, м		Измененные (уточненные) координаты, м		Метод определения координат характерной точки	Средняя квадратическая погрешность положения характерной точки (Mt), м	Описание обозначения точки на местности (при наличии)
	X	Y	X	Y			
1	2	3	4	5	6	7	8
-	-	-	-	-	-	-	-
3.Сведения о характерных точках части (частей) границы объекта							
Часть №							
-	-	-	-	-	-	-	-

Раздел 4

План границ объекта

Масштаб 1:5000

Используемые условные знаки и обозначения:

границы территориальной зоны

•1 характерная точка границ территориальной зоны

Заместитель руководителя БУВО «Нормативно-проектный центр»

Подпись А.В. Романов Дата « 28 » сентября 2020 г.

Место для оттиска печати (при наличии) лица, составившего описание местоположения границ объекта

ОПИСАНИЕ МЕСТОПОЛОЖЕНИЯ ГРАНИЦ

Зона сельскохозяйственного производства - СХ2

(наименование объекта, местоположение границ которого описано
(далее - объект)

Раздел 1

Сведения об объекте		
№ п/п	Характеристики объекта	Описание характеристик
1	2	3
1	Местоположение объекта	Воронежская область, Россошанский муниципальный район, Алейниковское сельское поселение, село Нижний Карабут
2	Площадь объекта ± величина погрешности определения площади (Р ± Дельта Р)	101723+/-1116 м²
3	Иные характеристики объекта	-

Раздел 2

Сведения о местоположении границ объекта					
1. Система координат: МСК - 36, зона 1					
2. Сведения о характерных точках границ объекта					
Обозначение характерных точек границ	Координаты, м		Метод определения координат характерной точки	Средняя квадратическая погрешность положения характерной точки (Mt), м	Описание обозначения точки на местности (при наличии)
	X	Y			
1	2	3	4	5	6
1	358677.82	1354890.16	Аналитический	0.10	-
2	358663.81	1354953.60	Аналитический	0.10	-
3	358641.60	1355038.44	Аналитический	0.10	-
4	358634.71	1355080.60	Аналитический	0.10	-
5	358629.78	1355133.17	Аналитический	0.10	-
6	358619.26	1355244.94	Картометрический	1.00	-
7	358605.14	1355244.07	Картометрический	1.00	-
8	358587.93	1355244.71	Картометрический	1.00	-
9	358491.44	1355245.68	Картометрический	1.00	-
10	358491.40	1355279.42	Картометрический	1.00	-
11	358478.74	1355282.12	Картометрический	1.00	-
12	358436.87	1355286.02	Картометрический	1.00	-
13	358429.42	1355261.72	Картометрический	1.00	-
14	358421.81	1355254.54	Картометрический	1.00	-
15	358346.03	1355254.97	Картометрический	1.00	-
16	358267.60	1355261.68	Картометрический	1.00	-
17	358184.26	1355288.45	Картометрический	1.00	-
18	358165.53	1355187.10	Картометрический	1.00	-
19	358159.87	1355137.34	Картометрический	1.00	-
20	358233.25	1355088.67	Картометрический	1.00	-
21	358288.49	1355069.92	Картометрический	1.00	-
22	358430.53	1355071.40	Картометрический	1.00	-
23	358455.19	1354944.08	Картометрический	1.00	-
24	358567.95	1355044.46	Картометрический	1.00	-
1	358677.82	1354890.16	Аналитический	0.10	-
3. Сведения о характерных точках части (частей) границы объекта					
Обозначение характерных точек части границы	Координаты, м		Метод определения координат характерной точки	Средняя квадратическая погрешность положения характерной точки (Mt), м	Описание обозначения точки на местности (при наличии)
	X	Y			
1	2	3	4	5	6
Часть №					
-	-	-	-	-	-

Раздел 3

Сведения о местоположении измененных (уточненных) границ объекта							
1. Система координат: -							
2. Сведения о характерных точках границ объекта							
Обозначение характерных точек границ	Существующие координаты, м		Измененные (уточненные) координаты, м		Метод определения координат характерной точки	Средняя квадратическая погрешность положения характерной точки (Mt), м	Описание обозначения точки на местности (при наличии)
	X	Y	X	Y			
1	2	3	4	5	6	7	8
-	-	-	-	-	-	-	-
3.Сведения о характерных точках части (частей) границы объекта							
Часть №							
-	-	-	-	-	-	-	-

Раздел 4

План границ объекта



Масштаб 1:5000

Используемые условные знаки и обозначения :

	границы территориальной зоны
•1	характерная точка границ территориальной зоны

Заместитель руководителя БУВО «Нормативно-проектный центр»

Подпись _____ А.В. Ромашов Дата « 28 » сентября 2020 г.

Место для оттиска печати (при наличии) лица, составившего описание местоположения границ объекта

ОПИСАНИЕ МЕСТОПОЛОЖЕНИЯ ГРАНИЦ

Зона ритуальных объектов - СН1

(наименование объекта, местоположение границ которого описано
(далее - объект)

Раздел 1

Сведения об объекте		
№ п/п	Характеристики объекта	Описание характеристик
1	2	3
1	Местоположение объекта	Воронежская область, Россошанский муниципальный район, Алейниковское сельское поселение, село Нижний Карабут
2	Площадь объекта ± величина погрешности определения площади (Р ± Дельта Р)	14807+/-426 м²
3	Иные характеристики объекта	-

Раздел 2

Сведения о местоположении границ объекта					
1. Система координат: МСК - 36, зона 1					
2. Сведения о характерных точках границ объекта					
Обозначение характерных точек границ	Координаты, м		Метод определения координат характерной точки	Средняя квадратическая погрешность положения характерной точки (Mt), м	Описание обозначения точки на местности (при наличии)
	X	Y			
1	2	3	4	5	6
1	358383.83	1356541.17	Картометрический	1.00	-
2	358432.68	1356638.16	Картометрический	1.00	-
3	358299.49	1356708.24	Картометрический	1.00	-
4	358256.34	1356636.35	Картометрический	1.00	-
1	358383.83	1356541.17	Картометрический	1.00	-
3. Сведения о характерных точках части (частей) границы объекта					
Обозначение характерных точек части границы	Координаты, м		Метод определения координат характерной точки	Средняя квадратическая погрешность положения характерной точки (Mt), м	Описание обозначения точки на местности (при наличии)
	X	Y			
1	2	3	4	5	6
Часть №					
-	-	-	-	-	-

Раздел 3

Сведения о местоположении измененных (уточненных) границ объекта							
1. Система координат: -							
2. Сведения о характерных точках границ объекта							
Обозначение характерных точек границ	Существующие координаты, м		Измененные (уточненные) координаты, м		Метод определения координат характерной точки	Средняя квадратическая погрешность положения характерной точки (Mt), м	Описание обозначения точки на местности (при наличии)
	X	Y	X	Y			
1	2	3	4	5	6	7	8
-	-	-	-	-	-	-	-
3.Сведения о характерных точках части (частей) границы объекта							
Часть №							
-	-	-	-	-	-	-	-

Раздел 4

План границ объекта

Масштаб 1:2000

Используемые условные знаки и обозначения :

	границы территориальной зоны
•1	характерная точка границ территориальной зоны

Заместитель руководителя БУВО «Нормативно-проектный центр»

Подпись _____ А.В. Ромашов Дата « 28 » сентября 2020 г.

Место для оттиска печати (при наличии) лица, составившего описание местоположения границ объекта

Приложение №14
к правилам землепользования и застройки
Алейниковского сельского поселения
Россошанского муниципального района
Воронежской области

СВЕДЕНИЯ О ГРАНИЦАХ ТЕРРИТОРИАЛЬНЫХ ЗОН, СОДЕРЖАЩИЕ ГРАФИЧЕСКОЕ ОПИСАНИЕ МЕСТОПОЛОЖЕНИЯ ГРАНИЦ ТЕРРИТОРИАЛЬНЫХ ЗОН, ПЕРЕЧЕНЬ КООРДИНАТ ХАРАКТЕРНЫХ ТОЧЕК ГРАНИЦ ТЕРРИТОРИАЛЬНЫХ ЗОН ХУТОРА НИКОНОРОВКА

ОПИСАНИЕ МЕСТОПОЛОЖЕНИЯ ГРАНИЦ

Зона застройки индивидуальными жилыми домами – Ж1

(наименование объекта, местоположение границ которого описано
(далее - объект)

Раздел 1

Сведения об объекте		
№ п/п	Характеристики объекта	Описание характеристик
1	2	3
1	Местоположение объекта	Воронежская область, Россошанский муниципальный район, Алейниковское сельское поселение, хутор Никоноровка
2	Площадь объекта ± величина погрешности определения площади (Р ± Дельта Р)	217268+/-8157 м²
3	Иные характеристики объекта	-

Раздел 2

Сведения о местоположении границ объекта					
1. Система координат: МСК - 36, зона 1					
2. Сведения о характерных точках границ объекта					
Обозначение характерных точек границ	Координаты, м		Метод определения координат характерной точки	Средняя квадратическая погрешность положения характерной точки (Mt), м	Описание обозначения точки на местности (при наличии)
	X	Y			
1	2	3	4	5	6
1	354330.03	1343613.30	Аналитический	0.10	-
2	354330.29	1343717.62	Картометрический	1.00	-
3	354281.58	1343733.73	Картометрический	1.00	-
4	354285.34	1343754.00	Картометрический	1.00	-
5	354226.44	1343766.90	Картометрический	1.00	-
6	354232.04	1343795.61	Картометрический	1.00	-
7	354205.23	1343807.95	Картометрический	1.00	-
8	354082.42	1343837.22	Картометрический	1.00	-
9	354073.65	1343820.43	Картометрический	1.00	-
10	354039.99	1343827.80	Картометрический	1.00	-
11	354043.75	1343848.06	Картометрический	1.00	-
12	353998.36	1343860.72	Картометрический	1.00	-
13	353989.32	1343828.68	Картометрический	1.00	-
14	353830.41	1343881.55	Картометрический	1.00	-
15	353555.38	1343979.20	Картометрический	1.00	-
16	353052.13	1344103.24	Картометрический	5.00	-
17	352844.07	1344104.60	Картометрический	1.00	-
18	352781.75	1344072.35	Картометрический	1.00	-
19	352780.37	1343978.93	Картометрический	1.00	-
20	352915.60	1343957.36	Аналитический	0.10	-
21	352916.09	1343973.34	Аналитический	0.10	-
22	352937.36	1343971.87	Аналитический	0.10	-
23	352942.06	1343957.19	Аналитический	0.10	-
24	352948.69	1343954.69	Аналитический	0.10	-
25	352980.42	1343952.33	Аналитический	0.10	-
26	353072.84	1343945.43	Аналитический	0.10	-
27	353158.50	1343939.66	Аналитический	0.10	-
28	353205.32	1343931.96	Аналитический	0.10	-
29	353238.22	1343926.41	Аналитический	0.10	-
30	353270.80	1343920.91	Аналитический	0.10	-
31	353291.29	1343920.05	Аналитический	0.10	-
32	353311.82	1343913.26	Аналитический	0.10	-
33	353348.35	1343905.18	Аналитический	0.10	-
34	353383.90	1343897.94	Аналитический	0.10	-
35	353423.52	1343885.09	Аналитический	0.10	-
36	353472.13	1343868.00	Аналитический	0.10	-
37	353665.72	1343799.93	Аналитический	0.10	-

1	2	3	4	5	6
38	353759.45	1343766.85	Аналитический	0.10	-
39	353838.38	1343738.91	Аналитический	0.10	-
40	353896.96	1343720.21	Аналитический	0.10	-
41	353977.51	1343697.70	Аналитический	0.10	-
42	354011.30	1343688.25	Аналитический	0.10	-
43	354050.38	1343675.35	Аналитический	0.10	-
44	354113.07	1343659.69	Аналитический	0.10	-
45	354163.18	1343648.63	Аналитический	0.10	-
46	354258.31	1343627.63	Аналитический	0.10	-
47	354309.76	1343616.73	Аналитический	0.10	-
1	354330.03	1343613.30	Аналитический	0.10	-

3. Сведения о характерных точках части (частей) границы объекта

Обозначение характерных точек части границы	Координаты, м		Метод определения координат характерной точки	Средняя квадратическая погрешность положения характерной точки (Mt), м	Описание обозначения точки на местности (при наличии)
	X	Y			
1	2	3	4	5	6
Часть №					
-	-	-	-	-	-

Раздел 3

Сведения о местоположении измененных (уточненных) границ объекта							
1. Система координат: -							
2. Сведения о характерных точках границ объекта							
Обозначение характерных точек границ	Существующие координаты, м		Измененные (уточненные) координаты, м		Метод определения координат характерной точки	Средняя квадратическая погрешность положения характерной точки (Mt), м	Описание обозначения точки на местности (при наличии)
	X	Y	X	Y			
1	2	3	4	5	6	7	8
-	-	-	-	-	-	-	-
3.Сведения о характерных точках части (частей) границы объекта							
Часть №							
-	-	-	-	-	-	-	-

Раздел 4

План границ объекта

Используемые условные знаки и обозначения:

Масштаб 1:5000

границы территориальной зоны

•1 характерная точка границ территориальной зоны

Заместитель руководителя БУВО «Нормативно-проектный центр»

Подпись А.В. Ромашов Дата « 28 » сентября 2020 г.

Место для оттиска печати (при наличии) лица, составившего описание местоположения границ объекта

ОПИСАНИЕ МЕСТОПОЛОЖЕНИЯ ГРАНИЦ

Зона улиц, дорог, инженерной и транспортной инфраструктуры – ИТ1

(наименование объекта, местоположение границ которого описано
(далее - объект)

Раздел 1

Сведения об объекте		
№ п/п	Характеристики объекта	Описание характеристик
1	2	3
1	Местоположение объекта	Воронежская область, Россошанский муниципальный район, Алейниковское сельское поселение, хутор Никоноровка
2	Площадь объекта ± величина погрешности определения площади (Р ± Дельта Р)	29366+/-60 м²
3	Иные характеристики объекта	-

Раздел 2

Сведения о местоположении границ объекта					
1. Система координат: МСК - 36, зона 1					
2. Сведения о характерных точках границ объекта					
Обозначение характерных точек границ	Координаты, м		Метод определения координат характерной точки	Средняя квадратическая погрешность положения характерной точки (Mt), м	Описание обозначения точки на местности (при наличии)
	X	Y			
1	2	3	4	5	6
1	354330.03	1343613.30	Аналитический	0.10	-
2	354309.76	1343616.73	Аналитический	0.10	-
3	354258.31	1343627.63	Аналитический	0.10	-
4	354163.18	1343648.63	Аналитический	0.10	-
5	354113.07	1343659.69	Аналитический	0.10	-
6	354050.38	1343675.35	Аналитический	0.10	-
7	354011.30	1343688.25	Аналитический	0.10	-
8	353977.51	1343697.70	Аналитический	0.10	-
9	353896.96	1343720.21	Аналитический	0.10	-
10	353838.38	1343738.91	Аналитический	0.10	-
11	353759.45	1343766.85	Аналитический	0.10	-
12	353665.72	1343799.93	Аналитический	0.10	-
13	353472.13	1343868.00	Аналитический	0.10	-
14	353423.52	1343885.09	Аналитический	0.10	-
15	353383.90	1343897.94	Аналитический	0.10	-
16	353348.35	1343905.18	Аналитический	0.10	-
17	353311.82	1343913.26	Аналитический	0.10	-
18	353291.29	1343920.05	Аналитический	0.10	-
19	353270.80	1343920.91	Аналитический	0.10	-
20	353238.22	1343926.41	Аналитический	0.10	-
21	353205.32	1343931.96	Аналитический	0.10	-
22	353158.50	1343939.66	Аналитический	0.10	-
23	353072.84	1343945.43	Аналитический	0.10	-
24	352980.42	1343952.33	Аналитический	0.10	-
25	352948.69	1343954.69	Аналитический	0.10	-
26	352942.06	1343957.19	Аналитический	0.10	-
27	352937.36	1343971.87	Аналитический	0.10	-
28	352916.09	1343973.34	Аналитический	0.10	-
29	352915.60	1343957.36	Аналитический	0.10	-
30	352918.24	1343935.86	Аналитический	0.10	-
31	352935.12	1343935.60	Аналитический	0.10	-
32	352980.81	1343932.42	Аналитический	0.10	-
33	353070.36	1343926.19	Аналитический	0.10	-
34	353157.27	1343919.20	Аналитический	0.10	-
35	353206.46	1343913.25	Аналитический	0.10	-
36	353239.85	1343905.97	Аналитический	0.10	-
37	353268.43	1343899.74	Аналитический	0.10	-
38	353278.93	1343895.56	Аналитический	0.10	-

1	2	3	4	5	6
39	353288.16	1343894.33	Аналитический	0.10	-
40	353300.57	1343894.46	Аналитический	0.10	-
41	353344.46	1343885.28	Аналитический	0.10	-
42	353381.30	1343876.50	Аналитический	0.10	-
43	353416.61	1343867.16	Аналитический	0.10	-
44	353466.36	1343849.60	Аналитический	0.10	-
45	353658.99	1343781.63	Аналитический	0.10	-
46	353752.31	1343749.28	Аналитический	0.10	-
47	353830.60	1343722.59	Аналитический	0.10	-
48	353886.26	1343701.10	Аналитический	0.10	-
49	353934.99	1343684.00	Аналитический	0.10	-
50	353969.92	1343674.85	Аналитический	0.10	-
51	354001.94	1343666.47	Аналитический	0.10	-
52	354045.98	1343655.82	Аналитический	0.10	-
53	354109.44	1343641.23	Аналитический	0.10	-
54	354159.24	1343630.35	Аналитический	0.10	-
55	354257.84	1343608.82	Аналитический	0.10	-
56	354305.79	1343598.98	Аналитический	0.10	-
57	354317.70	1343597.88	Аналитический	0.10	-
1	354330.03	1343613.30	Аналитический	0.10	-

3. Сведения о характерных точках части (частей) границы объекта

Обозначение характерных точек части границы	Координаты, м		Метод определения координат характерной точки	Средняя квадратическая погрешность положения характерной точки (Mt), м	Описание обозначения точки на местности (при наличии)
	X	Y			
1	2	3	4	5	6
Часть №					
-	-	-	-	-	-

Раздел 3

Сведения о местоположении измененных (уточненных) границ объекта							
1. Система координат: -							
2. Сведения о характерных точках границ объекта							
Обозначение характерных точек границ	Существующие координаты, м		Измененные (уточненные) координаты, м		Метод определения координат характерной точки	Средняя квадратическая погрешность положения характерной точки (Mt), м	Описание обозначения точки на местности (при наличии)
	X	Y	X	Y			
1	2	3	4	5	6	7	8
-	-	-	-	-	-	-	-
3.Сведения о характерных точках части (частей) границы объекта							
Часть №							
-	-	-	-	-	-	-	-

Раздел 4

План границ объекта

Масштаб 1:5000

Используемые условные знаки и обозначения:

границы территориальной зоны

•1 характерная точка границ территориальной зоны

Заместитель руководителя БУНО «Нормативно-проектный центр»

Подпись А.В. Романов Дата « 28 » сентября 2020 г.

Место для оттиска печати (при наличии) лица, составившего описание местоположения границ объекта

Приложение №15
к правилам землепользования и застройки
Алейниковского сельского поселения
Россошанского муниципального района
Воронежской области

СВЕДЕНИЯ О ГРАНИЦАХ ТЕРРИТОРИАЛЬНЫХ ЗОН, СОДЕРЖАЩИЕ ГРАФИЧЕСКОЕ ОПИСАНИЕ МЕСТОПОЛОЖЕНИЯ ГРАНИЦ ТЕРРИТОРИАЛЬНЫХ ЗОН, ПЕРЕЧЕНЬ КООРДИНАТ ХАРАКТЕРНЫХ ТОЧЕК ГРАНИЦ ТЕРРИТОРИАЛЬНЫХ ЗОН ХУТОРА ПАВЛОВКА

ОПИСАНИЕ МЕСТОПОЛОЖЕНИЯ ГРАНИЦ

Зона застройки индивидуальными жилыми домами – Ж1

(наименование объекта, местоположение границ которого описано
(далее - объект)

Раздел 1

Сведения об объекте		
№ п/п	Характеристики объекта	Описание характеристик
1	2	3
1	Местоположение объекта	Воронежская область, Россошанский муниципальный район, Алейниковское сельское поселение, хутор Павловка
2	Площадь объекта ± величина погрешности определения площади (Р ± Дельта Р)	14562+/-422 м²
3	Иные характеристики объекта	-

Раздел 2

Сведения о местоположении границ объекта					
1. Система координат: МСК - 36, зона 1					
2. Сведения о характерных точках границ объекта					
Обозначение характерных точек границ	Координаты, м		Метод определения координат характерной точки	Средняя квадратическая погрешность положения характерной точки (Mt), м	Описание обозначения точки на местности (при наличии)
	X	Y			
1	2	3	4	5	6
1	355282.86	1344007.60	Картометрический	1.00	-
2	355281.71	1344036.43	Картометрический	1.00	-
3	355247.89	1344035.34	Картометрический	1.00	-
4	355243.36	1344064.23	Картометрический	1.00	-
5	355321.11	1344081.85	Картометрический	1.00	-
6	355379.33	1344105.90	Картометрический	1.00	-
7	355378.46	1344149.98	Картометрический	1.00	-
8	355251.80	1344143.75	Картометрический	1.00	-
9	355247.18	1344087.88	Картометрический	1.00	-
10	355196.00	1344061.68	Картометрический	1.00	-
11	355213.36	1343991.70	Картометрический	1.00	-
12	355224.17	1343948.12	Картометрический	1.00	-
13	355256.67	1343962.30	Картометрический	1.00	-
14	355252.23	1343996.29	Картометрический	1.00	-
1	355282.86	1344007.60	Картометрический	1.00	-
3. Сведения о характерных точках части (частей) границы объекта					
Обозначение характерных точек части границы	Координаты, м		Метод определения координат характерной точки	Средняя квадратическая погрешность положения характерной точки (Mt), м	Описание обозначения точки на местности (при наличии)
	X	Y			
1	2	3	4	5	6
Часть №					
-	-	-	-	-	-

Раздел 3

Сведения о местоположении измененных (уточненных) границ объекта							
1. Система координат: -							
2. Сведения о характерных точках границ объекта							
Обозначение характерных точек границ	Существующие координаты, м		Измененные (уточненные) координаты, м		Метод определения координат характерной точки	Средняя квадратическая погрешность положения характерной точки (Mt), м	Описание обозначения точки на местности (при наличии)
	X	Y	X	Y			
1	2	3	4	5	6	7	8
-	-	-	-	-	-	-	-
3.Сведения о характерных точках части (частей) границы объекта							
Часть №							
-	-	-	-	-	-	-	-

Раздел 4

План границ объекта

Масштаб 1:2000

Используемые условные знаки и обозначения :

границы территориальной зоны

•1 характерная точка границ территориальной зоны

Заместитель руководителя БУВО «Нормативно-проектный центр»

Подпись _____ А.В. Ромашов Дата « 28 » сентября 2020 г.

Место для оттиска печати (при наличии) лица, составившего описание местоположения границ объекта

Приложение №16
к правилам землепользования и застройки
Алейниковского сельского поселения
Россошанского муниципального района
Воронежской области

СВЕДЕНИЯ О ГРАНИЦАХ ТЕРРИТОРИАЛЬНЫХ ЗОН, СОДЕРЖАЩИЕ ГРАФИЧЕСКОЕ ОПИСАНИЕ МЕСТОПОЛОЖЕНИЯ ГРАНИЦ ТЕРРИТОРИАЛЬНЫХ ЗОН, ПЕРЕЧЕНЬ КООРДИНАТ ХАРАКТЕРНЫХ ТОЧЕК ГРАНИЦ ТЕРРИТОРИАЛЬНЫХ ЗОН ХУТОРА СУББОТИНО

ОПИСАНИЕ МЕСТОПОЛОЖЕНИЯ ГРАНИЦ

Зона застройки индивидуальными жилыми домами – Ж1

(наименование объекта, местоположение границ которого описано
(далее - объект)

Раздел 1

Сведения об объекте		
№ п/п	Характеристики объекта	Описание характеристик
1	2	3
1	Местоположение объекта	Воронежская область, Россошанский муниципальный район, Алейниковское сельское поселение, хутор Субботино
2	Площадь объекта ± величина погрешности определения площади (Р ± Дельта Р)	119960+/-3031 м²
3	Иные характеристики объекта	-

Раздел 2

Сведения о местоположении границ объекта					
1. Система координат: МСК - 36, зона 1					
2. Сведения о характерных точках границ объекта					
Обозначение характерных точек границ	Координаты, м		Метод определения координат характерной точки	Средняя квадратическая погрешность положения характерной точки (Mt), м	Описание обозначения точки на местности (при наличии)
	X	Y			
1	2	3	4	5	6
1	352373.01	1336327.29	Аналитический	2.50	-
2	352490.79	1336438.86	Аналитический	2.50	-
3	352390.61	1336550.09	Картометрический	1.00	-
4	352175.49	1336741.38	Картометрический	1.00	-
5	352139.80	1336784.60	Картометрический	1.00	-
6	352073.21	1336837.02	Аналитический	2.50	-
7	351932.81	1336738.97	Картометрический	1.00	-
8	351972.10	1336670.76	Картометрический	1.00	-
9	352030.78	1336604.60	Картометрический	1.00	-
10	352211.56	1336403.49	Картометрический	1.00	-
1	352373.01	1336327.29	Картометрический	1.00	-
3. Сведения о характерных точках части (частей) границы объекта					
Обозначение характерных точек части границы	Координаты, м		Метод определения координат характерной точки	Средняя квадратическая погрешность положения характерной точки (Mt), м	Описание обозначения точки на местности (при наличии)
	X	Y			
1	2	3	4	5	6
Часть №					
-	-	-	-	-	-

Раздел 3

Сведения о местоположении измененных (уточненных) границ объекта							
1. Система координат: -							
2. Сведения о характерных точках границ объекта							
Обозначение характерных точек границ	Существующие координаты, м		Измененные (уточненные) координаты, м		Метод определения координат характерной точки	Средняя квадратическая погрешность положения характерной точки (Mt), м	Описание обозначения точки на местности (при наличии)
	X	Y	X	Y			
1	2	3	4	5	6	7	8
-	-	-	-	-	-	-	-
3.Сведения о характерных точках части (частей) границы объекта							
Часть №							
-	-	-	-	-	-	-	-

Раздел 4

План границ объекта

Масштаб 1:5000

Используемые условные знаки и обозначения :

границы территориальной зоны

•1 характерная точка границ территориальной зоны

Заместитель руководителя БУВО «Нормативно-проектный центр»

Подпись _____ А.В. Ромашов Дата « 28 » сентября 2020 г.

Место для оттиска печати (при наличии) лица, составившего описание местоположения границ объекта

ОПИСАНИЕ МЕСТОПОЛОЖЕНИЯ ГРАНИЦ

Зона сельскохозяйственного использования в границах населенных пунктов – СХ1

(наименование объекта, местоположение границ которого описано
(далее - объект)

Раздел 1

Сведения об объекте		
№ п/п	Характеристики объекта	Описание характеристик
1	2	3
1	Местоположение объекта	Воронежская область, Россошанский муниципальный район, Алейниковское сельское поселение, хутор Субботино
2	Площадь объекта ± величина погрешности определения площади (Р ± Дельта Р)	225331+/-4154 м²
3	Иные характеристики объекта	-

Раздел 2

Сведения о местоположении границ объекта					
1. Система координат: МСК - 36, зона 1					
2. Сведения о характерных точках границ объекта					
Обозначение характерных точек границ	Координаты, м		Метод определения координат характерной точки	Средняя квадратическая погрешность положения характерной точки (Mt), м	Описание обозначения точки на местности (при наличии)
	X	Y			
1	2	3	4	5	6
1	352756.33	1336949.83	Аналитический	0.30	-
2	352790.05	1337009.96	Аналитический	0.30	-
3	352767.75	1337092.44	Аналитический	0.30	-
4	352762.27	1337190.25	Картометрический	1.00	-
5	352727.01	1337179.66	Аналитический	2.50	-
6	352670.40	1337154.47	Аналитический	2.50	-
7	352645.66	1337092.17	Аналитический	2.50	-
8	352541.10	1337107.40	Аналитический	2.50	-
9	352495.17	1337091.20	Аналитический	2.50	-
10	352448.92	1337056.35	Аналитический	2.50	-
11	352269.73	1336760.99	Аналитический	2.50	-
12	352209.14	1336777.22	Аналитический	2.50	-
13	352073.21	1336837.02	Аналитический	2.50	-
14	352139.80	1336784.60	Картометрический	1.00	-
15	352175.49	1336741.38	Картометрический	1.00	-
16	352390.61	1336550.09	Картометрический	1.00	-
17	352490.79	1336438.86	Аналитический	2.50	-
18	352532.49	1336504.28	Аналитический	2.50	-
19	352620.32	1336597.77	Аналитический	2.50	-
20	352651.23	1336684.80	Аналитический	2.50	-
21	352686.80	1336723.87	Картометрический	1.00	-
22	352685.91	1336811.92	Картометрический	1.00	-
23	352737.04	1336816.68	Картометрический	1.00	-
24	352738.28	1336892.66	Картометрический	1.00	-
1	352756.33	1336949.83	Аналитический	0.30	-
3. Сведения о характерных точках части (частей) границы объекта					
Обозначение характерных точек части границы	Координаты, м		Метод определения координат характерной точки	Средняя квадратическая погрешность положения характерной точки (Mt), м	Описание обозначения точки на местности (при наличии)
	X	Y			
1	2	3	4	5	6
Часть №					
-	-	-	-	-	-

Раздел 3

Сведения о местоположении измененных (уточненных) границ объекта							
1. Система координат: -							
2. Сведения о характерных точках границ объекта							
Обозначение характерных точек границ	Существующие координаты, м		Измененные (уточненные) координаты, м		Метод определения координат характерной точки	Средняя квадратическая погрешность положения характерной точки (Mt), м	Описание обозначения точки на местности (при наличии)
	X	Y	X	Y			
1	2	3	4	5	6	7	8
-	-	-	-	-	-	-	-
3.Сведения о характерных точках части (частей) границы объекта							
Часть №							
-	-	-	-	-	-	-	-

Раздел 4

План границ объекта

Масштаб 1:5000

Используемые условные знаки и обозначения :

границы территориальной зоны

•1 характерная точка границ территориальной зоны

Заместитель руководителя БУВО «Нормативно-проектный центр»

Подпись _____ А.В. Ромашов Дата « 28 » сентября 2020 г.

Место для оттиска печати (при наличии) лица, составившего описание местоположения границ объекта

ОПИСАНИЕ МЕСТОПОЛОЖЕНИЯ ГРАНИЦ

Зона ритуальных объектов - СН1

(наименование объекта, местоположение границ которого описано
(далее - объект)

Раздел 1

Сведения об объекте		
№ п/п	Характеристики объекта	Описание характеристик
1	2	3
1	Местоположение объекта	Воронежская область, Россошанский муниципальный район, Алейниковское сельское поселение, хутор Субботино
2	Площадь объекта ± величина погрешности определения площади (Р ± Дельта Р)	4605+/-238 м²
3	Иные характеристики объекта	-

Раздел 2

Сведения о местоположении границ объекта					
1. Система координат: МСК - 36, зона 1					
2. Сведения о характерных точках границ объекта					
Обозначение характерных точек границ	Координаты, м		Метод определения координат характерной точки	Средняя квадратическая погрешность положения характерной точки (Mt), м	Описание обозначения точки на местности (при наличии)
	X	Y			
1	2	3	4	5	6
1	352747.45	1336742.31	Картометрический	1.00	-
2	352737.04	1336816.68	Картометрический	1.00	-
3	352685.91	1336811.92	Картометрический	1.00	-
4	352686.80	1336723.87	Картометрический	1.00	-
1	352747.45	1336742.31	Картометрический	1.00	-
3. Сведения о характерных точках части (частей) границы объекта					
Обозначение характерных точек части границы	Координаты, м		Метод определения координат характерной точки	Средняя квадратическая погрешность положения характерной точки (Mt), м	Описание обозначения точки на местности (при наличии)
	X	Y			
1	2	3	4	5	6
Часть №					
-	-	-	-	-	-

Раздел 3

Сведения о местоположении измененных (уточненных) границ объекта							
1. Система координат: -							
2. Сведения о характерных точках границ объекта							
Обозначение характерных точек границ	Существующие координаты, м		Измененные (уточненные) координаты, м		Метод определения координат характерной точки	Средняя квадратическая погрешность положения характерной точки (Mt), м	Описание обозначения точки на местности (при наличии)
	X	Y	X	Y			
1	2	3	4	5	6	7	8
-	-	-	-	-	-	-	-
3.Сведения о характерных точках части (частей) границы объекта							
Часть №							
-	-	-	-	-	-	-	-

Раздел 4

План границ объекта

Масштаб 1:2000

Используемые условные знаки и обозначения :

	границы территориальной зоны
•1	характерная точка границ территориальной зоны

Заместитель руководителя БУВО «Нормативно-проектный центр»

Подпись _____ А.В. Ромашов Дата « 28 » сентября 2020 г.

Место для оттиска печати (при наличии) лица, составившего описание местоположения границ объекта

Приложение №17
к правилам землепользования и застройки
Алейниковского сельского поселения
Россошанского муниципального района
Воронежской области

СВЕДЕНИЯ О ГРАНИЦАХ ТЕРРИТОРИАЛЬНЫХ ЗОН, СОДЕРЖАЩИЕ ГРАФИЧЕСКОЕ ОПИСАНИЕ МЕСТОПОЛОЖЕНИЯ ГРАНИЦ ТЕРРИТОРИАЛЬНЫХ ЗОН, ПЕРЕЧЕНЬ КООРДИНАТ ХАРАКТЕРНЫХ ТОЧЕК ГРАНИЦ ТЕРРИТОРИАЛЬНЫХ ЗОН, РАСПОЛОЖЕННЫХ ЗА ГРАНИЦАМИ НАСЕЛЕННЫХ ПУНКТОВ НА ТЕРРИТОРИИ АЛЕЙНИКОВСКОГО СЕЛЬСКОГО ПОСЕЛЕНИЯ

ОПИСАНИЕ МЕСТОПОЛОЖЕНИЯ ГРАНИЦ

Зона улиц, дорог, инженерной и транспортной инфраструктуры – ИТ1

(наименование объекта, местоположение границ которого описано
(далее - объект)

Раздел 1

Сведения об объекте		
№ п/п	Характеристики объекта	Описание характеристик
1	2	3
1	Местоположение объекта	Воронежская область, Россошанский муниципальный район, Алейниковское сельское поселение
2	Площадь объекта ± величина погрешности определения площади (Р ± Дельта Р)	802742+/-7840 м²
3	Иные характеристики объекта	-

Раздел 2

Сведения о местоположении границ объекта					
1. Система координат: МСК - 36, зона 1					
2. Сведения о характерных точках границ объекта					
Обозначение характерных точек границ	Координаты, м		Метод определения координат характерной точки	Средняя квадратическая погрешность положения характерной точки (Mt), м	Описание обозначения точки на местности (при наличии)
	X	Y			
1	2	3	4	5	6
1	355214.11	1336230.36	Аналитический	0.30	-
2	355210.91	1336231.98	Аналитический	0.30	-
3	355209.31	1336244.34	Аналитический	0.30	-
4	355211.53	1336253.49	Аналитический	0.30	-
5	355242.91	1336331.16	Аналитический	0.50	-
6	355320.01	1336519.67	Аналитический	0.50	-
7	355399.76	1336712.96	Аналитический	0.50	-
8	355480.27	1336909.73	Аналитический	0.50	-
9	355673.70	1337375.47	Аналитический	0.50	-
10	355688.27	1337411.38	Аналитический	0.50	-
11	355703.28	1337448.38	Аналитический	0.50	-
12	355712.92	1337481.72	Аналитический	0.50	-
13	355717.84	1337516.51	Аналитический	0.50	-
14	355722.25	1337556.13	Аналитический	0.50	-
15	355751.42	1337818.46	Аналитический	0.50	-
16	355753.50	1337826.39	Аналитический	0.50	-
17	355757.22	1337862.64	Аналитический	0.50	-
18	355755.91	1337880.71	Аналитический	0.50	-
19	355819.98	1338543.14	Аналитический	0.50	-
20	355866.47	1339035.60	Аналитический	0.50	-
21	355874.43	1339094.15	Аналитический	0.50	-
22	355880.81	1339117.07	Аналитический	0.50	-
23	355900.29	1339167.02	Аналитический	0.50	-
24	355995.58	1339417.70	Аналитический	0.50	-
25	356013.62	1339458.92	Аналитический	0.50	-
26	356025.04	1339480.50	Аналитический	0.50	-
27	356038.44	1339499.31	Аналитический	0.50	-
28	356061.99	1339524.74	Аналитический	0.50	-
29	356282.15	1339757.78	Аналитический	0.30	-
30	356343.16	1339821.75	Аналитический	0.30	-
31	356413.79	1339897.33	Аналитический	0.30	-
32	356538.66	1340032.73	Аналитический	0.30	-
33	356624.09	1340125.47	Аналитический	0.30	-
34	356716.72	1340224.02	Аналитический	0.30	-
35	356878.18	1340394.43	Аналитический	0.30	-
36	357157.42	1340696.01	Аналитический	0.30	-
37	357173.89	1340714.87	Аналитический	0.30	-
38	357230.48	1340777.91	Аналитический	0.30	-

1	2	3	4	5	6
39	357426.03	1340986.25	Аналитический	0.30	-
40	357560.30	1341131.12	Аналитический	0.30	-
41	357632.69	1341208.18	Аналитический	0.30	-
42	357664.89	1341242.20	Аналитический	0.30	-
43	357695.33	1341278.42	Аналитический	0.30	-
44	357716.04	1341311.24	Аналитический	0.30	-
45	357729.21	1341344.13	Аналитический	0.30	-
46	357734.34	1341367.12	Аналитический	0.30	-
47	357736.85	1341402.36	Аналитический	0.30	-
48	357742.76	1341476.89	Аналитический	0.30	-
49	357748.52	1341506.72	Аналитический	0.30	-
50	357761.86	1341539.51	Аналитический	0.30	-
51	357780.99	1341565.61	Аналитический	0.30	-
52	357814.66	1341604.12	Аналитический	0.30	-
53	357939.84	1341745.87	Аналитический	0.30	-
54	358003.58	1341815.86	Аналитический	0.30	-
55	358100.81	1341922.57	Аналитический	0.10	-
56	358092.48	1341933.24	Аналитический	0.10	-
57	358088.35	1341933.85	Аналитический	0.30	-
58	357992.25	1341828.90	Аналитический	0.50	-
59	357989.78	1341826.22	Аналитический	0.30	-
60	357996.34	1341867.62	Аналитический	0.30	-
61	358000.86	1341907.33	Аналитический	0.30	-
62	357998.19	1341929.73	Аналитический	0.30	-
63	357995.82	1341949.55	Аналитический	0.30	-
64	357991.19	1341973.51	Аналитический	0.30	-
65	357986.59	1341991.83	Аналитический	0.30	-
66	357981.76	1342007.60	Аналитический	0.50	-
67	357964.69	1342047.23	Аналитический	0.50	-
68	357952.56	1342064.75	Аналитический	0.50	-
69	357929.20	1342091.86	Аналитический	0.50	-
70	357812.18	1342210.53	Аналитический	0.50	-
71	357684.18	1342340.29	Аналитический	0.50	-
72	357636.23	1342385.74	Аналитический	0.30	-
73	357498.59	1342526.35	Аналитический	0.30	-
74	357335.96	1342691.64	Аналитический	0.30	-
75	357208.17	1342819.75	Аналитический	0.30	-
76	357208.07	1342826.07	Аналитический	0.50	-
77	357208.50	1342827.89	Аналитический	0.50	-
78	357210.35	1342830.03	Аналитический	0.50	-
79	357200.69	1342840.12	Аналитический	0.50	-
80	357196.26	1342837.54	Аналитический	0.50	-
81	357191.46	1342837.65	Аналитический	0.30	-
82	357130.79	1342897.90	Аналитический	0.30	-
83	357077.09	1342950.41	Аналитический	0.30	-
84	357048.11	1342970.85	Аналитический	0.30	-
85	357031.94	1342981.30	Аналитический	0.30	-
86	356898.61	1343030.59	Аналитический	0.30	-
87	356801.44	1343064.98	Аналитический	0.30	-
88	356621.07	1343128.20	Аналитический	0.30	-

1	2	3	4	5	6
89	356437.89	1343192.70	Аналитический	0.30	-
90	356407.92	1343208.08	Аналитический	0.50	-
91	356382.05	1343222.49	Аналитический	0.50	-
92	356358.30	1343242.96	Аналитический	0.50	-
93	356342.17	1343258.83	Аналитический	0.50	-
94	356324.67	1343283.01	Аналитический	0.50	-
95	356303.70	1343318.22	Аналитический	0.50	-
96	356279.36	1343365.21	Аналитический	0.50	-
97	356253.88	1343414.39	Аналитический	0.50	-
98	356206.09	1343518.63	Аналитический	0.50	-
99	356181.75	1343571.18	Аналитический	0.50	-
100	356156.59	1343625.50	Аналитический	0.50	-
101	356091.76	1343763.33	Аналитический	0.10	-
102	356050.54	1343743.98	Аналитический	0.10	-
103	356057.19	1343737.02	Аналитический	0.50	-
104	356066.32	1343725.91	Аналитический	0.50	-
105	356125.48	1343610.43	Аналитический	0.50	-
106	356147.77	1343556.50	Аналитический	0.50	-
107	356171.48	1343499.13	Аналитический	0.50	-
108	356213.03	1343401.93	Аналитический	0.50	-
109	356245.73	1343349.12	Аналитический	0.50	-
110	356277.26	1343298.18	Аналитический	0.50	-
111	356292.15	1343277.81	Аналитический	0.50	-
112	356304.57	1343260.89	Аналитический	0.50	-
113	356322.50	1343236.54	Аналитический	0.50	-
114	356338.49	1343221.12	Аналитический	0.50	-
115	356370.45	1343200.40	Аналитический	0.50	-
116	356396.64	1343187.26	Аналитический	0.50	-
117	356432.91	1343172.84	Аналитический	0.50	-
118	356560.55	1343128.28	Аналитический	0.50	-
119	356614.35	1343109.26	Аналитический	0.30	-
120	356752.79	1343059.37	Аналитический	0.30	-
121	356951.55	1342987.01	Аналитический	0.30	-
122	357009.88	1342965.77	Аналитический	0.30	-
123	357042.07	1342948.75	Аналитический	0.30	-
124	357095.33	1342902.71	Аналитический	0.30	-
125	357135.04	1342862.21	Аналитический	0.30	-
126	357177.44	1342820.94	Аналитический	0.30	-
127	357165.46	1342811.48	Аналитический	0.50	-
128	357173.37	1342801.55	Аналитический	0.50	-
129	357187.66	1342804.11	Аналитический	0.50	-
130	357190.94	1342804.67	Аналитический	0.50	-
131	357194.48	1342803.48	Аналитический	0.50	-
132	357220.70	1342773.87	Аналитический	0.50	-
133	357330.63	1342660.46	Аналитический	0.50	-
134	357470.92	1342517.50	Аналитический	0.50	-
135	357494.50	1342492.68	Аналитический	0.30	-
136	357591.69	1342399.53	Аналитический	0.30	-
137	357677.61	1342314.29	Аналитический	0.30	-
138	357743.63	1342248.40	Аналитический	0.30	-

1	2	3	4	5	6
139	357832.21	1342157.78	Аналитический	0.30	-
140	357893.66	1342095.61	Аналитический	0.30	-
141	357936.92	1342049.18	Аналитический	0.30	-
142	357952.93	1342020.18	Аналитический	0.30	-
143	357964.88	1341991.64	Аналитический	0.30	-
144	357979.27	1341938.55	Аналитический	0.30	-
145	357979.47	1341891.54	Аналитический	0.30	-
146	357969.44	1341842.57	Аналитический	0.30	-
147	357959.63	1341813.59	Аналитический	0.30	-
148	357949.16	1341788.48	Аналитический	0.30	-
149	357927.68	1341758.37	Аналитический	0.30	-
150	357766.16	1341575.11	Аналитический	0.30	-
151	357746.41	1341549.66	Аналитический	0.30	-
152	357734.13	1341519.29	Аналитический	0.30	-
153	357727.85	1341492.96	Аналитический	0.30	-
154	357717.25	1341382.42	Аналитический	0.30	-
155	357712.56	1341356.27	Аналитический	0.30	-
156	357697.86	1341318.15	Аналитический	0.30	-
157	357682.40	1341289.98	Аналитический	0.30	-
158	357331.83	1340911.06	Аналитический	0.30	-
159	357160.56	1340732.11	Аналитический	0.50	-
160	357150.57	1340721.45	Аналитический	0.50	-
161	356863.14	1340409.34	Аналитический	0.50	-
162	356709.24	1340246.87	Аналитический	0.50	-
163	356637.94	1340169.56	Аналитический	0.50	-
164	356532.94	1340055.99	Аналитический	0.50	-
165	356421.60	1339935.09	Аналитический	0.50	-
166	356390.41	1339902.36	Аналитический	0.50	-
167	356381.14	1339906.39	Аналитический	0.50	-
168	356371.42	1339897.38	Аналитический	0.50	-
169	356374.85	1339893.08	Аналитический	0.50	-
170	356375.81	1339886.10	Аналитический	0.50	-
171	356344.31	1339853.79	Аналитический	0.50	-
172	356243.06	1339748.73	Аналитический	0.50	-
173	356046.36	1339540.61	Аналитический	0.50	-
174	356021.72	1339513.76	Аналитический	0.50	-
175	356006.76	1339492.93	Аналитический	0.50	-
176	355993.84	1339468.75	Аналитический	0.50	-
177	355974.98	1339426.11	Аналитический	0.50	-
178	355879.77	1339175.19	Аналитический	0.50	-
179	355860.43	1339125.26	Аналитический	0.50	-
180	355853.20	1339099.11	Аналитический	0.50	-
181	355846.37	1339049.14	Аналитический	0.50	-
182	355824.37	1338817.99	Аналитический	0.50	-
183	355823.41	1338810.77	Аналитический	0.50	-
184	355818.89	1338808.43	Аналитический	0.50	-
185	355813.24	1338807.47	Аналитический	0.50	-
186	355811.67	1338790.80	Аналитический	0.50	-
187	355817.69	1338785.96	Аналитический	0.50	-
188	355821.05	1338779.42	Аналитический	0.50	-

1	2	3	4	5	6
189	355817.22	1338740.01	Аналитический	0.50	-
190	355796.88	1338535.66	Аналитический	0.50	-
191	355730.64	1337855.00	Аналитический	0.50	-
192	355727.94	1337850.38	Аналитический	0.50	-
193	355723.24	1337847.44	Аналитический	0.50	-
194	355714.61	1337843.90	Аналитический	0.30	-
195	355669.14	1337846.89	Аналитический	0.30	-
196	355530.86	1337856.35	Аналитический	0.30	-
197	355429.48	1337863.69	Аналитический	0.30	-
198	355277.91	1337875.69	Аналитический	0.30	-
199	355236.10	1337878.82	Аналитический	0.30	-
200	355230.87	1337880.18	Аналитический	0.30	-
201	354329.88	1337951.14	Аналитический	0.30	-
202	354301.12	1337953.40	Аналитический	0.30	-
203	354252.46	1337956.55	Аналитический	0.50	-
204	354221.04	1337959.48	Аналитический	0.50	-
205	354188.47	1337962.59	Аналитический	0.10	-
206	354186.86	1337945.67	Аналитический	0.10	-
207	354249.32	1337939.19	Аналитический	0.50	-
208	354353.22	1337930.25	Аналитический	0.50	-
209	354454.80	1337921.50	Аналитический	0.50	-
210	354560.33	1337912.42	Аналитический	0.50	-
211	354750.10	1337897.46	Аналитический	0.50	-
212	354951.10	1337881.84	Аналитический	0.50	-
213	355056.94	1337873.54	Аналитический	0.50	-
214	355169.89	1337864.60	Аналитический	0.50	-
215	355227.46	1337861.07	Аналитический	0.30	-
216	355276.51	1337857.49	Аналитический	0.30	-
217	355428.10	1337845.49	Аналитический	0.30	-
218	355529.58	1337838.13	Аналитический	0.30	-
219	355647.59	1337830.01	Аналитический	0.30	-
220	355681.43	1337827.86	Аналитический	0.30	-
221	355708.61	1337825.39	Аналитический	0.50	-
222	355713.49	1337824.41	Аналитический	0.50	-
223	355720.63	1337823.30	Аналитический	0.50	-
224	355726.99	1337819.73	Аналитический	0.50	-
225	355728.59	1337807.94	Аналитический	0.50	-
226	355697.41	1337520.06	Аналитический	0.50	-
227	355690.72	1337479.81	Аналитический	0.50	-
228	355682.55	1337451.43	Аналитический	0.50	-
229	355656.18	1337383.38	Аналитический	0.50	-
230	355460.63	1336917.95	Аналитический	0.50	-
231	355405.10	1336773.88	Аналитический	0.30	-
232	355296.23	1336508.11	Аналитический	0.30	-
233	355196.02	1336264.96	Аналитический	0.30	-
234	355182.60	1336233.82	Аналитический	0.30	-
235	355180.82	1336229.70	Аналитический	0.30	-
236	355110.61	1336066.82	Аналитический	0.30	-
237	355052.71	1335927.19	Аналитический	0.30	-
238	355049.06	1335918.33	Аналитический	0.30	-

1	2	3	4	5	6
239	355015.50	1335836.81	Аналитический	0.30	-
240	354982.72	1335756.76	Аналитический	0.50	-
241	355000.65	1335750.81	Аналитический	0.50	-
242	355060.39	1335892.98	Аналитический	0.50	-
243	355138.88	1336079.85	Аналитический	0.50	-
244	355178.34	1336173.80	Аналитический	0.50	-
245	355196.35	1336216.31	Аналитический	0.50	-
246	355197.64	1336219.25	Аналитический	0.50	-
247	355207.27	1336217.11	Аналитический	0.50	-
1	355214.11	1336230.36	Аналитический	0.30	-
248	359573.64	1342301.23	Аналитический	0.10	-
249	359587.95	1342328.82	Аналитический	0.50	-
250	359605.73	1342363.98	Аналитический	0.30	-
251	359621.44	1342397.18	Аналитический	0.50	-
252	359633.39	1342425.25	Аналитический	0.30	-
253	359642.94	1342455.20	Аналитический	0.50	-
254	359648.89	1342481.41	Аналитический	0.30	-
255	359653.59	1342490.58	Аналитический	0.50	-
256	359662.03	1342491.81	Аналитический	0.50	-
257	359667.20	1342504.11	Аналитический	0.50	-
258	359656.65	1342513.49	Аналитический	0.50	-
259	359650.85	1342523.89	Аналитический	0.50	-
260	359647.48	1342561.47	Аналитический	0.50	-
261	359643.53	1342593.12	Аналитический	0.50	-
262	359636.05	1342623.42	Аналитический	0.50	-
263	359623.05	1342659.38	Аналитический	0.50	-
264	359589.68	1342737.93	Аналитический	0.50	-
265	359553.29	1342823.59	Аналитический	0.50	-
266	359549.36	1342834.88	Аналитический	0.50	-
267	359550.30	1342843.43	Аналитический	0.50	-
268	359556.47	1342847.02	Аналитический	0.50	-
269	359548.35	1342863.91	Аналитический	0.50	-
270	359535.54	1342859.76	Аналитический	0.50	-
271	359495.11	1342837.85	Аналитический	0.30	-
272	359446.60	1342808.32	Аналитический	0.30	-
273	359422.08	1342787.93	Аналитический	0.50	-
274	359394.30	1342764.40	Аналитический	0.50	-
275	359333.25	1342712.05	Аналитический	0.50	-
276	359201.88	1342599.38	Аналитический	0.50	-
277	359131.19	1342538.76	Аналитический	0.50	-
278	359125.68	1342541.58	Аналитический	0.50	-
279	359124.15	1342547.96	Аналитический	0.50	-
280	359113.46	1342538.66	Аналитический	0.30	-
281	359115.25	1342530.51	Аналитический	0.30	-
282	359111.79	1342522.57	Аналитический	0.30	-
283	359063.92	1342481.13	Аналитический	0.30	-
284	358958.51	1342389.88	Аналитический	0.30	-
285	358912.88	1342350.39	Аналитический	0.30	-
286	358883.22	1342325.71	Аналитический	0.30	-

1	2	3	4	5	6
287	358856.33	1342304.81	Аналитический	0.30	-
288	358829.85	1342287.92	Аналитический	0.30	-
289	358799.79	1342272.09	Аналитический	0.30	-
290	358733.20	1342242.57	Аналитический	0.30	-
291	358685.65	1342227.43	Аналитический	0.30	-
292	358649.59	1342215.90	Аналитический	0.30	-
293	358623.15	1342208.53	Аналитический	0.10	-
294	358626.64	1342189.61	Аналитический	0.10	-
295	358631.33	1342190.87	Аналитический	0.50	-
296	358636.02	1342190.56	Аналитический	0.50	-
297	358640.09	1342186.49	Аналитический	0.50	-
298	358656.78	1342190.04	Аналитический	0.50	-
299	358656.36	1342197.65	Аналитический	0.50	-
300	358661.05	1342201.20	Аналитический	0.50	-
301	358697.35	1342213.32	Аналитический	0.50	-
302	358741.04	1342228.03	Аналитический	0.50	-
303	358777.97	1342245.32	Аналитический	0.50	-
304	358806.64	1342258.74	Аналитический	0.30	-
305	358838.49	1342275.63	Аналитический	0.30	-
306	358866.48	1342294.34	Аналитический	0.50	-
307	358892.53	1342315.15	Аналитический	0.30	-
308	358921.16	1342338.45	Аналитический	0.50	-
309	358974.26	1342383.44	Аналитический	0.50	-
310	359086.69	1342478.70	Аналитический	0.50	-
311	359134.70	1342519.38	Аналитический	0.50	-
312	359142.33	1342520.41	Аналитический	0.30	-
313	359151.22	1342516.46	Аналитический	0.50	-
314	359165.23	1342527.88	Аналитический	0.50	-
315	359161.67	1342536.27	Аналитический	0.30	-
316	359160.96	1342540.97	Аналитический	0.50	-
317	359164.28	1342544.08	Аналитический	0.50	-
318	359216.31	1342588.75	Аналитический	0.50	-
319	359342.98	1342697.34	Аналитический	0.50	-
320	359404.44	1342750.04	Аналитический	0.30	-
321	359435.95	1342776.20	Аналитический	0.50	-
322	359469.64	1342803.29	Аналитический	0.50	-
323	359496.02	1342820.88	Аналитический	0.50	-
324	359522.20	1342832.17	Аналитический	0.50	-
325	359526.69	1342831.31	Аналитический	0.30	-
326	359534.14	1342820.87	Аналитический	0.50	-
327	359569.48	1342738.38	Аналитический	0.50	-
328	359602.46	1342661.42	Аналитический	0.50	-
329	359618.15	1342618.51	Аналитический	0.30	-
330	359624.96	1342589.15	Аналитический	0.30	-
331	359629.37	1342558.93	Аналитический	0.30	-
332	359632.08	1342511.45	Аналитический	0.30	-
333	359629.47	1342474.80	Аналитический	0.30	-
334	359623.55	1342450.91	Аналитический	0.50	-
335	359615.58	1342425.50	Аналитический	0.30	-
336	359605.08	1342401.71	Аналитический	0.50	-

1	2	3	4	5	6
337	359586.55	1342364.57	Аналитический	0.30	-
338	359572.03	1342335.78	Аналитический	0.50	-
339	359559.72	1342312.75	Аналитический	0.10	-
248	359573.64	1342301.23	Аналитический	0.10	-
340	355536.55	1343694.07	Аналитический	0.10	-
341	355531.07	1343696.75	Аналитический	0.50	-
342	355530.08	1343699.65	Аналитический	0.50	-
343	355511.11	1343695.18	Аналитический	0.50	-
344	355510.96	1343690.26	Аналитический	0.50	-
345	355509.45	1343688.61	Аналитический	0.50	-
346	355503.93	1343686.90	Аналитический	0.50	-
347	355422.47	1343680.18	Аналитический	0.50	-
348	355325.67	1343672.19	Аналитический	0.50	-
349	355306.54	1343669.06	Аналитический	0.50	-
350	355291.43	1343665.66	Аналитический	0.50	-
351	355236.27	1343663.46	Аналитический	0.50	-
352	355155.11	1343658.73	Аналитический	0.50	-
353	355080.77	1343654.39	Аналитический	0.50	-
354	355028.73	1343647.76	Аналитический	0.50	-
355	355013.97	1343644.18	Аналитический	0.50	-
356	354988.11	1343636.29	Аналитический	0.50	-
357	354943.17	1343615.83	Аналитический	0.50	-
358	354912.15	1343604.33	Аналитический	0.50	-
359	354882.29	1343595.09	Аналитический	0.50	-
360	354841.39	1343584.94	Аналитический	0.50	-
361	354811.12	1343580.97	Аналитический	0.50	-
362	354783.37	1343581.31	Аналитический	0.50	-
363	354752.10	1343585.22	Аналитический	0.50	-
364	354707.83	1343593.49	Аналитический	0.50	-
365	354665.02	1343601.49	Аналитический	0.50	-
366	354602.19	1343611.62	Аналитический	0.50	-
367	354532.49	1343615.55	Аналитический	0.50	-
368	354484.39	1343617.77	Аналитический	0.50	-
369	354431.84	1343620.20	Аналитический	0.50	-
370	354397.78	1343616.47	Аналитический	0.50	-
371	354369.77	1343613.40	Аналитический	0.50	-
372	354330.03	1343613.30	Аналитический	0.10	-
373	354317.70	1343597.88	Аналитический	0.10	-
374	354323.55	1343591.78	Аналитический	0.50	-
375	354327.23	1343587.30	Аналитический	0.50	-
376	354325.40	1343582.40	Аналитический	0.50	-
377	354341.70	1343579.41	Аналитический	0.50	-
378	354346.03	1343587.47	Аналитический	0.50	-
379	354357.66	1343593.10	Аналитический	0.50	-
380	354397.07	1343596.42	Аналитический	0.50	-
381	354436.78	1343598.97	Аналитический	0.50	-
382	354482.62	1343597.13	Аналитический	0.50	-
383	354535.45	1343594.56	Аналитический	0.50	-
384	354597.11	1343590.40	Аналитический	0.50	-

1	2	3	4	5	6
385	354635.33	1343584.03	Аналитический	0.50	-
386	354720.42	1343567.53	Аналитический	0.50	-
387	354749.02	1343562.14	Аналитический	0.50	-
388	354780.33	1343560.90	Аналитический	0.50	-
389	354811.39	1343561.43	Аналитический	0.50	-
390	354845.97	1343566.18	Аналитический	0.50	-
391	354891.12	1343576.74	Аналитический	0.50	-
392	354946.69	1343596.29	Аналитический	0.50	-
393	354994.50	1343616.96	Аналитический	0.50	-
394	355018.74	1343624.51	Аналитический	0.50	-
395	355038.74	1343628.73	Аналитический	0.50	-
396	355074.48	1343632.17	Аналитический	0.50	-
397	355156.19	1343638.38	Аналитический	0.50	-
398	355238.44	1343644.64	Аналитический	0.50	-
399	355291.02	1343642.34	Аналитический	0.50	-
400	355301.75	1343636.46	Аналитический	0.50	-
401	355314.83	1343647.36	Аналитический	0.50	-
402	355327.91	1343653.44	Аналитический	0.50	-
403	355423.80	1343660.12	Аналитический	0.50	-
404	355513.99	1343666.41	Аналитический	0.50	-
405	355541.06	1343668.87	Аналитический	0.10	-
340	355536.55	1343694.07	Аналитический	0.10	-
406	361159.81	1346261.75	Аналитический	2.50	-
407	361152.23	1346277.77	Аналитический	2.50	-
408	361148.63	1346276.07	Аналитический	2.50	-
409	361147.26	1346277.11	Аналитический	2.50	-
410	361146.76	1346290.09	Аналитический	2.50	-
411	361149.05	1346328.77	Аналитический	2.50	-
412	361150.24	1346354.77	Аналитический	2.50	-
413	361150.44	1346376.21	Аналитический	2.50	-
414	361150.38	1346376.25	Аналитический	0.50	-
415	361150.09	1346395.25	Аналитический	0.50	-
416	361156.99	1346429.37	Аналитический	0.50	-
417	361171.99	1346484.13	Аналитический	0.50	-
418	361177.35	1346498.74	Аналитический	0.50	-
419	361178.01	1346498.67	Аналитический	2.50	-
420	361179.73	1346504.60	Аналитический	2.50	-
421	361265.13	1346730.96	Аналитический	2.50	-
422	361372.07	1347011.25	Аналитический	2.50	-
423	361478.29	1347291.88	Аналитический	2.50	-
424	361548.54	1347479.14	Аналитический	2.50	-
425	361619.73	1347666.04	Картометрический	1.00	-
426	361652.76	1347760.68	Картометрический	1.00	-
427	361691.69	1347875.25	Картометрический	1.00	-
428	361700.48	1347901.12	Картометрический	1.00	-
429	361688.05	1347919.41	Аналитический	2.50	-
430	361673.70	1347881.36	Аналитический	2.50	-
431	361630.98	1347768.08	Аналитический	2.50	-
432	361595.39	1347675.18	Аналитический	2.50	-

1	2	3	4	5	6
433	361527.95	1347486.87	Аналитический	2.50	-
434	361458.63	1347299.26	Аналитический	2.50	-
435	361353.41	1347018.44	Аналитический	2.50	-
436	361243.67	1346739.23	Аналитический	2.50	-
437	361196.04	1346612.91	Аналитический	2.50	-
438	361163.24	1346550.19	Аналитический	2.50	-
439	361166.16	1346531.77	Аналитический	0.50	-
440	361154.91	1346505.54	Аналитический	0.50	-
441	361138.71	1346458.91	Аналитический	0.50	-
442	361129.48	1346433.31	Аналитический	0.50	-
443	361128.23	1346403.77	Аналитический	0.50	-
444	361125.83	1346369.05	Аналитический	0.50	-
445	361124.71	1346368.67	Аналитический	2.50	-
446	361124.24	1346354.96	Аналитический	2.50	-
447	361123.69	1346279.61	Аналитический	2.50	-
448	361117.99	1346264.42	Аналитический	2.50	-
449	361106.77	1346256.30	Аналитический	2.50	-
450	361083.36	1346249.67	Аналитический	2.50	-
451	361029.56	1346224.25	Аналитический	2.50	-
452	360940.55	1346178.24	Аналитический	2.50	-
453	360852.93	1346128.13	Аналитический	2.50	-
454	360712.34	1346044.82	Аналитический	2.50	-
455	360680.26	1346029.30	Аналитический	2.50	-
456	360643.48	1346015.63	Аналитический	2.50	-
457	360631.02	1346009.39	Аналитический	2.50	-
458	360631.00	1346009.38	Аналитический	2.50	-
459	360626.39	1346007.07	Аналитический	0.50	-
460	360619.57	1346004.80	Аналитический	0.50	-
461	360602.97	1346005.55	Аналитический	0.50	-
462	360580.93	1345998.97	Аналитический	0.50	-
463	360580.23	1345995.56	Аналитический	0.50	-
464	360576.16	1345992.34	Аналитический	0.50	-
465	360398.14	1345937.76	Аналитический	0.50	-
466	360389.97	1345942.81	Аналитический	0.50	-
467	360381.02	1345946.20	Аналитический	0.50	-
468	360333.81	1345932.84	Аналитический	0.50	-
469	360282.19	1345910.25	Аналитический	0.50	-
470	360149.33	1345854.20	Аналитический	0.50	-
471	360023.59	1345813.65	Аналитический	0.50	-
472	359955.47	1345793.17	Аналитический	0.50	-
473	359863.84	1345762.13	Аналитический	0.50	-
474	359829.09	1345752.95	Аналитический	0.50	-
475	359727.93	1345725.49	Аналитический	0.50	-
476	359666.82	1345706.96	Аналитический	0.50	-
477	359636.61	1345693.87	Аналитический	0.50	-
478	359608.49	1345684.52	Аналитический	0.50	-
479	359557.91	1345669.65	Аналитический	0.50	-
480	359517.76	1345659.11	Аналитический	0.50	-
481	359464.22	1345648.96	Аналитический	0.50	-
482	359411.89	1345636.59	Аналитический	0.50	-

1	2	3	4	5	6
483	359360.22	1345627.84	Аналитический	0.50	-
484	359232.41	1345604.58	Аналитический	0.50	-
485	359128.30	1345586.49	Аналитический	0.50	-
486	359115.79	1345591.20	Аналитический	0.50	-
487	359090.02	1345592.03	Аналитический	0.50	-
488	359066.26	1345585.87	Аналитический	0.50	-
489	359036.07	1345576.64	Аналитический	0.50	-
490	359031.86	1345580.89	Аналитический	0.50	-
491	359024.76	1345586.26	Аналитический	0.50	-
492	359015.22	1345585.81	Аналитический	0.50	-
493	359007.53	1345582.56	Аналитический	0.50	-
494	359003.97	1345576.77	Аналитический	0.50	-
495	359004.11	1345570.01	Аналитический	0.50	-
496	359002.11	1345565.32	Аналитический	0.50	-
497	358996.64	1345562.16	Аналитический	0.50	-
498	358969.55	1345559.67	Аналитический	0.50	-
499	358940.39	1345555.17	Аналитический	0.50	-
500	358888.37	1345536.11	Аналитический	0.50	-
501	358858.94	1345521.21	Аналитический	0.50	-
502	358845.19	1345516.79	Аналитический	0.50	-
503	358822.59	1345509.74	Аналитический	0.50	-
504	358805.85	1345501.99	Аналитический	0.50	-
505	358800.31	1345497.97	Аналитический	0.50	-
506	358787.54	1345484.55	Аналитический	0.50	-
507	358771.49	1345475.47	Аналитический	0.50	-
508	358710.10	1345450.71	Аналитический	0.50	-
509	358649.58	1345422.14	Аналитический	0.50	-
510	358593.20	1345394.01	Аналитический	0.50	-
511	358577.96	1345388.09	Аналитический	0.50	-
512	358574.47	1345386.41	Аналитический	0.50	-
513	358291.92	1345303.99	Аналитический	0.50	-
514	358201.32	1345277.10	Аналитический	0.50	-
515	358104.39	1345252.50	Аналитический	0.50	-
516	358007.46	1345227.90	Аналитический	0.50	-
517	357910.55	1345201.88	Аналитический	0.50	-
518	357814.74	1345173.87	Аналитический	0.50	-
519	357718.53	1345145.74	Аналитический	0.50	-
520	357622.21	1345118.13	Аналитический	0.50	-
521	357526.46	1345087.35	Аналитический	0.50	-
522	357432.48	1345052.22	Аналитический	0.50	-
523	357357.34	1345018.89	Аналитический	0.50	-
524	357346.12	1345012.72	Аналитический	2.50	-
525	357326.30	1345001.79	Аналитический	2.50	-
526	357251.46	1344962.38	Аналитический	2.50	-
527	357166.84	1344909.09	Аналитический	2.50	-
528	357081.47	1344849.39	Аналитический	2.50	-
529	357065.25	1344832.62	Аналитический	2.50	-
530	356887.48	1344530.56	Аналитический	0.50	-
531	356893.70	1344522.21	Аналитический	0.10	-
532	356431.10	1344232.60	Аналитический	0.50	-

1	2	3	4	5	6
533	356329.33	1344168.89	Аналитический	0.50	-
534	356288.49	1344120.11	Аналитический	0.50	-
535	356252.22	1344071.95	Аналитический	0.50	-
536	356200.91	1343997.88	Аналитический	0.50	-
537	356161.88	1343942.23	Аналитический	0.50	-
538	356083.17	1343830.04	Аналитический	0.50	-
539	356070.67	1343812.22	Аналитический	0.10	-
540	356081.06	1343788.68	Аналитический	0.10	-
541	356102.38	1343816.50	Аналитический	0.50	-
542	356185.80	1343925.37	Аналитический	0.50	-
543	356218.92	1343985.25	Аналитический	0.50	-
544	356270.59	1344058.62	Аналитический	0.50	-
545	356306.47	1344106.26	Аналитический	0.50	-
546	356350.05	1344158.32	Аналитический	0.50	-
547	356374.20	1344183.23	Аналитический	2.50	-
548	356413.15	1344217.02	Аналитический	2.50	-
549	356424.48	1344226.06	Аналитический	2.50	-
550	356538.05	1344299.39	Аналитический	2.50	-
551	356622.74	1344352.53	Аналитический	2.50	-
552	356719.37	1344400.24	Аналитический	2.50	-
553	356852.09	1344469.87	Аналитический	2.50	-
554	356881.52	1344490.18	Аналитический	2.50	-
555	356897.48	1344508.75	Аналитический	2.50	-
556	356898.54	1344510.50	Аналитический	0.50	-
557	356919.84	1344546.34	Аналитический	0.50	-
558	356916.85	1344550.23	Аналитический	0.30	-
559	356968.49	1344628.26	Аналитический	0.50	-
560	357083.28	1344821.15	Аналитический	0.50	-
561	357180.37	1344888.07	Аналитический	0.50	-
562	357265.54	1344940.52	Аналитический	0.50	-
563	357308.93	1344966.15	Аналитический	0.30	-
564	357337.27	1344982.15	Аналитический	0.50	-
565	357369.06	1344993.46	Аналитический	0.50	-
566	357441.26	1345029.89	Аналитический	0.50	-
567	357460.63	1345036.15	Аналитический	0.50	-
568	357460.30	1345038.16	Аналитический	0.50	-
569	357528.02	1345057.93	Аналитический	0.50	-
570	357536.25	1345060.59	Аналитический	0.50	-
571	357629.44	1345095.25	Аналитический	0.50	-
572	357724.85	1345124.67	Аналитический	0.50	-
573	357821.15	1345150.74	Аналитический	0.50	-
574	357917.34	1345176.78	Аналитический	0.50	-
575	358014.37	1345201.79	Аналитический	0.50	-
576	358110.79	1345228.33	Аналитический	0.50	-
577	358206.69	1345256.80	Аналитический	0.50	-
578	358234.83	1345264.24	Аналитический	0.50	-
579	358303.37	1345282.36	Аналитический	2.50	-
580	358400.05	1345307.91	Аналитический	2.50	-
581	358494.63	1345327.74	Аналитический	2.50	-
582	358546.14	1345342.43	Аналитический	2.50	-

1	2	3	4	5	6
583	358584.28	1345358.39	Аналитический	2.50	-
584	358584.41	1345357.96	Аналитический	0.50	-
585	358593.32	1345361.60	Аналитический	0.50	-
586	358607.02	1345360.55	Аналитический	0.50	-
587	358630.65	1345377.13	Аналитический	0.50	-
588	358630.17	1345378.86	Аналитический	0.50	-
589	358635.16	1345380.30	Аналитический	0.50	-
590	358649.71	1345390.51	Аналитический	0.50	-
591	358721.68	1345420.12	Аналитический	0.50	-
592	358727.00	1345424.28	Аналитический	0.50	-
593	358825.20	1345458.64	Аналитический	0.50	-
594	358912.24	1345485.39	Аналитический	0.50	-
595	358943.75	1345485.72	Аналитический	0.50	-
596	358951.15	1345516.44	Аналитический	0.50	-
597	359015.79	1345536.28	Аналитический	0.50	-
598	359341.11	1345601.57	Аналитический	0.50	-
599	359348.48	1345598.47	Аналитический	0.50	-
600	359436.92	1345606.84	Аналитический	0.50	-
601	359456.40	1345614.47	Аналитический	0.50	-
602	359576.66	1345637.84	Аналитический	0.50	-
603	359601.85	1345649.05	Аналитический	0.50	-
604	359606.44	1345657.74	Аналитический	0.50	-
605	359623.79	1345661.24	Аналитический	0.50	-
606	359678.67	1345682.25	Аналитический	0.50	-
607	359816.66	1345725.32	Аналитический	0.50	-
608	359867.20	1345736.90	Аналитический	0.50	-
609	359944.10	1345759.13	Аналитический	0.50	-
610	360171.66	1345832.98	Аналитический	0.50	-
611	360216.23	1345846.98	Картометрический	5.00	-
612	360502.49	1345936.90	Аналитический	0.50	-
613	360539.94	1345951.94	Аналитический	0.50	-
614	360585.99	1345965.48	Аналитический	0.50	-
615	360595.35	1345960.40	Аналитический	0.50	-
616	360598.85	1345955.83	Аналитический	0.50	-
617	360622.43	1345960.34	Аналитический	0.50	-
618	360622.71	1345966.09	Аналитический	0.50	-
619	360627.52	1345975.60	Аналитический	0.50	-
620	360634.32	1345978.83	Аналитический	0.50	-
621	360649.06	1345982.69	Аналитический	0.50	-
622	360664.06	1345960.59	Аналитический	2.50	-
623	360742.37	1346025.07	Аналитический	2.50	-
624	360864.30	1346108.14	Аналитический	2.50	-
625	360951.51	1346155.77	Аналитический	2.50	-
626	361041.35	1346199.57	Аналитический	2.50	-
627	361095.32	1346224.35	Аналитический	2.50	-
628	361162.49	1346256.07	Аналитический	2.50	-
406	361159.81	1346261.75	Аналитический	2.50	-
629	355916.13	1344433.77	Аналитический	0.50	-
630	355920.22	1344462.30	Аналитический	0.50	-

1	2	3	4	5	6
631	355919.77	1344467.45	Аналитический	0.50	-
632	355918.58	1344471.66	Аналитический	0.50	-
633	355915.80	1344473.84	Аналитический	0.50	-
634	355912.49	1344474.27	Аналитический	0.50	-
635	355897.11	1344477.73	Аналитический	0.50	-
636	355894.13	1344478.40	Аналитический	0.50	-
637	355890.62	1344476.61	Аналитический	0.50	-
638	355888.86	1344472.36	Аналитический	0.50	-
639	355889.23	1344460.86	Аналитический	0.50	-
640	355890.95	1344431.61	Аналитический	0.50	-
641	355891.74	1344418.16	Аналитический	0.10	-
642	355916.29	1344411.52	Аналитический	0.10	-
629	355916.13	1344433.77	Аналитический	0.50	-
643	356835.58	1345582.24	Аналитический	0.50	-
644	356832.63	1345584.73	Аналитический	0.50	-
645	356831.84	1345587.87	Аналитический	0.50	-
646	356832.08	1345592.69	Аналитический	0.50	-
647	356844.16	1345620.50	Аналитический	0.50	-
648	356898.94	1345746.61	Аналитический	0.50	-
649	356976.18	1345927.88	Аналитический	0.50	-
650	357061.79	1346128.28	Аналитический	0.50	-
651	357083.31	1346174.37	Аналитический	0.50	-
652	357135.98	1346275.84	Аналитический	0.50	-
653	357143.57	1346284.47	Аналитический	0.50	-
654	357148.45	1346285.54	Аналитический	0.50	-
655	357159.39	1346307.11	Аналитический	0.50	-
656	357156.64	1346309.35	Аналитический	0.50	-
657	357156.80	1346311.95	Аналитический	0.50	-
658	357177.56	1346353.35	Аналитический	0.50	-
659	357243.41	1346484.68	Аналитический	0.50	-
660	357314.76	1346626.68	Аналитический	0.50	-
661	357383.71	1346763.79	Аналитический	0.50	-
662	357401.23	1346797.41	Аналитический	0.50	-
663	357486.08	1346968.07	Аналитический	0.10	-
664	357500.38	1346996.83	Аналитический	0.10	-
665	357592.20	1347178.92	Аналитический	0.10	-
666	357700.16	1347395.75	Аналитический	0.10	-
667	357731.27	1347455.47	Аналитический	0.10	-
668	357825.17	1347646.60	Аналитический	0.10	-
669	357914.26	1347828.19	Аналитический	0.10	-
670	357998.58	1348000.13	Аналитический	0.10	-
671	358084.29	1348178.48	Аналитический	0.10	-
672	358161.14	1348338.78	Аналитический	0.10	-
673	358251.93	1348521.81	Аналитический	0.10	-
674	358259.23	1348544.08	Аналитический	0.50	-
675	358266.39	1348577.72	Аналитический	0.50	-
676	358270.36	1348625.93	Аналитический	0.50	-
677	358277.29	1348710.12	Аналитический	0.50	-
678	358294.91	1348939.22	Аналитический	0.50	-

1	2	3	4	5	6
679	358301.55	1349025.58	Аналитический	0.50	-
680	358314.02	1349219.49	Аналитический	0.50	-
681	358325.67	1349412.99	Аналитический	0.50	-
682	358330.29	1349506.99	Аналитический	0.50	-
683	358332.61	1349554.26	Аналитический	0.50	-
684	358343.95	1349601.56	Аналитический	0.50	-
685	358371.10	1349641.24	Аналитический	0.50	-
686	358479.14	1349796.75	Аналитический	0.50	-
687	358601.27	1349965.80	Аналитический	0.50	-
688	358724.29	1350136.09	Аналитический	0.50	-
689	358752.00	1350174.44	Аналитический	0.50	-
690	358781.15	1350187.81	Аналитический	0.30	-
691	358767.54	1350197.91	Аналитический	0.30	-
692	358796.17	1350262.39	Аналитический	0.30	-
693	358846.76	1350631.19	Аналитический	0.30	-
694	358847.02	1350635.19	Аналитический	0.10	-
695	358849.86	1350678.26	Аналитический	0.10	-
696	358864.18	1350866.41	Аналитический	0.10	-
697	358874.72	1351004.99	Аналитический	0.10	-
698	358881.30	1351104.96	Аналитический	0.10	-
699	358888.61	1351215.96	Аналитический	0.10	-
700	358894.12	1351404.73	Аналитический	0.10	-
701	358896.91	1351500.25	Аналитический	0.10	-
702	358902.45	1351689.99	Аналитический	0.10	-
703	358902.76	1351715.58	Аналитический	0.10	-
704	358903.05	1351747.46	Аналитический	0.10	-
705	358900.40	1351791.79	Аналитический	0.10	-
706	358891.28	1351844.89	Аналитический	0.10	-
707	358834.95	1352035.72	Аналитический	0.10	-
708	358779.58	1352219.99	Аналитический	0.10	-
709	358722.73	1352406.00	Аналитический	0.10	-
710	358658.89	1352604.51	Аналитический	0.10	-
711	358597.65	1352790.46	Аналитический	0.10	-
712	358535.25	1352973.47	Аналитический	0.10	-
713	358483.73	1353124.71	Аналитический	0.10	-
714	358477.19	1353174.19	Аналитический	0.10	-
715	358480.48	1353211.51	Аналитический	0.10	-
716	358482.01	1353228.81	Аналитический	0.10	-
717	358486.91	1353279.40	Аналитический	0.10	-
718	358495.94	1353337.22	Аналитический	0.10	-
719	358504.06	1353379.33	Аналитический	0.50	-
720	358520.66	1353466.32	Аналитический	0.50	-
721	358575.17	1353751.89	Аналитический	0.50	-
722	358648.68	1354138.95	Аналитический	0.50	-
723	358703.77	1354428.92	Аналитический	0.50	-
724	358711.07	1354466.55	Аналитический	0.50	-
725	358721.79	1354493.54	Аналитический	0.50	-
726	358735.13	1354496.50	Аналитический	0.50	-
727	358736.19	1354516.17	Аналитический	0.50	-
728	358727.72	1354514.41	Аналитический	0.50	-

1	2	3	4	5	6
729	358728.12	1354523.03	Аналитический	0.50	-
730	358728.78	1354536.85	Аналитический	0.50	-
731	358726.64	1354537.46	Аналитический	0.50	-
732	358725.34	1354541.41	Аналитический	0.50	-
733	358726.90	1354567.93	Аналитический	0.50	-
734	358729.04	1354600.05	Аналитический	0.50	-
735	358730.54	1354623.02	Аналитический	0.50	-
736	358733.34	1354632.36	Аналитический	0.50	-
737	358737.43	1354630.99	Аналитический	0.50	-
738	358740.61	1354648.68	Аналитический	0.50	-
739	358732.08	1354655.40	Аналитический	0.10	-
740	358701.98	1354663.19	Аналитический	0.10	-
741	358703.06	1354642.17	Аналитический	0.50	-
742	358701.64	1354604.73	Аналитический	0.50	-
743	358699.62	1354567.87	Аналитический	0.50	-
744	358695.99	1354540.32	Аналитический	0.50	-
745	358693.03	1354526.89	Аналитический	0.50	-
746	358684.88	1354482.51	Аналитический	0.50	-
747	358678.02	1354444.85	Аналитический	0.50	-
748	358625.77	1354158.02	Аналитический	0.50	-
749	358550.60	1353756.27	Аналитический	0.50	-
750	358495.15	1353471.64	Аналитический	0.50	-
751	358478.76	1353385.51	Аналитический	0.50	-
752	358471.46	1353345.61	Аналитический	0.50	-
753	358460.61	1353286.28	Аналитический	0.50	-
754	358454.05	1353245.25	Аналитический	0.10	-
755	358451.04	1353226.33	Аналитический	0.10	-
756	358450.61	1353206.77	Аналитический	0.10	-
757	358449.91	1353175.15	Аналитический	0.10	-
758	358453.40	1353154.69	Аналитический	0.10	-
759	358462.35	1353120.12	Аналитический	0.10	-
760	358514.74	1352967.41	Аналитический	0.10	-
761	358578.88	1352783.73	Аналитический	0.10	-
762	358640.94	1352595.52	Аналитический	0.10	-
763	358702.88	1352401.37	Аналитический	0.10	-
764	358760.04	1352213.60	Аналитический	0.10	-
765	358814.12	1352031.05	Аналитический	0.10	-
766	358871.87	1351830.21	Аналитический	0.10	-
767	358880.14	1351784.69	Аналитический	0.10	-
768	358882.69	1351747.63	Аналитический	0.10	-
769	358882.69	1351715.31	Аналитический	0.10	-
770	358881.61	1351696.40	Аналитический	0.10	-
771	358874.47	1351503.56	Аналитический	0.10	-
772	358870.81	1351404.74	Аналитический	0.10	-
773	358863.07	1351195.68	Аналитический	0.10	-
774	358859.11	1351107.07	Аналитический	0.10	-
775	358854.55	1351004.90	Аналитический	0.10	-
776	358843.00	1350867.17	Аналитический	0.10	-
777	358827.33	1350680.25	Аналитический	0.10	-
778	358823.02	1350628.84	Аналитический	0.10	-

1	2	3	4	5	6
779	358811.31	1350527.79	Аналитический	0.50	-
780	358787.97	1350353.08	Аналитический	0.50	-
781	358776.21	1350269.79	Аналитический	0.50	-
782	358772.27	1350245.19	Аналитический	0.50	-
783	358749.34	1350209.39	Аналитический	0.50	-
784	358738.35	1350192.22	Аналитический	0.50	-
785	358728.50	1350176.86	Аналитический	0.50	-
786	358725.94	1350172.24	Аналитический	0.50	-
787	358719.20	1350162.77	Аналитический	0.50	-
788	358708.20	1350148.16	Аналитический	0.50	-
789	358584.42	1349979.13	Аналитический	0.50	-
790	358461.21	1349807.63	Аналитический	0.50	-
791	358349.91	1349650.97	Аналитический	0.50	-
792	358336.90	1349632.19	Аналитический	0.50	-
793	358320.42	1349603.45	Аналитический	0.50	-
794	358316.68	1349600.22	Аналитический	0.50	-
795	358308.54	1349599.43	Аналитический	0.50	-
796	358304.33	1349585.53	Аналитический	0.30	-
797	358313.64	1349575.04	Аналитический	0.30	-
798	358311.31	1349552.72	Аналитический	0.30	-
799	358309.05	1349509.39	Аналитический	0.30	-
800	358303.83	1349409.42	Аналитический	0.30	-
801	358292.47	1349220.51	Аналитический	0.30	-
802	358280.34	1349027.80	Аналитический	0.30	-
803	358271.95	1348932.87	Аналитический	0.30	-
804	358252.30	1348710.64	Аналитический	0.30	-
805	358247.11	1348630.38	Аналитический	0.30	-
806	358243.91	1348580.82	Аналитический	0.30	-
807	358237.60	1348550.51	Аналитический	0.30	-
808	358230.62	1348529.48	Аналитический	0.30	-
809	358140.58	1348349.05	Аналитический	0.30	-
810	358061.96	1348186.01	Аналитический	0.30	-
811	357983.33	1348022.97	Аналитический	0.30	-
812	357892.34	1347837.39	Аналитический	0.30	-
813	357804.15	1347657.09	Аналитический	0.30	-
814	357756.28	1347558.53	Аналитический	0.30	-
815	357733.15	1347510.91	Аналитический	0.30	-
816	357711.70	1347466.74	Аналитический	0.50	-
817	357572.53	1347191.40	Аналитический	0.50	-
818	357510.45	1347068.21	Аналитический	0.30	-
819	357479.16	1347006.13	Аналитический	0.30	-
820	357380.42	1346809.10	Аналитический	0.30	-
821	357364.40	1346776.45	Аналитический	0.30	-
822	357297.29	1346641.26	Аналитический	0.30	-
823	357226.74	1346500.01	Аналитический	0.30	-
824	357156.13	1346361.24	Аналитический	0.30	-
825	357135.82	1346321.32	Аналитический	0.30	-
826	357127.26	1346316.17	Аналитический	0.30	-
827	357124.26	1346315.96	Аналитический	0.30	-
828	357114.19	1346296.98	Аналитический	0.50	-

1	2	3	4	5	6
829	357117.88	1346291.15	Аналитический	0.50	-
830	357116.48	1346285.30	Аналитический	0.50	-
831	357109.70	1346273.05	Аналитический	0.50	-
832	357064.30	1346183.87	Аналитический	0.50	-
833	357041.65	1346136.71	Аналитический	0.50	-
834	356953.48	1345929.87	Аналитический	0.50	-
835	356878.81	1345753.42	Аналитический	0.50	-
836	356827.50	1345631.65	Аналитический	0.50	-
837	356815.57	1345603.33	Аналитический	0.50	-
838	356812.61	1345600.08	Аналитический	0.50	-
839	356809.91	1345599.07	Аналитический	0.50	-
840	356804.51	1345599.74	Аналитический	0.50	-
841	356796.50	1345587.59	Аналитический	0.50	-
842	356798.36	1345584.48	Аналитический	0.50	-
843	356799.78	1345579.50	Аналитический	0.50	-
844	356798.96	1345574.64	Аналитический	0.50	-
845	356792.66	1345561.56	Аналитический	0.50	-
846	356781.72	1345543.22	Аналитический	0.50	-
847	356735.65	1345495.66	Аналитический	0.50	-
848	356602.56	1345356.39	Аналитический	0.50	-
849	356564.04	1345316.08	Аналитический	0.50	-
850	356554.33	1345304.35	Аналитический	0.50	-
851	356544.46	1345288.42	Аналитический	0.50	-
852	356509.15	1345220.28	Аналитический	0.50	-
853	356405.04	1345020.49	Аналитический	0.50	-
854	356386.15	1344988.10	Аналитический	0.50	-
855	356375.22	1344971.81	Аналитический	0.50	-
856	356355.60	1344944.00	Аналитический	0.50	-
857	356329.36	1344913.14	Аналитический	0.50	-
858	356314.80	1344900.25	Аналитический	0.50	-
859	356296.56	1344885.76	Аналитический	0.50	-
860	356163.48	1344785.81	Аналитический	0.50	-
861	356012.00	1344665.28	Аналитический	0.50	-
862	355967.65	1344628.87	Аналитический	0.50	-
863	355940.97	1344603.38	Аналитический	0.50	-
864	355916.88	1344574.20	Аналитический	0.50	-
865	355898.64	1344546.60	Аналитический	0.50	-
866	355893.95	1344529.36	Аналитический	0.50	-
867	355891.33	1344507.77	Аналитический	0.50	-
868	355893.45	1344499.65	Аналитический	0.50	-
869	355896.67	1344495.52	Аналитический	0.50	-
870	355902.29	1344493.62	Аналитический	0.50	-
871	355914.91	1344492.48	Аналитический	0.50	-
872	355919.57	1344494.12	Аналитический	0.50	-
873	355923.15	1344499.29	Аналитический	0.50	-
874	355925.45	1344506.12	Аналитический	0.50	-
875	355931.63	1344532.95	Аналитический	0.50	-
876	355937.68	1344561.37	Аналитический	0.50	-
877	355957.82	1344587.26	Аналитический	0.50	-
878	355982.00	1344611.43	Аналитический	0.50	-

1	2	3	4	5	6
879	356025.13	1344647.77	Аналитический	0.50	-
880	356175.58	1344767.66	Аналитический	0.50	-
881	356302.57	1344861.24	Аналитический	0.50	-
882	356328.72	1344884.27	Аналитический	0.50	-
883	356345.63	1344901.39	Аналитический	0.50	-
884	356373.54	1344932.22	Аналитический	0.50	-
885	356393.69	1344957.89	Аналитический	0.50	-
886	356404.28	1344973.62	Аналитический	0.50	-
887	356425.87	1345010.25	Аналитический	0.50	-
888	356529.17	1345209.60	Аналитический	0.50	-
889	356565.10	1345277.98	Аналитический	0.50	-
890	356571.94	1345288.58	Аналитический	0.50	-
891	356583.61	1345302.72	Аналитический	0.50	-
892	356618.63	1345339.14	Аналитический	0.50	-
893	356752.81	1345478.71	Аналитический	0.50	-
894	356792.64	1345521.86	Аналитический	0.50	-
895	356809.67	1345546.11	Аналитический	0.50	-
896	356822.32	1345568.55	Аналитический	0.50	-
897	356825.12	1345570.81	Аналитический	0.50	-
898	356830.70	1345572.68	Аналитический	0.50	-
643	356835.58	1345582.24	Аналитический	0.50	-
899	352918.24	1343935.86	Аналитический	0.10	-
900	352915.60	1343957.36	Аналитический	0.10	-
901	352891.97	1343952.81	Аналитический	0.50	-
902	352866.73	1343948.61	Аналитический	0.50	-
903	352842.44	1343941.80	Аналитический	0.50	-
904	352818.24	1343935.50	Аналитический	0.50	-
905	352793.87	1343929.89	Аналитический	0.50	-
906	352769.81	1343923.07	Аналитический	0.50	-
907	352745.72	1343916.40	Аналитический	0.50	-
908	352745.28	1343916.27	Аналитический	2.50	-
909	352721.76	1343909.21	Аналитический	2.50	-
910	352697.42	1343903.77	Аналитический	2.50	-
911	352673.18	1343898.58	Аналитический	2.50	-
912	352649.01	1343893.90	Аналитический	2.50	-
913	352625.08	1343888.77	Аналитический	2.50	-
914	352601.03	1343885.00	Аналитический	2.50	-
915	352576.79	1343882.93	Аналитический	2.50	-
916	352552.47	1343881.86	Аналитический	2.50	-
917	352528.06	1343882.38	Аналитический	2.50	-
918	352503.61	1343884.34	Аналитический	2.50	-
919	352479.25	1343887.94	Аналитический	2.50	-
920	352454.94	1343892.38	Аналитический	2.50	-
921	352430.48	1343896.46	Аналитический	2.50	-
922	352406.09	1343901.62	Аналитический	2.50	-
923	352381.54	1343906.50	Аналитический	2.50	-
924	352356.38	1343908.11	Аналитический	2.50	-
925	352331.60	1343912.29	Аналитический	2.50	-
926	352306.96	1343917.98	Аналитический	2.50	-

1	2	3	4	5	6
927	352282.14	1343923.26	Аналитический	2.50	-
928	352256.91	1343927.09	Аналитический	2.50	-
929	352231.43	1343927.09	Аналитический	2.50	-
930	352205.92	1343926.53	Аналитический	2.50	-
931	352180.57	1343925.82	Аналитический	2.50	-
932	352155.34	1343925.40	Аналитический	2.50	-
933	352130.20	1343924.62	Аналитический	2.50	-
934	352108.29	1343922.55	Аналитический	0.50	-
935	352105.16	1343922.25	Аналитический	0.50	-
936	352080.15	1343921.83	Аналитический	0.50	-
937	352055.13	1343922.85	Аналитический	0.50	-
938	352030.14	1343922.02	Аналитический	0.50	-
939	352005.18	1343920.06	Аналитический	0.50	-
940	351980.17	1343920.19	Аналитический	0.50	-
941	351955.15	1343920.66	Аналитический	0.50	-
942	351930.15	1343920.70	Аналитический	0.50	-
943	351905.13	1343921.14	Аналитический	0.50	-
944	351880.12	1343921.48	Аналитический	0.50	-
945	351855.12	1343921.24	Аналитический	0.50	-
946	351830.20	1343920.54	Аналитический	0.50	-
947	351805.21	1343919.64	Аналитический	0.50	-
948	351780.22	1343918.63	Аналитический	0.50	-
949	351755.23	1343917.63	Аналитический	0.50	-
950	351730.26	1343917.95	Аналитический	0.50	-
951	351705.38	1343919.12	Аналитический	0.50	-
952	351680.61	1343919.39	Аналитический	0.50	-
953	351655.91	1343919.35	Аналитический	0.50	-
954	351631.23	1343919.16	Аналитический	0.50	-
955	351606.53	1343919.91	Аналитический	0.50	-
956	351593.71	1343921.77	Аналитический	0.50	-
957	351509.65	1343942.32	Аналитический	0.50	-
958	351433.15	1343948.96	Аналитический	0.50	-
959	351409.65	1343953.65	Аналитический	0.50	-
960	351385.03	1343958.22	Аналитический	0.50	-
961	351360.24	1343961.43	Аналитический	0.50	-
962	351335.44	1343964.56	Аналитический	0.50	-
963	351310.55	1343967.47	Аналитический	0.50	-
964	351286.30	1343974.40	Аналитический	0.50	-
965	351261.78	1343979.70	Аналитический	0.50	-
966	351236.62	1343980.73	Аналитический	0.50	-
967	351219.72	1343984.28	Аналитический	0.50	-
968	351212.24	1343986.10	Картометрический	5.00	-
969	351183.83	1343993.60	Аналитический	0.50	-
970	351179.02	1343990.65	Аналитический	0.50	-
971	351177.88	1343954.13	Аналитический	0.50	-
972	351181.93	1343953.84	Аналитический	0.50	-
973	351207.77	1343951.23	Аналитический	2.50	-
974	351232.45	1343948.11	Аналитический	2.50	-
975	351257.08	1343943.86	Аналитический	2.50	-
976	351281.65	1343938.95	Аналитический	2.50	-

1	2	3	4	5	6
977	351305.90	1343931.56	Аналитический	2.50	-
978	351331.17	1343932.03	Аналитический	2.50	-
979	351356.15	1343930.22	Аналитический	2.50	-
980	351380.92	1343926.85	Аналитический	2.50	-
981	351405.69	1343923.45	Аналитический	2.50	-
982	351430.28	1343920.03	Аналитический	2.50	-
983	351455.04	1343916.59	Аналитический	2.50	-
984	351479.80	1343913.15	Аналитический	2.50	-
985	351504.53	1343909.45	Аналитический	2.50	-
986	351529.27	1343905.66	Аналитический	2.50	-
987	351554.11	1343901.87	Аналитический	2.50	-
988	351579.13	1343898.79	Аналитический	2.50	-
989	351599.07	1343896.62	Аналитический	0.50	-
990	351604.28	1343896.05	Аналитический	0.50	-
991	351629.55	1343893.55	Аналитический	0.50	-
992	351654.92	1343892.31	Аналитический	0.50	-
993	351680.23	1343892.17	Аналитический	0.50	-
994	351705.45	1343892.14	Аналитический	0.50	-
995	351730.57	1343892.20	Аналитический	0.50	-
996	351755.62	1343892.26	Аналитический	0.50	-
997	351780.62	1343892.36	Аналитический	0.50	-
998	351805.67	1343892.49	Аналитический	0.50	-
999	351830.62	1343892.61	Аналитический	0.50	-
1000	351855.70	1343892.73	Аналитический	0.50	-
1001	351880.70	1343892.83	Аналитический	0.50	-
1002	351905.71	1343892.78	Аналитический	0.50	-
1003	351930.71	1343892.58	Аналитический	0.50	-
1004	351955.71	1343893.30	Аналитический	0.50	-
1005	351980.66	1343895.79	Аналитический	0.50	-
1006	352005.65	1343896.48	Аналитический	0.50	-
1007	352030.65	1343897.03	Аналитический	0.50	-
1008	352055.63	1343897.92	Аналитический	0.50	-
1009	352080.62	1343898.95	Аналитический	0.50	-
1010	352105.60	1343899.17	Аналитический	0.50	-
1011	352130.51	1343899.29	Аналитический	0.50	-
1012	352155.35	1343899.60	Аналитический	0.50	-
1013	352180.11	1343899.90	Аналитический	0.50	-
1014	352204.81	1343899.53	Аналитический	0.50	-
1015	352229.44	1343898.57	Аналитический	0.50	-
1016	352254.04	1343896.72	Аналитический	0.50	-
1017	352278.58	1343893.74	Аналитический	0.50	-
1018	352303.11	1343890.33	Аналитический	0.50	-
1019	352327.57	1343886.08	Аналитический	0.50	-
1020	352351.53	1343878.52	Аналитический	0.50	-
1021	352376.49	1343876.73	Аналитический	0.50	-
1022	352401.08	1343872.31	Аналитический	0.50	-
1023	352425.94	1343868.81	Аналитический	0.50	-
1024	352450.91	1343865.38	Аналитический	0.50	-
1025	352476.09	1343862.68	Аналитический	0.50	-
1026	352501.37	1343860.06	Аналитический	0.50	-

1	2	3	4	5	6
1027	352526.78	1343857.59	Аналитический	0.50	-
1028	352552.43	1343856.19	Аналитический	0.50	-
1029	352578.23	1343856.26	Аналитический	0.50	-
1030	352604.03	1343857.63	Аналитический	0.50	-
1031	352629.59	1343861.16	Аналитический	0.50	-
1032	352655.15	1343864.11	Аналитический	0.50	-
1033	352679.32	1343872.74	Аналитический	0.50	-
1034	352703.60	1343879.69	Аналитический	0.50	-
1035	352727.71	1343886.68	Аналитический	0.50	-
1036	352751.81	1343893.33	Аналитический	0.50	-
1037	352776.05	1343899.44	Аналитический	0.50	-
1038	352800.37	1343905.27	Аналитический	0.50	-
1039	352824.57	1343911.53	Аналитический	0.50	-
1040	352848.05	1343920.54	Аналитический	0.50	-
1041	352871.91	1343927.37	Аналитический	0.50	-
1042	352895.87	1343932.70	Аналитический	0.50	-
899	352918.24	1343935.86	Аналитический	0.10	-

3. Сведения о характерных точках части (частей) границы объекта

Обозначение характерных точек части границы	Координаты, м		Метод определения координат характерной точки	Средняя квадратическая погрешность положения характерной точки (Mt), м	Описание обозначения точки на местности (при наличии)
	X	Y			
1	2	3	4	5	6
Часть №					
-	-	-	-	-	-

Раздел 3

Сведения о местоположении измененных (уточненных) границ объекта							
1. Система координат: -							
2. Сведения о характерных точках границ объекта							
Обозначение характерных точек границ	Существующие координаты, м		Измененные (уточненные) координаты, м		Метод определения координат характерной точки	Средняя квадратическая погрешность положения характерной точки (Mt), м	Описание обозначения точки на местности (при наличии)
	X	Y	X	Y			
1	2	3	4	5	6	7	8
-	-	-	-	-	-	-	-
3.Сведения о характерных точках части (частей) границы объекта							
Часть №							
-	-	-	-	-	-	-	-

Раздел 4

План границ объекта

Схема расположения листов плана границ объекта



Масштаб 1:50000

Используемые условные знаки и обозначения:

- границы территориальной зоны
- границы муниципального образования
- Лист №1 — область и номер листа плана границ объекта

Заместитель руководителя БУВО «Нормативно-проектный центр»

Подпись _____ А.В. Ромашов Дата « 28 » сентября 2020 г.

Место для оттиска печати (при наличии) лица, составившего описание местоположения границ объекта

План границ объекта

Лист №5

Масштаб 1:5000

Используемые условные знаки и обозначения:

границы территориальной зоны

границы муниципального образования

характерная точка границ территориальной зоны

Заместитель руководителя БУВО «Нормативно-проектный центр»

Подпись А.В. Ромашов Дата « 28 » сентября 2020 г.

Место для оттиска печати (при наличии) лица, составившего описание местоположения границ объекта

ОПИСАНИЕ МЕСТОПОЛОЖЕНИЯ ГРАНИЦ

Зона сельскохозяйственного производства – СХ2

(наименование объекта, местоположение границ которого описано
(далее - объект)

Раздел 1

Сведения об объекте		
№ п/п	Характеристики объекта	Описание характеристик
1	2	3
1	Местоположение объекта	Воронежская область, Россошанский муниципальный район, Алейниковское сельское поселение
2	Площадь объекта ± величина погрешности определения площади (Р ± Дельта Р)	184226+/-7511 м²
3	Иные характеристики объекта	-

Раздел 2

Сведения о местоположении границ объекта					
1. Система координат: МСК - 36, зона 1					
2. Сведения о характерных точках границ объекта					
Обозначение характерных точек границ	Координаты, м		Метод определения координат характерной точки	Средняя квадратическая погрешность положения характерной точки (Mt), м	Описание обозначения точки на местности (при наличии)
	X	Y			
1	2	3	4	5	6
1	359091.87	1354500.23	Картометрический	5.00	-
2	359058.09	1354573.35	Картометрический	5.00	-
3	359021.38	1354566.62	Картометрический	5.00	-
4	358848.75	1354521.99	Картометрический	1.00	-
5	358896.20	1354447.32	Картометрический	1.00	-
6	358871.04	1354416.49	Картометрический	1.00	-
7	358794.81	1354302.14	Картометрический	1.00	-
8	358678.46	1354083.02	Картометрический	1.00	-
9	358620.50	1353877.67	Картометрический	1.00	-
10	358779.39	1353847.06	Картометрический	1.00	-
11	358839.72	1354030.70	Картометрический	1.00	-
12	358904.30	1354212.64	Картометрический	1.00	-
13	358943.37	1354266.68	Картометрический	1.00	-
1	359091.87	1354500.23	Картометрический	5.00	-
14	359187.42	1354914.02	Картометрический	5.00	-
15	359198.42	1355068.78	Картометрический	1.00	-
16	359198.62	1355072.78	Картометрический	1.00	-
17	359102.31	1355002.98	Картометрический	1.00	-
18	359070.37	1354995.53	Картометрический	5.00	-
19	358917.65	1354553.89	Картометрический	1.00	-
20	359018.43	1354572.29	Картометрический	5.00	-
21	359054.12	1354578.37	Картометрический	5.00	-
22	359070.46	1354589.02	Картометрический	5.00	-
23	359078.19	1354599.68	Картометрический	5.00	-
24	359089.90	1354629.38	Картометрический	5.00	-
25	359119.99	1354761.61	Картометрический	5.00	-
26	359124.31	1354765.77	Картометрический	5.00	-
27	359186.14	1354909.19	Картометрический	5.00	-
14	359187.42	1354914.02	Картометрический	5.00	-

3. Сведения о характерных точках части (частей) границы объекта					
Обозначение характерных точек части границы	Координаты, м		Метод определения координат характерной точки	Средняя квадратическая погрешность положения характерной точки (Mt), м	Описание обозначения точки на местности (при наличии)
	X	Y			
1	2	3	4	5	6
Часть №					
-	-	-	-	-	-

Раздел 3

Сведения о местоположении измененных (уточненных) границ объекта							
1. Система координат: -							
2. Сведения о характерных точках границ объекта							
Обозначение характерных точек границ	Существующие координаты, м		Измененные (уточненные) координаты, м		Метод определения координат характерной точки	Средняя квадратическая погрешность положения характерной точки (Mt), м	Описание обозначения точки на местности (при наличии)
	X	Y	X	Y			
1	2	3	4	5	6	7	8
-	-	-	-	-	-	-	-
3.Сведения о характерных точках части (частей) границы объекта							
Часть №							
-	-	-	-	-	-	-	-

Раздел 4

План границ объекта

Масштаб 1:5000

Используемые условные знаки и обозначения:

границы территориальной зоны

•1 характерная точка границ территориальной зоны

Заместитель руководителя БУВО «Нормативно-проектный центр»

Подпись А.В. Ромашов Дата « 28 » сентября 2020 г.

Место для оттиска печати (для наличия) лица, составившего описание местоположения границ объекта

ОПИСАНИЕ МЕСТОПОЛОЖЕНИЯ ГРАНИЦ

Зона ритуальных объектов - СН1

(наименование объекта, местоположение границ которого описано
(далее - объект)

Раздел 1

Сведения об объекте		
№ п/п	Характеристики объекта	Описание характеристик
1	2	3
1	Местоположение объекта	Воронежская область, Россошанский муниципальный район, Алейниковское сельское поселение
2	Площадь объекта ± величина погрешности определения площади (Р ± Дельта Р)	38254+/-3423 м²
3	Иные характеристики объекта	-

Раздел 2

Сведения о местоположении границ объекта					
1. Система координат: МСК - 36, зона 1					
2. Сведения о характерных точках границ объекта					
Обозначение характерных точек границ	Координаты, м		Метод определения координат характерной точки	Средняя квадратическая погрешность положения характерной точки (Mt), м	Описание обозначения точки на местности (при наличии)
	X	Y			
1	2	3	4	5	6
1	362067.05	1349157.37	Картометрический	1.00	-
2	362065.22	1349206.70	Картометрический	1.00	-
3	361999.09	1349213.03	Картометрический	1.00	-
4	361981.50	1349210.67	Картометрический	1.00	-
5	361988.57	1349143.47	Картометрический	1.00	-
1	362067.05	1349157.37	Картометрический	1.00	-
6	359471.68	1356293.74	Аналитический	2.50	-
7	359497.26	1356364.24	Аналитический	2.50	-
8	359452.15	1356381.51	Аналитический	2.50	-
9	359377.17	1356393.91	Аналитический	2.50	-
10	359361.06	1356341.53	Аналитический	2.50	-
6	359471.68	1356293.74	Аналитический	2.50	-
11	355508.98	1336063.22	Картометрический	1.00	-
12	355491.03	1336136.02	Картометрический	1.00	-
13	355464.85	1336069.83	Картометрический	1.00	-
11	355508.98	1336063.22	Картометрический	1.00	-
14	355267.37	1343398.78	Аналитический	2.50	-
15	355257.21	1343500.78	Аналитический	2.50	-
16	355233.18	1343526.78	Аналитический	2.50	-
17	355194.70	1343500.77	Аналитический	2.50	-
18	355201.21	1343393.77	Аналитический	2.50	-
14	355267.37	1343398.78	Аналитический	2.50	-
19	354779.48	1344139.60	Картометрический	5.00	-
20	354780.74	1344192.38	Картометрический	5.00	-
21	354721.25	1344205.01	Картометрический	5.00	-
22	354715.32	1344134.38	Картометрический	5.00	-
19	354779.48	1344139.60	Картометрический	5.00	-
23	354236.92	1344325.20	Картометрический	5.00	-
24	354238.78	1344379.44	Картометрический	5.00	-
25	354159.41	1344382.15	Картометрический	5.00	-

1	2	3	4	5	6
26	354157.62	1344329.77	Картометрический	5.00	-
23	354236.92	1344325.20	Картометрический	5.00	-
27	353014.47	1343807.49	Аналитический	2.50	-
28	353011.20	1343852.97	Аналитический	2.50	-
29	352991.75	1343874.88	Аналитический	2.50	-
30	352943.64	1343901.74	Аналитический	2.50	-
31	352918.24	1343901.73	Аналитический	2.50	-
32	352931.32	1343801.43	Аналитический	2.50	-
33	352968.47	1343784.56	Аналитический	2.50	-
27	353014.47	1343807.49	Аналитический	2.50	-

3. Сведения о характерных точках части (частей) границы объекта

Обозначение характерных точек части границы	Координаты, м		Метод определения координат характерной точки	Средняя квадратическая погрешность положения характерной точки (Mt), м	Описание обозначения точки на местности (при наличии)
	X	Y			
1	2	3	4	5	6
Часть №					
-	-	-	-	-	-

Раздел 3

Сведения о местоположении измененных (уточненных) границ объекта							
1. Система координат: -							
2. Сведения о характерных точках границ объекта							
Обозначение характерных точек границ	Существующие координаты, м		Измененные (уточненные) координаты, м		Метод определения координат характерной точки	Средняя квадратическая погрешность положения характерной точки (Mt), м	Описание обозначения точки на местности (при наличии)
	X	Y	X	Y			
1	2	3	4	5	6	7	8
-	-	-	-	-	-	-	-
3.Сведения о характерных точках части (частей) границы объекта							
Часть №							
-	-	-	-	-	-	-	-

Раздел 4

План границ объекта

Схема расположения листов плана границ объекта

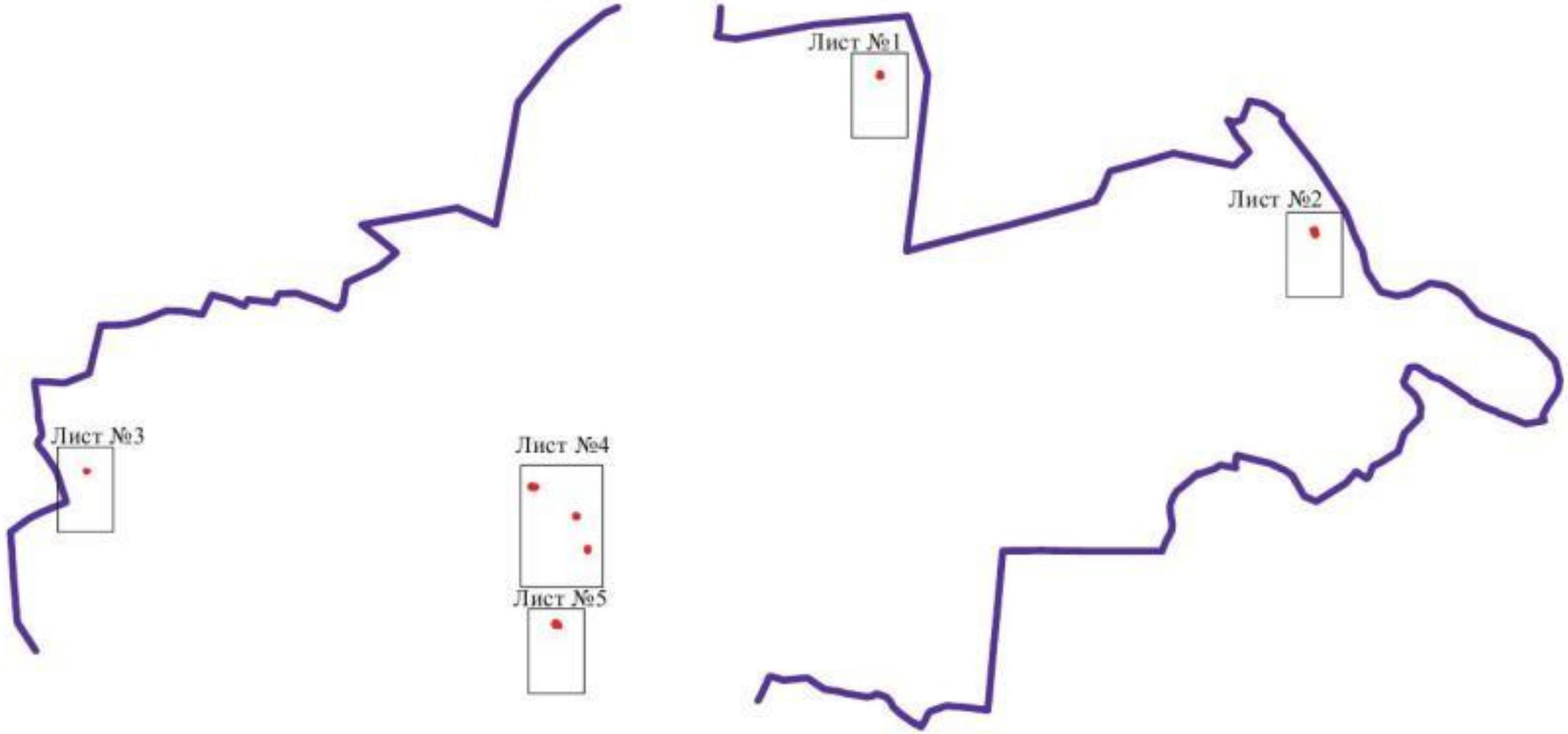

Масштаб 1:100000

Используемые условные знаки и обозначения :

границы территориальной зоны

границы муниципального образования

Лист №1 — область и номер листа плана границ объекта

Заместитель руководителя БУВО «Нормативно-проектный центр»

Подпись _____ А.В. Ромашов Дата « 28 » сентября 2020 г.

Место для оттиска печати (при наличии) лица, составившего описание местоположения границ объекта

План границ объекта

Лист №1

Масштаб 1:5000

Используемые условные знаки и обозначения :

границы территориальной зоны

характерная точка границ территориальной зоны

Заместитель руководителя БУВО «Нормативно-проектный центр»

Подпись _____ А.В. Ромашов Дата « 28 » сентября 2020 г.

Место для оттиска печати (при наличии) лица, составившего описание местоположения границ объекта

План границ объекта

Лист №2

Масштаб 1:5000

Используемые условные знаки и обозначения :

границы территориальной зоны

характерная точка границ территориальной зоны

Заместитель руководителя БУВО «Нормативно-проектный центр»

Подпись _____ А.В. Ромашов Дата « 28 » сентября 2020 г.

Место для оттиска печати (при наличии) лица, составившего описание местоположения границ объекта

План границ объекта

Лист №3

Масштаб 1:5000

Используемые условные знаки и обозначения :

границы территориальной зоны

характерная точка границ территориальной зоны

Заместитель руководителя БУВО «Нормативно-проектный центр»

Подпись А.В. Ромашов Дата « 28 » сентября 2020 г.

Место для оттиска печати (при наличии) лица, составившего описание местоположения границ объекта

План границ объекта

Лист №4

Масштаб 1:5000

Используемые условные знаки и обозначения:

границы территориальной зоны

•1 характерная точка границ территориальной зоны

Заместитель руководителя БУВО «Нормативно-проектный центр»

Подпись А.В. Ромашов Дата « 28 » сентября 2020 г.

Место для оттиска печати (при наличии) лица, составившего описание местоположения границ объекта

План границ объекта

Лист №5

Масштаб 1:5000

Используемые условные знаки и обозначения :

границы территориальной зоны

•1 характерная точка границ территориальной зоны

Заместитель руководителя БУВО «Нормативно-проектный центр»

Подпись _____ А.В. Ромашов Дата « 28 » сентября 2020 г.

Место для оттиска печати (при наличии) лица, составившего описание местоположения границ объекта

ОПИСАНИЕ МЕСТОПОЛОЖЕНИЯ ГРАНИЦ

Зона садоводства и огородничества – СО1

(наименование объекта, местоположение границ которого описано
(далее - объект)

Раздел 1

Сведения об объекте		
№ п/п	Характеристики объекта	Описание характеристик
1	2	3
1	Местоположение объекта	Воронежская область, Россошанский муниципальный район, Алейниковское сельское поселение
2	Площадь объекта ± величина погрешности определения площади (Р ± Дельта Р)	2586884+/-28147 м²
3	Иные характеристики объекта	-

Раздел 2

Сведения о местоположении границ объекта					
1. Система координат: МСК - 36, зона 1					
2. Сведения о характерных точках границ объекта					
Обозначение характерных точек границ	Координаты, м		Метод определения координат характерной точки	Средняя квадратическая погрешность положения характерной точки (Mt), м	Описание обозначения точки на местности (при наличии)
	X	Y			
1	2	3	4	5	6
1	356806.20	1335277.02	Картометрический	1.00	-
2	356793.99	1335498.10	Аналитический	2.50	-
3	356785.47	1335586.36	Аналитический	2.50	-
4	356786.30	1335723.61	Аналитический	2.50	-
5	356813.98	1335850.22	Аналитический	2.50	-
6	356778.45	1335917.14	Картометрический	1.00	-
7	356815.04	1336065.21	Картометрический	1.00	-
8	356854.55	1336245.59	Картометрический	1.00	-
9	356889.31	1336242.70	Картометрический	1.00	-
10	356907.26	1336366.15	Картометрический	1.00	-
11	356841.94	1336376.46	Картометрический	1.00	-
12	356839.56	1336732.10	Картометрический	1.00	-
13	356673.02	1336770.35	Картометрический	1.00	-
14	356551.78	1336787.78	Аналитический	0.30	-
15	356516.50	1336664.31	Аналитический	0.30	-
16	356481.41	1336559.51	Картометрический	1.00	-
17	356517.22	1336438.39	Картометрический	1.00	-
18	356454.37	1336218.49	Картометрический	1.00	-
19	356383.23	1336235.96	Картометрический	1.00	-
20	356255.51	1335843.88	Картометрический	1.00	-
21	356076.58	1335911.10	Картометрический	1.00	-
22	355885.67	1336008.51	Картометрический	1.00	-
23	355795.78	1336059.31	Аналитический	0.30	-
24	355789.82	1336109.31	Аналитический	0.30	-
25	355583.78	1336136.53	Картометрический	1.00	-
26	355619.40	1336029.21	Картометрический	1.00	-
27	355689.05	1335942.71	Картометрический	1.00	-
28	355717.26	1335909.88	Картометрический	1.00	-
29	355788.37	1335898.92	Картометрический	1.00	-
30	355860.25	1335866.73	Картометрический	1.00	-
31	355869.09	1335812.50	Картометрический	1.00	-
32	355861.69	1335742.96	Картометрический	1.00	-
33	355915.65	1335730.28	Картометрический	1.00	-
34	355888.59	1335612.88	Картометрический	1.00	-
35	355812.31	1335649.47	Картометрический	1.00	-
36	355757.20	1335680.03	Картометрический	1.00	-
37	355738.72	1335720.29	Картометрический	1.00	-

1	2	3	4	5	6
38	355724.90	1335653.93	Картометрический	1.00	-
39	355802.00	1335569.04	Картометрический	1.00	-
40	355820.03	1335559.30	Картометрический	1.00	-
41	355915.36	1335523.32	Картометрический	1.00	-
42	355933.97	1335522.49	Картометрический	1.00	-
43	355961.79	1335560.98	Картометрический	1.00	-
44	356037.41	1335521.01	Картометрический	1.00	-
45	356018.30	1335447.09	Картометрический	1.00	-
46	356069.34	1335405.62	Картометрический	1.00	-
47	356245.90	1335365.31	Картометрический	1.00	-
48	356267.90	1335337.10	Картометрический	1.00	-
49	356343.35	1335305.77	Аналитический	2.50	-
50	356354.39	1335302.39	Аналитический	2.50	-
51	356382.49	1335292.13	Картометрический	1.00	-
52	356477.03	1335294.54	Картометрический	1.00	-
53	356499.04	1335292.54	Картометрический	1.00	-
54	356574.25	1335284.37	Картометрический	1.00	-
1	356806.20	1335277.02	Картометрический	1.00	-
55	355859.26	1335348.36	Аналитический	0.20	-
56	355874.79	1335335.42	Картометрический	1.00	-
57	355897.48	1335374.81	Картометрический	1.00	-
58	355924.02	1335409.85	Картометрический	1.00	-
59	355914.54	1335418.83	Аналитический	0.20	-
60	355906.88	1335425.13	Аналитический	0.20	-
61	355870.28	1335428.45	Картометрический	1.00	-
62	355828.11	1335470.77	Картометрический	1.00	-
63	355775.27	1335504.05	Аналитический	0.20	-
64	355762.21	1335519.81	Аналитический	0.20	-
65	355755.56	1335527.39	Аналитический	0.20	-
66	355754.05	1335545.30	Картометрический	1.00	-
67	355658.71	1335599.12	Картометрический	1.00	-
68	355606.13	1335597.00	Аналитический	0.20	-
69	355511.35	1335626.74	Картометрический	1.00	-
70	355477.91	1335619.00	Картометрический	1.00	-
71	355456.70	1335605.15	Картометрический	1.00	-
72	355517.45	1335577.19	Картометрический	1.00	-
73	355542.29	1335562.35	Картометрический	1.00	-
74	355720.00	1335441.10	Картометрический	1.00	-
75	355821.63	1335371.62	Картометрический	1.00	-
76	355851.00	1335354.45	Аналитический	0.20	-
55	355859.26	1335348.36	Аналитический	0.20	-
77	354413.79	1335377.70	Картометрический	5.00	-
78	354427.77	1335556.33	Аналитический	0.30	-
79	354455.47	1335781.59	Картометрический	5.00	-
80	354450.67	1335835.52	Аналитический	0.30	-
81	354493.52	1336257.95	Аналитический	0.30	-
82	354504.84	1336322.15	Аналитический	0.30	-
83	354518.26	1336362.81	Аналитический	0.30	-

1	2	3	4	5	6
84	354500.40	1336439.47	Аналитический	0.30	-
85	354439.73	1336437.22	Аналитический	0.30	-
86	354304.10	1336463.45	Аналитический	0.30	-
87	354251.15	1336474.84	Картометрический	5.00	-
88	353955.73	1336495.19	Картометрический	1.00	-
89	353843.92	1336481.86	Картометрический	1.00	-
90	353775.19	1336420.35	Картометрический	1.00	-
91	353719.14	1336389.47	Картометрический	1.00	-
92	353609.30	1336384.53	Картометрический	1.00	-
93	353540.19	1336255.11	Картометрический	1.00	-
94	353525.33	1336034.01	Картометрический	1.00	-
95	353587.82	1335943.49	Картометрический	1.00	-
96	353710.20	1335867.29	Картометрический	1.00	-
97	353833.32	1335831.63	Картометрический	1.00	-
98	353903.07	1335902.58	Картометрический	1.00	-
99	353955.58	1336018.52	Картометрический	1.00	-
100	353985.03	1336064.18	Картометрический	1.00	-
101	354030.48	1336103.91	Картометрический	1.00	-
102	354054.96	1336118.91	Картометрический	1.00	-
103	354069.30	1336132.94	Картометрический	1.00	-
104	354089.26	1336162.35	Картометрический	1.00	-
105	354107.10	1336182.38	Картометрический	1.00	-
106	354122.78	1336198.75	Картометрический	1.00	-
107	354203.48	1336214.48	Картометрический	1.00	-
108	354243.46	1336234.96	Картометрический	1.00	-
109	354258.02	1336251.25	Картометрический	1.00	-
110	354282.40	1336259.44	Картометрический	1.00	-
111	354300.89	1336245.34	Картометрический	1.00	-
112	354306.57	1336224.23	Картометрический	1.00	-
113	354283.56	1336162.41	Картометрический	1.00	-
114	354217.06	1336105.38	Картометрический	1.00	-
115	354174.13	1336095.41	Картометрический	1.00	-
116	354151.33	1336104.90	Картометрический	1.00	-
117	354107.63	1336077.82	Картометрический	1.00	-
118	354095.97	1336045.52	Картометрический	1.00	-
119	354099.16	1336024.42	Картометрический	1.00	-
120	354097.18	1335999.67	Картометрический	1.00	-
121	354115.74	1335850.53	Картометрический	1.00	-
122	354129.21	1335784.14	Картометрический	1.00	-
123	354098.07	1335744.18	Картометрический	1.00	-
124	354047.95	1335717.52	Картометрический	1.00	-
125	354040.97	1335714.51	Картометрический	1.00	-
126	354026.84	1335705.42	Картометрический	1.00	-
127	354005.71	1335683.20	Картометрический	1.00	-
128	353999.50	1335668.38	Картометрический	1.00	-
129	353987.57	1335626.33	Картометрический	1.00	-
130	353980.12	1335588.66	Картометрический	1.00	-
131	353977.64	1335544.70	Картометрический	1.00	-
132	353968.46	1335466.88	Картометрический	1.00	-
133	353936.23	1335469.62	Картометрический	1.00	-

1	2	3	4	5	6
134	353921.45	1335455.25	Картометрический	1.00	-
135	353914.67	1335435.35	Картометрический	1.00	-
136	353923.23	1335397.35	Картометрический	1.00	-
137	353931.23	1335385.32	Картометрический	1.00	-
138	353970.19	1335389.73	Картометрический	1.00	-
139	354034.77	1335408.95	Картометрический	1.00	-
140	354094.68	1335409.74	Картометрический	1.00	-
141	354205.82	1335396.37	Аналитический	2.50	-
142	354230.29	1335394.80	Аналитический	2.50	-
77	354413.79	1335377.70	Картометрический	5.00	-
143	353358.35	1335219.55	Картометрический	1.00	-
144	353422.49	1335459.59	Картометрический	1.00	-
145	353315.48	1335575.55	Картометрический	1.00	-
146	353255.40	1335615.33	Картометрический	1.00	-
147	353158.30	1335654.72	Картометрический	1.00	-
148	353127.02	1335679.17	Картометрический	1.00	-
149	353122.80	1335724.66	Картометрический	1.00	-
150	353072.16	1335750.36	Картометрический	1.00	-
151	353081.86	1335862.09	Картометрический	1.00	-
152	353027.06	1335881.24	Картометрический	1.00	-
153	352899.53	1335908.88	Картометрический	1.00	-
154	352865.27	1335915.17	Картометрический	1.00	-
155	352861.15	1335753.89	Картометрический	1.00	-
156	352845.88	1335613.77	Картометрический	1.00	-
157	352826.99	1335554.15	Картометрический	1.00	-
158	352780.00	1335551.49	Картометрический	1.00	-
159	352765.71	1335572.40	Картометрический	1.00	-
160	352765.16	1335601.65	Картометрический	1.00	-
161	352778.21	1335746.91	Картометрический	1.00	-
162	352796.39	1335901.20	Картометрический	1.00	-
163	352614.06	1335945.61	Картометрический	1.00	-
164	352586.99	1335835.97	Картометрический	1.00	-
165	352559.02	1335733.43	Картометрический	1.00	-
166	352537.33	1335677.87	Картометрический	1.00	-
167	352500.10	1335689.14	Картометрический	1.00	-
168	352487.04	1335723.82	Аналитический	2.50	-
169	352482.66	1335764.56	Аналитический	2.50	-
170	352509.58	1335855.64	Аналитический	2.50	-
171	352529.73	1335946.82	Аналитический	2.50	-
172	352543.42	1335983.67	Аналитический	2.50	-
173	352554.29	1336004.84	Картометрический	1.00	-
174	352455.20	1336037.83	Аналитический	2.50	-
175	352384.76	1336071.16	Аналитический	2.50	-
176	352309.77	1336135.06	Аналитический	2.50	-
177	352258.35	1336193.50	Аналитический	2.50	-
178	352199.88	1336235.11	Аналитический	2.50	-
179	352201.70	1336143.58	Аналитический	2.50	-
180	352184.84	1336047.26	Аналитический	2.50	-
181	352079.02	1335842.22	Аналитический	2.50	-

1	2	3	4	5	6
182	352369.87	1335793.49	Картометрический	1.00	-
183	352282.80	1335545.79	Картометрический	1.00	-
184	353023.21	1335042.47	Картометрический	1.00	-
185	353328.94	1335024.85	Картометрический	1.00	-
143	353358.35	1335219.55	Картометрический	1.00	-
186	353296.75	1336165.39	Картометрический	1.00	-
187	353326.09	1336339.33	Картометрический	1.00	-
188	353265.51	1336346.14	Аналитический	0.30	-
189	353167.19	1336356.97	Аналитический	0.30	-
190	352917.83	1336381.05	Картометрический	1.00	-
191	352838.12	1336388.26	Аналитический	0.30	-
192	352810.77	1336404.70	Аналитический	0.30	-
193	352744.65	1336476.57	Картометрический	1.00	-
194	352705.44	1336567.50	Аналитический	2.50	-
195	352776.43	1336625.80	Аналитический	2.50	-
196	352765.06	1336698.93	Аналитический	2.50	-
197	352651.23	1336684.80	Аналитический	2.50	-
198	352620.32	1336597.77	Аналитический	2.50	-
199	352532.49	1336504.28	Аналитический	2.50	-
200	352490.79	1336438.86	Аналитический	2.50	-
201	352373.01	1336327.29	Аналитический	2.50	-
202	352434.81	1336292.64	Аналитический	2.50	-
203	352511.56	1336239.73	Аналитический	2.50	-
204	352699.37	1336150.11	Аналитический	2.50	-
205	352809.21	1336119.40	Картометрический	1.00	-
206	352854.34	1336120.66	Картометрический	1.00	-
207	352918.40	1336143.91	Аналитический	2.50	-
208	352932.33	1336144.45	Аналитический	2.50	-
209	352977.70	1336148.73	Аналитический	2.50	-
210	353003.76	1336145.58	Аналитический	2.50	-
211	353041.71	1336147.18	Аналитический	2.50	-
212	353135.41	1336142.43	Аналитический	2.50	-
213	353141.69	1336143.14	Аналитический	2.50	-
214	353198.32	1336149.60	Аналитический	2.50	-
186	353296.75	1336165.39	Картометрический	1.00	-

3. Сведения о характерных точках части (частей) границы объекта

Обозначение характерных точек части границы	Координаты, м		Метод определения координат характерной точки	Средняя квадратическая погрешность положения характерной точки (Mt), м	Описание обозначения точки на местности (при наличии)
	X	Y			
1	2	3	4	5	6
Часть №					
-	-	-	-	-	-

Раздел 3

Сведения о местоположении измененных (уточненных) границ объекта							
1. Система координат: -							
2. Сведения о характерных точках границ объекта							
Обозначение характерных точек границ	Существующие координаты, м		Измененные (уточненные) координаты, м		Метод определения координат характерной точки	Средняя квадратическая погрешность положения характерной точки (Mt), м	Описание обозначения точки на местности (при наличии)
	X	Y	X	Y			
1	2	3	4	5	6	7	8
-	-	-	-	-	-	-	-
3.Сведения о характерных точках части (частей) границы объекта							
Часть №							
-	-	-	-	-	-	-	-