Правовое управление правительства
Воронежской области
ЗАРЕГИСТРИРОВАНО
«16» 12 2020г.
Регистрационный номер № 1235

Управление лесного хозяйства
Воронежской области

ПРИКАЗ

«26» ноября 2020 г. № 1254

Воронеж

О внесении изменений в приказ управления лесного хозяйства Воронежской области от 17.10.2018 № 1035

В соответствии со статьями 83, 87 Лесного кодекса Российской Федерации и приказом Министерства природных ресурсов и экологии Российской Федерации от 27.02.2017 № 72 «Об утверждении состава лесохозяйственных регламентов, порядка их разработки, сроков их действия и порядка внесения в них изменений»

ПРИКАЗЫВАЮ:

1. Внести в Лесохозяйственный регламент Пригородного лесничества Воронежской области, утвержденный приказом управления лесного хозяйства Воронежской области от 17.10.2018 № 1035 «Об утверждении лесохозяйственного регламента Пригородного лесничества Воронежской области» (в редакции приказа управления лесного хозяйства Воронежской области от 23.08.2019 № 1345), следующие изменения:

1.1. Во Введении:

1.1.1. После абзаца тридцать третьего дополнить абзацем следующего содержания:

«- Постановление Правительства Российской Федерации от 29.12.2018 № 1730 «Об утверждении особенностей возмещения вреда, причиненного лесам и находящимся в них природным объектам вследствие нарушения лесного законодательства» (Официальный интернет-портал правовой информации http://www.pravo.gov.ru, 31.12.2018);».

1.1.2. Абзац тридцать девятый изложить в следующей редакции:

«- Постановление Правительства Российской Федерации от 21.12.2019 № 1755 «Об утверждении Правил изменения границ земель, на которых располагаются леса, указанные в пунктах 3 и 4 части 1 статьи 114 Лесного кодекса Российской Федерации, и определения функциональных зон в лесах, расположенных в лесопарковых зонах» (Официальный интернет-портал правовой информации http://www.pravo.gov.ru, 25.12.2019);».

1.1.3. Абзац шестьдесят пятый признать утратившим силу.

1.2. В главе 1:

1.2.1. В пункте 1.1:

1.2.1.1. В подпункте 1.1.2:

1.2.1.1.1. Абзац первый изложить в следующей редакции:

«Общая площадь лесничества 12260,6 га, в том числе площади, входящих в него участковых лесничеств, составляют:».

1.2.1.1.2. В абзаце третьем цифры «3344,6» заменить цифрами «3337,6».

1.2.1.2. Таблицу 1 подпункта 1.1.3 изложить в следующей редакции:

«Таблица 1

Структура лесничества

№№ п/п	Наименование участкового лесничества	Административный район (муниципальное образование)	Общая площадь, га
1	2	3	4
1	Животиновское	Рамонский муниципальный район	3852
2	Правобережное	Рамонский муниципальный район	563
		Городской округ город Воронеж	2774,6
		Итого:	3337,6
3	Левобережное	Городской округ город Воронеж	5071
Всего по лесничеству			**12260,6**

».

1.2.1.3. Подпункт 1.1.4 изложить в следующей редакции:

Карта-схема Воронежской области с выделением территории лесничества

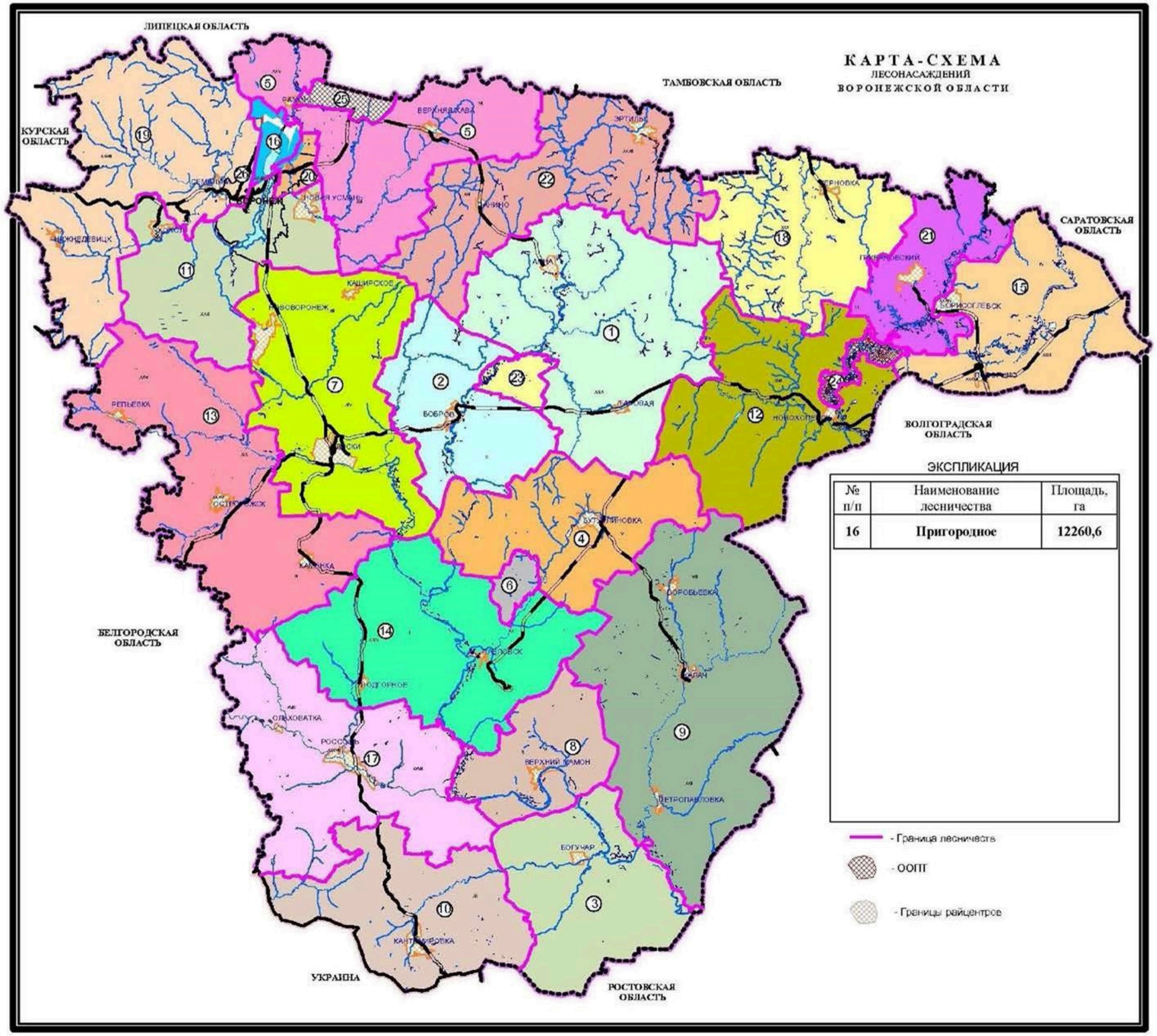

».

1.2.1.4. В подпункте 1.1.5:

1.2.1.4.1. Таблицу 2 изложить в следующей редакции:

«Таблица 2

Распределение лесов лесничества по лесорастительным зонам и лесным районам

№№ п/п	Наименование участковых лесничеств	Лесорастительная зона	Лесной район	Зона лесозащитного районирования	Зона лесосеменного районирования	Перечень лесных кварталов	Площадь, га
1	2	3	4	5	6	7	8
1	Животиновское	Лесостепная зона	Лесостепной район европейской части Российской Федерации	Воронежская лесостепная	Сосна обыкновенная – 3 Дуб черешчатый - 2	1-71	3852
2	Правобережное					1-56	3337,6
3	Левобережное					1-110	5071
Всего по лесничеству							**12260,6**

».

1.2.1.4.2. Карту-схему распределения территории лесничества и участковых лесничеств по лесорастительным зонам и лесным районам изложить в следующей редакции:

«Карта-схема распределения территории лесничества и участковых лесничеств по лесорастительным зонам и лесным районам

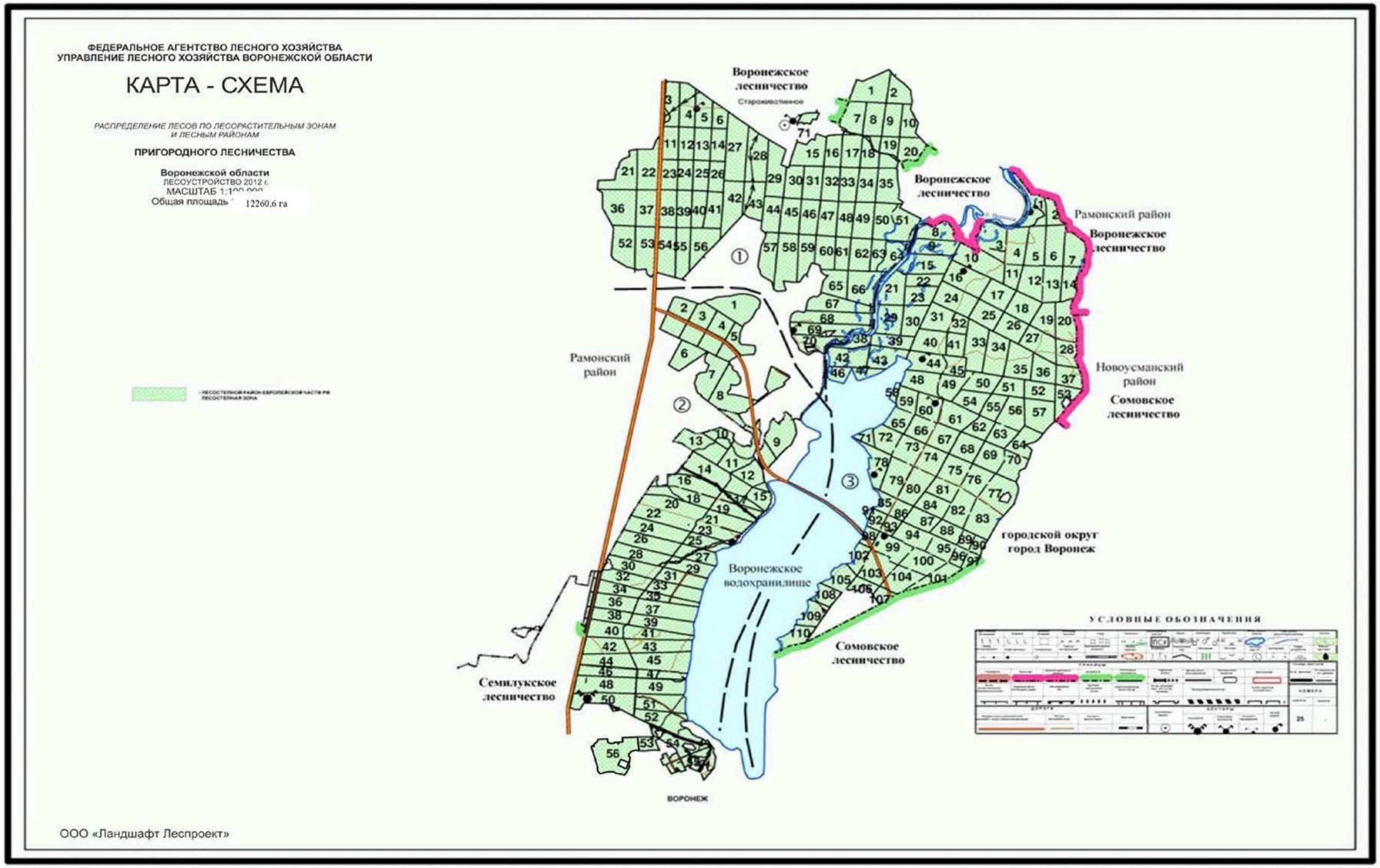

».

1.2.1.5. Таблицу 3 подпункта 1.1.6 изложить в следующей редакции:

«Таблица 3

Распределение лесов по целевому назначению и категориям защитных лесов

Целевое назначение лесов	Участковое лесничество	Номера кварталов или их частей	Площадь, га	Основания деления лесов по целевому назначению
1	2	3	4	5
Всего лесов:			**12260,6**	Статья 111 Лесного кодекса Российской Федерации
Защитные леса, всего			**12260,6**	
в том числе: лесов, в отношении которых лесоустройство не проводилось			**5**	
1. Леса, расположенные в водоохранных зонах			**542**	Статьи 111, 113 Лесного кодекса Российской Федерации
	Животиновское	части кварталов 50, 51, 63, 64, 66-70	144,4	
	Правобережное	части кварталов 12, 15, 17, 19, 21, 23, 25, 27, 29, 31, 33, 35, 37, 39, 41, 43, 45, 47, 49, 51, 52	43,1	
	Левобережное	части кварталов 1, 3, 4, 7, 8, 9, 14, 15, 20, 21, 29, 37-39, 42-44, 46-48, 53, 57-59, 64, 65, 70-72, 77, 78, 83, 85, 90-92, 97, 98, 102, 105, 108-110	354,5	
	ИТОГО:		**542**	

2. Леса, выполняющие функции защиты природных и иных объектов - всего			**2634,5**	Статьи 111, 114 Лесного кодекса Российской Федерации
в том числе:				
2.1. Леса, расположенные в защитных полосах лесов (леса, расположенные в границах полос отвода железных дорог и придорожных полос автомобильных дорог, установленных в соответствии с законодательством Российской Федерации о железнодорожном транспорте, законодательством об автомобильных дорогах и о дорожной деятельности)	Животиновское	части кварталов 3, 11, 22, 23, 37, 38, 53, 54	240,2	Статья 114 Лесного кодекса Российской Федерации
	Правобережное	части кварталов 2-5, 8, 9, 11, 12, 26, 28, 30, 32, 34, 36, 38, 40, 42, 44, 46, 48, 50, 53-55	408,4	
	Левобережное	части кварталов 98, 99, 102-110	224,2	
	ИТОГО:		**872,8**	
2.2. Леса, расположенные в зеленых зонах (леса, расположенные на землях лесного фонда и землях иных категорий, выделяемые в целях обеспечения защиты населения от воздействия неблагоприятных явлений природного и техногенного происхождения, сохранения и восстановления окружающей среды)	Животиновское	квартал 71	13	Статьи 111, 114 Лесного кодекса Российской Федерации
	Правобережное	кварталы 22, 24; части кварталов 23, 25-55	1655,1	
	ИТОГО:		**1668,1**	

2.3 Леса, расположенные в лесопарковых зонах (леса, расположенные на землях лесного фонда и землях иных категорий, используемые в целях организации отдыха населения, сохранения санитарно-гигиенической, оздоровительной функций и эстетической ценности природных ландшафтов)	Правобережное	квартал 56	93,6	Статьи 111, 114 Лесного кодекса Российской Федерации
	ИТОГО:		**93,6**	
3. Ценные леса, всего			**9079,1**	
в том числе:				
Леса, имеющие научное или историко-культурное значение (леса, расположенные на землях историко-культурного назначения и в зонах охраны объектов культурного наследия, леса, являющиеся объектами исследований генетических качеств деревьев, кустарников и лиан (генетические резерваты), образцами достижений лесохозяйственной науки и практики, а также уникальные по продуктивности леса)	Животиновское	кварталы 1-2, 4-10, 12-21, 24-36, 39-49, 52, 55-62, 65; части кварталов 3, 11, 22, 23, 37, 38, 50, 51, 53, 54, 63, 64, 66-70	3454,4	Статьи 111, 115 Лесного кодекса Российской Федерации
	Правобережное	кварталы 1, 6, 7, 13, 14, 16, 18, 20; части кварталов 2-5, 8, 9, 10, 11, 12, 15, 17, 19, 21	1132,4	
	Левобережное	кварталы 2, 5, 6, 10-13, 16-19, 22-28, 30-36, 40, 41, 45, 49-52, 54-56, 60-63, 66-69, 73-76, 79-82, 84, 86-89, 93-96, 100, 101; части кварталов 1, 3, 4, 7, 8, 9, 14, 15, 20, 21, 29, 37, 38, 39, 42, 43, 44, 46-48, 53, 57-59, 64, 65, 70, 71, 72, 77, 78, 83, 85, 90-92, 97-99, 102-110	4492,3	
	ИТОГО:		**9079,1**	

».

1.2.1.6. Подпункт 1.1.7 изложить в следующей редакции:

«1.1.7. Поквартальная карта-схема подразделения лесов по целевому назначению с нанесением местоположения существующих и проектируемых особо охраняемых природных территорий и объектов, объектов лесной, лесоперерабатывающей инфраструктуры, объектов, не связанных с созданием лесной инфраструктуры

ФЕДЕРАЛЬНОЕ АГЕНТСТВО ЛЕСНОГО ХОЗЯЙСТВА
УПРАВЛЕНИЕ ЛЕСНОГО ХОЗЯЙСТВА ВОРОНЕЖСКОЙ ОБЛАСТИ

КАРТА - СХЕМА

ПОДРАЗДЕЛЕНИЯ ЛЕСОВ ПО ЦЕЛЕВОМУ НАЗНАЧЕНИЮ, ОСОБО ОХРАНЯЕМЫХ ПРИРОДНЫХ ТЕРРИТОРИЙ, ОБЪЕКТОВ ЛЕСНОЙ, ЛЕСОПЕРЕРАБАТЫВАЮЩЕЙ ИНФРАСТРУКТУРЫ И ОБЪЕКТОВ НЕ СВЯЗАННЫХ С СОЗДАНИЕМ ЛЕСНОЙ ИНФРАСТРУКТУРЫ

ПРИГОРОДНОГО ЛЕСНИЧЕСТВА

Воронежской области
ЛЕСОУСТРОЙСТВО 2012 г.
МАСШТАБ 1:100 000
Общая площадь 12260,6 га

ЭКСПЛИКАЦИЯ

Шифр	Наименование участковых лесничеств	Защитные леса				Ценные леса	Всего, га
		Леса, расположенные в водоохранных зонах	Леса, выполняющие функции защиты природных и иных объектов				
			Леса, расположенные в защитных полосах лесов	Леса, расположенные в зеленых зонах	Леса, расположенные в лесопарковых зонах	Леса, имеющие научное или историко-культурное значение	
1	Животиновское	144,4	240,2	13	-	3454,4	3852
2	Правобережное	43,1	408,4	1655,1	93,6	1132,4	3332,6
3	Левобережное	354,5	224,2	-	-	4492,3	5071
	ИТОГО	**542**	**872,8**	**1668,1**	**93,6**	**9079,1**	**12260,6**

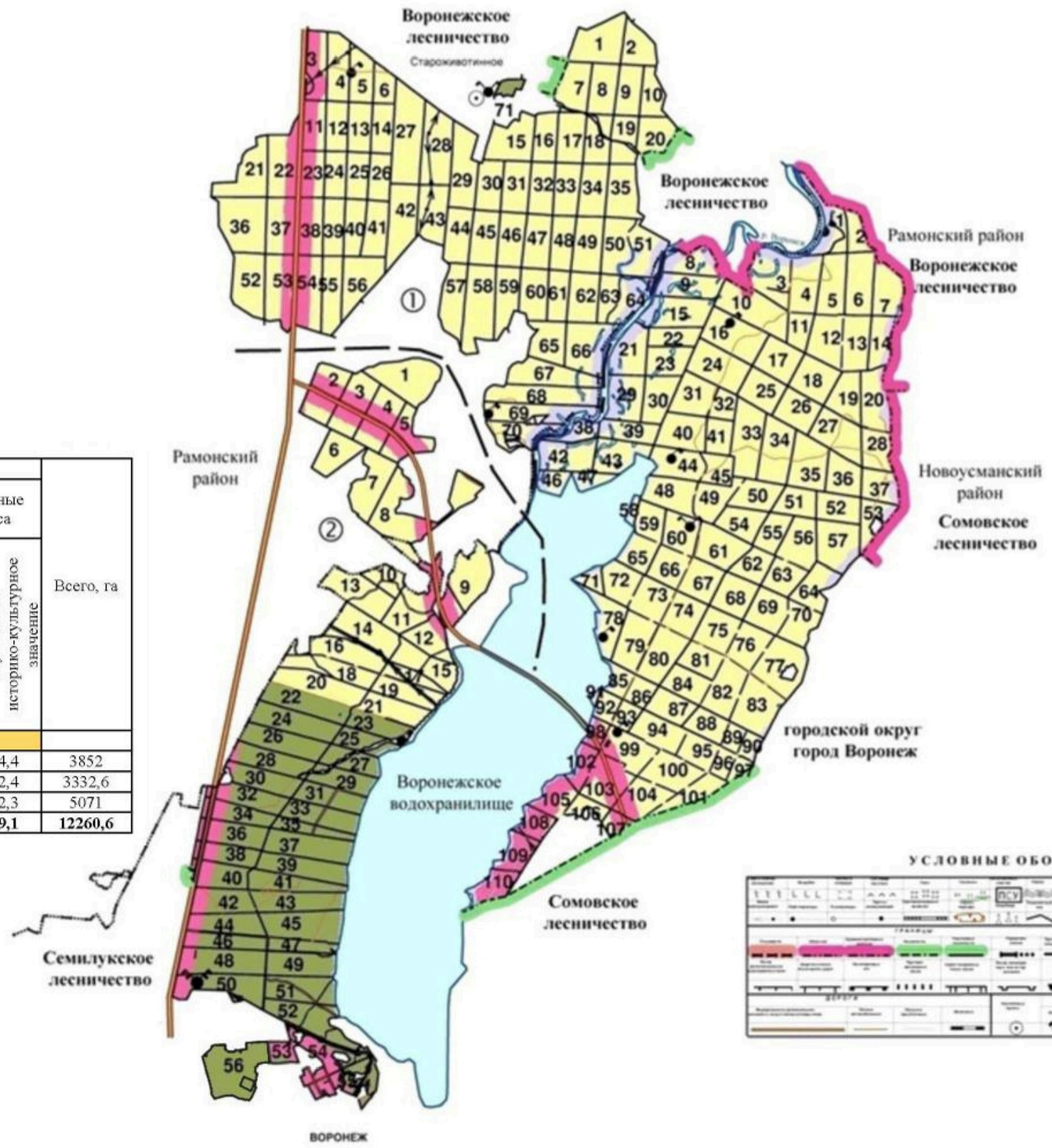

УСЛОВНЫЕ ОБОЗНАЧЕНИЯ

ООО «Ландшафт Леспроект»

».

1.2.1.7. Подпункт 1.1.8 изложить в следующей редакции:

«1.1.8. Характеристика лесных и нелесных земель из состава земель лесного фонда на территории лесничества

Таблица 4

Характеристика лесных и нелесных земель лесного фонда на территории лесничества

Показатели характеристики земель	Всего по лесничеству	
	Площадь, га	%
1	2	3
1. Общая площадь земель	**12260,6**	100,0
- в том числе леса, в отношении которых лесоустройство не проводилось	5	0
2. Лесные земли <*> - всего	**10955,2**	89,4
2.1. Земли, на которых расположены леса, - всего	8686,9	70,8
2.2. Земли, предназначенные для лесовосстановления, - всего	1022,3	8,3
в том числе:		
- вырубки	982	8,0
- гари	0	0
- погибшие насаждения	0	0
- редины	0	0
- прогалины	40,3	0,3
3. Нелесные земли - всего	**1300,4**	10,6
в том числе:		
3.1. Земли, необходимые для освоения лесов:	712,4	5,8
- дороги, просеки	345,7	2,8
- другие	366,7	3,0
3.2. Земли, неудобные для использования:	588	4,8
- болота	583	4,8
- каменистые россыпи	0	0
- другие	5	0

<*> Кроме того, к лесным землям в соответствии с данными государственного лесного реестра отнесены несомкнувшиеся лесные культуры 1236 га, питомники и лесные плантации 10 га.».

1.2.1.8. В подпункте 1.1.9:

1.2.1.8.1. Таблицу 4.1 изложить в следующей редакции:

«Таблица 4.1

Сведения об особо охраняемых природных территориях в границах Пригородного лесничества

Наименование заказника, памятника природы, других объектов природно-заповедного фонда	Площадь, га		Местонахождение (лесничество, квартал, выдел)	Тип заказника, памятника и других объектов	Нормативные документы
	объекта	в т. ч. на землях лесного фонда			
1	2	3	4	5	6
Государственный природный заказник областного значения «Воронежская нагорная дубрава»	7043,2726	7043,2726	Животиновское участковое лесничество кв. 1- 71, Правобережное участковое лесничество кв. 1-55	комплексный	Постановление правительства Воронежской области от 17.04.2013 № 321 «Об образовании государственного природного заказника областного значения «Воронежская нагорная дубрава»
Памятник природы областного значения Дендропарк ВГЛТА	4,0	4,0	Правобережное участковое лесничество кв. 53	биологический	Постановление администрации Воронежской области от 28.05.1998 № 500 «О памятниках природы на территории Воронежской области»
Памятник природы областного значения Лысая гора	18,2	18,2	Правобережное участковое лесничество кв. 51, 52	ландшафтный	
Памятник природы областного значения Старинный парк	7,1	7,1	Животиновское участковое лесничество кв.71	биологический	
Памятник природы областного значения Старовозрастные участки Воронежской нагорной дубравы	71,52	71,52	Правобережное участковое лесничество кв.52	биологический	
Памятник природы областного значения Уникальное дерево 300-летней сосны	0,003	0,003	Правобережное участковое лесничество кв.37	биологический	
Памятник природы областного значения Лесопарковый участок НИИЛГиС	92,64	92,64	Правобережное участковое лесничество кв. 56	биологический	
Памятник природы областного значения Участок р. Воронеж	1520,38	380,6	Левобережное участковое лесничество кв.1, 3, 4, 8, 9, 15, 21, 22, 29, 38, 39, 42, 43, 46, 58 Животиновское участковое лесничество кв. 50, 51, 63, 64, 66-70	комплексный	

».

1.2.1.8.2. После таблицы 4.1 дополнить абзацем следующего содержания:

«На территории Пригородного лесничества Воронежской области на площади 6410,3 га установлены границы лесопаркового зеленого пояса города Воронежа в соответствии с приказом управления лесного хозяйства Воронежской области от 27.12.2019 № 1889 «Об установлении границ лесопаркового зеленого пояса города Воронежа».».

1.2.2. Таблицу 8 пункта 1.2 изложить в следующей редакции:

«Таблица 8

Виды разрешенного использования лесов

Виды разрешенного использования лесов	Наименование участкового лесничества	Перечень кварталов или их частей	Площадь, га
1	2	3	4
1. Заготовка древесины	Животиновское	1-71	3852
	Правобережное	1-56	3337,6
	Левобережное	1-110	5071
	Итого:		12260,6
	Проведение сплошных рубок леса, за исключением сплошных санитарных рубок и рубок, связанных со строительством, реконструкцией и эксплуатацией линейных объектов, осуществляемых в соответствии с Положением о государственном природном заказнике областного значения «Воронежская нагорная дубрава», утвержденного постановлением правительства Воронежской области от 17.04.2013 № 321, запрещается на территории государственного природного заказника областного значения «Воронежская нагорная дубрава» (за исключением территорий памятников природы областного значения «Старовозрастные участки Воронежской нагорной дубравы», «Лысая гора», «Уникальное дерево 300-летней сосны», «Старинный парк», «Участок р. Воронеж», «Дендропарк ВГЛТА»). В квартале 56 Правобережного участкового лесничества, запрещено проведение сплошных рубок леса, за исключением санитарно-уходных рубок, рубок, связанных со строительством (размещением) объектов, строительство (размещение) которых допускается		

	настоящим режимом особой охраны, и эксплуатацией линейных объектов, в соответствии с постановлением Правительства Воронежской области от 21.02.2018 № 180 «Об утверждении границ и режимов особой охраны территорий отдельных памятников природы областного значения и о внесении изменений в постановление администрации Воронежской области от 28.05.1998 № 500».		
2. Заготовка живицы	В соответствии с частью 2 статьи 31 Лесного кодекса Российской Федерации заготовка живицы разрешается во всех кварталах, предназначенных для заготовки древесины. Однако данный вид использования не рассматривается ввиду незначительного объема фонда подсочки. Заготовка живицы запрещается на территории государственного природного заказника областного значения «Воронежская нагорная дубрава» (за исключением территорий памятников природы областного значения «Старовозрастные участки Воронежской нагорной дубравы», «Лысая гора», «Уникальное дерево 300-летней сосны», «Старинный парк», «Участок р. Воронеж», «Дендропарк ВГЛТА»).		
3. Заготовка и сбор недревесных лесных ресурсов	Животиновское	1-71	3852
	Правобережное	1-55	3244
	Левобережное	1-110	5071
	Итого:		12167
	Заготовка и сбор недревесных лесных ресурсов (за исключением заготовки и сбора недревесных лесных ресурсов гражданами для собственных нужд) запрещается на территории государственного природного заказника областного значения «Воронежская нагорная дубрава» (за исключением территорий памятников природы областного значения «Старовозрастные участки Воронежской нагорной дубравы», «Лысая гора», «Уникальное дерево 300-летней сосны», «Старинный парк», «Участок р. Воронеж», «Дендропарк ВГЛТА»).		
4. Заготовка пищевых лесных ресурсов и сбор лекарственных растений	Животиновское	1-71	3852
	Правобережное	1-55	3244
	Левобережное	1-110	5071
	Итого:		12167

	Заготовка пищевых лесных ресурсов и сбор лекарственных растений (за исключением заготовки пищевых лесных ресурсов гражданами и сбора ими лекарственных растений для собственных нужд) запрещается на территории государственного природного заказника областного значения «Воронежская нагорная дубрава» (за исключением территорий памятников природы областного значения «Старовозрастные участки Воронежской нагорной дубравы», «Лысая гора», «Уникальное дерево 300-летней сосны», «Старинный парк», «Участок р. Воронеж», «Дендропарк ВГЛТА»).		
5. Осуществление видов деятельности в сфере охотничьего хозяйства (для учебных и образовательных целей)	Животиновское	1-70	3839
	Правобережное	1-21, 23ч, 25ч-55ч	1590
	Левобережное	1-110	5071
	Итого:		10500
	Запрещается нахождение с огнестрельным, пневматическим оружием, капканами и другими орудиями охоты, в том числе с охотничьим огнестрельным оружием, на территории государственного природного заказника областного значения «Воронежская нагорная дубрава» (за исключением территорий памятников природы областного значения «Старовозрастные участки Воронежской нагорной дубравы», «Лысая гора», «Уникальное дерево 300-летней сосны», «Старинный парк», «Участок р. Воронеж», «Дендропарк ВГЛТА»).		
6. Ведение сельского хозяйства	Животиновское	1-71	3852
	Правобережное	1-55	3244
	Левобережное	1-110	5071
	Итого:		12167
7. Осуществление научно-исследовательской деятельности, образовательной деятельности	Животиновское	1-71	3852
	Правобережное	1-56	3337,6
	Левобережное	1-110	5071
	Итого:		12260,6
8. Осуществление рекреационной деятельности	Животиновское	1-71	3852
	Правобережное	1-56	3337,6
	Левобережное	1-110	5071
	Итого:		12260,6

	Осуществление рекреационной деятельности (в том числе организация мест отдыха и разведение костров) за пределами специально предусмотренных для этого мест, а также соответствующих объектов лесной инфраструктуры, созданных в соответствии с действующим законодательством на лесных участках, предоставленных в аренду, постоянное (бессрочное) пользование, безвозмездное пользование запрещается на территории государственного природного заказника областного значения «Воронежская нагорная дубрава» (за исключением территорий памятников природы областного значения «Старовозрастные участки Воронежской нагорной дубравы», «Лысая гора», «Уникальное дерево 300-летней сосны», «Старинный парк», «Участок р. Воронеж», «Дендропарк ВГЛТА»). В квартале 56 Правобережного участкового лесничества, запрещается осуществление рекреационной деятельности, за исключением специальных оборудованных мест, в соответствии с постановлением Правительства Воронежской обл. от 21.02.2018 № 180 «Об утверждении границ и режимов особой охраны территорий отдельных памятников природы областного значения и о внесении изменений в постановление администрации Воронежской области от 28.05.1998 № 500».		
9. Создание лесных плантаций и их эксплуатация	Животиновское	1-49, ч. 50, ч. 51, 52-62, ч. 63, ч. 64, 65, ч 66-70, 71	3707,6
	Правобережное	кв. 1-11, 13, 14, 16, 18, 20, 22, 24, 26, 28, 30, 32, 34, 36, 38, 40, 42, 44, 46, 48, 50, 53-55 Части кварталов: 12, 15, 17, 19, 21, 23, 25, 27, 29, 31, 33, 35, 37, 39, 41, 43, 45, 47, 49, 51, 52	3202,7

	Левобережное	Кварталы 2, 5, 6, 10-13, 16-19, 22-28, 30-36, 40, 41, 45, 49-52, 54-56, 60-63, 66-69, 73-76, 79-82, 84, 86-89, 93-96, 9-101, 103, 104, 106, 107 Части кварталов: 1, 3, 4, 7, 8, 9, 14, 15, 20, 21, 29, 37-39, 42-44, 46-48, 53, 57-59, 64, 65, 70-72, 77, 78, 83, 85, 90-92, 97, 98, 102, 105, 108-110	4716,5
	Итого:		11626,8
	В соответствии со статьей 113 Лесного кодекса Российской Федерации в лесах, расположенных в водоохранных зонах, установленных в соответствии с водным законодательством, запрещается создание и эксплуатация лесных плантаций.		
10. Выращивание лесных плодовых, ягодных, декоративных растений, лекарственных растений	Животиновское	1-71	3852
	Правобережное	1-56	3337,6
	Левобережное	1-110	5071
	Итого:		12260,6
11. Выращивание посадочного материала лесных растений (саженцев, сеянцев)	Животиновское	1-71	3852
	Правобережное	1-56	3337,6
	Левобережное	1-110	5071
	Итого:		12260,6
12. Осуществление геологического изучения недр, разведка и добыча полезных ископаемых	Левобережное	1-110	5071
	Итого:		5071

13. Строительство и эксплуатация водохранилищ и иных искусственных водных объектов, а также гидротехнических сооружений, морских портов, морских терминалов, речных портов, причалов	Животиновское	1-71	3852
	Правобережное	1-56	3337,6
	Левобережное	1-110	5071
	Итого:		12260,6
	Строительство, реконструкция объектов, в том числе линейных сооружений, не связанных с выполнением задач, возложенных на заказник, и обеспечением функционирования населенных пунктов, расположенных в границах заказника, или не соответствующих установленным настоящим Положением видам разрешенного использования земельных участков, запрещается на территории государственного природного заказника областного значения «Воронежская нагорная дубрава» (за исключением территорий памятников природы областного значения «Старовозрастные участки Воронежской нагорной дубравы», «Лысая гора», «Уникальное дерево 300-летней сосны», «Старинный парк», «Участок р. Воронеж», «Дендропарк ВГЛТА»). В квартале 56 Правобережного участкового лесничества, запрещается строительство (размещение) объектов, не связанных с обеспечением функционирования памятника природы, населенных пунктов и иных объектов, расположенных в его границах, за исключением земельных участков, находящихся в частной собственности и предоставленных для индивидуального жилищного строительства и ведения личного подсобного хозяйства до вступления в силу постановления правительства Воронежской области от 21.02.2018 № 180 «Об утверждении границ и режимов особой охраны территорий отдельных памятников природы областного значения и о внесении изменений в постановление администрации Воронежской области от 28.05.1998 № 500».		
14. Строительство, реконструкция, эксплуатация линейных объектов	Животиновское	1-71	3852
	Правобережное	1-56	3337,6
	Левобережное	1-110	5071
	Итого:		12260,6

	Строительство объектов капитального строительства, в том числе линейных сооружений, не связанных с выполнением задач, возложенных на заказник, и с обеспечением функционирования населенных пунктов, расположенных в границах заказника запрещается на территории государственного природного заказника областного значения «Воронежская нагорная дубрава» (за исключением территорий памятников природы областного значения «Старовозрастные участки Воронежской нагорной дубравы», «Лысая гора», «Уникальное дерево 300-летней сосны», «Старинный парк», «Участок р. Воронеж», «Дендропарк ВГЛТА»). В квартале 56 Правобережного участкового лесничества, запрещается строительство (размещение) объектов, не связанных с обеспечением функционирования памятника природы, населенных пунктов и иных объектов, расположенных в его границах, за исключением земельных участков, находящихся в частной собственности и предоставленных для индивидуального жилищного строительства и ведения личного подсобного хозяйства до вступления в силу постановления правительства Воронежской области от 21.02.2018 № 180 «Об утверждении границ и режимов особой охраны территорий отдельных памятников природы областного значения и о внесении изменений в постановление администрации Воронежской области от 28.05.1998 № 500». Согласно части 4 статьи 114 Лесного кодекса Российской Федерации в лесах, расположенных в зеленых зонах (Животиновское участковое лесничество квартал 71 площадь 13 га, Правобережное участковое лесничество кварталы: 22, 24; части кварталов 23, 25-55 площадью 1655,1 га) запрещается строительство и эксплуатация объектов капитального строительства, за исключением гидротехнических сооружений, линий связи, линий электропередачи, подземных трубопроводов.		
15. Переработка древесины и иных лесных ресурсов	В соответствии с частью 2 статьи 14 Лесного кодекса Российской Федерации на территории лесничества запрещается создание лесоперерабатывающей инфраструктуры.		
16. Осуществление религиозной деятельности	Животиновское	1-71	3852
	Правобережное	1-56	3337,6
	Левобережное	1-110	5071
	Итого:		12260,6
17. Иные виды	Использование, охрана, защита, воспроизводство лесов		

	осуществляется в соответствии с целевым назначением земель, на которых эти леса располагаются.

».

1.3. В главе 2:

1.3.1. В пункте 2.1:

1.3.1.1. В подпункте 2.1.1:

1.3.1.1.1. Абзац первый изложить в следующей редакции:

«В соответствии с частью 1 статьи 17 Лесного кодекса Российской Федерации рубки лесных насаждений осуществляются в форме выборочных рубок или сплошных рубок.».

1.3.1.1.2. Абзац третий изложить в следующей редакции:

«При проведении выборочных рубок спелых, перестойных лесных насаждений должно обеспечиваться сохранение подроста лесных насаждений целевых пород на площадях, не занятых погрузочными пунктами, трассами магистральных и пасечных волоков, дорогами, производственными и бытовыми площадками, в количестве не менее 70 процентов (для горных лесов - 60 процентов).».

1.3.1.1.3. В таблице 9 подпункта 2.1.1.1 слова «зеленые зоны» заменить словами «леса, расположенные в зеленых зонах».

1.3.1.2. В подпункте 2.1.4:

1.3.1.2.1. Таблицу 14 изложить в следующей редакции:

«Таблица 14

Возрасты рубок

Виды целевого назначения лесов, в т.ч. категории защитных лесов	Хозсекции и входящие в них преобладающие породы	Классы бонитета	Возрасты рубок, лет
1	2	3	4
Лесостепной район европейской части Российской Федерации			
Все категории защитные лесов	Сосна, лиственница	Все бонитеты	121 - 140
	Дуб высокоствольный:		
	семенной	III и выше	141 - 160
	порослевой	II и выше	101 - 120
	Дуб низкоствольный:		
	нагорный семенной	IV и ниже	81 - 90
	нагорный порослевой	III и ниже	81 - 90
	байрачный семенной	IV и ниже	61 - 70
	байрачный порослевой	III и ниже	61 - 70
	пойменный семенной	IV и ниже	51 - 60
	пойменный порослевой	III и ниже	51 - 60
	Каштан конский	Все бонитеты	121 - 140
	Ясень обыкновенный, клен остролистный	II и выше	101 - 120
		III и ниже	81 - 90
	Ясень зеленый, клен полевой, клен ясенелистный, клен татарский, вяз и др. ильмовые, акация белая, гледичия	Все бонитеты	61 - 70
	Липа	Все бонитеты	81 - 90
	Береза	Все бонитеты	61 - 70
	Ольха черная	Все бонитеты	51 - 60
	Осина, ольха серая	Все бонитеты	41 - 50
	Тополь, ива древовидная	Все бонитеты	31 - 35
	Лещина	Все бонитеты	21 - 25
	Ива кустарниковая, шелюга	Все бонитеты	5

».

1.3.1.2.2. Абзац второй после таблицы 14 признать утратившим силу.

1.3.2. В пункте 2.3:

1.3.2.1. Абзацы третий, четвертый подпункта 2.3.1 изложить в следующей редакции:

«Согласно части 1 статьи 32 Лесного кодекса Российской Федерации заготовка и сбор недревесных лесных ресурсов представляют собой предпринимательскую деятельность, связанную с изъятием, хранением и вывозом соответствующих лесных ресурсов из леса.

Использование лесов для заготовки и сбора недревесных лесных ресурсов, в том числе права и обязанности лиц, использующих леса для этих целей регламентируются статьями 32, 33 Лесного кодекса Российской Федерации, Приказом Минприроды России от 16.07.2018 № 325 «Об утверждении Правил заготовки и сбора недревесных лесных ресурсов» (далее - Правила заготовки и сбора недревесных лесных ресурсов).».

1.3.2.2. После абзаца четвертого дополнить абзацем следующего содержания:

«Граждане, юридические лица осуществляют заготовку и сбор недревесных лесных ресурсов на основании договоров аренды лесных участков (часть 4 статьи 32 Лесного кодекса Российской Федерации).».

1.3.2.3. Абзац пятый изложить в следующей редакции:

«Заготовка и сбор гражданами недревесных лесных ресурсов, за исключением елей и деревьев других хвойных пород для новогодних праздников, для собственных нужд осуществляются в соответствии со статьей 11 Лесного кодекса Российской Федерации (часть 1 статьи 33 Лесного кодекса Российской Федерации).».

1.3.2.4. Абзац восьмой изложить в следующей редакции:

«Перечень объектов лесной инфраструктуры для использования лесов в целях заготовки и сбора недревесных лесных ресурсов утвержден Распоряжением Правительства Российской Федерации от 17.07.2012

№ 1283-р <Об утверждении Перечня объектов лесной инфраструктуры для защитных лесов, эксплуатационных лесов и резервных лесов>.».

1.3.3. В пункте 2.4:

1.3.3.1. В абзаце втором слова «и кленовый» исключить.

1.3.3.2. В абзаце пятом слова «граждан и юридических лиц, регламентируется» заменить словами «лиц, использующих леса для этих целей регламентируются статьями 34, 35 Лесного кодекса Российской Федерации,».

1.3.3.3. После абзаца пятого дополнить абзацем следующего содержания:

«Граждане, юридические лица осуществляют заготовку пищевых лесных ресурсов и сбор лекарственных растений на основании договоров аренды лесных участков (часть 3 статьи 34 Лесного кодекса Российской Федерации).».

1.3.3.4. Абзац шестой изложить в следующей редакции:

«В соответствии с частью 1 статьи 35 Лесного кодекса Российской Федерации заготовка пищевых лесных ресурсов и сбор лекарственных растений для собственных нужд осуществляются гражданами в соответствии со статьей 11 Лесного кодекса Российской Федерации.».

1.3.3.5. После абзаца шестого дополнить абзацем следующего содержания:

«Ограничение заготовки гражданами пищевых лесных ресурсов и сбора ими лекарственных растений для собственных нужд может устанавливаться в соответствии со статьей 27 Лесного кодекса Российской Федерации.».

1.3.3.6. После абзаца одиннадцатого дополнить абзацем следующего содержания:

«Перечень объектов лесной инфраструктуры для использования лесов в целях заготовки пищевых лесных ресурсов и сбора лекарственных растений утвержден Распоряжением Правительства Российской Федерации

от 17.07.2012 № 1283-р <Об утверждении Перечня объектов лесной инфраструктуры для защитных лесов и резервных лесов>.».

1.3.3.7. После абзаца семнадцатого дополнить абзацами следующего содержания:

«Способы заготовки орехов указываются в договоре аренды лесного участка.

Граждане, юридические лица, которым лесные участки предоставлены в аренду для заготовки орехов, обеспечивают сохранность орехоплодных насаждений.».

1.3.3.8. Абзац двадцатый признать утратившим силу.

1.3.3.9. В абзацах двадцать первом, двадцать втором слова «и кленового» исключить.

1.3.3.10. В абзаце первом после таблицы 20 после слова «окончания» дополнить словом «сезона».

1.3.3.11. После абзаца первого после таблицы 20 дополнить абзацами следующего содержания:

«В последующие годы каналы сверлят на уровне каналов первого года подсочки с интервалом 10 см в ту или другую сторону по окружности ствола дерева.

Заготовка березового сока должна производиться способами, обеспечивающими сохранение технических свойств древесины.

Заготовка папоротника-орляка

Заготовка сырья папоротника орляка ведется на одном участке в течение 3 - 4 лет. Затем следует перерыв для восстановления заросли: при одноразовом (за сезон) сборе сырья - 2 - 3 года, двухразовом - 3 - 4 года.».

1.3.4. В пункте 2.5:

1.3.4.1. Абзац девятый признать утратившим силу.

1.3.4.2. В абзаце первом подпункта 2.5.2 слова «объекты, в том числе охотничьи базы, питомники диких животных, вольеры, другие некапитальные строения, сооружения, объекты благоустройства,» заменить

словами «объекты капитального строительства, некапитальные строения, сооружения, в том числе охотничьи базы, питомники диких животных, вольеры, объекты благоустройства, другие объекты охотничьей инфраструктуры,».

1.3.5. В пункте 2.6:

1.3.5.1. В абзаце восьмом слова «граждан и юридических лиц» заменить словами «лиц, использующих леса для этих целей».

1.3.5.2. В подпункте 2.6.1:

1.3.5.2.1. В наименовании подпункта после слова «пчеловодство,» дополнить словами «северное оленеводство, мараловодство,».

1.3.5.2.2. Абзацы второй, пятый признать утратившими силу.

1.3.5.2.3. Абзац семнадцатый признать утратившим силу.

1.3.5.2.4. После абзаца пятого после таблицы 29 дополнить абзацами следующего содержания:

«Запрещается использовать земли, занятые лесными культурами, естественными молодняками ценных древесных пород, селекционно-лесосеменных, сосновых, елово-пихтовых, ивовых, твердолиственных, ореховых плантаций, с проектируемыми мероприятиями по содействию естественному лесовосстановлению и лесовосстановлению хвойными и твердолиственными породами, с легкоразмываемыми и развеиваемыми почвами (пункт 17 Правил ведения сельского хозяйства).

Использование лесов лесничества для северного оленеводства, товарной аквакультуры (товарного рыбоводства) пантового оленеводства (мараловодства) на территории лесничества не предусмотрено.».

1.3.6. В пункте 2.7:

1.3.6.1. В абзаце пятом слова «граждан и юридических лиц» заменить словами «лиц, использующих леса для этих целей».

1.3.6.2. В абзаце десятом после слов «от 17.07.2012 № 1283-р» дополнить словами «<Об утверждении Перечня объектов лесной

инфраструктуры для защитных лесов, эксплуатационных лесов и резервных лесов>.».

1.3.7. В пункте 2.8:

1.3.7.1. В подпункте 2.8.1:

1.3.7.1.1. В абзаце втором слова «частями 1, 2» заменить словами «частью 1».

1.3.7.1.2. После абзаца пятого дополнить абзацами следующего содержания:

«Осуществление рекреационной деятельности в лесу оценивается с помощью количественных показателей:

-интенсивности рекреационного использования;

-рекреационной нагрузки, допустимой рекреационной нагрузки;

-рекреационной емкости объекта.

Рекреационная нагрузка определяется количеством людей, отдыхающих на единице площади лесов (1 гектаре) в определенный промежуток времени (час, день, месяц, сезон, год).

Отдельные лесные участки подвергаются усиленной рекреации, особенно сосновые и сосново-березовые насаждения, примыкающие к автомобильным дорогам, садоводческим товариществам, домам отдыха и другим учреждениям оздоровительного характера. Основными видами рекреационной нагрузки и в целом антропогенного воздействия в городских лесах и в прилегающих к ним территориях являются:

-прогулки городского населения зимой и летом;

-спортивные занятия;

-пикники в лесу;

-заготовка дикоросов (грибов, ягод);

-купание и загорание на пляжах;

-туристические походы;

-организованный сезонный отдых в пионерских лагерях и домах отдыха;

-занятие садоводством и огородничеством;

-свалки промышленных отходов и бытового мусора;

-неорганизованные стоянки личного транспорта.

Допустимая рекреационная нагрузка – это нагрузка, не превышающая самовосстановительных способностей лесных биогеоценозов при неопределенно длительном ее воздействии. Она приводит в основном к слабым нарушениям и вносит незначительные изменения в отдельные элементы биогеоценозов, не изменяя их структурную и функциональную устойчивость. Для устранения последствий антропогенного воздействия не требуется целенаправленного лесоводственного вмешательства.

Наибольшая рекреационная нагрузка на лесные насаждения приходится на теплое время года, хотя некоторые виды отдыха осуществляются и в зимний период.».

1.3.7.1.3. Таблицу 35 признать утратившей силу.

1.3.7.1.4. Абзацы первый, второй после таблицы 35 признать утратившими силу.

1.3.7.1.5. Абзацы шестой – двенадцатый после таблицы 36 признать утратившими силу.

1.3.7.1.6. После таблицы 37 дополнить абзацем следующего содержания:

«Примечание: знаком «+» отмечены характерные для форм рекреации виды воздействия.».

1.3.7.1.7. После абзаца второго после таблицы 38 дополнить абзацами следующего содержания:

«Бессистемное, хаотическое использование природных ландшафтов для отдыха, отсутствие элементов благоустройства приводит к нарушению напочвенного покрова, разрушению почвы, загрязнению лесной среды и общему распаду лесных сообществ (лесного фитоценоза). Благоустройство территории - единственный цивилизованный рычаг, позволяющий свести до минимума отрицательное воздействие человека на природу.

Лесная среда, если она предварительно не подготовлена для рекреации, начинает разрушаться при нагрузке свыше 10 чел/га. Поэтому размещаемые по функциональным зонам объекты рекреационного назначения должны иметь площади, позволяющие обеспечить полноценный отдых без нарушения природной среды. В зависимости от рекреационной нагрузки режим использования лесных участков для отдыха может быть:

- свободный - нагрузка до 5 чел/га (малообустроенная зона тихого отдыха);

- средне-регулируемый - нагрузка 6 - 20 чел/га (в достаточной степени обустроенная объектами рекреационного назначения зона активного отдыха);

- строго регулируемый - нагрузка более 20 чел/га (отдельные лесные участки зоны активного отдыха, которые должны быть максимально обустроены).».

1.3.7.2. В подпункте 2.8.2:

1.3.7.2.1. Абзац первый после таблицы 39 признать утратившим силу.

1.3.7.2.2. В абзаце втором цифры «15.08.20011» заменить цифрами «15.08.2011».

1.3.7.3. В подпункте 2.8.3:

1.3.7.3.1. Абзацы первый – третий изложить в следующей редакции:

«Порядок определения функциональных зон в лесах, расположенных в лесопарковых зонах, установлен постановлением Правительства Российской Федерации от 21.12.2019 № 1755 «Об утверждении Правил изменения границ земель, на которых располагаются леса, указанные в пунктах 3 и 4 части 1 статьи 114 Лесного кодекса Российской Федерации, и определения функциональных зон в лесах, расположенных в лесопарковых зонах».

Одновременно с изменением границ земель, на которых расположены леса в лесопарковых и зеленых зонах, определяются следующие функциональные зоны в лесах, расположенных в лесопарковой зоне:

- зона активного отдыха;».

1.3.7.3.2. После абзаца третьего дополнить абзацами следующего содержания:

«- прогулочная зона;

- зона фаунистического покоя;

- восстановительная зона.».

1.3.7.4. После абзаца третьего подпункта 2.8.5 дополнить абзацем следующего содержания:

«При осуществлении рекреационной деятельности в лесах допускается возведение некапитальных строений, сооружений на лесных участках и осуществление их благоустройства (часть 2 статьи 41 Лесного кодекса Российской Федерации).».

1.3.8. Пункт 2.9 изложить в следующей редакции:

«2.9. Нормативы, параметры и сроки использования лесов для создания лесных плантаций и их эксплуатация

Согласно статье 42 Лесного кодекса Российской Федерации создание лесных плантаций и их эксплуатация представляют собой предпринимательскую деятельность, связанную с выращиванием лесных насаждений определенных пород (целевых пород), к которым относятся лесные насаждения искусственного происхождения, за счет которых обеспечивается получение древесины с заданными характеристиками.

Лесные плантации могут создаваться на землях лесного фонда и землях иных категорий.

Гражданам, юридическим лицам для создания лесных плантаций и их эксплуатации лесные участки предоставляются в аренду в соответствии с Лесным кодексом Российской Федерации, земельные участки - в соответствии с земельным законодательством.

В соответствии со статьей 113 Лесного кодекса Российской Федерации в лесах, расположенных в водоохранных зонах, установленных в соответствии с водным законодательством, запрещается создание и эксплуатация лесных плантаций.

Перечень объектов лесной инфраструктуры для использования лесов в целях создания лесных плантаций и их эксплуатации утвержден Распоряжением Правительства Российской Федерации от 17.07.2012 № 1283-р <Об утверждении Перечня объектов лесной инфраструктуры для защитных лесов, эксплуатационных лесов и резервных лесов>.».

1.3.9. В пункте 2.12:

1.3.9.1. После абзаца тринадцатого дополнить абзацем следующего содержания:

«- для разработки технологий геологического изучения, разведки и добычи трудноизвлекаемых полезных ископаемых в соответствии с абзацем восьмым пункта 3 статьи 10.1 Закона Российской Федерации от 21.02.1992 № 2395-1 «О недрах», - на срок до 7 лет, а для разработки технологий геологического изучения, разведки и добычи трудноизвлекаемых полезных ископаемых в соответствии с пунктом 4.1 статьи 10.1 Закона Российской Федерации от 21.02.1992 № 2395-1 «О недрах» - на срок до 15 лет.».

1.3.9.2. Абзац четырнадцатый дополнить предложениями следующего содержания:

«Срок разработки технологий геологического изучения, разведки и добычи трудноизвлекаемых полезных ископаемых на участке недр, предоставленном в пользование в соответствии с абзацем восьмым пункта 3 статьи 10.1 Закона Российской Федерации от 21.02.1992 № 2395-1 «О недрах», продлевается по инициативе пользователя недр в случае необходимости завершения разработки технологий геологического изучения, разведки и добычи трудноизвлекаемых полезных ископаемых однократно на срок до 3 лет. Срок разработки технологий геологического изучения, разведки и добычи трудноизвлекаемых полезных ископаемых на участке недр, предоставленном в пользование в соответствии с пунктом 4.1

статьи 10.1 Закона Российской Федерации от 21.02.1992 № 2395-1 «О недрах», продлевается по инициативе пользователя недр на срок до 5 лет без ограничения количества продлений.».

1.3.9.3. Абзац семнадцатый признать утратившим силу.

1.3.10. В пункте 2.13:

1.3.10.1. Абзац первый изложить в следующей редакции:

«В соответствии с частью 1 статьи 44 Лесного кодекса Российской Федерации использование лесов для строительства и эксплуатации водохранилищ, иных искусственных водных объектов, а также гидротехнических сооружений, морских портов, морских терминалов, речных портов, причалов осуществляется в соответствии со статьей 21 Лесного кодекса Российской Федерации.».

1.3.10.2. После абзаца второго дополнить абзацами следующего содержания:

«Согласно статье 1 Водного кодекса Российской Федерации водным объектом признается природный или искусственный водоем, водоток либо иной объект, постоянное или временное сосредоточение вод в котором имеет характерные формы и признаки водного режима.

Разновидностями искусственных водных объектов являются водохранилища, пруды и каналы.

Водохранилища и пруды в лесном хозяйстве создаются и эксплуатируются на малых и средних реках, а также ручьях для усиления их лесопропускной способности, водоснабжения лесозаготовительного и иного производства.

Каналы в лесном хозяйстве в основном создаются и эксплуатируются в целях осушения, орошения, обводнения и т.д. В отдельных случаях могут создаваться и эксплуатироваться лесосплавные каналы.

Для тех же целей создаются и эксплуатируются гидротехнические сооружения, к которым согласно статье 3 Федерального закона от 21.07.1997 № 117-ФЗ «О безопасности гидротехнических сооружений»

относятся плотины, здания гидроэлектростанций, водосбросные, водоспускные и водовыпускные сооружения, туннели, каналы, насосные станции, судоходные шлюзы, судоподъемники; сооружения, предназначенные для защиты от наводнений, разрушений берегов и дна водохранилищ, рек; сооружения (дамбы), ограждающие хранилища жидких отходов промышленных и сельскохозяйственных организаций; устройства от размывов на каналах, а также другие сооружения, здания, устройства и иные объекты, предназначенные для использования водных ресурсов и предотвращения негативного воздействия вод и жидких отходов, за исключением объектов централизованных систем горячего водоснабжения, холодного водоснабжения и (или) водоотведения, предусмотренных Федеральным законом от 07.12.2011 № 416-ФЗ «О водоснабжении и водоотведении».

1.3.11. В пункте 2.14:

1.3.11.1. Абзац девятый признать утратившим силу.

1.3.11.2. После абзаца двенадцатого дополнить абзацем следующего содержания:

«Перечень объектов, не связанных с созданием лесной инфраструктуры, для использования линий электропередачи, линий связи, дорог, трубопроводов и других линейных объектов утвержден Распоряжением Правительства Российской Федерации от 27.05.2013 № 849-р <Об утверждении Перечня объектов, не связанных с созданием лесной инфраструктуры для защитных лесов, эксплуатационных лесов и резервных лесов>.».

1.3.12. В пункте 2.17:

1.3.12.1. Абзацы второй, третий после таблицы 45 подпункта 2.17.1 признать утратившими силу.

1.3.12.2. В подпункте 2.17.2:

1.3.12.2.1. В абзаце четырнадцатом слова «от 25.04.2017 № 179 «Об утверждении методических указаний по осуществлению лесозащитного

районирования» заменить словами «от 26.12.2018 № 1067 «Об установлении лесозащитного районирования в лесах, расположенных на землях лесного фонда, и признании утратившим силу приказа Рослесхоза от 25.04.2017 № 179».».

1.3.12.2.2. Абзац третий после таблицы 49 признать утратившим силу.

1.3.12.2.3. Абзац второй после рисунка 1 – Схемы размещения лесных пород изложить в следующей редакции:

«Лесовосстановление осуществляется естественным, искусственным или комбинированным способом в целях восстановления вырубленных, погибших, поврежденных лесов, а также сохранения полезных функций лесов, их биологического разнообразия в соответствии с Правилами лесовосстановления.».

1.3.12.2.4. После абзаца второго дополнить абзацами следующего содержания:

«Естественное восстановление лесов (далее - естественное лесовосстановление) осуществляется вследствие как природных процессов, так и мер содействия лесовосстановлению, указанных в пункте 15 Правил лесовосстановления (далее - содействие естественному лесовосстановлению).

Искусственное восстановление лесов (далее - искусственное лесовосстановление) осуществляется путем создания лесных культур: посадки сеянцев, саженцев, в том числе с закрытой корневой системой, черенков или посева семян лесных растений, в том числе при реконструкции малоценных лесных насаждений.

Комбинированное восстановление лесов (далее - комбинированное лесовосстановление) осуществляется за счет сочетания естественного и искусственного лесовосстановления.

Работы по лесовосстановлению осуществляются на землях, предназначенных для лесовосстановления (вырубки, гари, редины, пустыри,

прогалины и другие), в составе земель лесного фонда, и земель, указанных в части 3 статьи 23 Лесного кодекса Российской Федерации (далее - земли, предназначенные для лесовосстановления), без предоставления лесного участка.

Лесовосстановительные мероприятия на каждом лесном участке, предназначенном для проведения лесовосстановления, осуществляются в соответствии с проектом лесовосстановления и считаются завершенными после отнесения земель, предназначенных для лесовосстановления, к землям, на которых расположены леса, в порядке, предусмотренном частью 2 статьи 64.1 Лесного кодекса Российской Федерации.

Состав проекта лесовосстановления, порядок разработки проекта лесовосстановления и внесения в него изменений утверждены приложением 2 к Приказу Минприроды России от 25.03.2019 № 188 «Об утверждении Правил лесовосстановления, состава проекта лесовосстановления, порядка разработки проекта лесовосстановления и внесения в него изменений» (далее - Состав проекта лесовосстановления).

В целях содействия естественному лесовосстановлению осуществляются следующие мероприятия:

- сохранение возобновившегося под пологом лесных насаждений жизнеспособного поколения главных лесных древесных пород лесных насаждений (подрост) (далее - главные лесные древесные породы), способного образовывать в данных природно-климатических условиях новые лесные насаждения. Древесные растения в возрасте до двух лет (самосев) в числе подроста не учитываются;

- сохранение жизнеспособного укоренившегося подроста и молодняка (экземпляров высотой более 2,5 метра) главных лесных древесных пород при проведении рубок лесных насаждений;

- уход за подростом главных лесных древесных пород на площадях, не занятых лесными насаждениями (приземление подроста, оправка подроста,

окашивание подроста, изреживание подроста, внесение удобрений, обработка гербицидами);

- минерализация поверхности почвы на местах планируемых рубок спелых и перестойных насаждений, на гарях и площадях, предназначенных для лесовосстановления;

- оставление семенных деревьев, куртин и групп;

- огораживание площадей;

- подавление корнеотпрысковой способности деревьев (инъекции арборицидов или окольцовывание).

Меры по сохранению подроста лесных насаждений ценных лесных древесных пород осуществляются одновременно с проведением рубок лесных насаждений. Рубка в таких случаях проводится преимущественно в зимнее время по снежному покрову с применением технологий, позволяющих обеспечить сохранение от уничтожения и повреждения подроста и молодняка ценных лесных древесных пород в количестве, определенном при отводе лесосек. После проведения рубок проводится уход за сохраненным подростом и молодняком лесных древесных пород путем освобождения от завалов порубочными остатками, вырубки сломанных и поврежденных экземпляров.

Естественное лесовосстановление осуществляется в соответствии с пунктами 16 - 26 Правил лесовосстановления.

Искусственное лесовосстановление проводится в случае, если невозможно обеспечить естественное лесовосстановление или нецелесообразно комбинированное лесовосстановление хозяйственно ценными лесными древесными породами, а также на лесных участках, на которых погибли лесные культуры.

При обследовании лесного участка определяются его состояние и пригодность для выращивания лесных насаждений, устанавливаются количество и размещение жизнеспособного подроста и молодняка главных лесных древесных пород, уровень захламленности валежником и

лесосечными отходами, количество и высота пней, пригодность участка для работы техники, заселенность почвы вредными организмами, уточняется тип лесорастительных условий и определяется технология создания лесных культур.

Комбинированное лесовосстановление осуществляется путем посадки и посева на лесных участках, на которых естественное лесовосстановление лесных насаждений главными лесными древесными породами не обеспечивается.

Искусственное и комбинированное лесовосстановление проводится в соответствии с пунктами 27 - 60 Правил лесовосстановления.

Нормативы, параметры, сроки проведения мероприятий по лесоразведению

Нормативы, параметры, сроки проведения мероприятий по лесоразведению установлены Приказом Минприроды России от 28.12.2018 № 700 «Об утверждении Правил лесоразведения, состава проекта лесоразведения, порядка его разработки».

Лесоразведение осуществляется на землях лесного фонда, на которых ранее не произрастали леса, в целях предотвращения эрозии почв и других связанных с повышением потенциала лесов целях.

На землях лесного фонда лесоразведение осуществляется путем облесения нелесных земель.

Методы и технологии выполнения работ по лесоразведению указываются в проекте лесоразведения, состав и порядок разработки которого предусмотрены в приложении 2 к Приказу Минприроды России от 28.12.2018 № 700 «Об утверждении Правил лесоразведения, состава проекта лесоразведения, порядка его разработки».

1.4. В главе 3:

1.4.1. В пункте 3.1:

1.4.1.1. В таблице 57:

1.4.1.1.1. В строках 2.1, 2.2, 3.1 слова «Использование лесов в целях создания лесных плантаций не допускается.» исключить

1.2.1.1.2. Дополнить строкой 2.3 следующего содержания:

«

2.3	Леса, расположенные в лесопарковых зонах (леса, расположенные на землях лесного фонда и землях иных категорий, используемые в целях организации отдыха населения, сохранения санитарно-гигиенической, оздоровительной функций и эстетической ценности природных ландшафтов)	В соответствии с частью 2 статьи 114 Лесного кодекса Российской Федерации в лесах, расположенных в лесопарковых зонах, **запрещаются**: - использование токсичных химических препаратов; - осуществление видов деятельности в сфере охотничьего хозяйства; - ведение сельского хозяйства; - разведка и добыча полезных ископаемых; - строительство и эксплуатация объектов капитального строительства, за исключением гидротехнических сооружений. В соответствии с частью 2 статьи 14 Лесного кодекса Российской Федерации **запрещается** создание лесоперерабатывающей инфраструктуры.

».

1.4.2. В пункте 3.2:

1.4.2.1. Абзацы второй, третий изложить в следующей редакции:

«В соответствии с пунктом 39 статьи 81 Лесного кодекса Российской Федерации к полномочиям органов государственной власти Российской Федерации в области лесных отношений относится принятие решений о выделении особо защитных участков лесов, установлении и изменении границ земель, на которых располагаются особо защитные участки лесов.

На территории Пригородного лесничества Воронежской области Федеральным агентством лесного хозяйства особо защитные участки лесов не выделялись, границы земель, на которых располагаются особо защитные участки лесов, не устанавливались.».

1.4.2.2. Абзац четвертый признать утратившим силу.

1.4.3. В пункте 3.3:

1.4.3.1. Абзац первый изложить в следующей редакции:

«На территории Пригородного лесничества устанавливаются следующие ограничения по видам использования лесов с учетом требований Лесного кодекса Российской Федерации, Водного кодекса Российской Федерации и других нормативных правовых актов, регламентирующих правила использования лесов.».

1.4.3.2. В абзаце четвертом слово «запрещается» заменить словами «при заготовке древесины».

1.4.3.3. В абзаце пятом перед словом «использование» дополнить словами «не допускается».

1.4.3.4. В абзацах шестом, седьмом перед словом «повреждение» дополнить словами «не допускается».

1.4.3.5. В абзаце восьмом перед словом «оставление» дополнить словом «запрещается».

1.4.3.6. В абзаце девятом перед словом «уничтожение» дополнить словом «запрещается».

1.4.3.7. В абзаце десятом перед словом «рубка» дополнить словом «запрещается».

1.4.3.8. В абзаце одиннадцатом перед словом «заготовка» дополнить словами «не допускается».

1.4.3.9. В абзаце двенадцатом перед словом «оставление» дополнить словами «не допускается».

1.4.3.10. В абзаце тринадцатом перед словом «вывозка» дополнить словами «не допускается».

1.4.3.11. В абзаце четырнадцатом перед словом «невыполнение» дополнить словами «не допускается».

1.4.3.12. В абзаце пятнадцатом перед словом «уничтожение» дополнить словами «не допускается».

1.4.3.13. В абзаце двадцать втором слово «лесной» исключить.

1.4.3.14. Абзацы тридцать третий – тридцать седьмой изложить в следующей редакции:

«В соответствии с Федеральным законом от 24.04.1995 № 52-ФЗ «О животном мире» запрещается:

- выжигание растительности, хранение и применение ядохимикатов, удобрений, других опасных для объектов животного мира и среды их обитания материалов, сырья и отходов производства без осуществления мер, гарантирующих предотвращение заболеваний и гибели объектов животного мира, а также ухудшения среды их обитания;

- на защитных участках территорий и акваторий отдельные виды хозяйственной деятельности.

В соответствии с Федеральным законом от 24.07.2009 № 209-ФЗ «Об охоте и о сохранении охотничьих ресурсов и о внесении изменений в отдельные законодательные акты Российской Федерации» запрещается:

- добыча млекопитающих и птиц, занесенных в Красную книгу Российской Федерации и (или) Красную книгу Воронежской области, за исключением отлова млекопитающих и птиц в целях осуществления научно-исследовательской деятельности, образовательной деятельности и охоты в целях акклиматизации, переселения и гибридизации охотничьих ресурсов.».

1.4.3.15. Абзац тридцать девятый изложить в следующей редакции:

«В соответствии со статьями 113, 114, 119 Лесного кодекса Российской Федерации ведение сельского хозяйства запрещается:».

1.4.3.16. После абзаца тридцать девятого дополнить абзацами следующего содержания:

«- в лесах, расположенных в водоохранных зонах, за исключением сенокошения и пчеловодства;

- в лесах, расположенных в лесопарковых зонах;

- в лесах, расположенных в зеленых зонах, за исключением сенокошения и пчеловодства, а также возведение изгородей в целях сенокошения и пчеловодства;

- на особо защитных участках лесов, за исключением сенокошения и пчеловодства;

- на заповедных лесных участках.».

1.4.3.17. Абзацы шестидесятый, шестьдесят первый признать утратившими силу.

1.4.3.18. В абзаце сто пятом слово «ограничивается» заменить словами «может ограничиваться», слова «Водным кодексом Российской Федерации» заменить словами «другими федеральными законами».

2. Контроль за исполнением настоящего приказа оставляю за собой.

Руководитель А.Н. Сысоев