Правовое управление правительства
Воронежской области
ЗАРЕГИСТРИРОВАНО
«11» 12 2020 г.
Регистрационный номер № 1189

ДЕПАРТАМЕНТ АРХИТЕКТУРЫ И ГРАДОСТРОИТЕЛЬСТВА ВОРОНЕЖСКОЙ ОБЛАСТИ

ПРИКАЗ

25.11.2020 № 45-01-04/924

г. Воронеж

Об утверждении правил землепользования и застройки Карачунского сельского поселения Рамонского муниципального района Воронежской области

В соответствии с Градостроительным кодексом Российской Федерации, Федеральным законом от 06.10.2003 № 131-ФЗ «Об общих принципах организации местного самоуправления в Российской Федерации», Законами Воронежской области от 07.07.2006 № 61-ОЗ «О регулировании градостроительной деятельности в Воронежской области», от 20.12.2018 № 173-ОЗ «О перераспределении полномочий по утверждению правил землепользования и застройки между органами местного самоуправления поселений Воронежской области, городского округа город Нововоронеж, Борисоглебского городского округа и исполнительными органами государственной власти Воронежской области», постановлением правительства Воронежской области от 31.12.2014 № 1240 «Об утверждении Положения о департаменте архитектуры и градостроительства Воронежской области», на основании приказа департамента архитектуры и градостроительства Воронежской области от 01.03.2019 № 45-01-04/27 «О подготовке проектов правил землепользования и застройки поселений Аннинского, Бобровского, Верхнемамонского, Верхнехавского, Воробьёвского, Каширского, Лискинского, Новоусманского, Ольховатского,

Павловского, Панинского, Подгоренского, Рамонского, Семилукского и Хохольского муниципальных районов и городского округа город Нововоронеж Воронежской области», с учетом заключения о результатах публичных слушаний от 25.09.2020

п р и к а з ы в а ю:

1. Утвердить прилагаемые правила землепользования и застройки Карачунского сельского поселения Рамонского муниципального района Воронежской области.

2. Признать утратившими силу следующие решения Совета народных депутатов Карачунского сельского поселения Рамонского муниципального района Воронежской области:

- от 29.12.2011 № 76 «Об утверждении правил землепользования и застройки Карачунского сельского поселения Рамонского муниципального района Воронежской области»;

- от 09.06.2015 № 198 «О внесении изменения в Правила землепользования и застройки Карачунского сельского поселения Рамонского муниципального района Воронежской области»;

- от 28.10.2016 № 58 «О внесении изменения в Правила землепользования и застройки Карачунского сельского поселения Рамонского муниципального района Воронежской области»;

- от 16.05.2017 № 82 «О внесении изменения в Правила землепользования и застройки Карачунского сельского поселения Рамонского муниципального района Воронежской области».

3. Контроль исполнения настоящего приказа возложить на заместителя руководителя департамента архитектуры и градостроительства Воронежской области – начальника отдела территориального планирования Беляеву С.М.

Руководитель департамента
архитектуры и градостроительства
Воронежской области А.А. Еренков

УТВЕРЖДЕНЫ
приказом департамента
архитектуры и градостроительства
Воронежской области
от 25.11.2020 № 45-01-04/924

ПРАВИЛА ЗЕМЛЕПОЛЬЗОВАНИЯ И ЗАСТРОЙКИ КАРАЧУНСКОГО СЕЛЬСКОГО ПОСЕЛЕНИЯ РАМОНСКОГО МУНИЦИПАЛЬНОГО РАЙОНА ВОРОНЕЖСКОЙ ОБЛАСТИ

ЧАСТЬ I. ПОРЯДОК ПРИМЕНЕНИЯ ПРАВИЛ ЗЕМЛЕПОЛЬЗОВАНИЯ И ЗАСТРОЙКИ И ВНЕСЕНИЯ В НИХ ИЗМЕНЕНИЙ

Раздел 1. Общие положения

1. Предмет регулирования и цели подготовки Правил землепользования и застройки Карачунского сельского поселения Рамонского муниципального района Воронежской области

1. Правила землепользования и застройки Карачунского сельского поселения Рамонского муниципального района Воронежской области (далее – Правила) являются документом градостроительного зонирования, который утверждается нормативным правовым актом департамента архитектуры и градостроительства Воронежской области и в котором устанавливаются территориальные зоны, градостроительные регламенты, порядок применения такого документа и порядок внесения в него изменений.

2. Правила разработаны в соответствии с Градостроительным кодексом Российской Федерации (далее – ГрК РФ), Земельным кодексом Российской Федерации, Федеральным законом от 06.10.2003 № 131-ФЗ «Об общих принципах организации местного самоуправления в Российской Федерации», иными нормативными правовыми актами Российской Федерации, Воронежской области, муниципальными правовыми актами муниципального образования с учетом положений нормативных актов и

документов, определяющих основные направления социально-экономического и градостроительного развития муниципального образования, а также сведений Единого государственного реестра недвижимости, сведений, документов и материалов, содержащихся в государственных информационных системах обеспечения градостроительной деятельности.

3. Правила разработаны в целях:

– создания условий для устойчивого развития территории муниципального образования, сохранения окружающей среды и объектов культурного наследия;

– создания условий для планировки территории муниципального образования;

– обеспечения прав и законных интересов физических и юридических лиц, в том числе правообладателей земельных участков и объектов капитального строительства;

– создания условий для привлечения инвестиций, в том числе путем предоставления возможности выбора наиболее эффективных видов разрешенного использования земельных участков и объектов капитального строительства.

2. Основные понятия, используемые в Правилах

В настоящих Правилах используются основные понятия, установленные законодательством Российской Федерации.

3. Сфера применения Правил

1. Действие настоящих Правил распространяется на всю территорию Карачунского сельского поселения Рамонского муниципального района Воронежской области. Правила обязательны для соблюдения органами государственной власти, органами местного самоуправления, физическими и юридическими лицами, при осуществлении ими градостроительной деятельности на территории Карачунского сельского поселения Рамонского муниципального района Воронежской области.

2. Настоящие Правила применяются наряду с:

– техническими регламентами и иными обязательными требованиями, установленными в соответствии с законодательством в целях обеспечения безопасности жизни и здоровья людей, надежности и безопасности зданий, строений и сооружений, сохранения окружающей природной среды и объектов культурного наследия;

– региональными и местными нормативами градостроительного проектирования.

4. Содержание и порядок применения Правил

1. Правила включают в себя:

1) порядок их применения и внесения изменений в Правила;

2) карту градостроительного зонирования;

3) градостроительные регламенты.

Обязательным приложением к настоящим Правилам являются сведения о границах территориальных зон, которые должны содержать графическое описание местоположения границ территориальных зон, перечень координат характерных точек этих границ в системе координат, используемой для ведения Единого государственного реестра недвижимости.

2. Порядок применения Правил и внесения в них изменений включает в себя положения:

1) о регулировании землепользования и застройки;

2) об изменении видов разрешенного использования земельных участков и объектов капитального строительства физическими и юридическими лицами;

3) о подготовке документации по планировке территории органами местного самоуправления;

4) о проведении общественных обсуждений или публичных слушаний по вопросам землепользования и застройки;

5) о внесении изменений в Правила;

6) о регулировании иных вопросов землепользования и застройки.

5. Использование объектов недвижимости, не соответствующих настоящим Правилам

1. Земельные участки или объекты капитального строительства, виды разрешенного использования, предельные (минимальные и (или) максимальные) размеры и предельные параметры которых не соответствуют градостроительному регламенту, могут использоваться без установления срока приведения их в соответствие с градостроительным регламентом, за исключением случаев, если использование таких земельных участков и объектов капитального строительства опасно для жизни или здоровья человека, для окружающей среды, объектов культурного наследия.

2. Реконструкция указанных в подпункте 1 настоящего пункта объектов капитального строительства может осуществляться только путем приведения таких объектов в соответствие с градостроительным регламентом или путем уменьшения их несоответствия предельным параметрам разрешенного строительства, реконструкции. Изменение видов разрешенного использования указанных земельных участков и объектов капитального строительства может осуществляться путем приведения их в соответствие с видами разрешенного использования земельных участков и объектов капитального строительства, установленными градостроительным регламентом.

3. В случае если использование указанных в подпункте 1 настоящего пункта земельных участков и объектов капитального строительства продолжается и опасно для жизни или здоровья человека, для окружающей среды, объектов культурного наследия, в соответствии с федеральными законами может быть наложен запрет на использование таких земельных участков и объектов.

6. Открытость и доступность информации о землепользовании и застройке

1. Настоящие Правила являются открытыми и общедоступными.

2. Настоящие Правила подлежат опубликованию в порядке, установленном для официального опубликования нормативных правовых актов Воронежской области, и размещению в федеральной государственной информационной системе территориального планирования и в государственной информационной системе обеспечения градостроительной деятельности.

Раздел 2. Положения о регулировании землепользования и застройки

7. Перераспределение полномочий между органами местного самоуправления Карачунского сельского поселения Рамонского муниципального района Воронежской области и департаментом архитектуры и градостроительства Воронежской области

1. На основании Закона Воронежской области от 20.12.2018 № 173-ОЗ «О перераспределении полномочий по утверждению правил землепользования и застройки между органами местного самоуправления поселений Воронежской области, городского округа город Нововоронеж, Борисоглебского городского округа и исполнительными органами государственной власти Воронежской области» (далее – Закон Воронежской области) и в соответствии со статьей 8.2 ГрК РФ, пунктом 6.1 статьи 26.3 Федерального закона от 06.10.1999 № 184-ФЗ «Об общих принципах организации законодательных (представительных) и исполнительных органов государственной власти субъектов Российской Федерации», частью 1.2 статьи 17 Федерального закона от 06.10.2003 № 131-ФЗ «Об общих принципах организации местного самоуправления в Российской Федерации» полномочия по утверждению Правил перераспределены между органами местного самоуправления Карачунского сельского поселения Рамонского муниципального района Воронежской области и департаментом архитектуры и градостроительства Воронежской области (далее – Уполномоченный орган) на срок, установленный Законом Воронежской области.

2. После истечения срока, указанного в Законе Воронежской области, полномочия Уполномоченного органа, предусмотренные настоящими Правилами, осуществляются органами местного самоуправления Карачунского сельского поселения Рамонского муниципального района Воронежской области в соответствии с требованиями ГрК РФ.

8. Полномочия Уполномоченного органа по вопросам землепользования и застройки

1. Полномочия Уполномоченного органа по вопросам землепользования и застройки включают:

1) принятие решений о подготовке проекта Правил, о подготовке проекта о внесении изменений в Правила;

2) утверждение Правил, утверждение внесения изменений в Правила;

3) принятие решений о предоставлении разрешений на условно разрешенный вид использования объектов капитального строительства или земельного участка;

4) принятие решений о предоставлении разрешения на отклонение от предельных параметров разрешенного строительства, реконструкции объектов капитального строительства;

5) иные полномочия в соответствии с действующим законодательством.

9. Комиссия по подготовке проектов Правил

1. Комиссия по подготовке проектов правил землепользования и застройки поселений Воронежской области, городского округа город Нововоронеж, Борисоглебского городского округа (далее – Комиссия) является специально созданным постоянно действующим коллегиальным органом при Уполномоченном органе в целях реализации полномочий, указанных в пункте 8 настоящих Правил, перераспределенных в

соответствии с Законом Воронежской области и обеспечения выполнения задач градостроительного зонирования.

2. Комиссия создается и прекращает свою деятельность приказом Уполномоченного органа.

3. Состав и порядок деятельности Комиссии утверждается приказом Уполномоченного органа.

Раздел 3. Положения об изменении видов разрешенного использования земельных участков и объектов капитального строительства физическими и юридическими лицами

10. Изменение видов разрешенного использования земельных участков и объектов капитального строительства

1. Для каждой из установленных настоящими Правилами территориальных зон могут устанавливаться основные, условно разрешенные и вспомогательные виды разрешенного использования земельных участков и объектов капитального строительства.

2. Изменение одного вида разрешенного использования земельных участков и объектов капитального строительства на другой вид такого использования осуществляется в соответствии с градостроительным регламентом при условии соблюдения требований технических регламентов.

3. Основные и вспомогательные виды разрешенного использования земельных участков и объектов капитального строительства правообладателями земельных участков и объектов капитального строительства, за исключением органов государственной власти, органов местного самоуправления, государственных и муниципальных учреждений, государственных и муниципальных унитарных предприятий, выбираются самостоятельно без дополнительных разрешений и согласования.

4. Решения об изменении одного вида разрешенного использования земельных участков и объектов капитального строительства, расположенных на землях, на которые действие градостроительных регламентов не

распространяется или для которых градостроительные регламенты не устанавливаются, на другой вид такого использования принимаются в соответствии с федеральными законами.

11. Предоставление разрешения на условно разрешенный вид использования земельного участка или объекта капитального строительства

1. Физическое или юридическое лицо, заинтересованное в предоставлении разрешения на условно разрешенный вид использования земельного участка или объекта капитального строительства (далее - разрешение на условно разрешенный вид использования), направляет заявление о предоставлении разрешения на условно разрешенный вид использования в Комиссию. Заявление о предоставлении разрешения на условно разрешенный вид использования может быть направлено в форме электронного документа, подписанного электронной подписью в соответствии с требованиями Федерального закона от 06.04.2011 № 63-ФЗ «Об электронной подписи».

2. Порядок предоставления разрешения на условно разрешенный вид использования земельного участка или объекта капитального строительства определен статьей 39 ГрК РФ.

3. Проект решения о предоставлении разрешения на условно разрешенный вид использования подлежит рассмотрению на общественных обсуждениях или публичных слушаниях, проводимых в порядке, установленном статьей 5.1 ГрК РФ, с учетом положений статьи 39 ГрК РФ.

12. Предоставление разрешения на отклонение от предельных параметров разрешенного строительства, реконструкции объектов капитального строительства

1. Правообладатели земельных участков, размеры которых меньше установленных градостроительным регламентом минимальных размеров земельных участков либо конфигурация, инженерно-геологические или иные характеристики которых неблагоприятны для застройки, вправе обратиться за разрешениями на отклонение от предельных параметров разрешенного

строительства, реконструкции объектов капитального строительства (далее также – разрешение на отклонение от предельных параметров).

2. Правообладатели земельных участков вправе обратиться за разрешениями на отклонение от предельных параметров разрешенного строительства, реконструкции объектов капитального строительства, если такое отклонение необходимо в целях однократного изменения одного или нескольких предельных параметров разрешенного строительства, реконструкции объектов капитального строительства, установленных градостроительным регламентом для конкретной территориальной зоны, не более чем на десять процентов.

3. Порядок предоставления разрешения на отклонение от предельных параметров определен статьей 40 ГрК РФ.

4. Проект решения о предоставлении разрешения на отклонение от предельных параметров подлежит рассмотрению на общественных обсуждениях или публичных слушаниях, проводимых в порядке, установленном статьей 5.1 ГрК РФ, с учетом положений статьи 39 ГрК РФ, за исключением случая, указанного в части 1.1 статьи 40 ГрК РФ.

Раздел 4. Положения о подготовке документации по планировке территории органами местного самоуправления

13. Общие положения о подготовке документации по планировке территории

1. Подготовка документации по планировке территории осуществляется в целях обеспечения устойчивого развития территорий, в том числе выделения элементов планировочной структуры, установления границ земельных участков, установления границ зон планируемого размещения объектов капитального строительства.

2. Подготовка документации по планировке территории осуществляется в соответствии с главой 5 ГрК РФ.

3. Состав и содержание документации по планировке территории определяется ГрК РФ.

Раздел 5. Положения о проведении общественных обсуждений или публичных слушаний по вопросам землепользования и застройки

14. Общие положения о порядке проведения общественных обсуждений или публичных слушаний в сфере градостроительной деятельности

1. В целях соблюдения права человека на благоприятные условия жизнедеятельности, прав и законных интересов правообладателей земельных участков и объектов капитального строительства по проектам правил землепользования и застройки, проектам планировки территории, проектам межевания территории, проектам, предусматривающим внесение изменений в один из указанных утвержденных документов, проектам решений о предоставлении разрешения на условно разрешенный вид использования земельного участка или объекта капитального строительства, проектам решений о предоставлении разрешения на отклонение от предельных параметров разрешенного строительства, реконструкции объектов капитального строительства в соответствии с уставом муниципального образования и (или) нормативным правовым актом представительного органа муниципального образования и с учетом положений ГрК РФ проводятся общественные обсуждения или публичные слушания, за исключением случаев, предусмотренных ГрК РФ и другими федеральными законами.

2. Порядок проведения общественных обсуждений или публичных слушаний определяется ГрК РФ, Уставом Карачунского сельского поселения Рамонского муниципального района Воронежской области и (или) нормативным правовым актом представительного органа муниципального образования.

Раздел 6. Положения о внесении изменений в Правила

15. Основания и порядок внесения изменений в Правила

1. Основания для рассмотрения вопроса о внесении изменений в настоящие Правила предусмотрены статьей 33 ГрК РФ.

2. Внесение изменений в Правила осуществляется в порядке, предусмотренном статьями 31 и 32 ГрК РФ, с учетом особенностей, установленных статьей 33 ГрК РФ.

Раздел 7. Положения о регулировании иных вопросов землепользования и застройки

16. Общие принципы регулирования иных вопросов землепользования и застройки на территории Карачунского сельского поселения Рамонского муниципального района Воронежской области

Иные вопросы землепользования и застройки на территории Карачунского сельского поселения Рамонского муниципального района Воронежской области регулируются законодательством Российской Федерации, Воронежской области, муниципальными правовыми актами Карачунского сельского поселения Рамонского муниципального района Воронежской области.

ЧАСТЬ II. КАРТА ГРАДОСТРОИТЕЛЬНОГО ЗОНИРОВАНИЯ

17. Карты градостроительного зонирования

1. Карта градостроительного зонирования территории Карачунского сельского поселения Рамонского муниципального района Воронежской области.

ПРАВИЛА ЗЕМЛЕПОЛЬЗОВАНИЯ И ЗАСТРОЙКИ

Карта градостроительного зонирования территории Карачунского сельского поселения Рамонского муниципального района Воронежской области

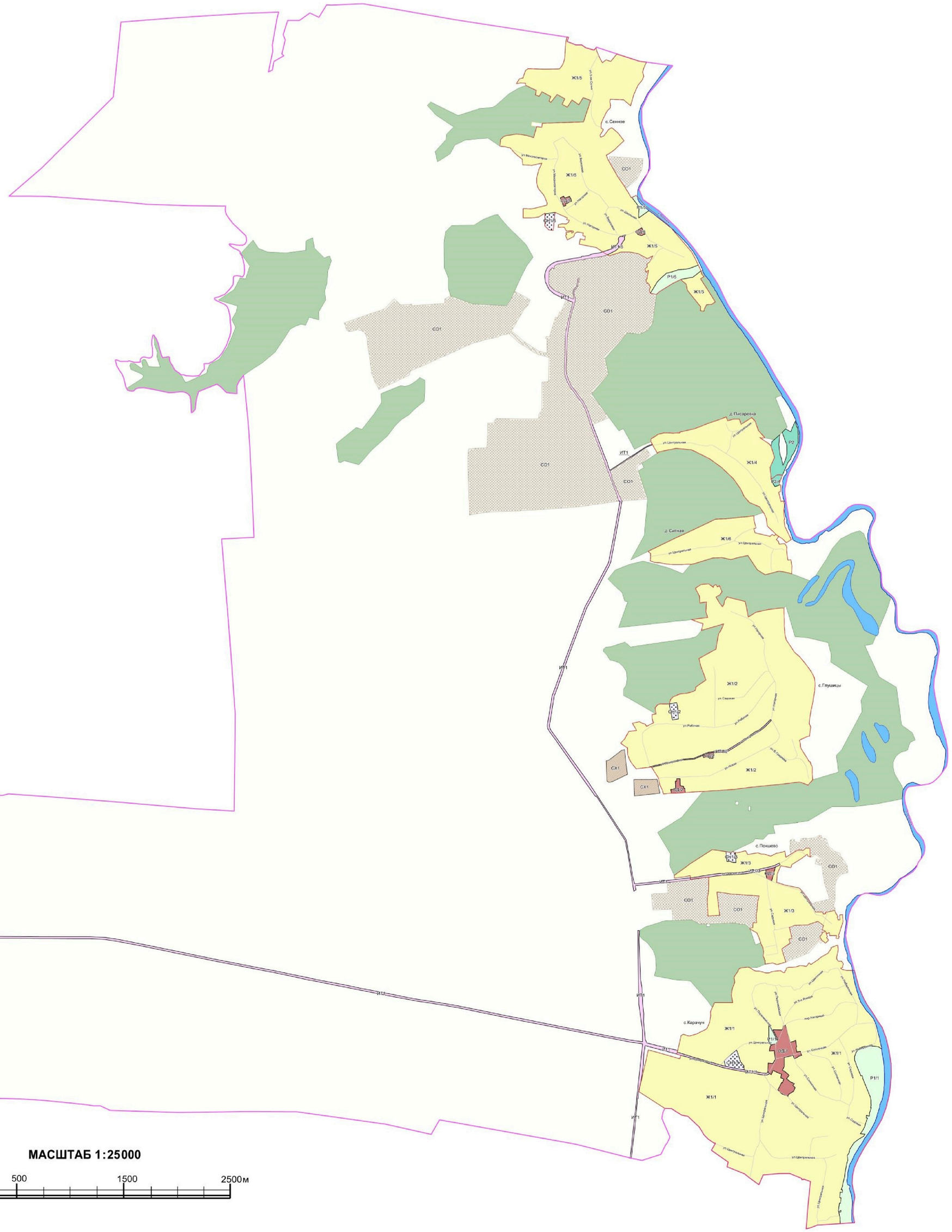

МАСШТАБ 1:25000

м 250 0 500 1500 2500м

УСЛОВНЫЕ ОБОЗНАЧЕНИЯ

Территориальные границы

- Граница сельского поселения
- Граница населенного пункта

Территории, для которых градостроительные регламенты не устанавливаются

- Земли лесного фонда
- Земли, покрытые поверхностными водами
- Сельскохозяйственные угодья в составе земель сельскохозяйственного назначения

Территориальные зоны

- Ж1/1 — Зона застройки индивидуальными жилыми домами села Карачун
- Ж1/2 — Зона застройки индивидуальными жилыми домами села Глушицы
- Ж1/3 — Зона застройки индивидуальными жилыми домами села Пекшево
- Ж1/4 — Зона застройки индивидуальными жилыми домами деревни Писаревка
- Ж1/5 — Зона застройки индивидуальными жилыми домами села Сенное
- Ж1/6 — Зона застройки индивидуальными жилыми домами деревни Ситная
- ОД/1 — Общественно-деловая зона села Карачун
- ОД/2 — Общественно-деловая зона села Глушицы
- ОД/3 — Общественно-деловая зона села Пекшево
- ОД/5 — Общественно-деловая зона села Сенное
- Р1/1 — Зона рекреационного назначения -объектов отдыха села Карачун
- Р1/5 — Зона рекреационного назначения -объектов отдыха села Сенное
- Р2/4 — Зона туристической и санаторно-курортной деятельности деревни Писаревка
- Р2 — Зона туристической и санаторно-курортной деятельности за границами населенных пунктов
- СХ1 — Зона сельскохозяйственного производства за границами населенных пунктов
- ИТ1/1 — Зона улиц, дорог, инженерной и транспортной инфраструктуры села Карачун
- ИТ1/2 — Зона улиц, дорог, инженерной и транспортной инфраструктуры села Глушицы
- ИТ1/3 — Зона улиц, дорог, инженерной и транспортной инфраструктуры села Пекшево
- ИТ1/5 — Зона улиц, дорог, инженерной и транспортной инфраструктуры села Сенное
- ИТ1 — Зона улиц, дорог, инженерной и транспортной инфраструктуры за границами населенных пунктов
- СН1/1 — Зона ритуальных объектов села Карачун
- СН1/2 — Зона ритуальных объектов села Глушицы
- СН1/3 — Зона ритуальных объектов села Пекшево
- СН1/5 — Зона ритуальных объектов села Сенное
- СО1 — Зона садоводства и огородничества за границами населенных пунктов

Объекты транспортной инфраструктуры

- Улично-дорожная сеть населенного пункта

2. Карта градостроительного зонирования с отображением зон с особыми условиями использования территории Карачунского сельского поселения Рамонского муниципального района Воронежской области.

ПРАВИЛА ЗЕМЛЕПОЛЬЗОВАНИЯ И ЗАСТРОЙКИ

Карта градостроительного зонирования с отображением зон с особыми условиями использования территории Карачунского сельского поселения Рамонского муниципального района Воронежской области

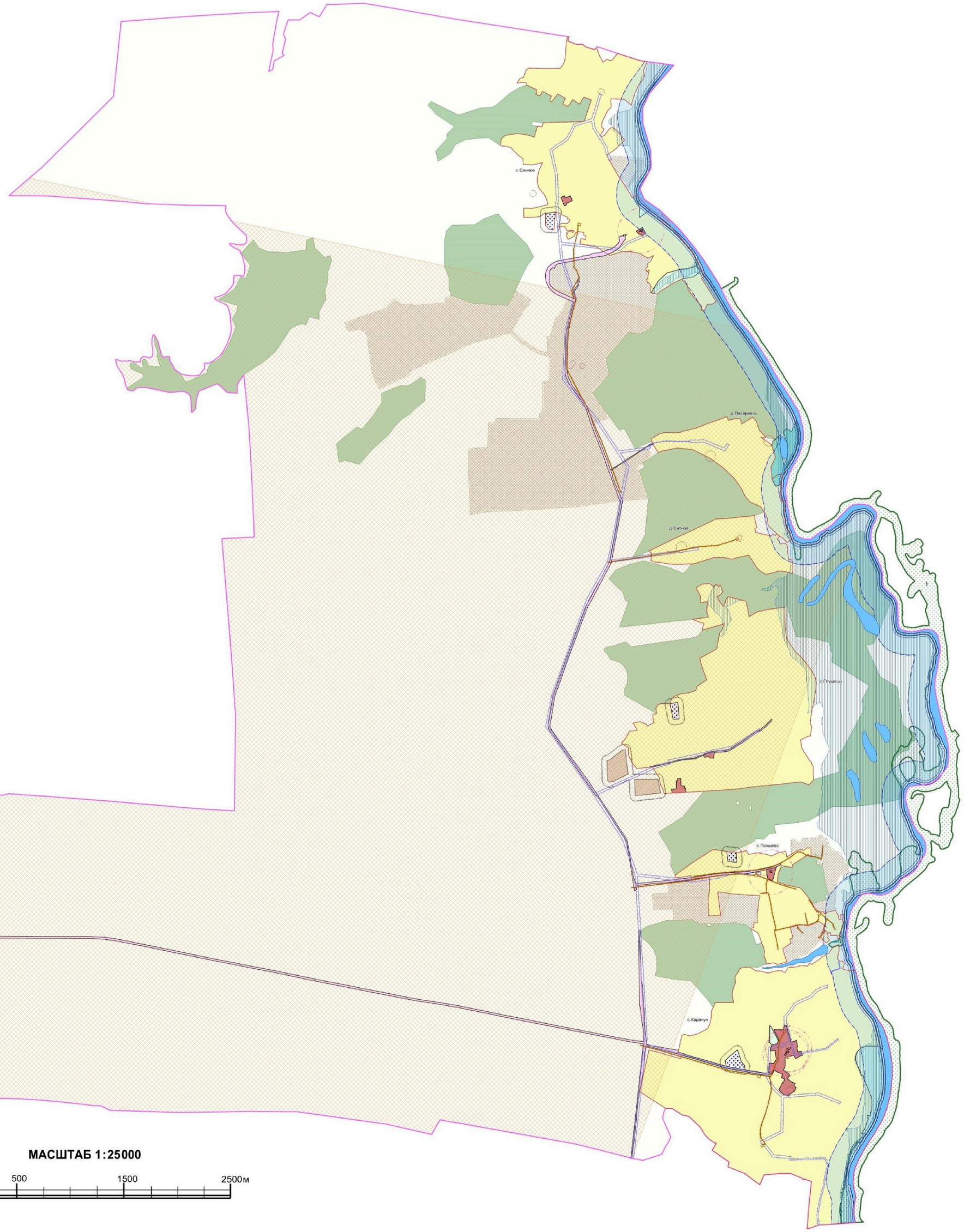

УСЛОВНЫЕ ОБОЗНАЧЕНИЯ

Территориальные границы

- Граница сельского поселения
- Граница населенного пункта

Территории, для которых градостроительные регламенты не устанавливаются

- Земли лесного фонда
- Земли, покрытые поверхностными водами
- Сельскохозяйственные угодья в составе земель сельскохозяйственного назначения

Виды территориальных зон

- Зона застройки индивидуальными жилыми домами
- Общественно-деловая зона
- Зона рекреационного назначения -объектов отдыха
- Зона туристической и санаторно-курортной деятельности
- Зона сельскохозяйственного производства
- Зона улиц, дорог, инженерной и транспортной инфраструктуры
- Зона ритуальных объектов
- Зона садоводства и огородничества

Зоны с особыми условиями использования территории

- Водоохранная зона
- Рыбоохранная зона
- Прибрежная защитная полоса
- Зона санитарной охраны источников питьевого и хозяйственно-бытового водоснабжения (первый пояс)
- Зоны затопления и подтопления
- Санитарно-защитная зона
- Охранная зона объектов электроэнергетики
- Охранная зона трубопроводов
- Защитная зона объекта культурного наследия

Приаэродромная территория

- Полоса воздушных подходов

Прочие объекты

- 1 Объект культурного наследия
- 1 Памятник природы
- 2 Дендрологический парк областного значения «Опытный дендрарий Автон-11»

МАСШТАБ 1:25000

м 250 0 500 1500 2500м

2.1. На территории Карачунского сельского поселения Рамонского муниципального района Воронежской области располагаются следующие особо охраняемые природные территории:

1. Памятник природы областного значения - «Участок р. Воронеж»;

2. Дендрологический парк областного значения «Опытный дендрарий Автон-11».

2.2. На территории Карачунского сельского поселения Рамонского муниципального района Воронежской области располагаются следующие объекты культурного наследия:

№ п/п	Наименование объекта культурного наследия	Сведения о границах территории объекта культурного наследия	Сведения о границах защитной зоны объекта культурного наследия	Сведения о границах зоны охраны объекта культурного наследия
1.	Церковь Владимирской иконы Божией Матери	Не установлена	Установлена приказом управления по охране объектов культурного наследия Воронежской области от 04.12.2019 № 71-01-07/339 «Об утверждении графического описания местоположения границ (с перечнем координат характерных точек этих границ) защитных зон объектов культурного наследия, расположенных на территории Воронежской области» (далее – приказ от 04.12.2019 № 71-01-07/339)	Не установлена
2.	Школа земская	Не установлена	Установлена приказом от 04.12.2019 № 71-01-07/339	Не установлена
3.	Школа приходская	Не установлена	Установлена	Не установлена

№ п/п	Наименование объекта культурного наследия	Сведения о границах территории объекта культурного наследия	Сведения о границах защитной зоны объекта культурного наследия	Сведения о границах зоны охраны объекта культурного наследия
			приказом от 04.12.2019 № 71-01-07/339	
4.	Церковь Богоявления	Не установлена	Установлена приказом от 04.12.2019 № 71-01-07/339	Не установлена
5.	Церковь Михаила Архангела	Не установлена	Установлена приказом от 04.12.2019 № 71-01-07/339	Не установлена

18. Перечень территориальных зон, установленных на карте градостроительного зонирования

1. Порядок установления территориальных зон определен статьей 34 ГрК РФ. На карте градостроительного зонирования установлены следующие виды территориальных зон:

Наименование территориальной зоны	Кодовое обозначение территориальной зоны
Жилые зоны	
Зона застройки индивидуальными жилыми домами	**Ж1**
Общественно-деловые зоны	
Общественно-деловая зона	**ОД**
Зоны инженерной и транспортной инфраструктуры	
Зона улиц, дорог, инженерной и транспортной инфраструктуры	**ИТ1**
Зоны сельскохозяйственного использования	
Зона сельскохозяйственного производства	**СХ1**
Зоны рекреационного назначения	
Зона рекреационного назначения - объектов отдыха	**Р1**
Зона туристической и санаторно-курортной деятельности	**Р2**
Зоны специального назначения	
Зона ритуальных объектов	**СН1**
Зоны ведения садоводства для собственных нужд граждан	
Зона садоводства и огородничества	**СО1**

2. Настоящими Правилами на территории Карачунского сельского поселения Рамонского муниципального района Воронежской области установлены следующие территориальные зоны:

Наименование территориальной зоны	Кодовое обозначение территориальной зоны
Жилые зоны	
Зона застройки индивидуальными жилыми домами села Карачун	**Ж1/1**
Зона застройки индивидуальными жилыми домами села Глушицы	**Ж1/2**
Зона застройки индивидуальными жилыми домами села Пекшево	**Ж1/3**
Зона застройки индивидуальными жилыми домами деревни Писаревка	**Ж1/4**
Зона застройки индивидуальными жилыми домами села Сенное	**Ж1/5**
Зона застройки индивидуальными жилыми домами деревни Ситная	**Ж1/6**
Общественно-деловые зоны	
Общественно-деловая зона села Карачун	**ОД/1**
Общественно-деловая зона села Глушицы	**ОД/2**
Общественно-деловая зона села Пекшево	**ОД/3**
Общественно-деловая зона села Сенное	**ОД/5**
Зоны инженерной и транспортной инфраструктуры	
Зона улиц, дорог, инженерной и транспортной инфраструктуры села Карачун	**ИТ1/1**
Зона улиц, дорог, инженерной и транспортной инфраструктуры села Глушицы	**ИТ1/2**
Зона улиц, дорог, инженерной и транспортной инфраструктуры села Пекшево	**ИТ1/3**
Зона улиц, дорог, инженерной и транспортной инфраструктуры села Сенное	**ИТ1/5**
Зона улиц, дорог, инженерной и транспортной инфраструктуры за границами населенных пунктов	**ИТ1**
Зоны сельскохозяйственного использования	
Зона сельскохозяйственного производства за границами населенных пунктов	**СХ1**
Зоны рекреационного назначения	
Зона рекреационного назначения - объектов отдыха села Карачун	**Р1/1**
Зона рекреационного назначения - объектов отдыха села Сенное	**Р1/5**
Зона туристической и санаторно-курортной деятельности деревни Писаревка	**Р2/4**
Зона туристической и санаторно-курортной деятельности за границами населенных пунктов	**Р2**
Зоны специального назначения	
Зона ритуальных объектов села Карачун	**СН1/1**
Зона ритуальных объектов села Глушицы	**СН1/2**
Зона ритуальных объектов села Пекшево	**СН1/3**
Зона ритуальных объектов села Сенное	**СН1/5**
Зоны ведения садоводства для собственных нужд граждан	
Зона садоводства и огородничества за границами населенных пунктов	**СО1**

3. Сведения о границах территориальных зон, содержащие графическое описание местоположения границ территориальных зон, перечень координат

характерных точек границ территориальных зон села Карачун, являются приложением № 1 к настоящим Правилам.

4. Сведения о границах территориальных зон, содержащие графическое описание местоположения границ территориальных зон, перечень координат характерных точек границ территориальных зон села Глушицы, являются приложением № 2 к настоящим Правилам.

5. Сведения о границах территориальных зон, содержащие графическое описание местоположения границ территориальных зон, перечень координат характерных точек границ территориальных зон села Пекшево, являются приложением № 3 к настоящим Правилам.

6. Сведения о границах территориальных зон, содержащие графическое описание местоположения границ территориальных зон, перечень координат характерных точек границ территориальных зон деревни Писаревка, являются приложением № 4 к настоящим Правилам.

7. Сведения о границах территориальных зон, содержащие графическое описание местоположения границ территориальных зон, перечень координат характерных точек границ территориальных зон села Сенное, являются приложением № 5 к настоящим Правилам.

8. Сведения о границах территориальных зон, содержащие графическое описание местоположения границ территориальных зон, перечень координат характерных точек границ территориальных зон деревни Ситная, являются приложением № 6 к настоящим Правилам.

9. Сведения о границах территориальных зон, содержащие графическое описание местоположения границ территориальных зон, перечень координат характерных точек границ территориальных зон, расположенных за границами населенных пунктов на территории Карачунского сельского поселения, являются приложением № 7 к настоящим Правилам.

ЧАСТЬ III. ГРАДОСТРОИТЕЛЬНЫЕ РЕГЛАМЕНТЫ

19. Общие положения о градостроительном регламенте

1. Градостроительным регламентом определяется правовой режим земельных участков, равно как всего, что находится над и под поверхностью земельных участков и используется в процессе их застройки и последующей эксплуатации объектов капитального строительства.

2. Действие градостроительного регламента распространяется в равной мере на все земельные участки и объекты капитального строительства, расположенные в пределах границ территориальной зоны, обозначенной на карте градостроительного зонирования.

3. Земли и земельные участки, на которые действие градостроительных регламентов не распространяется или для которых градостроительные регламенты не устанавливаются, определены статьей 36 ГрК РФ.

20. Виды разрешенного использования

1. Разрешенное использование земельных участков и объектов капитального строительства может быть следующих видов:

– основные виды разрешенного использования;

– условно разрешенные виды использования;

– вспомогательные виды разрешенного использования, допустимые только в качестве дополнительных по отношению к основным видам разрешенного использования и условно разрешенным видам использования и осуществляемые совместно с ними.

2. Виды разрешенного использования (далее – ВРИ) земельных участков в настоящих Правилах определяются в соответствии с приказом Министерства экономического развития Российской Федерации от 01.09.2014 № 540 «Об утверждении классификатора видов разрешенного использования земельных участков».

21. Градостроительные регламенты территориальных зон

1. Градостроительные регламенты территориальных зон Ж1/1, Ж1/2, Ж1/3, Ж1/4, Ж1/5, Ж1/6

№ п/п	Код ВРИ	Наименование ВРИ	Предельные (минимальные и (или) максимальные) размеры земельных участков, в том числе их площадь, м^2		Максимальный процент застройки в границах земельного участка	Предельное количество этажей или предельная высота зданий, строений, сооружений	Минимальные отступы от границ земельных участков в целях определения мест допустимого размещения зданий, строений, сооружений, за пределами которых запрещено строительство зданий, строений, сооружений
			min	max			
ОСНОВНЫЕ ВИДЫ РАЗРЕШЕННОГО ИСПОЛЬЗОВАНИЯ ЗЕМЕЛЬНЫХ УЧАСТКОВ И ОБЪЕКТОВ КАПИТАЛЬНОГО СТРОИТЕЛЬСТВА							
1	2.1	Для индивидуального жилищного строительства	400	5000	50%	3 этажа	3 метра
2	2.3	Блокированная жилая застройка	80	3000	50%	3 этажа	3 метра; 0 метров – при примыкании к соседним зданиям
3	2.2	Для ведения личного подсобного хозяйства (приусадебный земельный участок)	300	5000	30%	3 этажа	3 метра
4	1.19	Сенокошение	600	50000	0%	не подлежат установлению	
5	1.20	Выпас сельскохозяйственных животных	300	50000	0%	не подлежат установлению	
6	3.1.1	Предоставление коммунальных услуг	не подлежит установлению	5000	не подлежит установлению		
7	3.1.2	Административные здания организаций, обеспечивающих предоставление коммунальных услуг	не подлежат установлению		60%	3 этажа	3 метра
8	3.2.2	Оказание социальной помощи населению	не подлежат установлению		60%	3 этажа	3 метра
9	3.2.3	Оказание услуг связи	не подлежат установлению		60%	3 этажа	3 метра
10	3.4.1	Амбулаторно-поликлиническое обслуживание	не подлежат установлению			3 этажа	3 метра
11	3.5.1	Дошкольное, начальное и среднее общее образование	не подлежат установлению			4 этажа	3 метра

№ п/п	Код ВРИ	Наименование ВРИ	Предельные (минимальные и (или) максимальные) размеры земельных участков, в том числе их площадь, м²		Максимальный процент застройки в границах земельного участка	Предельное количество этажей или предельная высота зданий, строений, сооружений	Минимальные отступы от границ земельных участков в целях определения мест допустимого размещения зданий, строений, сооружений, за пределами которых запрещено строительство зданий, строений, сооружений
			min	max			
12	3.6.2.	Парки культуры и отдыха	не подлежат установлению				
13	5.1.3	Площадки для занятий спортом	не подлежат установлению				
14	9.3	Историко-культурная деятельность	не подлежат установлению				
15	11.0	Водные объекты	не подлежат установлению				
16	11.1	Общее пользование водными объектами	не подлежат установлению				
17	12.0.1	Улично-дорожная сеть	не подлежат установлению				
18	12.0.2	Благоустройство территории	не подлежат установлению				
УСЛОВНО РАЗРЕШЕННЫЕ ВИДЫ ИСПОЛЬЗОВАНИЯ ЗЕМЕЛЬНЫХ УЧАСТКОВ И ОБЪЕКТОВ КАПИТАЛЬНОГО СТРОИТЕЛЬСТВА							
19	2.1.1	Малоэтажная многоквартирная жилая застройка	600	не подлежит установлению	45%	4 этажа	6 метров
20	2.7.1	Хранение автотранспорта	не подлежат установлению				
21	3.3	Бытовое обслуживание	200	5000	60%	3 этажа	3 метра
22	3.6.1	Объекты культурно-досуговой деятельности	200	5000	60%	3 этажа	3 метра
23	3.7.1	Осуществление религиозных обрядов	не подлежат установлению				3 метра
24	3.10.1	Амбулаторное ветеринарное обслуживание	200	5000	60%	3 этажа	3 метра
25	4.1	Деловое управление	не подлежат установлению		60%	4 этажа	3 метра
26	4.4	Магазины	200	5000	60%	3 этажа	3 метра
27	4.5	Банковская и страховая деятельность	не подлежат установлению		60%	3 этажа	3 метра
28	4.6	Общественное питание	200	5000	50%	3 этажа	3 метра
29	5.1.2	Обеспечение занятий спортом в помещениях	не подлежат установлению		45%	не подлежит установлению	3 метра
30	6.4	Пищевая промышленность	не подлежит	5000	не подлежат	15 метров	3 метра

№ п/п	Код ВРИ	Наименование ВРИ	Предельные (минимальные и (или) максимальные) размеры земельных участков, в том числе их площадь, м²		Максимальный процент застройки в границах земельного участка	Предельное количество этажей или предельная высота зданий, строений, сооружений	Минимальные отступы от границ земельных участков в целях определения мест допустимого размещения зданий, строений, сооружений, за пределами которых запрещено строительство зданий, строений, сооружений
			min	max			
			установлению		установлению		
31	8.3	Обеспечение внутреннего правопорядка	не подлежат установлению				3 метра
32	13.1	Ведение огородничества	100	4500	0%	не подлежат установлению	
33	13.2	Ведение садоводства	600	2000	30%	3 этажа	3 метра

Ограничения использования земельных участков и объектов капитального строительства, устанавливаемые в соответствии с законодательством Российской Федерации, определяются пунктом 22 настоящих Правил.

2. Градостроительные регламенты территориальных зон ОД/1, ОД/2, ОД/3, ОД/5

№ п/п	Код ВРИ	Наименование ВРИ	Предельные (минимальные и (или) максимальные) размеры земельных участков, в том числе их площадь, м²		Максимальный процент застройки в границах земельного участка	Предельное количество этажей или предельная высота зданий, строений, сооружений	Минимальные отступы от границ земельных участков в целях определения мест допустимого размещения зданий, строений, сооружений, за пределами которых запрещено строительство зданий, строений, сооружений
			min	max			
ОСНОВНЫЕ ВИДЫ РАЗРЕШЕННОГО ИСПОЛЬЗОВАНИЯ ЗЕМЕЛЬНЫХ УЧАСТКОВ И ОБЪЕКТОВ КАПИТАЛЬНОГО СТРОИТЕЛЬСТВА							
1	3.1.1	Предоставление коммунальных услуг	не подлежит установлению	5000	не подлежат установлению		
2	3.1.2	Административные здания организаций, обеспечивающих предоставление коммунальных	не подлежат установлению		60%	не подлежит установлению	3 метра

№ п/п	Код ВРИ	Наименование ВРИ	Предельные (минимальные и (или) максимальные) размеры земельных участков, в том числе их площадь, м²		Максимальный процент застройки в границах земельного участка	Предельное количество этажей или предельная высота зданий, строений, сооружений	Минимальные отступы от границ земельных участков в целях определения мест допустимого размещения зданий, строений, сооружений, за пределами которых запрещено строительство зданий, строений, сооружений
			min	max			
		услуг					
3	3.2.1	Дома социального обслуживания	не подлежат установлению		60%	не подлежит установлению	6 метров
4	3.2.2	Оказание социальной помощи населению	не подлежат установлению		60%	не подлежит установлению	6 метров
5	3.2.3	Оказание услуг связи	не подлежат установлению		60%	не подлежит установлению	6 метров
6	3.3	Бытовое обслуживание	200	не подлежит установлению	60%	не подлежит установлению	6 метров
7	3.4.1	Амбулаторно-поликлиническое обслуживание	не подлежат установлению			не подлежит установлению	6 метров
8	3.5.1	Дошкольное, начальное и среднее общее образование	не подлежат установлению			4 этажа	6 метров
9	3.6.1	Объекты культурно-досуговой деятельности	не подлежат установлению		60%	не подлежит установлению	6 метров
10	3.6.2.	Парки культуры и отдыха	не подлежат установлению				
11	3.7.1	Осуществление религиозных обрядов	не подлежат установлению				6 метров
12	3.7.2	Религиозное управление и образование	не подлежат установлению				6 метров
13	3.8.1	Государственное управление	не подлежат установлению		60%	не подлежит установлению	6 метров
14	3.10.1	Амбулаторное ветеринарное обслуживание	не подлежат установлению		60%	3 этажа	3 метра
15	4.1	Деловое управление	не подлежат установлению		50%	не подлежит установлению	6 метров
16	4.3	Рынки	не подлежат установлению		45%	не подлежит установлению	6 метров
17	4.4	Магазины	200	не подлежит установлению	60%	не подлежит установлению	3 метра

№ п/п	Код ВРИ	Наименование ВРИ	Предельные (минимальные и (или) максимальные) размеры земельных участков, в том числе их площадь, м²		Максимальный процент застройки в границах земельного участка	Предельное количество этажей или предельная высота зданий, строений, сооружений	Минимальные отступы от границ земельных участков в целях определения мест допустимого размещения зданий, строений, сооружений, за пределами которых запрещено строительство зданий, строений, сооружений
			min	max			
18	4.5	Банковская и страховая деятельность	не подлежат установлению		60%	не подлежит установлению	6 метров
19	4.6	Общественное питание	400	не подлежит установлению	50%	не подлежит установлению	6 метров
20	4.9	Служебные гаражи	не подлежат установлению				3 метра
21	5.1.2	Обеспечение занятий спортом в помещениях	не подлежат установлению		45%	не подлежит установлению	6 метров
22	5.1.3	Площадки для занятий спортом	не подлежат установлению				
23	8.3	Обеспечение внутреннего правопорядка	не подлежат установлению				3 метра
24	9.3	Историко-культурная деятельность	не подлежат установлению				
25	12.0.1	Улично-дорожная сеть	не подлежат установлению				
26	12.0.2	Благоустройство территории	не подлежат установлению				
УСЛОВНО РАЗРЕШЕННЫЕ ВИДЫ ИСПОЛЬЗОВАНИЯ ЗЕМЕЛЬНЫХ УЧАСТКОВ И ОБЪЕКТОВ КАПИТАЛЬНОГО СТРОИТЕЛЬСТВА							
27	2.1	Для индивидуального жилищного строительства	300	1000	50%	3 этажа	3 метра
28	2.2	Для ведения личного подсобного хозяйства (приусадебный земельный участок)	300	5000	40%	3 этажа	3 метра
29	2.3	Блокированная жилая застройка	80	3000	50%	3этажа	3 метра; 0 метров – при примыкании к соседним зданиям
30	4.9.1.3	Автомобильные мойки	не подлежат установлению			1 этаж	3 метра
31	6.4	Пищевая промышленность	400	5000	50%	15 метров	3 метра

Ограничения использования земельных участков и объектов капитального строительства, устанавливаемые в соответствии с законодательством Российской Федерации, определяются пунктом 22 настоящих Правил.

3. Градостроительные регламенты территориальных зон ИТ1/1, ИТ1/2, ИТ1/3, ИТ1/5, ИТ1

№ п/п	Код ВРИ	Наименование ВРИ	Предельные (минимальные и (или) максимальные) размеры земельных участков, в том числе их площадь, м²		Максимальный процент застройки в границах земельного участка	Предельное количество этажей или предельная высота зданий, строений, сооружений	Минимальные отступы от границ земельных участков в целях определения мест допустимого размещения зданий, строений, сооружений, за пределами которых запрещено строительство зданий, строений, сооружений
			min	max			
ОСНОВНЫЕ ВИДЫ РАЗРЕШЕННОГО ИСПОЛЬЗОВАНИЯ ЗЕМЕЛЬНЫХ УЧАСТКОВ И ОБЪЕКТОВ КАПИТАЛЬНОГО СТРОИТЕЛЬСТВА							
1	7.2.1	Размещение автомобильных дорог	не подлежат установлению				
2	3.1.1	Предоставление коммунальных услуг	не подлежат установлению				
3	12.0.1	Улично-дорожная сеть	не подлежат установлению				
УСЛОВНО РАЗРЕШЕННЫЕ ВИДЫ ИСПОЛЬЗОВАНИЯ ЗЕМЕЛЬНЫХ УЧАСТКОВ И ОБЪЕКТОВ КАПИТАЛЬНОГО СТРОИТЕЛЬСТВА							
4	4.9.1	Объекты дорожного сервиса	не подлежат установлению				3 метра

Ограничения использования земельных участков и объектов капитального строительства, устанавливаемые в соответствии с законодательством Российской Федерации, определяются пунктом 22 настоящих Правил.

4. Градостроительный регламент территориальной зоны СХ1

№ п/п	Код ВРИ	Наименование ВРИ	Предельные (минимальные и (или) максимальные) размеры земельных участков, в том числе их площадь, м^2		Максимальный процент застройки в границах земельного участка	Предельное количество этажей или предельная высота зданий, строений, сооружений	Минимальные отступы от границ земельных участков в целях определения мест допустимого размещения зданий, строений, сооружений, за пределами которых запрещено строительство зданий, строений, сооружений
			min	max			
ОСНОВНЫЕ ВИДЫ РАЗРЕШЕННОГО ИСПОЛЬЗОВАНИЯ ЗЕМЕЛЬНЫХ УЧАСТКОВ И ОБЪЕКТОВ КАПИТАЛЬНОГО СТРОИТЕЛЬСТВА							
1	1.1	Растениеводство	не подлежат установлению				
2	1.12	Пчеловодство	не подлежат установлению				
3	1.15	Хранение и переработка сельскохозяйственной продукции	не подлежат установлению				3 метра
4	1.17	Питомники	не подлежат установлению				
5	1.18	Обеспечение сельскохозяйственного производства	не подлежат установлению				3 метра
6	3.1.1	Предоставление коммунальных услуг	не подлежат установлению				
7	4.4	Магазины	не подлежит установлению	5000	50%	не подлежит установлению	3 метра
8	4.9.1.1	Заправка транспортных средств	не подлежат установлению			1 этаж	3 метра
9	6.9	Склады	не подлежат установлению		60%	не подлежит установлению	3 метра
10	6.9.1	Складские площадки	не подлежат установлению				
УСЛОВНО РАЗРЕШЕННЫЕ ВИДЫ ИСПОЛЬЗОВАНИЯ ЗЕМЕЛЬНЫХ УЧАСТКОВ И ОБЪЕКТОВ КАПИТАЛЬНОГО СТРОИТЕЛЬСТВА							
11	1.7	Животноводство	не подлежат установлению				3 метра
12	6.4	Пищевая промышленность	не подлежат установлению				3 метра
13	6.8	Связь	не подлежат установлению				3 метра

Ограничения использования земельных участков и объектов капитального строительства, устанавливаемые в соответствии с законодательством Российской Федерации, определяются пунктом 22 настоящих Правил.

5. Градостроительные регламенты территориальных зон Р1/1, Р1/5

№ п/п	Код ВРИ	Наименование ВРИ	Предельные (минимальные и (или) максимальные) размеры земельных участков, в том числе их площадь, м²		Максимальный процент застройки в границах земельного участка	Предельное количество этажей или предельная высота зданий, строений, сооружений	Минимальные отступы от границ земельных участков в целях определения мест допустимого размещения зданий, строений, сооружений, за пределами которых запрещено строительство зданий, строений, сооружений
			min	max			
ОСНОВНЫЕ ВИДЫ РАЗРЕШЕННОГО ИСПОЛЬЗОВАНИЯ ЗЕМЕЛЬНЫХ УЧАСТКОВ И ОБЪЕКТОВ КАПИТАЛЬНОГО СТРОИТЕЛЬСТВА							
1	3.6.2.	Парки культуры и отдыха	не подлежат установлению				
2	5.1.3	Площадки для занятий спортом	не подлежат установлению				
3	5.1.5	Водный спорт	не подлежат установлению				3 метра
4	5.4	Причалы для маломерных судов	не подлежат установлению				
5	11.0	Водные объекты	не подлежат установлению				
6	11.1	Общее пользование водными объектами	не подлежат установлению				
7	12.0.2	Благоустройство территории	действие градостроительного регламента не распространяется				
8	3.1.1	Предоставление коммунальных услуг	не подлежат установлению				
УСЛОВНО РАЗРЕШЕННЫЕ ВИДЫ ИСПОЛЬЗОВАНИЯ ЗЕМЕЛЬНЫХ УЧАСТКОВ И ОБЪЕКТОВ КАПИТАЛЬНОГО СТРОИТЕЛЬСТВА							
9	4.6	Общественное питание	200	1000	50%	не подлежит установлению	3 метра
10	4.8.1	Развлекательные мероприятия	200	3000	45%	не подлежит установлению	3 метра
11	5.1.4	Оборудованные площадки для занятий спортом	не подлежат установлению				3 метра

Ограничения использования земельных участков и объектов капитального строительства, устанавливаемые в соответствии с законодательством Российской Федерации, определяются пунктом 22 настоящих Правил.

6. Градостроительные регламенты территориальных зон Р2/4, Р2

№ п/п	Код ВРИ	Наименование ВРИ	Предельные (минимальные и (или) максимальные) размеры земельных участков, в том числе их площадь, м²		Максимальный процент застройки в границах земельного участка	Предельное количество этажей или предельная высота зданий, строений, сооружений	Минимальные отступы от границ земельных участков в целях определения мест допустимого размещения зданий, строений, сооружений, за пределами которых запрещено строительство зданий, строений, сооружений
			min	max			
ОСНОВНЫЕ ВИДЫ РАЗРЕШЕННОГО ИСПОЛЬЗОВАНИЯ ЗЕМЕЛЬНЫХ УЧАСТКОВ И ОБЪЕКТОВ КАПИТАЛЬНОГО СТРОИТЕЛЬСТВА							
1	3.1.1	Предоставление коммунальных услуг	не подлежат установлению				
2	5.2	Природно-познавательный туризм	не подлежат установлению				
3	5.2.1	Туристическое обслуживание	не подлежат установлению		45%	3 этажа	3 метра
4	9.2.1	Санаторная деятельность	не подлежат установлению		45%	3 этажа	3 метра
5	11.1	Общее пользование водными объектами	не подлежат установлению				
6	12.0.2	Благоустройство территории	действие градостроительного регламента не распространяется				
УСЛОВНО РАЗРЕШЕННЫЕ ВИДЫ ИСПОЛЬЗОВАНИЯ ЗЕМЕЛЬНЫХ УЧАСТКОВ И ОБЪЕКТОВ КАПИТАЛЬНОГО СТРОИТЕЛЬСТВА							
7	5.1.7	Спортивные базы	не подлежат установлению		25%	3 этажа	3 метра
8	5.3	Охота и рыбалка	не подлежат установлению			2 этажа	3 метра
9	5.4	Причалы для маломерных судов	не подлежат установлению				

Ограничения использования земельных участков и объектов капитального строительства, устанавливаемые в соответствии с законодательством Российской Федерации, определяются пунктом 22 настоящих Правил.

7. Градостроительные регламенты территориальных зон СН1/1, СН1/2, СН1/3, СН1/5

№ п/п	Код ВРИ	Наименование ВРИ	Предельные (минимальные и (или) максимальные) размеры земельных участков, в том числе их площадь, м^2		Максимальный процент застройки в границах земельного участка	Предельное количество этажей или предельная высота зданий, строений, сооружений	Минимальные отступы от границ земельных участков в целях определения мест допустимого размещения зданий, строений, сооружений, за пределами которых запрещено строительство зданий, строений, сооружений
			min	max			
ОСНОВНЫЕ ВИДЫ РАЗРЕШЕННОГО ИСПОЛЬЗОВАНИЯ ЗЕМЕЛЬНЫХ УЧАСТКОВ И ОБЪЕКТОВ КАПИТАЛЬНОГО СТРОИТЕЛЬСТВА							
1	12.1	Ритуальная деятельность	не подлежит установлению	400000	не подлежат установлению		3 метра
2	3.1.1	Предоставление коммунальных услуг	не подлежат установлению				
УСЛОВНО РАЗРЕШЕННЫЕ ВИДЫ ИСПОЛЬЗОВАНИЯ ЗЕМЕЛЬНЫХ УЧАСТКОВ И ОБЪЕКТОВ КАПИТАЛЬНОГО СТРОИТЕЛЬСТВА							
3	Не установлены						

Ограничения использования земельных участков и объектов капитального строительства, устанавливаемые в соответствии с законодательством Российской Федерации, определяются пунктом 22 настоящих Правил.

8. Градостроительный регламент территориальной зоны СО1

№ п/п	Код ВРИ	Наименование ВРИ	Предельные (минимальные и (или) максимальные) размеры земельных участков, в том числе их площадь, м^2		Максимальный процент застройки в границах земельного участка	Предельное количество этажей или предельная высота зданий, строений, сооружений	Минимальные отступы от границ земельных участков в целях определения мест допустимого размещения зданий, строений, сооружений, за пределами которых запрещено строительство зданий, строений, сооружений
			min	max			
ОСНОВНЫЕ ВИДЫ РАЗРЕШЕННОГО ИСПОЛЬЗОВАНИЯ ЗЕМЕЛЬНЫХ УЧАСТКОВ И ОБЪЕКТОВ КАПИТАЛЬНОГО СТРОИТЕЛЬСТВА							

№ п/п	Код ВРИ	Наименование ВРИ	Предельные (минимальные и (или) максимальные) размеры земельных участков, в том числе их площадь, м²		Максимальный процент застройки в границах земельного участка	Предельное количество этажей или предельная высота зданий, строений, сооружений	Минимальные отступы от границ земельных участков в целях определения мест допустимого размещения зданий, строений, сооружений, за пределами которых запрещено строительство зданий, строений, сооружений
			min	max			
1	13.0	Земельные участки общего назначения	100	2000	50%	13 метров	3 метра
2	13.1	Ведение огородничества	100	4500	0%	не подлежат установлению	
3	13.2	Ведение садоводства	600	2000	30%	3 этажа /13 метров	3 метра
4	3.1.1	Предоставление коммунальных услуг	не подлежат установлению				
5	4.4	Магазины	200	не подлежит установлению	50%	13 метров	3 метра
6	11.1	Общее пользование водными объектами	не подлежат установлению				
7	5.1.3	Площадки для занятий спортом	не подлежат установлению				
УСЛОВНО РАЗРЕШЕННЫЕ ВИДЫ ИСПОЛЬЗОВАНИЯ ЗЕМЕЛЬНЫХ УЧАСТКОВ И ОБЪЕКТОВ КАПИТАЛЬНОГО СТРОИТЕЛЬСТВА							
8	Не устанавливаются						

Ограничения использования земельных участков и объектов капитального строительства, устанавливаемые в соответствии с законодательством Российской Федерации, определяются пунктом 22 настоящих Правил.

22. Ограничения использования земельных участков и объектов капитального строительства, устанавливаемые в соответствии с законодательством Российской Федерации

1. На территории Карачунского сельского поселения Рамонского муниципального района Воронежской области располагаются следующие зоны с особыми условиями использования территории:

1) защитная зона объекта культурного наследия;

2) охранная зона объектов электроэнергетики (объектов электросетевого хозяйства и объектов по производству электрической энергии);

3) охранная зона трубопроводов (газопроводов, нефтепроводов и нефтепродуктопроводов, аммиакопроводов);

4) приаэродромная территория;

5) водоохранная (рыбоохранная) зона;

6) прибрежная защитная полоса;

7) зоны санитарной охраны источников питьевого и хозяйственно-бытового водоснабжения, а также устанавливаемые в случаях, предусмотренных Водным кодексом Российской Федерации, в отношении подземных водных объектов зоны специальной охраны;

8) зоны затопления и подтопления;

9) санитарно-защитная зона.

2. Ограничения для зон с особыми условиями использования территории установлены в соответствии с действующими нормативами.

№ п/п	Вид зоны	Ограничения в использовании земельных участков и объектов капитального строительства	Основания установления ограничений
1	Защитная зона объекта культурного наследия	Запрещается строительство объектов капитального строительства и их реконструкция, связанная с изменением их параметров (высоты, количества этажей, площади), за исключением строительства и реконструкции линейных объектов.	Приказ управления по охране объектов культурного наследия Воронежской области от 04.12.2019 № 71-01-07/339 «Об утверждении графического описания местоположения границ (с перечнем координат характерных точек этих границ) защитных зон объектов культурного наследия, расположенных на территории Воронежской области»
2	Охранная зона объектов электроэнергетики (объектов электросетевого хозяйства и объектов по производству электрической энергии)	1. В охранных зонах объектов электросетевого хозяйства, размещенных на земельных участках, запрещается осуществлять любые действия, которые могут нарушить безопасную работу объектов электросетевого хозяйства, в том числе привести к их повреждению или уничтожению, и (или) повлечь причинение вреда жизни, здоровью граждан и имуществу физических или юридических лиц, а также повлечь нанесение экологического ущерба и возникновение пожаров, в том числе: - набрасывать на провода и опоры воздушных линий электропередачи посторонние предметы, а также подниматься на опоры воздушных линий электропередачи; - размещать любые объекты и предметы (материалы) в пределах созданных в соответствии с требованиями нормативно-технических документов проходов и подъездов для доступа к объектам электросетевого хозяйства, а также проводить любые работы и возводить сооружения, которые могут препятствовать доступу к объектам электросетевого хозяйства, без создания необходимых для такого доступа проходов и подъездов; - находиться в пределах огороженной территории и помещениях распределительных устройств и подстанций, открывать двери и люки распределительных устройств и подстанций, производить переключения и подключения в электрических сетях (указанное требование не распространяется на работников, занятых выполнением разрешённых в установленном порядке работ), разводить огонь в пределах охранных зон вводных и распределительных устройств, подстанций, воздушных линий	Постановление Правительства Российской Федерации от 24.02.2009 № 160 «О порядке установления охранных зон объектов электросетевого хозяйства и особых условий использования земельных участков, расположенных в границах таких зон» Постановление Правительства Российской Федерации от 18.11.2013 № 1033 «О порядке установления охранных зон объектов по производству электрической энергии и особых условий использования земельных участков, расположенных в границах таких зон»

		электропередачи, а также в охранных зонах кабельных линий электропередачи; - размещать свалки; - производить работы ударными механизмами, сбрасывать тяжести массой свыше 5 тонн, производить сброс и слив едких и коррозионных веществ и горюче-смазочных материалов (в охранных зонах подземных кабельных линий электропередачи). 2. Для объектов электросетевого хозяйства напряжением свыше 1000 вольт, помимо действий, предусмотренных пунктом 1, запрещается: - складировать или размещать хранилища любых, в том числе горюче-смазочных материалов; - размещать детские и спортивные площадки, стадионы, рынки, торговые точки, полевые станы, загоны для скота, гаражи и стоянки всех видов машин и механизмов, проводить любые мероприятия, связанные с большим скоплением людей, не занятых выполнением разрешённых в установленном порядке работ (в охранных зонах воздушных линий электропередачи); - использовать (запускать) любые летательные аппараты, в том числе воздушных змеев, спортивные модели летательных аппаратов (в охранных зонах воздушных линий электропередачи); - бросать якоря с судов и осуществлять их проход с отданными якорями, цепями, лотами, волокушами и тралами (в охранных зонах подводных кабельных линий электропередачи); - осуществлять проход судов с поднятыми стрелами кранов и других механизмов (в охранных зонах воздушных линий электропередачи). 3. Без письменного решения о согласовании сетевой организации запрещается: - строительство, капитальный ремонт, реконструкция или снос зданий и сооружений; - горные, взрывные, мелиоративные работы, в том числе связанные с временным затоплением земель; - посадка и вырубка деревьев и кустарников; - дноуглубительные, землечерпальные и погрузочно-разгрузочные работы, добыча рыбы, других водных животных и растений	

		придонными орудиями лова, устройство водопоев, колка и заготовка льда (в охранных зонах подводных кабельных линий электропередачи); - проход судов, у которых расстояние по вертикали от верхнего крайнего габарита с грузом или без груза до нижней точки провеса проводов переходов воздушных линий электропередачи через водоёмы менее минимально допустимого расстояния, в том числе с учётом максимального уровня подъёма воды при паводке; - проезд машин и механизмов, имеющих общую высоту с грузом или без груза от поверхности дороги более 4,5 метра (в охранных зонах воздушных линий электропередачи); - земляные работы на глубине более 0,3 метра (на вспахиваемых землях на глубине более 0,45 метра), а также планировка грунта (в охранных зонах подземных кабельных линий электропередачи); - полив сельскохозяйственных культур в случае, если высота струи воды может составить свыше 3 метров (в охранных зонах воздушных линий электропередачи); - полевые сельскохозяйственные работы с применением сельскохозяйственных машин и оборудования высотой более 4 метров (в охранных зонах воздушных линий электропередачи) или полевые сельскохозяйственные работы, связанные с вспашкой земли (в охранных зонах кабельных линий электропередачи). 4. Для объектов электросетевого хозяйства напряжением до 1000 вольт, помимо действий, предусмотренных пунктом 3, без письменного решения о согласовании сетевых организаций запрещается: - размещать детские и спортивные площадки, стадионы, рынки, торговые точки, полевые станы, загоны для скота, гаражи и стоянки всех видов машин и механизмов, садовые, огородные земельные участки и иные объекты недвижимости, расположенные в границах территории ведения гражданами садоводства или огородничества для собственных нужд объекты жилищного строительства, в том числе индивидуального (в охранных зонах воздушных линий электропередачи); - складировать или размещать хранилища любых, в том числе горюче-смазочных материалов; - устраивать причалы для стоянки судов, барж и плавучих кранов,	

		бросать якоря с судов и осуществлять их проход с отданными якорями, цепями, лотами, волокушами и тралами (в охранных зонах подводных кабельных линий электропередачи). 5. В охранных зонах объектов по производству электрической энергии запрещается осуществлять действия, которые могут нарушить безопасную работу объектов, в том числе привести к их повреждению или уничтожению и (или) повлечь причинение вреда жизни, здоровью граждан и имуществу физических или юридических лиц, а также нанесение вреда окружающей среде и возникновение пожаров и чрезвычайных ситуаций, а именно: - убирать, перемещать, засыпать и повреждать предупреждающие знаки; - размещать кладбища, скотомогильники, захоронения отходов производства и потребления, радиоактивных, химических, взрывчатых, токсичных, отравляющих и ядовитых веществ; - производить сброс и слив едких и коррозионных веществ, в том числе растворов кислот, щелочей и солей, а также горюче-смазочных материалов; - разводить огонь и размещать какие-либо открытые или закрытые источники огня; - проводить работы, размещать объекты и предметы, возводить сооружения, которые могут препятствовать доступу к объектам, без создания необходимых для такого доступа проходов и подъездов; - производить работы ударными механизмами, сбрасывать тяжести массой свыше 5 тонн; - складировать любые материалы, в том числе взрывоопасные, пожароопасные и горюче-смазочные. 6. Без письменного согласования владельцев объектов по производству электрической энергии запрещается: - размещать детские и спортивные площадки, стадионы, рынки, торговые точки, полевые станы, загоны для скота, гаражи и стоянки всех видов машин и механизмов; - проводить любые мероприятия, связанные с пребыванием людей, не занятых выполнением работ, разрешенных в установленном порядке; - осуществлять горные, взрывные, мелиоративные работы, в том	

		числе связанные с временным затоплением земель.	
3	Охранная зона трубопроводов (газопроводов, нефтепроводов и нефтепродуктопроводов, аммиакопроводов)	1. В охранных зонах трубопроводов запрещается производить всякого рода действия, могущие нарушить нормальную эксплуатацию трубопроводов либо привести к их повреждению, в частности: - перемещать, засыпать и ломать опознавательные и сигнальные знаки, контрольно - измерительные пункты; - открывать люки, калитки и двери необслуживаемых усилительных пунктов кабельной связи, ограждений узлов линейной арматуры, станций катодной и дренажной защиты, линейных и смотровых колодцев и других линейных устройств, открывать и закрывать краны и задвижки, отключать или включать средства связи, энергоснабжения и телемеханики трубопроводов; - устраивать всякого рода свалки, выливать растворы кислот, солей и щелочей; - разрушать берегоукрепительные сооружения, водопропускные устройства, земляные и иные сооружения (устройства), предохраняющие трубопроводы от разрушения, а прилегающую территорию и окружающую местность - от аварийного разлива транспортируемой продукции; - бросать якоря, проходить с отданными якорями, цепями, лотами, волокушами и тралами, производить дноуглубительные и землечерпальные работы; - разводить огонь и размещать какие-либо открытые или закрытые источники огня. 2. В охранных зонах трубопроводов без письменного разрешения предприятий трубопроводного транспорта запрещается: - возводить любые постройки и сооружения; на расстоянии ближе 1000 м от оси аммиакопровода запрещается: строить коллективные сады с жилыми домами, устраивать массовые спортивные соревнования, соревнования с участием зрителей, купания, массовый отдых людей, любительское рыболовство, расположение временных полевых жилищ и станов любого назначения, загоны для скота; - высаживать деревья и кустарники всех видов, складировать корма, удобрения, материалы, сено и солому, располагать коновязи,	Федеральный закон от 31.03.1999 № 69-ФЗ «О газоснабжении в Российской Федерации» «Правила охраны магистральных трубопроводов», утвержденные Минтопэнерго РФ 29.04.1992, Постановлением Госгортехнадзора РФ от 22.04.1992 № 9 Постановление Госгортехнадзора РФ от 23.11.1994 № 61 «О распространении «Правил охраны магистральных трубопроводов» на магистральные аммиакопроводы» Постановление Правительства Российской Федерации от 08.09.2017 № 1083 «Об утверждении Правил охраны магистральных газопроводов и о внесении изменений в Положение о представлении в федеральный орган исполнительной власти (его территориальные органы), уполномоченный Правительством Российской Федерации на осуществление государственного кадастрового учета, государственной регистрации прав, ведение Единого государственного реестра недвижимости и предоставление сведений, содержащихся в Едином государственном реестре недвижимости, федеральными органами исполнительной власти, органами государственной власти субъектов Российской Федерации и органами местного самоуправления дополнительных сведений, воспроизводимых на публичных кадастровых картах»

		содержать скот, выделять рыбопромысловые участки, производить добычу рыбы, а также водных животных и растений, устраивать водопои, производить колку и заготовку льда; - сооружать проезды и переезды через трассы трубопроводов, устраивать стоянки автомобильного транспорта, тракторов и механизмов, размещать сады и огороды; - производить мелиоративные земляные работы, сооружать оросительные и осушительные системы; - производить всякого рода открытые и подземные, горные, строительные, монтажные и взрывные работы, планировку грунта. 3. В охранных зонах магистральных газопроводов запрещается: - перемещать, засыпать, повреждать и разрушать контрольно-измерительные и контрольно-диагностические пункты, предупредительные надписи, опознавательные и сигнальные знаки местонахождения магистральных газопроводов; - открывать двери и люки необслуживаемых усилительных пунктов на кабельных линиях связи, калитки ограждений узлов линейной арматуры, двери установок электрохимической защиты, люки линейных и смотровых колодцев, открывать и закрывать краны, задвижки, отключать и включать средства связи, энергоснабжения, устройства телемеханики магистральных газопроводов; - устраивать свалки, осуществлять сброс и слив едких и коррозионно-агрессивных веществ и горюче-смазочных материалов; - складировать любые материалы, в том числе горюче-смазочные, или размещать хранилища любых материалов; - повреждать берегозащитные, водовыпускные сооружения, земляные и иные сооружения (устройства), предохраняющие магистральный газопровод от разрушения; - осуществлять постановку судов и плавучих объектов на якорь, добычу морских млекопитающих, рыболовство придонными орудиями добычи (вылова) водных биологических ресурсов, плавание с вытравленной якорь-цепью; - проводить дноуглубительные и другие работы, связанные с изменением дна и берегов водных объектов, за исключением работ, необходимых для технического обслуживания объекта магистрального газопровода; - проводить работы с использованием ударно-импульсных	Постановление Правительства Российской Федерации от 20.11.2000 № 878 «Об утверждении Правил охраны газораспределительных сетей»

		устройств и вспомогательных механизмов, сбрасывать грузы; - осуществлять рекреационную деятельность (кроме деятельности по размещению туристских стоянок), разводить костры и размещать источники огня; - огораживать и перегораживать охранные зоны; - размещать какие-либо здания, строения, сооружения, не относящиеся к объектам, указанным в пункте 2 Правил, за исключением объектов, указанных в подпунктах «д» – «к» и «м» пункта 6 Правил, утвержденных Постановлением Правительства РФ от 08.09.2017 № 1083; - осуществлять несанкционированное подключение (присоединение) к магистральному газопроводу. 4. В охранных зонах магистральных газопроводов без письменного разрешения собственника магистрального газопровода или организации, эксплуатирующей магистральный газопровод не допускается: - проведение горных, взрывных, строительных, монтажных, мелиоративных работ, в том числе работ, связанных с затоплением земель; - осуществление посадки и вырубки деревьев и кустарников; - проведение погрузочно-разгрузочных работ, устройство водопоев скота, колка и заготовка льда; - проведение земляных работ на глубине более чем 0,3 метра, планировка грунта; - сооружение запруд на реках и ручьях; - складирование кормов, удобрений, сена, соломы, размещение полевых станов и загонов для скота; - размещение туристских стоянок; - размещение гаражей, стоянок и парковок транспортных средств; - сооружение переездов через магистральные газопроводы; - прокладка инженерных коммуникаций; - проведение инженерных изысканий, связанных с бурением скважин и устройством шурфов; - устройство причалов для судов и пляжей; - проведение работ на объектах транспортной инфраструктуры, находящихся на территории охранной зоны; - проведение работ, связанных с временным затоплением земель, не	

		относящихся к землям сельскохозяйственного назначения. 5. В границах охранной зоны газораспределительных сетей запрещается: - строить объекты жилищно-гражданского и производственного назначения; - сносить и реконструировать мосты, коллекторы, автомобильные и железные дороги с расположенными на них газораспределительными сетями без предварительного выноса этих газопроводов по согласованию с эксплуатационными организациями; - разрушать берегоукрепительные сооружения, водопропускные устройства, земляные и иные сооружения, предохраняющие газораспределительные сети от разрушений; - перемещать, повреждать, засыпать и уничтожать опознавательные знаки, контрольно-измерительные пункты и другие устройства газораспределительных сетей; - устраивать свалки и склады, разливать растворы кислот, солей, щелочей и других химически активных веществ; - огораживать и перегораживать охранные зоны, препятствовать доступу персонала эксплуатационных организаций к газораспределительным сетям, проведению обслуживания и устранению повреждений газораспределительных сетей; - разводить огонь и размещать источники огня; - рыть погреба, копать и обрабатывать почву сельскохозяйственными и мелиоративными орудиями и механизмами на глубину более 0,3 метра; - открывать калитки и двери газорегуляторных пунктов, станций катодной и дренажной защиты, люки подземных колодцев, включать или отключать электроснабжение средств связи, освещения и систем телемеханики; - набрасывать, приставлять и привязывать к опорам и надземным газопроводам, ограждениям и зданиям газораспределительных сетей посторонние предметы, лестницы, влезать на них; - самовольно подключаться к газораспределительным сетям.	
4	Приаэродромная территория (полоса воздушных	До установления приаэродромных территорий архитектурно-строительное проектирование, строительство, реконструкция объектов капитального строительства, размещение	Федеральный закон от 01.07.2017 №135-ФЗ «О внесении изменений в отдельные законодательные акты Российской Федерации

	подходов)	радиотехнических и иных объектов, которые могут угрожать безопасности полетов воздушных судов, оказывать негативное воздействие на здоровье человека и окружающую среду, создавать помехи в работе радиотехнического оборудования, установленного на аэродроме, объектов радиолокации и радионавигации, предназначенных для обеспечения полетов воздушных судов, в границах указанных в части 1 статьи 4 Федерального закона от 01.07.2017 № 135-ФЗ приаэродромных территорий или указанных в части 2 статьи 4 Федерального закона от 01.07.2017 № 135-ФЗ полос воздушных подходов на аэродромах, санитарно-защитных зон аэродромов должны осуществляться при условии согласования размещения этих объектов в срок не более чем тридцать дней: - с организацией, осуществляющей эксплуатацию аэродрома экспериментальной авиации, - для аэродрома экспериментальной авиации; - с организацией, уполномоченной федеральным органом исполнительной власти, в ведении которого находится аэродром государственной авиации, - для аэродрома государственной авиации; - с федеральным органом исполнительной власти, осуществляющим функции по оказанию государственных услуг и управлению государственным имуществом в сфере воздушного транспорта (гражданской авиации), - для аэродрома гражданской авиации. Согласование осуществляется при наличии положительного санитарно-эпидемиологического заключения федерального органа исполнительной власти, осуществляющего федеральный государственный санитарно-эпидемиологический надзор, о соответствии размещения указанных объектов требованиям законодательства в области обеспечения санитарно-эпидемиологического благополучия населения, выдаваемого в течение тридцати дней со дня поступления заявления в данный федеральный орган исполнительной власти. В отношении аэродромов, введенных в эксплуатацию до дня вступления в силу Федерального закона от 01.07.2017 № 135-ФЗ, ограничения использования земельных участков и (или) расположенных на них объектов недвижимости и осуществления экономической и иной деятельности, установленные до дня	в части совершенствования порядка установления и использования приаэродромной территории и санитарно-защитной зоны»

		вступления в силу Федерального закона от 01.07.2017 № 135-ФЗ, ограничения использования земельных участков и (или) расположенных на них объектов недвижимости и осуществления экономической и иной деятельности, установленные в границах установленные в границах указанных в части 1 статьи 4 Федерального закона от 01.07.2017 № 135-ФЗ приаэродромных территорий или указанных в части 2 статьи 4 Федерального закона от 01.07.2017 № 135-ФЗ полос воздушных подходов на аэродромах, санитарно-защитных зон аэродромов, зон санитарных разрывов аэродромов, не применяются в отношении объектов капитального строительства, архитектурно-строительное проектирование, строительство, реконструкция которых согласованы собственником соответствующего аэродрома и (или) уполномоченным органом государственной власти, осуществляющим полномочия собственника соответствующего аэродрома, а также в отношении земельных участков и (или) расположенных на них объектов недвижимости, права на которые возникли у граждан или юридических лиц до дня вступления в силу Федерального закона от 01.07.2017 № 135-ФЗ, за исключением случаев, если эти ограничения установлены в целях обеспечения безопасности полетов воздушных судов.	
5	Водоохранная зона	В границах водоохраной зоны запрещается: - использование сточных вод в целях регулирования плодородия почв; - размещение кладбищ, скотомогильников, объектов размещения отходов производства и потребления, химических, взрывчатых, токсичных, отравляющих и ядовитых веществ, пунктов захоронения радиоактивных отходов; - осуществление авиационных мер по борьбе с вредными организмами; - движение и стоянка транспортных средств (кроме специальных транспортных средств), за исключением их движения по дорогам и стоянки на дорогах и в специально оборудованных местах, имеющих твердое покрытие; - строительство и реконструкция автозаправочных станций, складов горюче-смазочных материалов (за исключением случаев, если автозаправочные станции, склады горюче-смазочных материалов размещены на территориях портов, инфраструктуры внутренних	Водный кодекс Российской Федерации

		водных путей, в том числе баз (сооружений) для стоянки маломерных судов, объектов органов федеральной службы безопасности), станций технического обслуживания, используемых для технического осмотра и ремонта транспортных средств, осуществление мойки транспортных средств; - размещение специализированных хранилищ пестицидов и агрохимикатов, применение пестицидов и агрохимикатов; - сброс сточных, в том числе дренажных, вод; - разведка и добыча общераспространенных полезных ископаемых (за исключением случаев, если разведка и добыча общераспространенных полезных ископаемых осуществляются пользователями недр, осуществляющими разведку и добычу иных видов полезных ископаемых, в границах предоставленных им в соответствии с законодательством Российской Федерации о недрах горных отводов и (или) геологических отводов на основании утвержденного технического проекта в соответствии со ст. 19.1 Закона Российской Федерации от 21 февраля 1992 года № 2395-1 «О недрах»).	
	Рыбоохранная зона	В границах рыбоохранной зоны запрещается: - использование сточных вод в целях регулирования плодородия почв; - размещение кладбищ, скотомогильников, объектов размещения отходов производства и потребления, химических, взрывчатых, токсичных, отравляющих и ядовитых веществ, пунктов захоронения радиоактивных отходов; - осуществление авиационных мер по борьбе с вредными организмами; - движение и стоянка транспортных средств (кроме специальных транспортных средств), за исключением их движения по дорогам и стоянки на дорогах и в специально оборудованных местах, имеющих твердое покрытие; - размещение автозаправочных станций, складов горюче-смазочных материалов (за исключением случаев, если автозаправочные станции, склады горюче-смазочных материалов размещены на территориях портов, судостроительных и судоремонтных организаций, инфраструктуры внутренних водных путей при условии соблюдения требований законодательства в области охраны окружающей среды и Водного кодекса Российской	Постановление Правительства Российской Федерации от 06.10.2008 № 743 «Об утверждении Правил установления рыбоохранных зон»

		Федерации), станций технического обслуживания, используемых для технического осмотра и ремонта транспортных средств, осуществление мойки транспортного средства; - размещение специализированных хранилищ пестицидов и агрохимикатов, применение пестицидов и агрохимикатов; - сброс сточных, в том числе дренажных, вод; - разведка и добыча общераспространенных полезных ископаемых (за исключением случаев, если разведка и добыча общераспространенных полезных ископаемых осуществляются пользователями недр, осуществляющими разведку и добычу иных видов полезных ископаемых, в границах предоставленных им в соответствии с законодательством Российской Федерации о недрах горных отводов и (или) геологических отводов на основании утвержденного технического проекта в соответствии со статьей 19.1 Закона Российской Федерации «О недрах»); - распашка земель; - размещение отвалов размываемых грунтов; - выпас сельскохозяйственных животных и организация для них летних лагерей, ванн.	
6	Прибрежная защитная полоса	В границах прибрежных защитных полос запрещается: - использование сточных вод в целях регулирования плодородия почв; - размещение кладбищ, скотомогильников, объектов размещения отходов производства и потребления, химических, взрывчатых, токсичных, отравляющих и ядовитых веществ, пунктов захоронения радиоактивных отходов; - осуществление авиационных мер по борьбе с вредными организмами; - движение и стоянка транспортных средств (кроме специальных транспортных средств), за исключением их движения по дорогам и стоянки на дорогах и в специально оборудованных местах, имеющих твердое покрытие; - строительство и реконструкция автозаправочных станций, складов горюче-смазочных материалов (за исключением случаев, если автозаправочные станции, склады горюче-смазочных материалов размещены на территориях портов, инфраструктуры внутренних водных путей, в том числе баз (сооружений) для стоянки маломерных судов, объектов органов федеральной службы	Водный кодекс Российской Федерации

		безопасности), станций технического обслуживания, используемых для технического осмотра и ремонта транспортных средств, осуществление мойки транспортных средств; - размещение специализированных хранилищ пестицидов и агрохимикатов, применение пестицидов и агрохимикатов; - сброс сточных, в том числе дренажных, вод; - разведка и добыча общераспространенных полезных ископаемых (за исключением случаев, если разведка и добыча общераспространенных полезных ископаемых осуществляются пользователями недр, осуществляющими разведку и добычу иных видов полезных ископаемых, в границах предоставленных им в соответствии с законодательством Российской Федерации о недрах горных отводов и (или) геологических отводов на основании утвержденного технического проекта в соответствии со ст. 19.1 Закона Российской Федерации от 21 февраля 1992 года № 2395-1 «О недрах»); - распашка земель; - размещение отвалов размываемых грунтов; - выпас сельскохозяйственных животных и организация для них летних лагерей, ванн.	
7	Зоны санитарной охраны источников питьевого и хозяйственно-бытового водоснабжения, а также устанавливаемые в случаях, предусмотренных Водным кодексом Российской Федерации, в отношении подземных водных объектов зоны специальной охраны	В зоне санитарной охраны источников питьевого и хозяйственно-бытового водоснабжения запрещается сброс сточных, в том числе дренажных, вод. На территории зоны санитарной охраны подземных источников водоснабжения: 1. В первом поясе не допускается: - посадка высокоствольных деревьев; - все виды строительства, не имеющие непосредственного отношения к эксплуатации, реконструкции и расширению водопроводных сооружений, в том числе прокладка трубопроводов различного назначения; - размещение жилых и хозяйственно-бытовых зданий; - проживание людей; - применение ядохимикатов и удобрений. 2. Во втором поясе запрещено: - закачка отработанных вод в подземные горизонты, подземное складирование твёрдых отходов и разработка недр земли;	Водный кодекс Российской Федерации СанПиН 2.1.4.1110-02 «Зоны санитарной охраны источников водоснабжения и водопроводов питьевого назначения»

		- размещение кладбищ, скотомогильников, полей ассенизации, полей фильтрации, навозохранилищ, силосных траншей, животноводческих и птицеводческих предприятий и других объектов, обусловливающих опасность микробного загрязнения подземных вод; - применение удобрений и ядохимикатов; - рубка леса главного пользования и реконструкции; - размещение складов горюче-смазочных материалов, ядохимикатов и минеральных удобрений, накопителей промстоков, шламохранилищ и других объектов, обусловливающих опасность химического загрязнения подземных вод. Бурение новых скважин и новое строительство, связанное с нарушением почвенного покрова, производится при обязательном согласовании с центром государственного санитарно-эпидемиологического надзора. 3. В третьем поясе запрещено: - закачка отработанных вод в подземные горизонты, подземное складирование твёрдых отходов и разработка недр земли; - размещение складов горюче-смазочных материалов, ядохимикатов и минеральных удобрений, накопителей промстоков, шламохранилищ и других объектов, обусловливающих опасность химического загрязнения подземных вод. Размещение таких объектов допускается в пределах третьего пояса зоны санитарной охраны только при использовании защищённых подземных вод, при условии выполнения специальных мероприятий по защите водоносного горизонта от загрязнения при наличии санитарно-эпидемиологического заключения центра государственного санитарно-эпидемиологического надзора, выданного с учётом заключения органов геологического контроля. Бурение новых скважин и новое строительство, связанное с нарушением почвенного покрова, производится при обязательном согласовании с центром государственного санитарно-эпидемиологического надзора. На территории зоны санитарной охраны поверхностных источников водоснабжения: 1. В первом поясе не допускается:	

		- посадка высокоствольных деревьев; - все виды строительства, не имеющие непосредственного отношения к эксплуатации, реконструкции и расширению водопроводных сооружений, в том числе прокладка трубопроводов различного назначения; - размещение жилых и хозяйственно-бытовых зданий; - проживание людей; - применение ядохимикатов и удобрений; - спуск любых сточных вод, в том числе сточных вод водного транспорта; - купание, стирка белья, водопой скота и другие виды водопользования, оказывающие влияние на качество воды. 2. Во втором поясе не допускается: - рубка леса главного пользования и реконструкции, а также закрепление за лесозаготовительными предприятиями древесины на корню и лесосечного фонда долгосрочного пользования (допускается только рубки ухода и санитарные рубки леса); - расположение стойбищ и выпас скота, а также всякое другое использование водоема и земельных участков, лесных угодий в пределах прибрежной полосы шириной не менее 500 м, которое может привести к ухудшению качества или уменьшению количества воды источника водоснабжения; - отведение сточных вод в зоне водосбора источника водоснабжения, включая его притоки, не отвечающих гигиеническим требованиям к охране поверхностных вод; - размещение кладбищ, скотомогильников, полей ассенизации, полей фильтрации, навозохранилищ, силосных траншей, животноводческих и птицеводческих предприятий и других объектов, обусловливающих опасность микробного загрязнения подземных вод; - применение удобрений и ядохимикатов; - рубка леса главного пользования и реконструкции; - сброс промышленных, сельскохозяйственных, городских и ливневых сточных вод, содержание в которых химических веществ и микроорганизмов превышает установленные санитарными правилами гигиенические нормативы качества воды (с учетом Определения Верховного Суда РФ от 25.09.2014 № АПЛ14-393);	

		- размещение складов горюче-смазочных материалов, ядохимикатов и минеральных удобрений, накопителей промстоков, шламохранилищ и других объектов, обусловливающих опасность химического загрязнения подземных вод. Регулирование отведения территории для нового строительства жилых, промышленных и сельскохозяйственных объектов, а также согласование изменений технологий действующих предприятий, связанных с повышением степени опасности загрязнения сточными водами источника водоснабжения производится при согласовании с центром государственного санитарно-эпидемиологического надзора. Все работы, в том числе добыча песка, гравия, донноуглубительные, в пределах акватории зоны санитарной охраны допускаются по согласованию с центром государственного санитарно - эпидемиологического надзора лишь при обосновании гидрологическими расчетами отсутствия ухудшения качества воды в створе водозабора. Использование химических методов борьбы с эвтрофикацией водоемов допускается при условии применения препаратов, имеющих положительное санитарно - эпидемиологическое заключение государственной санитарно - эпидемиологической службы Российской Федерации. Использование источников водоснабжения в пределах второго пояса зоны санитарной охраны для купания, туризма, водного спорта и рыбной ловли допускается в установленных местах при условии соблюдения гигиенических требований к охране поверхностных вод, а также гигиенических требований к зонам рекреации водных объектов. 3. В третьем поясе не допускается отведение сточных вод в зоне водосбора источника водоснабжения, включая его притоки, не отвечающих гигиеническим требованиям к охране поверхностных вод. Регулирование отведения территории для нового строительства жилых, промышленных и сельскохозяйственных объектов, а также согласование изменений технологий действующих предприятий, связанных с повышением степени опасности загрязнения сточными	

		водами источника водоснабжения производится при согласовании с центром государственного санитарно-эпидемиологического надзора. Все работы, в том числе добыча песка, гравия, донноуглубительные, в пределах акватории зоны санитарной охраны допускаются по согласованию с центром государственного санитарно - эпидемиологического надзора лишь при обосновании гидрологическими расчетами отсутствия ухудшения качества воды в створе водозабора. Использование химических методов борьбы с эвтрофикацией водоемов допускается при условии применения препаратов, имеющих положительное санитарно - эпидемиологическое заключение государственной санитарно - эпидемиологической службы Российской Федерации.	
8	Зоны затопления и подтопления	В зонах затопления и подтопления запрещается: - размещение новых населенных пунктов и строительство объектов капитального строительства без обеспечения инженерной защиты таких населенных пунктов и объектов от затопления, подтопления; - использование сточных вод в целях регулирования плодородия почв; - размещение кладбищ, скотомогильников, объектов размещения отходов производства и потребления, химических, взрывчатых, токсичных, отравляющих и ядовитых веществ, пунктов хранения и захоронения радиоактивных отходов; - осуществление авиационных мер по борьбе с вредными организмами.	Водный кодекс Российской Федерации
9	Санитарно-защитная зона	В границах санитарно-защитной зоны не допускается использования земельных участков в целях: - размещения жилой застройки, объектов образовательного и медицинского назначения, спортивных сооружений открытого типа, организаций отдыха детей и их оздоровления, зон рекреационного назначения и для ведения садоводства; - размещения объектов для производства и хранения лекарственных средств, объектов пищевых отраслей промышленности, оптовых складов продовольственного сырья и пищевой продукции, комплексов водопроводных сооружений для подготовки и хранения питьевой воды, использования земельных участков в целях	Постановление Правительства Российской Федерации от 03.03.2018 № 222 «Об утверждении Правил установления санитарно-защитных зон и использования земельных участков, расположенных в границах санитарно-защитных зон»

		производства, хранения и переработки сельскохозяйственной продукции, предназначенной для дальнейшего использования в качестве пищевой продукции, если химическое, физическое и (или) биологическое воздействие объекта, в отношении которого установлена санитарно-защитная зона, приведет к нарушению качества и безопасности таких средств, сырья, воды и продукции в соответствии с установленными требованиями.	

Приложение №1
к правилам землепользования и застройки
Карачунского сельского поселения
Рамонского муниципального района
Воронежской области

СВЕДЕНИЯ О ГРАНИЦАХ ТЕРРИТОРИАЛЬНЫХ ЗОН, СОДЕРЖАЩИЕ ГРАФИЧЕСКОЕ ОПИСАНИЕ МЕСТОПОЛОЖЕНИЯ ГРАНИЦ ТЕРРИТОРИАЛЬНЫХ ЗОН, ПЕРЕЧЕНЬ КООРДИНАТ ХАРАКТЕРНЫХ ТОЧЕК ГРАНИЦ ТЕРРИТОРИАЛЬНЫХ ЗОН СЕЛА КАРАЧУН

ОПИСАНИЕ МЕСТОПОЛОЖЕНИЯ ГРАНИЦ

Зона застройки индивидуальными жилыми домами села Карачун - Ж1/1

(наименование объекта, местоположение границ которого описано
(далее - объект)

Раздел 1

Сведения об объекте		
№ п/п	Характеристики объекта	Описание характеристик
1	2	3
1	Местоположение объекта	Воронежская область, Рамонский муниципальный район, Карачунское сельское поселение, село Карачун
2	Площадь объекта ± величина погрешности определения площади (Р ± Дельта Р)	3093294+/-6156 м²
3	Иные характеристики объекта	-

Раздел 2

Сведения о местоположении границ объекта					
1. Система координат: МСК - 36, зона 1					
2. Сведения о характерных точках границ объекта					
Обозначение характерных точек границ	Координаты, м		Метод определения координат характерной точки	Средняя квадратическая погрешность положения характерной точки (Mt), м	Описание обозначения точки на местности (при наличии)
	X	Y			
1	2	3	4	5	6
1	552537.59	1308888.47	Картометрический	1.00	-
2	552538.86	1308888.76	Картометрический	1.00	-
3	552555.35	1308892.58	Картометрический	1.00	-
4	552695.02	1308924.91	Картометрический	1.00	-
5	552705.51	1308946.77	Картометрический	1.00	-
6	552688.66	1309001.29	Картометрический	1.00	-
7	552710.11	1309072.99	Картометрический	1.00	-
8	552725.81	1309105.88	Картометрический	1.00	-
9	552749.08	1309154.59	Картометрический	1.00	-
10	552760.55	1309165.58	Картометрический	1.00	-
11	552785.40	1309178.60	Картометрический	1.00	-
12	552791.78	1309180.94	Картометрический	1.00	-
13	552824.68	1309193.01	Картометрический	1.00	-
14	552830.35	1309193.93	Картометрический	1.00	-
15	552879.94	1309201.98	Картометрический	1.00	-
16	552915.47	1309199.52	Картометрический	1.00	-
17	552926.77	1309204.70	Картометрический	1.00	-
18	552955.06	1309217.69	Аналитический	5.00	-
19	553001.89	1309239.18	Аналитический	5.00	-
20	553002.11	1309407.82	Аналитический	5.00	-
21	553065.44	1309397.99	Аналитический	5.00	-
22	553106.12	1309398.80	Аналитический	5.00	-
23	553137.62	1309405.75	Аналитический	5.00	-
24	553166.70	1309418.68	Аналитический	5.00	-
25	553192.27	1309425.75	Аналитический	5.00	-
26	553238.74	1309419.67	Аналитический	5.00	-
27	553252.45	1309427.00	Аналитический	5.00	-
28	553289.46	1309454.16	Аналитический	5.00	-
29	553315.11	1309464.63	Аналитический	5.00	-
30	553326.49	1309482.18	Аналитический	5.00	-
31	553333.93	1309552.36	Аналитический	5.00	-
32	553324.29	1309577.15	Картометрический	1.00	-
33	553302.11	1309609.83	Картометрический	1.00	-

1	2	3	4	5	6
34	553296.58	1309628.60	Картометрический	1.00	-
35	553295.53	1309658.28	Картометрический	1.00	-
36	553292.57	1309678.69	Картометрический	1.00	-
37	553278.13	1309716.29	Картометрический	1.00	-
38	553277.93	1309746.80	Картометрический	1.00	-
39	553291.27	1309776.18	Картометрический	1.00	-
40	553293.14	1309790.28	Картометрический	1.00	-
41	553297.33	1309821.81	Картометрический	1.00	-
42	553300.61	1309856.49	Картометрический	1.00	-
43	553283.32	1309879.74	Картометрический	1.00	-
44	553282.67	1309895.85	Картометрический	1.00	-
45	553296.38	1309896.41	Картометрический	1.00	-
46	553306.76	1309906.36	Картометрический	1.00	-
47	553320.38	1309909.45	Картометрический	1.00	-
48	553327.36	1309918.63	Картометрический	1.00	-
49	553331.09	1309934.65	Картометрический	1.00	-
50	553331.71	1309963.45	Картометрический	1.00	-
51	553332.98	1309977.88	Аналитический	0.10	-
52	553335.06	1310001.51	Аналитический	0.10	-
53	553347.77	1310041.07	Аналитический	0.10	-
54	553347.54	1310055.55	Аналитический	0.10	-
55	553347.41	1310063.96	Аналитический	0.10	-
56	553341.39	1310094.40	Аналитический	0.10	-
57	553346.59	1310104.50	Аналитический	0.10	-
58	553373.01	1310120.25	Аналитический	0.10	-
59	553372.24	1310126.19	Аналитический	0.10	-
60	553359.69	1310137.37	Аналитический	0.10	-
61	553360.65	1310146.67	Аналитический	0.10	-
62	553370.93	1310157.55	Аналитический	0.10	-
63	553404.14	1310208.00	Аналитический	0.10	-
64	553424.58	1310230.10	Аналитический	0.10	-
65	553462.17	1310299.38	Аналитический	0.10	-
66	553505.85	1310328.45	Аналитический	0.10	-
67	553515.17	1310329.32	Аналитический	0.10	-
68	553539.61	1310389.99	Аналитический	0.10	-
69	553526.55	1310392.05	Аналитический	0.10	-
70	553499.08	1310396.46	Аналитический	0.10	-
71	553429.54	1310382.13	Аналитический	0.10	-
72	553413.38	1310381.72	Аналитический	0.10	-
73	553409.23	1310381.55	Картометрический	1.00	-
74	553399.99	1310386.76	Картометрический	1.00	-
75	553388.77	1310395.79	Картометрический	1.00	-
76	553389.60	1310414.72	Картометрический	1.00	-
77	553389.85	1310425.46	Картометрический	1.00	-
78	553387.22	1310426.09	Картометрический	1.00	-
79	553386.14	1310426.93	Картометрический	1.00	-
80	553368.98	1310440.92	Картометрический	1.00	-
81	553368.09	1310441.28	Картометрический	1.00	-

1	2	3	4	5	6
82	553361.67	1310441.94	Картометрический	1.00	-
83	553358.37	1310441.76	Картометрический	1.00	-
84	553348.83	1310439.24	Картометрический	1.00	-
85	553329.62	1310436.25	Картометрический	1.00	-
86	553325.20	1310419.57	Картометрический	1.00	-
87	553318.36	1310420.87	Картометрический	1.00	-
88	553310.12	1310438.77	Картометрический	1.00	-
89	553309.65	1310441.03	Картометрический	1.00	-
90	553308.27	1310441.36	Картометрический	1.00	-
91	553306.39	1310456.85	Картометрический	1.00	-
92	553306.10	1310458.28	Картометрический	1.00	-
93	553302.94	1310473.60	Картометрический	1.00	-
94	553301.75	1310525.63	Картометрический	1.00	-
95	553301.69	1310528.26	Картометрический	1.00	-
96	553282.59	1310532.42	Картометрический	1.00	-
97	553250.60	1310537.75	Картометрический	1.00	-
98	553229.85	1310541.63	Картометрический	1.00	-
99	553198.76	1310547.85	Картометрический	1.00	-
100	553167.37	1310555.99	Картометрический	1.00	-
101	553129.00	1310566.89	Картометрический	1.00	-
102	553116.02	1310569.79	Картометрический	1.00	-
103	553097.06	1310575.93	Картометрический	1.00	-
104	553073.01	1310583.57	Картометрический	1.00	-
105	553046.61	1310591.58	Картометрический	1.00	-
106	553020.68	1310600.61	Картометрический	1.00	-
107	553006.85	1310606.75	Картометрический	1.00	-
108	552991.16	1310615.65	Картометрический	1.00	-
109	552971.72	1310628.73	Картометрический	1.00	-
110	552952.41	1310641.39	Картометрический	1.00	-
111	552930.68	1310656.83	Картометрический	1.00	-
112	552904.04	1310681.59	Картометрический	1.00	-
113	552879.15	1310703.59	Картометрический	1.00	-
114	552865.71	1310714.33	Картометрический	1.00	-
115	552853.80	1310723.27	Картометрический	1.00	-
116	552835.35	1310733.58	Картометрический	1.00	-
117	552806.66	1310744.91	Картометрический	1.00	-
118	552771.06	1310755.37	Картометрический	1.00	-
119	552751.11	1310761.04	Картометрический	1.00	-
120	552722.94	1310769.62	Картометрический	1.00	-
121	552662.69	1310783.46	Картометрический	1.00	-
122	552637.25	1310787.35	Картометрический	1.00	-
123	552609.51	1310794.07	Картометрический	1.00	-
124	552579.90	1310802.12	Картометрический	1.00	-
125	552568.78	1310802.67	Картометрический	1.00	-
126	552581.92	1310780.56	Картометрический	1.00	-
127	552588.29	1310772.75	Картометрический	1.00	-
128	552590.65	1310757.43	Картометрический	1.00	-
129	552592.26	1310740.28	Картометрический	1.00	-

1	2	3	4	5	6
130	552594.45	1310721.36	Картометрический	1.00	-
131	552595.59	1310704.09	Картометрический	1.00	-
132	552595.95	1310686.08	Картометрический	1.00	-
133	552595.97	1310666.11	Картометрический	1.00	-
134	552593.67	1310640.96	Картометрический	1.00	-
135	552587.24	1310618.91	Картометрический	1.00	-
136	552573.55	1310596.69	Картометрический	1.00	-
137	552557.44	1310578.12	Картометрический	1.00	-
138	552533.42	1310561.44	Картометрический	1.00	-
139	552497.77	1310547.85	Картометрический	1.00	-
140	552464.34	1310548.55	Картометрический	1.00	-
141	552395.83	1310574.17	Картометрический	1.00	-
142	552315.88	1310608.08	Картометрический	1.00	-
143	552317.57	1310619.90	Картометрический	1.00	-
144	552293.15	1310624.25	Картометрический	1.00	-
145	552198.72	1310663.03	Картометрический	1.00	-
146	552120.87	1310694.36	Картометрический	1.00	-
147	552087.22	1310702.03	Картометрический	1.00	-
148	552054.42	1310701.90	Картометрический	1.00	-
149	552045.49	1310702.19	Картометрический	1.00	-
150	552027.59	1310699.05	Картометрический	1.00	-
151	552022.70	1310697.66	Картометрический	1.00	-
152	552020.84	1310703.83	Картометрический	1.00	-
153	551987.09	1310694.31	Картометрический	1.00	-
154	551975.38	1310689.32	Картометрический	1.00	-
155	551941.75	1310685.97	Картометрический	1.00	-
156	551947.43	1310657.90	Картометрический	1.00	-
157	551924.04	1310655.82	Картометрический	1.00	-
158	551921.54	1310668.74	Картометрический	1.00	-
159	551870.86	1310650.23	Картометрический	1.00	-
160	551844.64	1310643.69	Картометрический	1.00	-
161	551812.59	1310626.58	Картометрический	1.00	-
162	551780.15	1310606.30	Картометрический	1.00	-
163	551775.95	1310602.25	Картометрический	1.00	-
164	551771.62	1310645.26	Картометрический	1.00	-
165	551753.29	1310632.47	Картометрический	1.00	-
166	551722.54	1310584.35	Картометрический	1.00	-
167	551696.45	1310548.91	Картометрический	1.00	-
168	551687.61	1310539.50	Картометрический	1.00	-
169	551631.51	1310503.89	Картометрический	1.00	-
170	551595.19	1310494.93	Картометрический	1.00	-
171	551573.02	1310479.81	Картометрический	1.00	-
172	551527.02	1310484.61	Картометрический	1.00	-
173	551497.72	1310475.23	Картометрический	1.00	-
174	551458.55	1310467.37	Картометрический	1.00	-
175	551440.09	1310463.68	Картометрический	1.00	-
176	551376.81	1310455.73	Картометрический	1.00	-
177	551318.78	1310440.53	Картометрический	1.00	-

1	2	3	4	5	6
178	551291.44	1310436.05	Картометрический	1.00	-
179	551252.36	1310424.63	Картометрический	1.00	-
180	551250.82	1310435.05	Картометрический	1.00	-
181	551226.08	1310432.64	Картометрический	1.00	-
182	551229.13	1310413.37	Картометрический	1.00	-
183	551179.35	1310408.59	Картометрический	1.00	-
184	551177.01	1310422.18	Картометрический	1.00	-
185	551127.17	1310417.31	Картометрический	1.00	-
186	551127.89	1310413.09	Картометрический	1.00	-
187	551129.05	1310406.32	Картометрический	1.00	-
188	551053.22	1310396.07	Картометрический	1.00	-
189	551049.47	1310397.38	Картометрический	1.00	-
190	551058.02	1310421.66	Картометрический	1.00	-
191	551043.38	1310418.69	Картометрический	1.00	-
192	551043.59	1310399.43	Картометрический	1.00	-
193	551025.45	1310403.85	Картометрический	1.00	-
194	551021.45	1310404.82	Картометрический	1.00	-
195	550996.94	1310410.80	Картометрический	1.00	-
196	550937.72	1310414.03	Картометрический	1.00	-
197	550936.38	1310413.94	Картометрический	1.00	-
198	550924.02	1310219.57	Картометрический	1.00	-
199	550922.80	1310203.50	Картометрический	1.00	-
200	550895.68	1310131.88	Картометрический	1.00	-
201	550886.77	1310095.58	Картометрический	1.00	-
202	551102.53	1310113.28	Картометрический	1.00	-
203	551328.51	1310135.91	Картометрический	1.00	-
204	551343.25	1310099.80	Картометрический	1.00	-
205	551348.02	1310082.90	Картометрический	1.00	-
206	551352.40	1310072.07	Картометрический	1.00	-
207	551349.40	1310072.55	Картометрический	1.00	-
208	551347.11	1310055.40	Картометрический	1.00	-
209	551359.97	1310053.36	Картометрический	1.00	-
210	551404.20	1309944.05	Картометрический	1.00	-
211	551404.23	1309873.70	Картометрический	1.00	-
212	551404.25	1309843.19	Картометрический	1.00	-
213	551391.68	1309694.21	Картометрический	1.00	-
214	551298.94	1309652.46	Картометрический	1.00	-
215	551350.22	1309584.11	Картометрический	1.00	-
216	551359.96	1309571.11	Картометрический	1.00	-
217	551368.10	1309560.26	Картометрический	1.00	-
218	551400.61	1309516.91	Картометрический	1.00	-
219	551468.07	1309354.79	Картометрический	1.00	-
220	551511.32	1309365.96	Картометрический	1.00	-
221	551621.08	1309208.25	Картометрический	1.00	-
222	551686.74	1309246.19	Картометрический	1.00	-
223	551689.54	1309232.22	Картометрический	1.00	-
224	551725.44	1309179.72	Картометрический	1.00	-
225	551765.50	1309139.51	Картометрический	1.00	-

1	2	3	4	5	6
226	551810.42	1309113.68	Картометрический	1.00	-
227	551818.04	1309107.33	Картометрический	1.00	-
228	551834.81	1309095.54	Картометрический	1.00	-
229	551838.25	1309096.37	Картометрический	1.00	-
230	551938.26	1308988.46	Картометрический	1.00	-
231	551950.27	1308932.42	Картометрический	1.00	-
232	552010.32	1308833.33	Картометрический	1.00	-
233	552012.32	1308773.26	Картометрический	1.00	-
234	552170.56	1308528.82	Картометрический	1.00	-
235	552209.53	1308537.84	Картометрический	1.00	-
236	552248.50	1308546.85	Картометрический	1.00	-
237	552287.48	1308555.86	Картометрический	1.00	-
238	552326.44	1308564.89	Картометрический	1.00	-
239	552365.42	1308573.90	Картометрический	1.00	-
240	552404.39	1308582.92	Картометрический	1.00	-
241	552443.36	1308591.93	Картометрический	1.00	-
242	552482.33	1308600.95	Картометрический	1.00	-
243	552521.30	1308609.95	Картометрический	1.00	-
244	552560.29	1308618.90	Картометрический	1.00	-
245	552532.88	1308715.24	Картометрический	1.00	-
246	552531.65	1308720.60	Картометрический	1.00	-
247	552503.90	1308816.85	Картометрический	1.00	-
248	552476.46	1308913.18	Картометрический	1.00	-
249	552509.39	1308922.65	Картометрический	1.00	-
250	552503.04	1308947.37	Картометрический	1.00	-
251	552482.17	1309019.80	Картометрический	1.00	-
252	552455.11	1309110.54	Картометрический	1.00	-
253	552432.88	1309187.73	Картометрический	1.00	-
254	552405.91	1309278.63	Картометрический	1.00	-
255	552397.12	1309307.19	Картометрический	1.00	-
256	552391.90	1309327.80	Картометрический	1.00	-
257	552389.95	1309335.48	Картометрический	1.00	-
258	552380.48	1309375.80	Картометрический	1.00	-
259	552374.78	1309404.01	Картометрический	1.00	-
260	552367.89	1309442.93	Картометрический	1.00	-
261	552355.39	1309512.28	Картометрический	1.00	-
262	552345.78	1309570.33	Картометрический	1.00	-
263	552340.26	1309602.75	Картометрический	1.00	-
264	552336.17	1309626.15	Картометрический	1.00	-
265	552332.46	1309646.24	Картометрический	1.00	-
266	552329.15	1309665.73	Картометрический	1.00	-
267	552326.36	1309683.07	Картометрический	1.00	-
268	552326.20	1309684.24	Картометрический	1.00	-
269	552324.97	1309693.66	Картометрический	1.00	-
270	552324.96	1309693.67	Картометрический	1.00	-
271	552324.12	1309700.12	Картометрический	1.00	-
272	552323.84	1309716.11	Картометрический	1.00	-
273	552324.72	1309729.13	Картометрический	1.00	-

1	2	3	4	5	6
274	552327.88	1309738.33	Картометрический	1.00	-
275	552337.44	1309752.29	Картометрический	1.00	-
276	552328.58	1309770.66	Картометрический	1.00	-
277	552368.02	1309784.59	Картометрический	1.00	-
278	552350.01	1309822.31	Картометрический	1.00	-
279	552332.23	1309865.44	Картометрический	1.00	-
280	552298.13	1309855.48	Картометрический	1.00	-
281	552287.44	1309885.86	Картометрический	1.00	-
282	552253.07	1309873.62	Картометрический	1.00	-
283	552255.58	1309867.36	Картометрический	1.00	-
284	552191.25	1309834.08	Картометрический	1.00	-
285	552187.05	1309830.91	Картометрический	1.00	-
286	552186.46	1309830.47	Картометрический	1.00	-
287	552160.50	1309854.42	Картометрический	1.00	-
288	552148.07	1309870.18	Картометрический	1.00	-
289	552126.96	1309919.20	Картометрический	1.00	-
290	552124.53	1309924.57	Картометрический	1.00	-
291	552142.11	1309928.79	Картометрический	1.00	-
292	552174.79	1309979.11	Картометрический	1.00	-
293	552207.07	1309991.56	Картометрический	1.00	-
294	552229.79	1309969.70	Картометрический	1.00	-
295	552243.39	1309984.65	Картометрический	1.00	-
296	552248.83	1309977.24	Картометрический	1.00	-
297	552253.85	1309964.90	Картометрический	1.00	-
298	552259.18	1309952.19	Картометрический	1.00	-
299	552267.01	1309941.28	Картометрический	1.00	-
300	552289.50	1309911.92	Картометрический	1.00	-
301	552312.25	1309928.72	Картометрический	1.00	-
302	552322.60	1309935.60	Картометрический	1.00	-
303	552339.33	1309917.98	Картометрический	1.00	-
304	552359.12	1309894.75	Картометрический	1.00	-
305	552370.59	1309874.14	Картометрический	1.00	-
306	552405.18	1309890.89	Картометрический	1.00	-
307	552470.86	1309889.71	Картометрический	1.00	-
308	552489.57	1309890.21	Картометрический	1.00	-
309	552507.88	1309973.23	Картометрический	1.00	-
310	552478.01	1309986.11	Картометрический	1.00	-
311	552480.88	1309996.28	Картометрический	1.00	-
312	552491.26	1310014.36	Картометрический	1.00	-
313	552499.14	1310023.03	Картометрический	1.00	-
314	552507.70	1310052.30	Картометрический	1.00	-
315	552525.47	1310047.08	Картометрический	1.00	-
316	552545.54	1310040.86	Картометрический	1.00	-
317	552539.31	1310009.60	Картометрический	1.00	-
318	552562.24	1310003.71	Картометрический	1.00	-
319	552564.89	1310004.53	Картометрический	1.00	-
320	552577.05	1310001.14	Картометрический	1.00	-
321	552590.64	1310006.11	Картометрический	1.00	-

1	2	3	4	5	6
322	552649.33	1309995.46	Картометрический	1.00	-
323	552640.73	1309981.54	Картометрический	1.00	-
324	552631.52	1309946.17	Картометрический	1.00	-
325	552659.18	1309938.57	Картометрический	1.00	-
326	552692.40	1309929.13	Картометрический	1.00	-
327	552733.97	1309918.16	Картометрический	1.00	-
328	552779.01	1309904.18	Картометрический	1.00	-
329	552791.56	1309900.51	Картометрический	1.00	-
330	552785.46	1309886.32	Картометрический	1.00	-
331	552785.53	1309882.32	Картометрический	1.00	-
332	552751.41	1309873.08	Картометрический	1.00	-
333	552746.15	1309868.89	Картометрический	1.00	-
334	552747.65	1309783.78	Картометрический	1.00	-
335	552655.24	1309832.04	Картометрический	1.00	-
336	552649.86	1309829.95	Картометрический	1.00	-
337	552643.06	1309827.39	Картометрический	1.00	-
338	552640.06	1309826.31	Картометрический	1.00	-
339	552646.57	1309824.55	Картометрический	1.00	-
340	552698.56	1309799.19	Картометрический	1.00	-
341	552774.83	1309758.39	Картометрический	1.00	-
342	552787.55	1309745.91	Картометрический	1.00	-
343	552624.45	1309746.78	Картометрический	1.00	-
344	552605.46	1309767.15	Картометрический	1.00	-
345	552595.20	1309758.42	Картометрический	1.00	-
346	552549.49	1309751.36	Картометрический	1.00	-
347	552552.94	1309797.18	Картометрический	1.00	-
348	552524.39	1309800.19	Картометрический	1.00	-
349	552493.61	1309802.96	Картометрический	1.00	-
350	552474.52	1309805.44	Картометрический	1.00	-
351	552466.09	1309803.17	Картометрический	1.00	-
352	552431.75	1309781.68	Картометрический	1.00	-
353	552435.95	1309739.50	Картометрический	1.00	-
354	552351.78	1309736.73	Картометрический	1.00	-
355	552352.08	1309741.83	Картометрический	1.00	-
356	552343.35	1309726.32	Картометрический	1.00	-
357	552342.27	1309716.09	Картометрический	1.00	-
358	552342.54	1309702.08	Картометрический	1.00	-
359	552344.17	1309685.67	Картометрический	1.00	-
360	552346.91	1309668.66	Картометрический	1.00	-
361	552350.19	1309649.39	Картометрический	1.00	-
362	552353.89	1309629.33	Картометрический	1.00	-
363	552358.02	1309605.72	Картометрический	1.00	-
364	552363.27	1309572.86	Картометрический	1.00	-
365	552373.09	1309515.27	Картометрический	1.00	-
366	552409.79	1309514.36	Картометрический	1.00	-
367	552450.72	1309478.85	Картометрический	1.00	-
368	552512.36	1309461.22	Картометрический	1.00	-
369	552558.96	1309443.08	Картометрический	1.00	-

1	2	3	4	5	6
370	552493.10	1309364.38	Картометрический	1.00	-
371	552457.88	1309329.02	Картометрический	1.00	-
372	552413.52	1309337.59	Картометрический	1.00	-
373	552407.30	1309339.75	Картометрический	1.00	-
374	552413.66	1309310.80	Картометрический	1.00	-
375	552421.56	1309282.06	Картометрический	1.00	-
376	552448.81	1309191.46	Картометрический	1.00	-
377	552470.22	1309114.84	Картометрический	1.00	-
378	552496.76	1309023.77	Картометрический	1.00	-
379	552518.58	1308952.24	Картометрический	1.00	-
380	552530.96	1308911.05	Картометрический	1.00	-
1	552537.59	1308888.47	Картометрический	1.00	-

3. Сведения о характерных точках части (частей) границы объекта

Обозначение характерных точек части границы	Координаты, м		Метод определения координат характерной точки	Средняя квадратическая погрешность положения характерной точки (Mt), м	Описание обозначения точки на местности (при наличии)
	X	Y			
1	2	3	4	5	6
Часть №					
-	-	-	-	-	-

Раздел 3

Сведения о местоположении измененных (уточненных) границ объекта							
1. Система координат: -							
2. Сведения о характерных точках границ объекта							
Обозначение характерных точек границ	Существующие координаты, м		Измененные (уточненные) координаты, м		Метод определения координат характерной точки	Средняя квадратическая погрешность положения характерной точки (Mt), м	Описание обозначения точки на местности (при наличии)
	X	Y	X	Y			
1	2	3	4	5	6	7	8
-	-	-	-	-	-	-	-
3.Сведения о характерных точках части (частей) границы объекта							
Часть №							
-	-	-	-	-	-	-	-

Рисунок 4

Схема границ объекта

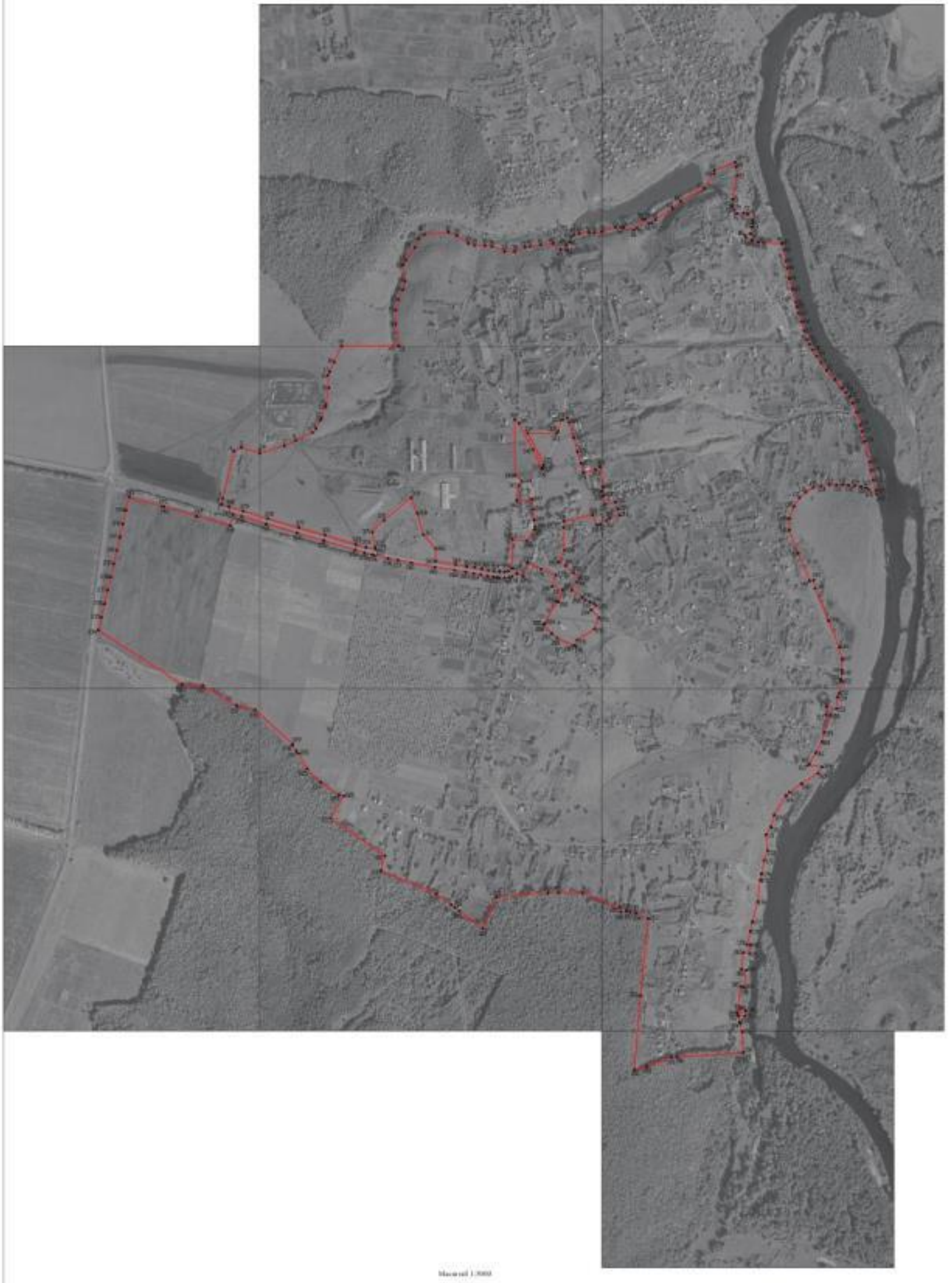

Масштаб 1:3000

Минимум условных знаков и обозначений:

- граница территориальной зоны
- характерные точки границы территориальной зоны

Заместитель руководителя КУИО архитектурно-строительного центра

Подпись А.В. Романов Дата «27» сентября 2020 г.

М.П.

ОПИСАНИЕ МЕСТОПОЛОЖЕНИЯ ГРАНИЦ

Общественно-деловая зона села Карачун - ОД/1

(наименование объекта, местоположение границ которого описано
(далее - объект)

Раздел 1

Сведения об объекте		
№ п/п	Характеристики объекта	Описание характеристик
1	2	3
1	Местоположение объекта	Воронежская область, Рамонский муниципальный район, Карачунское сельское поселение, село Карачун
2	Площадь объекта ± величина погрешности определения площади (Р ± Дельта Р)	85451+/-1023 м²
3	Иные характеристики объекта	-

Раздел 2

Сведения о местоположении границ объекта					
1. Система координат: МСК - 36, зона 1					
2. Сведения о характерных точках границ объекта					
Обозначение характерных точек границ	Координаты, м		Метод определения координат характерной точки	Средняя квадратическая погрешность положения характерной точки (Mt), м	Описание обозначения точки на местности (при наличии)
	X	Y			
1	2	3	4	5	6
1	552747.65	1309783.78	Картометрический	1.00	-
2	552746.15	1309868.89	Картометрический	1.00	-
3	552751.41	1309873.08	Картометрический	1.00	-
4	552785.53	1309882.32	Картометрический	1.00	-
5	552785.46	1309886.32	Картометрический	1.00	-
6	552791.56	1309900.51	Картометрический	1.00	-
7	552779.01	1309904.18	Картометрический	1.00	-
8	552733.97	1309918.16	Картометрический	1.00	-
9	552692.40	1309929.13	Картометрический	1.00	-
10	552659.18	1309938.57	Картометрический	1.00	-
11	552631.52	1309946.17	Картометрический	1.00	-
12	552640.73	1309981.54	Картометрический	1.00	-
13	552649.33	1309995.46	Картометрический	1.00	-
14	552590.64	1310006.11	Картометрический	1.00	-
15	552577.05	1310001.14	Картометрический	1.00	-
16	552564.89	1310004.53	Картометрический	1.00	-
17	552562.24	1310003.71	Картометрический	1.00	-
18	552539.31	1310009.60	Картометрический	1.00	-
19	552545.54	1310040.86	Картометрический	1.00	-
20	552525.47	1310047.08	Картометрический	1.00	-
21	552507.70	1310052.30	Картометрический	1.00	-
22	552499.14	1310023.03	Картометрический	1.00	-
23	552491.26	1310014.36	Аналитический	0.10	-
24	552480.88	1309996.28	Аналитический	0.10	-
25	552478.01	1309986.11	Картометрический	1.00	-
26	552507.88	1309973.23	Картометрический	1.00	-
27	552489.57	1309890.21	Картометрический	1.00	-
28	552470.86	1309889.71	Аналитический	0.10	-
29	552405.18	1309890.89	Аналитический	0.10	-
30	552370.59	1309874.14	Картометрический	1.00	-
31	552359.12	1309894.75	Картометрический	1.00	-
32	552339.33	1309917.98	Картометрический	1.00	-
33	552322.60	1309935.60	Аналитический	0.10	-
34	552312.25	1309928.72	Картометрический	1.00	-
35	552289.50	1309911.92	Картометрический	1.00	-
36	552267.01	1309941.28	Картометрический	1.00	-

1	2	3	4	5	6
37	552259.18	1309952.19	Картометрический	1.00	-
38	552253.85	1309964.90	Картометрический	1.00	-
39	552248.83	1309977.24	Картометрический	1.00	-
40	552243.39	1309984.65	Картометрический	1.00	-
41	552229.79	1309969.70	Картометрический	1.00	-
42	552207.07	1309991.56	Картометрический	1.00	-
43	552174.79	1309979.11	Картометрический	1.00	-
44	552142.11	1309928.79	Картометрический	1.00	-
45	552124.53	1309924.57	Картометрический	1.00	-
46	552126.96	1309919.20	Картометрический	1.00	-
47	552148.07	1309870.18	Картометрический	1.00	-
48	552160.50	1309854.42	Картометрический	1.00	-
49	552186.46	1309830.47	Картометрический	1.00	-
50	552187.05	1309830.91	Картометрический	1.00	-
51	552191.25	1309834.08	Картометрический	1.00	-
52	552255.58	1309867.36	Картометрический	1.00	-
53	552253.07	1309873.62	Картометрический	1.00	-
54	552287.44	1309885.86	Картометрический	1.00	-
55	552298.13	1309855.48	Аналитический	0.10	-
56	552332.23	1309865.44	Аналитический	0.10	-
57	552350.01	1309822.31	Аналитический	0.10	-
58	552368.02	1309784.59	Аналитический	0.10	-
59	552328.58	1309770.66	Аналитический	0.10	-
60	552337.44	1309752.29	Аналитический	0.10	-
61	552352.08	1309741.83	Аналитический	0.10	-
62	552351.78	1309736.73	Картометрический	1.00	-
63	552435.95	1309739.50	Картометрический	1.00	-
64	552431.75	1309781.68	Картометрический	1.00	-
65	552466.09	1309803.17	Картометрический	1.00	-
66	552474.52	1309805.44	Картометрический	1.00	-
67	552493.61	1309802.96	Картометрический	1.00	-
68	552524.39	1309800.19	Аналитический	0.10	-
69	552552.94	1309797.18	Аналитический	0.10	-
70	552549.49	1309751.36	Аналитический	0.10	-
71	552595.20	1309758.42	Картометрический	1.00	-
72	552605.46	1309767.15	Аналитический	0.10	-
73	552613.29	1309801.64	Картометрический	1.00	-
74	552614.94	1309807.90	Картометрический	1.00	-
75	552616.70	1309811.30	Картометрический	1.00	-
76	552618.94	1309814.64	Картометрический	1.00	-
77	552640.06	1309826.31	Картометрический	1.00	-
78	552643.06	1309827.39	Картометрический	1.00	-
79	552649.86	1309829.95	Картометрический	1.00	-
80	552655.24	1309832.04	Картометрический	1.00	-
1	552747.65	1309783.78	Картометрический	1.00	-

3. Сведения о характерных точках части (частей) границы объекта					
Обозначение характерных точек части границы	Координаты, м		Метод определения координат характерной точки	Средняя квадратическая погрешность положения характерной точки (Mt), м	Описание обозначения точки на местности (при наличии)
	X	Y			
1	2	3	4	5	6
Часть №					
-	-	-	-	-	-

Раздел 3

Сведения о местоположении измененных (уточненных) границ объекта							
1. Система координат: -							
2. Сведения о характерных точках границ объекта							
Обозначение характерных точек границ	Существующие координаты, м		Измененные (уточненные) координаты, м		Метод определения координат характерной точки	Средняя квадратическая погрешность положения характерной точки (Mt), м	Описание обозначения точки на местности (при наличии)
	X	Y	X	Y			
1	2	3	4	5	6	7	8
-	-	-	-	-	-	-	-
3.Сведения о характерных точках части (частей) границы объекта							
Часть №							
-	-	-	-	-	-	-	-

Раздел 4

План границ объекта

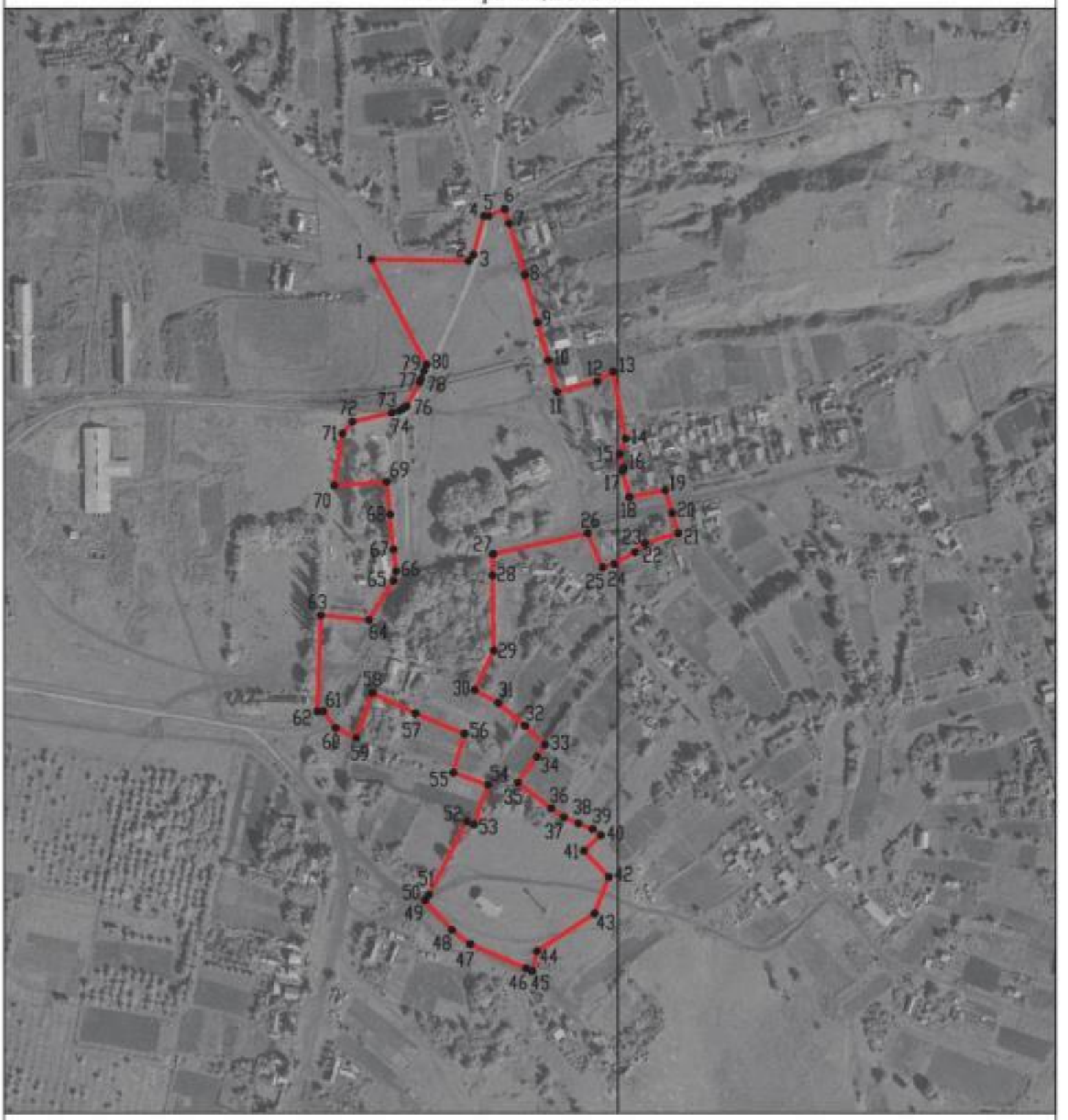

Масштаб 1:5000

Используемые условные знаки и обозначения:

границы территориальной зоны

•1 характерная точка границ территориальной зоны

Заместитель руководителя БУВО «Нормативно-проектный центр»

Подпись _____ А.В. Ромашов Дата « 22 » октября 2020 г.

Место для оттиска печати (при наличии) лица, составившего описание местоположения границ объекта

ОПИСАНИЕ МЕСТОПОЛОЖЕНИЯ ГРАНИЦ

Зона улиц, дорог, инженерной и транспортной инфраструктуры села Карачун - ИТ1/1

(наименование объекта, местоположение границ которого описано
(далее - объект)

Раздел 1

Сведения об объекте		
№ п/п	Характеристики объекта	Описание характеристик
1	2	3
1	Местоположение объекта	Воронежская область, Рамонский муниципальный район, Карачунское сельское поселение, село Карачун
2	Площадь объекта ± величина погрешности определения площади (Р ± Дельта Р)	15057+/-429 м²
3	Иные характеристики объекта	-

Раздел 2

Сведения о местоположении границ объекта					
1. Система координат: МСК - 36, зона 1					
2. Сведения о характерных точках границ объекта					
Обозначение характерных точек границ	Координаты, м		Метод определения координат характерной точки	Средняя квадратическая погрешность положения характерной точки (Mt), м	Описание обозначения точки на местности (при наличии)
	X	Y			
1	2	3	4	5	6
1	552537.59	1308888.47	Аналитический	5.00	-
2	552530.96	1308911.05	Аналитический	5.00	-
3	552518.58	1308952.24	Аналитический	5.00	-
4	552496.76	1309023.77	Аналитический	5.00	-
5	552470.22	1309114.84	Аналитический	5.00	-
6	552448.81	1309191.46	Аналитический	5.00	-
7	552421.56	1309282.06	Аналитический	5.00	-
8	552413.66	1309310.80	Аналитический	5.00	-
9	552407.30	1309339.75	Аналитический	5.00	-
10	552398.06	1309379.64	Аналитический	5.00	-
11	552392.44	1309407.48	Аналитический	5.00	-
12	552384.52	1309444.94	Аналитический	5.00	-
13	552373.09	1309515.27	Аналитический	5.00	-
14	552363.27	1309572.86	Аналитический	5.00	-
15	552358.02	1309605.72	Аналитический	5.00	-
16	552353.89	1309629.33	Аналитический	5.00	-
17	552350.19	1309649.39	Аналитический	5.00	-
18	552346.91	1309668.66	Аналитический	5.00	-
19	552344.17	1309685.67	Аналитический	5.00	-
20	552342.54	1309702.08	Аналитический	5.00	-
21	552342.27	1309716.09	Аналитический	5.00	-
22	552343.35	1309726.32	Аналитический	5.00	-
23	552352.08	1309741.83	Аналитический	5.00	-
24	552337.44	1309752.29	Аналитический	5.00	-
25	552327.88	1309738.33	Аналитический	5.00	-
26	552324.72	1309729.13	Аналитический	5.00	-
27	552323.84	1309716.11	Аналитический	5.00	-
28	552324.12	1309700.12	Аналитический	5.00	-
29	552324.97	1309693.66	Аналитический	5.00	-
30	552326.20	1309684.24	Аналитический	5.00	-
31	552326.36	1309683.07	Аналитический	5.00	-
32	552329.15	1309665.73	Аналитический	5.00	-
33	552332.46	1309646.24	Аналитический	5.00	-
34	552336.17	1309626.15	Аналитический	5.00	-
35	552340.26	1309602.75	Аналитический	5.00	-
36	552345.78	1309570.33	Аналитический	5.00	-

1	2	3	4	5	6
37	552355.39	1309512.28	Аналитический	5.00	-
38	552367.89	1309442.93	Аналитический	5.00	-
39	552374.78	1309404.01	Аналитический	5.00	-
40	552380.48	1309375.80	Аналитический	5.00	-
41	552389.95	1309335.48	Аналитический	5.00	-
42	552391.90	1309327.80	Аналитический	5.00	-
43	552397.12	1309307.19	Аналитический	5.00	-
44	552405.91	1309278.63	Аналитический	5.00	-
45	552432.88	1309187.73	Аналитический	5.00	-
46	552455.11	1309110.54	Аналитический	5.00	-
47	552482.17	1309019.80	Аналитический	5.00	-
48	552503.04	1308947.37	Аналитический	5.00	-
49	552509.39	1308922.65	Аналитический	5.00	-
50	552520.37	1308884.48	Аналитический	5.00	-
1	552537.59	1308888.47	Аналитический	5.00	-

3. Сведения о характерных точках части (частей) границы объекта

Обозначение характерных точек части границы	Координаты, м		Метод определения координат характерной точки	Средняя квадратическая погрешность положения характерной точки (Mt), м	Описание обозначения точки на местности (при наличии)
	X	Y			
1	2	3	4	5	6
Часть №					
-	-	-	-	-	-

Раздел 3

Сведения о местоположении измененных (уточненных) границ объекта							
1. Система координат: -							
2. Сведения о характерных точках границ объекта							
Обозначение характерных точек границ	Существующие координаты, м		Измененные (уточненные) координаты, м		Метод определения координат характерной точки	Средняя квадратическая погрешность положения характерной точки (Mt), м	Описание обозначения точки на местности (при наличии)
	X	Y	X	Y			
1	2	3	4	5	6	7	8
-	-	-	-	-	-	-	-
3.Сведения о характерных точках части (частей) границы объекта							
Часть №							
-	-	-	-	-	-	-	-

Раздел 4

План границ объекта



Масштаб 1:5000

Используемые условные знаки и обозначения:

границы территориальной зоны

• 1 характерная точка границ территориальной зоны

Заместитель руководителя БУВО «Нормативно-проектный центр»

Подпись _____ А.В. Ромашов Дата « 22 » октября 2020 г.

Место для оттиска печати (при наличии) лица, составившего описание местоположения границ объекта

ОПИСАНИЕ МЕСТОПОЛОЖЕНИЯ ГРАНИЦ

Зона рекреационного назначения - объектов отдыха села Карачун - Р1/1

(наименование объекта, местоположение границ которого описано
(далее - объект)

Раздел 1

Сведения об объекте		
№ п/п	Характеристики объекта	Описание характеристик
1	2	3
1	Местоположение объекта	Воронежская область, Рамонский муниципальный район, Карачунское сельское поселение, село Карачун
2	Площадь объекта ± величина погрешности определения площади (Р ± Дельта Р)	197557+/-1556 м²
3	Иные характеристики объекта	-

Раздел 2

Сведения о местоположении границ объекта					
1. Система координат: МСК - 36, зона 1					
2. Сведения о характерных точках границ объекта					
Обозначение характерных точек границ	Координаты, м		Метод определения координат характерной точки	Средняя квадратическая погрешность положения характерной точки (Mt), м	Описание обозначения точки на местности (при наличии)
	X	Y			
1	2	3	4	5	6
1	552464.34	1310548.55	Картометрический	1.00	-
2	552497.77	1310547.85	Картометрический	1.00	-
3	552533.42	1310561.44	Картометрический	1.00	-
4	552557.44	1310578.12	Картометрический	1.00	-
5	552573.55	1310596.69	Картометрический	1.00	-
6	552587.24	1310618.91	Картометрический	1.00	-
7	552593.67	1310640.96	Картометрический	1.00	-
8	552595.97	1310666.11	Картометрический	1.00	-
9	552595.95	1310686.08	Картометрический	1.00	-
10	552595.59	1310704.09	Картометрический	1.00	-
11	552594.45	1310721.36	Картометрический	1.00	-
12	552592.26	1310740.28	Картометрический	1.00	-
13	552590.65	1310757.43	Картометрический	1.00	-
14	552588.29	1310772.75	Картометрический	1.00	-
15	552581.92	1310780.56	Картометрический	1.00	-
16	552568.78	1310802.67	Картометрический	1.00	-
17	552555.31	1310801.87	Картометрический	1.00	-
18	552535.42	1310804.79	Картометрический	1.00	-
19	552504.89	1310811.48	Картометрический	1.00	-
20	552458.13	1310818.78	Картометрический	1.00	-
21	552434.48	1310822.63	Картометрический	1.00	-
22	552399.68	1310825.19	Картометрический	1.00	-
23	552368.66	1310826.80	Картометрический	1.00	-
24	552334.40	1310828.45	Картометрический	1.00	-
25	552316.18	1310828.62	Картометрический	1.00	-
26	552283.87	1310827.90	Картометрический	1.00	-
27	552253.27	1310828.54	Картометрический	1.00	-
28	552211.94	1310824.24	Картометрический	1.00	-
29	552188.79	1310823.90	Картометрический	1.00	-
30	552161.36	1310819.91	Картометрический	1.00	-
31	552113.62	1310810.54	Картометрический	1.00	-
32	552088.95	1310803.76	Картометрический	1.00	-
33	552072.72	1310796.47	Картометрический	1.00	-
34	552057.84	1310789.58	Картометрический	1.00	-
35	552050.88	1310785.00	Картометрический	1.00	-
36	552043.87	1310784.60	Картометрический	1.00	-

1	2	3	4	5	6
37	552032.27	1310783.30	Картометрический	1.00	-
38	552016.44	1310780.61	Картометрический	1.00	-
39	552003.93	1310776.57	Картометрический	1.00	-
40	551977.01	1310768.38	Картометрический	1.00	-
41	551956.11	1310760.19	Картометрический	1.00	-
42	551944.05	1310757.52	Картометрический	1.00	-
43	551927.32	1310754.36	Картометрический	1.00	-
44	551903.18	1310745.72	Картометрический	1.00	-
45	551882.71	1310737.12	Картометрический	1.00	-
46	551861.78	1310726.58	Картометрический	1.00	-
47	551833.77	1310711.48	Картометрический	1.00	-
48	551819.43	1310703.68	Картометрический	1.00	-
49	551801.72	1310693.18	Картометрический	1.00	-
50	551782.08	1310679.41	Картометрический	1.00	-
51	551760.19	1310663.34	Картометрический	1.00	-
52	551744.81	1310652.32	Картометрический	1.00	-
53	551731.78	1310642.66	Картометрический	1.00	-
54	551710.38	1310630.77	Картометрический	1.00	-
55	551695.94	1310623.46	Картометрический	1.00	-
56	551679.22	1310611.51	Картометрический	1.00	-
57	551664.29	1310600.97	Картометрический	1.00	-
58	551652.61	1310592.66	Картометрический	1.00	-
59	551625.39	1310579.21	Картометрический	1.00	-
60	551578.94	1310548.24	Картометрический	1.00	-
61	551527.03	1310525.48	Картометрический	1.00	-
62	551484.15	1310501.65	Картометрический	1.00	-
63	551457.70	1310496.26	Картометрический	1.00	-
64	551429.35	1310489.53	Картометрический	1.00	-
65	551408.50	1310485.46	Картометрический	1.00	-
66	551385.80	1310485.18	Картометрический	1.00	-
67	551363.50	1310482.09	Картометрический	1.00	-
68	551340.73	1310476.25	Картометрический	1.00	-
69	551302.93	1310483.34	Картометрический	1.00	-
70	551289.74	1310506.90	Картометрический	1.00	-
71	551261.47	1310500.30	Картометрический	1.00	-
72	551231.32	1310509.72	Картометрический	1.00	-
73	551192.69	1310520.09	Картометрический	1.00	-
74	551170.07	1310522.92	Картометрический	1.00	-
75	551136.15	1310529.51	Картометрический	1.00	-
76	551106.94	1310526.68	Картометрический	1.00	-
77	551066.42	1310523.86	Картометрический	1.00	-
78	551029.10	1310523.03	Картометрический	1.00	-
79	550995.75	1310522.57	Картометрический	1.00	-
80	550970.63	1310523.49	Картометрический	1.00	-
81	550943.58	1310527.14	Картометрический	1.00	-
82	550942.77	1310514.54	Картометрический	1.00	-
83	550937.66	1310434.01	Картометрический	1.00	-
84	550936.38	1310413.94	Картометрический	1.00	-

1	2	3	4	5	6
85	550937.72	1310414.03	Картометрический	1.00	-
86	550996.94	1310410.80	Картометрический	1.00	-
87	551021.45	1310404.82	Картометрический	1.00	-
88	551025.45	1310403.85	Картометрический	1.00	-
89	551043.59	1310399.43	Картометрический	1.00	-
90	551043.38	1310418.69	Картометрический	1.00	-
91	551058.02	1310421.66	Картометрический	1.00	-
92	551049.47	1310397.38	Картометрический	1.00	-
93	551053.22	1310396.07	Картометрический	1.00	-
94	551129.05	1310406.32	Картометрический	1.00	-
95	551127.89	1310413.09	Картометрический	1.00	-
96	551127.17	1310417.31	Аналитический	0.10	-
97	551177.01	1310422.18	Аналитический	0.10	-
98	551179.35	1310408.59	Аналитический	0.10	-
99	551229.13	1310413.37	Картометрический	1.00	-
100	551226.08	1310432.64	Аналитический	0.10	-
101	551250.82	1310435.05	Аналитический	0.10	-
102	551252.36	1310424.63	Аналитический	0.10	-
103	551291.44	1310436.05	Аналитический	0.10	-
104	551318.78	1310440.53	Аналитический	0.10	-
105	551376.81	1310455.73	Аналитический	0.10	-
106	551440.09	1310463.68	Аналитический	0.10	-
107	551458.55	1310467.37	Аналитический	0.10	-
108	551497.72	1310475.23	Аналитический	0.10	-
109	551527.02	1310484.61	Аналитический	0.10	-
110	551573.02	1310479.81	Аналитический	0.10	-
111	551595.19	1310494.93	Аналитический	0.10	-
112	551631.51	1310503.89	Аналитический	0.10	-
113	551687.61	1310539.50	Аналитический	0.10	-
114	551696.45	1310548.91	Аналитический	0.10	-
115	551722.54	1310584.35	Аналитический	0.10	-
116	551753.29	1310632.47	Аналитический	0.10	-
117	551771.62	1310645.26	Аналитический	0.10	-
118	551775.95	1310602.25	Аналитический	0.10	-
119	551780.15	1310606.30	Аналитический	0.10	-
120	551812.59	1310626.58	Аналитический	0.10	-
121	551844.64	1310643.69	Аналитический	0.10	-
122	551870.86	1310650.23	Аналитический	0.10	-
123	551921.54	1310668.74	Аналитический	0.10	-
124	551924.04	1310655.82	Аналитический	0.10	-
125	551947.43	1310657.90	Аналитический	0.10	-
126	551941.75	1310685.97	Аналитический	0.10	-
127	551975.38	1310689.32	Аналитический	0.10	-
128	551987.09	1310694.31	Аналитический	0.10	-
129	552020.84	1310703.83	Аналитический	0.10	-
130	552022.70	1310697.66	Аналитический	0.10	-
131	552027.59	1310699.05	Аналитический	0.10	-
132	552045.49	1310702.19	Картометрический	1.00	-

1	2	3	4	5	6
133	552054.42	1310701.90	Картометрический	1.00	-
134	552087.22	1310702.03	Картометрический	1.00	-
135	552120.87	1310694.36	Картометрический	1.00	-
136	552198.72	1310663.03	Картометрический	1.00	-
137	552293.15	1310624.25	Картометрический	1.00	-
138	552317.57	1310619.90	Картометрический	1.00	-
139	552315.88	1310608.08	Картометрический	1.00	-
140	552395.83	1310574.17	Картометрический	1.00	-
1	552464.34	1310548.55	Картометрический	1.00	-
141	552787.55	1309745.91	Картометрический	1.00	-
142	552774.83	1309758.39	Картометрический	1.00	-
143	552698.56	1309799.19	Картометрический	1.00	-
144	552646.57	1309824.55	Картометрический	1.00	-
145	552640.06	1309826.31	Картометрический	1.00	-
146	552618.94	1309814.64	Картометрический	1.00	-
147	552616.70	1309811.30	Картометрический	1.00	-
148	552614.94	1309807.90	Картометрический	1.00	-
149	552613.29	1309801.64	Картометрический	1.00	-
150	552605.46	1309767.15	Аналитический	0.10	-
151	552624.45	1309746.78	Картометрический	1.00	-
141	552787.55	1309745.91	Картометрический	1.00	-

3. Сведения о характерных точках части (частей) границы объекта

Обозначение характерных точек части границы	Координаты, м		Метод определения координат характерной точки	Средняя квадратическая погрешность положения характерной точки (Mt), м	Описание обозначения точки на местности (при наличии)
	X	Y			
1	2	3	4	5	6
Часть №					
-	-	-	-	-	-

Раздел 3

Сведения о местоположении измененных (уточненных) границ объекта							
1. Система координат: -							
2. Сведения о характерных точках границ объекта							
Обозначение характерных точек границ	Существующие координаты, м		Измененные (уточненные) координаты, м		Метод определения координат характерной точки	Средняя квадратическая погрешность положения характерной точки (Mt), м	Описание обозначения точки на местности (при наличии)
	X	Y	X	Y			
1	2	3	4	5	6	7	8
-	-	-	-	-	-	-	-
3.Сведения о характерных точках части (частей) границы объекта							
Часть №							
-	-	-	-	-	-	-	-

Раздел 4

План границ объекта

Используемые условные знаки и обозначения:

границы территориальной зоны

характерная точка границ территориальной зоны

Масштаб 1:5000

Заместитель руководителя БУВО «Нормативно-проектный центр»

Подпись _____ А.В. Романов Дата «22» октября 2020 г.

Место для оттиска печати (при наличии) лица, составившего описание местоположения границ объекта

ОПИСАНИЕ МЕСТОПОЛОЖЕНИЯ ГРАНИЦ

Зона ритуальный объектов села Карачун - СН1/1

(наименование объекта, местоположение границ которого описано
(далее - объект)

Раздел 1

Сведения об объекте		
№ п/п	Характеристики объекта	Описание характеристик
1	2	3
1	Местоположение объекта	Воронежская область, Рамонский муниципальный район, Карачунское сельское поселение, село Карачун
2	Площадь объекта ± величина погрешности определения площади (Р ± Дельта Р)	19172+/-485 м²
3	Иные характеристики объекта	-

Раздел 2

Сведения о местоположении границ объекта					
1. Система координат: МСК - 36, зона 1					
2. Сведения о характерных точках границ объекта					
Обозначение характерных точек границ	Координаты, м		Метод определения координат характерной точки	Средняя квадратическая погрешность положения характерной точки (Mt), м	Описание обозначения точки на местности (при наличии)
	X	Y			
1	2	3	4	5	6
1	552457.88	1309329.02	Аналитический	0.10	-
2	552493.10	1309364.38	Аналитический	0.10	-
3	552558.96	1309443.08	Аналитический	0.10	-
4	552512.36	1309461.22	Аналитический	0.10	-
5	552450.72	1309478.85	Аналитический	0.10	-
6	552409.79	1309514.36	Аналитический	0.10	-
7	552373.09	1309515.27	Аналитический	0.10	-
8	552384.52	1309444.94	Аналитический	0.10	-
9	552392.44	1309407.48	Аналитический	0.10	-
10	552398.06	1309379.64	Аналитический	0.10	-
11	552407.30	1309339.75	Аналитический	0.10	-
12	552413.52	1309337.59	Аналитический	0.10	-
1	552457.88	1309329.02	Аналитический	0.10	-
3. Сведения о характерных точках части (частей) границы объекта					
Обозначение характерных точек части границы	Координаты, м		Метод определения координат характерной точки	Средняя квадратическая погрешность положения характерной точки (Mt), м	Описание обозначения точки на местности (при наличии)
	X	Y			
1	2	3	4	5	6
Часть №					
-	-	-	-	-	-

Раздел 3

Сведения о местоположении измененных (уточненных) границ объекта							
1. Система координат: -							
2. Сведения о характерных точках границ объекта							
Обозначение характерных точек границ	Существующие координаты, м		Измененные (уточненные) координаты, м		Метод определения координат характерной точки	Средняя квадратическая погрешность положения характерной точки (Mt), м	Описание обозначения точки на местности (при наличии)
	X	Y	X	Y			
1	2	3	4	5	6	7	8
-	-	-	-	-	-	-	-
3.Сведения о характерных точках части (частей) границы объекта							
Часть №							
-	-	-	-	-	-	-	-

Раздел 4

План границ объекта

Используемые условные знаки и обозначения:

границы территориальной зоны

• 1 характерная точка границ территориальной зоны

Масштаб 1:2000

Заместитель руководителя БУВО «Нормативно-проектный центр»

Подпись _____ А.В. Ромашов Дата « 22 » октября 2020 г.

Место для оттиска печати (при наличии) лица, составившего описание местоположения границ объекта

Приложение №2
к правилам землепользования и застройки
Карачунского сельского поселения
Рамонского муниципального района
Воронежской области

СВЕДЕНИЯ О ГРАНИЦАХ ТЕРРИТОРИАЛЬНЫХ ЗОН, СОДЕРЖАЩИЕ ГРАФИЧЕСКОЕ ОПИСАНИЕ МЕСТОПОЛОЖЕНИЯ ГРАНИЦ ТЕРРИТОРИАЛЬНЫХ ЗОН, ПЕРЕЧЕНЬ КООРДИНАТ ХАРАКТЕРНЫХ ТОЧЕК ГРАНИЦ ТЕРРИТОРИАЛЬНЫХ ЗОН СЕЛА ГЛУШИЦЫ

ОПИСАНИЕ МЕСТОПОЛОЖЕНИЯ ГРАНИЦ

Зона застройки индивидуальными жилыми домами села Глушицы - Ж1/2

(наименование объекта, местоположение границ которого описано
(далее - объект)

Раздел 1

Сведения об объекте		
№ п/п	Характеристики объекта	Описание характеристик
1	2	3
1	Местоположение объекта	Воронежская область, Рамонский муниципальный район, Карачунское сельское поселение, село Глушицы
2	Площадь объекта ± величина погрешности определения площади (Р ± Дельта Р)	2053994+/-5016 м²
3	Иные характеристики объекта	-

Раздел 2

Сведения о местоположении границ объекта					
1. Система координат: МСК - 36, зона 1					
2. Сведения о характерных точках границ объекта					
Обозначение характерных точек границ	Координаты, м		Метод определения координат характерной точки	Средняя квадратическая погрешность положения характерной точки (Mt), м	Описание обозначения точки на местности (при наличии)
	X	Y			
1	2	3	4	5	6
1	556873.98	1309057.75	Картометрический	1.00	-
2	556907.90	1309109.90	Картометрический	1.00	-
3	556915.69	1309181.46	Картометрический	1.00	-
4	556881.59	1309227.92	Картометрический	1.00	-
5	556892.88	1309225.25	Картометрический	1.00	-
6	556908.98	1309250.01	Картометрический	1.00	-
7	556885.77	1309267.49	Картометрический	1.00	-
8	556898.08	1309283.26	Картометрический	1.00	-
9	556841.82	1309308.33	Картометрический	1.00	-
10	556808.61	1309286.04	Картометрический	1.00	-
11	556792.30	1309250.62	Картометрический	1.00	-
12	556735.80	1309285.60	Картометрический	1.00	-
13	556700.80	1309312.63	Картометрический	1.00	-
14	556724.84	1309327.36	Картометрический	1.00	-
15	556756.28	1309331.77	Картометрический	1.00	-
16	556792.33	1309353.87	Картометрический	1.00	-
17	556751.06	1309523.42	Картометрический	1.00	-
18	556663.35	1309542.26	Картометрический	1.00	-
19	556604.29	1309553.71	Картометрический	1.00	-
20	556649.03	1309625.63	Картометрический	1.00	-
21	556673.50	1309739.51	Картометрический	1.00	-
22	556688.76	1309858.68	Картометрический	1.00	-
23	556688.52	1309887.50	Картометрический	1.00	-
24	556519.14	1309890.31	Картометрический	1.00	-
25	556433.77	1309899.79	Картометрический	1.00	-
26	556389.91	1309909.21	Картометрический	1.00	-
27	556277.15	1309984.53	Картометрический	1.00	-
28	556235.82	1310032.89	Картометрический	1.00	-
29	556170.08	1310086.69	Картометрический	1.00	-
30	556098.00	1310141.01	Картометрический	1.00	-
31	556065.24	1310159.24	Картометрический	1.00	-
32	556034.94	1310171.50	Картометрический	1.00	-
33	555989.35	1310178.88	Картометрический	1.00	-
34	555927.56	1310176.31	Картометрический	1.00	-
35	555814.84	1310159.16	Картометрический	1.00	-
36	555752.94	1310147.27	Картометрический	1.00	-

1	2	3	4	5	6
37	555728.32	1310139.97	Картометрический	1.00	-
38	555612.45	1310122.92	Картометрический	1.00	-
39	555595.96	1310128.80	Картометрический	1.00	-
40	555585.32	1310135.95	Картометрический	1.00	-
41	555572.29	1310137.53	Картометрический	1.00	-
42	555561.23	1310134.84	Картометрический	1.00	-
43	555529.66	1310131.30	Картометрический	1.00	-
44	555490.81	1310126.95	Картометрический	1.00	-
45	555486.74	1310104.52	Картометрический	1.00	-
46	555452.13	1310032.88	Картометрический	1.00	-
47	555430.24	1310039.28	Картометрический	1.00	-
48	555416.17	1310040.27	Картометрический	1.00	-
49	555400.24	1310041.20	Картометрический	1.00	-
50	555398.62	1310041.39	Картометрический	1.00	-
51	555371.33	1310048.27	Картометрический	1.00	-
52	555251.24	1310124.83	Картометрический	1.00	-
53	555251.33	1310134.47	Картометрический	1.00	-
54	555226.47	1310140.78	Картометрический	1.00	-
55	555207.34	1310152.99	Картометрический	1.00	-
56	555141.40	1310152.80	Картометрический	1.00	-
57	555083.08	1310156.11	Картометрический	1.00	-
58	555063.41	1310139.43	Картометрический	1.00	-
59	555034.32	1310112.70	Картометрический	1.00	-
60	555061.31	1310037.79	Картометрический	1.00	-
61	555061.32	1310021.83	Картометрический	1.00	-
62	555039.01	1309850.27	Картометрический	1.00	-
63	555025.37	1309687.84	Картометрический	1.00	-
64	555006.52	1309519.60	Картометрический	1.00	-
65	554994.29	1309423.25	Картометрический	1.00	-
66	554982.56	1309270.95	Картометрический	1.00	-
67	554973.64	1309131.30	Картометрический	1.00	-
68	554969.60	1309064.19	Аналитический	0.10	-
69	554967.19	1309024.26	Аналитический	0.10	-
70	554964.22	1308963.24	Картометрический	1.00	-
71	554967.09	1308963.05	Картометрический	1.00	-
72	555002.69	1308960.70	Аналитический	0.10	-
73	555002.62	1308949.66	Аналитический	0.10	-
74	555021.81	1308947.91	Аналитический	0.10	-
75	555030.24	1308917.29	Аналитический	0.10	-
76	555093.53	1308915.13	Аналитический	0.10	-
77	555093.18	1308884.53	Аналитический	0.10	-
78	555070.36	1308885.44	Аналитический	0.10	-
79	555069.58	1308871.81	Аналитический	0.10	-
80	554998.40	1308874.85	Аналитический	0.10	-
81	554992.05	1308828.58	Аналитический	0.10	-
82	554962.79	1308834.04	Картометрический	1.00	-
83	554956.91	1308835.14	Аналитический	0.10	-
84	554951.31	1308760.58	Картометрический	1.00	-

1	2	3	4	5	6
85	554989.20	1308749.59	Картометрический	1.00	-
86	555032.76	1308726.61	Картометрический	1.00	-
87	555072.40	1308718.13	Картометрический	1.00	-
88	555095.23	1308715.94	Картометрический	1.00	-
89	555109.12	1308706.99	Картометрический	1.00	-
90	555199.21	1308648.93	Картометрический	1.00	-
91	555203.96	1308666.22	Картометрический	1.00	-
92	555205.30	1308671.10	Картометрический	1.00	-
93	555242.06	1308828.74	Картометрический	1.00	-
94	555255.80	1308882.70	Картометрический	1.00	-
95	555266.35	1308934.49	Картометрический	1.00	-
96	555273.92	1309028.69	Картометрический	1.00	-
97	555277.66	1309050.44	Картометрический	1.00	-
98	555310.84	1309127.55	Картометрический	1.00	-
99	555303.44	1309129.76	Картометрический	1.00	-
100	555291.57	1309133.92	Картометрический	1.00	-
101	555295.75	1309170.18	Картометрический	1.00	-
102	555296.66	1309182.17	Картометрический	1.00	-
103	555284.42	1309190.60	Картометрический	1.00	-
104	555284.07	1309223.19	Картометрический	1.00	-
105	555305.05	1309222.57	Картометрический	1.00	-
106	555336.18	1309229.21	Аналитический	0.10	-
107	555345.65	1309344.90	Аналитический	0.10	-
108	555352.97	1309368.97	Аналитический	0.10	-
109	555425.81	1309485.33	Аналитический	0.10	-
110	555514.62	1309615.32	Аналитический	0.10	-
111	555524.02	1309632.11	Аналитический	0.10	-
112	555539.30	1309662.02	Аналитический	0.10	-
113	555576.38	1309709.09	Аналитический	0.10	-
114	555638.59	1309769.77	Аналитический	0.10	-
115	555646.59	1309760.82	Аналитический	0.10	-
116	555639.85	1309754.80	Аналитический	0.10	-
117	555585.34	1309701.07	Аналитический	0.10	-
118	555548.73	1309654.59	Аналитический	0.10	-
119	555534.62	1309626.49	Аналитический	0.10	-
120	555524.84	1309609.00	Аналитический	0.10	-
121	555435.85	1309478.75	Аналитический	0.10	-
122	555363.99	1309363.95	Аналитический	0.10	-
123	555357.51	1309342.64	Аналитический	0.10	-
124	555348.05	1309227.82	Аналитический	0.10	-
125	555345.83	1309228.08	Картометрический	1.00	-
126	555340.33	1309181.19	Картометрический	1.00	-
127	555330.47	1309152.92	Картометрический	1.00	-
128	555285.38	1309048.15	Картометрический	1.00	-
129	555281.86	1309027.69	Картометрический	1.00	-
130	555274.28	1308933.37	Картометрический	1.00	-
131	555263.60	1308880.91	Картометрический	1.00	-
132	555249.83	1308826.85	Картометрический	1.00	-

1	2	3	4	5	6
133	555213.06	1308669.13	Картометрический	1.00	-
134	555211.54	1308663.58	Картометрический	1.00	-
135	555201.96	1308628.70	Картометрический	1.00	-
136	555198.65	1308621.50	Картометрический	1.00	-
137	555186.45	1308504.63	Аналитический	0.10	-
138	555242.23	1308458.51	Картометрический	1.00	-
139	555276.57	1308439.97	Картометрический	1.00	-
140	555318.62	1308425.50	Картометрический	1.00	-
141	555382.12	1308423.28	Картометрический	1.00	-
142	555400.17	1308395.77	Картометрический	1.00	-
143	555425.73	1308363.01	Картометрический	1.00	-
144	555466.37	1308401.12	Картометрический	1.00	-
145	555535.74	1308436.06	Картометрический	1.00	-
146	555544.13	1308508.23	Картометрический	1.00	-
147	555548.29	1308506.15	Картометрический	1.00	-
148	555612.21	1308470.10	Картометрический	1.00	-
149	555627.36	1308535.78	Картометрический	1.00	-
150	555611.20	1308560.81	Картометрический	1.00	-
151	555603.41	1308589.69	Картометрический	1.00	-
152	555582.46	1308600.32	Картометрический	1.00	-
153	555616.97	1308669.07	Картометрический	1.00	-
154	555627.80	1308660.36	Картометрический	1.00	-
155	555658.18	1308654.62	Картометрический	1.00	-
156	555692.05	1308653.88	Картометрический	1.00	-
157	555698.78	1308691.03	Картометрический	1.00	-
158	555756.18	1308681.31	Картометрический	1.00	-
159	555782.10	1308704.48	Картометрический	1.00	-
160	555790.98	1308723.78	Картометрический	1.00	-
161	555791.23	1308814.46	Картометрический	1.00	-
162	555786.69	1308815.96	Аналитический	0.10	-
163	555644.05	1308844.67	Аналитический	0.10	-
164	555650.84	1308899.26	Аналитический	0.10	-
165	555692.37	1308896.85	Картометрический	1.00	-
166	555774.46	1308890.43	Аналитический	0.10	-
167	555782.63	1308889.79	Аналитический	0.10	-
168	555804.42	1308883.91	Аналитический	0.10	-
169	555792.09	1308814.90	Картометрический	1.00	-
170	555834.74	1308828.78	Картометрический	1.00	-
171	555856.36	1308849.50	Картометрический	1.00	-
172	555883.96	1308911.61	Картометрический	1.00	-
173	555893.93	1308981.74	Картометрический	1.00	-
174	555906.96	1309036.55	Картометрический	1.00	-
175	555920.12	1309057.45	Картометрический	1.00	-
176	555949.87	1309061.89	Картометрический	1.00	-
177	556016.29	1309157.07	Картометрический	1.00	-
178	556152.49	1309107.52	Картометрический	1.00	-
179	556217.40	1309092.55	Картометрический	1.00	-
180	556302.99	1309251.73	Картометрический	1.00	-

1	2	3	4	5	6
181	556447.55	1309276.57	Картометрический	1.00	-
182	556478.51	1309297.94	Картометрический	1.00	-
183	556540.27	1309325.08	Картометрический	1.00	-
184	556478.46	1309116.08	Аналитический	0.30	-
185	556542.67	1309129.89	Аналитический	0.30	-
186	556554.19	1309093.52	Аналитический	0.30	-
187	556581.12	1309022.30	Аналитический	0.30	-
188	556594.79	1309139.09	Картометрический	1.00	-
189	556600.02	1309173.92	Картометрический	1.00	-
190	556649.04	1309158.23	Картометрический	1.00	-
191	556745.16	1309162.64	Картометрический	1.00	-
192	556736.38	1309099.82	Картометрический	1.00	-
193	556800.46	1309097.32	Картометрический	1.00	-
1	556873.98	1309057.75	Картометрический	1.00	-

3. Сведения о характерных точках части (частей) границы объекта

Обозначение характерных точек части границы	Координаты, м		Метод определения координат характерной точки	Средняя квадратическая погрешность положения характерной точки (Mt), м	Описание обозначения точки на местности (при наличии)
	X	Y			
1	2	3	4	5	6
Часть №					
-	-	-	-	-	-

Раздел 3

Сведения о местоположении измененных (уточненных) границ объекта							
1. Система координат: -							
2. Сведения о характерных точках границ объекта							
Обозначение характерных точек границ	Существующие координаты, м		Измененные (уточненные) координаты, м		Метод определения координат характерной точки	Средняя квадратическая погрешность положения характерной точки (Mt), м	Описание обозначения точки на местности (при наличии)
	X	Y	X	Y			
1	2	3	4	5	6	7	8
-	-	-	-	-	-	-	-
3.Сведения о характерных точках части (частей) границы объекта							
Часть №							
-	-	-	-	-	-	-	-

Раздел 4

План границ объекта

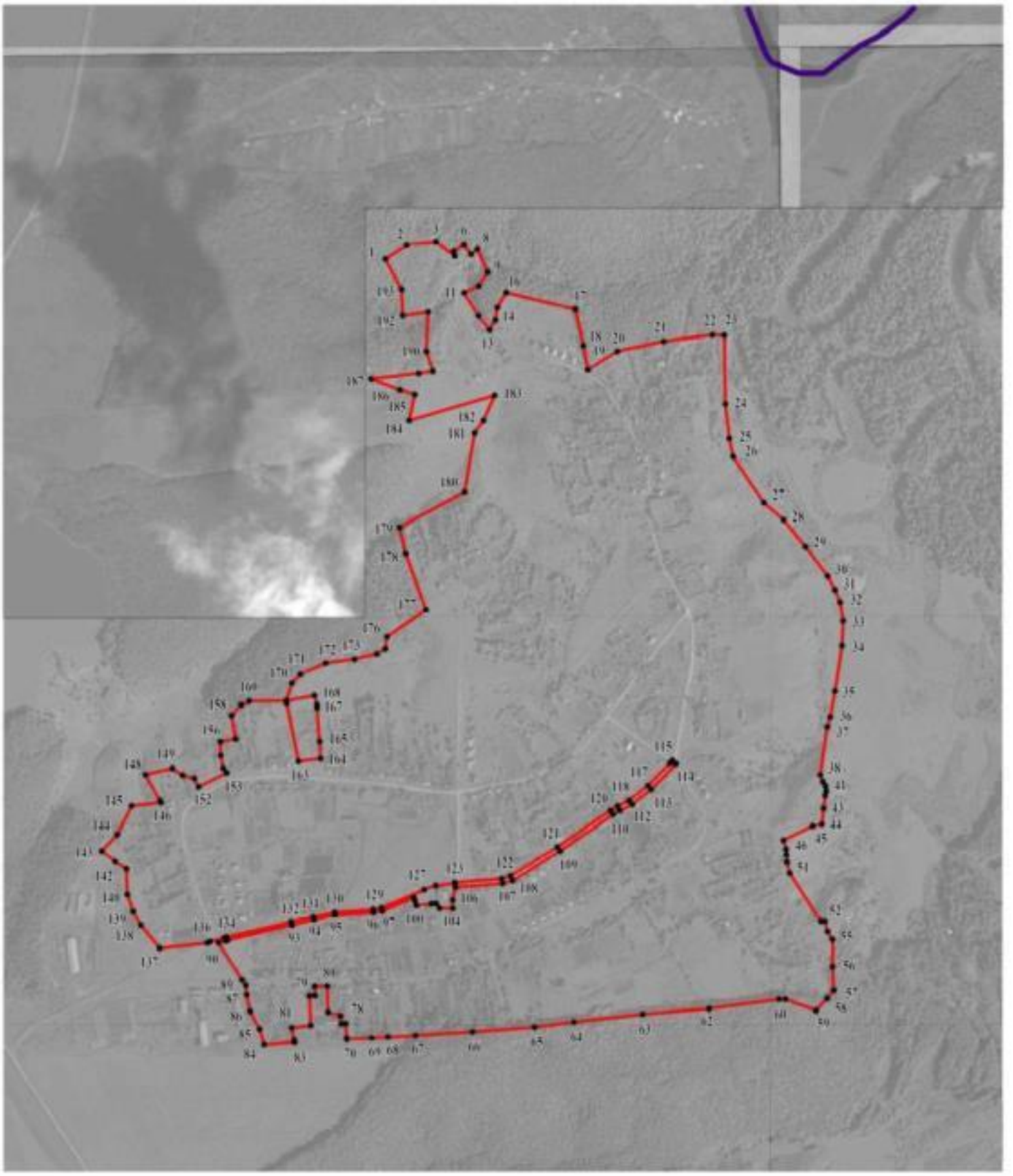

Используемые условные знаки и обозначения:

границы территориальной зоны

границы муниципального образования

•1 характерная точка границ территориальной зоны

Масштаб 1:10000

Заместитель руководителя БУВО «Нормативно-проектный центр»

Подпись А.В. Ромашов Дата « 22 » октября 2020 г.

Место для оттиска печати (при наличии) лица, составившего описание местоположения границ объекта

ОПИСАНИЕ МЕСТОПОЛОЖЕНИЯ ГРАНИЦ

Общественно-деловая зона села Глушицы - ОД/2

(наименование объекта, местоположение границ которого описано
(далее - объект)

Раздел 1

Сведения об объекте		
№ п/п	Характеристики объекта	Описание характеристик
1	2	3
1	Местоположение объекта	Воронежская область, Рамонский муниципальный район, Карачунское сельское поселение, село Глушицы
2	Площадь объекта ± величина погрешности определения площади (Р ± Дельта Р)	13335+/-404 м²
3	Иные характеристики объекта	-

Раздел 2

Сведения о местоположении границ объекта					
1. Система координат: МСК - 36, зона 1					
2. Сведения о характерных точках границ объекта					
Обозначение характерных точек границ	Координаты, м		Метод определения координат характерной точки	Средняя квадратическая погрешность положения характерной точки (Mt), м	Описание обозначения точки на местности (при наличии)
	X	Y			
1	2	3	4	5	6
1	555093.18	1308884.53	Аналитический	0.10	-
2	555093.53	1308915.13	Аналитический	0.10	-
3	555030.24	1308917.29	Аналитический	0.10	-
4	555021.81	1308947.91	Аналитический	0.10	-
5	555002.62	1308949.66	Аналитический	0.10	-
6	555002.69	1308960.70	Аналитический	0.10	-
7	554967.09	1308963.05	Картометрический	1.00	-
8	554964.22	1308963.24	Аналитический	0.10	-
9	554956.83	1308883.96	Аналитический	0.10	-
10	554956.91	1308835.14	Аналитический	0.10	-
11	554962.79	1308834.04	Картометрический	1.00	-
12	554992.05	1308828.58	Аналитический	0.10	-
13	554998.40	1308874.85	Аналитический	0.10	-
14	555069.58	1308871.81	Аналитический	0.10	-
15	555070.36	1308885.44	Аналитический	0.10	-
1	555093.18	1308884.53	Аналитический	0.10	-
16	555310.84	1309127.55	Картометрический	1.00	-
17	555323.00	1309155.83	Картометрический	1.00	-
18	555331.54	1309180.31	Аналитический	0.10	-
19	555332.48	1309183.00	Аналитический	0.10	-
20	555335.74	1309210.80	Аналитический	0.10	-
21	555335.98	1309212.80	Картометрический	1.00	-
22	555337.88	1309229.01	Аналитический	0.10	-
23	555336.18	1309229.21	Аналитический	0.10	-
24	555305.05	1309222.57	Картометрический	1.00	-
25	555284.07	1309223.19	Картометрический	1.00	-
26	555284.42	1309190.60	Картометрический	1.00	-
27	555296.66	1309182.17	Картометрический	1.00	-
28	555295.75	1309170.18	Картометрический	1.00	-
29	555291.57	1309133.92	Картометрический	1.00	-
30	555303.44	1309129.76	Картометрический	1.00	-
16	555310.84	1309127.55	Картометрический	1.00	-

3. Сведения о характерных точках части (частей) границы объекта					
Обозначение характерных точек части границы	Координаты, м		Метод определения координат характерной точки	Средняя квадратическая погрешность положения характерной точки (Mt), м	Описание обозначения точки на местности (при наличии)
	X	Y			
1	2	3	4	5	6
Часть №					
-	-	-	-	-	-

Раздел 3

Сведения о местоположении измененных (уточненных) границ объекта							
1. Система координат: -							
2. Сведения о характерных точках границ объекта							
Обозначение характерных точек границ	Существующие координаты, м		Измененные (уточненные) координаты, м		Метод определения координат характерной точки	Средняя квадратическая погрешность положения характерной точки (Mt), м	Описание обозначения точки на местности (при наличии)
	X	Y	X	Y			
1	2	3	4	5	6	7	8
-	-	-	-	-	-	-	-
3.Сведения о характерных точках части (частей) границы объекта							
Часть №							
-	-	-	-	-	-	-	-

Раздел 4

План границ объекта

Используемые условные знаки и обозначения:

границы территориальной зоны

• 1 характерная точка границ территориальной зоны

Масштаб 1:2000

Заместитель руководителя БУВО «Нормативно-проектный центр»

Подпись _____ А.В. Романов Дата « 22 » октября 2020 г.

Место для оттиска печати (при наличии) лица, составившего описание местоположения границ объекта

ОПИСАНИЕ МЕСТОПОЛОЖЕНИЯ ГРАНИЦ

Зона улиц, дорог, инженерной и транспортной инфраструктуры
села Глушицы - ИТ1/2

(наименование объекта, местоположение границ которого описано
(далее - объект)

Раздел 1

Сведения об объекте		
№ п/п	Характеристики объекта	Описание характеристик
1	2	3
1	Местоположение объекта	Воронежская область, Рамонский муниципальный район, Карачунское сельское поселение, село Глушицы
2	Площадь объекта ± величина погрешности определения площади (Р ± Дельта Р)	12444+/-390 м²
3	Иные характеристики объекта	-

Раздел 2

Сведения о местоположении границ объекта					
1. Система координат: МСК - 36, зона 1					
2. Сведения о характерных точках границ объекта					
Обозначение характерных точек границ	Координаты, м		Метод определения координат характерной точки	Средняя квадратическая погрешность положения характерной точки (Mt), м	Описание обозначения точки на местности (при наличии)
	X	Y			
1	2	3	4	5	6
1	555198.65	1308621.50	Картометрический	1.00	-
2	555201.96	1308628.70	Картометрический	1.00	-
3	555211.54	1308663.58	Картометрический	1.00	-
4	555213.06	1308669.13	Картометрический	1.00	-
5	555249.83	1308826.85	Картометрический	1.00	-
6	555263.60	1308880.91	Картометрический	1.00	-
7	555274.28	1308933.37	Картометрический	1.00	-
8	555281.86	1309027.69	Картометрический	1.00	-
9	555285.38	1309048.15	Картометрический	1.00	-
10	555330.47	1309152.92	Картометрический	1.00	-
11	555340.33	1309181.19	Картометрический	1.00	-
12	555345.83	1309228.08	Картометрический	1.00	-
13	555348.05	1309227.82	Аналитический	0.10	-
14	555357.51	1309342.64	Аналитический	0.10	-
15	555363.99	1309363.95	Аналитический	0.10	-
16	555435.85	1309478.75	Аналитический	0.10	-
17	555524.84	1309609.00	Аналитический	0.10	-
18	555534.62	1309626.49	Аналитический	0.10	-
19	555548.73	1309654.59	Аналитический	0.10	-
20	555585.34	1309701.07	Аналитический	0.10	-
21	555639.85	1309754.80	Аналитический	0.10	-
22	555646.59	1309760.82	Аналитический	0.10	-
23	555638.59	1309769.77	Аналитический	0.10	-
24	555576.38	1309709.09	Аналитический	0.10	-
25	555539.30	1309662.02	Аналитический	0.10	-
26	555524.02	1309632.11	Аналитический	0.10	-
27	555514.62	1309615.32	Аналитический	0.10	-
28	555425.81	1309485.33	Аналитический	0.10	-
29	555352.97	1309368.97	Аналитический	0.10	-
30	555345.65	1309344.90	Аналитический	0.10	-
31	555336.18	1309229.21	Аналитический	0.10	-
32	555337.88	1309229.01	Картометрический	1.00	-
33	555335.74	1309210.80	Картометрический	1.00	-
34	555332.48	1309183.00	Картометрический	1.00	-
35	555323.00	1309155.83	Картометрический	1.00	-
36	555310.84	1309127.55	Картометрический	1.00	-

1	2	3	4	5	6
37	555277.66	1309050.44	Картометрический	1.00	-
38	555273.92	1309028.69	Картометрический	1.00	-
39	555266.35	1308934.49	Картометрический	1.00	-
40	555255.80	1308882.70	Картометрический	1.00	-
41	555242.06	1308828.74	Картометрический	1.00	-
42	555205.30	1308671.10	Картометрический	1.00	-
43	555203.96	1308666.22	Картометрический	1.00	-
44	555199.21	1308648.93	Картометрический	1.00	-
45	555201.37	1308647.54	Картометрический	1.00	-
1	555198.65	1308621.50	Картометрический	1.00	-

3. Сведения о характерных точках части (частей) границы объекта

Обозначение характерных точек части границы	Координаты, м		Метод определения координат характерной точки	Средняя квадратическая погрешность положения характерной точки (Mt), м	Описание обозначения точки на местности (при наличии)
	X	Y			
1	2	3	4	5	6
Часть №					
-	-	-	-	-	-

Раздел 3

Сведения о местоположении измененных (уточненных) границ объекта							
1. Система координат: -							
2. Сведения о характерных точках границ объекта							
Обозначение характерных точек границ	Существующие координаты, м		Измененные (уточненные) координаты, м		Метод определения координат характерной точки	Средняя квадратическая погрешность положения характерной точки (Mt), м	Описание обозначения точки на местности (при наличии)
	X	Y	X	Y			
1	2	3	4	5	6	7	8
-	-	-	-	-	-	-	-
3.Сведения о характерных точках части (частей) границы объекта							
Часть №							
-	-	-	-	-	-	-	-

План границ объекта

Используемые условные знаки и обозначения:

границы территориальной зоны

• 1 характерная точка границ территориальной зоны

Масштаб 1:5000

Заместитель руководителя БУВО «Нормативно-проектный центр»

Подпись _____ А.В. Романов Дата « 22 » октября 2020 г.

Место для оттиска печати (при наличии) лица, составившего описание местоположения границ объекта

ОПИСАНИЕ МЕСТОПОЛОЖЕНИЯ ГРАНИЦ

Зона ритуальных объектов села Глушицы - СН1/2

(наименование объекта, местоположение границ которого описано (далее - объект)

Раздел 1

Сведения об объекте		
№ п/п	Характеристики объекта	Описание характеристик
1	2	3
1	Местоположение объекта	Воронежская область, Рамонский муниципальный район, Карачунское сельское поселение, село Глушицы
2	Площадь объекта ± величина погрешности определения площади (Р ± Дельта Р)	9861+/-348 м²
3	Иные характеристики объекта	-

Раздел 2

Сведения о местоположении границ объекта					
1. Система координат: МСК - 36, зона 1					
2. Сведения о характерных точках границ объекта					
Обозначение характерных точек границ	Координаты, м		Метод определения координат характерной точки	Средняя квадратическая погрешность положения характерной точки (Mt), м	Описание обозначения точки на местности (при наличии)
	X	Y			
1	2	3	4	5	6
1	555791.23	1308814.46	Картометрический	1.00	-
2	555792.09	1308814.90	Картометрический	1.00	-
3	555804.42	1308883.91	Аналитический	0.10	-
4	555782.63	1308889.79	Аналитический	0.10	-
5	555774.46	1308890.43	Аналитический	0.10	-
6	555692.37	1308896.85	Картометрический	1.00	-
7	555650.84	1308899.26	Аналитический	0.10	-
8	555644.05	1308844.67	Аналитический	0.10	-
9	555786.69	1308815.96	Аналитический	0.10	-
1	555791.23	1308814.46	Картометрический	1.00	-
3. Сведения о характерных точках части (частей) границы объекта					
Обозначение характерных точек части границы	Координаты, м		Метод определения координат характерной точки	Средняя квадратическая погрешность положения характерной точки (Mt), м	Описание обозначения точки на местности (при наличии)
	X	Y			
1	2	3	4	5	6
Часть №					
-	-	-	-	-	-

Раздел 3

Сведения о местоположении измененных (уточненных) границ объекта							
1. Система координат: -							
2. Сведения о характерных точках границ объекта							
Обозначение характерных точек границ	Существующие координаты, м		Измененные (уточненные) координаты, м		Метод определения координат характерной точки	Средняя квадратическая погрешность положения характерной точки (Mt), м	Описание обозначения точки на местности (при наличии)
	X	Y	X	Y			
1	2	3	4	5	6	7	8
-	-	-	-	-	-	-	-
3.Сведения о характерных точках части (частей) границы объекта							
Часть №							
-	-	-	-	-	-	-	-

Раздел 4

План границ объекта

Используемые условные знаки и обозначения:

границы территориальной зоны

• 1 характерная точка границ территориальной зоны

Масштаб 1:2000

Заместитель руководителя БУВО «Нормативно-проектный центр»

Подпись _____ А.В. Ромашов Дата « 22 » октября 2020 г.

Место для оттиска печати (при наличии) лица, составившего описание местоположения границ объекта

Приложение №3
к правилам землепользования и застройки
Карачунского сельского поселения
Рамонского муниципального района
Воронежской области

СВЕДЕНИЯ О ГРАНИЦАХ ТЕРРИТОРИАЛЬНЫХ ЗОН, СОДЕРЖАЩИЕ ГРАФИЧЕСКОЕ ОПИСАНИЕ МЕСТОПОЛОЖЕНИЯ ГРАНИЦ ТЕРРИТОРИАЛЬНЫХ ЗОН, ПЕРЕЧЕНЬ КООРДИНАТ ХАРАКТЕРНЫХ ТОЧЕК ГРАНИЦ ТЕРРИТОРИАЛЬНЫХ ЗОН СЕЛА ПЕКШЕВО

ОПИСАНИЕ МЕСТОПОЛОЖЕНИЯ ГРАНИЦ

Зона застройки индивидуальными жилыми домами села Пекшево - Ж1/3

(наименование объекта, местоположение границ которого описано
(далее - объект)

Раздел 1

Сведения об объекте		
№ п/п	Характеристики объекта	Описание характеристик
1	2	3
1	Местоположение объекта	Воронежская область, Рамонский муниципальный район, Карачунское сельское поселение, село Пекшево
2	Площадь объекта ± величина погрешности определения площади (Р ± Дельта Р)	620725+/-2758 м²
3	Иные характеристики объекта	-

Раздел 2

Сведения о местоположении границ объекта					
1. Система координат: МСК - 36, зона 1					
2. Сведения о характерных точках границ объекта					
Обозначение характерных точек границ	Координаты, м		Метод определения координат характерной точки	Средняя квадратическая погрешность положения характерной точки (Mt), м	Описание обозначения точки на местности (при наличии)
	X	Y			
1	2	3	4	5	6
1	554192.03	1308861.94	Аналитический	0.20	-
2	554267.78	1308967.74	Картометрический	1.00	-
3	554297.41	1309006.08	Картометрический	1.00	-
4	554432.41	1309217.58	Картометрический	1.00	-
5	554413.04	1309345.77	Картометрический	1.00	-
6	554394.72	1309347.04	Картометрический	1.00	-
7	554321.20	1309353.77	Аналитический	0.10	-
8	554324.88	1309389.43	Аналитический	0.10	-
9	554316.11	1309392.49	Аналитический	0.10	-
10	554316.93	1309408.23	Аналитический	0.10	-
11	554311.41	1309409.16	Аналитический	0.10	-
12	554311.41	1309439.36	Аналитический	0.10	-
13	554400.08	1309433.04	Аналитический	0.10	-
14	554405.64	1309433.08	Картометрический	1.00	-
15	554403.57	1309453.81	Картометрический	1.00	-
16	554422.10	1309527.99	Картометрический	1.00	-
17	554396.43	1309542.45	Картометрический	1.00	-
18	554393.08	1309544.34	Картометрический	1.00	-
19	554386.11	1309548.26	Картометрический	1.00	-
20	554403.40	1309643.66	Картометрический	1.00	-
21	554390.54	1309676.14	Картометрический	1.00	-
22	554391.12	1309703.25	Картометрический	1.00	-
23	554371.23	1309763.85	Картометрический	1.00	-
24	554398.64	1309817.50	Картометрический	1.00	-
25	554400.74	1309836.10	Картометрический	1.00	-
26	554412.24	1309878.51	Картометрический	1.00	-
27	554417.39	1309897.70	Картометрический	1.00	-
28	554360.68	1309905.76	Картометрический	1.00	-
29	554388.61	1309949.47	Картометрический	1.00	-
30	554388.62	1309949.49	Картометрический	1.00	-
31	554415.06	1309990.88	Картометрический	1.00	-
32	554423.05	1310009.67	Картометрический	1.00	-
33	554427.55	1310020.28	Картометрический	1.00	-
34	554427.49	1310033.51	Картометрический	1.00	-
35	554427.39	1310052.48	Картометрический	1.00	-
36	554422.85	1310064.64	Картометрический	1.00	-

1	2	3	4	5	6
37	554445.86	1310091.00	Картометрический	1.00	-
38	554445.31	1310104.99	Картометрический	1.00	-
39	554444.46	1310128.15	Картометрический	1.00	-
40	554444.33	1310131.56	Картометрический	1.00	-
41	554443.02	1310131.57	Картометрический	1.00	-
42	554426.50	1310131.96	Картометрический	1.00	-
43	554401.39	1310131.43	Картометрический	1.00	-
44	554381.70	1310130.67	Картометрический	1.00	-
45	554378.51	1310130.67	Картометрический	1.00	-
46	554372.29	1310130.63	Картометрический	1.00	-
47	554362.64	1310137.77	Картометрический	1.00	-
48	554374.05	1310111.35	Картометрический	1.00	-
49	554384.60	1310108.58	Картометрический	1.00	-
50	554387.92	1310103.45	Картометрический	1.00	-
51	554350.33	1310054.15	Картометрический	1.00	-
52	554292.44	1309962.18	Картометрический	1.00	-
53	554263.42	1309951.79	Картометрический	1.00	-
54	554273.50	1309896.16	Картометрический	1.00	-
55	554280.85	1309855.64	Картометрический	1.00	-
56	554204.77	1309824.23	Картометрический	1.00	-
57	554126.68	1309817.45	Картометрический	1.00	-
58	554102.85	1309891.69	Картометрический	1.00	-
59	554071.97	1310032.20	Картометрический	1.00	-
60	554045.39	1310057.35	Картометрический	1.00	-
61	553978.58	1310111.40	Картометрический	1.00	-
62	553924.82	1310146.07	Картометрический	1.00	-
63	553895.33	1310160.80	Картометрический	1.00	-
64	553847.50	1310182.60	Картометрический	1.00	-
65	553848.65	1310250.22	Картометрический	1.00	-
66	553829.70	1310257.13	Картометрический	1.00	-
67	553833.93	1310277.06	Картометрический	1.00	-
68	553844.32	1310273.26	Картометрический	1.00	-
69	553850.62	1310302.37	Картометрический	1.00	-
70	553863.49	1310361.90	Картометрический	1.00	-
71	553831.65	1310374.39	Картометрический	1.00	-
72	553832.67	1310377.38	Картометрический	1.00	-
73	553805.42	1310392.78	Картометрический	1.00	-
74	553802.52	1310392.88	Картометрический	1.00	-
75	553800.61	1310386.57	Картометрический	1.00	-
76	553774.32	1310396.87	Картометрический	1.00	-
77	553775.88	1310410.60	Картометрический	1.00	-
78	553821.53	1310408.30	Картометрический	1.00	-
79	553824.41	1310436.22	Картометрический	1.00	-
80	553760.17	1310440.45	Картометрический	1.00	-
81	553732.05	1310431.99	Картометрический	1.00	-
82	553700.81	1310422.60	Картометрический	1.00	-
83	553684.60	1310417.73	Картометрический	1.00	-
84	553624.34	1310395.54	Картометрический	1.00	-

1	2	3	4	5	6
85	553621.00	1310404.20	Картометрический	1.00	-
86	553601.19	1310399.32	Картометрический	1.00	-
87	553603.82	1310374.52	Картометрический	1.00	-
88	553627.40	1310379.58	Картометрический	1.00	-
89	553629.04	1310371.02	Картометрический	1.00	-
90	553628.86	1310356.73	Картометрический	1.00	-
91	553628.35	1310315.12	Картометрический	1.00	-
92	553628.35	1310315.00	Картометрический	1.00	-
93	553656.24	1310313.05	Картометрический	1.00	-
94	553647.49	1310289.45	Картометрический	1.00	-
95	553660.45	1310279.72	Картометрический	1.00	-
96	553642.22	1310284.93	Картометрический	1.00	-
97	553620.10	1310294.58	Картометрический	1.00	-
98	553612.71	1310290.56	Картометрический	1.00	-
99	553608.61	1310286.18	Картометрический	1.00	-
100	553585.23	1310304.46	Картометрический	1.00	-
101	553565.54	1310283.51	Картометрический	1.00	-
102	553558.50	1310276.02	Картометрический	1.00	-
103	553577.60	1310253.04	Картометрический	1.00	-
104	553580.30	1310246.94	Аналитический	0.10	-
105	553602.93	1310231.67	Аналитический	0.10	-
106	553616.47	1310222.53	Аналитический	0.10	-
107	553627.54	1310230.41	Аналитический	0.10	-
108	553645.03	1310242.87	Аналитический	0.10	-
109	553658.33	1310243.41	Картометрический	1.00	-
110	553660.88	1310245.78	Картометрический	1.00	-
111	553655.86	1310248.64	Картометрический	1.00	-
112	553655.96	1310249.29	Картометрический	1.00	-
113	553655.61	1310249.46	Картометрический	1.00	-
114	553661.86	1310261.70	Картометрический	1.00	-
115	553668.07	1310277.62	Картометрический	1.00	-
116	553683.33	1310244.94	Картометрический	1.00	-
117	553723.70	1310255.63	Картометрический	1.00	-
118	553762.32	1310203.21	Картометрический	1.00	-
119	553738.28	1310137.09	Картометрический	1.00	-
120	553735.97	1310130.75	Картометрический	1.00	-
121	553733.99	1310125.30	Картометрический	1.00	-
122	553732.18	1310120.33	Картометрический	1.00	-
123	553727.40	1310107.05	Картометрический	1.00	-
124	553727.79	1310072.32	Картометрический	1.00	-
125	553722.49	1309985.96	Картометрический	1.00	-
126	553705.17	1309942.13	Картометрический	1.00	-
127	553703.94	1309937.61	Картометрический	1.00	-
128	553700.16	1309938.27	Аналитический	0.10	-
129	553696.33	1309938.94	Аналитический	0.10	-
130	553697.02	1309940.25	Аналитический	0.10	-
131	553695.40	1309942.13	Аналитический	0.10	-
132	553649.62	1309952.34	Аналитический	0.10	-

1	2	3	4	5	6
133	553641.15	1309954.23	Картометрический	1.00	-
134	553601.97	1309962.98	Картометрический	1.00	-
135	553596.45	1309939.91	Картометрический	1.00	-
136	553595.15	1309934.47	Картометрический	1.00	-
137	553591.68	1309935.68	Картометрический	1.00	-
138	553591.30	1309935.55	Картометрический	1.00	-
139	553587.88	1309936.30	Картометрический	1.00	-
140	553585.44	1309937.01	Картометрический	1.00	-
141	553559.33	1309945.74	Картометрический	1.00	-
142	553503.22	1309866.34	Картометрический	1.00	-
143	553380.44	1309904.77	Картометрический	1.00	-
144	553357.49	1309822.21	Картометрический	1.00	-
145	553372.73	1309782.04	Картометрический	1.00	-
146	553361.08	1309712.80	Картометрический	1.00	-
147	553398.50	1309710.70	Картометрический	1.00	-
148	553403.40	1309704.98	Картометрический	1.00	-
149	553414.52	1309703.89	Картометрический	1.00	-
150	553434.11	1309695.64	Картометрический	1.00	-
151	553438.43	1309693.07	Картометрический	1.00	-
152	553458.90	1309695.56	Картометрический	1.00	-
153	553478.37	1309698.42	Картометрический	1.00	-
154	553516.35	1309690.56	Картометрический	1.00	-
155	553547.35	1309675.12	Картометрический	1.00	-
156	553612.26	1309652.67	Картометрический	1.00	-
157	553654.19	1309634.73	Картометрический	1.00	-
158	553689.96	1309570.56	Картометрический	1.00	-
159	553697.73	1309568.23	Картометрический	1.00	-
160	553702.56	1309596.09	Картометрический	1.00	-
161	553718.65	1309595.74	Картометрический	1.00	-
162	553750.04	1309597.20	Картометрический	1.00	-
163	553748.68	1309611.53	Картометрический	1.00	-
164	553750.36	1309611.69	Картометрический	1.00	-
165	553748.36	1309632.51	Картометрический	1.00	-
166	553755.00	1309631.40	Картометрический	1.00	-
167	553782.95	1309630.80	Картометрический	1.00	-
168	553832.61	1309630.89	Картометрический	1.00	-
169	553853.46	1309633.40	Картометрический	1.00	-
170	553874.77	1309635.97	Картометрический	1.00	-
171	553939.90	1309640.96	Картометрический	1.00	-
172	553999.30	1309655.40	Картометрический	1.00	-
173	554009.38	1309502.59	Картометрический	1.00	-
174	554011.85	1309479.23	Картометрический	1.00	-
175	554013.81	1309449.33	Картометрический	1.00	-
176	554015.78	1309419.27	Картометрический	1.00	-
177	554017.61	1309390.29	Картометрический	1.00	-
178	554033.73	1309274.51	Картометрический	1.00	-
179	554035.23	1309259.73	Картометрический	1.00	-
180	553993.63	1309265.54	Картометрический	1.00	-

1	2	3	4	5	6
181	553912.15	1309274.99	Картометрический	1.00	-
182	553834.59	1309283.98	Картометрический	1.00	-
183	553817.91	1309285.11	Картометрический	1.00	-
184	553811.38	1309177.61	Картометрический	1.00	-
185	553964.72	1309170.70	Картометрический	1.00	-
186	553981.01	1309171.51	Картометрический	1.00	-
187	553992.50	1309173.26	Картометрический	1.00	-
188	553998.94	1309174.65	Картометрический	1.00	-
189	554020.08	1309179.19	Картометрический	1.00	-
190	554021.90	1309179.27	Картометрический	1.00	-
191	554042.90	1309180.50	Картометрический	1.00	-
192	554046.50	1309180.63	Картометрический	1.00	-
193	554094.58	1309182.30	Картометрический	1.00	-
194	554144.61	1309184.18	Картометрический	1.00	-
195	554156.10	1309184.50	Картометрический	1.00	-
196	554175.12	1309184.15	Аналитический	0.10	-
197	554184.01	1309247.53	Аналитический	0.10	-
198	554188.93	1309287.85	Аналитический	0.10	-
199	554193.89	1309342.58	Аналитический	0.10	-
200	554197.39	1309394.34	Аналитический	0.10	-
201	554200.18	1309458.60	Аналитический	0.10	-
202	554206.00	1309529.39	Аналитический	0.10	-
203	554216.86	1309595.72	Аналитический	0.10	-
204	554229.15	1309656.86	Аналитический	0.10	-
205	554244.86	1309718.28	Аналитический	0.10	-
206	554232.89	1309718.41	Аналитический	0.10	-
207	554203.15	1309718.77	Аналитический	0.10	-
208	554160.81	1309727.43	Картометрический	1.00	-
209	554138.71	1309770.92	Картометрический	1.00	-
210	554268.91	1309808.26	Аналитический	0.10	-
211	554278.09	1309828.60	Аналитический	0.10	-
212	554289.83	1309850.80	Аналитический	0.10	-
213	554295.23	1309848.98	Аналитический	0.10	-
214	554307.13	1309844.98	Аналитический	0.10	-
215	554291.20	1309814.44	Аналитический	0.10	-
216	554280.98	1309788.84	Аналитический	0.10	-
217	554277.52	1309779.27	Аналитический	0.10	-
218	554269.84	1309749.73	Аналитический	0.10	-
219	554261.22	1309711.95	Аналитический	0.10	-
220	554247.76	1309653.06	Аналитический	0.10	-
221	554235.52	1309592.14	Аналитический	0.10	-
222	554224.93	1309526.61	Аналитический	0.10	-
223	554219.14	1309457.24	Аналитический	0.10	-
224	554216.50	1309393.38	Аналитический	0.10	-
225	554212.98	1309341.02	Аналитический	0.10	-
226	554208.16	1309285.77	Аналитический	0.10	-
227	554203.33	1309244.35	Аналитический	0.10	-
228	554186.28	1309132.27	Аналитический	0.10	-

1	2	3	4	5	6
229	554171.03	1309033.18	Аналитический	0.10	-
230	554169.32	1309022.62	Аналитический	0.10	-
231	554167.98	1309011.31	Аналитический	0.10	-
232	554189.03	1309009.27	Картометрический	1.00	-
233	554184.66	1308992.61	Картометрический	1.00	-
234	554176.11	1308949.00	Картометрический	1.00	-
235	554166.15	1308862.73	Аналитический	0.20	-
1	554192.03	1308861.94	Аналитический	0.20	-

3. Сведения о характерных точках части (частей) границы объекта

Обозначение характерных точек части границы	Координаты, м		Метод определения координат характерной точки	Средняя квадратическая погрешность положения характерной точки (Mt), м	Описание обозначения точки на местности (при наличии)
	X	Y			
1	2	3	4	5	6
Часть №					
-	-	-	-	-	-

Раздел 3

Сведения о местоположении измененных (уточненных) границ объекта							
1. Система координат: -							
2. Сведения о характерных точках границ объекта							
Обозначение характерных точек границ	Существующие координаты, м		Измененные (уточненные) координаты, м		Метод определения координат характерной точки	Средняя квадратическая погрешность положения характерной точки (Mt), м	Описание обозначения точки на местности (при наличии)
	X	Y	X	Y			
1	2	3	4	5	6	7	8
-	-	-	-	-	-	-	-
3.Сведения о характерных точках части (частей) границы объекта							
Часть №							
-	-	-	-	-	-	-	-

Раздел 4

План границ объекта

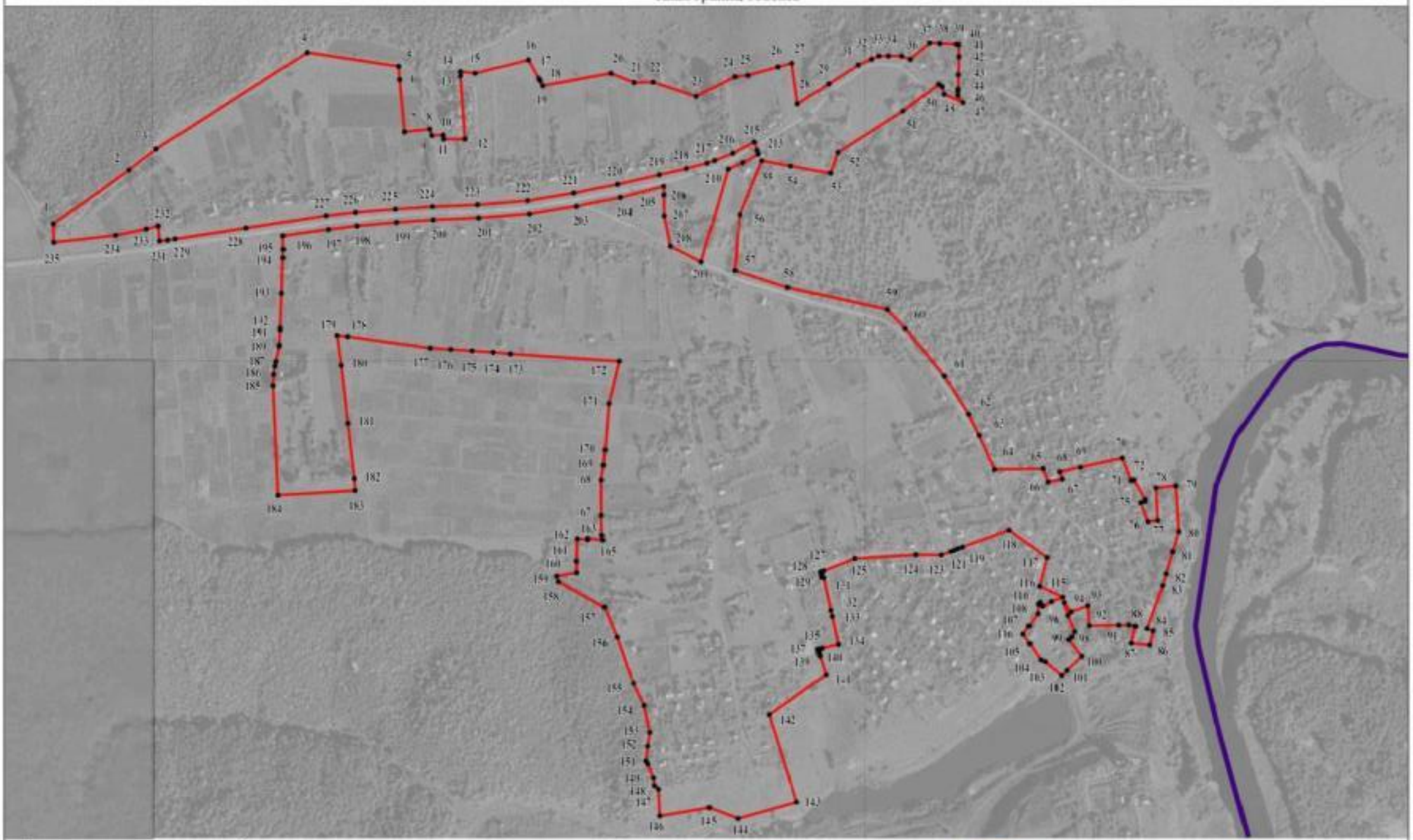

Используемые условные знаки и обозначения:

границы территориальной зоны

границы муниципального образования

• 1 характерная точка границ территориальной зоны

Масштаб 1:5000

Заместитель руководителя БУВО «Нормативно-проектный центр»

Подпись А.В. Ромашов Дата « 22 » октября 2020 г.

Место для оттиска печати (при наличии) лица, составившего описание местоположения границ объекта

ОПИСАНИЕ МЕСТОПОЛОЖЕНИЯ ГРАНИЦ

Общественно-деловая зона села Пекшево - ОД/3

(наименование объекта, местоположение границ которого описано
(далее - объект)

Раздел 1

Сведения об объекте		
№ п/п	Характеристики объекта	Описание характеристик
1	2	3
1	Местоположение объекта	Воронежская область, Рамонский муниципальный район, Карачунское сельское поселение, село Пекшево
2	Площадь объекта ± величина погрешности определения площади (Р ± Дельта Р)	7168+/-296 м²
3	Иные характеристики объекта	-

Раздел 2

Сведения о местоположении границ объекта					
1. Система координат: МСК - 36, зона 1					
2. Сведения о характерных точках границ объекта					
Обозначение характерных точек границ	Координаты, м		Метод определения координат характерной точки	Средняя квадратическая погрешность положения характерной точки (Mt), м	Описание обозначения точки на местности (при наличии)
	X	Y			
1	2	3	4	5	6
1	554244.86	1309718.28	Аналитический	0.10	-
2	554251.91	1309753.71	Аналитический	0.10	-
3	554260.41	1309784.37	Аналитический	0.10	-
4	554268.91	1309808.26	Аналитический	0.10	-
5	554138.71	1309770.92	Картометрический	1.00	-
6	554160.81	1309727.43	Картометрический	1.00	-
7	554203.15	1309718.77	Аналитический	0.10	-
8	554232.89	1309718.41	Аналитический	0.10	-
1	554244.86	1309718.28	Аналитический	0.10	-
3. Сведения о характерных точках части (частей) границы объекта					
Обозначение характерных точек части границы	Координаты, м		Метод определения координат характерной точки	Средняя квадратическая погрешность положения характерной точки (Mt), м	Описание обозначения точки на местности (при наличии)
	X	Y			
1	2	3	4	5	6
Часть №					
-	-	-	-	-	-

Раздел 3

Сведения о местоположении измененных (уточненных) границ объекта							
1. Система координат: -							
2. Сведения о характерных точках границ объекта							
Обозначение характерных точек границ	Существующие координаты, м		Измененные (уточненные) координаты, м		Метод определения координат характерной точки	Средняя квадратическая погрешность положения характерной точки (Mt), м	Описание обозначения точки на местности (при наличии)
	X	Y	X	Y			
1	2	3	4	5	6	7	8
-	-	-	-	-	-	-	-
3.Сведения о характерных точках части (частей) границы объекта							
Часть №							
-	-	-	-	-	-	-	-

Раздел 4

План границ объекта

Используемые условные знаки и обозначения:

границы территориальной зоны

Масштаб 1:2000

• 1 характерная точка границ территориальной зоны

Заместитель руководителя БУВО «Нормативно-проектный центр»

Подпись _____ А.В. Ромашов Дата « 22 » октября 2020 г.

Место для оттиска печати (при наличии) лица, составившего описание местоположения границ объекта

ОПИСАНИЕ МЕСТОПОЛОЖЕНИЯ ГРАНИЦ

Зона улиц, дорог, инженерной и транспортной инфраструктуры села Пекшево - ИТ1/3

(наименование объекта, местоположение границ которого описано
(далее - объект)

Раздел 1

Сведения об объекте		
№ п/п	Характеристики объекта	Описание характеристик
1	2	3
1	Местоположение объекта	Воронежская область, Рамонский муниципальный район, Карачунское сельское поселение, село Пекшево
2	Площадь объекта ± величина погрешности определения площади (Р ± Дельта Р)	15419+/-435 м²
3	Иные характеристики объекта	-

Раздел 2

Сведения о местоположении границ объекта					
1. Система координат: МСК - 36, зона 1					
2. Сведения о характерных точках границ объекта					
Обозначение характерных точек границ	Координаты, м		Метод определения координат характерной точки	Средняя квадратическая погрешность положения характерной точки (Mt), м	Описание обозначения точки на местности (при наличии)
	X	Y			
1	2	3	4	5	6
1	554167.98	1309011.31	Аналитический	0.10	-
2	554169.32	1309022.62	Аналитический	0.10	-
3	554171.03	1309033.18	Аналитический	0.10	-
4	554186.28	1309132.27	Аналитический	0.10	-
5	554203.33	1309244.35	Аналитический	0.10	-
6	554208.16	1309285.77	Аналитический	0.10	-
7	554212.98	1309341.02	Аналитический	0.10	-
8	554216.50	1309393.38	Аналитический	0.10	-
9	554219.14	1309457.24	Аналитический	0.10	-
10	554224.93	1309526.61	Аналитический	0.10	-
11	554235.52	1309592.14	Аналитический	0.10	-
12	554247.76	1309653.06	Аналитический	0.10	-
13	554261.22	1309711.95	Аналитический	0.10	-
14	554269.84	1309749.73	Аналитический	0.10	-
15	554277.52	1309779.27	Аналитический	0.10	-
16	554280.98	1309788.84	Аналитический	0.10	-
17	554291.20	1309814.44	Аналитический	0.10	-
18	554307.13	1309844.98	Аналитический	0.10	-
19	554295.23	1309848.98	Аналитический	0.10	-
20	554289.83	1309850.80	Аналитический	0.10	-
21	554278.09	1309828.60	Аналитический	0.10	-
22	554268.91	1309808.26	Аналитический	0.10	-
23	554260.41	1309784.37	Аналитический	0.10	-
24	554251.91	1309753.71	Аналитический	0.10	-
25	554244.86	1309718.28	Аналитический	0.10	-
26	554229.15	1309656.86	Аналитический	0.10	-
27	554216.86	1309595.72	Аналитический	0.10	-
28	554206.00	1309529.39	Аналитический	0.10	-
29	554200.18	1309458.60	Аналитический	0.10	-
30	554197.39	1309394.34	Аналитический	0.10	-
31	554193.89	1309342.58	Аналитический	0.10	-
32	554188.93	1309287.85	Аналитический	0.10	-
33	554184.01	1309247.53	Аналитический	0.10	-
34	554175.12	1309184.15	Аналитический	0.10	-
35	554175.83	1309184.14	Аналитический	0.10	-
36	554155.21	1309012.55	Аналитический	0.10	-

1	2	3	4	5	6
1	554167.98	1309011.31	Аналитический	0.10	-

3. Сведения о характерных точках части (частей) границы объекта

Обозначение характерных точек части границы	Координаты, м		Метод определения координат характерной точки	Средняя квадратическая погрешность положения характерной точки (Mt), м	Описание обозначения точки на местности (при наличии)
	X	Y			
1	2	3	4	5	6
Часть №					
-	-	-	-	-	-

Раздел 3

Сведения о местоположении измененных (уточненных) границ объекта							
1. Система координат: -							
2. Сведения о характерных точках границ объекта							
Обозначение характерных точек границ	Существующие координаты, м		Измененные (уточненные) координаты, м		Метод определения координат характерной точки	Средняя квадратическая погрешность положения характерной точки (Mt), м	Описание обозначения точки на местности (при наличии)
	X	Y	X	Y			
1	2	3	4	5	6	7	8
-	-	-	-	-	-	-	-
3.Сведения о характерных точках части (частей) границы объекта							
Часть №							
-	-	-	-	-	-	-	-

Раздел 4

План границ объекта

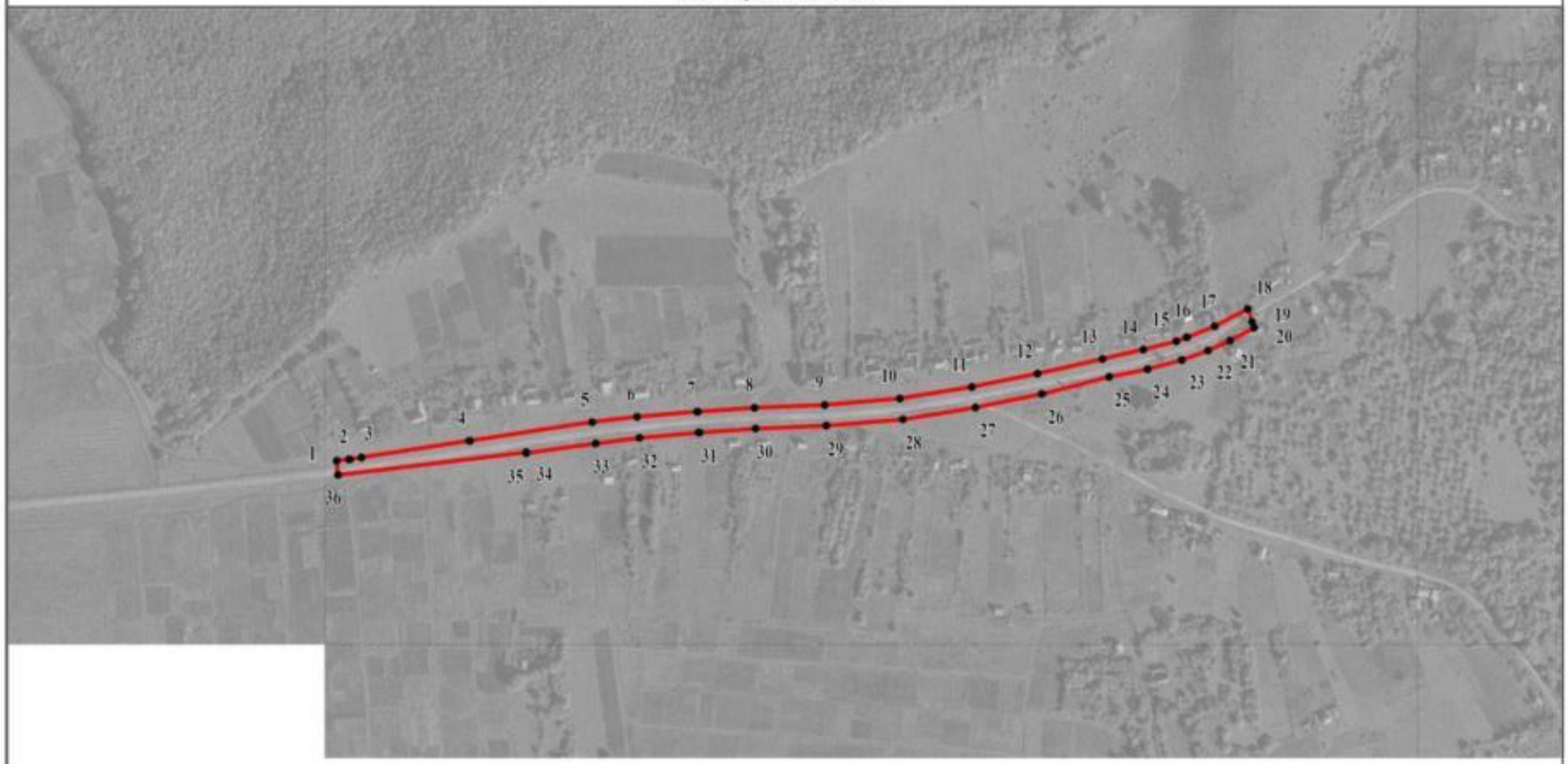

Используемые условные знаки и обозначения:

границы территориальной зоны

• 1 характерная точка границ территориальной зоны

Масштаб 1:5000

Заместитель руководителя БУВО «Нормативно-проектный центр»

Подпись _____ А.В. Ромашов Дата « 22 » октября 2020 г.

Место для оттиска печати (при наличии) лица, составившего описание местоположения границ объекта

ОПИСАНИЕ МЕСТОПОЛОЖЕНИЯ ГРАНИЦ

Зона ритуальных объектов села Пекшево - СН1/3

(наименование объекта, местоположение границ которого описано
(далее - объект)

Раздел 1

Сведения об объекте		
№ п/п	Характеристики объекта	Описание характеристик
1	2	3
1	Местоположение объекта	Воронежская область, Рамонский муниципальный район, Карачунское сельское поселение, село Пекшево
2	Площадь объекта ± величина погрешности определения площади (Р ± Дельта Р)	7894+/-311 м²
3	Иные характеристики объекта	-

Раздел 2

Сведения о местоположении границ объекта					
1. Система координат: МСК - 36, зона 1					
2. Сведения о характерных точках границ объекта					
Обозначение характерных точек границ	Координаты, м		Метод определения координат характерной точки	Средняя квадратическая погрешность положения характерной точки (Mt), м	Описание обозначения точки на местности (при наличии)
	X	Y			
1	2	3	4	5	6
1	554413.04	1309345.77	Картометрический	1.00	-
2	554405.69	1309394.44	Аналитический	0.10	-
3	554417.95	1309412.82	Аналитический	0.10	-
4	554407.06	1309418.99	Аналитический	0.10	-
5	554405.64	1309433.08	Картометрический	1.00	-
6	554400.08	1309433.04	Аналитический	0.10	-
7	554311.41	1309439.36	Аналитический	0.10	-
8	554311.41	1309409.16	Аналитический	0.10	-
9	554316.93	1309408.23	Аналитический	0.10	-
10	554316.11	1309392.49	Аналитический	0.10	-
11	554324.88	1309389.43	Аналитический	0.10	-
12	554321.20	1309353.77	Аналитический	0.10	-
13	554394.72	1309347.04	Картометрический	1.00	-
1	554413.04	1309345.77	Картометрический	1.00	-
3. Сведения о характерных точках части (частей) границы объекта					
Обозначение характерных точек части границы	Координаты, м		Метод определения координат характерной точки	Средняя квадратическая погрешность положения характерной точки (Mt), м	Описание обозначения точки на местности (при наличии)
	X	Y			
1	2	3	4	5	6
Часть №					
-	-	-	-	-	-

Раздел 3

Сведения о местоположении измененных (уточненных) границ объекта							
1. Система координат: -							
2. Сведения о характерных точках границ объекта							
Обозначение характерных точек границ	Существующие координаты, м		Измененные (уточненные) координаты, м		Метод определения координат характерной точки	Средняя квадратическая погрешность положения характерной точки (Mt), м	Описание обозначения точки на местности (при наличии)
	X	Y	X	Y			
1	2	3	4	5	6	7	8
-	-	-	-	-	-	-	-
3.Сведения о характерных точках части (частей) границы объекта							
Часть №							
-	-	-	-	-	-	-	-

Раздел 4

План границ объекта

Используемые условные знаки и обозначения:

границы территориальной зоны

Масштаб 1:2000

• 1 характерная точка границ территориальной зоны

Заместитель руководителя БУВО «Нормативно-проектный центр»

Подпись _____ А.В. Ромашов Дата « 22 » октября 2020 г.

Место для оттиска печати (при наличии) лица, составившего описание местоположения границ объекта

Приложение №4
к правилам землепользования и застройки
Карачунского сельского поселения
Рамонского муниципального района
Воронежской области

СВЕДЕНИЯ О ГРАНИЦАХ ТЕРРИТОРИАЛЬНЫХ ЗОН, СОДЕРЖАЩИЕ ГРАФИЧЕСКОЕ ОПИСАНИЕ МЕСТОПОЛОЖЕНИЯ ГРАНИЦ ТЕРРИТОРИАЛЬНЫХ ЗОН, ПЕРЕЧЕНЬ КООРДИНАТ ХАРАКТЕРНЫХ ТОЧЕК ГРАНИЦ ТЕРРИТОРИАЛЬНЫХ ЗОН ДЕРЕВНИ ПИСАРЕВКА

ОПИСАНИЕ МЕСТОПОЛОЖЕНИЯ ГРАНИЦ

Зона застройки индивидуальными жилыми домами деревни Писаревка - Ж1/4

(наименование объекта, местоположение границ которого описано
(далее - объект)

Раздел 1

Сведения об объекте		
№ п/п	Характеристики объекта	Описание характеристик
1	2	3
1	Местоположение объекта	Воронежская область, Рамонский муниципальный район, Карачунское сельское поселение, деревня Писаревка
2	Площадь объекта ± величина погрешности определения площади (Р ± Дельта Р)	511737+/-2504 м²
3	Иные характеристики объекта	-

Раздел 2

Сведения о местоположении границ объекта					
1. Система координат: МСК - 36, зона 1					
2. Сведения о характерных точках границ объекта					
Обозначение характерных точек границ	Координаты, м		Метод определения координат характерной точки	Средняя квадратическая погрешность положения характерной точки (Mt), м	Описание обозначения точки на местности (при наличии)
	X	Y			
1	2	3	4	5	6
1	558269.33	1308644.56	Картометрический	1.00	-
2	558301.10	1308694.88	Картометрический	1.00	-
3	558304.59	1308700.29	Картометрический	1.00	-
4	558309.76	1308700.48	Картометрический	1.00	-
5	558316.98	1308728.26	Картометрический	1.00	-
6	558325.03	1308759.26	Картометрический	1.00	-
7	558325.42	1308789.26	Картометрический	1.00	-
8	558325.46	1308819.25	Картометрический	1.00	-
9	558322.76	1308849.55	Картометрический	1.00	-
10	558325.41	1308881.33	Картометрический	1.00	-
11	558325.75	1308911.42	Картометрический	1.00	-
12	558334.59	1308912.36	Картометрический	1.00	-
13	558365.61	1309051.91	Картометрический	1.00	-
14	558413.18	1309176.80	Картометрический	1.00	-
15	558451.34	1309289.07	Картометрический	1.00	-
16	558460.93	1309311.38	Картометрический	1.00	-
17	558476.35	1309347.27	Картометрический	1.00	-
18	558438.40	1309361.17	Картометрический	1.00	-
19	558454.90	1309411.82	Картометрический	1.00	-
20	558453.70	1309471.11	Картометрический	1.00	-
21	558406.46	1309486.79	Картометрический	1.00	-
22	558434.90	1309532.17	Картометрический	1.00	-
23	558468.19	1309585.29	Картометрический	1.00	-
24	558461.84	1309591.95	Картометрический	1.00	-
25	558438.84	1309616.05	Картометрический	1.00	-
26	558384.02	1309636.03	Картометрический	1.00	-
27	558367.33	1309641.63	Картометрический	1.00	-
28	558350.28	1309647.35	Картометрический	1.00	-
29	558281.42	1309708.11	Картометрический	1.00	-
30	558279.48	1309678.49	Картометрический	1.00	-
31	558282.54	1309661.02	Картометрический	1.00	-
32	558249.24	1309710.89	Картометрический	1.00	-
33	558245.16	1309717.00	Картометрический	1.00	-

1	2	3	4	5	6
37	558095.52	1309799.22	Картометрический	1.00	-
38	558002.84	1309757.10	Картометрический	1.00	-
39	557958.64	1309761.29	Картометрический	1.00	-
40	557891.35	1309767.67	Картометрический	1.00	-
41	557844.02	1309788.52	Картометрический	1.00	-
42	557822.70	1309802.91	Картометрический	1.00	-
43	557838.49	1309846.74	Картометрический	1.00	-
44	557841.37	1309859.50	Картометрический	1.00	-
45	557779.15	1309857.21	Картометрический	1.00	-
46	557773.14	1309841.87	Картометрический	1.00	-
47	557770.27	1309838.38	Картометрический	1.00	-
48	557683.41	1309860.15	Картометрический	1.00	-
49	557689.79	1309883.88	Картометрический	1.00	-
50	557689.40	1309883.98	Картометрический	1.00	-
51	557667.73	1309889.43	Картометрический	1.00	-
52	557657.98	1309891.88	Картометрический	1.00	-
53	557603.07	1309885.45	Картометрический	1.00	-
54	557550.60	1309889.25	Картометрический	1.00	-
55	557517.35	1309893.83	Картометрический	1.00	-
56	557512.05	1309887.82	Картометрический	1.00	-
57	557451.35	1309896.41	Картометрический	1.00	-
58	557385.43	1309928.12	Картометрический	1.00	-
59	557350.17	1309946.14	Картометрический	1.00	-
60	557350.75	1309944.79	Картометрический	1.00	-
61	557327.78	1309955.84	Картометрический	1.00	-
62	557299.15	1309909.46	Картометрический	1.00	-
63	557333.51	1309876.24	Картометрический	1.00	-
64	557357.08	1309839.50	Картометрический	1.00	-
65	557364.92	1309828.68	Картометрический	1.00	-
66	557378.28	1309810.24	Картометрический	1.00	-
67	557394.79	1309797.22	Картометрический	1.00	-
68	557454.99	1309732.22	Картометрический	1.00	-
69	557525.85	1309723.20	Картометрический	1.00	-
70	557572.90	1309702.54	Картометрический	1.00	-
71	557582.23	1309695.32	Картометрический	1.00	-
72	557634.45	1309659.34	Картометрический	1.00	-
73	557674.91	1309565.36	Картометрический	1.00	-
74	557733.94	1309512.96	Картометрический	1.00	-
75	557802.62	1309482.45	Картометрический	1.00	-
76	557894.70	1309416.62	Картометрический	1.00	-
77	558002.32	1309304.45	Картометрический	1.00	-
78	558086.28	1309190.01	Картометрический	1.00	-
79	558168.98	1309020.88	Картометрический	1.00	-
80	558181.20	1308879.53	Картометрический	1.00	-
81	558149.04	1308720.86	Картометрический	1.00	-
82	558137.26	1308702.95	Картометрический	1.00	-
83	558191.18	1308671.52	Картометрический	1.00	-
84	558210.85	1308660.05	Картометрический	1.00	-

1	2	3	4	5	6
85	558214.52	1308658.19	Картометрический	1.00	-
86	558220.31	1308655.25	Картометрический	1.00	-
87	558221.73	1308654.54	Картометрический	1.00	-
88	558228.17	1308651.27	Картометрический	1.00	-
89	558229.96	1308650.36	Картометрический	1.00	-
90	558243.30	1308643.58	Картометрический	1.00	-
1	558269.33	1308644.56	Картометрический	1.00	-

3. Сведения о характерных точках части (частей) границы объекта

Обозначение характерных точек части границы	Координаты, м		Метод определения координат характерной точки	Средняя квадратическая погрешность положения характерной точки (Mt), м	Описание обозначения точки на местности (при наличии)
	X	Y			
1	2	3	4	5	6
Часть №					
-	-	-	-	-	-

Раздел 3

Сведения о местоположении измененных (уточненных) границ объекта							
1. Система координат: -							
2. Сведения о характерных точках границ объекта							
Обозначение характерных точек границ	Существующие координаты, м		Измененные (уточненные) координаты, м		Метод определения координат характерной точки	Средняя квадратическая погрешность положения характерной точки (Mt), м	Описание обозначения точки на местности (при наличии)
	X	Y	X	Y			
1	2	3	4	5	6	7	8
-	-	-	-	-	-	-	-
3.Сведения о характерных точках части (частей) границы объекта							
Часть №							
-	-	-	-	-	-	-	-

Раздел 4

План границ объекта

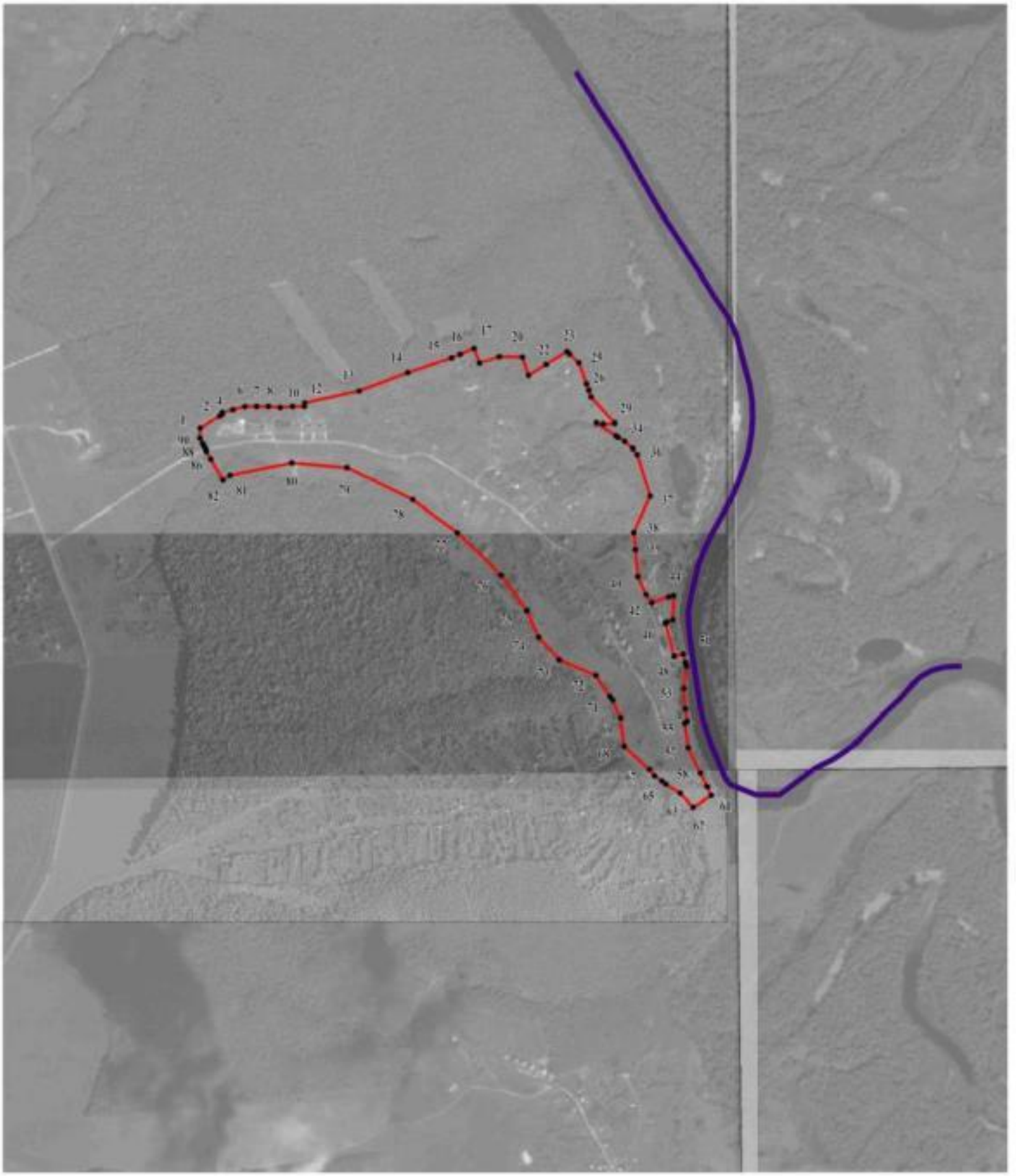

Используемые условные знаки и обозначения:

границы территориальной зоны

границы муниципального образования

• 1 характерная точка границ территориальной зоны

Масштаб 1:10000

Заместитель руководителя БУВО «Нормативно-проектный центр»

Подпись _____ А.В. Ромашов Дата « 22 » октября 2020 г.

Место для оттиска печати (при наличии) лица, составившего описание местоположения границ объекта

ОПИСАНИЕ МЕСТОПОЛОЖЕНИЯ ГРАНИЦ

Зона туристической и санаторно-курортной деятельности деревни Писаревка - Р2/4

(наименование объекта, местоположение границ которого описано
(далее - объект)

Раздел 1

Сведения об объекте		
№ п/п	Характеристики объекта	Описание характеристик
1	2	3
1	Местоположение объекта	Воронежская область, Рамонский муниципальный район, Карачунское сельское поселение, деревня Писаревка
2	Площадь объекта ± величина погрешности определения площади (Р ± Дельта Р)	7110+/-295 м²
3	Иные характеристики объекта	-

Раздел 2

Сведения о местоположении границ объекта					
1. Система координат: МСК - 36, зона 1					
2. Сведения о характерных точках границ объекта					
Обозначение характерных точек границ	Координаты, м		Метод определения координат характерной точки	Средняя квадратическая погрешность положения характерной точки (Mt), м	Описание обозначения точки на местности (при наличии)
	X	Y			
1	2	3	4	5	6
1	557891.35	1309767.67	Картометрический	1.00	-
2	557928.99	1309816.90	Картометрический	1.00	-
3	557932.95	1309829.67	Картометрический	1.00	-
4	557933.44	1309852.47	Картометрический	1.00	-
5	557931.39	1309872.73	Картометрический	1.00	-
6	557886.84	1309856.29	Картометрический	1.00	-
7	557852.81	1309846.22	Картометрический	1.00	-
8	557838.49	1309846.74	Картометрический	1.00	-
9	557822.70	1309802.91	Картометрический	1.00	-
10	557844.02	1309788.52	Картометрический	1.00	-
1	557891.35	1309767.67	Картометрический	1.00	-
3. Сведения о характерных точках части (частей) границы объекта					
Обозначение характерных точек части границы	Координаты, м		Метод определения координат характерной точки	Средняя квадратическая погрешность положения характерной точки (Mt), м	Описание обозначения точки на местности (при наличии)
	X	Y			
1	2	3	4	5	6
Часть №					
-	-	-	-	-	-

Раздел 3

Сведения о местоположении измененных (уточненных) границ объекта							
1. Система координат: -							
2. Сведения о характерных точках границ объекта							
Обозначение характерных точек границ	Существующие координаты, м		Измененные (уточненные) координаты, м		Метод определения координат характерной точки	Средняя квадратическая погрешность положения характерной точки (Mt), м	Описание обозначения точки на местности (при наличии)
	X	Y	X	Y			
1	2	3	4	5	6	7	8
-	-	-	-	-	-	-	-
3.Сведения о характерных точках части (частей) границы объекта							
Часть №							
-	-	-	-	-	-	-	-

Раздел 4

План границ объекта

Используемые условные знаки и обозначения:

границы территориальной зоны

границы муниципального образования

• 1 характерная точка границ территориальной зоны

Масштаб 1:2000

Заместитель руководителя БУВО «Нормативно-проектный центр»

Подпись _____ А.В. Ромашов Дата « 22 » октября 2020 г.

Место для оттиска печати (при наличии) лица, составившего описание местоположения границ объекта

Приложение №5
к правилам землепользования и застройки
Карачунского сельского поселения
Рамонского муниципального района
Воронежской области

СВЕДЕНИЯ О ГРАНИЦАХ ТЕРРИТОРИАЛЬНЫХ ЗОН, СОДЕРЖАЩИЕ ГРАФИЧЕСКОЕ ОПИСАНИЕ МЕСТОПОЛОЖЕНИЯ ГРАНИЦ ТЕРРИТОРИАЛЬНЫХ ЗОН, ПЕРЕЧЕНЬ КООРДИНАТ ХАРАКТЕРНЫХ ТОЧЕК ГРАНИЦ ТЕРРИТОРИАЛЬНЫХ ЗОН СЕЛА СЕННОЕ

ОПИСАНИЕ МЕСТОПОЛОЖЕНИЯ ГРАНИЦ

Зона застройки индивидуальными жилыми домами села Сенное - Ж1/5

(наименование объекта, местоположение границ которого описано
(далее - объект)

Раздел 1

Сведения об объекте		
№ п/п	Характеристики объекта	Описание характеристик
1	2	3
1	Местоположение объекта	Воронежская область, Рамонский муниципальный район, Карачунское сельское поселение, село Сенное
2	Площадь объекта ± величина погрешности определения площади (Р ± Дельта Р)	1634531+/-22374 м²
3	Иные характеристики объекта	-

Раздел 2

Сведения о местоположении границ объекта					
1. Система координат: МСК - 36, зона 1					
2. Сведения о характерных точках границ объекта					
Обозначение характерных точек границ	Координаты, м		Метод определения координат характерной точки	Средняя квадратическая погрешность положения характерной точки (Mt), м	Описание обозначения точки на местности (при наличии)
	X	Y			
1	2	3	4	5	6
1	561005.81	1307232.31	Аналитический	2.50	-
2	561066.77	1307237.67	Картометрический	5.00	-
3	561092.37	1307264.54	Картометрический	5.00	-
4	561102.71	1307287.30	Картометрический	5.00	-
5	561111.62	1307341.42	Картометрический	5.00	-
6	561116.23	1307386.25	Картометрический	5.00	-
7	561112.42	1307437.10	Картометрический	5.00	-
8	561103.51	1307484.60	Картометрический	5.00	-
9	561085.43	1307547.43	Картометрический	5.00	-
10	561187.21	1307576.85	Картометрический	5.00	-
11	561180.83	1307622.95	Картометрический	5.00	-
12	561217.53	1307629.54	Картометрический	5.00	-
13	561219.97	1307701.50	Картометрический	5.00	-
14	561230.60	1308014.37	Картометрический	5.00	-
15	561310.15	1308040.44	Картометрический	5.00	-
16	561431.64	1308080.25	Картометрический	5.00	-
17	561448.50	1308035.34	Картометрический	5.00	-
18	561458.12	1308009.72	Картометрический	5.00	-
19	561391.81	1307970.54	Картометрический	5.00	-
20	561436.96	1307907.46	Картометрический	5.00	-
21	561368.91	1307862.36	Картометрический	5.00	-
22	561395.57	1307813.84	Картометрический	5.00	-
23	561448.24	1307839.61	Картометрический	5.00	-
24	561487.39	1307767.27	Картометрический	5.00	-
25	561415.85	1307709.50	Картометрический	5.00	-
26	561424.15	1307690.80	Картометрический	5.00	-
27	561468.29	1307708.17	Картометрический	5.00	-
28	561513.29	1307626.46	Картометрический	5.00	-
29	561470.77	1307600.60	Картометрический	5.00	-
30	561484.00	1307563.22	Картометрический	5.00	-
31	561525.52	1307572.15	Картометрический	5.00	-
32	561571.24	1307475.20	Картометрический	5.00	-
33	561592.36	1307471.61	Картометрический	5.00	-
34	561594.50	1307424.17	Картометрический	5.00	-
35	561588.26	1307386.13	Картометрический	5.00	-
36	561632.47	1307412.81	Картометрический	5.00	-

1	2	3	4	5	6
37	561638.53	1307429.69	Картометрический	5.00	-
38	561642.92	1307448.28	Картометрический	5.00	-
39	561680.96	1307460.43	Картометрический	5.00	-
40	561712.47	1307470.50	Аналитический	2.50	-
41	561727.89	1307493.23	Аналитический	2.50	-
42	561728.95	1307519.48	Аналитический	2.50	-
43	561724.06	1307642.30	Аналитический	2.50	-
44	561724.29	1307657.90	Аналитический	2.50	-
45	561726.03	1307776.92	Картометрический	5.00	-
46	561729.53	1307790.44	Картометрический	5.00	-
47	561752.53	1307810.55	Картометрический	5.00	-
48	561782.27	1307826.36	Картометрический	5.00	-
49	561822.13	1307837.85	Картометрический	5.00	-
50	561969.41	1307848.34	Аналитический	2.50	-
51	562024.58	1307857.56	Картометрический	5.00	-
52	562021.98	1307873.13	Картометрический	5.00	-
53	561981.70	1307861.71	Картометрический	5.00	-
54	561951.87	1307942.53	Картометрический	5.00	-
55	561950.96	1307997.54	Картометрический	5.00	-
56	561924.82	1308034.63	Картометрический	5.00	-
57	561903.17	1308112.29	Картометрический	5.00	-
58	561924.19	1308130.35	Картометрический	5.00	-
59	561926.48	1308132.32	Картометрический	5.00	-
60	561894.00	1308137.79	Картометрический	5.00	-
61	561860.43	1308152.04	Картометрический	5.00	-
62	561830.78	1308164.63	Картометрический	5.00	-
63	561782.77	1308190.47	Картометрический	5.00	-
64	561788.41	1308197.50	Картометрический	5.00	-
65	561795.60	1308206.45	Картометрический	5.00	-
66	561812.06	1308226.83	Картометрический	5.00	-
67	561795.51	1308269.87	Картометрический	5.00	-
68	561866.95	1308327.11	Картометрический	5.00	-
69	561823.98	1308456.23	Картометрический	5.00	-
70	561812.62	1308490.37	Картометрический	5.00	-
71	561811.00	1308495.22	Картометрический	5.00	-
72	561799.61	1308529.37	Картометрический	5.00	-
73	561797.95	1308534.36	Картометрический	5.00	-
74	561789.24	1308600.83	Аналитический	2.50	-
75	561734.66	1308575.04	Аналитический	2.50	-
76	561697.00	1308565.72	Аналитический	2.50	-
77	561656.27	1308576.28	Аналитический	2.50	-
78	561622.38	1308561.36	Аналитический	2.50	-
79	561572.01	1308521.48	Аналитический	2.50	-
80	561486.58	1308481.92	Аналитический	2.50	-
81	561432.72	1308467.03	Аналитический	2.50	-
82	561400.54	1308458.13	Аналитический	2.50	-
83	561380.60	1308452.62	Аналитический	2.50	-
84	561437.77	1308388.92	Картометрический	5.00	-

1	2	3	4	5	6
85	561441.87	1308335.58	Картометрический	5.00	-
86	561442.48	1308264.75	Картометрический	5.00	-
87	561422.15	1308260.71	Картометрический	5.00	-
88	561389.20	1308266.09	Картометрический	5.00	-
89	561361.28	1308265.50	Картометрический	5.00	-
90	561348.44	1308246.99	Картометрический	5.00	-
91	561322.06	1308228.61	Картометрический	5.00	-
92	561250.71	1308193.70	Картометрический	5.00	-
93	561215.91	1308180.47	Картометрический	5.00	-
94	561186.28	1308177.36	Картометрический	5.00	-
95	561171.07	1308179.19	Картометрический	5.00	-
96	561160.26	1308201.31	Картометрический	5.00	-
97	561108.56	1308169.94	Аналитический	0.10	-
98	561105.18	1308167.87	Аналитический	0.10	-
99	561089.21	1308173.85	Аналитический	0.10	-
100	561090.45	1308177.65	Аналитический	0.10	-
101	561099.08	1308204.14	Картометрический	5.00	-
102	561161.06	1308249.08	Картометрический	5.00	-
103	561177.15	1308276.81	Аналитический	0.30	-
104	561167.31	1308289.29	Аналитический	0.30	-
105	561132.81	1308333.08	Картометрический	5.00	-
106	561123.66	1308340.25	Картометрический	5.00	-
107	561062.59	1308388.14	Картометрический	5.00	-
108	561055.77	1308393.49	Картометрический	5.00	-
109	561036.48	1308371.81	Картометрический	5.00	-
110	561000.88	1308335.45	Картометрический	5.00	-
111	560976.66	1308310.71	Картометрический	5.00	-
112	560969.93	1308303.84	Картометрический	5.00	-
113	560969.21	1308302.89	Картометрический	5.00	-
114	560965.99	1308298.63	Картометрический	5.00	-
115	560942.56	1308267.68	Картометрический	5.00	-
116	560922.63	1308232.20	Аналитический	0.20	-
117	560919.37	1308226.40	Аналитический	0.20	-
118	560873.84	1308244.60	Аналитический	0.20	-
119	560718.09	1308334.11	Аналитический	0.20	-
120	560623.05	1308400.19	Аналитический	0.20	-
121	560522.87	1308459.56	Аналитический	0.20	-
122	560526.17	1308466.82	Аналитический	0.20	-
123	560513.12	1308474.04	Картометрический	5.00	-
124	560502.63	1308479.86	Картометрический	5.00	-
125	560464.69	1308510.06	Картометрический	5.00	-
126	560444.76	1308522.85	Картометрический	5.00	-
127	560421.64	1308531.36	Картометрический	5.00	-
128	560415.00	1308530.61	Картометрический	5.00	-
129	560394.07	1308528.29	Картометрический	5.00	-
130	560366.05	1308527.76	Картометрический	5.00	-
131	560332.94	1308528.63	Картометрический	5.00	-
132	560398.23	1308618.70	Картометрический	5.00	-

1	2	3	4	5	6
133	560413.50	1308631.61	Картометрический	5.00	-
134	560380.89	1308677.64	Картометрический	5.00	-
135	560362.47	1308699.82	Картометрический	5.00	-
136	560338.93	1308716.98	Картометрический	5.00	-
137	560314.62	1308744.30	Картометрический	5.00	-
138	560261.88	1308809.99	Картометрический	5.00	-
139	560228.32	1308843.33	Картометрический	5.00	-
140	560158.76	1308901.99	Картометрический	5.00	-
141	560014.11	1309023.98	Картометрический	5.00	-
142	559958.24	1309054.53	Картометрический	5.00	-
143	559893.17	1309085.01	Картометрический	5.00	-
144	559870.45	1309027.63	Картометрический	5.00	-
145	559859.01	1308994.57	Картометрический	5.00	-
146	559856.29	1308968.59	Картометрический	5.00	-
147	559848.94	1308898.46	Картометрический	5.00	-
148	559843.38	1308882.55	Картометрический	5.00	-
149	559831.21	1308847.76	Картометрический	5.00	-
150	559829.80	1308843.72	Картометрический	5.00	-
151	559816.75	1308790.10	Картометрический	5.00	-
152	559777.16	1308742.24	Картометрический	5.00	-
153	559737.85	1308702.15	Картометрический	5.00	-
154	559629.42	1308638.28	Аналитический	2.50	-
155	559647.08	1308631.38	Аналитический	2.50	-
156	559671.37	1308631.94	Аналитический	2.50	-
157	559682.69	1308638.00	Аналитический	2.50	-
158	559689.04	1308638.83	Картометрический	5.00	-
159	559704.03	1308623.90	Аналитический	0.30	-
160	559710.44	1308628.03	Аналитический	0.30	-
161	559726.02	1308612.46	Аналитический	0.30	-
162	559721.31	1308606.67	Аналитический	0.30	-
163	559724.32	1308606.32	Аналитический	0.30	-
164	559751.27	1308594.07	Картометрический	5.00	-
165	559759.25	1308604.22	Картометрический	5.00	-
166	559762.99	1308604.90	Картометрический	5.00	-
167	559801.45	1308611.93	Картометрический	5.00	-
168	559844.41	1308619.78	Картометрический	5.00	-
169	559825.05	1308596.44	Картометрический	5.00	-
170	559859.94	1308585.52	Картометрический	5.00	-
171	559874.05	1308606.83	Картометрический	5.00	-
172	559903.56	1308604.59	Картометрический	5.00	-
173	559925.33	1308633.30	Картометрический	5.00	-
174	559932.18	1308634.36	Картометрический	5.00	-
175	559978.93	1308660.18	Картометрический	5.00	-
176	559952.29	1308610.47	Картометрический	5.00	-
177	559998.93	1308522.82	Картометрический	5.00	-
178	560014.31	1308443.78	Картометрический	5.00	-
179	560013.69	1308366.02	Картометрический	5.00	-
180	559978.90	1308252.03	Картометрический	5.00	-

1	2	3	4	5	6
181	559988.76	1308237.27	Аналитический	0.10	-
182	559990.96	1308243.18	Аналитический	0.10	-
183	560026.74	1308313.28	Аналитический	0.10	-
184	560043.24	1308334.94	Аналитический	0.10	-
185	560078.86	1308362.86	Аналитический	0.10	-
186	560091.72	1308371.88	Аналитический	0.10	-
187	560111.21	1308384.22	Аналитический	0.10	-
188	560123.66	1308393.59	Аналитический	0.10	-
189	560132.67	1308397.92	Аналитический	0.10	-
190	560158.96	1308395.66	Аналитический	0.10	-
191	560175.92	1308413.29	Аналитический	0.10	-
192	560170.77	1308378.33	Аналитический	0.10	-
193	560159.61	1308385.36	Аналитический	0.10	-
194	560161.31	1308367.32	Аналитический	0.10	-
195	560159.31	1308359.40	Аналитический	0.10	-
196	560156.52	1308348.37	Аналитический	0.10	-
197	560148.38	1308342.24	Аналитический	0.10	-
198	560134.64	1308337.80	Аналитический	0.10	-
199	560117.05	1308344.52	Аналитический	0.10	-
200	560098.79	1308336.56	Аналитический	0.10	-
201	560080.75	1308322.32	Аналитический	0.10	-
202	560070.46	1308311.38	Аналитический	0.10	-
203	560056.69	1308293.30	Аналитический	0.10	-
204	560048.86	1308282.16	Аналитический	0.10	-
205	560048.45	1308282.07	Аналитический	0.10	-
206	560048.46	1308281.60	Аналитический	0.10	-
207	560043.49	1308274.53	Аналитический	0.10	-
208	560019.67	1308205.77	Аналитический	0.10	-
209	560016.49	1308195.75	Аналитический	0.10	-
210	560057.44	1308134.44	Картометрический	5.00	-
211	560089.10	1307974.95	Картометрический	5.00	-
212	560137.38	1307982.98	Картометрический	5.00	-
213	560127.61	1308027.95	Картометрический	5.00	-
214	560163.15	1308030.16	Картометрический	5.00	-
215	560165.49	1308019.58	Картометрический	5.00	-
216	560168.06	1308007.27	Картометрический	5.00	-
217	560193.43	1308010.44	Картометрический	5.00	-
218	560195.57	1307996.86	Картометрический	5.00	-
219	560199.86	1307968.85	Картометрический	5.00	-
220	560199.72	1307951.91	Картометрический	5.00	-
221	560190.27	1307934.22	Картометрический	5.00	-
222	560158.86	1307920.96	Картометрический	5.00	-
223	560157.82	1307918.95	Аналитический	0.20	-
224	560128.76	1307862.81	Аналитический	0.20	-
225	560173.45	1307844.61	Аналитический	0.20	-
226	560177.42	1307856.61	Аналитический	0.20	-
227	560196.29	1307850.36	Аналитический	0.20	-
228	560208.64	1307901.74	Картометрический	5.00	-

1	2	3	4	5	6
229	560192.71	1307902.84	Картометрический	5.00	-
230	560197.75	1307918.06	Картометрический	5.00	-
231	560203.04	1307917.68	Картометрический	5.00	-
232	560211.21	1307917.10	Картометрический	5.00	-
233	560215.25	1307886.57	Картометрический	5.00	-
234	560209.93	1307856.98	Картометрический	5.00	-
235	560246.95	1307833.77	Картометрический	5.00	-
236	560243.94	1307776.22	Картометрический	5.00	-
237	560270.19	1307780.21	Картометрический	5.00	-
238	560274.80	1307798.46	Картометрический	5.00	-
239	560275.75	1307802.22	Картометрический	5.00	-
240	560278.94	1307814.85	Картометрический	5.00	-
241	560276.72	1307852.97	Картометрический	5.00	-
242	560290.43	1307873.17	Картометрический	5.00	-
243	560313.04	1307882.23	Картометрический	5.00	-
244	560317.24	1307856.29	Картометрический	5.00	-
245	560334.81	1307861.64	Картометрический	5.00	-
246	560385.00	1307751.21	Картометрический	5.00	-
247	560372.84	1307653.82	Картометрический	5.00	-
248	560379.11	1307653.89	Картометрический	5.00	-
249	560343.16	1307595.11	Картометрический	5.00	-
250	560336.93	1307554.63	Картометрический	5.00	-
251	560335.64	1307542.97	Картометрический	5.00	-
252	560334.41	1307522.52	Картометрический	5.00	-
253	560334.18	1307504.81	Картометрический	5.00	-
254	560334.84	1307482.39	Картометрический	5.00	-
255	560333.67	1307450.48	Картометрический	5.00	-
256	560420.96	1307449.08	Картометрический	5.00	-
257	560419.88	1307480.98	Картометрический	5.00	-
258	560418.97	1307518.98	Картометрический	5.00	-
259	560421.95	1307550.62	Картометрический	5.00	-
260	560451.61	1307670.58	Картометрический	5.00	-
261	560470.63	1307673.36	Картометрический	5.00	-
262	560513.58	1307657.51	Картометрический	5.00	-
263	560527.14	1307652.51	Картометрический	5.00	-
264	560552.39	1307637.88	Картометрический	5.00	-
265	560578.99	1307615.37	Аналитический	0.10	-
266	560597.79	1307599.46	Аналитический	0.10	-
267	560601.93	1307595.95	Аналитический	0.10	-
268	560609.68	1307592.13	Аналитический	0.10	-
269	560623.02	1307585.57	Картометрический	5.00	-
270	560662.71	1307577.59	Картометрический	5.00	-
271	560709.23	1307577.16	Картометрический	5.00	-
272	560783.84	1307596.79	Картометрический	5.00	-
273	560809.93	1307608.51	Картометрический	5.00	-
274	560846.67	1307625.00	Картометрический	5.00	-
275	560825.58	1307530.35	Картометрический	5.00	-
276	560826.59	1307507.77	Картометрический	5.00	-

1	2	3	4	5	6
277	560828.50	1307445.45	Картометрический	5.00	-
278	560883.02	1307442.37	Картометрический	5.00	-
279	560919.17	1307392.31	Картометрический	5.00	-
280	560947.68	1307362.41	Картометрический	5.00	-
281	560987.17	1307329.86	Картометрический	5.00	-
282	560989.49	1307319.46	Аналитический	2.50	-
283	560997.77	1307282.36	Аналитический	2.50	-
1	561005.81	1307232.31	Аналитический	2.50	-
284	560522.55	1307797.14	Картометрический	5.00	-
285	560536.37	1307829.16	Картометрический	5.00	-
286	560517.74	1307836.43	Картометрический	5.00	-
287	560520.08	1307842.42	Картометрический	5.00	-
288	560535.92	1307883.01	Картометрический	5.00	-
289	560515.35	1307893.50	Аналитический	0.10	-
290	560490.62	1307903.69	Аналитический	0.10	-
291	560470.20	1307857.89	Аналитический	0.10	-
292	560464.53	1307845.18	Аналитический	0.10	-
293	560461.88	1307846.28	Аналитический	0.10	-
294	560450.70	1307850.82	Аналитический	0.10	-
295	560441.84	1307829.05	Аналитический	0.10	-
296	560453.05	1307824.48	Аналитический	0.10	-
284	560522.55	1307797.14	Картометрический	5.00	-
297	560206.31	1308498.55	Картометрический	5.00	-
298	560239.70	1308557.03	Картометрический	5.00	-
299	560183.50	1308587.73	Картометрический	5.00	-
300	560169.22	1308554.61	Картометрический	5.00	-
301	560178.25	1308521.75	Картометрический	5.00	-
297	560206.31	1308498.55	Картометрический	5.00	-
302	559759.70	1308927.70	Картометрический	5.00	-
303	559779.50	1309035.60	Картометрический	5.00	-
304	559839.00	1309110.40	Картометрический	5.00	-
305	559808.80	1309118.60	Картометрический	5.00	-
306	559784.90	1309139.40	Картометрический	5.00	-
307	559765.20	1309107.71	Картометрический	5.00	-
308	559596.39	1309215.40	Картометрический	5.00	-
309	559593.53	1309217.23	Картометрический	5.00	-
310	559548.90	1309245.70	Картометрический	5.00	-
311	559526.00	1309209.90	Картометрический	5.00	-
312	559523.40	1309163.90	Картометрический	5.00	-
313	559483.20	1309142.70	Картометрический	5.00	-
314	559462.70	1309139.50	Картометрический	5.00	-
315	559465.40	1309105.90	Картометрический	5.00	-
316	559502.60	1309110.10	Картометрический	5.00	-
317	559657.00	1308984.20	Картометрический	5.00	-
318	559699.37	1308975.73	Картометрический	5.00	-

1	2	3	4	5	6
319	559716.00	1308972.40	Картометрический	5.00	-
320	559750.00	1308928.30	Картометрический	5.00	-
302	559759.70	1308927.70	Картометрический	5.00	-

3. Сведения о характерных точках части (частей) границы объекта

Обозначение характерных точек части границы	Координаты, м		Метод определения координат характерной точки	Средняя квадратическая погрешность положения характерной точки (Mt), м	Описание обозначения точки на местности (при наличии)
	X	Y			
1	2	3	4	5	6
Часть №					
-	-	-	-	-	-

Раздел 3

Сведения о местоположении измененных (уточненных) границ объекта							
1. Система координат: -							
2. Сведения о характерных точках границ объекта							
Обозначение характерных точек границ	Существующие координаты, м		Измененные (уточненные) координаты, м		Метод определения координат характерной точки	Средняя квадратическая погрешность положения характерной точки (Mt), м	Описание обозначения точки на местности (при наличии)
	X	Y	X	Y			
1	2	3	4	5	6	7	8
-	-	-	-	-	-	-	-
3.Сведения о характерных точках части (частей) границы объекта							
Часть №							
-	-	-	-	-	-	-	-

Раздел 4

План границ объекта

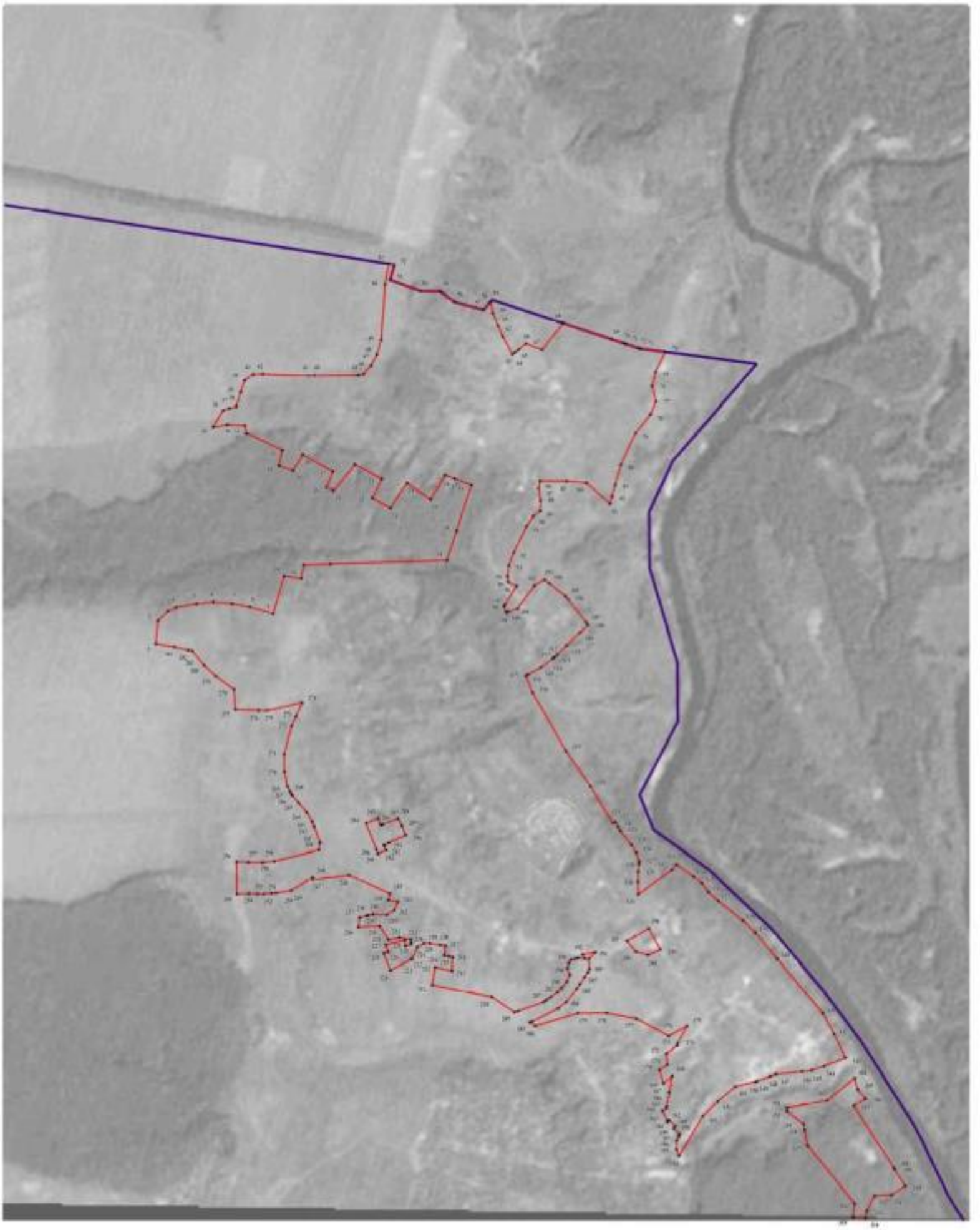

Используемые условные знаки и обозначения

- границы территориальной зоны
- границы муниципального образования
- ● 1 характерные точки границы территориальной зоны

Масштаб 1:5000

Заместитель руководителя КГБУ «Информационно-проектный центр»

Начальник А.В. Романов Дата «22» ноября 2020 г.

Место для оттиска печати территориальной зоны, изображаемого на плане границ объекта

ОПИСАНИЕ МЕСТОПОЛОЖЕНИЯ ГРАНИЦ

Общественно-деловая зона села Сенное - ОД/5

(наименование объекта, местоположение границ которого описано
(далее - объект)

Раздел 1

Сведения об объекте		
№ п/п	Характеристики объекта	Описание характеристик
1	2	3
1	Местоположение объекта	Воронежская область, Рамонский муниципальный район, Карачунское сельское поселение, село Сенное
2	Площадь объекта ± величина погрешности определения площади (Р ± Дельта Р)	9032+/-333 м²
3	Иные характеристики объекта	-

Раздел 2

Сведения о местоположении границ объекта					
1. Система координат: МСК - 36, зона 1					
2. Сведения о характерных точках границ объекта					
Обозначение характерных точек границ	Координаты, м		Метод определения координат характерной точки	Средняя квадратическая погрешность положения характерной точки (Mt), м	Описание обозначения точки на местности (при наличии)
	X	Y			
1	2	3	4	5	6
1	560522.55	1307797.14	Картометрический	1.00	-
2	560536.37	1307829.16	Картометрический	1.00	-
3	560517.74	1307836.43	Картометрический	1.00	-
4	560520.08	1307842.42	Картометрический	1.00	-
5	560535.92	1307883.01	Аналитический	0.10	-
6	560515.35	1307893.50	Аналитический	0.10	-
7	560490.62	1307903.69	Аналитический	0.10	-
8	560470.20	1307857.89	Аналитический	0.10	-
9	560464.53	1307845.18	Аналитический	0.10	-
10	560461.88	1307846.28	Аналитический	0.10	-
11	560450.70	1307850.82	Аналитический	0.10	-
12	560441.84	1307829.05	Аналитический	0.10	-
13	560453.05	1307824.48	Аналитический	0.10	-
1	560522.55	1307797.14	Картометрический	1.00	-
14	560206.31	1308498.55	Картометрический	1.00	-
15	560239.70	1308557.03	Картометрический	1.00	-
16	560183.50	1308587.73	Картометрический	1.00	-
17	560169.22	1308554.61	Картометрический	1.00	-
18	560178.25	1308521.75	Картометрический	1.00	-
14	560206.31	1308498.55	Картометрический	1.00	-
3. Сведения о характерных точках части (частей) границы объекта					
Обозначение характерных точек части границы	Координаты, м		Метод определения координат характерной точки	Средняя квадратическая погрешность положения характерной точки (Mt), м	Описание обозначения точки на местности (при наличии)
	X	Y			
1	2	3	4	5	6
Часть №					
-	-	-	-	-	-

Раздел 3

Сведения о местоположении измененных (уточненных) границ объекта							
1. Система координат: -							
2. Сведения о характерных точках границ объекта							
Обозначение характерных точек границ	Существующие координаты, м		Измененные (уточненные) координаты, м		Метод определения координат характерной точки	Средняя квадратическая погрешность положения характерной точки (Mt), м	Описание обозначения точки на местности (при наличии)
	X	Y	X	Y			
1	2	3	4	5	6	7	8
-	-	-	-	-	-	-	-
3.Сведения о характерных точках части (частей) границы объекта							
Часть №							
-	-	-	-	-	-	-	-

Раздел 4

План границ объекта



Используемые условные знаки и обозначения:

границы территориальной зоны

границы муниципального образования

• 1 характерная точка границ территориальной зоны

Масштаб 1:5000

Заместитель руководителя БУВО «Нормативно-проектный центр»

Подпись _____ А.В. Ромашов Дата « 22 » октября 2020 г.

Место для оттиска печати (при наличии) лица, составившего описание местоположения границ объекта

ОПИСАНИЕ МЕСТОПОЛОЖЕНИЯ ГРАНИЦ

Зона улиц, дорог, инженерной и транспортной инфраструктуры села Сенное - ИТ1/5

(наименование объекта, местоположение границ которого описано
(далее - объект)

Раздел 1

Сведения об объекте		
№ п/п	Характеристики объекта	Описание характеристик
1	2	3
1	Местоположение объекта	Воронежская область, Рамонский муниципальный район, Карачунское сельское поселение, село Сенное
2	Площадь объекта ± величина погрешности определения площади (Р ± Дельта Р)	9498+/-1706 м²
3	Иные характеристики объекта	-

Раздел 2

Сведения о местоположении границ объекта					
1. Система координат: МСК - 36, зона 1					
2. Сведения о характерных точках границ объекта					
Обозначение характерных точек границ	Координаты, м		Метод определения координат характерной точки	Средняя квадратическая погрешность положения характерной точки (Mt), м	Описание обозначения точки на местности (при наличии)
	X	Y			
1	2	3	4	5	6
1	560016.49	1308195.75	Аналитический	0.10	-
2	560019.67	1308205.77	Аналитический	0.10	-
3	560043.49	1308274.53	Аналитический	0.10	-
4	560048.46	1308281.60	Аналитический	0.10	-
5	560048.45	1308282.07	Аналитический	0.10	-
6	560048.86	1308282.16	Аналитический	0.10	-
7	560056.69	1308293.30	Аналитический	0.10	-
8	560070.46	1308311.38	Аналитический	0.10	-
9	560080.75	1308322.32	Аналитический	0.10	-
10	560098.79	1308336.56	Аналитический	0.10	-
11	560117.05	1308344.52	Аналитический	0.10	-
12	560134.64	1308337.80	Аналитический	0.10	-
13	560148.38	1308342.24	Аналитический	0.10	-
14	560156.52	1308348.37	Аналитический	0.10	-
15	560159.31	1308359.40	Аналитический	0.10	-
16	560161.31	1308367.32	Аналитический	0.10	-
17	560159.61	1308385.36	Аналитический	0.10	-
18	560170.77	1308378.33	Аналитический	0.10	-
19	560175.92	1308413.29	Аналитический	0.10	-
20	560158.96	1308395.66	Аналитический	0.10	-
21	560132.67	1308397.92	Аналитический	0.10	-
22	560123.66	1308393.59	Аналитический	0.10	-
23	560111.21	1308384.22	Аналитический	0.10	-
24	560091.72	1308371.88	Аналитический	0.10	-
25	560078.86	1308362.86	Аналитический	0.10	-
26	560043.24	1308334.94	Аналитический	0.10	-
27	560026.74	1308313.28	Аналитический	0.10	-
28	559990.96	1308243.18	Аналитический	0.10	-
29	559988.76	1308237.27	Аналитический	0.10	-
1	560016.49	1308195.75	Аналитический	0.10	-

3. Сведения о характерных точках части (частей) границы объекта					
Обозначение характерных точек части границы	Координаты, м		Метод определения координат характерной точки	Средняя квадратическая погрешность положения характерной точки (Mt), м	Описание обозначения точки на местности (при наличии)
	X	Y			
1	2	3	4	5	6
Часть №					
-	-	-	-	-	-

Раздел 3

Сведения о местоположении измененных (уточненных) границ объекта							
1. Система координат: -							
2. Сведения о характерных точках границ объекта							
Обозначение характерных точек границ	Существующие координаты, м		Измененные (уточненные) координаты, м		Метод определения координат характерной точки	Средняя квадратическая погрешность положения характерной точки (Mt), м	Описание обозначения точки на местности (при наличии)
	X	Y	X	Y			
1	2	3	4	5	6	7	8
-	-	-	-	-	-	-	-
3.Сведения о характерных точках части (частей) границы объекта							
Часть №							
-	-	-	-	-	-	-	-

Раздел 4

План границ объекта



Используемые условные знаки и обозначения:

границы территориальной зоны

• 1 характерная точка границ территориальной зоны

Масштаб 1:5000

Заместитель руководителя БУВО «Нормативно-проектный центр»

Подпись _____ А.В. Ромашов Дата « 22 » октября 2020 г.

Место для оттиска печати (при наличии) лица, составившего описание местоположения границ объекта

ОПИСАНИЕ МЕСТОПОЛОЖЕНИЯ ГРАНИЦ

Зона рекреационного назначения - объектов отдыха села Сенное - Р1/5

(наименование объекта, местоположение границ которого описано
(далее - объект)

Раздел 1

Сведения об объекте		
№ п/п	Характеристики объекта	Описание характеристик
1	2	3
1	Местоположение объекта	Воронежская область, Рамонский муниципальный район, Карачунское сельское поселение, село Сенное
2	Площадь объекта ± величина погрешности определения площади (Р ± Дельта Р)	57296+/-838 м²
3	Иные характеристики объекта	-

Раздел 2

Сведения о местоположении границ объекта					
1. Система координат: МСК - 36, зона 1					
2. Сведения о характерных точках границ объекта					
Обозначение характерных точек границ	Координаты, м		Метод определения координат характерной точки	Средняя квадратическая погрешность положения характерной точки (Mt), м	Описание обозначения точки на местности (при наличии)
	X	Y			
1	2	3	4	5	6
1	560526.17	1308466.82	Картометрический	1.00	-
2	560538.11	1308493.25	Картометрический	1.00	-
3	560542.70	1308503.40	Картометрический	1.00	-
4	560525.94	1308522.18	Картометрический	1.00	-
5	560498.22	1308545.30	Картометрический	1.00	-
6	560447.01	1308592.35	Картометрический	1.00	-
7	560413.50	1308631.61	Картометрический	1.00	-
8	560398.23	1308618.70	Картометрический	1.00	-
9	560332.94	1308528.63	Картометрический	1.00	-
10	560366.05	1308527.76	Картометрический	1.00	-
11	560394.07	1308528.29	Картометрический	1.00	-
12	560415.00	1308530.61	Картометрический	1.00	-
13	560421.64	1308531.36	Картометрический	1.00	-
14	560444.76	1308522.85	Картометрический	1.00	-
15	560464.69	1308510.06	Картометрический	1.00	-
16	560502.63	1308479.86	Картометрический	1.00	-
17	560513.12	1308474.04	Картометрический	1.00	-
1	560526.17	1308466.82	Картометрический	1.00	-
18	559629.42	1308638.28	Картометрический	1.00	-
19	559737.85	1308702.15	Картометрический	1.00	-
20	559777.16	1308742.24	Картометрический	1.00	-
21	559816.75	1308790.10	Картометрический	1.00	-
22	559829.80	1308843.72	Картометрический	1.00	-
23	559831.21	1308847.76	Картометрический	1.00	-
24	559843.38	1308882.55	Картометрический	1.00	-
25	559848.94	1308898.46	Картометрический	1.00	-
26	559856.29	1308968.59	Картометрический	1.00	-
27	559859.01	1308994.57	Картометрический	1.00	-
28	559870.45	1309027.63	Картометрический	1.00	-
29	559893.17	1309085.01	Картометрический	1.00	-
30	559839.00	1309110.40	Картометрический	1.00	-
31	559779.50	1309035.60	Картометрический	1.00	-
32	559759.70	1308927.70	Картометрический	1.00	-
33	559721.56	1308848.91	Картометрический	1.00	-
34	559642.99	1308722.63	Картометрический	1.00	-

1	2	3	4	5	6
35	559619.14	1308694.63	Картометрический	1.00	-
18	559629.42	1308638.28	Картометрический	1.00	-

3. Сведения о характерных точках части (частей) границы объекта

Обозначение характерных точек части границы	Координаты, м		Метод определения координат характерной точки	Средняя квадратическая погрешность положения характерной точки (Mt), м	Описание обозначения точки на местности (при наличии)
	X	Y			
1	2	3	4	5	6
Часть №					
-	-	-	-	-	-

Раздел 3

Сведения о местоположении измененных (уточненных) границ объекта							
1. Система координат: -							
2. Сведения о характерных точках границ объекта							
Обозначение характерных точек границ	Существующие координаты, м		Измененные (уточненные) координаты, м		Метод определения координат характерной точки	Средняя квадратическая погрешность положения характерной точки (Mt), м	Описание обозначения точки на местности (при наличии)
	X	Y	X	Y			
1	2	3	4	5	6	7	8
-	-	-	-	-	-	-	-
3.Сведения о характерных точках части (частей) границы объекта							
Часть №							
-	-	-	-	-	-	-	-

Раздел 4

План границ объекта

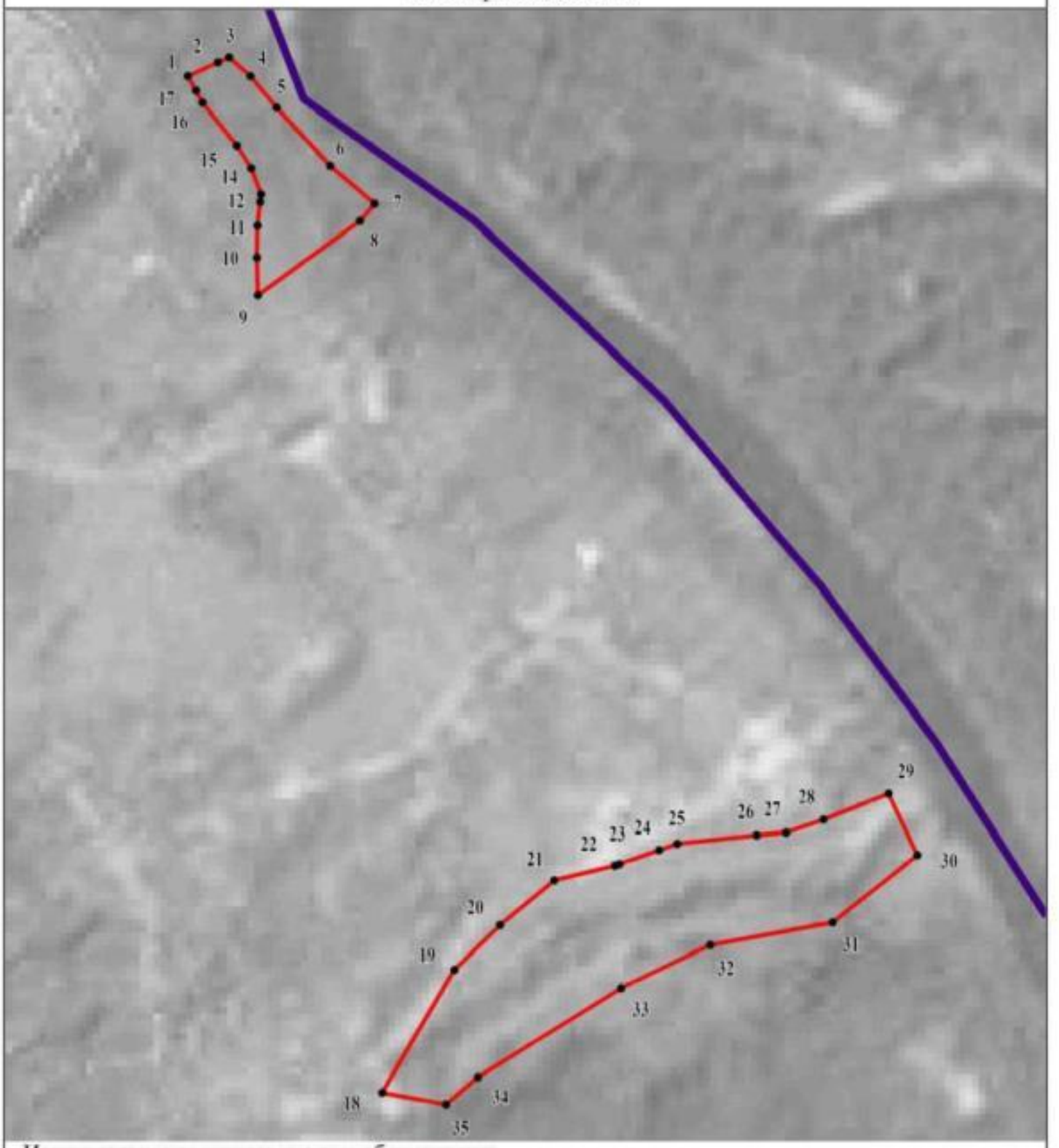

Используемые условные знаки и обозначения:

границы территориальной зоны

границы муниципального образования

• 1 характерная точка границ территориальной зоны

Масштаб 1:5000

Заместитель руководителя БУВО «Нормативно-проектный центр»

Подпись _____ А.В. Ромашов Дата « 22 » октября 2020 г.

Место для оттиска печати (при наличии) лица, составившего описание местоположения границ объекта

ОПИСАНИЕ МЕСТОПОЛОЖЕНИЯ ГРАНИЦ

Зона ритуальных объектов села Сенное - СН1/5

(наименование объекта, местоположение границ которого описано
(далее - объект)

Раздел 1

Сведения об объекте		
№ п/п	Характеристики объекта	Описание характеристик
1	2	3
1	Местоположение объекта	Воронежская область, Рамонский муниципальный район, Карачунское сельское поселение, село Сенное
2	Площадь объекта ± величина погрешности определения площади (Р ± Дельта Р)	12918+/-398 м²
3	Иные характеристики объекта	-

Раздел 2

Сведения о местоположении границ объекта					
1. Система координат: МСК - 36, зона 1					
2. Сведения о характерных точках границ объекта					
Обозначение характерных точек границ	Координаты, м		Метод определения координат характерной точки	Средняя квадратическая погрешность положения характерной точки (Mt), м	Описание обозначения точки на местности (при наличии)
	X	Y			
1	2	3	4	5	6
1	560372.84	1307653.82	Аналитический	0.10	-
2	560385.00	1307751.21	Аналитический	0.10	-
3	560373.95	1307745.38	Аналитический	0.10	-
4	560218.18	1307731.58	Аналитический	0.10	-
5	560221.21	1307689.21	Аналитический	0.10	-
6	560243.41	1307667.12	Аналитический	0.10	-
7	560258.14	1307652.46	Аналитический	0.10	-
1	560372.84	1307653.82	Аналитический	0.10	-
3. Сведения о характерных точках части (частей) границы объекта					
Обозначение характерных точек части границы	Координаты, м		Метод определения координат характерной точки	Средняя квадратическая погрешность положения характерной точки (Mt), м	Описание обозначения точки на местности (при наличии)
	X	Y			
1	2	3	4	5	6
Часть №					
-	-	-	-	-	-

Раздел 3

Сведения о местоположении измененных (уточненных) границ объекта							
1. Система координат: -							
2. Сведения о характерных точках границ объекта							
Обозначение характерных точек границ	Существующие координаты, м		Измененные (уточненные) координаты, м		Метод определения координат характерной точки	Средняя квадратическая погрешность положения характерной точки (Mt), м	Описание обозначения точки на местности (при наличии)
	X	Y	X	Y			
1	2	3	4	5	6	7	8
-	-	-	-	-	-	-	-
3.Сведения о характерных точках части (частей) границы объекта							
Часть №							
-	-	-	-	-	-	-	-

Раздел 4

План границ объекта



Используемые условные знаки и обозначения:

границы территориальной зоны

• 1 характерная точка границ территориальной зоны

Масштаб 1:2000

Заместитель руководителя БУВО «Нормативно-проектный центр»

Подпись _____ А.В. Ромашов Дата « 22 » октября 2020 г.

Место для оттиска печати (при наличии) лица, составившего описание местоположения границ объекта

Приложение №6
к правилам землепользования и застройки
Карачунского сельского поселения
Рамонского муниципального района
Воронежской области

СВЕДЕНИЯ О ГРАНИЦАХ ТЕРРИТОРИАЛЬНЫХ ЗОН, СОДЕРЖАЩИЕ ГРАФИЧЕСКОЕ ОПИСАНИЕ МЕСТОПОЛОЖЕНИЯ ГРАНИЦ ТЕРРИТОРИАЛЬНЫХ ЗОН, ПЕРЕЧЕНЬ КООРДИНАТ ХАРАКТЕРНЫХ ТОЧЕК ГРАНИЦ ТЕРРИТОРИАЛЬНЫХ ЗОН ДЕРЕВНИ СИТНАЯ

ОПИСАНИЕ МЕСТОПОЛОЖЕНИЯ ГРАНИЦ

Зона застройки индивидуальными жилыми домами деревни Ситная - Ж1/6

(наименование объекта, местоположение границ которого описано
(далее - объект)

Раздел 1

Сведения об объекте		
№ п/п	Характеристики объекта	Описание характеристик
1	2	3
1	Местоположение объекта	Воронежская область, Рамонский муниципальный район, Карачунское сельское поселение, деревня Ситная
2	Площадь объекта ± величина погрешности определения площади (Р ± Дельта Р)	401669+/-2218 м²
3	Иные характеристики объекта	-

Раздел 2

Сведения о местоположении границ объекта					
1. Система координат: МСК - 36, зона 1					
2. Сведения о характерных точках границ объекта					
Обозначение характерных точек границ	Координаты, м		Метод определения координат характерной точки	Средняя квадратическая погрешность положения характерной точки (Mt), м	Описание обозначения точки на местности (при наличии)
	X	Y			
1	2	3	4	5	6
1	557218.80	1308615.80	Картометрический	1.00	-
2	557233.43	1308646.20	Аналитический	0.10	-
3	557340.28	1308868.27	Картометрический	1.00	-
4	557385.29	1308966.13	Картометрический	1.00	-
5	557517.92	1309247.74	Картометрический	1.00	-
6	557523.79	1309344.31	Картометрический	1.00	-
7	557528.09	1309391.98	Картометрический	1.00	-
8	557535.13	1309461.43	Картометрический	1.00	-
9	557542.34	1309538.81	Картометрический	1.00	-
10	557550.53	1309607.32	Картометрический	1.00	-
11	557506.56	1309609.42	Картометрический	1.00	-
12	557438.18	1309626.14	Картометрический	1.00	-
13	557432.16	1309615.19	Картометрический	1.00	-
14	557428.70	1309605.91	Картометрический	1.00	-
15	557392.42	1309617.25	Картометрический	1.00	-
16	557386.07	1309643.81	Картометрический	1.00	-
17	557379.22	1309672.50	Картометрический	1.00	-
18	557366.41	1309726.18	Картометрический	1.00	-
19	557365.67	1309729.23	Картометрический	1.00	-
20	557359.42	1309755.37	Картометрический	1.00	-
21	557358.79	1309758.01	Картометрический	1.00	-
22	557377.55	1309775.87	Картометрический	1.00	-
23	557364.32	1309798.36	Картометрический	1.00	-
24	557364.49	1309798.51	Картометрический	1.00	-
25	557378.28	1309810.24	Картометрический	1.00	-
26	557364.92	1309828.68	Картометрический	1.00	-
27	557357.08	1309839.50	Картометрический	1.00	-
28	557327.52	1309816.06	Картометрический	1.00	-
29	557318.17	1309826.21	Картометрический	1.00	-
30	557314.78	1309830.62	Картометрический	1.00	-
31	557312.99	1309836.04	Картометрический	1.00	-
32	557308.51	1309837.94	Картометрический	1.00	-
33	557304.26	1309838.33	Картометрический	1.00	-
34	557293.57	1309839.28	Аналитический	0.10	-
35	557286.59	1309844.06	Аналитический	0.10	-
36	557289.41	1309875.21	Аналитический	0.10	-

1	2	3	4	5	6
37	557291.03	1309893.12	Аналитический	0.10	-
38	557287.99	1309894.56	Картометрический	1.00	-
39	557289.07	1309896.37	Картометрический	1.00	-
40	557260.90	1309912.93	Картометрический	1.00	-
41	557231.13	1309911.75	Картометрический	1.00	-
42	557137.48	1309923.56	Картометрический	1.00	-
43	557138.93	1309951.50	Картометрический	1.00	-
44	557108.32	1309957.28	Картометрический	1.00	-
45	557083.24	1309962.02	Картометрический	1.00	-
46	557008.64	1309960.25	Картометрический	1.00	-
47	557023.57	1309905.68	Картометрический	1.00	-
48	557034.92	1309841.88	Картометрический	1.00	-
49	557007.30	1309739.08	Картометрический	1.00	-
50	556999.10	1309712.13	Картометрический	1.00	-
51	557024.44	1309669.21	Картометрический	1.00	-
52	557046.67	1309639.07	Картометрический	1.00	-
53	557180.34	1309550.58	Картометрический	1.00	-
54	557161.45	1309459.46	Картометрический	1.00	-
55	557141.33	1309390.40	Картометрический	1.00	-
56	557160.69	1309305.23	Картометрический	1.00	-
57	557157.22	1309222.25	Картометрический	1.00	-
58	557104.79	1309049.01	Картометрический	1.00	-
59	557097.17	1309023.85	Картометрический	1.00	-
60	557096.76	1308972.24	Картометрический	1.00	-
61	557094.77	1308924.17	Картометрический	1.00	-
62	557094.34	1308859.15	Картометрический	1.00	-
63	557096.80	1308816.06	Картометрический	1.00	-
64	557099.16	1308790.38	Картометрический	1.00	-
65	557111.85	1308724.90	Картометрический	1.00	-
66	557112.49	1308705.11	Картометрический	1.00	-
67	557113.48	1308682.48	Картометрический	1.00	-
68	557116.50	1308673.45	Картометрический	1.00	-
69	557128.61	1308637.25	Картометрический	1.00	-
70	557160.33	1308638.46	Картометрический	1.00	-
71	557174.52	1308639.01	Картометрический	1.00	-
72	557175.10	1308639.03	Аналитический	0.10	-
73	557198.98	1308639.97	Аналитический	0.10	-
74	557214.72	1308620.78	Аналитический	0.10	-
1	557218.80	1308615.80	Картометрический	1.00	-

3. Сведения о характерных точках части (частей) границы объекта					
Обозначение характерных точек части границы	Координаты, м		Метод определения координат характерной точки	Средняя квадратическая погрешность положения характерной точки (Mt), м	Описание обозначения точки на местности (при наличии)
	X	Y			
1	2	3	4	5	6
Часть №					
-	-	-	-	-	-

Раздел 3

Сведения о местоположении измененных (уточненных) границ объекта							
1. Система координат: -							
2. Сведения о характерных точках границ объекта							
Обозначение характерных точек границ	Существующие координаты, м		Измененные (уточненные) координаты, м		Метод определения координат характерной точки	Средняя квадратическая погрешность положения характерной точки (Mt), м	Описание обозначения точки на местности (при наличии)
	X	Y	X	Y			
1	2	3	4	5	6	7	8
-	-	-	-	-	-	-	-
3.Сведения о характерных точках части (частей) границы объекта							
Часть №							
-	-	-	-	-	-	-	-

Раздел 4

План границ объекта

Используемые условные знаки и обозначения:

границы территориальной зоны

границы муниципального образования

• 1 характерная точка границ территориальной зоны

Масштаб 1:5000

Заместитель руководителя БУВО «Нормативно-проектный центр»

Подпись _____ А.В. Ромашов Дата « 22 » октября 2020 г.

Место для оттиска печати (при наличии) лица, составившего описание местоположения границ объекта

Приложение №7
к правилам землепользования и застройки
Карачунского сельского поселения
Рамонского муниципального района
Воронежской области

СВЕДЕНИЯ О ГРАНИЦАХ ТЕРРИТОРИАЛЬНЫХ ЗОН, СОДЕРЖАЩИЕ ГРАФИЧЕСКОЕ ОПИСАНИЕ МЕСТОПОЛОЖЕНИЯ ГРАНИЦ ТЕРРИТОРИАЛЬНЫХ ЗОН, ПЕРЕЧЕНЬ КООРДИНАТ ХАРАКТЕРНЫХ ТОЧЕК ГРАНИЦ ТЕРРИТОРИАЛЬНЫХ ЗОН, РАСПОЛОЖЕННЫХ ЗА ГРАНИЦАМИ НАСЕЛЕННЫХ ПУНКТОВ НА ТЕРРИТОРИИ КАРАЧУНСКОГО СЕЛЬСКОГО ПОСЕЛЕНИЯ

ОПИСАНИЕ МЕСТОПОЛОЖЕНИЯ ГРАНИЦ

Зона улиц, дорог, инженерной и транспортной инфраструктуры
за границами населенных пунктов - ИТ1

(наименование объекта, местоположение границ которого описано
(далее - объект)

Раздел 1

Сведения об объекте		
№ п/п	Характеристики объекта	Описание характеристик
1	2	3
1	Местоположение объекта	Воронежская область, Рамонский муниципальный район, Карачунское сельское поселение
2	Площадь объекта ± величина погрешности определения площади (Р ± Дельта Р)	319059+/-9885 м²
3	Иные характеристики объекта	-

Раздел 2

Сведения о местоположении границ объекта					
1. Система координат: МСК - 36, зона 1					
2. Сведения о характерных точках границ объекта					
Обозначение характерных точек границ	Координаты, м		Метод определения координат характерной точки	Средняя квадратическая погрешность положения характерной точки (Mt), м	Описание обозначения точки на местности (при наличии)
	X	Y			
1	2	3	4	5	6
1	560016.49	1308195.75	Аналитический	0.20	-
2	559988.76	1308237.27	Аналитический	0.20	-
3	559981.86	1308218.83	Аналитический	0.20	-
4	559974.98	1308193.90	Аналитический	0.20	-
5	559959.04	1308093.11	Аналитический	0.20	-
6	559945.45	1308017.54	Аналитический	0.20	-
7	559941.51	1308018.25	Аналитический	0.20	-
8	559938.58	1308001.93	Аналитический	0.20	-
9	559944.49	1308000.90	Аналитический	0.20	-
10	559927.22	1307908.86	Аналитический	0.20	-
11	559901.95	1307774.22	Аналитический	0.20	-
12	559882.88	1307738.94	Аналитический	0.20	-
13	559875.59	1307744.41	Аналитический	0.20	-
14	559854.46	1307736.87	Аналитический	0.20	-
15	559867.67	1307721.97	Аналитический	0.20	-
16	559850.99	1307705.28	Аналитический	0.20	-
17	559834.08	1307691.56	Аналитический	0.20	-
18	559718.27	1307689.61	Аналитический	0.20	-
19	559696.69	1307697.99	Аналитический	0.20	-
20	559664.38	1307731.37	Аналитический	0.20	-
21	559652.75	1307750.95	Аналитический	0.20	-
22	559575.27	1307915.70	Аналитический	0.20	-
23	559578.80	1307920.22	Картометрический	5.00	-
24	559582.79	1307920.23	Аналитический	0.50	-
25	559600.25	1307921.17	Аналитический	0.50	-
26	559605.79	1307920.15	Аналитический	0.30	-
27	559615.71	1307917.65	Аналитический	0.30	-
28	559621.98	1307915.79	Аналитический	0.30	-
29	559627.85	1307914.85	Аналитический	0.30	-
30	559635.78	1307914.48	Аналитический	0.10	-
31	559640.75	1307915.26	Аналитический	0.10	-
32	559645.89	1307916.32	Аналитический	0.10	-
33	559652.46	1307918.05	Аналитический	0.10	-
34	559658.52	1307920.45	Аналитический	0.10	-
35	559661.29	1307921.64	Аналитический	0.10	-
36	559684.67	1307940.10	Аналитический	0.30	-

1	2	3	4	5	6
37	559692.17	1307945.43	Аналитический	0.30	-
38	559704.01	1307948.98	Аналитический	0.30	-
39	559713.39	1307952.09	Аналитический	0.30	-
40	559748.84	1307959.48	Аналитический	0.30	-
41	559773.37	1307964.73	Аналитический	0.30	-
42	559772.51	1307975.67	Аналитический	0.30	-
43	559745.36	1307971.80	Аналитический	0.30	-
44	559734.26	1307968.90	Аналитический	0.30	-
45	559710.27	1307962.64	Аналитический	0.30	-
46	559700.70	1307959.47	Аналитический	0.30	-
47	559687.27	1307955.44	Аналитический	0.30	-
48	559676.34	1307951.31	Аналитический	0.30	-
49	559658.67	1307933.22	Аналитический	0.30	-
50	559651.71	1307929.22	Аналитический	0.30	-
51	559643.38	1307927.04	Аналитический	0.30	-
52	559638.78	1307926.09	Аналитический	0.30	-
53	559635.17	1307925.52	Аналитический	0.30	-
54	559628.97	1307925.81	Аналитический	0.30	-
55	559624.43	1307926.53	Аналитический	0.30	-
56	559618.50	1307928.30	Аналитический	0.30	-
57	559613.06	1307929.54	Аналитический	0.30	-
58	559608.27	1307930.88	Аналитический	0.30	-
59	559602.91	1307931.86	Аналитический	0.30	-
60	559598.18	1307933.35	Аналитический	0.30	-
61	559584.64	1307935.99	Аналитический	0.30	-
62	559584.13	1307936.09	Аналитический	0.30	-
63	559559.84	1307938.40	Аналитический	0.50	-
64	559541.33	1307933.00	Аналитический	0.50	-
65	559408.04	1307895.15	Аналитический	0.50	-
66	559297.45	1307873.16	Аналитический	0.50	-
67	559265.95	1307868.13	Аналитический	0.50	-
68	559221.66	1307862.65	Аналитический	0.50	-
69	559034.13	1307856.15	Аналитический	0.50	-
70	558921.17	1307852.75	Аналитический	0.50	-
71	558875.00	1307855.82	Аналитический	0.50	-
72	558830.33	1307870.32	Аналитический	0.50	-
73	558803.08	1307883.25	Аналитический	0.50	-
74	558768.83	1307898.72	Аналитический	0.50	-
75	558635.38	1308001.06	Аналитический	0.50	-
76	558595.87	1308026.14	Аналитический	0.50	-
77	558534.29	1308055.60	Аналитический	0.50	-
78	558421.86	1308091.79	Аналитический	0.50	-
79	558403.59	1308097.94	Аналитический	0.50	-
80	558292.96	1308140.20	Аналитический	0.50	-
81	558260.06	1308151.92	Аналитический	0.50	-
82	558167.71	1308189.00	Аналитический	0.50	-
83	558121.93	1308204.89	Аналитический	0.50	-
84	558066.27	1308227.88	Аналитический	0.50	-

1	2	3	4	5	6
85	558038.85	1308238.28	Аналитический	0.50	-
86	558010.95	1308246.20	Аналитический	0.50	-
87	557978.83	1308258.73	Аналитический	0.50	-
88	557980.17	1308264.03	Аналитический	0.50	-
89	557981.12	1308266.09	Аналитический	0.50	-
90	557986.51	1308275.26	Аналитический	0.50	-
91	557998.58	1308293.99	Аналитический	0.50	-
92	558012.13	1308314.83	Аналитический	0.50	-
93	558033.43	1308347.68	Аналитический	0.50	-
94	558067.33	1308399.10	Аналитический	0.50	-
95	558091.45	1308435.08	Аналитический	0.50	-
96	558122.26	1308482.98	Аналитический	0.50	-
97	558143.59	1308513.91	Аналитический	0.50	-
98	558156.07	1308533.17	Аналитический	0.50	-
99	558167.04	1308549.62	Аналитический	0.50	-
100	558185.48	1308578.78	Аналитический	0.50	-
101	558191.53	1308588.55	Аналитический	0.50	-
102	558200.23	1308605.31	Аналитический	0.50	-
103	558212.90	1308630.55	Аналитический	0.50	-
104	558220.31	1308655.25	Аналитический	0.50	-
105	558214.52	1308658.19	Аналитический	0.50	-
106	558211.15	1308646.97	Аналитический	0.50	-
107	558204.11	1308630.12	Аналитический	0.50	-
108	558199.93	1308620.74	Аналитический	0.50	-
109	558191.56	1308602.28	Аналитический	0.50	-
110	558183.74	1308588.84	Аналитический	0.50	-
111	558164.40	1308558.47	Аналитический	0.50	-
112	558144.85	1308528.86	Аналитический	0.50	-
113	558099.09	1308460.62	Аналитический	0.50	-
114	558078.27	1308429.72	Аналитический	0.50	-
115	558044.38	1308376.86	Аналитический	0.50	-
116	558006.72	1308319.94	Аналитический	0.50	-
117	557987.11	1308289.33	Аналитический	0.50	-
118	557973.56	1308268.06	Аналитический	0.50	-
119	557970.44	1308263.52	Аналитический	0.50	-
120	557969.31	1308262.44	Аналитический	0.50	-
121	557937.48	1308274.85	Аналитический	0.50	-
122	557896.44	1308284.38	Аналитический	0.50	-
123	557877.90	1308290.16	Аналитический	0.50	-
124	557753.97	1308344.02	Аналитический	0.50	-
125	557705.16	1308366.94	Аналитический	0.50	-
126	557690.39	1308375.55	Аналитический	0.50	-
127	557376.34	1308318.42	Аналитический	0.50	-
128	557151.10	1308275.69	Аналитический	0.50	-
129	557118.57	1308268.48	Аналитический	0.50	-
130	557096.51	1308261.49	Аналитический	0.50	-
131	557079.17	1308252.43	Аналитический	0.50	-
132	557032.09	1308226.37	Аналитический	0.50	-

1	2	3	4	5	6
133	556759.53	1308082.22	Аналитический	0.50	-
134	556694.94	1308046.65	Аналитический	0.50	-
135	556490.58	1307968.28	Аналитический	0.50	-
136	556219.10	1307867.40	Аналитический	0.50	-
137	555948.50	1307770.72	Аналитический	0.50	-
138	555864.78	1307740.63	Аналитический	0.50	-
139	555626.71	1307700.87	Аналитический	0.50	-
140	555596.74	1307695.86	Аналитический	0.50	-
141	555581.04	1307695.45	Аналитический	0.50	-
142	555560.76	1307701.18	Аналитический	0.50	-
143	555547.99	1307708.30	Аналитический	0.50	-
144	555398.25	1307816.31	Аналитический	0.50	-
145	555070.05	1308053.28	Аналитический	0.50	-
146	554933.05	1308144.38	Аналитический	0.50	-
147	554927.86	1308147.77	Аналитический	0.50	-
148	554920.26	1308152.74	Аналитический	0.50	-
149	554526.01	1308412.22	Аналитический	0.50	-
150	554171.31	1308474.26	Аналитический	0.50	-
151	554114.75	1308490.00	Аналитический	0.50	-
152	554112.89	1308493.47	Аналитический	0.50	-
153	554113.02	1308499.19	Аналитический	0.50	-
154	554130.85	1308662.94	Аналитический	0.50	-
155	554136.86	1308735.29	Аналитический	0.50	-
156	554146.13	1308830.73	Аналитический	0.50	-
157	554156.60	1308915.05	Аналитический	0.50	-
158	554167.98	1309011.31	Аналитический	0.50	-
159	554155.21	1309012.55	Аналитический	0.50	-
160	554175.83	1309184.14	Аналитический	0.50	-
161	554175.12	1309184.15	Аналитический	0.50	-
162	554174.76	1309181.59	Аналитический	0.50	-
163	554168.24	1309135.07	Аналитический	0.50	-
164	554152.24	1309035.45	Аналитический	0.50	-
165	554151.21	1309025.14	Аналитический	0.50	-
166	554138.73	1308917.23	Аналитический	0.50	-
167	554128.26	1308832.83	Аналитический	0.50	-
168	554118.94	1308736.97	Аналитический	0.50	-
169	554112.94	1308664.78	Аналитический	0.50	-
170	554095.13	1308501.13	Аналитический	0.50	-
171	554092.87	1308496.63	Аналитический	0.50	-
172	554088.53	1308494.50	Аналитический	0.50	-
173	554064.35	1308501.49	Аналитический	0.50	-
174	554055.99	1308503.11	Аналитический	0.50	-
175	554053.26	1308498.35	Аналитический	0.50	-
176	554043.53	1308482.86	Аналитический	0.50	-
177	554164.73	1308463.71	Аналитический	0.50	-
178	554405.31	1308425.75	Аналитический	0.50	-
179	554503.16	1308405.83	Аналитический	0.50	-
180	554524.20	1308399.45	Аналитический	0.50	-

1	2	3	4	5	6
181	554927.80	1308136.47	Аналитический	0.50	-
182	554927.40	1308125.42	Аналитический	0.50	-
183	554939.53	1308115.67	Аналитический	0.50	-
184	555002.12	1308071.84	Аналитический	0.50	-
185	555058.31	1308031.80	Аналитический	0.50	-
186	555106.11	1307998.60	Аналитический	0.50	-
187	555164.51	1307957.50	Аналитический	0.50	-
188	555210.28	1307925.19	Аналитический	0.50	-
189	555260.46	1307890.03	Аналитический	0.50	-
190	555305.82	1307858.52	Аналитический	0.50	-
191	555347.81	1307828.96	Аналитический	0.50	-
192	555387.13	1307800.91	Аналитический	0.50	-
193	555398.16	1307793.46	Аналитический	0.50	-
194	555451.34	1307756.32	Аналитический	0.50	-
195	555537.32	1307692.57	Аналитический	0.50	-
196	555552.48	1307684.04	Аналитический	0.50	-
197	555554.53	1307683.20	Аналитический	0.50	-
198	555577.26	1307676.77	Аналитический	0.50	-
199	555580.09	1307676.42	Аналитический	0.50	-
200	555599.21	1307677.01	Аналитический	0.50	-
201	555869.66	1307720.73	Аналитический	0.50	-
202	555954.91	1307752.83	Аналитический	0.50	-
203	556225.66	1307849.57	Аналитический	0.50	-
204	556497.34	1307950.52	Аналитический	0.50	-
205	556703.53	1308029.70	Аналитический	0.50	-
206	556768.62	1308065.54	Аналитический	0.50	-
207	557041.21	1308209.71	Аналитический	0.50	-
208	557088.27	1308235.75	Аналитический	0.50	-
209	557104.54	1308244.25	Аналитический	0.50	-
210	557123.81	1308250.22	Аналитический	0.50	-
211	557154.78	1308257.05	Аналитический	0.50	-
212	557379.81	1308299.74	Аналитический	0.50	-
213	557688.72	1308356.01	Аналитический	0.50	-
214	557687.48	1308342.98	Аналитический	0.50	-
215	557747.50	1308326.16	Аналитический	0.50	-
216	557930.61	1308257.13	Аналитический	0.50	-
217	558004.04	1308228.50	Аналитический	0.50	-
218	558033.23	1308220.97	Аналитический	0.50	-
219	558055.24	1308212.60	Аналитический	0.50	-
220	558071.88	1308205.87	Аналитический	0.50	-
221	558115.39	1308187.90	Аналитический	0.50	-
222	558161.48	1308171.90	Аналитический	0.50	-
223	558250.44	1308136.10	Аналитический	0.50	-
224	558285.73	1308123.50	Аналитический	0.50	-
225	558391.01	1308083.27	Аналитический	0.50	-
226	558413.99	1308075.25	Аналитический	0.50	-
227	558527.25	1308039.08	Аналитический	0.50	-
228	558586.84	1308010.31	Аналитический	0.50	-

1	2	3	4	5	6
229	558625.29	1307985.91	Аналитический	0.50	-
230	558745.04	1307895.54	Аналитический	0.50	-
231	558773.75	1307876.39	Аналитический	0.50	-
232	558800.17	1307863.65	Аналитический	0.50	-
233	558822.05	1307853.87	Аналитический	0.50	-
234	558871.45	1307837.91	Аналитический	0.50	-
235	558958.99	1307835.40	Аналитический	0.50	-
236	559055.36	1307839.15	Аналитический	0.50	-
237	559222.72	1307843.11	Аналитический	0.50	-
238	559270.11	1307848.44	Аналитический	0.50	-
239	559338.49	1307863.26	Аналитический	0.50	-
240	559433.01	1307886.06	Аналитический	0.50	-
241	559544.31	1307914.43	Аналитический	0.50	-
242	559585.80	1307816.74	Аналитический	0.50	-
243	559614.15	1307758.83	Аналитический	0.50	-
244	559627.65	1307736.47	Аналитический	0.50	-
245	559662.31	1307694.22	Аналитический	0.50	-
246	559685.54	1307679.74	Аналитический	0.50	-
247	559734.19	1307657.09	Аналитический	0.50	-
248	559790.80	1307650.34	Аналитический	0.50	-
249	559818.68	1307655.83	Аналитический	0.50	-
250	559845.47	1307663.80	Аналитический	0.50	-
251	559871.14	1307677.12	Аналитический	0.50	-
252	559889.58	1307696.84	Аналитический	0.50	-
253	559906.82	1307718.08	Аналитический	0.50	-
254	559919.49	1307742.32	Аналитический	0.50	-
255	559927.17	1307769.07	Аналитический	0.50	-
256	559952.21	1307908.24	Аналитический	0.50	-
257	559968.13	1307996.75	Аналитический	0.50	-
258	559974.04	1307995.73	Аналитический	0.50	-
259	559976.94	1308011.88	Аналитический	0.50	-
260	559973.01	1308012.58	Аналитический	0.50	-
261	559982.17	1308063.55	Аналитический	0.50	-
262	559995.24	1308092.06	Аналитический	0.50	-
263	560004.47	1308135.27	Аналитический	0.50	-
264	560006.29	1308159.69	Аналитический	0.50	-
265	560012.41	1308182.90	Аналитический	0.50	-
1	560016.49	1308195.75	Аналитический	0.50	-
266	553674.23	1308518.02	Аналитический	0.50	-
267	553674.28	1308524.40	Аналитический	0.50	-
268	553676.81	1308532.77	Аналитический	0.50	-
269	553588.58	1308531.44	Аналитический	0.50	-
270	553219.28	1308546.25	Аналитический	0.50	-
271	553138.82	1308558.07	Аналитический	0.50	-
272	552994.12	1308564.85	Аналитический	0.50	-
273	552898.49	1308576.46	Аналитический	0.50	-
274	552824.46	1308574.42	Аналитический	0.50	-

1	2	3	4	5	6
275	552657.43	1308590.44	Аналитический	0.50	-
276	552625.43	1308603.45	Аналитический	0.50	-
277	552607.37	1308670.06	Аналитический	0.50	-
278	552555.35	1308892.58	Аналитический	0.50	-
279	552538.86	1308888.76	Аналитический	0.50	-
280	552520.37	1308884.48	Аналитический	0.50	-
281	552557.07	1308749.28	Аналитический	0.50	-
282	552593.19	1308613.23	Аналитический	0.50	-
283	552599.05	1308596.55	Аналитический	0.50	-
284	552600.09	1308588.61	Аналитический	0.50	-
285	552517.96	1308576.70	Аналитический	0.50	-
286	552422.69	1308571.22	Аналитический	0.50	-
287	552281.63	1308551.92	Аналитический	0.50	-
288	552169.06	1308526.57	Аналитический	0.50	-
289	552115.77	1308524.68	Аналитический	0.50	-
290	552097.22	1308516.59	Аналитический	0.50	-
291	551838.19	1308492.49	Аналитический	0.50	-
292	551547.20	1308459.97	Аналитический	0.50	-
293	551545.51	1308459.51	Аналитический	0.50	-
294	551547.72	1308446.54	Аналитический	0.50	-
295	551549.18	1308441.08	Аналитический	0.50	-
296	551552.32	1308441.91	Аналитический	0.50	-
297	551550.47	1308449.40	Аналитический	0.50	-
298	552601.28	1308563.64	Аналитический	0.50	-
299	552616.78	1308562.91	Аналитический	0.50	-
300	552634.27	1308444.26	Аналитический	0.50	-
301	552647.33	1308374.82	Аналитический	0.50	-
302	552675.29	1308229.95	Аналитический	0.50	-
303	552698.17	1308112.08	Аналитический	0.50	-
304	552719.14	1308007.57	Аналитический	0.50	-
305	552747.41	1307863.37	Аналитический	0.50	-
306	552795.69	1307621.01	Аналитический	0.50	-
307	552826.82	1307464.74	Аналитический	0.50	-
308	552870.03	1307246.79	Аналитический	0.50	-
309	552891.00	1307147.04	Аналитический	0.50	-
310	552918.94	1307009.54	Аналитический	0.50	-
311	552952.28	1306844.15	Аналитический	0.50	-
312	552971.94	1306735.36	Аналитический	0.50	-
313	552995.11	1306594.80	Аналитический	0.50	-
314	553009.71	1306493.82	Аналитический	0.50	-
315	553018.32	1306439.94	Аналитический	0.50	-
316	553037.41	1306339.72	Аналитический	0.50	-
317	553061.88	1306216.14	Аналитический	0.50	-
318	553087.29	1306086.88	Аналитический	0.50	-
319	553120.33	1305917.22	Аналитический	0.50	-
320	553144.15	1305801.93	Аналитический	0.50	-
321	553165.42	1305691.78	Аналитический	0.50	-
322	553189.57	1305565.34	Аналитический	0.50	-

1	2	3	4	5	6
323	553204.03	1305491.90	Аналитический	0.50	-
324	553213.65	1305441.75	Аналитический	0.50	-
325	553224.70	1305393.50	Аналитический	0.50	-
326	553247.41	1305287.28	Аналитический	0.50	-
327	553280.42	1305126.34	Аналитический	0.50	-
328	553316.63	1304937.70	Аналитический	0.50	-
329	553360.79	1304712.15	Аналитический	0.50	-
330	553390.97	1304560.60	Аналитический	0.50	-
331	553437.04	1304337.57	Аналитический	0.50	-
332	553466.26	1304199.08	Аналитический	0.50	-
333	553482.14	1304122.27	Аналитический	0.50	-
334	553508.82	1303987.30	Аналитический	0.50	-
335	553530.42	1303880.88	Аналитический	0.50	-
336	553561.21	1303727.54	Аналитический	0.50	-
337	553578.00	1303636.31	Аналитический	0.50	-
338	553592.53	1303534.33	Аналитический	0.50	-
339	553598.69	1303399.29	Аналитический	0.50	-
340	553598.32	1303350.15	Аналитический	0.50	-
341	553599.17	1303299.78	Аналитический	0.50	-
342	553600.43	1303055.20	Аналитический	0.50	-
343	553600.43	1302973.56	Аналитический	0.50	-
344	553602.02	1302751.84	Аналитический	0.50	-
345	553602.97	1302414.84	Аналитический	0.50	-
346	553603.60	1302314.58	Аналитический	0.50	-
347	553602.66	1302274.00	Аналитический	0.50	-
348	553600.64	1302260.69	Аналитический	0.50	-
349	553596.59	1302248.27	Аналитический	0.50	-
350	553587.15	1302228.16	Аналитический	0.50	-
351	553577.26	1302211.14	Аналитический	0.50	-
352	553562.88	1302203.95	Аналитический	0.50	-
353	553544.12	1302196.64	Аналитический	0.50	-
354	553586.61	1302195.69	Аналитический	0.50	-
355	553590.12	1302197.44	Аналитический	0.50	-
356	553603.11	1302219.80	Аналитический	0.50	-
357	553613.36	1302241.63	Аналитический	0.50	-
358	553618.21	1302256.52	Аналитический	0.50	-
359	553620.63	1302272.43	Аналитический	0.50	-
360	553621.60	1302314.43	Аналитический	0.50	-
361	553620.97	1302414.92	Аналитический	0.50	-
362	553620.02	1302751.93	Аналитический	0.50	-
363	553618.43	1302973.63	Аналитический	0.50	-
364	553618.43	1303055.25	Аналитический	0.50	-
365	553617.17	1303299.83	Аналитический	0.50	-
366	553618.02	1303349.83	Аналитический	0.50	-
367	553616.69	1303399.79	Аналитический	0.50	-
368	553610.47	1303536.01	Аналитический	0.50	-
369	553595.77	1303639.21	Аналитический	0.50	-
370	553578.89	1303730.94	Аналитический	0.50	-

1	2	3	4	5	6
371	553548.06	1303884.44	Аналитический	0.50	-
372	553526.46	1303990.83	Аналитический	0.50	-
373	553499.78	1304125.84	Аналитический	0.50	-
374	553483.88	1304202.76	Аналитический	0.50	-
375	553454.66	1304341.25	Аналитический	0.50	-
376	553408.61	1304564.18	Аналитический	0.50	-
377	553378.44	1304715.64	Аналитический	0.50	-
378	553334.30	1304941.13	Аналитический	0.50	-
379	553298.08	1305129.84	Аналитический	0.50	-
380	553265.02	1305290.97	Аналитический	0.50	-
381	553242.30	1305397.25	Аналитический	0.50	-
382	553232.71	1305446.51	Аналитический	0.50	-
383	553221.68	1305495.47	Аналитический	0.50	-
384	553207.24	1305568.77	Аналитический	0.50	-
385	553183.10	1305695.17	Аналитический	0.50	-
386	553161.80	1305805.45	Аналитический	0.50	-
387	553137.98	1305920.76	Аналитический	0.50	-
388	553104.95	1306090.33	Аналитический	0.50	-
389	553079.54	1306219.62	Аналитический	0.50	-
390	553055.08	1306343.16	Аналитический	0.50	-
391	553036.05	1306443.05	Аналитический	0.50	-
392	553027.51	1306496.53	Аналитический	0.50	-
393	553012.90	1306597.56	Аналитический	0.50	-
394	552989.68	1306738.42	Аналитический	0.50	-
395	552969.96	1306847.53	Аналитический	0.50	-
396	552936.59	1307013.11	Аналитический	0.50	-
397	552908.63	1307150.68	Аналитический	0.50	-
398	552887.67	1307250.40	Аналитический	0.50	-
399	552844.47	1307468.24	Аналитический	0.50	-
400	552813.34	1307624.52	Аналитический	0.50	-
401	552765.06	1307866.86	Аналитический	0.50	-
402	552736.79	1308011.07	Аналитический	0.50	-
403	552715.83	1308115.57	Аналитический	0.50	-
404	552692.96	1308233.37	Аналитический	0.50	-
405	552665.02	1308378.19	Аналитический	0.50	-
406	552652.03	1308447.24	Аналитический	0.50	-
407	552634.92	1308563.30	Аналитический	0.50	-
408	552743.19	1308563.91	Аналитический	0.50	-
409	552989.26	1308530.09	Аналитический	0.50	-
410	553118.83	1308527.29	Аналитический	0.50	-
411	553613.48	1308520.83	Аналитический	0.50	-
412	553661.21	1308518.60	Аналитический	0.50	-
266	553674.23	1308518.02	Аналитический	0.50	-

3. Сведения о характерных точках части (частей) границы объекта					
Обозначение характерных точек части границы	Координаты, м		Метод определения координат характерной точки	Средняя квадратическая погрешность положения характерной точки (Mt), м	Описание обозначения точки на местности (при наличии)
	X	Y			
1	2	3	4	5	6
Часть №					
-	-	-	-	-	-

Раздел 3

Сведения о местоположении измененных (уточненных) границ объекта							
1. Система координат: -							
2. Сведения о характерных точках границ объекта							
Обозначение характерных точек границ	Существующие координаты, м		Измененные (уточненные) координаты, м		Метод определения координат характерной точки	Средняя квадратическая погрешность положения характерной точки (Mt), м	Описание обозначения точки на местности (при наличии)
	X	Y	X	Y			
1	2	3	4	5	6	7	8
-	-	-	-	-	-	-	-
3.Сведения о характерных точках части (частей) границы объекта							
Часть №							
-	-	-	-	-	-	-	-

Раздел 4

План границ объекта

Схема расположения листов плана границ объекта

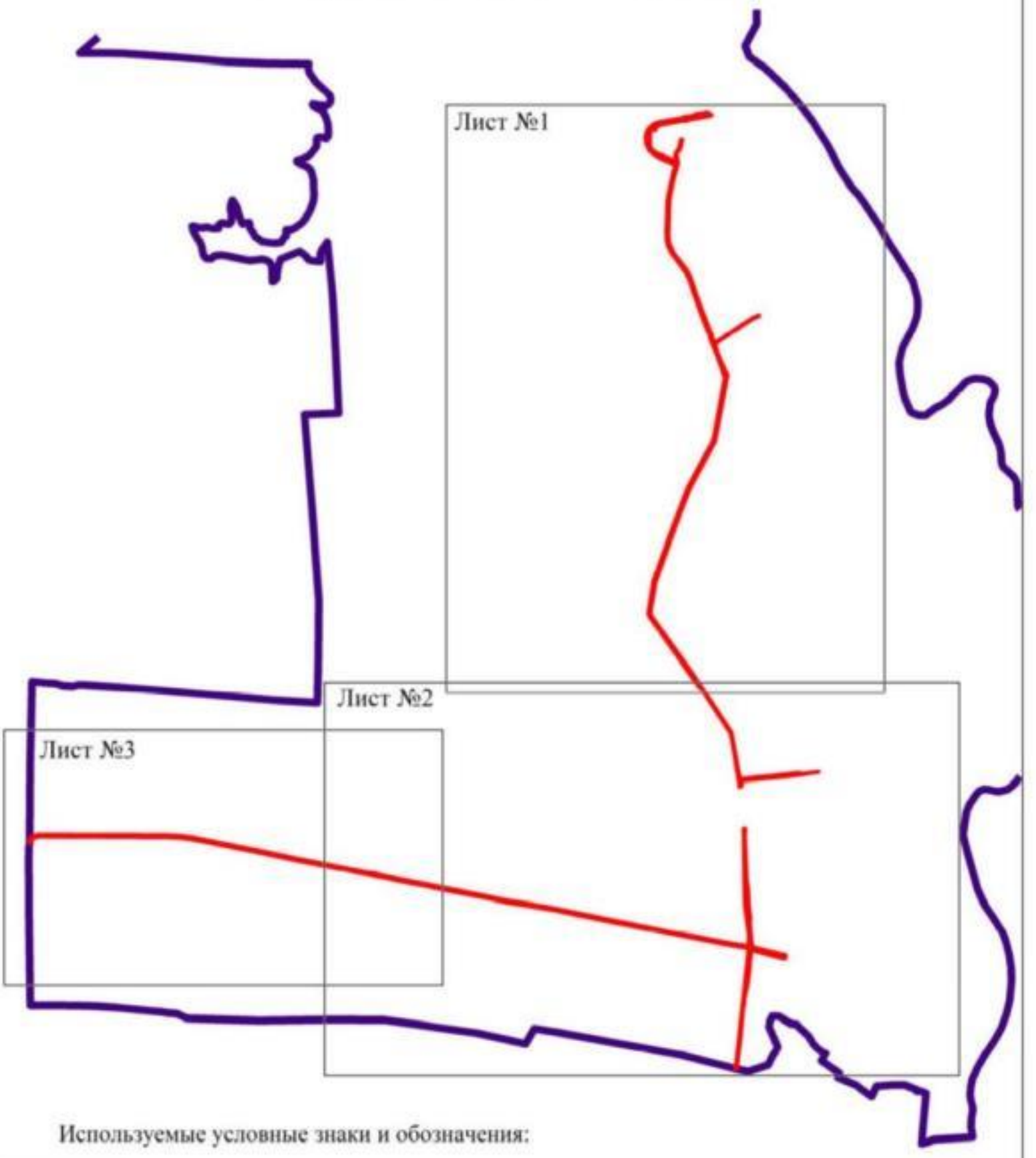

Используемые условные знаки и обозначения:

границы территориальной зоны

границы муниципального образования

Лист №1 область и номер листа плана границ объекта

Масштаб 1:50000

Заместитель руководителя БУВО «Нормативно-проектный центр»

Подпись _____ А.В. Ромашов Дата « 22 » октября 2020 г.

Место для оттиска печати (при наличии) лица, составившего описание местоположения границ объекта

План границ объекта

Лист №1

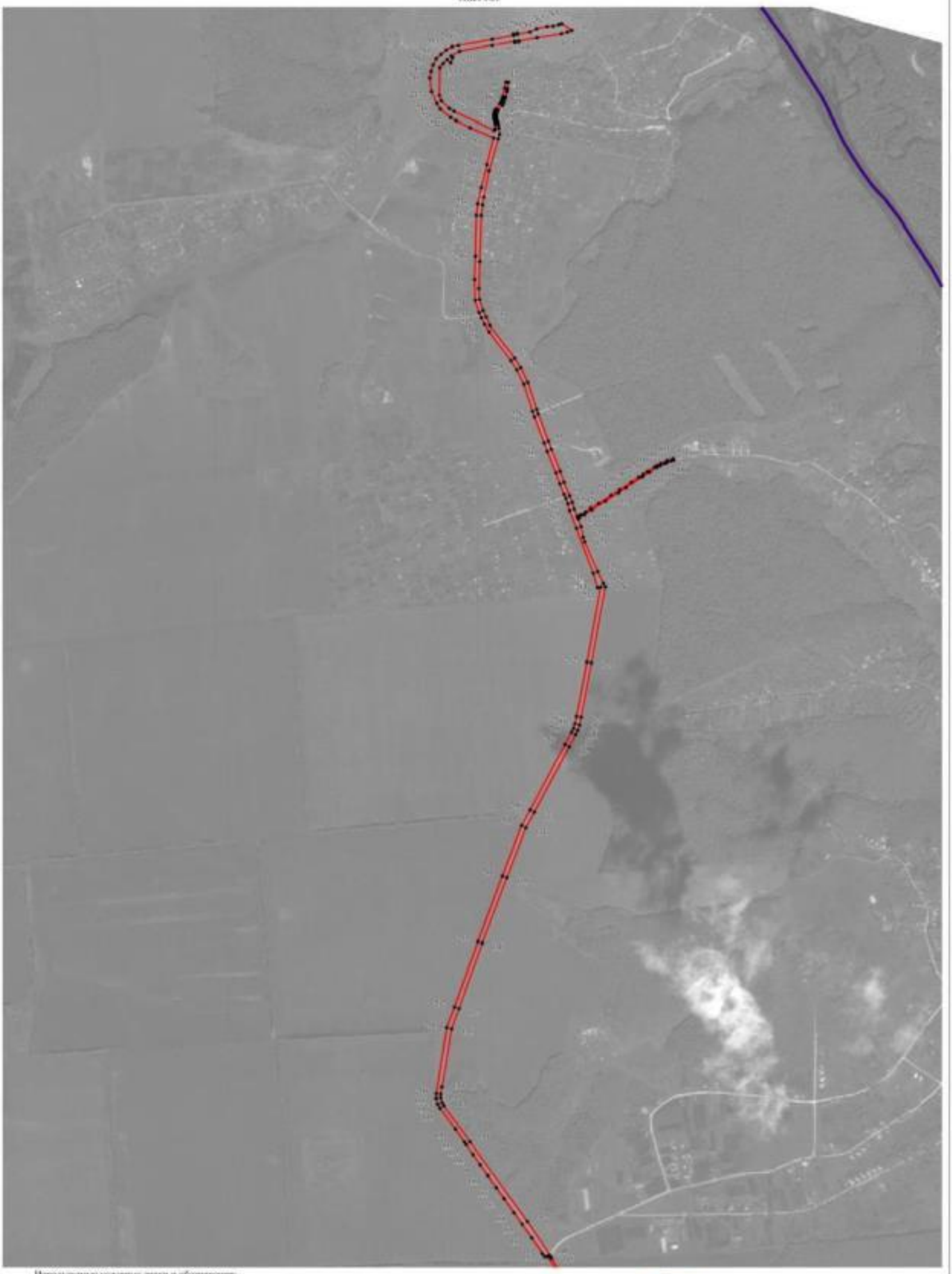

Используемые условные знаки и обозначения:

- границы территориальной зоны
- границы муниципального образования
- характерная точка границ территориальной зоны

Масштаб 1:10000

Заместитель руководителя БУВО «Нормативно-проектный центр»

Подпись _____ А.В. Романов Дата «22» октября 2020 г.

Место для оттиска печати (при наличии) лица, составившего описание местоположения границ объекта

План границ объекта

Лист №2

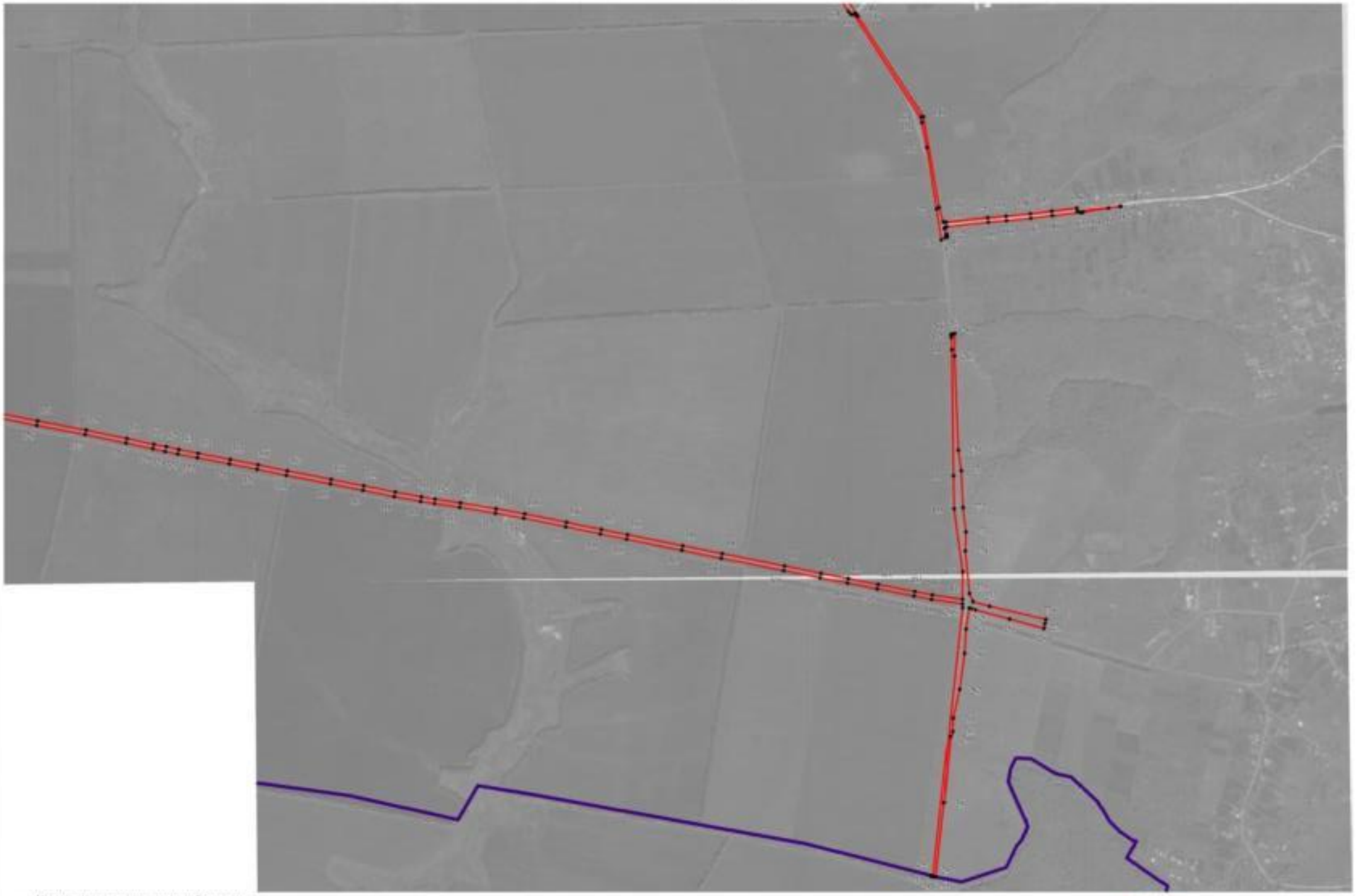

Используемые условные знаки и обозначения:

- границы территориальной зоны
- границы муниципального образования
- •66 характерная точка границ территориальной зоны

Масштаб 1:10000

Заместитель руководителя БУ ЮО «Нормативно-проектный центр»

Подпись _____ А.В. Романов Дата «22» октября 2020 г.

Место для оттиска печати (при наличии) лица, составившего описание местоположения границ объекта

План границ объекта

Лист №3



Используемые условные знаки и обозначения:

границы территориальной зоны

границы муниципального образования

•330 характерная точка границ территориальной зоны

Масштаб 1:10000

Заместитель руководителя БУВО «Нормативно-проектный центр»

Подпись _____ А.В. Ромашов Дата « 22 » октября 2020 г.

Место для оттиска печати (при наличии) лица, составившего описание местоположения границ объекта

ОПИСАНИЕ МЕСТОПОЛОЖЕНИЯ ГРАНИЦ

Зона сельскохозяйственного производства за границами населенных пунктов - СХ1

(наименование объекта, местоположение границ которого описано
(далее - объект)

Раздел 1

Сведения об объекте		
№ п/п	Характеристики объекта	Описание характеристик
1	2	3
1	Местоположение объекта	Воронежская область, Рамонский муниципальный район, Карачунское сельское поселение
2	Площадь объекта ± величина погрешности определения площади (Р ± Дельта Р)	73836+/-4755 м²
3	Иные характеристики объекта	-

Раздел 2

Сведения о местоположении границ объекта					
1. Система координат: МСК - 36, зона 1					
2. Сведения о характерных точках границ объекта					
Обозначение характерных точек границ	Координаты, м		Метод определения координат характерной точки	Средняя квадратическая погрешность положения характерной точки (Mt), м	Описание обозначения точки на местности (при наличии)
	X	Y			
1	2	3	4	5	6
1	555260.32	1308226.51	Аналитический	0.30	-
2	555267.38	1308252.63	Аналитический	0.30	-
3	555357.29	1308370.34	Аналитический	0.30	-
4	555363.74	1308398.52	Аналитический	0.30	-
5	555134.04	1308422.75	Аналитический	0.30	-
6	555065.05	1308284.20	Аналитический	0.30	-
7	555058.73	1308251.91	Аналитический	0.30	-
8	555072.06	1308232.97	Аналитический	0.30	-
1	555260.32	1308226.51	Аналитический	0.30	-
9	555083.57	1308482.75	Аналитический	0.30	-
10	555085.05	1308582.90	Аналитический	0.30	-
11	555085.06	1308604.46	Аналитический	0.30	-
12	555085.27	1308628.15	Аналитический	0.30	-
13	555085.39	1308649.43	Аналитический	0.30	-
14	555085.58	1308666.19	Аналитический	0.30	-
15	555085.75	1308687.36	Аналитический	0.30	-
16	555086.09	1308700.65	Аналитический	0.30	-
17	554958.17	1308726.02	Аналитический	0.30	-
18	554946.72	1308628.09	Аналитический	0.30	-
19	554943.98	1308602.92	Аналитический	0.30	-
20	554942.66	1308589.30	Аналитический	0.30	-
21	554931.19	1308489.76	Аналитический	0.30	-
9	555083.57	1308482.75	Аналитический	0.30	-
3. Сведения о характерных точках части (частей) границы объекта					
Обозначение характерных точек части границы	Координаты, м		Метод определения координат характерной точки	Средняя квадратическая погрешность положения характерной точки (Mt), м	Описание обозначения точки на местности (при наличии)
	X	Y			
1	2	3	4	5	6
Часть №					
-	-	-	-	-	-

Раздел 3

Сведения о местоположении измененных (уточненных) границ объекта							
1. Система координат: -							
2. Сведения о характерных точках границ объекта							
Обозначение характерных точек границ	Существующие координаты, м		Измененные (уточненные) координаты, м		Метод определения координат характерной точки	Средняя квадратическая погрешность положения характерной точки (Mt), м	Описание обозначения точки на местности (при наличии)
	X	Y	X	Y			
1	2	3	4	5	6	7	8
-	-	-	-	-	-	-	-
3.Сведения о характерных точках части (частей) границы объекта							
Часть №							
-	-	-	-	-	-	-	-

Раздел 4

План границ объекта

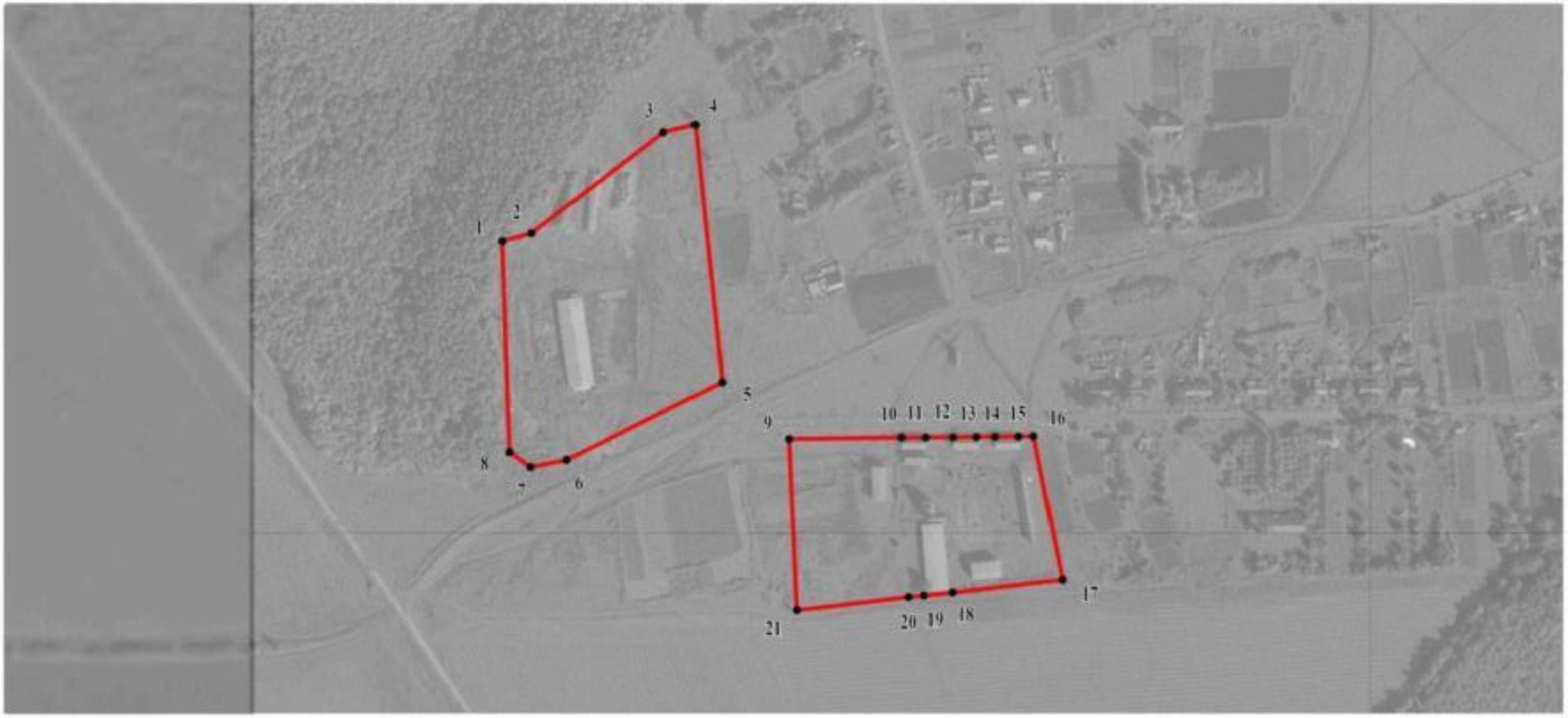

Используемые условные знаки и обозначения:

границы территориальной зоны

• 1 характерная точка границ территориальной зоны

Масштаб 1:5000

Заместитель руководителя БУВО «Нормативно-проектный центр»

Подпись _____ А.В. Ромашов Дата « 22 » октября 2020 г.

Место для оттиска печати (при наличии) лица, составившего описание местоположения границ объекта

ОПИСАНИЕ МЕСТОПОЛОЖЕНИЯ ГРАНИЦ

Зона туристической и санаторно-курортной деятельности
за границами населенных пунктов - Р2

(наименование объекта, местоположение границ которого описано
(далее - объект)

Раздел 1

Сведения об объекте		
№ п/п	Характеристики объекта	Описание характеристик
1	2	3
1	Местоположение объекта	Воронежская область, Рамонский муниципальный район, Карачунское сельское поселение
2	Площадь объекта ± величина погрешности определения площади (Р ± Дельта Р)	63156+/-4398 м²
3	Иные характеристики объекта	-

Раздел 2

Сведения о местоположении границ объекта					
1. Система координат: МСК - 36, зона 1					
2. Сведения о характерных точках границ объекта					
Обозначение характерных точек границ	Координаты, м		Метод определения координат характерной точки	Средняя квадратическая погрешность положения характерной точки (Mt), м	Описание обозначения точки на местности (при наличии)
	X	Y			
1	2	3	4	5	6
1	558202.53	1309765.80	Картометрический	5.00	-
2	558245.41	1309776.33	Картометрический	5.00	-
3	558308.91	1309847.90	Картометрический	5.00	-
4	558216.85	1309838.81	Картометрический	5.00	-
5	558123.00	1309850.08	Картометрический	5.00	-
6	558091.26	1309862.72	Картометрический	5.00	-
7	558023.00	1309878.50	Картометрический	5.00	-
8	558073.25	1309900.89	Картометрический	5.00	-
9	558134.41	1309915.25	Картометрический	5.00	-
10	558212.70	1309912.89	Картометрический	5.00	-
11	558236.49	1309904.79	Картометрический	5.00	-
12	558330.89	1309872.10	Картометрический	5.00	-
13	558362.83	1309902.79	Картометрический	5.00	-
14	558334.75	1309952.59	Картометрический	5.00	-
15	558375.23	1309966.36	Картометрический	5.00	-
16	558435.93	1309994.02	Картометрический	5.00	-
17	558421.28	1309998.89	Картометрический	5.00	-
18	558388.70	1310004.75	Картометрический	5.00	-
19	558370.76	1310014.76	Картометрический	5.00	-
20	558336.38	1310018.13	Картометрический	5.00	-
21	558308.19	1310022.19	Картометрический	5.00	-
22	558281.55	1310019.97	Картометрический	5.00	-
23	558260.56	1310022.50	Картометрический	5.00	-
24	558231.86	1310018.54	Картометрический	5.00	-
25	558208.65	1310009.58	Картометрический	5.00	-
26	558183.82	1310000.00	Картометрический	5.00	-
27	558141.93	1309981.36	Картометрический	5.00	-
28	558107.36	1309958.52	Картометрический	5.00	-
29	558078.59	1309948.97	Картометрический	5.00	-
30	558051.59	1309925.87	Картометрический	5.00	-
31	558018.89	1309911.48	Картометрический	5.00	-
32	558009.31	1309907.24	Картометрический	5.00	-
33	557931.39	1309872.73	Картометрический	5.00	-
34	557933.44	1309852.47	Картометрический	5.00	-
35	557932.95	1309829.67	Картометрический	5.00	-
36	557928.99	1309816.90	Картометрический	5.00	-

1	2	3	4	5	6
37	557891.35	1309767.67	Картометрический	5.00	-
38	557958.64	1309761.29	Картометрический	5.00	-
39	558002.84	1309757.10	Картометрический	5.00	-
40	558095.52	1309799.22	Картометрический	5.00	-
1	558202.53	1309765.80	Картометрический	5.00	-

3. Сведения о характерных точках части (частей) границы объекта

Обозначение характерных точек части границы	Координаты, м		Метод определения координат характерной точки	Средняя квадратическая погрешность положения характерной точки (Mt), м	Описание обозначения точки на местности (при наличии)
	X	Y			
1	2	3	4	5	6
Часть №					
-	-	-	-	-	-

Раздел 3

Сведения о местоположении измененных (уточненных) границ объекта							
1. Система координат: -							
2. Сведения о характерных точках границ объекта							
Обозначение характерных точек границ	Существующие координаты, м		Измененные (уточненные) координаты, м		Метод определения координат характерной точки	Средняя квадратическая погрешность положения характерной точки (Mt), м	Описание обозначения точки на местности (при наличии)
	X	Y	X	Y			
1	2	3	4	5	6	7	8
-	-	-	-	-	-	-	-
3.Сведения о характерных точках части (частей) границы объекта							
Часть №							
-	-	-	-	-	-	-	-

Раздел 4

План границ объекта

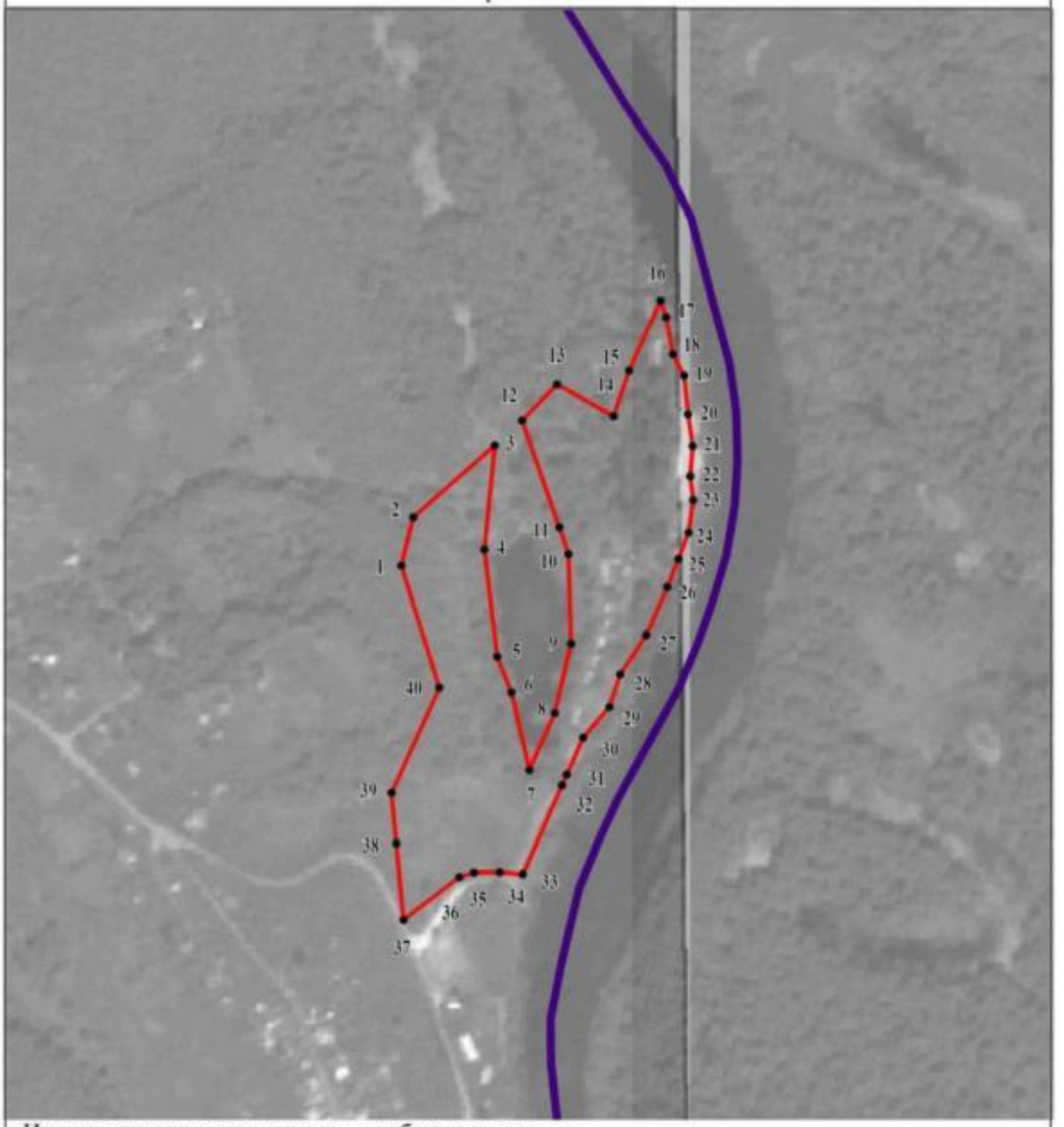

Используемые условные знаки и обозначения:

границы территориальной зоны

границы муниципального образования

• 1 характерная точка границ территориальной зоны

Масштаб 1:5000

Заместитель руководителя БУВО «Нормативно-проектный центр»

Подпись _____ А.В. Ромашов Дата « 22 » октября 2020 г.

Место для оттиска печати (при наличии) лица, составившего описание местоположения границ объекта

ОПИСАНИЕ МЕСТОПОЛОЖЕНИЯ ГРАНИЦ

Зона садоводства и огородничества за границами населенных пунктов - СО1

(наименование объекта, местоположение границ которого описано
(далее - объект)

Раздел 1

Сведения об объекте		
№ п/п	Характеристики объекта	Описание характеристик
1	2	3
1	Местоположение объекта	Воронежская область, Рамонский муниципальный район, Карачунское сельское поселение
2	Площадь объекта ± величина погрешности определения площади (Р ± Дельта Р)	3495961+/-32721 м²
3	Иные характеристики объекта	-

Раздел 2

Сведения о местоположении границ объекта					
1. Система координат: МСК - 36, зона 1					
2. Сведения о характерных точках границ объекта					
Обозначение характерных точек границ	Координаты, м		Метод определения координат характерной точки	Средняя квадратическая погрешность положения характерной точки (Mt), м	Описание обозначения точки на местности (при наличии)
	X	Y			
1	2	3	4	5	6
1	560907.57	1308258.52	Аналитический	0.30	-
2	560906.21	1308277.94	Аналитический	0.30	-
3	560905.68	1308285.45	Аналитический	0.30	-
4	560905.05	1308294.26	Аналитический	0.30	-
5	560904.16	1308307.00	Аналитический	0.30	-
6	560904.00	1308309.29	Картометрический	5.00	-
7	560902.97	1308323.75	Картометрический	5.00	-
8	560902.73	1308327.20	Аналитический	0.30	-
9	560901.99	1308337.73	Картометрический	5.00	-
10	560901.34	1308346.96	Аналитический	0.30	-
11	560900.97	1308352.15	Картометрический	5.00	-
12	560899.92	1308367.16	Аналитический	0.30	-
13	560898.85	1308382.21	Картометрический	5.00	-
14	560898.38	1308388.91	Аналитический	0.30	-
15	560897.67	1308398.97	Картометрический	5.00	-
16	560896.78	1308411.66	Аналитический	0.30	-
17	560896.48	1308415.85	Картометрический	5.00	-
18	560895.31	1308432.47	Картометрический	5.00	-
19	560895.07	1308435.90	Аналитический	0.30	-
20	560893.98	1308451.40	Картометрический	5.00	-
21	560893.23	1308462.03	Аналитический	0.30	-
22	560892.58	1308471.25	Картометрический	5.00	-
23	560891.26	1308489.96	Аналитический	0.30	-
24	560891.10	1308492.27	Картометрический	5.00	-
25	560889.69	1308512.28	Картометрический	5.00	-
26	560889.36	1308516.90	Аналитический	0.30	-
27	560888.26	1308532.53	Картометрический	5.00	-
28	560887.53	1308542.83	Аналитический	0.30	-
29	560887.00	1308550.27	Картометрический	5.00	-
30	560885.77	1308567.77	Аналитический	0.30	-
31	560829.00	1308563.08	Аналитический	0.10	-
32	560824.00	1308562.67	Аналитический	0.10	-
33	560818.00	1308562.18	Аналитический	0.10	-
34	560804.00	1308561.02	Аналитический	0.10	-
35	560799.02	1308560.61	Аналитический	0.10	-
36	560795.01	1308560.28	Аналитический	0.10	-

1	2	3	4	5	6
37	560792.37	1308560.07	Аналитический	0.10	-
38	560780.17	1308553.77	Аналитический	0.10	-
39	560769.74	1308548.37	Аналитический	0.10	-
40	560753.6	1308540.02	Аналитический	0.10	-
41	560753.5	1308539.96	Аналитический	0.10	-
42	560748.41	1308537.35	Аналитический	0.10	-
43	560727.08	1308526.39	Аналитический	0.10	-
44	560726.84	1308526.27	Аналитический	0.10	-
45	560705.61	1308515.32	Аналитический	0.10	-
46	560691.29	1308507.94	Аналитический	0.10	-
47	560680.62	1308504.78	Аналитический	0.10	-
48	560662.76	1308484.05	Аналитический	0.10	-
49	560647.10	1308465.88	Аналитический	0.10	-
50	560642.30	1308460.31	Аналитический	0.10	-
51	560631.23	1308446.82	Аналитический	0.10	-
52	560610.37	1308421.42	Аналитический	0.10	-
53	560609.55	1308420.31	Аналитический	0.10	-
54	560612.06	1308413.74	Аналитический	0.10	-
55	560630.04	1308402.08	Аналитический	0.10	-
56	560650.83	1308388.65	Аналитический	0.10	-
57	560670.94	1308375.55	Аналитический	0.10	-
58	560691.09	1308362.48	Аналитический	0.10	-
59	560711.48	1308349.25	Аналитический	0.10	-
60	560731.63	1308336.18	Аналитический	0.10	-
61	560751.76	1308323.12	Аналитический	0.10	-
62	560771.90	1308310.06	Аналитический	0.10	-
63	560791.70	1308297.21	Аналитический	0.10	-
64	560801.44	1308292.41	Аналитический	0.10	-
65	560810.74	1308287.83	Аналитический	0.10	-
66	560819.69	1308283.41	Аналитический	0.10	-
67	560836.23	1308275.25	Аналитический	0.10	-
68	560839.11	1308273.45	Аналитический	0.10	-
69	560860.42	1308260.07	Аналитический	0.10	-
70	560866.27	1308256.95	Аналитический	0.10	-
71	560876.16	1308257.33	Аналитический	0.10	-
1	560907.57	1308258.52	Аналитический	0.30	-
72	559834.08	1307691.56	Аналитический	0.20	-
73	559850.99	1307705.28	Аналитический	0.20	-
74	559867.67	1307721.97	Аналитический	0.20	-
75	559854.46	1307736.87	Аналитический	0.20	-
76	559875.59	1307744.41	Аналитический	0.20	-
77	559882.88	1307738.94	Аналитический	0.20	-
78	559901.95	1307774.22	Аналитический	0.20	-
79	559927.22	1307908.86	Аналитический	0.20	-
80	559944.49	1308000.90	Аналитический	0.20	-
81	559938.58	1308001.93	Аналитический	0.20	-
82	559941.51	1308018.25	Аналитический	0.20	-

1	2	3	4	5	6
83	559945.45	1308017.54	Аналитический	0.20	-
84	559959.04	1308093.11	Аналитический	0.20	-
85	559974.98	1308193.90	Аналитический	0.20	-
86	559981.86	1308218.83	Аналитический	0.20	-
87	559988.76	1308237.27	Аналитический	0.20	-
88	559978.90	1308252.03	Картометрический	5.00	-
89	560013.69	1308366.02	Картометрический	5.00	-
90	560014.31	1308443.78	Картометрический	5.00	-
91	559998.93	1308522.82	Картометрический	5.00	-
92	559952.29	1308610.47	Картометрический	5.00	-
93	559978.93	1308660.18	Картометрический	5.00	-
94	559932.18	1308634.36	Картометрический	5.00	-
95	559925.33	1308633.30	Картометрический	5.00	-
96	559903.56	1308604.59	Картометрический	5.00	-
97	559874.05	1308606.83	Картометрический	5.00	-
98	559859.94	1308585.52	Картометрический	5.00	-
99	559825.05	1308596.44	Картометрический	5.00	-
100	559844.41	1308619.78	Аналитический	0.10	-
101	559801.45	1308611.93	Аналитический	0.10	-
102	559762.99	1308604.90	Аналитический	0.10	-
103	559759.25	1308604.22	Картометрический	5.00	-
104	559751.27	1308594.07	Картометрический	5.00	-
105	559724.32	1308606.32	Аналитический	0.30	-
106	559721.31	1308606.67	Аналитический	0.30	-
107	559726.02	1308612.46	Аналитический	0.30	-
108	559710.44	1308628.03	Аналитический	0.30	-
109	559704.03	1308623.90	Аналитический	0.30	-
110	559689.04	1308638.83	Картометрический	5.00	-
111	559682.69	1308638.00	Аналитический	2.50	-
112	559671.37	1308631.94	Аналитический	2.50	-
113	559647.08	1308631.38	Аналитический	2.50	-
114	559629.42	1308638.28	Аналитический	2.50	-
115	559619.14	1308694.63	Картометрический	5.00	-
116	559347.02	1308657.48	Картометрический	5.00	-
117	559285.82	1308618.06	Картометрический	5.00	-
118	559248.70	1308537.37	Картометрический	5.00	-
119	559257.89	1308422.12	Картометрический	5.00	-
120	559186.74	1308366.20	Картометрический	5.00	-
121	559021.48	1308215.63	Картометрический	5.00	-
122	558873.53	1308247.99	Картометрический	5.00	-
123	558690.90	1308090.34	Картометрический	5.00	-
124	558562.79	1308185.24	Картометрический	5.00	-
125	558469.90	1308253.74	Картометрический	5.00	-
126	558404.55	1308102.90	Картометрический	5.00	-
127	558403.59	1308097.94	Аналитический	0.50	-
128	558421.86	1308091.79	Аналитический	0.50	-
129	558534.29	1308055.60	Аналитический	0.50	-
130	558595.87	1308026.14	Аналитический	0.50	-

1	2	3	4	5	6
131	558635.38	1308001.06	Аналитический	0.50	-
132	558768.83	1307898.72	Аналитический	0.50	-
133	558803.08	1307883.25	Аналитический	0.50	-
134	558830.33	1307870.32	Аналитический	0.50	-
135	558875.00	1307855.82	Аналитический	0.50	-
136	558921.17	1307852.75	Аналитический	0.50	-
137	559034.13	1307856.15	Аналитический	0.50	-
138	559221.66	1307862.65	Аналитический	0.50	-
139	559265.95	1307868.13	Аналитический	0.50	-
140	559297.45	1307873.16	Аналитический	0.50	-
141	559408.04	1307895.15	Аналитический	0.50	-
142	559541.33	1307933.00	Аналитический	0.50	-
143	559559.84	1307938.40	Аналитический	0.50	-
144	559584.13	1307936.09	Аналитический	0.50	-
145	559584.64	1307935.99	Картометрический	5.00	-
146	559598.18	1307933.35	Аналитический	0.30	-
147	559602.91	1307931.86	Аналитический	0.30	-
148	559608.27	1307930.88	Аналитический	0.30	-
149	559613.06	1307929.54	Аналитический	0.30	-
150	559618.50	1307928.30	Аналитический	0.30	-
151	559624.43	1307926.53	Аналитический	0.30	-
152	559628.97	1307925.81	Аналитический	0.30	-
153	559635.17	1307925.52	Аналитический	0.30	-
154	559638.78	1307926.09	Аналитический	0.30	-
155	559643.38	1307927.04	Аналитический	0.30	-
156	559651.71	1307929.22	Аналитический	0.30	-
157	559658.67	1307933.22	Аналитический	0.30	-
158	559676.34	1307951.31	Аналитический	0.30	-
159	559687.27	1307955.44	Аналитический	0.30	-
160	559700.70	1307959.47	Аналитический	0.30	-
161	559710.27	1307962.64	Аналитический	0.30	-
162	559734.26	1307968.90	Аналитический	0.30	-
163	559745.36	1307971.80	Аналитический	0.30	-
164	559772.51	1307975.67	Аналитический	0.30	-
165	559773.37	1307964.73	Аналитический	0.30	-
166	559748.84	1307959.48	Аналитический	0.30	-
167	559713.39	1307952.09	Аналитический	0.30	-
168	559704.01	1307948.98	Аналитический	0.30	-
169	559692.17	1307945.43	Аналитический	0.30	-
170	559684.67	1307940.10	Аналитический	0.30	-
171	559661.29	1307921.64	Аналитический	0.10	-
172	559658.52	1307920.45	Аналитический	0.10	-
173	559652.46	1307918.05	Аналитический	0.10	-
174	559645.89	1307916.32	Аналитический	0.10	-
175	559640.75	1307915.26	Аналитический	0.10	-
176	559635.78	1307914.48	Аналитический	0.10	-
177	559627.85	1307914.85	Аналитический	0.30	-
178	559621.98	1307915.79	Аналитический	0.30	-

1	2	3	4	5	6
179	559615.71	1307917.65	Аналитический	0.30	-
180	559605.79	1307920.15	Аналитический	0.30	-
181	559600.25	1307921.17	Аналитический	0.50	-
182	559582.79	1307920.23	Аналитический	0.50	-
183	559578.80	1307920.22	Картометрический	5.00	-
184	559575.27	1307915.70	Картометрический	5.00	-
185	559652.75	1307750.95	Аналитический	0.20	-
186	559664.38	1307731.37	Аналитический	0.20	-
187	559696.69	1307697.99	Аналитический	0.20	-
188	559718.27	1307689.61	Аналитический	0.20	-
72	559834.08	1307691.56	Аналитический	0.20	-
189	559351.05	1305774.81	Аналитический	2.50	-
190	559447.24	1306046.74	Аналитический	2.50	-
191	559466.90	1306106.90	Аналитический	2.50	-
192	559485.74	1306153.75	Аналитический	2.50	-
193	559577.42	1306242.28	Аналитический	2.50	-
194	559519.82	1306306.63	Аналитический	2.50	-
195	559522.66	1306349.35	Аналитический	2.50	-
196	559527.74	1306405.51	Аналитический	2.50	-
197	559512.14	1306405.66	Аналитический	2.50	-
198	559527.99	1306618.98	Аналитический	2.50	-
199	559535.74	1306716.29	Аналитический	2.50	-
200	559576.32	1306715.77	Аналитический	2.50	-
201	559606.14	1306769.35	Аналитический	2.50	-
202	559530.05	1306976.67	Картометрический	5.00	-
203	559513.43	1307290.56	Аналитический	0.20	-
204	559561.85	1307330.00	Аналитический	0.20	-
205	559648.78	1307368.92	Аналитический	0.20	-
206	559568.26	1307518.10	Аналитический	0.20	-
207	559511.68	1307491.49	Аналитический	0.20	-
208	559480.90	1307457.38	Аналитический	0.20	-
209	559412.42	1307420.99	Аналитический	0.20	-
210	559400.53	1307409.63	Аналитический	0.20	-
211	559334.05	1307374.79	Аналитический	0.20	-
212	559277.41	1307338.26	Аналитический	0.20	-
213	559225.87	1307402.56	Аналитический	0.20	-
214	559181.15	1307453.03	Аналитический	0.20	-
215	559090.21	1307592.85	Аналитический	0.20	-
216	559073.96	1307651.14	Аналитический	0.20	-
217	559071.44	1307674.29	Аналитический	0.20	-
218	559158.12	1307671.20	Аналитический	0.20	-
219	559200.72	1307674.35	Аналитический	0.20	-
220	559207.30	1307660.03	Аналитический	0.20	-
221	559224.46	1307666.33	Аналитический	0.20	-
222	559220.58	1307694.64	Аналитический	0.20	-
223	559406.09	1307752.64	Аналитический	0.20	-
224	559401.38	1307770.90	Аналитический	0.20	-

1	2	3	4	5	6
225	559456.54	1307793.50	Аналитический	0.20	-
226	559437.06	1307802.63	Аналитический	0.20	-
227	559561.86	1307847.73	Аналитический	0.20	-
228	559545.73	1307915.35	Аналитический	0.50	-
229	559433.01	1307886.06	Аналитический	0.50	-
230	559338.49	1307863.26	Аналитический	0.50	-
231	559270.11	1307848.44	Аналитический	0.50	-
232	559222.72	1307843.11	Аналитический	0.50	-
233	559055.36	1307839.15	Аналитический	0.50	-
234	558958.99	1307835.40	Аналитический	0.50	-
235	558871.45	1307837.91	Аналитический	0.50	-
236	558822.05	1307853.87	Аналитический	0.50	-
237	558800.17	1307863.65	Аналитический	0.50	-
238	558773.75	1307876.39	Аналитический	0.50	-
239	558745.04	1307895.54	Аналитический	0.50	-
240	558625.29	1307985.91	Аналитический	0.50	-
241	558586.84	1308010.31	Аналитический	0.50	-
242	558527.25	1308039.08	Аналитический	0.50	-
243	558413.99	1308075.25	Аналитический	0.50	-
244	558391.01	1308083.27	Аналитический	0.50	-
245	558285.73	1308123.50	Аналитический	0.50	-
246	558250.44	1308136.10	Аналитический	0.50	-
247	558161.48	1308171.90	Аналитический	0.50	-
248	558115.39	1308187.90	Аналитический	0.50	-
249	558071.88	1308205.87	Аналитический	0.50	-
250	558055.24	1308212.60	Аналитический	0.50	-
251	558033.23	1308220.97	Аналитический	0.50	-
252	558004.04	1308228.50	Аналитический	0.50	-
253	557930.61	1308257.13	Аналитический	0.50	-
254	557747.50	1308326.16	Аналитический	0.50	-
255	557687.48	1308342.98	Аналитический	0.50	-
256	557670.09	1308226.26	Картометрический	5.00	-
257	557661.91	1308163.30	Картометрический	5.00	-
258	557649.27	1308072.79	Картометрический	5.00	-
259	557636.79	1307986.81	Картометрический	5.00	-
260	557631.17	1307922.19	Картометрический	5.00	-
261	557623.93	1307826.45	Картометрический	5.00	-
262	557618.32	1307732.71	Картометрический	5.00	-
263	557612.71	1307664.64	Картометрический	5.00	-
264	557608.01	1307593.69	Картометрический	5.00	-
265	557602.58	1307493.76	Картометрический	5.00	-
266	557597.87	1307409.81	Картометрический	5.00	-
267	557593.35	1307324.20	Картометрический	5.00	-
268	557591.54	1307252.14	Картометрический	5.00	-
269	557588.46	1307168.17	Картометрический	5.00	-
270	557583.57	1307107.00	Картометрический	5.00	-
271	557574.16	1307040.75	Картометрический	5.00	-
272	557564.21	1306985.55	Картометрический	5.00	-

1	2	3	4	5	6
273	557558.05	1306948.26	Картометрический	5.00	-
274	557667.92	1306943.19	Картометрический	5.00	-
275	557768.37	1306940.30	Картометрический	5.00	-
276	557881.85	1306936.50	Картометрический	5.00	-
277	558000.22	1306932.88	Картометрический	5.00	-
278	558113.35	1306934.33	Картометрический	5.00	-
279	558175.79	1306939.39	Картометрический	5.00	-
280	558180.13	1307002.38	Картометрический	5.00	-
281	558187.55	1307110.98	Картометрический	5.00	-
282	558418.60	1307119.46	Картометрический	5.00	-
283	558421.22	1307195.35	Картометрический	5.00	-
284	558432.89	1307174.07	Картометрический	5.00	-
285	558460.99	1307195.84	Аналитический	2.50	-
286	558454.07	1307591.22	Аналитический	2.50	-
287	558508.28	1307599.19	Аналитический	2.50	-
288	558535.55	1307623.49	Аналитический	2.50	-
289	558798.66	1307626.14	Аналитический	2.50	-
290	558804.68	1307687.90	Аналитический	2.50	-
291	559029.98	1307688.41	Аналитический	2.50	-
292	559044.06	1307650.82	Аналитический	2.50	-
293	559052.78	1307606.52	Аналитический	2.50	-
294	559075.57	1307549.47	Аналитический	2.50	-
295	559132.76	1307466.09	Аналитический	2.50	-
296	559161.59	1307416.42	Аналитический	2.50	-
297	559200.47	1307372.80	Аналитический	2.50	-
298	559257.27	1307311.03	Аналитический	2.50	-
299	559245.26	1307295.01	Аналитический	2.50	-
300	559241.73	1307268.99	Аналитический	2.50	-
301	559235.35	1307240.97	Аналитический	2.50	-
302	559225.85	1307221.43	Аналитический	2.50	-
303	559220.97	1307217.34	Аналитический	2.50	-
304	559216.23	1307201.37	Аналитический	2.50	-
305	559219.27	1307197.12	Аналитический	2.50	-
306	559205.47	1307144.98	Аналитический	2.50	-
307	559194.53	1307091.12	Аналитический	2.50	-
308	559178.91	1307044.17	Аналитический	2.50	-
309	559167.81	1306991.78	Аналитический	2.50	-
310	559139.91	1306925.28	Аналитический	2.50	-
311	559117.53	1306872.76	Аналитический	2.50	-
312	559108.67	1306858.44	Аналитический	2.50	-
313	559076.65	1306788.39	Аналитический	2.50	-
314	559044.61	1306716.15	Аналитический	2.50	-
315	559032.04	1306678.39	Аналитический	2.50	-
316	558958.18	1306521.10	Аналитический	2.50	-
317	558926.80	1306442.96	Аналитический	2.50	-
318	558906.02	1306396.52	Аналитический	2.50	-
319	558864.19	1306383.06	Аналитический	2.50	-
320	558857.94	1306369.94	Аналитический	2.50	-

1	2	3	4	5	6
321	558857.74	1306369.58	Аналитический	2.50	-
322	558851.82	1306356.24	Аналитический	2.50	-
323	558839.53	1306328.65	Аналитический	2.50	-
324	558833.86	1306314.86	Аналитический	2.50	-
325	558824.63	1306294.80	Аналитический	2.50	-
326	558813.92	1306275.00	Аналитический	2.50	-
327	558810.59	1306268.87	Аналитический	2.50	-
328	558801.92	1306252.93	Аналитический	2.50	-
329	558794.79	1306239.75	Аналитический	2.50	-
330	558774.56	1306190.17	Аналитический	2.50	-
331	558765.04	1306170.58	Аналитический	2.50	-
332	558731.56	1306100.06	Аналитический	2.50	-
333	558769.55	1306082.52	Аналитический	2.50	-
334	558791.30	1306067.87	Аналитический	2.50	-
335	558803.08	1306062.10	Аналитический	2.50	-
336	558812.15	1306059.04	Аналитический	2.50	-
337	558850.26	1306046.04	Аналитический	2.50	-
338	558886.39	1306028.44	Аналитический	2.50	-
339	558904.45	1306029.32	Аналитический	2.50	-
340	558989.76	1306018.35	Аналитический	2.50	-
341	559145.96	1305994.48	Аналитический	2.50	-
342	559202.24	1305988.39	Аналитический	2.50	-
343	559225.43	1305983.11	Аналитический	2.50	-
344	559255.11	1305970.42	Аналитический	2.50	-
345	559270.11	1305958.57	Аналитический	2.50	-
346	559282.40	1305932.97	Аналитический	2.50	-
347	559284.67	1305911.05	Аналитический	2.50	-
348	559285.44	1305910.55	Аналитический	2.50	-
349	559293.74	1305904.83	Аналитический	2.50	-
350	559284.91	1305883.64	Аналитический	2.50	-
351	559275.65	1305849.98	Аналитический	2.50	-
352	559273.83	1305814.98	Аналитический	2.50	-
353	559287.46	1305795.48	Аналитический	2.50	-
354	559294.71	1305793.70	Аналитический	2.50	-
355	559300.56	1305792.27	Аналитический	2.50	-
356	559339.27	1305782.66	Аналитический	2.50	-
189	559351.05	1305774.81	Аналитический	2.50	-
357	557969.31	1308262.44	Аналитический	0.20	-
358	557970.44	1308263.52	Аналитический	0.20	-
359	557973.56	1308268.06	Аналитический	0.20	-
360	557987.11	1308289.33	Аналитический	0.20	-
361	558006.72	1308319.94	Аналитический	0.20	-
362	558044.38	1308376.86	Аналитический	0.20	-
363	558078.27	1308429.72	Аналитический	0.20	-
364	558099.09	1308460.62	Аналитический	0.20	-
365	558102.17	1308479.19	Аналитический	0.20	-
366	558112.69	1308496.67	Аналитический	0.20	-

1	2	3	4	5	6
367	558123.39	1308514.06	Аналитический	0.20	-
368	558134.02	1308531.49	Аналитический	0.20	-
369	558144.76	1308548.85	Аналитический	0.20	-
370	558155.62	1308566.13	Аналитический	0.20	-
371	558166.26	1308583.07	Аналитический	0.20	-
372	558177.35	1308600.28	Аналитический	0.20	-
373	558119.58	1308637.65	Аналитический	0.20	-
374	558041.50	1308557.38	Картометрический	5.00	-
375	558010.03	1308512.40	Картометрический	5.00	-
376	557969.18	1308525.87	Картометрический	5.00	-
377	557821.98	1308574.25	Картометрический	5.00	-
378	557708.02	1308611.73	Картометрический	5.00	-
379	557704.30	1308561.79	Картометрический	5.00	-
380	557701.25	1308521.03	Картометрический	5.00	-
381	557690.39	1308375.55	Аналитический	0.50	-
382	557705.16	1308366.94	Аналитический	0.50	-
383	557753.97	1308344.02	Аналитический	0.50	-
384	557877.90	1308290.16	Аналитический	0.50	-
385	557896.44	1308284.38	Аналитический	0.50	-
386	557937.48	1308274.85	Аналитический	0.50	-
357	557969.31	1308262.44	Аналитический	0.20	-
387	554462.55	1309942.74	Аналитический	2.50	-
388	554477.56	1309947.28	Аналитический	2.50	-
389	554487.83	1309947.28	Аналитический	2.50	-
390	554508.36	1309945.75	Аналитический	2.50	-
391	554521.85	1309948.06	Аналитический	2.50	-
392	554532.09	1309965.75	Аналитический	2.50	-
393	554525.53	1309984.57	Аналитический	2.50	-
394	554504.81	1309984.76	Аналитический	2.50	-
395	554497.98	1310037.58	Аналитический	2.50	-
396	554531.67	1310044.99	Аналитический	2.50	-
397	554531.44	1310054.81	Аналитический	2.50	-
398	554531.72	1310060.36	Аналитический	2.50	-
399	554538.95	1310066.30	Аналитический	2.50	-
400	554537.18	1310097.50	Аналитический	2.50	-
401	554534.67	1310109.40	Аналитический	2.50	-
402	554534.23	1310124.59	Аналитический	2.50	-
403	554537.92	1310124.88	Аналитический	2.50	-
404	554541.21	1310164.10	Аналитический	2.50	-
405	554545.17	1310163.45	Аналитический	2.50	-
406	554540.52	1310175.76	Аналитический	2.50	-
407	554566.30	1310216.23	Аналитический	2.50	-
408	554563.26	1310236.37	Аналитический	2.50	-
409	554532.56	1310250.45	Аналитический	2.50	-
410	554531.99	1310261.59	Аналитический	2.50	-
411	554538.34	1310267.10	Аналитический	2.50	-
412	554529.81	1310282.96	Аналитический	2.50	-

1	2	3	4	5	6
413	554486.47	1310299.76	Аналитический	2.50	-
414	554462.95	1310306.93	Аналитический	2.50	-
415	554443.38	1310325.57	Аналитический	2.50	-
416	554443.32	1310334.58	Аналитический	2.50	-
417	554425.75	1310346.85	Аналитический	2.50	-
418	554413.34	1310357.35	Аналитический	2.50	-
419	554413.57	1310372.51	Аналитический	2.50	-
420	554402.38	1310396.40	Аналитический	2.50	-
421	554403.87	1310408.01	Аналитический	2.50	-
422	554355.20	1310425.10	Аналитический	2.50	-
423	554356.22	1310430.06	Аналитический	2.50	-
424	554339.37	1310442.71	Аналитический	2.50	-
425	554332.72	1310449.55	Аналитический	2.50	-
426	554329.78	1310452.06	Аналитический	2.50	-
427	554312.63	1310461.39	Аналитический	2.50	-
428	554300.77	1310468.21	Аналитический	2.50	-
429	554279.69	1310481.86	Аналитический	2.50	-
430	554261.57	1310482.64	Аналитический	2.50	-
431	554249.61	1310484.03	Аналитический	2.50	-
432	554225.39	1310487.02	Аналитический	2.50	-
433	554216.79	1310484.85	Аналитический	2.50	-
434	554214.60	1310483.11	Аналитический	2.50	-
435	554204.58	1310430.89	Аналитический	0.20	-
436	554177.14	1310397.73	Аналитический	0.20	-
437	554147.50	1310379.11	Аналитический	0.20	-
438	554085.34	1310361.98	Аналитический	0.20	-
439	554006.09	1310367.05	Аналитический	0.20	-
440	553948.33	1310363.03	Аналитический	0.20	-
441	553903.99	1310352.42	Аналитический	0.20	-
442	553883.91	1310367.58	Аналитический	0.20	-
443	553863.49	1310361.90	Аналитический	0.10	-
444	553850.62	1310302.37	Картометрический	5.00	-
445	553844.32	1310273.26	Аналитический	0.10	-
446	553833.93	1310277.06	Аналитический	0.10	-
447	553829.70	1310257.13	Аналитический	0.10	-
448	553848.65	1310250.22	Аналитический	0.10	-
449	553847.50	1310182.60	Аналитический	0.10	-
450	553895.33	1310160.80	Аналитический	0.10	-
451	553924.82	1310146.07	Аналитический	0.10	-
452	553934.79	1310175.15	Картометрический	5.00	-
453	553940.67	1310195.39	Картометрический	5.00	-
454	553946.27	1310215.94	Картометрический	5.00	-
455	553969.36	1310312.80	Картометрический	5.00	-
456	553970.16	1310312.50	Картометрический	5.00	-
457	553994.85	1310307.21	Картометрический	5.00	-
458	554115.00	1310266.33	Картометрический	5.00	-
459	554310.44	1310238.24	Аналитический	0.10	-
460	554285.42	1310234.16	Аналитический	0.10	-

1	2	3	4	5	6
461	554298.21	1310180.68	Аналитический	0.10	-
462	554346.43	1310191.24	Аналитический	0.10	-
463	554333.50	1310234.92	Аналитический	0.10	-
464	554342.15	1310233.68	Картометрический	5.00	-
465	554380.59	1310195.04	Картометрический	5.00	-
466	554385.34	1310168.72	Картометрический	5.00	-
467	554367.44	1310161.78	Картометрический	5.00	-
468	554362.64	1310137.77	Аналитический	0.10	-
469	554372.29	1310130.63	Аналитический	0.10	-
470	554378.51	1310130.67	Аналитический	0.10	-
471	554381.70	1310130.67	Аналитический	0.10	-
472	554401.39	1310131.43	Аналитический	0.10	-
473	554426.50	1310131.96	Аналитический	0.10	-
474	554443.02	1310131.57	Аналитический	0.10	-
475	554444.33	1310131.56	Аналитический	0.10	-
476	554444.46	1310128.15	Аналитический	0.10	-
477	554445.31	1310104.99	Аналитический	0.10	-
478	554445.86	1310091.00	Аналитический	0.10	-
479	554422.85	1310064.64	Аналитический	0.10	-
480	554427.39	1310052.48	Аналитический	0.10	-
481	554427.49	1310033.51	Аналитический	0.10	-
482	554427.55	1310020.28	Аналитический	0.10	-
483	554423.05	1310009.67	Аналитический	0.10	-
484	554415.06	1309990.88	Аналитический	0.10	-
485	554388.62	1309949.49	Картометрический	5.00	-
486	554388.61	1309949.47	Картометрический	5.00	-
487	554388.77	1309949.29	Аналитический	2.50	-
387	554462.55	1309942.74	Аналитический	2.50	-
488	554013.64	1308647.59	Аналитический	2.50	-
489	554020.03	1308671.87	Аналитический	2.50	-
490	554021.17	1308726.68	Аналитический	2.50	-
491	554024.92	1308801.76	Аналитический	2.50	-
492	554052.30	1308800.33	Аналитический	2.50	-
493	554109.99	1308796.40	Аналитический	2.50	-
494	554128.26	1308832.83	Картометрический	5.00	-
495	554138.73	1308917.23	Картометрический	5.00	-
496	554151.21	1309025.14	Картометрический	5.00	-
497	554152.24	1309035.45	Картометрический	5.00	-
498	554168.24	1309135.07	Картометрический	5.00	-
499	554174.76	1309181.59	Картометрический	5.00	-
500	554175.12	1309184.15	Картометрический	5.00	-
501	554156.10	1309184.50	Картометрический	5.00	-
502	554144.61	1309184.18	Картометрический	5.00	-
503	554094.58	1309182.30	Картометрический	5.00	-
504	554046.50	1309180.63	Картометрический	5.00	-
505	554042.90	1309180.50	Картометрический	5.00	-
506	554021.90	1309179.27	Картометрический	5.00	-

1	2	3	4	5	6
507	554020.08	1309179.19	Картометрический	5.00	-
508	553998.94	1309174.65	Картометрический	5.00	-
509	553992.50	1309173.26	Картометрический	5.00	-
510	553981.01	1309171.51	Картометрический	5.00	-
511	553964.72	1309170.70	Картометрический	5.00	-
512	553811.38	1309177.61	Картометрический	5.00	-
513	553817.91	1309285.11	Картометрический	5.00	-
514	553834.59	1309283.98	Картометрический	5.00	-
515	553912.15	1309274.99	Картометрический	5.00	-
516	553993.63	1309265.54	Картометрический	5.00	-
517	554035.23	1309259.73	Картометрический	5.00	-
518	554033.73	1309274.51	Картометрический	5.00	-
519	554017.61	1309390.29	Картометрический	5.00	-
520	554015.78	1309419.27	Картометрический	5.00	-
521	554013.81	1309449.33	Картометрический	5.00	-
522	554011.85	1309479.23	Картометрический	5.00	-
523	554009.38	1309502.59	Картометрический	5.00	-
524	553999.30	1309655.40	Картометрический	5.00	-
525	553939.90	1309640.96	Картометрический	5.00	-
526	553874.77	1309635.97	Картометрический	5.00	-
527	553853.46	1309633.40	Картометрический	5.00	-
528	553832.61	1309630.89	Картометрический	5.00	-
529	553782.95	1309630.80	Картометрический	5.00	-
530	553755.00	1309631.40	Картометрический	5.00	-
531	553748.36	1309632.51	Картометрический	5.00	-
532	553750.36	1309611.69	Картометрический	5.00	-
533	553748.68	1309611.53	Картометрический	5.00	-
534	553750.04	1309597.20	Картометрический	5.00	-
535	553718.65	1309595.74	Картометрический	5.00	-
536	553702.56	1309596.09	Картометрический	5.00	-
537	553697.73	1309568.23	Картометрический	5.00	-
538	553733.58	1309526.39	Картометрический	5.00	-
539	553734.62	1309476.35	Картометрический	5.00	-
540	553746.44	1309433.96	Картометрический	5.00	-
541	553742.40	1309279.96	Картометрический	5.00	-
542	553738.16	1309193.07	Картометрический	5.00	-
543	553736.70	1309163.12	Картометрический	5.00	-
544	553736.10	1309096.49	Картометрический	5.00	-
545	553776.76	1309024.91	Картометрический	5.00	-
546	553770.30	1308848.04	Аналитический	2.50	-
547	553875.94	1308841.11	Аналитический	2.50	-
548	553867.48	1308661.60	Аналитический	2.50	-
488	554013.64	1308647.59	Аналитический	2.50	-
549	553703.94	1309937.61	Аналитический	0.10	-
550	553705.17	1309942.13	Аналитический	0.10	-
551	553722.49	1309985.96	Аналитический	0.10	-
552	553727.79	1310072.32	Аналитический	0.10	-

1	2	3	4	5	6
553	553727.40	1310107.05	Аналитический	0.10	-
554	553732.18	1310120.33	Аналитический	0.10	-
555	553733.99	1310125.30	Аналитический	0.10	-
556	553735.97	1310130.75	Аналитический	0.10	-
557	553762.32	1310203.21	Аналитический	0.10	-
558	553723.70	1310255.63	Аналитический	0.10	-
559	553685.74	1310245.58	Аналитический	0.10	-
560	553683.33	1310244.94	Аналитический	0.10	-
561	553668.07	1310277.62	Аналитический	0.10	-
562	553661.86	1310261.70	Аналитический	0.10	-
563	553655.61	1310249.46	Аналитический	0.10	-
564	553655.96	1310249.29	Аналитический	0.10	-
565	553655.86	1310248.64	Аналитический	0.10	-
566	553660.88	1310245.78	Аналитический	0.10	-
567	553658.33	1310243.41	Аналитический	0.10	-
568	553645.03	1310242.87	Аналитический	0.10	-
569	553627.54	1310230.41	Аналитический	0.10	-
570	553616.47	1310222.53	Аналитический	0.10	-
571	553602.93	1310231.67	Аналитический	0.10	-
572	553580.30	1310246.94	Аналитический	0.10	-
573	553577.60	1310253.04	Аналитический	0.10	-
574	553556.10	1310230.22	Картометрический	5.00	-
575	553575.92	1310213.45	Картометрический	5.00	-
576	553468.52	1310124.10	Картометрический	5.00	-
577	553444.26	1310066.95	Картометрический	5.00	-
578	553415.30	1309984.83	Картометрический	5.00	-
579	553380.44	1309904.77	Аналитический	0.10	-
580	553503.22	1309866.34	Аналитический	0.10	-
581	553559.33	1309945.74	Аналитический	0.10	-
582	553585.44	1309937.01	Аналитический	0.10	-
583	553587.88	1309936.30	Аналитический	0.10	-
584	553591.30	1309935.55	Аналитический	0.10	-
585	553591.68	1309935.68	Аналитический	0.10	-
586	553595.15	1309934.47	Аналитический	0.10	-
587	553596.45	1309939.91	Аналитический	0.10	-
588	553601.97	1309962.98	Аналитический	0.10	-
589	553641.15	1309954.23	Аналитический	0.10	-
590	553649.62	1309952.34	Аналитический	0.10	-
591	553695.40	1309942.13	Аналитический	0.10	-
592	553697.02	1309940.25	Аналитический	0.10	-
593	553696.33	1309938.94	Аналитический	0.10	-
594	553700.16	1309938.27	Аналитический	0.10	-
549	553703.94	1309937.61	Аналитический	0.10	-

3. Сведения о характерных точках части (частей) границы объекта					
Обозначение характерных точек части границы	Координаты, м		Метод определения координат характерной точки	Средняя квадратическая погрешность положения характерной точки (Mt), м	Описание обозначения точки на местности (при наличии)
	X	Y			
1	2	3	4	5	6
Часть №					
-	-	-	-	-	-

Раздел 3

Сведения о местоположении измененных (уточненных) границ объекта							
1. Система координат: -							
2. Сведения о характерных точках границ объекта							
Обозначение характерных точек границ	Существующие координаты, м		Измененные (уточненные) координаты, м		Метод определения координат характерной точки	Средняя квадратическая погрешность положения характерной точки (Mt), м	Описание обозначения точки на местности (при наличии)
	X	Y	X	Y			
1	2	3	4	5	6	7	8
-	-	-	-	-	-	-	-
3.Сведения о характерных точках части (частей) границы объекта							
Часть №							
-	-	-	-	-	-	-	-

Раздел 4

План границ объекта

Схема расположения листов плана границ объекта

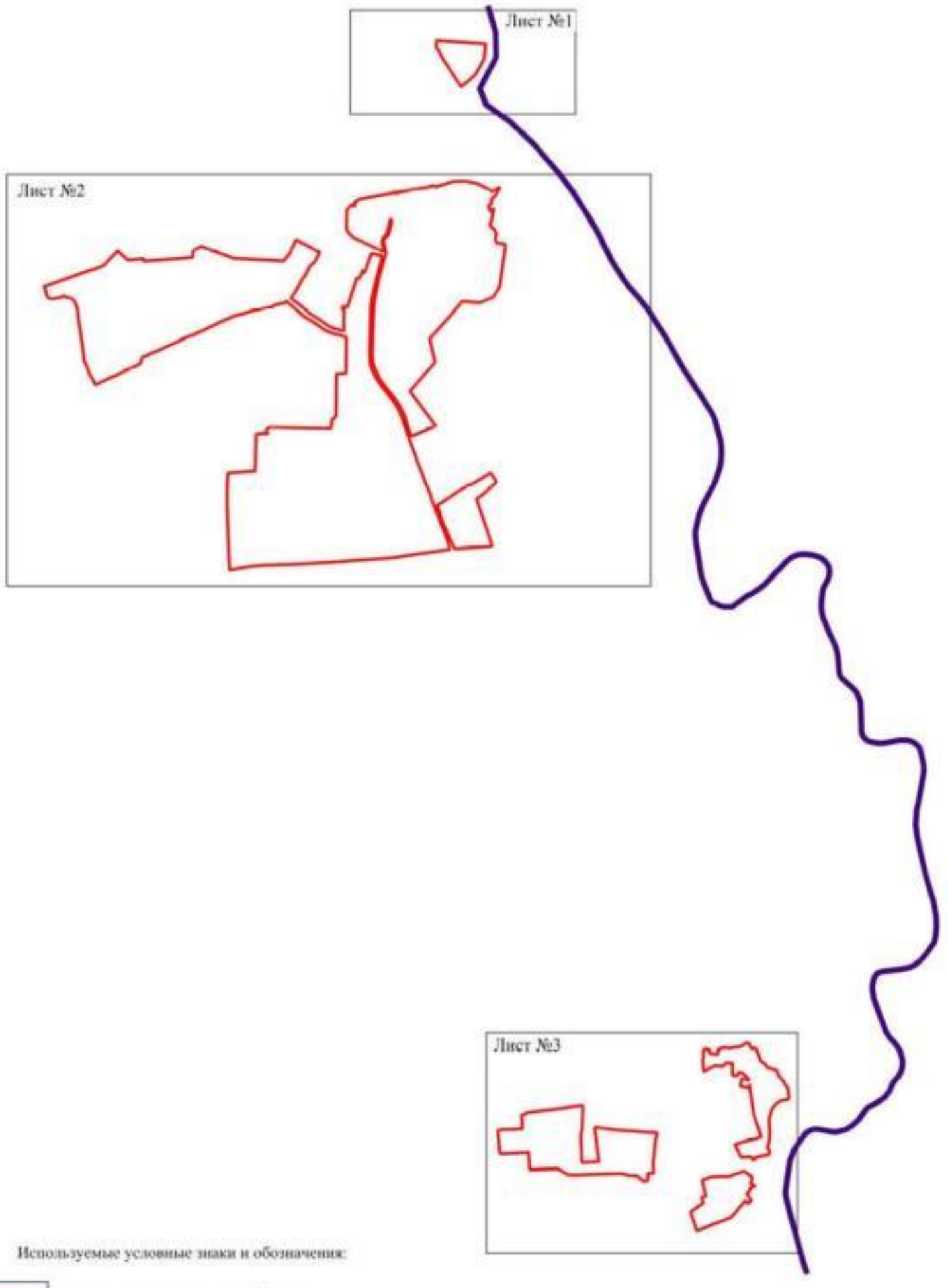

Используемые условные знаки и обозначения:

границы территориальной зоны

границы муниципального образования

Лист №1 — область и номер листа плана границ объекта

Масштаб 1:25000

Заместитель руководителя БУВО «Нормативно-проектный центр»

Подпись _____ А.В. Ромашов Дата « 22 » октября 2020 г.

Место для оттиска печати (при наличии) лица, составившего описание местоположения границ объекта

План границ объекта

Лист №1



Используемые условные знаки и обозначения:

границы территориальной зоны

границы муниципального образования

• 1 характерная точка границ территориальной зоны

Масштаб 1:5000

Заместитель руководителя БУВО «Нормативно-проектный центр»

Подпись _____ А.В. Ромашов Дата « 22 » октября 2020 г.

Место для оттиска печати (при наличии) лица, составившего описание местоположения границ объекта

Используемые условные знаки и обозначения
границы территориальной зоны
граница муниципального образования
характерные точки границы территориальной зоны
Масштаб 1:5000

План границ объекта

Лист №3

Используемые условные знаки и обозначения:

границы территориальной зоны

границы муниципального образования

• 544 характерная точка границ территориальной зоны

Масштаб 1:5000

Заместитель руководителя БУВО «Нормативно-проектный центр»

Подпись А.В. Ромашов Дата « 22 » октября 2020 г.

Место для оттиска печати (при наличии) лица, составившего описание местоположения границ объекта