Правовое управление правительства
Воронежской области
ЗАРЕГИСТРИРОВАНО
«11» 12 2020г.
Регистрационный номер № 1488

ДЕПАРТАМЕНТ
АРХИТЕКТУРЫ И ГРАДОСТРОИТЕЛЬСТВА
ВОРОНЕЖСКОЙ ОБЛАСТИ

ПРИКАЗ

25.11.2020 № 45-01-04/923

г. Воронеж

Об утверждении правил землепользования и застройки Староникольского сельского поселения Хохольского муниципального района Воронежской области

В соответствии с Градостроительным кодексом Российской Федерации, Федеральным законом от 06.10.2003 № 131-ФЗ «Об общих принципах организации местного самоуправления в Российской Федерации», Законами Воронежской области от 07.07.2006 № 61-ОЗ «О регулировании градостроительной деятельности в Воронежской области», от 20.12.2018 № 173-ОЗ «О перераспределении полномочий по утверждению правил землепользования и застройки между органами местного самоуправления поселений Воронежской области, городского округа город Нововоронеж, Борисоглебского городского округа и исполнительными органами государственной власти Воронежской области», постановлением правительства Воронежской области от 31.12.2014 № 1240 «Об утверждении Положения о департаменте архитектуры и градостроительства Воронежской области», на основании приказа департамента архитектуры и градостроительства Воронежской области от 01.03.2019 № 45-01-04/27 «О подготовке проектов правил землепользования и застройки поселений Аннинского, Бобровского, Верхнемамонского, Верхнехавского,

Воробьёвского, Каширского, Лискинского, Новоусманского, Ольховатского, Павловского, Панинского, Подгоренского, Рамонского, Семилукского и Хохольского муниципальных районов и городского округа город Нововоронеж Воронежской области», с учетом заключения о результатах публичных слушаний от 29.07.2020

п р и к а з ы в а ю:

1. Утвердить прилагаемые правила землепользования и застройки Староникольского сельского поселения Хохольского муниципального района Воронежской области.

2. Признать утратившими силу следующие решения Совета народных депутатов Староникольского сельского поселения Хохольского муниципального района Воронежской области:

- от 27.12.2011 № 14 «Об утверждении правил землепользования и застройки Староникольского сельского поселения»;

- от 18.11.2013 № 38 «О внесении изменений правил землепользования и застройки Староникольского сельского поселения, утвержденные решением Совета народных депутатов от 27.12.2011 г. № 14»;

- от 22.06.2016 № 20 «О внесении изменений в Решение Совета народных депутатов Староникольского сельского поселения Хохольского муниципального района Воронежской области от 27.12.2011 г. № 14 «Об утверждении Правил землепользования и застройки Староникольского сельского поселения Хохольского муниципального района Воронежской области»;

- от 31.10.2016 № 8 «О внесении изменений в Решение Совета народных депутатов Староникольского сельского поселения Хохольского муниципального района Воронежской области от 27.12.2011 г. № 14 «Об утверждении Правил землепользования и застройки Староникольского сельского поселения Хохольского муниципального района Воронежской области»;

- от 21.07.2017 № 28 «О внесении изменений в решение Совета народных депутатов Староникольского сельского поселения от 27.12.2011 г. № 14 (в редакции последующих изменений и дополнений) «Об утверждении Правил землепользования и застройки Староникольского сельского поселения Хохольского муниципального района Воронежской области».

3. Контроль исполнения настоящего приказа возложить на заместителя руководителя департамента архитектуры и градостроительства Воронежской области – начальника отдела территориального планирования Беляеву С.М.

Руководитель департамента
архитектуры и градостроительства
Воронежской области А.А. Еренков

УТВЕРЖДЕНЫ
приказом департамента
архитектуры и градостроительства
Воронежской области
от 25.11.2020 № 45-01-04/923

ПРАВИЛА ЗЕМЛЕПОЛЬЗОВАНИЯ И ЗАСТРОЙКИ СТАРОНИКОЛЬСКОГО СЕЛЬСКОГО ПОСЕЛЕНИЯ ХОХОЛЬСКОГО МУНИЦИПАЛЬНОГО РАЙОНА ВОРОНЕЖСКОЙ ОБЛАСТИ

ЧАСТЬ I. ПОРЯДОК ПРИМЕНЕНИЯ ПРАВИЛ ЗЕМЛЕПОЛЬЗОВАНИЯ И ЗАСТРОЙКИ И ВНЕСЕНИЯ В НИХ ИЗМЕНЕНИЙ

Раздел 1. Общие положения

1. Предмет регулирования и цели подготовки Правил землепользования и застройки Староникольского сельского поселения Хохольского муниципального района Воронежской области

1. Правила землепользования и застройки Староникольского сельского поселения Хохольского муниципального района Воронежской области (далее – Правила) являются документом градостроительного зонирования, который утверждается нормативным правовым актом департамента архитектуры и градостроительства Воронежской области и в котором устанавливаются территориальные зоны, градостроительные регламенты, порядок применения такого документа и порядок внесения в него изменений.

2. Правила разработаны в соответствии с Градостроительным кодексом Российской Федерации (далее – ГрК РФ), Земельным кодексом Российской Федерации, Федеральным законом от 06.10.2003 № 131-ФЗ «Об общих принципах организации местного самоуправления в Российской Федерации», иными нормативными правовыми актами Российской

Федерации, Воронежской области, муниципальными правовыми актами муниципального образования с учетом положений нормативных актов и документов, определяющих основные направления социально-экономического и градостроительного развития муниципального образования, а также сведений Единого государственного реестра недвижимости, сведений, документов и материалов, содержащихся в государственных информационных системах обеспечения градостроительной деятельности.

3. Правила разработаны в целях:

– создания условий для устойчивого развития территории муниципального образования, сохранения окружающей среды и объектов культурного наследия;

– создания условий для планировки территории муниципального образования;

– обеспечения прав и законных интересов физических и юридических лиц, в том числе правообладателей земельных участков и объектов капитального строительства;

– создания условий для привлечения инвестиций, в том числе путем предоставления возможности выбора наиболее эффективных видов разрешенного использования земельных участков и объектов капитального строительства.

2. Основные понятия, используемые в Правилах

В настоящих Правилах используются основные понятия, установленные законодательством Российской Федерации.

3. Сфера применения Правил

1. Действие настоящих Правил распространяется на всю территорию Староникольского сельского поселения Хохольского муниципального района Воронежской области. Правила обязательны для соблюдения органами государственной власти, органами местного самоуправления, физическими и юридическими лицами, при осуществлении

ими градостроительной деятельности на территории Староникольского сельского поселения Хохольского муниципального района Воронежской области.

2. Настоящие Правила применяются наряду с:

– техническими регламентами и иными обязательными требованиями, установленными в соответствии с законодательством в целях обеспечения безопасности жизни и здоровья людей, надежности и безопасности зданий, строений и сооружений, сохранения окружающей природной среды и объектов культурного наследия;

– региональными и местными нормативами градостроительного проектирования.

4. Содержание и порядок применения Правил

1. Правила включают в себя:

1) порядок их применения и внесения изменений в Правила;

2) карту градостроительного зонирования;

3) градостроительные регламенты.

Обязательным приложением к настоящим Правилам являются сведения о границах территориальных зон, которые должны содержать графическое описание местоположения границ территориальных зон, перечень координат характерных точек этих границ в системе координат, используемой для ведения Единого государственного реестра недвижимости.

2. Порядок применения Правил и внесения в них изменений включает в себя положения:

1) о регулировании землепользования и застройки;

2) об изменении видов разрешенного использования земельных участков и объектов капитального строительства физическими и юридическими лицами;

3) о подготовке документации по планировке территории органами местного самоуправления;

4) о проведении общественных обсуждений или публичных слушаний по вопросам землепользования и застройки;

5) о внесении изменений в Правила;

6) о регулировании иных вопросов землепользования и застройки.

5. Использование объектов недвижимости, не соответствующих настоящим Правилам

1. Земельные участки или объекты капитального строительства, виды разрешенного использования, предельные (минимальные и (или) максимальные) размеры и предельные параметры которых не соответствуют градостроительному регламенту, могут использоваться без установления срока приведения их в соответствие с градостроительным регламентом, за исключением случаев, если использование таких земельных участков и объектов капитального строительства опасно для жизни или здоровья человека, для окружающей среды, объектов культурного наследия.

2. Реконструкция указанных в подпункте 1 настоящего пункта объектов капитального строительства может осуществляться только путем приведения таких объектов в соответствие с градостроительным регламентом или путем уменьшения их несоответствия предельным параметрам разрешенного строительства, реконструкции. Изменение видов разрешенного использования указанных земельных участков и объектов капитального строительства может осуществляться путем приведения их в соответствие с видами разрешенного использования земельных участков и объектов капитального строительства, установленными градостроительным регламентом.

3. В случае если использование указанных в подпункте 1 настоящего пункта земельных участков и объектов капитального строительства продолжается и опасно для жизни или здоровья человека, для окружающей среды, объектов культурного наследия, в соответствии с федеральными законами может быть наложен запрет на использование таких земельных участков и объектов.

6. Открытость и доступность информации о землепользовании и застройке

1. Настоящие Правила являются открытыми и общедоступными.

2. Настоящие Правила подлежат опубликованию в порядке, установленном для официального опубликования нормативных правовых актов Воронежской области, и размещению в федеральной государственной информационной системе территориального планирования и в государственной информационной системе обеспечения градостроительной деятельности.

Раздел 2. Положения о регулировании землепользования и застройки

7. Перераспределение полномочий между органами местного самоуправления Староникольского сельского поселения Хохольского муниципального района Воронежской области и департаментом архитектуры и градостроительства Воронежской области

1. На основании Закона Воронежской области от 20.12.2018 № 173-ОЗ «О перераспределении полномочий по утверждению правил землепользования и застройки между органами местного самоуправления поселений Воронежской области, городского округа город Нововоронеж, Борисоглебского городского округа и исполнительными органами государственной власти Воронежской области» (далее – Закон Воронежской области) и в соответствии со статьей 8.2 ГрК РФ, пунктом 6.1 статьи 26.3 Федерального закона от 06.10.1999 № 184-ФЗ «Об общих принципах организации законодательных (представительных) и исполнительных органов государственной власти субъектов Российской Федерации», частью 1.2 статьи 17 Федерального закона от 06.10.2003 № 131-ФЗ «Об общих принципах организации местного самоуправления в Российской Федерации» полномочия по утверждению Правил перераспределены между органами местного самоуправления Староникольского сельского поселения Хохольского муниципального района Воронежской области и департаментом

архитектуры и градостроительства Воронежской области (далее – Уполномоченный орган) на срок, установленный Законом Воронежской области.

2. После истечения срока, указанного в Законе Воронежской области, полномочия Уполномоченного органа, предусмотренные настоящими Правилами, осуществляются органами местного самоуправления Староникольского сельского поселения Хохольского муниципального района Воронежской области в соответствии с требованиями ГрК РФ.

8. Полномочия Уполномоченного органа по вопросам землепользования и застройки

1. Полномочия Уполномоченного органа по вопросам землепользования и застройки включают:

1) принятие решений о подготовке проекта Правил, о подготовке проекта о внесении изменений в Правила;

2) утверждение Правил, утверждение внесения изменений в Правила;

3) принятие решений о предоставлении разрешений на условно разрешенный вид использования объектов капитального строительства или земельного участка;

4) принятие решений о предоставлении разрешения на отклонение от предельных параметров разрешенного строительства, реконструкции объектов капитального строительства;

5) иные полномочия в соответствии с действующим законодательством.

9. Комиссия по подготовке проектов Правил

1. Комиссия по подготовке проектов правил землепользования и застройки поселений Воронежской области, городского округа город Нововоронеж, Борисоглебского городского округа (далее – Комиссия) является специально созданным постоянно действующим коллегиальным

органом при Уполномоченном органе в целях реализации полномочий, указанных в пункте 8 настоящих Правил, перераспределенных в соответствии с Законом Воронежской области и обеспечения выполнения задач градостроительного зонирования.

2. Комиссия создается и прекращает свою деятельность приказом Уполномоченного органа.

3. Состав и порядок деятельности Комиссии утверждается приказом Уполномоченного органа.

Раздел 3. Положения об изменении видов разрешенного использования земельных участков и объектов капитального строительства физическими и юридическими лицами

10. Изменение видов разрешенного использования земельных участков и объектов капитального строительства

1. Для каждой из установленных настоящими Правилами территориальных зон могут устанавливаться основные, условно разрешенные и вспомогательные виды разрешенного использования земельных участков и объектов капитального строительства.

2. Изменение одного вида разрешенного использования земельных участков и объектов капитального строительства на другой вид такого использования осуществляется в соответствии с градостроительным регламентом при условии соблюдения требований технических регламентов.

3. Основные и вспомогательные виды разрешенного использования земельных участков и объектов капитального строительства правообладателями земельных участков и объектов капитального строительства, за исключением органов государственной власти, органов местного самоуправления, государственных и муниципальных учреждений, государственных и муниципальных унитарных предприятий, выбираются самостоятельно без дополнительных разрешений и согласования.

4. Решения об изменении одного вида разрешенного использования земельных участков и объектов капитального строительства, расположенных на землях, на которые действие градостроительных регламентов не распространяется или для которых градостроительные регламенты не устанавливаются, на другой вид такого использования принимаются в соответствии с федеральными законами.

11. Предоставление разрешения на условно разрешенный вид использования земельного участка или объекта капитального строительства

1. Физическое или юридическое лицо, заинтересованное в предоставлении разрешения на условно разрешенный вид использования земельного участка или объекта капитального строительства (далее - разрешение на условно разрешенный вид использования), направляет заявление о предоставлении разрешения на условно разрешенный вид использования в Комиссию. Заявление о предоставлении разрешения на условно разрешенный вид использования может быть направлено в форме электронного документа, подписанного электронной подписью в соответствии с требованиями Федерального закона от 06.04.2011 № 63-ФЗ «Об электронной подписи».

2. Порядок предоставления разрешения на условно разрешенный вид использования земельного участка или объекта капитального строительства определен статьей 39 ГрК РФ.

3. Проект решения о предоставлении разрешения на условно разрешенный вид использования подлежит рассмотрению на общественных обсуждениях или публичных слушаниях, проводимых в порядке, установленном статьей 5.1 ГрК РФ, с учетом положений статьи 39 ГрК РФ.

12. Предоставление разрешения на отклонение от предельных параметров разрешенного строительства, реконструкции объектов капитального строительства

1. Правообладатели земельных участков, размеры которых меньше установленных градостроительным регламентом минимальных размеров

земельных участков либо конфигурация, инженерно-геологические или иные характеристики которых неблагоприятны для застройки, вправе обратиться за разрешениями на отклонение от предельных параметров разрешенного строительства, реконструкции объектов капитального строительства (далее также – разрешение на отклонение от предельных параметров).

2. Правообладатели земельных участков вправе обратиться за разрешениями на отклонение от предельных параметров разрешенного строительства, реконструкции объектов капитального строительства, если такое отклонение необходимо в целях однократного изменения одного или нескольких предельных параметров разрешенного строительства, реконструкции объектов капитального строительства, установленных градостроительным регламентом для конкретной территориальной зоны, не более чем на десять процентов.

3. Порядок предоставления разрешения на отклонение от предельных параметров определен статьей 40 ГрК РФ.

4. Проект решения о предоставлении разрешения на отклонение от предельных параметров подлежит рассмотрению на общественных обсуждениях или публичных слушаниях, проводимых в порядке, установленном статьей 5.1 ГрК РФ, с учетом положений статьи 39 ГрК РФ, за исключением случая, указанного в части 1.1 статьи 40 ГрК РФ.

Раздел 4. Положения о подготовке документации по планировке территории органами местного самоуправления

13. Общие положения о подготовке документации по планировке территории

1. Подготовка документации по планировке территории осуществляется в целях обеспечения устойчивого развития территорий, в том числе выделения элементов планировочной структуры, установления границ земельных участков, установления границ зон планируемого размещения объектов капитального строительства.

2. Подготовка документации по планировке территории осуществляется в соответствии с главой 5 ГрК РФ.

3. Состав и содержание документации по планировке территории определяется ГрК РФ.

Раздел 5. Положения о проведении общественных обсуждений или публичных слушаний по вопросам землепользования и застройки

14. Общие положения о порядке проведения общественных обсуждений или публичных слушаний в сфере градостроительной деятельности

1. В целях соблюдения права человека на благоприятные условия жизнедеятельности, прав и законных интересов правообладателей земельных участков и объектов капитального строительства по проектам правил землепользования и застройки, проектам планировки территории, проектам межевания территории, проектам, предусматривающим внесение изменений в один из указанных утвержденных документов, проектам решений о предоставлении разрешения на условно разрешенный вид использования земельного участка или объекта капитального строительства, проектам решений о предоставлении разрешения на отклонение от предельных параметров разрешенного строительства, реконструкции объектов капитального строительства в соответствии с уставом муниципального образования и (или) нормативным правовым актом представительного органа муниципального образования и с учетом положений ГрК РФ проводятся общественные обсуждения или публичные слушания, за исключением случаев, предусмотренных ГрК РФ и другими федеральными законами.

2. Порядок проведения общественных обсуждений или публичных слушаний определяется ГрК РФ, Уставом Староникольского сельского поселения Хохольского муниципального района Воронежской области и (или) нормативным правовым актом представительного органа муниципального образования.

Раздел 6. Положения о внесении изменений в Правила

15. Основания и порядок внесения изменений в Правила

1. Основания для рассмотрения вопроса о внесении изменений в настоящие Правила предусмотрены статьей 33 ГрК РФ.

2. Внесение изменений в Правила осуществляется в порядке, предусмотренном статьями 31 и 32 ГрК РФ, с учетом особенностей, установленных статьей 33 ГрК РФ.

Раздел 7. Положения о регулировании иных вопросов землепользования и застройки

16. Общие принципы регулирования иных вопросов землепользования и застройки на территории Староникольского сельского поселения Хохольского муниципального района Воронежской области

Иные вопросы землепользования и застройки на территории Староникольского сельского поселения Хохольского муниципального района Воронежской области регулируются законодательством Российской Федерации, Воронежской области, муниципальными правовыми актами Староникольского сельского поселения Хохольского муниципального района Воронежской области.

ЧАСТЬ II. КАРТА ГРАДОСТРОИТЕЛЬНОГО ЗОНИРОВАНИЯ

17. Карты градостроительного зонирования

1. Карта градостроительного зонирования территории Староникольского сельского поселения Хохольского муниципального района Воронежской области.

ПРАВИЛА ЗЕМЛЕПОЛЬЗОВАНИЯ И ЗАСТРОЙКИ

Карта градостроительного зонирования территории

Староникольского сельского поселения Хохольского муниципального района Воронежской области

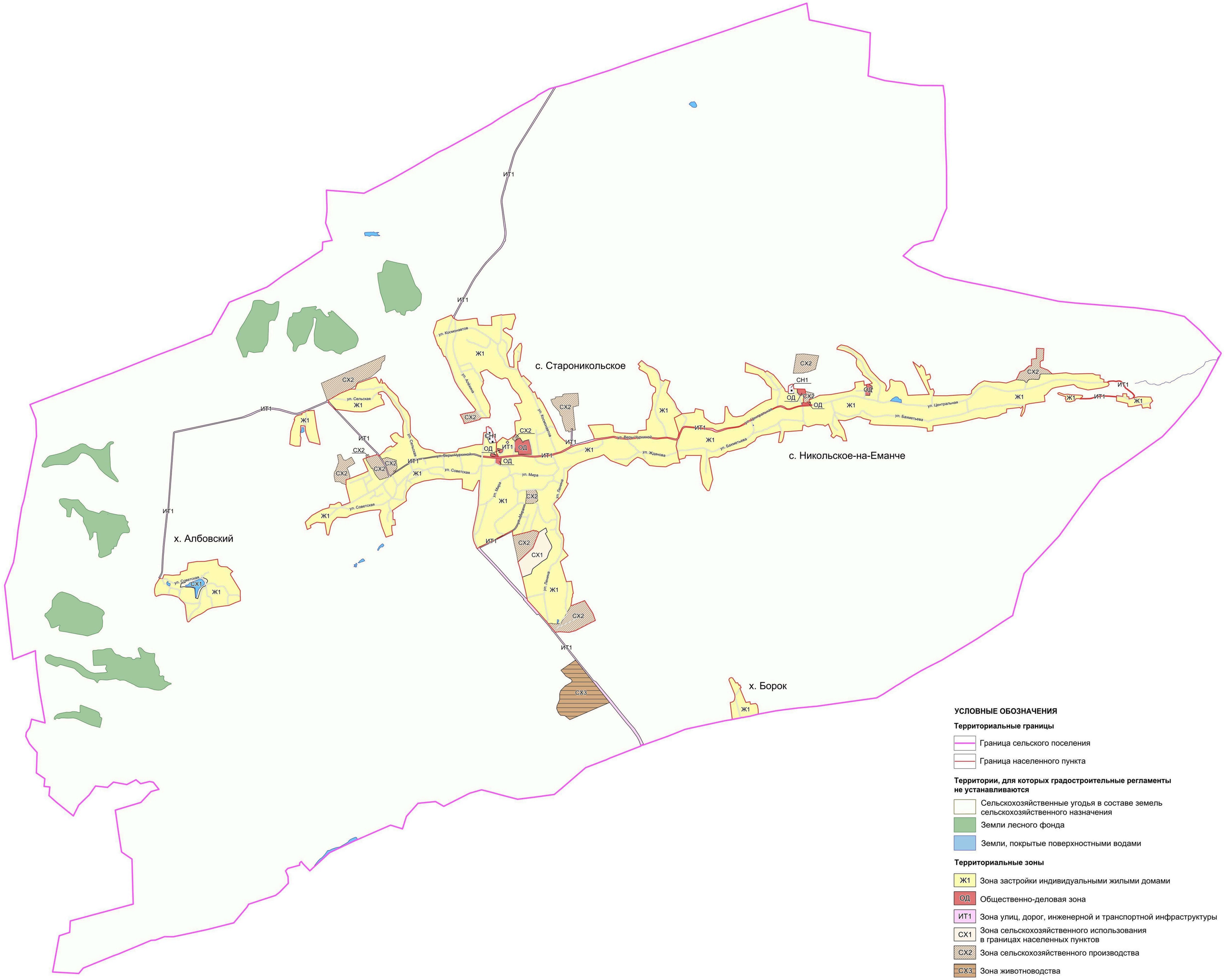

УСЛОВНЫЕ ОБОЗНАЧЕНИЯ

Территориальные границы

- Граница сельского поселения
- Граница населенного пункта

Территории, для которых градостроительные регламенты не устанавливаются

- Сельскохозяйственные угодья в составе земель сельскохозяйственного назначения
- Земли лесного фонда
- Земли, покрытые поверхностными водами

Территориальные зоны

- Ж1 Зона застройки индивидуальными жилыми домами
- ОД Общественно-деловая зона
- ИТ1 Зона улиц, дорог, инженерной и транспортной инфраструктуры
- СХ1 Зона сельскохозяйственного использования в границах населенных пунктов
- СХ2 Зона сельскохозяйственного производства
- СХ3 Зона животноводства
- Зона ритуальных объектов

Объекты транспортной инфраструктуры

- Улично-дорожная сеть населенного пункта

МАСШТАБ 1 : 25 000

м 250 0 250 1000 2500 м

2. Карта градостроительного зонирования с отображением зон с особыми условиями использования территории Староникольского сельского поселения Хохольского муниципального района Воронежской области.

ПРАВИЛА ЗЕМЛЕПОЛЬЗОВАНИЯ И ЗАСТРОЙКИ

Карта градостроительного зонирования с отображением зон с особыми условиями использования территории

Староникольского сельского поселения Хохольского муниципального района Воронежской области

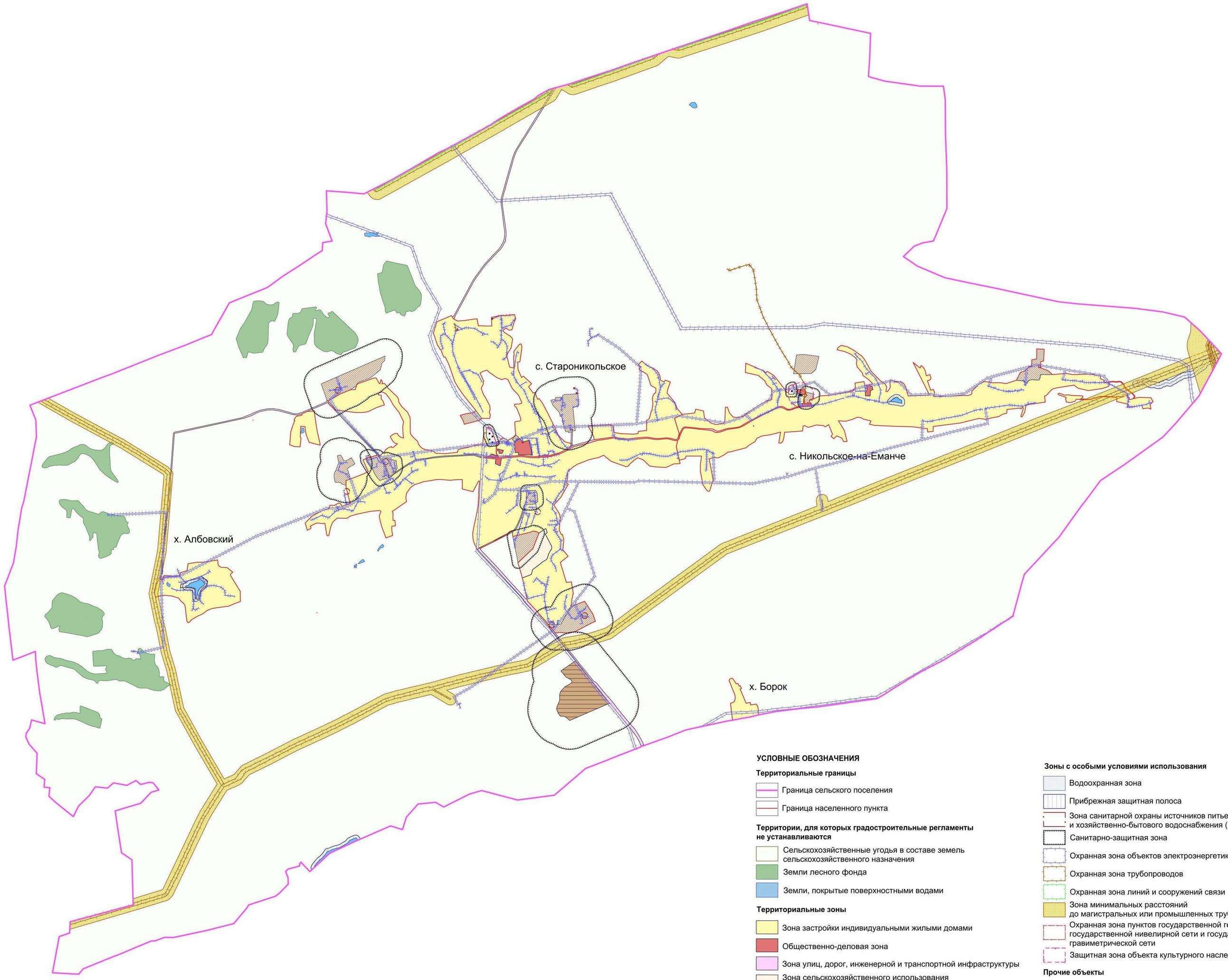

УСЛОВНЫЕ ОБОЗНАЧЕНИЯ

Территориальные границы

- Граница сельского поселения
- Граница населенного пункта

Территории, для которых градостроительные регламенты не устанавливаются

- Сельскохозяйственные угодья в составе земель сельскохозяйственного назначения
- Земли лесного фонда
- Земли, покрытые поверхностными водами

Территориальные зоны

- Зона застройки индивидуальными жилыми домами
- Общественно-деловая зона
- Зона улиц, дорог, инженерной и транспортной инфраструктуры
- Зона сельскохозяйственного использования в границах населенных пунктов
- Зона сельскохозяйственного производства
- Зона животноводства
- Зона ритуальных объектов

Зоны с особыми условиями использования

- Водоохранная зона
- Прибрежная защитная полоса
- Зона санитарной охраны источников питьевого и хозяйственно-бытового водоснабжения (первый пояс)
- Санитарно-защитная зона
- Охранная зона объектов электроэнергетики
- Охранная зона трубопроводов
- Охранная зона линий и сооружений связи
- Зона минимальных расстояний до магистральных или промышленных трубопроводов
- Охранная зона пунктов государственной геодезической сети, государственной нивелирной сети и государственной гравиметрической сети
- Защитная зона объекта культурного наследия

Прочие объекты

- Объект культурного наследия

МАСШТАБ 1 : 25 000

м 250 0 250 1000 2500 м

2.1. На территории Староникольского сельского поселения Хохольского муниципального района Воронежской области располагаются следующие объекты культурного наследия:

№ п/п	Наименование объекта культурного наследия	Сведения о границах территории объекта культурного наследия	Сведения о границах защитной зоны объекта культурного наследия	Сведения о границах зоны охраны объекта культурного наследия
1	Церковь св. Николая	Не установлена	Установлена приказом управления по охране объектов культурного наследия Воронежской области от 28.11.2019 № 71-01-07/326 «Об утверждении графического описания местоположения границ (с перечнем координат характерных точек этих границ) защитных зон объектов культурного наследия, расположенных на территории Воронежской области»	Не установлена

18. Перечень территориальных зон, установленных на карте градостроительного зонирования

1. Порядок установления территориальных зон определен статьей 34 ГрК РФ. На карте градостроительного зонирования установлены следующие виды территориальных зон:

Наименование территориальной зоны	Кодовое обозначение территориальной зоны
Жилые зоны	
Зона застройки индивидуальными жилыми домами	**Ж1**
Общественно-деловые зоны	
Общественно-деловая зона	**ОД**
Зоны инженерной и транспортной инфраструктуры	
Зона улиц, дорог, инженерной и транспортной инфраструктуры	**ИТ1**
Зоны сельскохозяйственного использования	

Наименование территориальной зоны	Кодовое обозначение территориальной зоны
Зона сельскохозяйственного использования в границах населенных пунктов	**СХ1**
Зона сельскохозяйственного производства	**СХ2**
Зона животноводства	**СХ3**
Зоны специального назначения	
Зона ритуальных объектов	**СН1**

2. Сведения о границах территориальных зон, содержащие графическое описание местоположения границ территориальных зон, перечень координат характерных точек границ территориальных зон села Староникольское, являются приложением № 1 к настоящим Правилам.

3. Сведения о границах территориальных зон, содержащие графическое описание местоположения границ территориальных зон, перечень координат характерных точек границ территориальных зон хутора Албовский, являются приложением № 2 к настоящим Правилам.

4. Сведения о границах территориальных зон, содержащие графическое описание местоположения границ территориальных зон, перечень координат характерных точек границ территориальных зон хутора Борок, являются приложением № 3 к настоящим Правилам.

5. Сведения о границах территориальных зон, содержащие графическое описание местоположения границ территориальных зон, перечень координат характерных точек границ территориальных зон села Никольское-на-Еманче, являются приложением № 4 к настоящим Правилам.

6. Сведения о границах территориальных зон, содержащие графическое описание местоположения границ территориальных зон, перечень координат характерных точек границ территориальных зон, расположенных за границами населенных пунктов на территории Староникольского сельского поселения, являются приложением № 5 к настоящим Правилам.

ЧАСТЬ III. ГРАДОСТРОИТЕЛЬНЫЕ РЕГЛАМЕНТЫ

19. Общие положения о градостроительном регламенте

1. Градостроительным регламентом определяется правовой режим земельных участков, равно как всего, что находится над и под поверхностью земельных участков и используется в процессе их застройки и последующей эксплуатации объектов капитального строительства.

2. Действие градостроительного регламента распространяется в равной мере на все земельные участки и объекты капитального строительства, расположенные в пределах границ территориальной зоны, обозначенной на карте градостроительного зонирования.

3. Земли и земельные участки, на которые действие градостроительных регламентов не распространяется или для которых градостроительные регламенты не устанавливаются, определены статьей 36 ГрК РФ.

20. Виды разрешенного использования

1. Разрешенное использование земельных участков и объектов капитального строительства может быть следующих видов:

– основные виды разрешенного использования;

– условно разрешенные виды использования;

– вспомогательные виды разрешенного использования, допустимые только в качестве дополнительных по отношению к основным видам разрешенного использования и условно разрешенным видам использования и осуществляемые совместно с ними.

2. Виды разрешенного использования (далее – ВРИ) земельных участков в настоящих Правилах определяются в соответствии с приказом Министерства экономического развития Российской Федерации от 01.09.2014 № 540 «Об утверждении классификатора видов разрешенного использования земельных участков».

21. Градостроительные регламенты территориальных зон

1. Зона застройки индивидуальными жилыми домами – Ж1

№ п/п	Код ВРИ	Наименование ВРИ	Предельные (минимальные и (или) максимальные) размеры земельных участков, в том числе их площадь, м²		Максимальный процент застройки в границах земельного участка	Предельное количество этажей или предельная высота зданий, строений, сооружений	Минимальные отступы от границ земельных участков в целях определения мест допустимого размещения зданий, строений, сооружений, за пределами которых запрещено строительство зданий, строений, сооружений
			min	max			
ОСНОВНЫЕ ВИДЫ РАЗРЕШЕННОГО ИСПОЛЬЗОВАНИЯ ЗЕМЕЛЬНЫХ УЧАСТКОВ И ОБЪЕКТОВ КАПИТАЛЬНОГО СТРОИТЕЛЬСТВА							
1	2.1	Для индивидуального жилищного строительства	300	5000	50%	3 этажа	3 метра
2	2.3	Блокированная жилая застройка	80	3000	50%	3 этажа	3 метра; 0 метров – при примыкании к соседним зданиям
3	2.2	Для ведения личного подсобного хозяйства (приусадебный земельный участок)	300	5000	30%	3 этажа	3 метра
4	1.19	Сенокошение	600	50000	0%	не подлежат установлению	
5	1.20	Выпас сельскохозяйственных животных	300	50000	0%	не подлежат установлению	
6	3.1.1	Предоставление коммунальных услуг	не подлежит установлению	5000	не подлежат установлению		
7	3.1.2	Административные здания организаций, обеспечивающих предоставление коммунальных услуг	не подлежат установлению		60%	3 этажа	3 метра
8	3.2.3	Оказание услуг связи	не подлежат установлению		60%	3 этажа	3 метра
9	3.4.1	Амбулаторно-поликлиническое обслуживание	не подлежат установлению			3 этажа	3 метра

№ п/п	Код ВРИ	Наименование ВРИ	Предельные (минимальные и (или) максимальные) размеры земельных участков, в том числе их площадь, м^2		Максимальный процент застройки в границах земельного участка	Предельное количество этажей или предельная высота зданий, строений, сооружений	Минимальные отступы от границ земельных участков в целях определения мест допустимого размещения зданий, строений, сооружений, за пределами которых запрещено строительство зданий, строений, сооружений
			min	max			
10	3.5.1	Дошкольное, начальное и среднее общее образование	не подлежат установлению			4 этажа	3 метра
11	3.6.2.	Парки культуры и отдыха	не подлежат установлению				
12	5.1.3	Площадки для занятий спортом	не подлежат установлению				
13	9.3	Историко-культурная деятельность	не подлежат установлению				
14	11.0	Водные объекты	градостроительный регламент не устанавливается				
15	11.1	Общее пользование водными объектами	не подлежат установлению				
16	12.0.1	Улично-дорожная сеть	действие градостроительного регламента не распространяется				
17	12.0.2	Благоустройство территории	действие градостроительного регламента не распространяется				
УСЛОВНО РАЗРЕШЕННЫЕ ВИДЫ ИСПОЛЬЗОВАНИЯ ЗЕМЕЛЬНЫХ УЧАСТКОВ И ОБЪЕКТОВ КАПИТАЛЬНОГО СТРОИТЕЛЬСТВА							
18	2.1.1	Малоэтажная многоквартирная жилая застройка	600	не подлежит установлению	45%	4 этажа	6 метров
19	2.7.1	Хранение автотранспорта	не подлежат установлению				
20	3.3	Бытовое обслуживание	200	5000	60%	3 этажа	3 метра
21	3.7.1	Осуществление религиозных обрядов	не подлежат установлению				3 метра
22	3.10.1	Амбулаторное ветеринарное обслуживание	200	5000	60%	3 этажа	3 метра
23	4.1	Деловое управление	не подлежат установлению		60%	4 этажа	3 метра
24	4.4	Магазины	200	5000	60%	3 этажа	3 метра
25	4.5	Банковская и страховая деятельность	не подлежат установлению		60%	3 этажа	3 метра

№ п/п	Код ВРИ	Наименование ВРИ	Предельные (минимальные и (или) максимальные) размеры земельных участков, в том числе их площадь, м^2		Максимальный процент застройки в границах земельного участка	Предельное количество этажей или предельная высота зданий, строений, сооружений	Минимальные отступы от границ земельных участков в целях определения мест допустимого размещения зданий, строений, сооружений, за пределами которых запрещено строительство зданий, строений, сооружений
			min	max			
26	4.6	Общественное питание	200	5000	50%	3 этажа	3 метра
27	5.1.2	Обеспечение занятий спортом в помещениях	не подлежат установлению		45%	не подлежит установлению	3 метра
28	6.4	Пищевая промышленность	не подлежит установлению	5000	не подлежат установлению	15 метров	3 метра

Ограничения использования земельных участков и объектов капитального строительства, устанавливаемые в соответствии с законодательством Российской Федерации, определяются пунктом 22 настоящих Правил.

2. Общественно-деловая зона – ОД

№ п/п	Код ВРИ	Наименование ВРИ	Предельные (минимальные и (или) максимальные) размеры земельных участков, в том числе их площадь, м^2		Максимальный процент застройки в границах земельного участка	Предельное количество этажей или предельная высота зданий, строений, сооружений	Минимальные отступы от границ земельных участков в целях определения мест допустимого размещения зданий, строений, сооружений, за пределами которых запрещено строительство зданий, строений, сооружений
			min	max			
ОСНОВНЫЕ ВИДЫ РАЗРЕШЕННОГО ИСПОЛЬЗОВАНИЯ ЗЕМЕЛЬНЫХ УЧАСТКОВ И ОБЪЕКТОВ КАПИТАЛЬНОГО СТРОИТЕЛЬСТВА							
1	3.1.1	Предоставление коммунальных услуг	не подлежит установлению	5000	не подлежит установлению		
2	3.1.2	Административные здания	не подлежат установлению		60%	не подлежит установлению	3 метра

№ п/п	Код ВРИ	Наименование ВРИ	Предельные (минимальные и (или) максимальные) размеры земельных участков, в том числе их площадь, м^2		Максимальный процент застройки в границах земельного участка	Предельное количество этажей или предельная высота зданий, строений, сооружений	Минимальные отступы от границ земельных участков в целях определения мест допустимого размещения зданий, строений, сооружений, за пределами которых запрещено строительство зданий, строений, сооружений
			min	max			
		организаций, обеспечивающих предоставление коммунальных услуг					
3	3.2.3	Оказание услуг связи	не подлежат установлению		60%	не подлежит установлению	6 метров
4	3.3	Бытовое обслуживание	200	не подлежит установлению	60%	не подлежит установлению	6 метров
5	3.4.1	Амбулаторно-поликлиническое обслуживание	не подлежат установлению			не подлежит установлению	6 метров
6	3.5.1	Дошкольное, начальное и среднее общее образование	не подлежат установлению			4 этажа	6 метров
7	3.6.1	Объекты культурно-досуговой деятельности	не подлежат установлению		60%	не подлежит установлению	6 метров
8	3.6.2.	Парки культуры и отдыха	не подлежат установлению				
9	3.7.1	Осуществление религиозных обрядов	не подлежат установлению				6 метров
10	3.8.1	Государственное управление	не подлежат установлению		60%	не подлежит установлению	6 метров
11	3.10.1	Амбулаторное ветеринарное обслуживание	не подлежат установлению		60%	3 этажа	3 метра
12	4.1	Деловое управление	не подлежат установлению		50%	не подлежит установлению	6 метров
13	4.4	Магазины	200	не подлежит установлению	60%	не подлежит установлению	3 метра
14	4.5	Банковская и страховая деятельность	не подлежат установлению		60%	не подлежит установлению	6 метров
15	4.6	Общественное питание	400	не подлежит установлению	50%	не подлежит установлению	6 метров

№ п/п	Код ВРИ	Наименование ВРИ	Предельные (минимальные и (или) максимальные) размеры земельных участков, в том числе их площадь, м^2		Максимальный процент застройки в границах земельного участка	Предельное количество этажей или предельная высота зданий, строений, сооружений	Минимальные отступы от границ земельных участков в целях определения мест допустимого размещения зданий, строений, сооружений, за пределами которых запрещено строительство зданий, строений, сооружений
			min	max			
16	4.8.1	Развлекательные мероприятия	не подлежат установлению		45%	не подлежит установлению	6 метров
17	4.9	Служебные гаражи	не подлежат установлению				3 метра
18	5.1.2	Обеспечение занятий спортом в помещениях	не подлежат установлению		45%	не подлежит установлению	6 метров
19	5.1.3	Площадки для занятий спортом	не подлежат установлению				
20	8.3	Обеспечение внутреннего правопорядка	не подлежат установлению				3 метра
21	9.3	Историко-культурная деятельность	не подлежат установлению				
22	12.0.1	Улично-дорожная сеть	действие градостроительного регламента не распространяется				
23	12.0.2	Благоустройство территории	действие градостроительного регламента не распространяется				
УСЛОВНО РАЗРЕШЕННЫЕ ВИДЫ ИСПОЛЬЗОВАНИЯ ЗЕМЕЛЬНЫХ УЧАСТКОВ И ОБЪЕКТОВ КАПИТАЛЬНОГО СТРОИТЕЛЬСТВА							
24	2.1.1	Малоэтажная многоквартирная жилая застройка	600	не подлежит установлению	45%	4 этажа	6 метров
25	2.7.1	Хранение автотранспорта	не подлежат установлению				1 метр
26	6.4	Пищевая промышленность	400	5000	50%	15 метров	3 метра

Ограничения использования земельных участков и объектов капитального строительства, устанавливаемые в соответствии с законодательством Российской Федерации, определяются пунктом 22 настоящих Правил.

3. Зона улиц, дорог, инженерной и транспортной инфраструктуры – ИТ1

№ п/п	Код ВРИ	Наименование ВРИ	Предельные (минимальные и (или) максимальные) размеры земельных участков, в том числе их площадь, м^2		Максимальный процент застройки в границах земельного участка	Предельное количество этажей или предельная высота зданий, строений, сооружений	Минимальные отступы от границ земельных участков в целях определения мест допустимого размещения зданий, строений, сооружений, за пределами которых запрещено строительство зданий, строений, сооружений
			min	max			
ОСНОВНЫЕ ВИДЫ РАЗРЕШЕННОГО ИСПОЛЬЗОВАНИЯ ЗЕМЕЛЬНЫХ УЧАСТКОВ И ОБЪЕКТОВ КАПИТАЛЬНОГО СТРОИТЕЛЬСТВА							
1	7.2.1	Размещение автомобильных дорог	действие градостроительного регламента не распространяется				
2	3.1.1	Предоставление коммунальных услуг	не подлежат установлению				
3	6.7	Энергетика	не подлежат установлению				3 метра
4	12.0.1	Улично-дорожная сеть	действие градостроительного регламента не распространяется				
УСЛОВНО РАЗРЕШЕННЫЕ ВИДЫ ИСПОЛЬЗОВАНИЯ ЗЕМЕЛЬНЫХ УЧАСТКОВ И ОБЪЕКТОВ КАПИТАЛЬНОГО СТРОИТЕЛЬСТВА							
5	4.9.1	Объекты дорожного сервиса	не подлежат установлению				3 метра

Ограничения использования земельных участков и объектов капитального строительства, устанавливаемые в соответствии с законодательством Российской Федерации, определяются пунктом 22 настоящих Правил.

4. Зона сельскохозяйственного использования в границах населенных пунктов – СХ1

№ п/п	Код ВРИ	Наименование ВРИ	Предельные (минимальные и (или) максимальные) размеры земельных участков, в том числе их площадь, м^2		Максимальный процент застройки в границах земельного участка	Предельное количество этажей или предельная высота зданий, строений, сооружений	Минимальные отступы от границ земельных участков в целях определения мест допустимого размещения зданий, строений, сооружений, за пределами которых запрещено строительство зданий, строений, сооружений
			min	max			
ОСНОВНЫЕ ВИДЫ РАЗРЕШЕННОГО ИСПОЛЬЗОВАНИЯ ЗЕМЕЛЬНЫХ УЧАСТКОВ И ОБЪЕКТОВ КАПИТАЛЬНОГО СТРОИТЕЛЬСТВА							
1	1.16	Ведение личного подсобного хозяйства на полевых участках	не подлежат установлению				
2	1.19	Сенокошение	не подлежат установлению				
3	1.20	Выпас сельскохозяйственных животных	не подлежат установлению				
4	3.1.1	Предоставление коммунальных услуг	не подлежат установлению				
5	11.0	Водные объекты	градостроительный регламент не устанавливается				
6	11.1	Общее пользование водными объектами	не подлежат установлению				
7	12.0.2	Благоустройство территории	действие градостроительного регламента не распространяется				
8	13.1	Ведение огородничества	100	4500	0%	не подлежат установлению	
УСЛОВНО РАЗРЕШЕННЫЕ ВИДЫ ИСПОЛЬЗОВАНИЯ ЗЕМЕЛЬНЫХ УЧАСТКОВ И ОБЪЕКТОВ КАПИТАЛЬНОГО СТРОИТЕЛЬСТВА							
9	1.15	Хранение и переработка сельскохозяйственной продукции	не подлежат установлению				3 метра
10	6.8	Связь	не подлежат установлению				3 метра

Ограничения использования земельных участков и объектов капитального строительства, устанавливаемые в соответствии с законодательством Российской Федерации, определяются пунктом 22 настоящих Правил.

5. Зона сельскохозяйственного производства – СХ2

№ п/п	Код ВРИ	Наименование ВРИ	Предельные (минимальные и (или) максимальные) размеры земельных участков, в том числе их площадь, м²		Максимальный процент застройки в границах земельного участка	Предельное количество этажей или предельная высота зданий, строений, сооружений	Минимальные отступы от границ земельных участков в целях определения мест допустимого размещения зданий, строений, сооружений, за пределами которых запрещено строительство зданий, строений, сооружений
			min	max			
ОСНОВНЫЕ ВИДЫ РАЗРЕШЕННОГО ИСПОЛЬЗОВАНИЯ ЗЕМЕЛЬНЫХ УЧАСТКОВ И ОБЪЕКТОВ КАПИТАЛЬНОГО СТРОИТЕЛЬСТВА							
1	1.15	Хранение и переработка сельскохозяйственной продукции	не подлежат установлению				3 метра
2	1.16	Ведение личного подсобного хозяйства на полевых участках	не подлежат установлению				
3	1.18	Обеспечение сельскохозяйственного производства	не подлежат установлению				3 метра
4	3.1.1	Предоставление коммунальных услуг	не подлежат установлению				
5	4.1	Деловое управление	не подлежат установлению		50%	не подлежит установлению	3 метра
6	4.4	Магазины	не подлежит установлению	5000	50%	не подлежит установлению	3 метра
7	4.9.1.1	Заправка транспортных средств	не подлежат установлению			1 этаж	3 метра
8	4.9.1.3	Автомобильные мойки	не подлежат установлению			1 этаж	3 метра
9	4.9.1.4	Ремонт автомобилей	не подлежат установлению			1 этаж	3 метра
10	6.9	Склады	не подлежат установлению		60%	не подлежит установлению	3 метра
11	6.9.1	Складские площадки	не подлежат установлению				
12	12.0.2	Благоустройство территории	действие градостроительного регламента не распространяется				
УСЛОВНО РАЗРЕШЕННЫЕ ВИДЫ ИСПОЛЬЗОВАНИЯ ЗЕМЕЛЬНЫХ УЧАСТКОВ И ОБЪЕКТОВ КАПИТАЛЬНОГО СТРОИТЕЛЬСТВА							
13	1.8	Скотоводство	не подлежат установлению				3 метра
14	6.4	Пищевая промышленность	не подлежат установлению				3 метра

№ п/п	Код ВРИ	Наименование ВРИ	Предельные (минимальные и (или) максимальные) размеры земельных участков, в том числе их площадь, м²		Максимальный процент застройки в границах земельного участка	Предельное количество этажей или предельная высота зданий, строений, сооружений	Минимальные отступы от границ земельных участков в целях определения мест допустимого размещения зданий, строений, сооружений, за пределами которых запрещено строительство зданий, строений, сооружений
			min	max			
15	6.8	Связь	не подлежат установлению				3 метра

Ограничения использования земельных участков и объектов капитального строительства, устанавливаемые в соответствии с законодательством Российской Федерации, определяются пунктом 22 настоящих Правил.

6. Зона животноводства – СХ3

№ п/п	Код ВРИ	Наименование ВРИ	Предельные (минимальные и (или) максимальные) размеры земельных участков, в том числе их площадь, м²		Максимальный процент застройки в границах земельного участка	Предельное количество этажей или предельная высота зданий, строений, сооружений	Минимальные отступы от границ земельных участков в целях определения мест допустимого размещения зданий, строений, сооружений, за пределами которых запрещено строительство зданий, строений, сооружений
			min	max			
ОСНОВНЫЕ ВИДЫ РАЗРЕШЕННОГО ИСПОЛЬЗОВАНИЯ ЗЕМЕЛЬНЫХ УЧАСТКОВ И ОБЪЕКТОВ КАПИТАЛЬНОГО СТРОИТЕЛЬСТВА							
1	1.8	Скотоводство	не подлежат установлению				3 метра
2	1.15	Хранение и переработка сельскохозяйственной продукции	не подлежат установлению				3 метра
3	1.18	Обеспечение сельскохозяйственного производства	не подлежат установлению				3 метра
4	1.19	Сенокошение	не подлежат установлению				

№ п/п	Код ВРИ	Наименование ВРИ	Предельные (минимальные и (или) максимальные) размеры земельных участков, в том числе их площадь, м²		Максимальный процент застройки в границах земельного участка	Предельное количество этажей или предельная высота зданий, строений, сооружений	Минимальные отступы от границ земельных участков в целях определения мест допустимого размещения зданий, строений, сооружений, за пределами которых запрещено строительство зданий, строений, сооружений
			min	max			
5	1.20	Выпас сельскохозяйственных животных	не подлежат установлению				
6	3.1.1	Предоставление коммунальных услуг	не подлежат установлению				
УСЛОВНО РАЗРЕШЕННЫЕ ВИДЫ ИСПОЛЬЗОВАНИЯ ЗЕМЕЛЬНЫХ УЧАСТКОВ И ОБЪЕКТОВ КАПИТАЛЬНОГО СТРОИТЕЛЬСТВА							
7	4.9.1.1	Заправка транспортных средств	не подлежат установлению			1 этаж	3 метра
8	6.9	Склады	не подлежат установлению		60%	не подлежит установлению	3 метра
9	6.9.1	Складские площадки	не подлежат установлению				

Ограничения использования земельных участков и объектов капитального строительства, устанавливаемые в соответствии с законодательством Российской Федерации, определяются пунктом 22 настоящих Правил.

7. Зона ритуальных объектов - СН1

№ п/п	Код ВРИ	Наименование ВРИ	Предельные (минимальные и (или) максимальные) размеры земельных участков, в том числе их площадь, м²		Максимальный процент застройки в границах земельного участка	Предельное количество этажей или предельная высота зданий, строений, сооружений	Минимальные отступы от границ земельных участков в целях определения мест допустимого размещения зданий, строений, сооружений, за пределами которых запрещено строительство зданий, строений, сооружений
			min	max			
ОСНОВНЫЕ ВИДЫ РАЗРЕШЕННОГО ИСПОЛЬЗОВАНИЯ ЗЕМЕЛЬНЫХ УЧАСТКОВ И ОБЪЕКТОВ КАПИТАЛЬНОГО СТРОИТЕЛЬСТВА							

№ п/п	Код ВРИ	Наименование ВРИ	Предельные (минимальные и (или) максимальные) размеры земельных участков, в том числе их площадь, м²		Максимальный процент застройки в границах земельного участка	Предельное количество этажей или предельная высота зданий, строений, сооружений	Минимальные отступы от границ земельных участков в целях определения мест допустимого размещения зданий, строений, сооружений, за пределами которых запрещено строительство зданий, строений, сооружений
			min	max			
1	12.1	Ритуальная деятельность	не подлежит установлению	400000	не подлежат установлению		3 метра
2	12.0.2	Благоустройство территории	действие градостроительного регламента не распространяется				
3	3.1.1	Предоставление коммунальных услуг	не подлежат установлению				
УСЛОВНО РАЗРЕШЕННЫЕ ВИДЫ ИСПОЛЬЗОВАНИЯ ЗЕМЕЛЬНЫХ УЧАСТКОВ И ОБЪЕКТОВ КАПИТАЛЬНОГО СТРОИТЕЛЬСТВА							
4	Не установлены						

Ограничения использования земельных участков и объектов капитального строительства, устанавливаемые в соответствии с законодательством Российской Федерации, определяются пунктом 22 настоящих Правил.

22. Ограничения использования земельных участков и объектов капитального строительства, устанавливаемые в соответствии с законодательством Российской Федерации

1. На территории Староникольского сельского поселения Хохольского муниципального района Воронежской области располагаются следующие зоны с особыми условиями использования территории:

1) защитная зона объекта культурного наследия;

2) охранная зона объектов электроэнергетики (объектов электросетевого хозяйства и объектов по производству электрической энергии);

3) охранная зона трубопроводов (газопроводов, нефтепроводов и нефтепродуктопроводов, аммиакопроводов);

4) охранная зона линий и сооружений связи;

5) водоохранная (рыбоохранная) зона;

6) прибрежная защитная полоса;

7) зоны санитарной охраны источников питьевого и хозяйственно-бытового водоснабжения, а также устанавливаемые в случаях, предусмотренных Водным кодексом Российской Федерации, в отношении подземных водных объектов зоны специальной охраны;

8) санитарно-защитная зона;

9) охранная зона пунктов государственной геодезической сети, государственной нивелирной сети и государственной гравиметрической сети;

10) зона минимальных расстояний до магистральных или промышленных трубопроводов (газопроводов, нефтепроводов и нефтепродуктопроводов, аммиакопроводов).

2. Ограничения для зон с особыми условиями использования территории установлены в соответствии с действующими нормативами.

№ п/п	Вид зоны	Ограничения в использовании земельных участков и объектов капитального строительства	Основания установления ограничений
1	Защитная зона объекта культурного наследия	Запрещается строительство объектов капитального строительства и их реконструкция, связанная с изменением их параметров (высоты, количества этажей, площади), за исключением строительства и реконструкции линейных объектов.	Приказ управления по охране объектов культурного наследия Воронежской области от 28.11.2019 № 71-01-07/326 «Об утверждении графического описания местоположения границ (с перечнем координат характерных точек этих границ)

			защитных зон объектов культурного наследия, расположенных на территории Воронежской области»
2	Охранная зона объектов электроэнергетики (объектов электросетевого хозяйства и объектов по производству электрической энергии)	1. В охранных зонах объектов электросетевого хозяйства, размещенных на земельных участках, запрещается осуществлять любые действия, которые могут нарушить безопасную работу объектов электросетевого хозяйства, в том числе привести к их повреждению или уничтожению, и (или) повлечь причинение вреда жизни, здоровью граждан и имуществу физических или юридических лиц, а также повлечь нанесение экологического ущерба и возникновение пожаров, в том числе: - набрасывать на провода и опоры воздушных линий электропередачи посторонние предметы, а также подниматься на опоры воздушных линий электропередачи; - размещать любые объекты и предметы (материалы) в пределах созданных в соответствии с требованиями нормативно-технических документов проходов и подъездов для доступа к объектам электросетевого хозяйства, а также проводить любые работы и возводить сооружения, которые могут препятствовать доступу к объектам электросетевого хозяйства, без создания необходимых для такого доступа проходов и подъездов; - находиться в пределах огороженной территории и помещениях распределительных устройств и подстанций, открывать двери и люки распределительных устройств и подстанций, производить переключения и подключения в электрических сетях (указанное требование не распространяется на работников, занятых выполнением разрешённых в установленном порядке работ), разводить огонь в пределах охранных зон вводных и распределительных устройств, подстанций, воздушных линий электропередачи, а также в охранных зонах кабельных линий электропередачи; - размещать свалки; - производить работы ударными механизмами, сбрасывать тяжести массой свыше 5 тонн, производить сброс и слив едких и коррозионных веществ и горюче-смазочных материалов (в охранных зонах подземных кабельных линий электропередачи).	Постановление Правительства Российской Федерации от 24.02.2009 № 160 «О порядке установления охранных зон объектов электросетевого хозяйства и особых условий использования земельных участков, расположенных в границах таких зон» Постановление Правительства Российской Федерации от 18.11.2013 № 1033 «О порядке установления охранных зон объектов по производству электрической энергии и особых условий использования земельных участков, расположенных в границах таких зон»

		2. Для объектов электросетевого хозяйства напряжением свыше 1000 вольт, помимо действий, предусмотренных пунктом 1, запрещается: - складировать или размещать хранилища любых, в том числе горюче-смазочных материалов; - размещать детские и спортивные площадки, стадионы, рынки, торговые точки, полевые станы, загоны для скота, гаражи и стоянки всех видов машин и механизмов, проводить любые мероприятия, связанные с большим скоплением людей, не занятых выполнением разрешённых в установленном порядке работ (в охранных зонах воздушных линий электропередачи); - использовать (запускать) любые летательные аппараты, в том числе воздушных змеев, спортивные модели летательных аппаратов (в охранных зонах воздушных линий электропередачи); - бросать якоря с судов и осуществлять их проход с отданными якорями, цепями, лотами, волокушами и тралами (в охранных зонах подводных кабельных линий электропередачи); - осуществлять проход судов с поднятыми стрелами кранов и других механизмов (в охранных зонах воздушных линий электропередачи). 3. Без письменного решения о согласовании сетевой организации запрещается: - строительство, капитальный ремонт, реконструкция или снос зданий и сооружений; - горные, взрывные, мелиоративные работы, в том числе связанные с временным затоплением земель; - посадка и вырубка деревьев и кустарников; - дноуглубительные, землечерпальные и погрузочно-разгрузочные работы, добыча рыбы, других водных животных и растений придонными орудиями лова, устройство водопоев, колка и заготовка льда (в охранных зонах подводных кабельных линий электропередачи); - проход судов, у которых расстояние по вертикали от верхнего крайнего габарита с грузом или без груза до нижней точки провеса проводов переходов воздушных линий электропередачи через водоёмы менее минимально допустимого расстояния, в том числе с	

		учётом максимального уровня подъёма воды при паводке; - проезд машин и механизмов, имеющих общую высоту с грузом или без груза от поверхности дороги более 4,5 метра (в охранных зонах воздушных линий электропередачи); - земляные работы на глубине более 0,3 метра (на вспахиваемых землях на глубине более 0,45 метра), а также планировка грунта (в охранных зонах подземных кабельных линий электропередачи); - полив сельскохозяйственных культур в случае, если высота струи воды может составить свыше 3 метров (в охранных зонах воздушных линий электропередачи); - полевые сельскохозяйственные работы с применением сельскохозяйственных машин и оборудования высотой более 4 метров (в охранных зонах воздушных линий электропередачи) или полевые сельскохозяйственные работы, связанные с вспашкой земли (в охранных зонах кабельных линий электропередачи). 4. Для объектов электросетевого хозяйства напряжением до 1000 вольт, помимо действий, предусмотренных пунктом 3, без письменного решения о согласовании сетевых организаций запрещается: - размещать детские и спортивные площадки, стадионы, рынки, торговые точки, полевые станы, загоны для скота, гаражи и стоянки всех видов машин и механизмов, садовые, огородные земельные участки и иные объекты недвижимости, расположенные в границах территории ведения гражданами садоводства или огородничества для собственных нужд объекты жилищного строительства, в том числе индивидуального (в охранных зонах воздушных линий электропередачи); - складировать или размещать хранилища любых, в том числе горюче-смазочных материалов; - устраивать причалы для стоянки судов, барж и плавучих кранов, бросать якоря с судов и осуществлять их проход с отданными якорями, цепями, лотами, волокушами и тралами (в охранных зонах подводных кабельных линий электропередачи). 5. В охранных зонах объектов по производству электрической энергии запрещается осуществлять действия, которые могут	

		нарушить безопасную работу объектов, в том числе привести к их повреждению или уничтожению и (или) повлечь причинение вреда жизни, здоровью граждан и имуществу физических или юридических лиц, а также нанесение вреда окружающей среде и возникновение пожаров и чрезвычайных ситуаций, а именно: - убирать, перемещать, засыпать и повреждать предупреждающие знаки; - размещать кладбища, скотомогильники, захоронения отходов производства и потребления, радиоактивных, химических, взрывчатых, токсичных, отравляющих и ядовитых веществ; - производить сброс и слив едких и коррозионных веществ, в том числе растворов кислот, щелочей и солей, а также горюче-смазочных материалов; - разводить огонь и размещать какие-либо открытые или закрытые источники огня; - проводить работы, размещать объекты и предметы, возводить сооружения, которые могут препятствовать доступу к объектам, без создания необходимых для такого доступа проходов и подъездов; - производить работы ударными механизмами, сбрасывать тяжести массой свыше 5 тонн; - складировать любые материалы, в том числе взрывоопасные, пожароопасные и горюче-смазочные. 6. Без письменного согласования владельцев объектов по производству электрической энергии запрещается: - размещать детские и спортивные площадки, стадионы, рынки, торговые точки, полевые станы, загоны для скота, гаражи и стоянки всех видов машин и механизмов; - проводить любые мероприятия, связанные с пребыванием людей, не занятых выполнением работ, разрешенных в установленном порядке; - осуществлять горные, взрывные, мелиоративные работы, в том числе связанные с временным затоплением земель.	
3	Охранная зона трубопроводов (газопроводов, нефтепроводов и	1. В охранных зонах трубопроводов запрещается производить всякого рода действия, могущие нарушить нормальную эксплуатацию трубопроводов либо привести к их повреждению, в частности:	Федеральный закон от 31.03.1999 № 69-ФЗ «О газоснабжении в Российской Федерации» «Правила охраны магистральных

	нефтепродуктопроводов, аммиакопроводов)	- перемещать, засыпать и ломать опознавательные и сигнальные знаки, контрольно - измерительные пункты; - открывать люки, калитки и двери необслуживаемых усилительных пунктов кабельной связи, ограждений узлов линейной арматуры, станций катодной и дренажной защиты, линейных и смотровых колодцев и других линейных устройств, открывать и закрывать краны и задвижки, отключать или включать средства связи, энергоснабжения и телемеханики трубопроводов; - устраивать всякого рода свалки, выливать растворы кислот, солей и щелочей; - разрушать берегоукрепительные сооружения, водопропускные устройства, земляные и иные сооружения (устройства), предохраняющие трубопроводы от разрушения, а прилегающую территорию и окружающую местность - от аварийного разлива транспортируемой продукции; - бросать якоря, проходить с отданными якорями, цепями, лотами, волокушами и тралами, производить дноуглубительные и землечерпальные работы; - разводить огонь и размещать какие-либо открытые или закрытые источники огня. 2. В охранных зонах трубопроводов без письменного разрешения предприятий трубопроводного транспорта запрещается: - возводить любые постройки и сооружения; на расстоянии ближе 1000 м от оси аммиакопровода запрещается: строить коллективные сады с жилыми домами, устраивать массовые спортивные соревнования, соревнования с участием зрителей, купания, массовый отдых людей, любительское рыболовство, расположение временных полевых жилищ и станов любого назначения, загоны для скота; - высаживать деревья и кустарники всех видов, складировать корма, удобрения, материалы, сено и солому, располагать коновязи, содержать скот, выделять рыбопромысловые участки, производить добычу рыбы, а также водных животных и растений, устраивать водопои, производить колку и заготовку льда; - сооружать проезды и переезды через трассы трубопроводов, устраивать стоянки автомобильного транспорта, тракторов и	трубопроводов», утвержденные Минтопэнерго РФ 29.04.1992, Постановлением Госгортехнадзора РФ от 22.04.1992 № 9 Постановление Госгортехнадзора РФ от 23.11.1994 № 61 «О распространении «Правил охраны магистральных трубопроводов» на магистральные аммиакопроводы» Постановление Правительства Российской Федерации от 08.09.2017 № 1083 «Об утверждении Правил охраны магистральных газопроводов и о внесении изменений в Положение о представлении в федеральный орган исполнительной власти (его территориальные органы), уполномоченный Правительством Российской Федерации на осуществление государственного кадастрового учета, государственной регистрации прав, ведение Единого государственного реестра недвижимости и предоставление сведений, содержащихся в Едином государственном реестре недвижимости, федеральными органами исполнительной власти, органами государственной власти субъектов Российской Федерации и органами местного самоуправления дополнительных сведений, воспроизводимых на публичных кадастровых картах» Постановление Правительства Российской Федерации от 20.11.2000 № 878 «Об утверждении Правил охраны газораспределительных сетей»

		механизмов, размещать сады и огороды; - производить мелиоративные земляные работы, сооружать оросительные и осушительные системы; - производить всякого рода открытые и подземные, горные, строительные, монтажные и взрывные работы, планировку грунта. 3. В охранных зонах магистральных газопроводов запрещается: - перемещать, засыпать, повреждать и разрушать контрольно-измерительные и контрольно-диагностические пункты, предупредительные надписи, опознавательные и сигнальные знаки местонахождения магистральных газопроводов; - открывать двери и люки необслуживаемых усилительных пунктов на кабельных линиях связи, калитки ограждений узлов линейной арматуры, двери установок электрохимической защиты, люки линейных и смотровых колодцев, открывать и закрывать краны, задвижки, отключать и включать средства связи, энергоснабжения, устройства телемеханики магистральных газопроводов; - устраивать свалки, осуществлять сброс и слив едких и коррозионно-агрессивных веществ и горюче-смазочных материалов; - складировать любые материалы, в том числе горюче-смазочные, или размещать хранилища любых материалов; - повреждать берегозащитные, водовыпускные сооружения, земляные и иные сооружения (устройства), предохраняющие магистральный газопровод от разрушения; - осуществлять постановку судов и плавучих объектов на якорь, добычу морских млекопитающих, рыболовство придонными орудиями добычи (вылова) водных биологических ресурсов, плавание с вытравленной якорь-цепью; - проводить дноуглубительные и другие работы, связанные с изменением дна и берегов водных объектов, за исключением работ, необходимых для технического обслуживания объекта магистрального газопровода; - проводить работы с использованием ударно-импульсных устройств и вспомогательных механизмов, сбрасывать грузы; - осуществлять рекреационную деятельность (кроме деятельности по размещению туристских стоянок), разводить костры и размещать источники огня;	

		- огораживать и перегораживать охранные зоны; - размещать какие-либо здания, строения, сооружения, не относящиеся к объектам, указанным в пункте 2 Правил, за исключением объектов, указанных в подпунктах «д» – «к» и «м» пункта 6 Правил, утвержденных Постановлением Правительства РФ от 08.09.2017 № 1083; - осуществлять несанкционированное подключение (присоединение) к магистральному газопроводу. 4. В охранных зонах магистральных газопроводов без письменного разрешения собственника магистрального газопровода или организации, эксплуатирующей магистральный газопровод не допускается: - проведение горных, взрывных, строительных, монтажных, мелиоративных работ, в том числе работ, связанных с затоплением земель; - осуществление посадки и вырубки деревьев и кустарников; - проведение погрузочно-разгрузочных работ, устройство водопоев скота, колка и заготовка льда; - проведение земляных работ на глубине более чем 0,3 метра, планировка грунта; - сооружение запруд на реках и ручьях; - складирование кормов, удобрений, сена, соломы, размещение полевых станов и загонов для скота; - размещение туристских стоянок; - размещение гаражей, стоянок и парковок транспортных средств; - сооружение переездов через магистральные газопроводы; - прокладка инженерных коммуникаций; - проведение инженерных изысканий, связанных с бурением скважин и устройством шурфов; - устройство причалов для судов и пляжей; - проведение работ на объектах транспортной инфраструктуры, находящихся на территории охранной зоны; - проведение работ, связанных с временным затоплением земель, не относящихся к землям сельскохозяйственного назначения. 5. В границах охранной зоны газораспределительных сетей	

		запрещается: - строить объекты жилищно-гражданского и производственного назначения; - сносить и реконструировать мосты, коллекторы, автомобильные и железные дороги с расположенными на них газораспределительными сетями без предварительного выноса этих газопроводов по согласованию с эксплуатационными организациями; - разрушать берегоукрепительные сооружения, водопропускные устройства, земляные и иные сооружения, предохраняющие газораспределительные сети от разрушений; - перемещать, повреждать, засыпать и уничтожать опознавательные знаки, контрольно-измерительные пункты и другие устройства газораспределительных сетей; - устраивать свалки и склады, разливать растворы кислот, солей, щелочей и других химически активных веществ; - огораживать и перегораживать охранные зоны, препятствовать доступу персонала эксплуатационных организаций к газораспределительным сетям, проведению обслуживания и устранению повреждений газораспределительных сетей; - разводить огонь и размещать источники огня; - рыть погреба, копать и обрабатывать почву сельскохозяйственными и мелиоративными орудиями и механизмами на глубину более 0,3 метра; - открывать калитки и двери газорегуляторных пунктов, станций катодной и дренажной защиты, люки подземных колодцев, включать или отключать электроснабжение средств связи, освещения и систем телемеханики; - набрасывать, приставлять и привязывать к опорам и надземным газопроводам, ограждениям и зданиям газораспределительных сетей посторонние предметы, лестницы, влезать на них; - самовольно подключаться к газораспределительным сетям.	
4	Охранная зона линий и сооружений связи	В пределах охранной зоны подземной кабельной линии связи или линии радиофикации запрещается: - раскопка грунта при помощи ударных инструментов (ломов, кирк, клиньев и пневматических инструментов);	Постановление Правительства Российской Федерации от 09.06.1995 № 578 «Об утверждении Правил охраны линий и сооружений связи Российской Федерации»

		- разработка мерзлого грунта с применением ударных механизмов. Без письменного согласия и присутствия представителей предприятий, эксплуатирующих линии связи и линии радиофикации, запрещается: - осуществлять всякого рода строительные, монтажные и взрывные работы, планировку грунта землеройными механизмами (за исключением зон песчаных барханов) и земляные работы (за исключением вспашки на глубину не более 0,3 метра); - производить геолого-съемочные, поисковые, геодезические и другие изыскательские работы, которые связаны с бурением скважин, шурфованием, взятием проб грунта, осуществлением взрывных работ; - производить посадку деревьев, располагать полевые станы, содержать скот, складировать материалы, корма и удобрения, жечь костры, устраивать стрельбища; - устраивать проезды и стоянки автотранспорта, тракторов и механизмов, провозить негабаритные грузы под проводами воздушных линий связи и линий радиофикации, строить каналы (арыки), устраивать заграждения и другие препятствия; - устраивать причалы для стоянки судов, барж и плавучих кранов, производить погрузочно-разгрузочные, подводно-технические, дноуглубительные и землечерпательные работы, выделять рыбопромысловые участки, производить добычу рыбы, других водных животных, а также водных растений придонными орудиями лова, устраивать водопои, производить колку и заготовку льда. Судам и другим плавучим средствам запрещается бросать якоря, проходить с отданными якорями, цепями, лотами, волокушами и тралами; - производить строительство и реконструкцию линий электропередач, радиостанций и других объектов, излучающих электромагнитную энергию и оказывающих опасное воздействие на линии связи и линии радиофикации; - производить защиту подземных коммуникаций от коррозии без учета проходящих подземных кабельных линий связи. Запрещается производить всякого рода действия, которые могут	

		нарушить нормальную работу линий связи и линий радиофикации, в частности: - производить снос и реконструкцию зданий и мостов, осуществлять переустройство коллекторов, туннелей метрополитена и железных дорог, где проложены кабели связи, установлены столбы воздушных линий связи и линий радиофикации, размещены технические сооружения радиорелейных станций, кабельные ящики и распределительные коробки, без предварительного выноса заказчиками (застройщиками) линий и сооружений связи, линий и сооружений радиофикации по согласованию с предприятиями, в ведении которых находятся эти линии и сооружения; - производить засыпку трасс подземных кабельных линий связи, устраивать на этих трассах временные склады, стоки химически активных веществ и свалки промышленных, бытовых и прочих отходов, ломать замерные, сигнальные, предупредительные знаки и телефонные колодцы; - открывать двери и люки необслуживаемых усилительных и регенерационных пунктов (наземных и подземных) и радиорелейных станций, кабельных колодцев телефонной канализации, распределительных шкафов и кабельных ящиков, а также подключаться к линиям связи (за исключением лиц, обслуживающих эти линии); - огораживать трассы линий связи, препятствуя свободному доступу к ним технического персонала; - самовольно подключаться к абонентской телефонной линии и линии радиофикации в целях пользования услугами связи; - совершать иные действия, которые могут причинить повреждения сооружениям связи и радиофикации (повреждать опоры и арматуру воздушных линий связи, обрывать провода, набрасывать на них посторонние предметы и другое).	
5	Водоохранная зона	В границах водоохраной зоны запрещается: - использование сточных вод в целях регулирования плодородия почв; - размещение кладбищ, скотомогильников, объектов размещения отходов производства и потребления, химических, взрывчатых, токсичных, отравляющих и ядовитых веществ, пунктов захоронения радиоактивных отходов;	Водный кодекс Российской Федерации

		- осуществление авиационных мер по борьбе с вредными организмами; - движение и стоянка транспортных средств (кроме специальных транспортных средств), за исключением их движения по дорогам и стоянки на дорогах и в специально оборудованных местах, имеющих твердое покрытие; - строительство и реконструкция автозаправочных станций, складов горюче-смазочных материалов (за исключением случаев, если автозаправочные станции, склады горюче-смазочных материалов размещены на территориях портов, инфраструктуры внутренних водных путей, в том числе баз (сооружений) для стоянки маломерных судов, объектов органов федеральной службы безопасности), станций технического обслуживания, используемых для технического осмотра и ремонта транспортных средств, осуществление мойки транспортных средств; - размещение специализированных хранилищ пестицидов и агрохимикатов, применение пестицидов и агрохимикатов; - сброс сточных, в том числе дренажных, вод; - разведка и добыча общераспространенных полезных ископаемых (за исключением случаев, если разведка и добыча общераспространенных полезных ископаемых осуществляются пользователями недр, осуществляющими разведку и добычу иных видов полезных ископаемых, в границах предоставленных им в соответствии с законодательством Российской Федерации о недрах горных отводов и (или) геологических отводов на основании утвержденного технического проекта в соответствии со ст. 19.1 Закона Российской Федерации от 21 февраля 1992 года № 2395-1 «О недрах»).	
6	Прибрежная защитная полоса	В границах прибрежных защитных полос запрещается: - использование сточных вод в целях регулирования плодородия почв; - размещение кладбищ, скотомогильников, объектов размещения отходов производства и потребления, химических, взрывчатых, токсичных, отравляющих и ядовитых веществ, пунктов захоронения радиоактивных отходов; - осуществление авиационных мер по борьбе с вредными организмами;	Водный кодекс Российской Федерации

		- движение и стоянка транспортных средств (кроме специальных транспортных средств), за исключением их движения по дорогам и стоянки на дорогах и в специально оборудованных местах, имеющих твердое покрытие; - строительство и реконструкция автозаправочных станций, складов горюче-смазочных материалов (за исключением случаев, если автозаправочные станции, склады горюче-смазочных материалов размещены на территориях портов, инфраструктуры внутренних водных путей, в том числе баз (сооружений) для стоянки маломерных судов, объектов органов федеральной службы безопасности), станций технического обслуживания, используемых для технического осмотра и ремонта транспортных средств, осуществление мойки транспортных средств; - размещение специализированных хранилищ пестицидов и агрохимикатов, применение пестицидов и агрохимикатов; - сброс сточных, в том числе дренажных, вод; - разведка и добыча общераспространенных полезных ископаемых (за исключением случаев, если разведка и добыча общераспространенных полезных ископаемых осуществляются пользователями недр, осуществляющими разведку и добычу иных видов полезных ископаемых, в границах предоставленных им в соответствии с законодательством Российской Федерации о недрах горных отводов и (или) геологических отводов на основании утвержденного технического проекта в соответствии со ст. 19.1 Закона Российской Федерации от 21 февраля 1992 года № 2395-1 «О недрах»); - распашка земель; - размещение отвалов размываемых грунтов; - выпас сельскохозяйственных животных и организация для них летних лагерей, ванн.	
7	Зоны санитарной охраны источников питьевого и хозяйственно-бытового водоснабжения, а также устанавливаемые в случаях, предусмотренных Водным кодексом	В зоне санитарной охраны источников питьевого и хозяйственно-бытового водоснабжения запрещается сброс сточных, в том числе дренажных, вод. На территории зоны санитарной охраны подземных источников водоснабжения: 1. В первом поясе не допускается: - посадка высокоствольных деревьев;	Водный кодекс Российской Федерации СанПиН 2.1.4.1110-02 «Зоны санитарной охраны источников водоснабжения и водопроводов питьевого назначения»

	Российской Федерации, в отношении подземных водных объектов зоны специальной охраны	- все виды строительства, не имеющие непосредственного отношения к эксплуатации, реконструкции и расширению водопроводных сооружений, в том числе прокладка трубопроводов различного назначения; - размещение жилых и хозяйственно-бытовых зданий; - проживание людей; - применение ядохимикатов и удобрений. 2. Во втором поясе запрещено: - закачка отработанных вод в подземные горизонты, подземное складирование твёрдых отходов и разработка недр земли; - размещение кладбищ, скотомогильников, полей ассенизации, полей фильтрации, навозохранилищ, силосных траншей, животноводческих и птицеводческих предприятий и других объектов, обусловливающих опасность микробного загрязнения подземных вод; - применение удобрений и ядохимикатов; - рубка леса главного пользования и реконструкции; - размещение складов горюче-смазочных материалов, ядохимикатов и минеральных удобрений, накопителей промстоков, шламохранилищ и других объектов, обусловливающих опасность химического загрязнения подземных вод. Бурение новых скважин и новое строительство, связанное с нарушением почвенного покрова, производится при обязательном согласовании с центром государственного санитарно-эпидемиологического надзора. 3. В третьем поясе запрещено: - закачка отработанных вод в подземные горизонты, подземное складирование твёрдых отходов и разработка недр земли; - размещение складов горюче-смазочных материалов, ядохимикатов и минеральных удобрений, накопителей промстоков, шламохранилищ и других объектов, обусловливающих опасность химического загрязнения подземных вод. Размещение таких объектов допускается в пределах третьего пояса зоны санитарной охраны только при использовании защищённых подземных вод, при условии выполнения специальных мероприятий по защите	

		водоносного горизонта от загрязнения при наличии санитарно-эпидемиологического заключения центра государственного санитарно-эпидемиологического надзора, выданного с учётом заключения органов геологического контроля. Бурение новых скважин и новое строительство, связанное с нарушением почвенного покрова, производится при обязательном согласовании с центром государственного санитарно-эпидемиологического надзора. На территории зоны санитарной охраны поверхностных источников водоснабжения: 1. В первом поясе не допускается: - посадка высокоствольных деревьев; - все виды строительства, не имеющие непосредственного отношения к эксплуатации, реконструкции и расширению водопроводных сооружений, в том числе прокладка трубопроводов различного назначения; - размещение жилых и хозяйственно-бытовых зданий; - проживание людей; - применение ядохимикатов и удобрений; - спуск любых сточных вод, в том числе сточных вод водного транспорта; - купание, стирка белья, водопой скота и другие виды водопользования, оказывающие влияние на качество воды. 2. Во втором поясе не допускается: - рубка леса главного пользования и реконструкции, а также закрепление за лесозаготовительными предприятиями древесины на корню и лесосечного фонда долгосрочного пользования (допускается только рубки ухода и санитарные рубки леса); - расположение стойбищ и выпас скота, а также всякое другое использование водоема и земельных участков, лесных угодий в пределах прибрежной полосы шириной не менее 500 м, которое может привести к ухудшению качества или уменьшению количества воды источника водоснабжения; - отведение сточных вод в зоне водосбора источника водоснабжения, включая его притоки, не отвечающих	

		гигиеническим требованиям к охране поверхностных вод; - размещение кладбищ, скотомогильников, полей ассенизации, полей фильтрации, навозохранилищ, силосных траншей, животноводческих и птицеводческих предприятий и других объектов, обусловливающих опасность микробного загрязнения подземных вод; - применение удобрений и ядохимикатов; - рубка леса главного пользования и реконструкции; - сброс промышленных, сельскохозяйственных, городских и ливневых сточных вод, содержание в которых химических веществ и микроорганизмов превышает установленные санитарными правилами гигиенические нормативы качества воды (с учетом Определения Верховного Суда РФ от 25.09.2014 № АПЛ14-393); - размещение складов горюче-смазочных материалов, ядохимикатов и минеральных удобрений, накопителей промстоков, шламохранилищ и других объектов, обусловливающих опасность химического загрязнения подземных вод. Регулирование отведения территории для нового строительства жилых, промышленных и сельскохозяйственных объектов, а также согласование изменений технологий действующих предприятий, связанных с повышением степени опасности загрязнения сточными водами источника водоснабжения производится при согласовании с центром государственного санитарно-эпидемиологического надзора. Все работы, в том числе добыча песка, гравия, донноуглубительные, в пределах акватории зоны санитарной охраны допускаются по согласованию с центром государственного санитарно - эпидемиологического надзора лишь при обосновании гидрологическими расчетами отсутствия ухудшения качества воды в створе водозабора. Использование химических методов борьбы с эвтрофикацией водоемов допускается при условии применения препаратов, имеющих положительное санитарно - эпидемиологическое заключение государственной санитарно - эпидемиологической службы Российской Федерации. Использование источников водоснабжения в пределах второго	

		пояса зоны санитарной охраны для купания, туризма, водного спорта и рыбной ловли допускается в установленных местах при условии соблюдения гигиенических требований к охране поверхностных вод, а также гигиенических требований к зонам рекреации водных объектов. 3. В третьем поясе не допускается отведение сточных вод в зоне водосбора источника водоснабжения, включая его притоки, не отвечающих гигиеническим требованиям к охране поверхностных вод. Регулирование отведения территории для нового строительства жилых, промышленных и сельскохозяйственных объектов, а также согласование изменений технологий действующих предприятий, связанных с повышением степени опасности загрязнения сточными водами источника водоснабжения производится при согласовании с центром государственного санитарно-эпидемиологического надзора. Все работы, в том числе добыча песка, гравия, донноуглубительные, в пределах акватории зоны санитарной охраны допускаются по согласованию с центром государственного санитарно - эпидемиологического надзора лишь при обосновании гидрологическими расчетами отсутствия ухудшения качества воды в створе водозабора. Использование химических методов борьбы с эвтрофикацией водоемов допускается при условии применения препаратов, имеющих положительное санитарно - эпидемиологическое заключение государственной санитарно - эпидемиологической службы Российской Федерации.	
8	Санитарно-защитная зона	В границах санитарно-защитной зоны не допускается использования земельных участков в целях: - размещения жилой застройки, объектов образовательного и медицинского назначения, спортивных сооружений открытого типа, организаций отдыха детей и их оздоровления, зон рекреационного назначения и для ведения садоводства; - размещения объектов для производства и хранения лекарственных средств, объектов пищевых отраслей промышленности, оптовых складов продовольственного сырья и пищевой продукции,	Постановление Правительства Российской Федерации от 03.03.2018 № 222 «Об утверждении Правил установления санитарно-защитных зон и использования земельных участков, расположенных в границах санитарно-защитных зон»

		комплексов водопроводных сооружений для подготовки и хранения питьевой воды, использования земельных участков в целях производства, хранения и переработки сельскохозяйственной продукции, предназначенной для дальнейшего использования в качестве пищевой продукции, если химическое, физическое и (или) биологическое воздействие объекта, в отношении которого установлена санитарно-защитная зона, приведет к нарушению качества и безопасности таких средств, сырья, воды и продукции в соответствии с установленными требованиями.	
9	Охранная зона пунктов государственной геодезической сети, государственной нивелирной сети и государственной гравиметрической сети	В пределах границ охранных зон пунктов запрещается использование земельных участков для осуществления видов деятельности, приводящих к повреждению или уничтожению наружных опознавательных знаков пунктов, нарушению неизменности местоположения их центров, уничтожению, перемещению, засыпке или повреждению составных частей пунктов. Также на земельных участках в границах охранных зон пунктов запрещается проведение работ, размещение объектов и предметов, которые могут препятствовать доступу к пунктам.	Постановление Правительства Российской Федерации от 21.08.2019 № 1080 «Об охранных зонах пунктов государственной геодезической сети, государственной нивелирной сети и государственной гравиметрической сети»
10	Зона минимальных расстояний до магистральных или промышленных трубопроводов (газопроводов, нефтепроводов и нефтепродуктопроводов, аммиакопроводов)	Перечень ограничений использования земельных участков в границах зоны минимальных расстояний до магистральных или промышленных трубопроводов определяется Правительством РФ в положении о данном виде зоны с особыми условиями использования территории.	

Приложение №1
к правилам землепользования и застройки
Староникольского сельского поселения
Хохольского муниципального района
Воронежской области

СВЕДЕНИЯ О ГРАНИЦАХ ТЕРРИТОРИАЛЬНЫХ ЗОН, СОДЕРЖАЩИЕ ГРАФИЧЕСКОЕ ОПИСАНИЕ МЕСТОПОЛОЖЕНИЯ ГРАНИЦ ТЕРРИТОРИАЛЬНЫХ ЗОН, ПЕРЕЧЕНЬ КООРДИНАТ ХАРАКТЕРНЫХ ТОЧЕК ГРАНИЦ ТЕРРИТОРИАЛЬНЫХ ЗОН СЕЛА СТАРОНИКОЛЬСКОЕ

ОПИСАНИЕ МЕСТОПОЛОЖЕНИЯ ГРАНИЦ

Зона застройки индивидуальными жилыми домами – Ж1

(наименование объекта, местоположение границ которого описано
(далее - объект)

Раздел 1

Сведения об объекте		
№ п/п	Характеристики объекта	Описание характеристик
1	2	3
1	Местоположение объекта	Воронежская область, Хохольский муниципальный район, Староникольское сельское поселение, село Староникольское
2	Площадь объекта ± величина погрешности определения площади (Р ± Дельта Р)	8940420+/-52326 м²
3	Иные характеристики объекта	-

Раздел 2

Сведения о местоположении границ объекта					
1. Система координат: МСК - 36, зона 1					
2. Сведения о характерных точках границ объекта					
Обозначение характерных точек границ	Координаты, м		Метод определения координат характерной точки	Средняя квадратическая погрешность положения характерной точки (Mt), м	Описание обозначения точки на местности (при наличии)
	X	Y			
1	2	3	4	5	6
1	491098.73	1263899.42	Картометрический	5.00	-
2	491112.66	1263915.16	Картометрический	5.00	-
3	491124.24	1263961.13	Картометрический	5.00	-
4	491132.08	1264007.07	Картометрический	5.00	-
5	491159.00	1264009.13	Картометрический	5.00	-
6	491178.43	1264052.82	Картометрический	5.00	-
7	491175.10	1264056.43	Картометрический	5.00	-
8	491177.83	1264063.06	Картометрический	5.00	-
9	491180.31	1264069.08	Картометрический	5.00	-
10	491187.38	1264070.85	Картометрический	5.00	-
11	491196.03	1264091.19	Картометрический	5.00	-
12	491207.50	1264217.95	Картометрический	5.00	-
13	490881.86	1264268.15	Картометрический	5.00	-
14	490651.87	1264319.27	Картометрический	5.00	-
15	490614.69	1264322.12	Картометрический	5.00	-
16	490654.66	1264168.02	Картометрический	5.00	-
17	490663.28	1264135.06	Картометрический	5.00	-
18	490728.87	1264106.75	Картометрический	5.00	-
19	490761.84	1264093.10	Картометрический	5.00	-
20	490804.51	1264081.64	Картометрический	5.00	-
21	490807.85	1264080.17	Аналитический	0.10	-
22	490883.65	1264063.52	Аналитический	0.10	-
23	490923.57	1264064.25	Картометрический	5.00	-
24	490935.12	1264062.66	Картометрический	5.00	-
25	490941.42	1263988.64	Картометрический	5.00	-
26	490903.44	1263986.47	Картометрический	5.00	-
27	490805.35	1263980.86	Картометрический	5.00	-
28	490763.91	1263978.14	Картометрический	5.00	-
29	490735.86	1263992.44	Картометрический	5.00	-
30	490586.36	1263978.51	Картометрический	5.00	-
31	490587.70	1263897.14	Картометрический	5.00	-
32	490588.43	1263885.12	Картометрический	5.00	-
33	490620.44	1263798.66	Картометрический	5.00	-
34	490841.62	1263815.06	Картометрический	5.00	-
35	490978.45	1263859.03	Картометрический	5.00	-

1	2	3	4	5	6
36	491040.96	1263884.35	Картометрический	5.00	-
37	491045.34	1263872.63	Картометрический	5.00	-
38	491073.03	1263882.22	Картометрический	5.00	-
1	491098.73	1263899.42	Картометрический	5.00	-
39	491314.73	1264514.06	Картометрический	1.00	-
40	491358.57	1264476.77	Картометрический	1.00	-
41	491367.30	1264469.35	Картометрический	1.00	-
42	491376.73	1264463.62	Картометрический	1.00	-
43	491379.88	1264463.76	Картометрический	1.00	-
44	491380.50	1264464.27	Картометрический	1.00	-
45	491502.95	1264676.96	Картометрический	1.00	-
46	491569.46	1264838.75	Картометрический	1.00	-
47	491576.12	1264874.22	Картометрический	1.00	-
48	491574.08	1264930.66	Аналитический	0.10	-
49	491606.91	1264939.39	Аналитический	0.10	-
50	491665.31	1264961.64	Картометрический	1.00	-
51	491678.05	1264978.65	Картометрический	1.00	-
52	491687.65	1265001.79	Картометрический	1.00	-
53	491780.92	1265272.67	Картометрический	5.00	-
54	491775.42	1265292.31	Картометрический	5.00	-
55	491678.59	1265347.64	Картометрический	1.00	-
56	491678.96	1265358.14	Картометрический	1.00	-
57	491712.32	1265365.69	Картометрический	1.00	-
58	491751.71	1265374.61	Картометрический	1.00	-
59	491706.65	1265402.84	Картометрический	1.00	-
60	491675.34	1265391.80	Картометрический	1.00	-
61	491682.58	1265435.60	Картометрический	1.00	-
62	491611.09	1265494.24	Картометрический	1.00	-
63	491606.20	1265491.88	Картометрический	1.00	-
64	491455.26	1265653.14	Картометрический	1.00	-
65	491419.21	1265674.38	Картометрический	1.00	-
66	491361.00	1265684.15	Картометрический	1.00	-
67	491298.44	1265721.29	Картометрический	1.00	-
68	491281.72	1265736.71	Картометрический	1.00	-
69	491197.66	1265822.07	Картометрический	1.00	-
70	491180.38	1265837.02	Картометрический	1.00	-
71	491096.92	1265875.38	Картометрический	1.00	-
72	491050.44	1265880.38	Картометрический	1.00	-
73	490829.78	1265883.71	Картометрический	1.00	-
74	490788.34	1265900.54	Картометрический	1.00	-
75	490744.21	1265941.23	Аналитический	0.10	-
76	490722.92	1265963.26	Аналитический	0.10	-
77	490679.39	1266009.49	Картометрический	5.00	-
78	490666.54	1266014.38	Картометрический	5.00	-
79	490646.09	1266018.72	Картометрический	1.00	-
80	490628.42	1266025.93	Картометрический	1.00	-
81	490610.22	1266037.87	Картометрический	1.00	-

1	2	3	4	5	6
82	490585.97	1266057.42	Картометрический	1.00	-
83	490571.88	1266073.56	Картометрический	1.00	-
84	490559.22	1266091.84	Картометрический	1.00	-
85	490548.54	1266114.03	Картометрический	1.00	-
86	490541.30	1266134.55	Картометрический	1.00	-
87	490534.42	1266168.40	Картометрический	1.00	-
88	490531.27	1266198.73	Картометрический	5.00	-
89	490523.74	1266233.01	Картометрический	5.00	-
90	490509.63	1266273.55	Картометрический	1.00	-
91	490498.91	1266290.34	Картометрический	1.00	-
92	490484.83	1266307.39	Картометрический	1.00	-
93	490472.78	1266331.06	Картометрический	1.00	-
94	490471.98	1266384.67	Картометрический	1.00	-
95	490468.91	1266493.62	Картометрический	1.00	-
96	490491.70	1266700.19	Картометрический	1.00	-
97	490500.49	1266698.11	Картометрический	1.00	-
98	490505.65	1266697.85	Картометрический	1.00	-
99	490518.78	1266706.24	Картометрический	1.00	-
100	490541.77	1266718.83	Картометрический	1.00	-
101	490543.65	1266726.50	Картометрический	1.00	-
102	490578.01	1266886.30	Картометрический	5.00	-
103	490590.97	1266929.98	Картометрический	5.00	-
104	490611.52	1267013.58	Картометрический	5.00	-
105	490619.66	1267132.85	Картометрический	5.00	-
106	490821.46	1267150.95	Картометрический	5.00	-
107	490827.03	1267201.70	Картометрический	5.00	-
108	490769.99	1267195.06	Картометрический	5.00	-
109	490637.98	1267254.96	Картометрический	1.00	-
110	490651.30	1267370.39	Аналитический	0.10	-
111	490643.01	1267370.21	Аналитический	0.10	-
112	490476.22	1267366.58	Аналитический	0.10	-
113	490433.79	1267387.41	Картометрический	1.00	-
114	490433.81	1267385.52	Картометрический	1.00	-
115	490439.10	1267354.48	Аналитический	0.10	-
116	490444.06	1267330.57	Аналитический	0.10	-
117	490452.42	1267332.50	Картометрический	1.00	-
118	490457.69	1267305.57	Картометрический	1.00	-
119	490461.35	1267276.23	Аналитический	0.10	-
120	490451.34	1267273.94	Аналитический	0.10	-
121	490419.53	1267266.67	Аналитический	0.10	-
122	490416.17	1267279.71	Аналитический	0.10	-
123	490409.30	1267312.27	Аналитический	0.10	-
124	490402.27	1267355.71	Аналитический	0.10	-
125	490405.46	1267401.39	Картометрический	1.00	-
126	490402.52	1267402.86	Картометрический	1.00	-
127	490401.53	1267403.08	Картометрический	1.00	-
128	490400.30	1267392.11	Картометрический	1.00	-
129	490399.24	1267378.33	Картометрический	1.00	-

1	2	3	4	5	6
130	490398.05	1267362.85	Картометрический	1.00	-
131	490396.95	1267350.72	Картометрический	1.00	-
132	490397.50	1267320.10	Картометрический	1.00	-
133	490403.69	1267266.40	Картометрический	1.00	-
134	490408.95	1267213.21	Картометрический	1.00	-
135	490409.48	1267206.92	Картометрический	1.00	-
136	490411.24	1267192.24	Картометрический	1.00	-
137	490413.98	1267172.09	Картометрический	1.00	-
138	490415.14	1267147.94	Картометрический	1.00	-
139	490396.81	1267146.33	Картометрический	1.00	-
140	490395.01	1267169.56	Картометрический	1.00	-
141	490392.39	1267189.83	Картометрический	1.00	-
142	490390.56	1267205.16	Картометрический	1.00	-
143	490390.02	1267211.54	Картометрический	1.00	-
144	490384.79	1267264.45	Картометрический	1.00	-
145	490378.53	1267318.84	Картометрический	1.00	-
146	490377.95	1267351.41	Картометрический	1.00	-
147	490379.12	1267364.50	Картометрический	1.00	-
148	490376.95	1267361.24	Аналитический	0.10	-
149	490338.91	1267356.89	Аналитический	0.10	-
150	490295.03	1267351.87	Аналитический	0.10	-
151	490265.12	1267415.00	Аналитический	0.10	-
152	490261.23	1267429.45	Аналитический	0.10	-
153	490260.03	1267441.39	Аналитический	0.10	-
154	490274.07	1267443.16	Аналитический	0.10	-
155	490379.40	1267455.54	Аналитический	0.10	-
156	490384.13	1267456.10	Аналитический	0.10	-
157	490387.31	1267456.30	Картометрический	1.00	-
158	490388.25	1267465.11	Картометрический	1.00	-
159	490399.57	1267576.03	Картометрический	1.00	-
160	490400.19	1267582.04	Картометрический	1.00	-
161	490407.29	1267657.74	Картометрический	1.00	-
162	490413.11	1267731.53	Картометрический	1.00	-
163	490417.95	1267786.29	Картометрический	1.00	-
164	490417.59	1267809.90	Картометрический	1.00	-
165	490412.77	1267848.57	Картометрический	1.00	-
166	490408.39	1267879.73	Картометрический	1.00	-
167	490403.28	1267928.22	Картометрический	1.00	-
168	490400.60	1267949.39	Картометрический	1.00	-
169	490397.47	1267988.34	Картометрический	1.00	-
170	490396.92	1268029.33	Картометрический	1.00	-
171	490398.89	1268067.06	Картометрический	1.00	-
172	490401.89	1268107.28	Картометрический	1.00	-
173	490405.02	1268141.09	Картометрический	1.00	-
174	490408.80	1268187.32	Картометрический	1.00	-
175	490411.15	1268217.21	Картометрический	1.00	-
176	490416.01	1268257.19	Картометрический	1.00	-
177	490421.86	1268296.18	Картометрический	1.00	-

1	2	3	4	5	6
178	490431.11	1268345.27	Картометрический	1.00	-
179	490453.19	1268414.41	Картометрический	1.00	-
180	490456.50	1268426.55	Картометрический	1.00	-
181	490459.91	1268437.99	Картометрический	1.00	-
182	490466.71	1268460.40	Картометрический	1.00	-
183	490476.71	1268495.78	Картометрический	1.00	-
184	490477.98	1268499.94	Картометрический	1.00	-
185	490479.81	1268506.03	Картометрический	1.00	-
186	490493.65	1268533.88	Картометрический	1.00	-
187	490504.65	1268555.72	Картометрический	1.00	-
188	490515.56	1268575.14	Картометрический	1.00	-
189	490527.57	1268597.55	Картометрический	1.00	-
190	490542.65	1268623.05	Картометрический	1.00	-
191	490558.10	1268648.32	Картометрический	1.00	-
192	490566.38	1268662.42	Картометрический	1.00	-
193	490579.00	1268689.15	Картометрический	1.00	-
194	490589.95	1268712.47	Картометрический	1.00	-
195	490593.46	1268723.51	Картометрический	1.00	-
196	490599.88	1268745.55	Картометрический	1.00	-
197	490613.72	1268804.28	Картометрический	1.00	-
198	490616.92	1268819.28	Картометрический	1.00	-
199	490630.24	1268879.12	Картометрический	1.00	-
200	490646.66	1268956.46	Картометрический	1.00	-
201	490660.13	1269001.17	Картометрический	1.00	-
202	490676.61	1269050.77	Картометрический	1.00	-
203	490682.76	1269068.11	Картометрический	1.00	-
204	490693.34	1269108.86	Картометрический	1.00	-
205	490699.83	1269142.29	Картометрический	1.00	-
206	490704.02	1269170.20	Картометрический	1.00	-
207	490709.24	1269209.30	Картометрический	1.00	-
208	490718.60	1269275.68	Картометрический	1.00	-
209	490734.75	1269362.53	Картометрический	1.00	-
210	490739.13	1269401.82	Картометрический	1.00	-
211	490729.73	1269425.82	Картометрический	1.00	-
212	490721.40	1269449.89	Картометрический	1.00	-
213	490717.29	1269467.21	Картометрический	1.00	-
214	490716.28	1269483.55	Картометрический	1.00	-
215	490711.98	1269534.77	Картометрический	1.00	-
216	490710.02	1269575.25	Картометрический	1.00	-
217	490706.04	1269603.71	Картометрический	1.00	-
218	490705.29	1269654.37	Картометрический	1.00	-
219	490715.75	1269748.59	Картометрический	1.00	-
220	490721.72	1269827.13	Картометрический	1.00	-
221	490730.58	1269931.73	Картометрический	1.00	-
222	490731.77	1269956.01	Картометрический	1.00	-
223	490731.69	1269972.76	Картометрический	1.00	-
224	490727.67	1270007.69	Картометрический	1.00	-
225	490714.75	1270094.80	Картометрический	1.00	-

1	2	3	4	5	6
226	490710.67	1270147.30	Картометрический	1.00	-
227	490713.97	1270180.72	Картометрический	1.00	-
228	490717.62	1270210.61	Картометрический	1.00	-
229	490722.70	1270268.79	Картометрический	1.00	-
230	490726.04	1270326.78	Картометрический	1.00	-
231	490715.71	1270367.69	Картометрический	1.00	-
232	490701.85	1270422.38	Картометрический	1.00	-
233	490696.78	1270441.30	Картометрический	1.00	-
234	490693.26	1270466.63	Картометрический	1.00	-
235	490693.00	1270469.71	Картометрический	1.00	-
236	490692.71	1270477.82	Картометрический	1.00	-
237	490692.94	1270479.93	Картометрический	1.00	-
238	490694.67	1270487.94	Картометрический	1.00	-
239	490696.74	1270494.58	Картометрический	1.00	-
240	490700.67	1270500.83	Картометрический	1.00	-
241	490700.81	1270501.04	Картометрический	1.00	-
242	490589.08	1270478.13	Картометрический	1.00	-
243	490522.15	1270491.66	Картометрический	1.00	-
244	490487.91	1270504.38	Картометрический	1.00	-
245	490399.05	1270516.50	Картометрический	1.00	-
246	490296.23	1270544.59	Картометрический	5.00	-
247	490289.90	1270434.86	Аналитический	0.10	-
248	490228.38	1270299.32	Картометрический	5.00	-
249	490237.97	1270137.53	Картометрический	5.00	-
250	490253.17	1270018.80	Картометрический	5.00	-
251	490363.21	1269902.07	Картометрический	1.00	-
252	490396.15	1269813.20	Картометрический	1.00	-
253	490368.28	1269766.15	Картометрический	1.00	-
254	490338.24	1269729.95	Картометрический	1.00	-
255	490291.90	1269677.47	Картометрический	1.00	-
256	490257.95	1269649.31	Картометрический	1.00	-
257	490243.18	1269627.15	Картометрический	5.00	-
258	490241.23	1269611.59	Картометрический	5.00	-
259	490268.53	1269532.95	Картометрический	1.00	-
260	490322.54	1269386.61	Картометрический	1.00	-
261	490338.56	1269343.02	Картометрический	5.00	-
262	490440.67	1269227.54	Картометрический	5.00	-
263	490401.87	1269142.77	Аналитический	0.10	-
264	490396.46	1269123.87	Аналитический	0.10	-
265	490388.79	1269085.09	Аналитический	0.10	-
266	490361.40	1268971.27	Картометрический	5.00	-
267	490313.62	1268848.20	Картометрический	5.00	-
268	490286.84	1268773.42	Картометрический	5.00	-
269	490228.92	1268686.41	Картометрический	1.00	-
270	490152.91	1268604.96	Картометрический	1.00	-
271	490056.81	1268601.72	Картометрический	1.00	-
272	490009.93	1268594.47	Картометрический	1.00	-
273	489956.36	1268582.70	Картометрический	1.00	-

1	2	3	4	5	6
274	489941.52	1268615.64	Картометрический	1.00	-
275	489714.57	1268486.96	Картометрический	1.00	-
276	489586.07	1268362.45	Картометрический	1.00	-
277	489438.03	1268458.01	Картометрический	1.00	-
278	489362.74	1268477.19	Картометрический	1.00	-
279	489268.63	1268467.78	Картометрический	1.00	-
280	489164.02	1268457.64	Картометрический	1.00	-
281	489139.41	1268460.54	Картометрический	1.00	-
282	489069.55	1268496.88	Картометрический	1.00	-
283	489074.25	1268513.39	Картометрический	1.00	-
284	488979.24	1268536.55	Картометрический	1.00	-
285	488809.66	1268520.99	Картометрический	1.00	-
286	488697.09	1268610.57	Картометрический	1.00	-
287	488590.67	1268476.47	Картометрический	1.00	-
288	488243.18	1268581.44	Картометрический	5.00	-
289	488252.95	1268667.95	Картометрический	5.00	-
290	488040.12	1268701.61	Картометрический	1.00	-
291	488031.07	1268689.30	Картометрический	1.00	-
292	487981.18	1268686.89	Картометрический	5.00	-
293	487965.34	1268677.57	Картометрический	5.00	-
294	487900.40	1268671.93	Картометрический	5.00	-
295	487824.74	1268656.70	Картометрический	5.00	-
296	487523.19	1268488.64	Картометрический	5.00	-
297	487513.32	1268417.99	Аналитический	0.10	-
298	487513.73	1268395.42	Аналитический	0.10	-
299	487514.59	1268364.76	Аналитический	0.10	-
300	487515.34	1268338.00	Аналитический	0.10	-
301	487522.99	1268337.95	Аналитический	0.10	-
302	487522.99	1268295.60	Аналитический	0.10	-
303	487515.37	1268269.94	Картометрический	5.00	-
304	487550.03	1268241.68	Картометрический	5.00	-
305	487553.75	1268243.78	Картометрический	5.00	-
306	487557.87	1268240.15	Аналитический	0.10	-
307	487562.19	1268236.35	Аналитический	0.10	-
308	487565.88	1268233.11	Картометрический	5.00	-
309	487565.10	1268229.88	Картометрический	5.00	-
310	487649.07	1268156.52	Картометрический	5.00	-
311	487779.29	1268039.96	Картометрический	5.00	-
312	487883.96	1267943.42	Картометрический	5.00	-
313	487886.08	1267943.32	Картометрический	5.00	-
314	487890.29	1267940.18	Картометрический	5.00	-
315	487890.55	1267937.86	Картометрический	5.00	-
316	487922.33	1267908.82	Картометрический	5.00	-
317	487944.03	1267904.11	Картометрический	5.00	-
318	487974.13	1267897.62	Картометрический	5.00	-
319	488011.06	1267889.65	Картометрический	1.00	-
320	488055.11	1267879.64	Картометрический	1.00	-
321	488231.30	1267839.62	Картометрический	1.00	-

1	2	3	4	5	6
322	488321.50	1267818.58	Картометрический	1.00	-
323	488381.73	1267974.78	Картометрический	1.00	-
324	488458.10	1267995.78	Картометрический	5.00	-
325	488474.03	1268007.72	Картометрический	5.00	-
326	488547.51	1268106.54	Картометрический	1.00	-
327	488596.37	1268165.90	Картометрический	1.00	-
328	488628.59	1268219.83	Картометрический	1.00	-
329	488645.67	1268241.91	Картометрический	1.00	-
330	488663.68	1268252.02	Картометрический	1.00	-
331	488746.59	1268278.11	Картометрический	1.00	-
332	488780.98	1268297.66	Картометрический	1.00	-
333	488809.21	1268317.20	Картометрический	1.00	-
334	488830.56	1268328.13	Картометрический	1.00	-
335	488850.06	1268329.05	Картометрический	1.00	-
336	488876.68	1268323.64	Картометрический	1.00	-
337	489078.18	1268217.76	Картометрический	1.00	-
338	489106.76	1268249.93	Картометрический	1.00	-
339	489175.88	1268225.26	Картометрический	1.00	-
340	489099.50	1268106.54	Картометрический	1.00	-
341	489128.82	1268053.33	Картометрический	1.00	-
342	489120.86	1268039.57	Картометрический	1.00	-
343	489135.34	1268012.43	Картометрический	1.00	-
344	489111.81	1267950.89	Картометрический	1.00	-
345	489038.69	1267654.81	Картометрический	1.00	-
346	489113.55	1267647.67	Картометрический	1.00	-
347	489129.55	1267668.55	Картометрический	1.00	-
348	489146.91	1267691.13	Картометрический	1.00	-
349	489158.14	1267702.12	Картометрический	1.00	-
350	489192.58	1267726.15	Картометрический	1.00	-
351	489265.01	1267760.62	Картометрический	1.00	-
352	489363.46	1267800.69	Картометрический	1.00	-
353	489362.28	1267813.66	Картометрический	1.00	-
354	489372.50	1267815.63	Картометрический	1.00	-
355	489376.43	1267806.00	Картометрический	1.00	-
356	489427.24	1267821.53	Картометрический	1.00	-
357	489427.53	1267826.05	Картометрический	1.00	-
358	489432.84	1267828.01	Картометрический	1.00	-
359	489434.71	1267823.98	Картометрический	1.00	-
360	489539.14	1267857.48	Картометрический	1.00	-
361	489558.92	1267862.80	Картометрический	1.00	-
362	489564.96	1267864.69	Картометрический	1.00	-
363	489579.95	1267870.22	Картометрический	1.00	-
364	489586.63	1267855.02	Картометрический	1.00	-
365	489572.02	1267849.96	Картометрический	1.00	-
366	489545.17	1267840.60	Картометрический	1.00	-
367	489438.96	1267807.86	Картометрический	1.00	-
368	489375.81	1267787.57	Картометрический	1.00	-
369	489274.37	1267746.36	Картометрический	1.00	-

1	2	3	4	5	6
370	489273.37	1267745.64	Картометрический	1.00	-
371	489217.56	1267718.78	Картометрический	1.00	-
372	489199.82	1267710.29	Картометрический	1.00	-
373	489169.86	1267690.12	Картометрический	1.00	-
374	489160.22	1267681.68	Картометрический	1.00	-
375	489130.07	1267640.64	Картометрический	1.00	-
376	489068.12	1267519.55	Картометрический	1.00	-
377	489010.73	1267409.23	Картометрический	1.00	-
378	488966.54	1267329.13	Картометрический	5.00	-
379	488946.83	1267286.05	Картометрический	5.00	-
380	488916.45	1267225.15	Картометрический	5.00	-
381	488847.61	1267079.76	Картометрический	5.00	-
382	488848.07	1267074.10	Картометрический	5.00	-
383	488839.15	1267079.39	Картометрический	5.00	-
384	488821.88	1267046.34	Картометрический	5.00	-
385	488826.09	1267032.68	Картометрический	5.00	-
386	488844.46	1267020.00	Картометрический	5.00	-
387	488847.20	1267023.51	Картометрический	5.00	-
388	488850.93	1267023.52	Картометрический	5.00	-
389	488869.30	1267012.32	Картометрический	5.00	-
390	488910.65	1266991.54	Картометрический	5.00	-
391	488954.38	1266977.48	Картометрический	5.00	-
392	489002.97	1266966.74	Картометрический	5.00	-
393	489073.42	1266962.02	Картометрический	5.00	-
394	489096.93	1266961.72	Картометрический	5.00	-
395	489205.79	1266981.81	Картометрический	5.00	-
396	489290.10	1266999.34	Картометрический	5.00	-
397	489421.66	1267026.74	Картометрический	1.00	-
398	489497.91	1267042.59	Картометрический	1.00	-
399	489567.62	1267056.00	Картометрический	1.00	-
400	489659.32	1267058.70	Картометрический	1.00	-
401	489746.88	1267065.27	Картометрический	1.00	-
402	489797.37	1267064.51	Картометрический	1.00	-
403	489992.87	1267080.38	Картометрический	1.00	-
404	489994.58	1267061.21	Картометрический	1.00	-
405	489809.96	1266966.95	Картометрический	5.00	-
406	489855.65	1266780.66	Картометрический	5.00	-
407	489948.31	1266782.83	Картометрический	5.00	-
408	490018.90	1266780.30	Картометрический	1.00	-
409	490016.36	1266675.33	Картометрический	1.00	-
410	490006.59	1266575.43	Картометрический	1.00	-
411	490021.43	1266404.22	Картометрический	1.00	-
412	490019.26	1266333.27	Картометрический	1.00	-
413	489997.90	1266214.55	Картометрический	5.00	-
414	489983.79	1266116.45	Картометрический	5.00	-
415	489929.85	1265956.83	Картометрический	1.00	-
416	489886.05	1265890.59	Картометрический	1.00	-
417	489790.50	1265820.37	Картометрический	1.00	-

1	2	3	4	5	6
418	489732.58	1265809.51	Картометрический	1.00	-
419	489700.00	1265805.89	Картометрический	1.00	-
420	489642.81	1265817.11	Картометрический	1.00	-
421	489471.99	1265569.04	Картометрический	1.00	-
422	489432.10	1265586.18	Картометрический	1.00	-
423	489396.61	1265582.89	Картометрический	1.00	-
424	489316.35	1265584.55	Картометрический	1.00	-
425	489319.00	1265615.93	Картометрический	1.00	-
426	489223.71	1265627.31	Картометрический	1.00	-
427	489214.25	1265560.84	Картометрический	1.00	-
428	489139.32	1265563.37	Картометрический	1.00	-
429	489055.36	1265578.23	Картометрический	5.00	-
430	489014.80	1265461.30	Картометрический	5.00	-
431	489197.24	1265391.44	Картометрический	5.00	-
432	489309.81	1265360.67	Картометрический	1.00	-
433	489394.87	1265345.47	Картометрический	1.00	-
434	489474.14	1265374.42	Картометрический	1.00	-
435	489488.26	1265355.60	Картометрический	1.00	-
436	489472.69	1265188.74	Картометрический	1.00	-
437	489421.65	1264949.48	Картометрический	1.00	-
438	489387.99	1264837.27	Картометрический	1.00	-
439	489357.22	1264794.19	Картометрический	1.00	-
440	489352.88	1264761.26	Картометрический	1.00	-
441	489357.73	1264617.41	Картометрический	1.00	-
442	489290.98	1264544.44	Картометрический	5.00	-
443	489240.67	1264519.10	Картометрический	5.00	-
444	489192.53	1264503.10	Картометрический	5.00	-
445	489070.91	1264476.39	Картометрический	5.00	-
446	489050.28	1264467.70	Картометрический	5.00	-
447	489050.64	1264453.22	Картометрический	5.00	-
448	489060.41	1264439.47	Картометрический	5.00	-
449	489265.52	1264405.83	Аналитический	0.10	-
450	489262.39	1264361.95	Аналитический	0.10	-
451	489271.79	1264267.92	Аналитический	0.10	-
452	489246.72	1264205.24	Аналитический	0.10	-
453	489215.38	1264151.96	Аналитический	0.10	-
454	489188.55	1264165.46	Картометрический	1.00	-
455	489175.23	1264159.60	Картометрический	5.00	-
456	489146.92	1264100.67	Картометрический	5.00	-
457	489272.15	1264064.50	Картометрический	1.00	-
458	489347.59	1264141.18	Картометрический	1.00	-
459	489390.52	1264185.73	Картометрический	1.00	-
460	489444.82	1264279.48	Картометрический	1.00	-
461	489492.24	1264370.69	Картометрический	1.00	-
462	489522.64	1264477.11	Картометрический	1.00	-
463	489578.75	1264492.68	Картометрический	1.00	-
464	489577.30	1264567.60	Картометрический	1.00	-
465	489617.50	1264642.47	Картометрический	1.00	-

1	2	3	4	5	6
466	489609.98	1264671.89	Картометрический	1.00	-
467	489590.47	1264687.34	Картометрический	1.00	-
468	489559.20	1264697.55	Картометрический	1.00	-
469	489613.50	1264840.53	Картометрический	1.00	-
470	489891.12	1264772.11	Картометрический	1.00	-
471	490002.97	1264772.11	Картометрический	1.00	-
472	490040.98	1264876.72	Картометрический	1.00	-
473	490117.71	1265070.01	Картометрический	1.00	-
474	490157.65	1265154.43	Картометрический	1.00	-
475	490359.87	1265063.86	Картометрический	1.00	-
476	490385.20	1265118.52	Картометрический	1.00	-
477	490351.69	1265121.10	Картометрический	1.00	-
478	490199.00	1265212.76	Картометрический	1.00	-
479	490205.50	1265225.50	Картометрический	1.00	-
480	490199.50	1265228.50	Аналитический	0.10	-
481	490108.00	1265273.00	Аналитический	0.10	-
482	490103.00	1265275.50	Аналитический	0.10	-
483	490056.00	1265309.25	Аналитический	0.10	-
484	490004.90	1265354.74	Аналитический	0.10	-
485	490056.28	1265514.00	Аналитический	0.10	-
486	490047.38	1265522.60	Картометрический	1.00	-
487	490054.37	1265526.37	Картометрический	1.00	-
488	490058.70	1265531.48	Картометрический	1.00	-
489	490062.24	1265536.90	Картометрический	1.00	-
490	490065.14	1265543.27	Картометрический	1.00	-
491	490067.69	1265548.77	Картометрический	1.00	-
492	490099.04	1265586.87	Аналитический	0.10	-
493	490122.95	1265616.51	Картометрический	1.00	-
494	490133.21	1265629.97	Картометрический	1.00	-
495	490140.95	1265641.34	Картометрический	1.00	-
496	490202.17	1265735.39	Картометрический	1.00	-
497	490224.52	1265768.69	Картометрический	1.00	-
498	490244.13	1265798.48	Картометрический	1.00	-
499	490268.20	1265835.68	Картометрический	1.00	-
500	490287.07	1265867.55	Картометрический	1.00	-
501	490295.06	1265884.86	Картометрический	1.00	-
502	490331.90	1265955.96	Картометрический	1.00	-
503	490341.73	1265979.06	Картометрический	1.00	-
504	490345.96	1265992.11	Картометрический	1.00	-
505	490352.20	1266026.32	Картометрический	1.00	-
506	490362.39	1266086.72	Картометрический	1.00	-
507	490382.03	1266207.19	Картометрический	1.00	-
508	490391.84	1266268.03	Картометрический	1.00	-
509	490395.94	1266306.89	Картометрический	1.00	-
510	490402.08	1266372.85	Картометрический	1.00	-
511	490408.52	1266444.25	Картометрический	1.00	-
512	490409.86	1266468.98	Картометрический	1.00	-
513	490419.25	1266603.01	Картометрический	1.00	-

1	2	3	4	5	6
514	490425.08	1266713.24	Картометрический	1.00	-
515	490435.81	1266901.87	Картометрический	1.00	-
516	490438.67	1266980.98	Картометрический	1.00	-
517	490430.95	1267007.29	Картометрический	1.00	-
518	490424.08	1267032.73	Картометрический	1.00	-
519	490413.68	1267064.24	Картометрический	1.00	-
520	490404.99	1267090.81	Картометрический	1.00	-
521	490397.86	1267102.45	Картометрический	1.00	-
522	490420.10	1267105.27	Картометрический	1.00	-
523	490420.77	1267097.71	Картометрический	1.00	-
524	490429.38	1267068.65	Картометрический	1.00	-
525	490439.86	1267037.65	Картометрический	1.00	-
526	490448.49	1267011.87	Картометрический	1.00	-
527	490455.26	1266984.03	Картометрический	1.00	-
528	490456.03	1266973.14	Картометрический	1.00	-
529	490455.28	1266941.91	Картометрический	1.00	-
530	490454.10	1266912.59	Картометрический	1.00	-
531	490439.72	1266705.64	Картометрический	1.00	-
532	490434.03	1266603.00	Картометрический	1.00	-
533	490427.00	1266467.75	Картометрический	1.00	-
534	490425.30	1266442.74	Картометрический	1.00	-
535	490418.80	1266370.79	Картометрический	1.00	-
536	490406.03	1266266.55	Картометрический	1.00	-
537	490385.84	1266156.40	Картометрический	1.00	-
538	490383.01	1266126.32	Картометрический	1.00	-
539	490379.53	1266097.40	Картометрический	1.00	-
540	490377.05	1266072.38	Картометрический	1.00	-
541	490370.98	1266023.45	Картометрический	1.00	-
542	490364.40	1265987.46	Картометрический	1.00	-
543	490367.42	1265984.39	Картометрический	1.00	-
544	490367.03	1265975.35	Картометрический	1.00	-
545	490359.53	1265972.40	Картометрический	1.00	-
546	490349.00	1265947.66	Картометрический	1.00	-
547	490309.64	1265875.88	Картометрический	1.00	-
548	490302.16	1265862.65	Картометрический	1.00	-
549	490249.49	1265779.30	Картометрический	1.00	-
550	490241.86	1265767.69	Картометрический	1.00	-
551	490199.82	1265704.73	Картометрический	1.00	-
552	490182.11	1265678.11	Картометрический	1.00	-
553	490175.50	1265667.50	Картометрический	1.00	-
554	490141.48	1265620.92	Картометрический	1.00	-
555	490131.63	1265605.63	Картометрический	1.00	-
556	490132.47	1265605.09	Картометрический	1.00	-
557	490136.76	1265602.53	Аналитический	0.10	-
558	490135.29	1265600.25	Аналитический	0.10	-
559	490155.17	1265587.47	Аналитический	0.10	-
560	490167.52	1265607.05	Аналитический	0.10	-
561	490147.72	1265619.53	Аналитический	0.10	-

1	2	3	4	5	6
562	490207.74	1265649.72	Аналитический	0.10	-
563	490222.86	1265654.29	Аналитический	0.10	-
564	490307.52	1265641.78	Аналитический	0.10	-
565	490342.53	1265639.91	Аналитический	0.10	-
566	490342.63	1265635.26	Аналитический	0.10	-
567	490392.30	1265476.63	Аналитический	0.10	-
568	490361.71	1265391.32	Аналитический	0.10	-
569	490425.04	1265351.27	Аналитический	0.10	-
570	490475.33	1265401.21	Картометрический	1.00	-
571	490506.10	1265439.94	Картометрический	1.00	-
572	490544.83	1265464.55	Картометрический	1.00	-
573	490571.98	1265508.35	Картометрический	1.00	-
574	490590.80	1265553.60	Картометрический	1.00	-
575	490572.70	1265562.28	Картометрический	1.00	-
576	490578.49	1265591.60	Картометрический	1.00	-
577	490639.30	1265661.10	Картометрический	1.00	-
578	490647.63	1265619.48	Картометрический	1.00	-
579	490681.29	1265582.55	Картометрический	5.00	-
580	490760.20	1265535.50	Картометрический	5.00	-
581	490779.39	1265552.15	Картометрический	5.00	-
582	490805.45	1265591.24	Картометрический	5.00	-
583	490819.20	1265624.90	Картометрический	5.00	-
584	490814.13	1265658.93	Картометрический	5.00	-
585	490784.45	1265677.39	Картометрический	5.00	-
586	490751.94	1265716.14	Картометрический	5.00	-
587	490737.40	1265763.54	Картометрический	1.00	-
588	490832.23	1265755.21	Картометрический	1.00	-
589	490936.12	1265751.59	Картометрический	1.00	-
590	491018.64	1265767.16	Картометрический	1.00	-
591	491182.25	1265687.16	Картометрический	1.00	-
592	491311.42	1265587.22	Картометрический	1.00	-
593	491400.88	1265538.39	Картометрический	1.00	-
594	491500.06	1265462.38	Картометрический	1.00	-
595	491529.38	1265419.31	Картометрический	1.00	-
596	491534.08	1265387.46	Картометрический	1.00	-
597	491514.17	1265328.45	Картометрический	1.00	-
598	491484.49	1265329.18	Картометрический	1.00	-
599	491479.79	1265377.32	Картометрический	1.00	-
600	491454.81	1265383.84	Картометрический	1.00	-
601	491425.13	1265373.70	Картометрический	1.00	-
602	491374.82	1265412.43	Картометрический	1.00	-
603	491307.49	1265434.15	Картометрический	5.00	-
604	491296.34	1265386.37	Картометрический	5.00	-
605	491264.49	1265297.33	Картометрический	5.00	-
606	491198.90	1265161.95	Картометрический	5.00	-
607	491183.70	1265096.44	Картометрический	5.00	-
608	491178.99	1265029.11	Картометрический	5.00	-
609	491180.80	1264915.45	Картометрический	5.00	-

1	2	3	4	5	6
610	491193.47	1264824.96	Картометрический	5.00	-
611	491204.33	1264750.03	Картометрический	5.00	-
612	491214.11	1264673.30	Картометрический	5.00	-
613	491219.53	1264628.41	Картометрический	5.00	-
614	491220.07	1264602.85	Картометрический	5.00	-
39	491314.73	1264514.06	Картометрический	1.00	-
615	489818.97	1267888.16	Картометрический	1.00	-
616	489828.68	1267888.92	Картометрический	1.00	-
617	489833.86	1268047.32	Картометрический	1.00	-
618	489775.14	1268077.42	Картометрический	1.00	-
619	489642.23	1268086.35	Картометрический	1.00	-
620	489605.06	1268032.01	Картометрический	1.00	-
621	489593.18	1267986.75	Картометрический	1.00	-
622	489594.15	1267874.30	Картометрический	1.00	-
623	489713.37	1267889.10	Картометрический	1.00	-
624	489786.72	1267890.56	Картометрический	1.00	-
615	489818.97	1267888.16	Картометрический	1.00	-
625	492749.31	1266341.78	Картометрический	1.00	-
626	492856.38	1266593.51	Картометрический	5.00	-
627	492827.00	1266613.15	Картометрический	5.00	-
628	492821.04	1266615.53	Картометрический	5.00	-
629	492816.72	1266617.26	Картометрический	5.00	-
630	492798.07	1266632.13	Картометрический	5.00	-
631	492761.96	1266697.59	Картометрический	1.00	-
632	492768.65	1266794.63	Картометрический	1.00	-
633	492774.08	1266834.77	Картометрический	1.00	-
634	492787.65	1266932.14	Картометрический	1.00	-
635	492794.60	1266966.85	Картометрический	1.00	-
636	492799.78	1267035.77	Картометрический	1.00	-
637	492679.25	1267058.83	Картометрический	1.00	-
638	492679.17	1267129.07	Картометрический	1.00	-
639	492675.81	1267171.64	Картометрический	1.00	-
640	492676.53	1267293.20	Картометрический	1.00	-
641	492823.45	1267284.52	Картометрический	1.00	-
642	492852.63	1267414.10	Картометрический	1.00	-
643	492860.95	1267459.71	Картометрический	1.00	-
644	492852.80	1267476.02	Картометрический	1.00	-
645	492865.15	1267572.97	Картометрический	1.00	-
646	492875.33	1267684.09	Картометрический	1.00	-
647	492803.37	1267705.69	Картометрический	1.00	-
648	492764.59	1267684.28	Картометрический	1.00	-
649	492610.96	1267640.16	Картометрический	1.00	-
650	492604.43	1267592.68	Картометрический	1.00	-
651	492635.11	1267542.87	Картометрический	1.00	-
652	492615.05	1267496.16	Картометрический	1.00	-
653	492593.98	1267485.02	Картометрический	1.00	-

1	2	3	4	5	6
654	492565.96	1267508.58	Картометрический	1.00	-
655	492499.52	1267611.55	Картометрический	1.00	-
656	492453.04	1267652.06	Картометрический	1.00	-
657	492295.74	1267625.59	Картометрический	1.00	-
658	492183.44	1267553.18	Картометрический	1.00	-
659	492160.01	1267551.93	Картометрический	1.00	-
660	492159.99	1267551.93	Картометрический	1.00	-
661	492151.92	1267553.39	Картометрический	1.00	-
662	491964.85	1267600.18	Картометрический	1.00	-
663	491949.27	1267675.89	Картометрический	1.00	-
664	492153.58	1267669.27	Картометрический	1.00	-
665	492186.44	1267677.47	Картометрический	1.00	-
666	492227.04	1267671.78	Картометрический	1.00	-
667	492255.71	1267685.51	Картометрический	1.00	-
668	492360.12	1267770.00	Картометрический	1.00	-
669	492367.04	1267799.18	Картометрический	1.00	-
670	492311.72	1267812.92	Картометрический	1.00	-
671	492056.36	1267777.27	Картометрический	1.00	-
672	492052.53	1267738.96	Картометрический	1.00	-
673	491921.46	1267744.71	Картометрический	1.00	-
674	491784.30	1267807.09	Картометрический	1.00	-
675	491807.51	1267839.01	Картометрический	1.00	-
676	491677.21	1267981.00	Картометрический	1.00	-
677	491623.27	1267926.54	Картометрический	1.00	-
678	491545.30	1267987.52	Картометрический	1.00	-
679	491516.72	1268003.07	Картометрический	1.00	-
680	491528.10	1268035.12	Картометрический	1.00	-
681	491408.55	1268083.51	Картометрический	1.00	-
682	491421.54	1268109.95	Картометрический	1.00	-
683	491335.95	1268170.16	Картометрический	1.00	-
684	491157.18	1268263.81	Картометрический	1.00	-
685	490945.27	1268370.73	Картометрический	1.00	-
686	490802.13	1268432.42	Картометрический	1.00	-
687	490754.39	1268469.41	Картометрический	1.00	-
688	490675.77	1268553.38	Картометрический	1.00	-
689	490663.57	1268589.07	Картометрический	1.00	-
690	490655.49	1268618.59	Картометрический	1.00	-
691	490643.95	1268659.51	Картометрический	1.00	-
692	490618.94	1268657.69	Картометрический	1.00	-
693	490596.55	1268655.20	Картометрический	1.00	-
694	490588.80	1268654.89	Картометрический	1.00	-
695	490586.61	1268653.05	Картометрический	1.00	-
696	490584.39	1268650.60	Картометрический	1.00	-
697	490577.17	1268640.59	Картометрический	1.00	-
698	490567.88	1268628.15	Картометрический	1.00	-
699	490558.38	1268612.56	Картометрический	1.00	-
700	490543.80	1268586.03	Картометрический	1.00	-
701	490488.37	1268477.78	Картометрический	1.00	-

1	2	3	4	5	6
702	490480.73	1268453.16	Картометрический	1.00	-
703	490475.02	1268430.39	Картометрический	1.00	-
704	490473.32	1268420.38	Картометрический	1.00	-
705	490467.71	1268401.14	Картометрический	1.00	-
706	490449.32	1268339.86	Картометрический	1.00	-
707	490438.35	1268292.52	Картометрический	1.00	-
708	490432.65	1268254.31	Картометрический	1.00	-
709	490428.88	1268215.80	Картометрический	1.00	-
710	490427.35	1268186.04	Картометрический	1.00	-
711	490423.96	1268139.61	Картометрический	1.00	-
712	490420.83	1268105.78	Картометрический	1.00	-
713	490417.86	1268065.97	Картометрический	1.00	-
714	490415.92	1268028.65	Картометрический	1.00	-
715	490416.46	1267988.92	Картометрический	1.00	-
716	490419.50	1267951.35	Картометрический	1.00	-
717	490422.17	1267930.31	Картометрический	1.00	-
718	490427.25	1267882.04	Картометрический	1.00	-
719	490431.61	1267851.00	Картометрический	1.00	-
720	490436.56	1267811.23	Картометрический	1.00	-
721	490436.95	1267785.60	Картометрический	1.00	-
722	490432.03	1267729.88	Картометрический	1.00	-
723	490426.21	1267656.04	Картометрический	1.00	-
724	490419.10	1267580.15	Картометрический	1.00	-
725	490407.15	1267463.20	Картометрический	1.00	-
726	490403.12	1267421.91	Картометрический	1.00	-
727	490402.21	1267408.17	Картометрический	1.00	-
728	490402.91	1267407.84	Картометрический	1.00	-
729	490476.85	1267371.54	Картометрический	1.00	-
730	490637.93	1267375.07	Картометрический	1.00	-
731	490652.60	1267390.12	Картометрический	1.00	-
732	490661.47	1267390.12	Картометрический	1.00	-
733	490738.66	1267481.24	Картометрический	5.00	-
734	490695.86	1267571.19	Картометрический	1.00	-
735	490739.84	1267640.87	Картометрический	1.00	-
736	490769.52	1267682.68	Картометрический	1.00	-
737	490798.29	1267703.67	Картометрический	5.00	-
738	490825.30	1267704.18	Картометрический	5.00	-
739	490866.71	1267697.48	Картометрический	5.00	-
740	490921.72	1267695.35	Картометрический	5.00	-
741	490994.30	1267688.47	Картометрический	5.00	-
742	491011.13	1267689.37	Картометрический	1.00	-
743	491018.73	1267694.80	Картометрический	1.00	-
744	491022.17	1267702.40	Картометрический	1.00	-
745	491026.33	1267721.23	Картометрический	1.00	-
746	491029.77	1267761.40	Картометрический	1.00	-
747	491034.11	1267778.42	Картометрический	1.00	-
748	491040.99	1267788.73	Картометрический	1.00	-
749	491054.02	1267794.16	Картометрический	1.00	-

1	2	3	4	5	6
750	491068.68	1267793.44	Картометрический	1.00	-
751	491124.42	1267775.88	Картометрический	1.00	-
752	491235.55	1267731.18	Картометрический	1.00	-
753	491271.96	1267711.49	Картометрический	1.00	-
754	491293.21	1267686.88	Картометрический	1.00	-
755	491299.72	1267683.11	Картометрический	1.00	-
756	491309.21	1267683.04	Картометрический	1.00	-
757	491323.66	1267688.09	Аналитический	0.10	-
758	491325.90	1267710.51	Аналитический	0.10	-
759	491325.71	1267763.52	Аналитический	0.10	-
760	491334.86	1267798.88	Аналитический	0.10	-
761	491335.23	1267799.55	Аналитический	0.10	-
762	491353.71	1267810.92	Аналитический	0.10	-
763	491481.60	1267751.94	Аналитический	0.10	-
764	491567.76	1267668.01	Аналитический	0.10	-
765	491595.18	1267646.15	Аналитический	0.10	-
766	491633.28	1267624.70	Аналитический	0.10	-
767	491708.84	1267590.12	Аналитический	0.10	-
768	491748.55	1267569.95	Аналитический	0.10	-
769	491753.28	1267564.35	Аналитический	0.10	-
770	491767.25	1267524.89	Аналитический	0.10	-
771	491762.96	1267504.95	Аналитический	0.10	-
772	491748.87	1267469.09	Аналитический	0.10	-
773	491749.69	1267456.90	Аналитический	0.10	-
774	491787.60	1267371.79	Аналитический	0.10	-
775	491799.48	1267356.49	Аналитический	0.10	-
776	491849.51	1267284.71	Аналитический	0.10	-
777	491880.78	1267241.11	Аналитический	0.10	-
778	491905.12	1267215.50	Аналитический	0.10	-
779	491909.60	1267205.25	Аналитический	0.10	-
780	491908.00	1267192.44	Аналитический	0.10	-
781	491902.88	1267173.87	Аналитический	0.10	-
782	491898.72	1267160.10	Аналитический	0.10	-
783	491889.64	1267141.94	Аналитический	0.10	-
784	491863.11	1267089.80	Аналитический	0.10	-
785	491719.84	1267151.63	Аналитический	0.10	-
786	491708.27	1267139.19	Картометрический	1.00	-
787	491674.79	1267145.34	Картометрический	1.00	-
788	491655.37	1267137.05	Аналитический	0.10	-
789	491632.64	1267124.56	Аналитический	0.10	-
790	491611.51	1267112.72	Аналитический	0.10	-
791	491593.26	1267111.12	Аналитический	0.10	-
792	491567.96	1267118.80	Аналитический	0.10	-
793	491529.54	1267130.97	Аналитический	0.10	-
794	491485.99	1267149.86	Аналитический	0.10	-
795	491460.06	1267168.43	Аналитический	0.10	-
796	491416.19	1267192.44	Аналитический	0.10	-
797	491357.92	1267225.42	Аналитический	0.10	-

1	2	3	4	5	6
798	491319.17	1267245.91	Аналитический	0.10	-
799	491295.16	1267255.52	Аналитический	0.10	-
800	491264.42	1267260.64	Аналитический	0.10	-
801	491238.17	1267262.56	Аналитический	0.10	-
802	491224.72	1267261.28	Аналитический	0.10	-
803	491193.34	1267251.04	Аналитический	0.10	-
804	491162.28	1267253.60	Аналитический	0.10	-
805	491151.75	1267262.51	Картометрический	1.00	-
806	491131.08	1267267.86	Картометрический	1.00	-
807	491077.55	1267255.01	Картометрический	1.00	-
808	491076.89	1267206.09	Аналитический	0.10	-
809	491076.87	1267201.04	Аналитический	0.10	-
810	491076.65	1267116.93	Картометрический	1.00	-
811	491218.54	1267012.32	Картометрический	1.00	-
812	491468.51	1266810.77	Картометрический	1.00	-
813	491611.63	1266710.80	Картометрический	5.00	-
814	491713.34	1266650.35	Картометрический	5.00	-
815	491975.40	1266561.67	Картометрический	5.00	-
816	492070.60	1266521.85	Картометрический	1.00	-
817	492103.18	1266501.95	Картометрический	1.00	-
818	492135.76	1266489.28	Картометрический	1.00	-
819	492140.28	1266480.05	Картометрический	1.00	-
820	492135.39	1266464.30	Картометрический	1.00	-
821	492188.77	1266439.49	Аналитический	0.10	-
822	492270.74	1266409.87	Аналитический	0.10	-
823	492268.82	1266396.52	Картометрический	1.00	-
824	492330.04	1266367.42	Картометрический	1.00	-
825	492331.40	1266356.98	Картометрический	1.00	-
826	492500.06	1266299.44	Картометрический	1.00	-
827	492553.68	1266280.80	Картометрический	1.00	-
625	492749.31	1266341.78	Картометрический	1.00	-
828	490549.54	1267389.90	Аналитический	0.10	-
829	490541.93	1267420.77	Аналитический	0.10	-
830	490524.07	1267493.37	Аналитический	0.10	-
831	490492.95	1267479.87	Аналитический	0.10	-
832	490467.83	1267458.68	Аналитический	0.10	-
833	490474.88	1267414.81	Аналитический	0.10	-
834	490509.62	1267417.90	Аналитический	0.10	-
835	490516.53	1267392.26	Аналитический	0.10	-
828	490549.54	1267389.90	Аналитический	0.10	-
836	490653.45	1267538.01	Картометрический	1.00	-
837	490677.71	1267561.07	Картометрический	1.00	-
838	490653.41	1267586.65	Картометрический	1.00	-
839	490628.94	1267564.37	Картометрический	1.00	-
836	490653.45	1267538.01	Картометрический	1.00	-

1	2	3	4	5	6
840	490789.13	1267709.35	Картометрический	5.00	-
841	490751.38	1267755.99	Картометрический	1.00	-
842	490675.02	1267691.42	Картометрический	1.00	-
843	490712.77	1267644.78	Картометрический	1.00	-
840	490789.13	1267709.35	Картометрический	5.00	-
844	490698.08	1267931.13	Картометрический	1.00	-
845	490666.22	1267939.75	Картометрический	1.00	-
846	490559.58	1267968.62	Картометрический	1.00	-
847	490495.70	1267979.08	Картометрический	1.00	-
848	490444.07	1267984.63	Картометрический	1.00	-
849	490445.84	1267941.34	Картометрический	1.00	-
850	490446.10	1267868.27	Картометрический	1.00	-
851	490447.16	1267825.67	Картометрический	1.00	-
852	490446.38	1267750.66	Картометрический	1.00	-
853	490479.70	1267751.54	Картометрический	1.00	-
854	490489.89	1267751.81	Картометрический	1.00	-
855	490488.07	1267724.71	Картометрический	1.00	-
856	490486.10	1267695.50	Картометрический	1.00	-
857	490493.18	1267695.02	Картометрический	1.00	-
858	490555.92	1267690.04	Картометрический	1.00	-
859	490643.67	1267684.02	Картометрический	1.00	-
860	490659.63	1267683.47	Картометрический	1.00	-
861	490687.84	1267705.50	Картометрический	1.00	-
862	490730.55	1267770.83	Картометрический	1.00	-
863	490725.81	1267781.56	Картометрический	1.00	-
864	490690.69	1267804.56	Картометрический	1.00	-
865	490673.57	1267819.75	Картометрический	1.00	-
866	490653.57	1267819.75	Картометрический	1.00	-
867	490653.57	1267839.75	Картометрический	1.00	-
868	490673.57	1267839.75	Картометрический	1.00	-
844	490698.08	1267931.13	Картометрический	1.00	-
869	492005.10	1269819.09	Картометрический	5.00	-
870	492069.33	1269882.01	Картометрический	5.00	-
871	491985.89	1269980.30	Картометрический	1.00	-
872	491951.37	1270066.20	Картометрический	1.00	-
873	491898.18	1270148.07	Картометрический	1.00	-
874	491862.64	1270170.39	Картометрический	1.00	-
875	491836.05	1270185.12	Картометрический	1.00	-
876	491797.68	1270196.34	Картометрический	1.00	-
877	491736.69	1270206.48	Картометрический	1.00	-
878	491707.87	1270261.31	Картометрический	1.00	-
879	491738.32	1270286.47	Картометрический	1.00	-
880	491707.91	1270373.71	Картометрический	1.00	-
881	491579.23	1270330.63	Картометрический	1.00	-
882	491516.43	1270316.34	Картометрический	1.00	-
883	491375.27	1270433.07	Картометрический	1.00	-

1	2	3	4	5	6
884	491355.00	1270450.26	Картометрический	1.00	-
885	491306.31	1270470.53	Картометрический	1.00	-
886	491252.20	1270491.17	Картометрический	1.00	-
887	491210.75	1270525.37	Картометрический	1.00	-
888	491147.23	1270582.38	Картометрический	5.00	-
889	491076.65	1270446.64	Картометрический	1.00	-
890	490816.75	1270526.64	Картометрический	1.00	-
891	490734.56	1270508.59	Картометрический	1.00	-
892	490729.34	1270503.93	Картометрический	1.00	-
893	490716.96	1270489.21	Картометрический	1.00	-
894	490714.68	1270485.61	Картометрический	1.00	-
895	490711.72	1270476.23	Картометрический	1.00	-
896	490711.98	1270471.57	Картометрический	1.00	-
897	490715.47	1270444.78	Картометрический	1.00	-
898	490719.19	1270429.52	Картометрический	1.00	-
899	490723.63	1270412.51	Картометрический	1.00	-
900	490732.00	1270371.47	Картометрический	1.00	-
901	490737.84	1270338.66	Картометрический	1.00	-
902	490740.09	1270325.60	Картометрический	1.00	-
903	490741.18	1270314.77	Картометрический	1.00	-
904	490741.36	1270298.40	Картометрический	1.00	-
905	490730.72	1270201.29	Картометрический	1.00	-
906	490729.60	1270171.42	Картометрический	1.00	-
907	490729.12	1270150.68	Картометрический	1.00	-
908	490729.83	1270135.02	Картометрический	1.00	-
909	490733.60	1270097.23	Картометрический	1.00	-
910	490746.51	1270010.14	Картометрический	1.00	-
911	490750.67	1269973.89	Картометрический	1.00	-
912	490749.30	1269899.32	Картометрический	1.00	-
913	490734.28	1269747.03	Картометрический	1.00	-
914	490724.28	1269653.46	Картометрический	1.00	-
915	490725.03	1269604.42	Картометрический	1.00	-
916	490728.20	1269570.18	Картометрический	1.00	-
917	490733.20	1269525.70	Картометрический	1.00	-
918	490738.60	1269470.34	Картометрический	1.00	-
919	490739.82	1269462.96	Картометрический	1.00	-
920	490742.23	1269455.88	Картометрический	1.00	-
921	490753.63	1269421.68	Картометрический	1.00	-
922	490756.98	1269407.34	Картометрический	1.00	-
923	490755.86	1269387.89	Картометрический	1.00	-
924	490743.08	1269309.23	Картометрический	1.00	-
925	490733.71	1269244.16	Картометрический	1.00	-
926	490727.89	1269197.91	Картометрический	1.00	-
927	490720.28	1269145.28	Картометрический	1.00	-
928	490715.23	1269101.54	Картометрический	1.00	-
929	490709.49	1269063.46	Картометрический	1.00	-
930	490764.81	1269050.36	Картометрический	1.00	-
931	490802.64	1269033.71	Картометрический	1.00	-

1	2	3	4	5	6
932	490877.20	1268996.43	Картометрический	1.00	-
933	490947.24	1268957.48	Картометрический	1.00	-
934	490951.88	1269013.06	Картометрический	1.00	-
935	490956.44	1269117.96	Картометрический	1.00	-
936	490963.39	1269259.34	Картометрический	1.00	-
937	490966.65	1269321.67	Картометрический	1.00	-
938	490947.53	1269387.91	Картометрический	1.00	-
939	490835.04	1269399.86	Картометрический	1.00	-
940	490814.93	1269510.47	Картометрический	1.00	-
941	490804.51	1269737.64	Картометрический	1.00	-
942	490814.58	1269815.74	Картометрический	1.00	-
943	490852.85	1269821.25	Картометрический	1.00	-
944	490858.90	1269879.80	Картометрический	1.00	-
945	490867.79	1269963.42	Картометрический	1.00	-
946	491046.24	1269961.61	Картометрический	5.00	-
947	491048.39	1269977.32	Картометрический	5.00	-
948	491053.58	1269988.94	Картометрический	5.00	-
949	491074.52	1270010.14	Картометрический	1.00	-
950	491151.93	1270032.19	Картометрический	1.00	-
951	491206.23	1270043.05	Картометрический	1.00	-
952	491209.49	1270054.82	Картометрический	1.00	-
953	491216.00	1270057.53	Картометрический	1.00	-
954	491256.36	1270060.61	Картометрический	1.00	-
955	491281.88	1270066.76	Картометрический	1.00	-
956	491328.94	1270071.29	Картометрический	1.00	-
957	491401.91	1270064.48	Картометрический	1.00	-
958	491424.73	1270062.36	Картометрический	1.00	-
959	491455.98	1270070.92	Картометрический	1.00	-
960	491476.98	1270078.16	Картометрический	1.00	-
961	491495.26	1270087.39	Картометрический	1.00	-
962	491506.30	1270095.54	Картометрический	1.00	-
963	491513.18	1270111.28	Картометрический	1.00	-
964	491523.31	1270119.79	Картометрический	1.00	-
965	491558.24	1270124.86	Картометрический	1.00	-
966	491591.00	1270123.95	Картометрический	1.00	-
967	491606.38	1270113.09	Картометрический	1.00	-
968	491628.82	1270072.19	Картометрический	1.00	-
969	491648.19	1270039.43	Картометрический	1.00	-
970	491661.76	1270030.75	Картометрический	1.00	-
971	491699.41	1270019.71	Картометрический	1.00	-
972	491791.53	1269990.57	Картометрический	5.00	-
973	491836.05	1269973.92	Картометрический	5.00	-
974	491866.09	1269931.93	Картометрический	5.00	-
975	491890.02	1269889.04	Картометрический	5.00	-
976	491911.30	1269845.35	Картометрический	5.00	-
977	491940.75	1269833.04	Картометрический	5.00	-
978	491967.65	1269857.02	Картометрический	5.00	-
869	492005.10	1269819.09	Картометрический	5.00	-

3. Сведения о характерных точках части (частей) границы объекта					
Обозначение характерных точек части границы	Координаты, м		Метод определения координат характерной точки	Средняя квадратическая погрешность положения характерной точки (Mt), м	Описание обозначения точки на местности (при наличии)
	X	Y			
1	2	3	4	5	6
Часть №					
-	-	-	-	-	-

Раздел 3

Сведения о местоположении измененных (уточненных) границ объекта							
1. Система координат: -							
2. Сведения о характерных точках границ объекта							
Обозначение характерных точек границ	Существующие координаты, м		Измененные (уточненные) координаты, м		Метод определения координат характерной точки	Средняя квадратическая погрешность положения характерной точки (Mt), м	Описание обозначения точки на местности (при наличии)
	X	Y	X	Y			
1	2	3	4	5	6	7	8
-	-	-	-	-	-	-	-
3.Сведения о характерных точках части (частей) границы объекта							
Часть №							
-	-	-	-	-	-	-	-

ОПИСАНИЕ МЕСТОПОЛОЖЕНИЯ ГРАНИЦ

Общественно-деловая зона – ОД

(наименование объекта, местоположение границ которого описано
(далее - объект)

Раздел 1

Сведения об объекте		
№ п/п	Характеристики объекта	Описание характеристик
1	2	3
1	Местоположение объекта	Воронежская область, Хохольский муниципальный район, Староникольское сельское поселение, село Староникольское
2	Площадь объекта ± величина погрешности определения площади (Р ± Дельта Р)	84915+/-1020 м²
3	Иные характеристики объекта	-

Раздел 2

Сведения о местоположении границ объекта					
1. Система координат: МСК - 36, зона 1					
2. Сведения о характерных точках границ объекта					
Обозначение характерных точек границ	Координаты, м		Метод определения координат характерной точки	Средняя квадратическая погрешность положения характерной точки (Mt), м	Описание обозначения точки на местности (при наличии)
	X	Y			
1	2	3	4	5	6
1	490549.54	1267389.90	Аналитический	0.10	-
2	490541.93	1267420.77	Аналитический	0.10	-
3	490524.07	1267493.37	Аналитический	0.10	-
4	490492.95	1267479.87	Аналитический	0.10	-
5	490467.83	1267458.68	Аналитический	0.10	-
6	490474.88	1267414.81	Аналитический	0.10	-
7	490509.62	1267417.90	Аналитический	0.10	-
8	490516.53	1267392.26	Аналитический	0.10	-
1	490549.54	1267389.90	Аналитический	0.10	-
9	490461.35	1267276.23	Аналитический	0.10	-
10	490457.69	1267305.57	Картометрический	1.00	-
11	490452.42	1267332.50	Картометрический	1.00	-
12	490444.06	1267330.57	Аналитический	0.10	-
13	490439.10	1267354.48	Аналитический	0.10	-
14	490433.81	1267385.52	Картометрический	1.00	-
15	490433.79	1267387.41	Картометрический	1.00	-
16	490405.46	1267401.39	Аналитический	0.10	-
17	490402.27	1267355.71	Аналитический	0.10	-
18	490409.30	1267312.27	Аналитический	0.10	-
19	490416.17	1267279.71	Аналитический	0.10	-
20	490419.53	1267266.67	Аналитический	0.10	-
21	490451.34	1267273.94	Аналитический	0.10	-
9	490461.35	1267276.23	Аналитический	0.10	-
22	490376.95	1267361.24	Аналитический	0.10	-
23	490379.12	1267364.50	Картометрический	1.00	-
24	490381.38	1267393.82	Картометрический	1.00	-
25	490384.21	1267423.72	Картометрический	1.00	-
26	490387.31	1267456.30	Картометрический	1.00	-
27	490384.13	1267456.10	Аналитический	0.10	-
28	490379.40	1267455.54	Аналитический	0.10	-
29	490274.07	1267443.16	Аналитический	0.10	-
30	490260.03	1267441.39	Аналитический	0.10	-
31	490261.23	1267429.45	Аналитический	0.10	-

1	2	3	4	5	6
32	490265.12	1267415.00	Аналитический	0.10	-
33	490295.03	1267351.87	Аналитический	0.10	-
34	490338.91	1267356.89	Аналитический	0.10	-
22	490376.95	1267361.24	Аналитический	0.10	-
35	490659.63	1267683.47	Картометрический	1.00	-
36	490687.84	1267705.50	Картометрический	1.00	-
37	490730.55	1267770.83	Картометрический	1.00	-
38	490725.81	1267781.56	Картометрический	1.00	-
39	490690.69	1267804.56	Картометрический	1.00	-
40	490673.57	1267819.75	Картометрический	1.00	-
41	490653.57	1267819.75	Картометрический	1.00	-
42	490653.57	1267839.75	Картометрический	1.00	-
43	490673.57	1267839.75	Картометрический	1.00	-
44	490698.08	1267931.13	Картометрический	1.00	-
45	490666.22	1267939.75	Картометрический	1.00	-
46	490559.58	1267968.62	Картометрический	1.00	-
47	490495.70	1267979.08	Картометрический	1.00	-
48	490444.07	1267984.63	Картометрический	1.00	-
49	490445.84	1267941.34	Картометрический	1.00	-
50	490446.10	1267868.27	Картометрический	1.00	-
51	490447.16	1267825.67	Картометрический	1.00	-
52	490446.38	1267750.66	Картометрический	1.00	-
53	490479.70	1267751.54	Картометрический	1.00	-
54	490489.89	1267751.81	Картометрический	1.00	-
55	490488.07	1267724.71	Картометрический	1.00	-
56	490486.10	1267695.50	Картометрический	1.00	-
57	490493.18	1267695.02	Картометрический	1.00	-
58	490555.92	1267690.04	Картометрический	1.00	-
59	490643.67	1267684.02	Картометрический	1.00	-
35	490659.63	1267683.47	Картометрический	1.00	-

3. Сведения о характерных точках части (частей) границы объекта

Обозначение характерных точек части границы	Координаты, м		Метод определения координат характерной точки	Средняя квадратическая погрешность положения характерной точки (Mt), м	Описание обозначения точки на местности (при наличии)
	X	Y			
1	2	3	4	5	6
Часть №					
-	-	-	-	-	-

Раздел 3

Сведения о местоположении измененных (уточненных) границ объекта							
1. Система координат: -							
2. Сведения о характерных точках границ объекта							
Обозначение характерных точек границ	Существующие координаты, м		Измененные (уточненные) координаты, м		Метод определения координат характерной точки	Средняя квадратическая погрешность положения характерной точки (Mt), м	Описание обозначения точки на местности (при наличии)
	X	Y	X	Y			
1	2	3	4	5	6	7	8
-	-	-	-	-	-	-	-
3.Сведения о характерных точках части (частей) границы объекта							
Часть №							
-	-	-	-	-	-	-	-

Раздел 4

План границ объекта

Используемые условные знаки и обозначения:

- границы территориальной зоны
- характерная точка границ территориальной зоны

Масштаб 1:2000

Заместитель руководителя БУНО «Нормативно-проектный центр»

Подпись _____ А.В. Романов Дата «30» июля 2020 г.

Место для оттиска печати (при наличии) лица, составившего описание местоположения границ объекта

ОПИСАНИЕ МЕСТОПОЛОЖЕНИЯ ГРАНИЦ

Зона улиц, дорог, инженерной и транспортной инфраструктуры – ИТ1

(наименование объекта, местоположение границ которого описано
(далее - объект)

Раздел 1

Сведения об объекте		
№ п/п	Характеристики объекта	Описание характеристик
1	2	3
1	Местоположение объекта	Воронежская область, Хохольский муниципальный район, Староникольское сельское поселение, село Староникольское
2	Площадь объекта ± величина погрешности определения площади (Р ± Дельта Р)	51284+/-3963 м²
3	Иные характеристики объекта	-

Раздел 2

Сведения о местоположении границ объекта					
1. Система координат: МСК - 36, зона 1					
2. Сведения о характерных точках границ объекта					
Обозначение характерных точек границ	Координаты, м		Метод определения координат характерной точки	Средняя квадратическая погрешность положения характерной точки (Mt), м	Описание обозначения точки на местности (при наличии)
	X	Y			
1	2	3	4	5	6
1	491358.57	1264476.77	Картометрический	1.00	-
2	491314.73	1264514.06	Картометрический	1.00	-
3	491220.07	1264602.85	Картометрический	5.00	-
4	491218.10	1264590.56	Картометрический	5.00	-
5	491302.51	1264496.93	Картометрический	1.00	-
6	491339.65	1264462.27	Картометрический	1.00	-
1	491358.57	1264476.77	Картометрический	1.00	-
7	490425.04	1265351.27	Аналитический	0.10	-
8	490422.78	1265352.63	Аналитический	0.10	-
9	490365.28	1265389.04	Картометрический	1.00	
10	490361.70	1265391.31	Аналитический	0.10	-
11	490309.69	1265424.46	Аналитический	0.10	-
12	490282.18	1265442.37	Аналитический	0.10	-
13	490253.11	1265460.07	Аналитический	0.10	-
14	490244.89	1265462.92	Аналитический	0.10	-
15	490202.37	1265477.12	Аналитический	0.10	-
16	490130.99	1265501.28	Аналитический	0.10	-
17	490099.44	1265512.68	Аналитический	0.10	-
18	490087.16	1265520.06	Аналитический	0.10	-
19	490081.64	1265528.03	Аналитический	0.10	-
20	490079.00	1265540.43	Аналитический	0.10	-
21	490104.22	1265572.22	Аналитический	0.10	-
22	490131.63	1265605.63	Аналитический	0.10	-
23	490141.48	1265620.92	Картометрический	1.00	-
24	490175.50	1265667.50	Картометрический	1.00	-
25	490182.11	1265678.11	Картометрический	1.00	-
26	490199.82	1265704.73	Картометрический	1.00	-
27	490241.86	1265767.69	Картометрический	1.00	-
28	490249.49	1265779.30	Картометрический	1.00	-
29	490302.16	1265862.65	Картометрический	1.00	-
30	490309.64	1265875.88	Картометрический	1.00	-
31	490349.00	1265947.66	Картометрический	1.00	-
32	490359.53	1265972.40	Картометрический	1.00	-
33	490367.03	1265975.35	Аналитический	0.10	-

1	2	3	4	5	6
34	490367.42	1265984.39	Аналитический	0.10	-
35	490364.40	1265987.46	Картометрический	1.00	-
36	490370.98	1266023.45	Картометрический	1.00	-
37	490377.05	1266072.38	Картометрический	1.00	-
38	490379.53	1266097.40	Картометрический	1.00	-
39	490383.01	1266126.32	Картометрический	1.00	-
40	490385.84	1266156.40	Картометрический	1.00	-
41	490406.03	1266266.55	Картометрический	1.00	-
42	490418.80	1266370.79	Картометрический	1.00	-
43	490425.30	1266442.74	Картометрический	1.00	-
44	490427.00	1266467.75	Картометрический	1.00	-
45	490434.03	1266603.00	Картометрический	1.00	-
46	490439.72	1266705.64	Картометрический	1.00	-
47	490454.10	1266912.59	Картометрический	1.00	-
48	490455.28	1266941.91	Картометрический	1.00	-
49	490456.03	1266973.14	Картометрический	1.00	-
50	490455.26	1266984.03	Картометрический	1.00	-
51	490448.49	1267011.87	Картометрический	1.00	-
52	490439.86	1267037.65	Картометрический	1.00	-
53	490429.38	1267068.65	Картометрический	1.00	-
54	490420.77	1267097.71	Картометрический	1.00	-
55	490420.10	1267105.27	Картометрический	1.00	-
56	490397.86	1267102.45	Картометрический	1.00	-
57	490404.99	1267090.81	Картометрический	1.00	-
58	490413.68	1267064.24	Картометрический	1.00	-
59	490424.08	1267032.73	Картометрический	1.00	-
60	490430.95	1267007.29	Картометрический	1.00	-
61	490438.67	1266980.98	Картометрический	1.00	-
62	490435.81	1266901.87	Картометрический	1.00	-
63	490425.08	1266713.24	Картометрический	1.00	-
64	490419.25	1266603.01	Картометрический	1.00	-
65	490409.86	1266468.98	Картометрический	1.00	-
66	490408.52	1266444.25	Картометрический	1.00	-
67	490402.08	1266372.85	Картометрический	1.00	-
68	490395.94	1266306.89	Картометрический	1.00	-
69	490391.84	1266268.03	Картометрический	1.00	-
70	490382.03	1266207.19	Картометрический	1.00	-
71	490362.39	1266086.72	Картометрический	1.00	-
72	490352.20	1266026.32	Картометрический	1.00	-
73	490345.96	1265992.11	Картометрический	1.00	-
74	490341.73	1265979.06	Картометрический	1.00	-
75	490331.90	1265955.96	Картометрический	1.00	-
76	490295.06	1265884.86	Картометрический	1.00	-
77	490287.07	1265867.55	Картометрический	1.00	-
78	490268.20	1265835.68	Картометрический	1.00	-
79	490244.13	1265798.48	Картометрический	1.00	-
80	490224.52	1265768.69	Картометрический	1.00	-
81	490202.17	1265735.39	Картометрический	1.00	-

1	2	3	4	5	6
82	490140.95	1265641.34	Картометрический	1.00	-
83	490133.21	1265629.97	Картометрический	1.00	-
84	490122.95	1265616.51	Картометрический	1.00	-
85	490099.04	1265586.87	Картометрический	1.00	-
86	490067.69	1265548.77	Картометрический	1.00	-
87	490065.14	1265543.27	Картометрический	1.00	-
88	490062.24	1265536.90	Картометрический	1.00	-
89	490058.70	1265531.48	Картометрический	1.00	-
90	490054.37	1265526.37	Картометрический	1.00	-
91	490047.38	1265522.60	Картометрический	1.00	-
92	490056.28	1265514.00	Аналитический	0.10	-
93	490064.92	1265505.67	Аналитический	0.10	-
94	490066.58	1265506.54	Аналитический	0.10	-
95	490069.79	1265506.06	Аналитический	0.10	-
96	490074.89	1265504.50	Аналитический	0.10	-
97	490080.16	1265502.29	Аналитический	0.10	-
98	490098.79	1265493.16	Аналитический	0.10	-
99	490125.36	1265484.07	Аналитический	0.10	-
100	490197.04	1265462.16	Аналитический	0.10	-
101	490231.35	1265450.27	Аналитический	0.10	-
102	490244.09	1265444.11	Аналитический	0.10	-
103	490271.89	1265426.40	Картометрический	1.00	-
104	490299.40	1265408.49	Картометрический	1.00	-
105	490351.59	1265375.22	Картометрический	1.00	-
106	490355.07	1265373.08	Картометрический	1.00	-
107	490410.98	1265338.72	Картометрический	1.00	-
7	490425.04	1265351.27	Аналитический	0.10	-
108	490653.45	1267538.01	Картометрический	1.00	-
109	490677.71	1267561.07	Картометрический	1.00	-
110	490653.41	1267586.65	Картометрический	1.00	-
111	490628.94	1267564.37	Картометрический	1.00	-
108	490653.45	1267538.01	Картометрический	1.00	-
112	490643.95	1268659.51	Картометрический	1.00	-
113	490638.37	1268678.64	Картометрический	1.00	-
114	490613.60	1268677.29	Картометрический	1.00	-
115	490604.43	1268676.33	Картометрический	1.00	-
116	490598.42	1268675.74	Картометрический	1.00	-
117	490597.49	1268673.73	Картометрический	1.00	-
118	490589.24	1268655.84	Картометрический	1.00	-
119	490588.80	1268654.89	Картометрический	1.00	-
120	490596.55	1268655.20	Картометрический	1.00	-
121	490618.94	1268657.69	Картометрический	1.00	-
112	490643.95	1268659.51	Картометрический	1.00	-
122	489586.63	1267855.02	Картометрический	1.00	-
123	489579.95	1267870.22	Картометрический	1.00	-

1	2	3	4	5	6
124	489564.96	1267864.69	Картометрический	1.00	-
125	489558.92	1267862.80	Картометрический	1.00	-
126	489539.14	1267857.48	Картометрический	1.00	-
127	489434.71	1267823.98	Картометрический	1.00	-
128	489432.84	1267828.01	Картометрический	1.00	-
129	489427.53	1267826.05	Картометрический	1.00	-
130	489427.24	1267821.53	Картометрический	1.00	-
131	489376.43	1267806.00	Картометрический	1.00	-
132	489372.50	1267815.63	Картометрический	1.00	-
133	489362.28	1267813.66	Картометрический	1.00	-
134	489363.46	1267800.69	Картометрический	1.00	-
135	489265.01	1267760.62	Картометрический	1.00	-
136	489192.58	1267726.15	Картометрический	1.00	-
137	489158.14	1267702.12	Картометрический	1.00	-
138	489146.91	1267691.13	Картометрический	1.00	-
139	489129.55	1267668.55	Картометрический	1.00	-
140	489113.55	1267647.67	Картометрический	1.00	-
141	489132.00	1267646.31	Картометрический	1.00	-
142	488982.28	1267378.64	Картометрический	5.00	-
143	488964.07	1267329.71	Картометрический	5.00	-
144	488946.40	1267287.24	Картометрический	5.00	-
145	488839.15	1267079.39	Картометрический	5.00	-
146	488848.07	1267074.10	Картометрический	5.00	-
147	488847.61	1267079.76	Картометрический	5.00	-
148	488916.45	1267225.15	Картометрический	5.00	-
149	488946.83	1267286.05	Картометрический	5.00	-
150	488966.54	1267329.13	Картометрический	5.00	-
151	489010.73	1267409.23	Картометрический	1.00	-
152	489068.12	1267519.55	Картометрический	1.00	-
153	489130.07	1267640.64	Картометрический	1.00	-
154	489160.22	1267681.68	Картометрический	1.00	-
155	489169.86	1267690.12	Картометрический	1.00	-
156	489199.82	1267710.29	Картометрический	1.00	-
157	489217.56	1267718.78	Картометрический	1.00	-
158	489273.37	1267745.64	Картометрический	1.00	-
159	489274.37	1267746.36	Картометрический	1.00	-
160	489375.81	1267787.57	Картометрический	1.00	-
161	489438.96	1267807.86	Картометрический	1.00	-
162	489545.17	1267840.60	Картометрический	1.00	-
163	489572.02	1267849.96	Картометрический	1.00	-
122	489586.63	1267855.02	Картометрический	1.00	-

3. Сведения о характерных точках части (частей) границы объекта					
Обозначение характерных точек части границы	Координаты, м		Метод определения координат характерной точки	Средняя квадратическая погрешность положения характерной точки (Mt), м	Описание обозначения точки на местности (при наличии)
	X	Y			
1	2	3	4	5	6
Часть №					
-	-	-	-	-	-

Раздел 3

Сведения о местоположении измененных (уточненных) границ объекта							
1. Система координат: -							
2. Сведения о характерных точках границ объекта							
Обозначение характерных точек границ	Существующие координаты, м		Измененные (уточненные) координаты, м		Метод определения координат характерной точки	Средняя квадратическая погрешность положения характерной точки (Mt), м	Описание обозначения точки на местности (при наличии)
	X	Y	X	Y			
1	2	3	4	5	6	7	8
-	-	-	-	-	-	-	-
3.Сведения о характерных точках части (частей) границы объекта							
Часть №							
-	-	-	-	-	-	-	-

ОПИСАНИЕ МЕСТОПОЛОЖЕНИЯ ГРАНИЦ

Зона сельскохозяйственного использования в границах населенных пунктов – СХ1

(наименование объекта, местоположение границ которого описано
(далее - объект)

Раздел 1

Сведения об объекте		
№ п/п	Характеристики объекта	Описание характеристик
1	2	3
1	Местоположение объекта	Воронежская область, Хохольский муниципальный район, Староникольское сельское поселение, село Староникольское
2	Площадь объекта ± величина погрешности определения площади (Р ± Дельта Р)	219316+/-8195 м²
3	Иные характеристики объекта	-

Раздел 2

Сведения о местоположении границ объекта					
1. Система координат: МСК - 36, зона 1					
2. Сведения о характерных точках границ объекта					
Обозначение характерных точек границ	Координаты, м		Метод определения координат характерной точки	Средняя квадратическая погрешность положения характерной точки (Mt), м	Описание обозначения точки на местности (при наличии)
	X	Y			
1	2	3	4	5	6
1	489175.88	1268225.26	Картометрический	1.00	-
2	489106.76	1268249.93	Картометрический	1.00	-
3	489078.18	1268217.76	Картометрический	1.00	-
4	488876.68	1268323.64	Картометрический	1.00	-
5	488850.06	1268329.05	Картометрический	1.00	-
6	488830.56	1268328.13	Картометрический	1.00	-
7	488809.21	1268317.20	Картометрический	1.00	-
8	488780.98	1268297.66	Картометрический	1.00	-
9	488746.59	1268278.11	Картометрический	1.00	-
10	488663.68	1268252.02	Картометрический	1.00	-
11	488645.67	1268241.91	Картометрический	1.00	-
12	488628.59	1268219.83	Картометрический	1.00	-
13	488596.37	1268165.90	Картометрический	1.00	-
14	488547.51	1268106.54	Картометрический	1.00	-
15	488474.03	1268007.72	Картометрический	5.00	-
16	488458.10	1267995.78	Картометрический	5.00	-
17	488381.73	1267974.78	Картометрический	1.00	-
18	488321.50	1267818.58	Картометрический	1.00	-
19	488472.86	1267777.12	Картометрический	5.00	-
20	488497.25	1267770.44	Картометрический	5.00	-
21	488548.25	1267754.81	Картометрический	5.00	-
22	488584.33	1267743.75	Картометрический	5.00	-
23	488828.17	1268001.55	Картометрический	5.00	-
24	489099.50	1268106.54	Картометрический	1.00	-
1	489175.88	1268225.26	Картометрический	1.00	-
3. Сведения о характерных точках части (частей) границы объекта					
Обозначение характерных точек части границы	Координаты, м		Метод определения координат характерной точки	Средняя квадратическая погрешность положения характерной точки (Mt), м	Описание обозначения точки на местности (при наличии)
	X	Y			
1	2	3	4	5	6
Часть №					
-	-	-	-	-	-

Раздел 3

Сведения о местоположении измененных (уточненных) границ объекта							
1. Система координат: -							
2. Сведения о характерных точках границ объекта							
Обозначение характерных точек границ	Существующие координаты, м		Измененные (уточненные) координаты, м		Метод определения координат характерной точки	Средняя квадратическая погрешность положения характерной точки (Mt), м	Описание обозначения точки на местности (при наличии)
	X	Y	X	Y			
1	2	3	4	5	6	7	8
-	-	-	-	-	-	-	-
3.Сведения о характерных точках части (частей) границы объекта							
Часть №							
-	-	-	-	-	-	-	-

Раздел 4

План границ объекта

Масштаб 1:5000

Используемые условные знаки и обозначения:

границы территориальной зоны

•1 характерная точка границ территориальной зоны

Заместитель руководителя БУВО «Нормативно-проектный центр»

Подпись А.В. Ромашов Дата « 30 » июля 2020 г.

Место для оттиска печати (при наличии) лица, составившего описание местоположения границ объекта

ОПИСАНИЕ МЕСТОПОЛОЖЕНИЯ ГРАНИЦ

Зона сельскохозяйственного производства – СХ2

(наименование объекта, местоположение границ которого описано
(далее - объект)

Раздел 1

Сведения об объекте		
№ п/п	Характеристики объекта	Описание характеристик
1	2	3
1	Местоположение объекта	Воронежская область, Хохольский муниципальный район, Староникольское сельское поселение, село Староникольское
2	Площадь объекта ± величина погрешности определения площади (Р ± Дельта Р)	464027+/-11921 м²
3	Иные характеристики объекта	-

Раздел 2

Сведения о местоположении границ объекта					
1. Система координат: МСК - 36, зона 1					
2. Сведения о характерных точках границ объекта					
Обозначение характерных точек границ	Координаты, м		Метод определения координат характерной точки	Средняя квадратическая погрешность положения характерной точки (Mt), м	Описание обозначения точки на местности (при наличии)
	X	Y			
1	2	3	4	5	6
1	491131.10	1266744.13	Картометрический	5.00	-
2	491154.78	1266829.69	Картометрический	1.00	-
3	491177.06	1266964.30	Картометрический	1.00	-
4	491180.75	1266990.88	Картометрический	1.00	-
5	491218.54	1267012.32	Картометрический	1.00	-
6	491076.65	1267116.93	Картометрический	1.00	-
7	491060.45	1267086.06	Картометрический	1.00	-
8	491047.52	1267089.88	Картометрический	1.00	-
9	491006.48	1266931.67	Картометрический	1.00	-
10	490976.21	1266815.13	Картометрический	5.00	-
11	491041.45	1266794.67	Картометрический	5.00	
1	491131.10	1266744.13	Картометрический	5.00	-
12	490789.13	1267709.35	Картометрический	5.00	-
13	490751.38	1267755.99	Картометрический	1.00	-
14	490675.02	1267691.42	Картометрический	1.00	-
15	490712.77	1267644.78	Картометрический	1.00	-
12	490789.13	1267709.35	Картометрический	5.00	-
16	490385.20	1265118.52	Картометрический	1.00	-
17	490440.73	1265303.67	Картометрический	1.00	-
18	490436.95	1265305.53	Картометрический	1.00	-
19	490437.46	1265313.07	Картометрический	1.00	-
20	490437.18	1265318.46	Картометрический	1.00	-
21	490434.70	1265323.44	Картометрический	1.00	-
22	490427.74	1265328.68	Картометрический	1.00	-
23	490413.35	1265337.26	Картометрический	1.00	-
24	490410.98	1265338.72	Картометрический	1.00	-
25	490355.07	1265373.08	Картометрический	1.00	-
26	490351.59	1265375.22	Картометрический	1.00	-
27	490299.40	1265408.49	Картометрический	1.00	-
28	490271.89	1265426.40	Картометрический	1.00	-
29	490244.09	1265444.11	Аналитический	0.10	-
30	490231.35	1265450.27	Аналитический	0.10	-
31	490197.04	1265462.16	Аналитический	0.10	-

1	2	3	4	5	6
32	490125.36	1265484.07	Аналитический	0.10	-
33	490098.79	1265493.16	Аналитический	0.10	-
34	490080.16	1265502.29	Аналитический	0.10	-
35	490074.89	1265504.50	Аналитический	0.10	-
36	490069.79	1265506.06	Аналитический	0.10	-
37	490066.58	1265506.54	Аналитический	0.10	-
38	490064.92	1265505.67	Аналитический	0.10	-
39	490056.28	1265514.00	Аналитический	0.10	-
40	490004.90	1265354.74	Аналитический	0.10	-
41	490056.00	1265309.25	Аналитический	0.10	-
42	490103.00	1265275.50	Аналитический	0.10	-
43	490108.00	1265273.00	Аналитический	0.10	-
44	490199.50	1265228.50	Аналитический	0.10	-
45	490205.50	1265225.50	Картометрический	1.00	-
46	490199.00	1265212.76	Картометрический	1.00	-
47	490351.69	1265121.10	Картометрический	1.00	-
16	490385.20	1265118.52	Картометрический	1.00	-
48	490361.71	1265391.32	Аналитический	0.10	-
49	490392.30	1265476.63	Аналитический	0.10	-
50	490342.63	1265635.26	Аналитический	0.10	-
51	490342.53	1265639.91	Аналитический	0.10	-
52	490307.52	1265641.78	Аналитический	0.10	-
53	490222.86	1265654.29	Аналитический	0.10	-
54	490207.74	1265649.72	Аналитический	0.10	-
55	490147.72	1265619.53	Аналитический	0.10	-
56	490167.52	1265607.05	Аналитический	0.10	-
57	490155.17	1265587.47	Аналитический	0.10	-
58	490135.29	1265600.25	Аналитический	0.10	-
59	490136.76	1265602.53	Аналитический	0.10	-
60	490132.47	1265605.09	Аналитический	0.10	-
61	490131.63	1265605.63	Аналитический	0.10	-
62	490104.22	1265572.22	Аналитический	0.10	-
63	490079.00	1265540.43	Аналитический	0.10	-
64	490081.64	1265528.03	Аналитический	0.10	-
65	490087.16	1265520.06	Аналитический	0.10	-
66	490099.44	1265512.68	Аналитический	0.10	-
67	490130.99	1265501.28	Аналитический	0.10	-
68	490202.37	1265477.12	Аналитический	0.10	-
69	490244.89	1265462.92	Аналитический	0.10	-
70	490253.11	1265460.07	Аналитический	0.10	-
71	490282.18	1265442.37	Аналитический	0.10	-
72	490309.69	1265424.46	Аналитический	0.10	-
48	490361.71	1265391.32	Аналитический	0.10	-
73	489828.68	1267888.92	Картометрический	1.00	-
74	489833.86	1268047.32	Картометрический	1.00	-
75	489775.14	1268077.42	Картометрический	1.00	-

1	2	3	4	5	6
76	489642.23	1268086.35	Картометрический	1.00	-
77	489605.06	1268032.01	Картометрический	1.00	-
78	489593.18	1267986.75	Картометрический	1.00	-
79	489594.15	1267874.30	Картометрический	1.00	-
80	489713.37	1267889.10	Картометрический	1.00	-
81	489786.72	1267890.56	Картометрический	1.00	-
82	489818.97	1267888.16	Картометрический	1.00	-
73	489828.68	1267888.92	Картометрический	1.00	-
83	487824.74	1268656.70	Картометрический	5.00	-
84	487899.49	1268849.49	Картометрический	5.00	-
85	487916.78	1268895.89	Картометрический	5.00	-
86	487697.00	1269038.95	Картометрический	5.00	-
87	487572.33	1269083.97	Картометрический	5.00	-
88	487532.73	1268997.94	Картометрический	5.00	-
89	487397.57	1268738.09	Картометрический	5.00	-
90	487367.49	1268628.09	Картометрический	5.00	-
91	487377.82	1268468.04	Картометрический	5.00	-
92	487369.95	1268386.73	Картометрический	5.00	-
93	487399.34	1268362.98	Картометрический	5.00	-
94	487403.46	1268365.60	Картометрический	5.00	-
95	487414.73	1268356.44	Картометрический	5.00	-
96	487414.12	1268351.26	Картометрический	5.00	-
97	487416.60	1268349.20	Картометрический	5.00	-
98	487515.37	1268269.94	Картометрический	5.00	-
99	487522.99	1268295.60	Аналитический	0.10	-
100	487522.99	1268337.95	Аналитический	0.10	-
101	487515.34	1268338.00	Аналитический	0.10	-
102	487514.59	1268364.76	Аналитический	0.10	-
103	487513.73	1268395.42	Аналитический	0.10	-
104	487513.32	1268417.99	Аналитический	0.10	-
105	487523.19	1268488.64	Картометрический	5.00	-
83	487824.74	1268656.70	Картометрический	5.00	-

3. Сведения о характерных точках части (частей) границы объекта

Обозначение характерных точек части границы	Координаты, м		Метод определения координат характерной точки	Средняя квадратическая погрешность положения характерной точки (Mt), м	Описание обозначения точки на местности (при наличии)
	X	Y			
1	2	3	4	5	6
Часть №					
-	-	-	-	-	-

Раздел 3

Сведения о местоположении измененных (уточненных) границ объекта							
1. Система координат: -							
2. Сведения о характерных точках границ объекта							
Обозначение характерных точек границ	Существующие координаты, м		Измененные (уточненные) координаты, м		Метод определения координат характерной точки	Средняя квадратическая погрешность положения характерной точки (Mt), м	Описание обозначения точки на местности (при наличии)
	X	Y	X	Y			
1	2	3	4	5	6	7	8
-	-	-	-	-	-	-	-
3.Сведения о характерных точках части (частей) границы объекта							
Часть №							
-	-	-	-	-	-	-	-

ОПИСАНИЕ МЕСТОПОЛОЖЕНИЯ ГРАНИЦ

Зона ритуальных объектов - СН1

(наименование объекта, местоположение границ которого описано
(далее - объект)

Раздел 1

Сведения об объекте		
№ п/п	Характеристики объекта	Описание характеристик
1	2	3
1	Местоположение объекта	Воронежская область, Хохольский муниципальный район, Староникольское сельское поселение, село Староникольское
2	Площадь объекта ± величина погрешности определения площади (Р ± Дельта Р)	30486+/-3056 м²
3	Иные характеристики объекта	-

Раздел 2

Сведения о местоположении границ объекта					
1. Система координат: МСК - 36, зона 1					
2. Сведения о характерных точках границ объекта					
Обозначение характерных точек границ	Координаты, м		Метод определения координат характерной точки	Средняя квадратическая погрешность положения характерной точки (Mt), м	Описание обозначения точки на местности (при наличии)
	X	Y			
1	2	3	4	5	6
1	490916.78	1267194.09	Картометрический	5.00	-
2	490927.22	1267239.18	Картометрический	5.00	-
3	490900.19	1267246.51	Картометрический	5.00	-
4	490905.34	1267270.75	Картометрический	5.00	-
5	490835.61	1267303.30	Аналитический	0.10	-
6	490651.30	1267370.39	Аналитический	0.10	-
7	490637.98	1267254.96	Картометрический	1.00	-
8	490769.99	1267195.06	Картометрический	5.00	-
9	490827.03	1267201.70	Картометрический	5.00	-
10	490877.06	1267196.73	Картометрический	5.00	-
1	490916.78	1267194.09	Картометрический	5.00	-
3. Сведения о характерных точках части (частей) границы объекта					
Обозначение характерных точек части границы	Координаты, м		Метод определения координат характерной точки	Средняя квадратическая погрешность положения характерной точки (Mt), м	Описание обозначения точки на местности (при наличии)
	X	Y			
1	2	3	4	5	6
Часть №					
-	-	-	-	-	-

Раздел 3

Сведения о местоположении измененных (уточненных) границ объекта							
1. Система координат: -							
2. Сведения о характерных точках границ объекта							
Обозначение характерных точек границ	Существующие координаты, м		Измененные (уточненные) координаты, м		Метод определения координат характерной точки	Средняя квадратическая погрешность положения характерной точки (Mt), м	Описание обозначения точки на местности (при наличии)
	X	Y	X	Y			
1	2	3	4	5	6	7	8
-	-	-	-	-	-	-	-
3.Сведения о характерных точках части (частей) границы объекта							
Часть №							
-	-	-	-	-	-	-	-

Раздел 4

План границ объекта

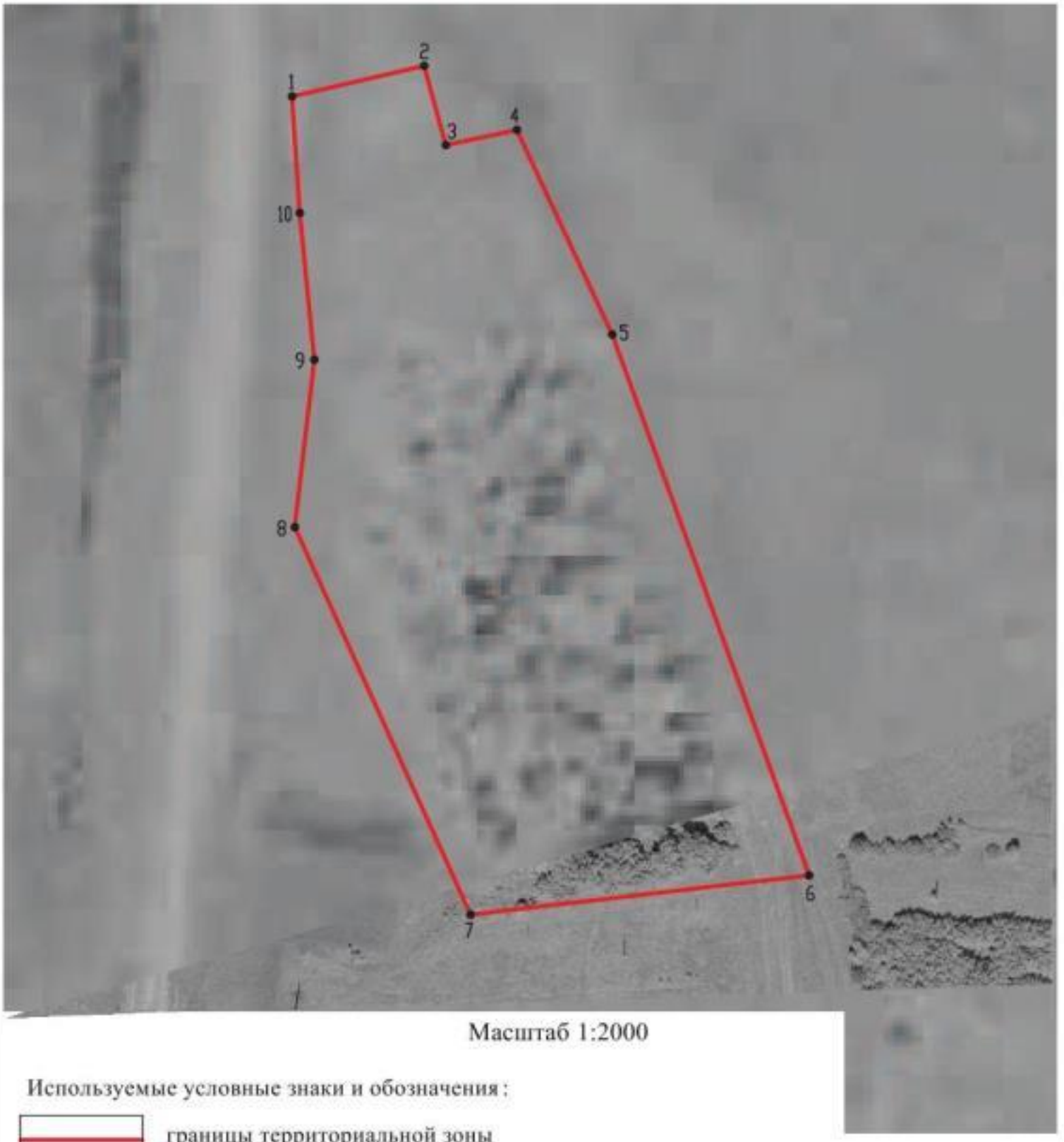

Масштаб 1:2000

Используемые условные знаки и обозначения:

границы территориальной зоны

•1 характерная точка границ территориальной зоны

Заместитель руководителя БУВО «Нормативно-проектный центр»

Подпись А.В. Ромашов Дата « 30 » июля 2020 г.

Место для оттиска печати (при наличии) лица, составившего описание местоположения границ объекта

Приложение №2
к правилам землепользования и застройки
Староникольского сельского поселения
Хохольского муниципального района
Воронежской области

СВЕДЕНИЯ О ГРАНИЦАХ ТЕРРИТОРИАЛЬНЫХ ЗОН, СОДЕРЖАЩИЕ ГРАФИЧЕСКОЕ ОПИСАНИЕ МЕСТОПОЛОЖЕНИЯ ГРАНИЦ ТЕРРИТОРИАЛЬНЫХ ЗОН, ПЕРЕЧЕНЬ КООРДИНАТ ХАРАКТЕРНЫХ ТОЧЕК ГРАНИЦ ТЕРРИТОРИАЛЬНЫХ ЗОН ХУТОРА АЛБОВСКИЙ

ОПИСАНИЕ МЕСТОПОЛОЖЕНИЯ ГРАНИЦ

Зона застройки индивидуальными жилыми домами – Ж1

(наименование объекта, местоположение границ которого описано
(далее - объект)

Раздел 1

Сведения об объекте		
№ п/п	Характеристики объекта	Описание характеристик
1	2	3
1	Местоположение объекта	Воронежская область, Хохольский муниципальный район, Староникольское сельское поселение, хутор Албовский
2	Площадь объекта ± величина погрешности определения площади (Р ± Дельта Р)	825089+/-15896 м²
3	Иные характеристики объекта	-

Раздел 2

Сведения о местоположении границ объекта					
1. Система координат: МСК - 36, зона 1					
2. Сведения о характерных точках границ объекта					
Обозначение характерных точек границ	Координаты, м		Метод определения координат характерной точки	Средняя квадратическая погрешность положения характерной точки (Mt), м	Описание обозначения точки на местности (при наличии)
	X	Y			
1	2	3	4	5	6
1	488364.42	1261624.00	Картометрический	5.00	-
2	488361.29	1261677.67	Картометрический	5.00	-
3	488359.58	1261708.58	Аналитический	0.10	-
4	488353.62	1261770.72	Аналитический	0.10	-
5	488359.16	1261836.57	Аналитический	0.10	-
6	488362.87	1261886.66	Аналитический	0.10	-
7	488368.44	1261897.52	Аналитический	0.10	-
8	488371.66	1261903.97	Аналитический	0.10	-
9	488411.78	1261905.03	Аналитический	0.10	-
10	488445.96	1262022.23	Аналитический	0.10	-
11	488567.88	1262038.07	Аналитический	0.10	-
12	488592.71	1262189.87	Аналитический	0.10	-
13	488595.49	1262326.46	Аналитический	0.10	-
14	488632.89	1262551.29	Аналитический	0.10	-
15	488554.94	1262559.97	Картометрический	5.00	-
16	488525.26	1262575.53	Картометрический	5.00	-
17	488505.45	1262611.04	Картометрический	5.00	-
18	488500.65	1262712.35	Картометрический	5.00	-
19	488421.92	1262812.80	Картометрический	5.00	-
20	488390.07	1262775.52	Картометрический	5.00	-
21	488359.12	1262774.61	Картометрический	5.00	-
22	488088.91	1262942.20	Картометрический	5.00	-
23	487914.26	1262944.37	Картометрический	5.00	-
24	487908.73	1262930.46	Картометрический	5.00	-
25	487899.63	1262903.12	Картометрический	5.00	-
26	487885.25	1262865.48	Картометрический	5.00	-
27	487846.58	1262773.55	Картометрический	5.00	-
28	487833.23	1262742.92	Картометрический	5.00	-
29	487825.92	1262686.36	Картометрический	5.00	-
30	487805.58	1262531.31	Картометрический	5.00	-
31	487793.98	1262461.93	Картометрический	5.00	-
32	487786.19	1262436.56	Картометрический	5.00	-
33	487776.21	1262410.84	Картометрический	5.00	-
34	487766.85	1262385.79	Картометрический	5.00	-
35	487761.46	1262374.71	Картометрический	5.00	-

1	2	3	4	5	6
36	487754.00	1262362.54	Картометрический	5.00	-
37	487731.39	1262335.04	Картометрический	5.00	-
38	487715.64	1262314.05	Картометрический	5.00	-
39	487692.52	1262276.65	Картометрический	5.00	-
40	487676.63	1262244.48	Картометрический	5.00	-
41	487665.91	1262214.73	Картометрический	5.00	-
42	487600.46	1262099.91	Картометрический	5.00	-
43	487555.37	1262061.04	Картометрический	5.00	-
44	487546.87	1262041.81	Картометрический	5.00	-
45	487549.63	1262034.27	Картометрический	5.00	-
46	487561.57	1262025.67	Картометрический	5.00	-
47	487585.75	1262018.64	Картометрический	5.00	-
48	487605.22	1262014.76	Картометрический	5.00	-
49	487691.35	1262005.58	Картометрический	5.00	-
50	487727.09	1262001.71	Картометрический	5.00	-
51	487772.84	1261996.07	Картометрический	5.00	-
52	487817.93	1261990.93	Картометрический	5.00	-
53	487838.42	1261987.44	Картометрический	5.00	-
54	487856.81	1261979.90	Картометрический	5.00	-
55	487873.84	1261968.67	Картометрический	5.00	-
56	487894.11	1261950.76	Картометрический	5.00	-
57	487911.29	1261928.47	Картометрический	5.00	-
58	487933.08	1261907.06	Картометрический	5.00	-
59	487973.51	1261875.99	Картометрический	5.00	-
60	488007.90	1261761.72	Картометрический	5.00	-
61	488022.05	1261630.40	Картометрический	5.00	-
62	488018.31	1261580.29	Картометрический	5.00	-
63	488002.25	1261519.27	Картометрический	5.00	-
64	487993.91	1261500.86	Картометрический	5.00	-
65	487989.88	1261489.25	Картометрический	5.00	-
66	488006.02	1261472.44	Картометрический	5.00	-
67	488053.44	1261461.40	Картометрический	5.00	-
68	488110.81	1261459.05	Картометрический	5.00	-
69	488191.89	1261478.23	Картометрический	5.00	-
70	488303.48	1261546.71	Картометрический	5.00	-
71	488294.47	1261597.00	Картометрический	5.00	-
1	488364.42	1261624.00	Картометрический	5.00	-
72	488214.79	1261919.11	Картометрический	5.00	-
73	488230.71	1261991.39	Картометрический	5.00	-
74	488250.13	1261991.06	Картометрический	5.00	-
75	488262.55	1262005.60	Картометрический	5.00	-
76	488294.34	1262137.68	Картометрический	5.00	-
77	488313.09	1262277.03	Картометрический	5.00	-
78	488320.31	1262290.53	Картометрический	5.00	-
79	488289.00	1262359.05	Картометрический	5.00	-
80	488273.08	1262371.55	Картометрический	5.00	-
81	488270.73	1262372.86	Картометрический	5.00	-

1	2	3	4	5	6
82	488252.67	1262378.16	Картометрический	5.00	-
83	488206.71	1262352.55	Картометрический	5.00	-
84	488171.30	1262341.89	Картометрический	5.00	-
85	488159.44	1262304.96	Картометрический	5.00	-
86	488141.85	1262283.37	Картометрический	5.00	-
87	488115.28	1262262.55	Картометрический	5.00	-
88	488073.84	1262244.94	Картометрический	5.00	-
89	488020.62	1262229.55	Картометрический	5.00	-
90	487950.12	1262205.21	Картометрический	5.00	-
91	487961.86	1262168.96	Картометрический	5.00	-
92	488108.04	1262156.81	Картометрический	5.00	-
93	488131.73	1262152.08	Картометрический	5.00	-
94	488146.25	1262108.73	Картометрический	5.00	-
95	488148.98	1262083.95	Картометрический	5.00	-
96	488151.13	1262003.24	Картометрический	5.00	-
97	488159.72	1261972.11	Картометрический	5.00	-
98	488147.99	1261905.23	Картометрический	5.00	-
72	488214.79	1261919.11	Картометрический	5.00	-

3. Сведения о характерных точках части (частей) границы объекта

Обозначение характерных точек части границы	Координаты, м		Метод определения координат характерной точки	Средняя квадратическая погрешность положения характерной точки (Mt), м	Описание обозначения точки на местности (при наличии)
	X	Y			
1	2	3	4	5	6
Часть №					
-	-	-	-	-	-

Раздел 3

Сведения о местоположении измененных (уточненных) границ объекта							
1. Система координат: -							
2. Сведения о характерных точках границ объекта							
Обозначение характерных точек границ	Существующие координаты, м		Измененные (уточненные) координаты, м		Метод определения координат характерной точки	Средняя квадратическая погрешность положения характерной точки (Mt), м	Описание обозначения точки на местности (при наличии)
	X	Y	X	Y			
1	2	3	4	5	6	7	8
-	-	-	-	-	-	-	-
3.Сведения о характерных точках части (частей) границы объекта							
Часть №							
-	-	-	-	-	-	-	-

Раздел 4

План границ объекта

Масштаб 1:5000

Используемые условные знаки и обозначения:

границы территориальной зоны

характерная точка границ территориальной зоны

Заместитель руководителя БУНО «Нормативно-проектный центр»

Подпись _____ А.В. Романов Дата «30» июля 2020 г.

Место для оттиска печати (при наличии) лица, составившего описание местоположения границ объекта

ОПИСАНИЕ МЕСТОПОЛОЖЕНИЯ ГРАНИЦ

Зона сельскохозяйственного использования в границах населенных пунктов – СХ1

(наименование объекта, местоположение границ которого описано
(далее - объект)

Раздел 1

Сведения об объекте		
№ п/п	Характеристики объекта	Описание характеристик
1	2	3
1	Местоположение объекта	Воронежская область, Хохольский муниципальный район, Староникольское сельское поселение, хутор Албовский
2	Площадь объекта ± величина погрешности определения площади (Р ± Дельта Р)	73484+/-4744 м²
3	Иные характеристики объекта	-

Раздел 2

Сведения о местоположении границ объекта					
1. Система координат: МСК - 36, зона 1					
2. Сведения о характерных точках границ объекта					
Обозначение характерных точек границ	Координаты, м		Метод определения координат характерной точки	Средняя квадратическая погрешность положения характерной точки (Mt), м	Описание обозначения точки на местности (при наличии)
	X	Y			
1	2	3	4	5	6
1	488214.79	1261919.11	Картометрический	5.00	-
2	488230.71	1261991.39	Картометрический	5.00	-
3	488250.13	1261991.06	Картометрический	5.00	-
4	488262.55	1262005.60	Картометрический	5.00	-
5	488294.34	1262137.68	Картометрический	5.00	-
6	488313.09	1262277.03	Картометрический	5.00	-
7	488320.31	1262290.53	Картометрический	5.00	-
8	488289.00	1262359.05	Картометрический	5.00	-
9	488273.08	1262371.55	Картометрический	5.00	-
10	488270.73	1262372.86	Картометрический	5.00	-
11	488252.67	1262378.16	Картометрический	5.00	-
12	488206.71	1262352.55	Картометрический	5.00	-
13	488171.30	1262341.89	Картометрический	5.00	-
14	488159.44	1262304.96	Картометрический	5.00	-
15	488141.85	1262283.37	Картометрический	5.00	-
16	488115.28	1262262.55	Картометрический	5.00	-
17	488073.84	1262244.94	Картометрический	5.00	-
18	488020.62	1262229.55	Картометрический	5.00	-
19	487950.12	1262205.21	Картометрический	5.00	-
20	487961.86	1262168.96	Картометрический	5.00	-
21	488108.04	1262156.81	Картометрический	5.00	-
22	488131.73	1262152.08	Картометрический	5.00	-
23	488146.25	1262108.73	Картометрический	5.00	-
24	488148.98	1262083.95	Картометрический	5.00	-
25	488151.13	1262003.24	Картометрический	5.00	-
26	488159.72	1261972.11	Картометрический	5.00	-
27	488147.99	1261905.23	Картометрический	5.00	-
1	488214.79	1261919.11	Картометрический	5.00	-

3. Сведения о характерных точках части (частей) границы объекта					
Обозначение характерных точек части границы	Координаты, м		Метод определения координат характерной точки	Средняя квадратическая погрешность положения характерной точки (Mt), м	Описание обозначения точки на местности (при наличии)
	X	Y			
1	2	3	4	5	6
Часть №					
-	-	-	-	-	-

Раздел 3

Сведения о местоположении измененных (уточненных) границ объекта							
1. Система координат: -							
2. Сведения о характерных точках границ объекта							
Обозначение характерных точек границ	Существующие координаты, м		Измененные (уточненные) координаты, м		Метод определения координат характерной точки	Средняя квадратическая погрешность положения характерной точки (Mt), м	Описание обозначения точки на местности (при наличии)
	X	Y	X	Y			
1	2	3	4	5	6	7	8
-	-	-	-	-	-	-	-
3.Сведения о характерных точках части (частей) границы объекта							
Часть №							
-	-	-	-	-	-	-	-

Раздел 4

План границ объекта

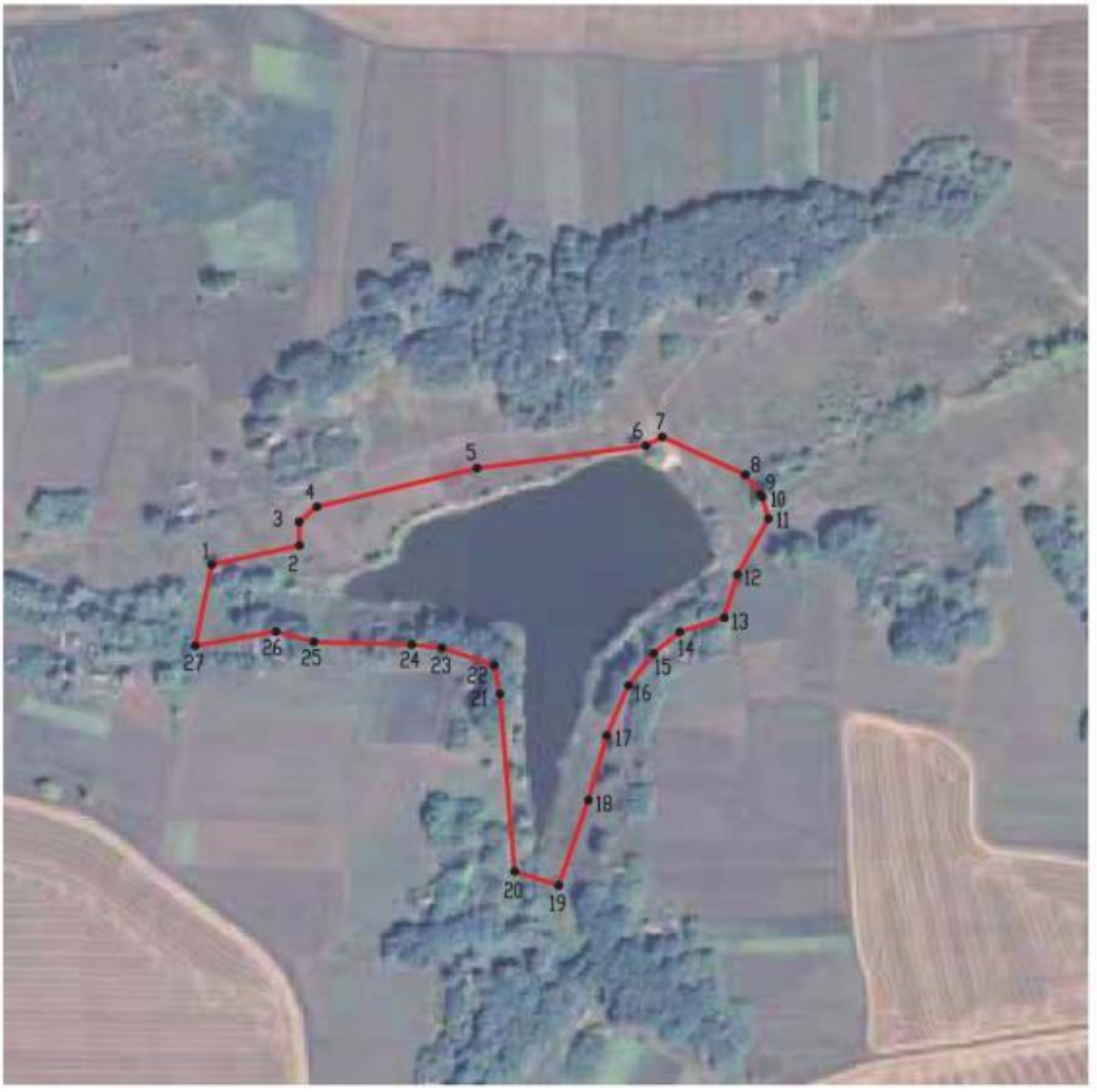

Масштаб 1:5000

Используемые условные знаки и обозначения:

границы территориальной зоны

•1 характерная точка границ территориальной зоны

Заместитель руководителя БУВО «Нормативно-проектный центр»

Подпись _____ А.В. Ромашов Дата « 30 » июля 2020 г.

Место для оттиска печати (при наличии) лица, составившего описание местоположения границ объекта

Приложение №3
к правилам землепользования и застройки
Староникольского сельского поселения
Хохольского муниципального района
Воронежской области

СВЕДЕНИЯ О ГРАНИЦАХ ТЕРРИТОРИАЛЬНЫХ ЗОН, СОДЕРЖАЩИЕ ГРАФИЧЕСКОЕ ОПИСАНИЕ МЕСТОПОЛОЖЕНИЯ ГРАНИЦ ТЕРРИТОРИАЛЬНЫХ ЗОН, ПЕРЕЧЕНЬ КООРДИНАТ ХАРАКТЕРНЫХ ТОЧЕК ГРАНИЦ ТЕРРИТОРИАЛЬНЫХ ЗОН ХУТОРА БОРОК

ОПИСАНИЕ МЕСТОПОЛОЖЕНИЯ ГРАНИЦ

Зона застройки индивидуальными жилыми домами – Ж1

(наименование объекта, местоположение границ которого описано
(далее - объект)

Раздел 1

Сведения об объекте		
№ п/п	Характеристики объекта	Описание характеристик
1	2	3
1	Местоположение объекта	Воронежская область, Хохольский муниципальный район, Староникольское сельское поселение, хутор Борок
2	Площадь объекта ± величина погрешности определения площади (Р ± Дельта Р)	172689+/-7272 м²
3	Иные характеристики объекта	-

Раздел 2

Сведения о местоположении границ объекта					
1. Система координат: МСК - 36, зона 1					
2. Сведения о характерных точках границ объекта					
Обозначение характерных точек границ	Координаты, м		Метод определения координат характерной точки	Средняя квадратическая погрешность положения характерной точки (Mt), м	Описание обозначения точки на местности (при наличии)
	X	Y			
1	2	3	4	5	6
1	486586.26	1271430.64	Картометрический	5.00	-
2	486578.50	1271455.86	Картометрический	5.00	-
3	486490.24	1271512.60	Картометрический	5.00	-
4	486498.01	1271539.80	Картометрический	5.00	-
5	486451.43	1271565.00	Картометрический	5.00	-
6	486458.46	1271581.18	Картометрический	5.00	-
7	486410.84	1271603.66	Картометрический	5.00	-
8	486399.98	1271581.22	Картометрический	5.00	-
9	486154.75	1271684.60	Картометрический	5.00	-
10	486166.69	1271756.23	Картометрический	5.00	-
11	486125.07	1271763.47	Картометрический	5.00	-
12	486138.64	1271855.27	Картометрический	5.00	-
13	486106.43	1271883.29	Картометрический	5.00	-
14	486039.28	1271897.04	Картометрический	5.00	-
15	485981.00	1271899.21	Картометрический	5.00	-
16	485954.58	1271895.59	Картометрический	5.00	-
17	485951.11	1271891.81	Картометрический	5.00	-
18	485915.71	1271752.18	Картометрический	5.00	-
19	485909.61	1271709.01	Картометрический	5.00	-
20	485894.73	1271631.05	Картометрический	5.00	-
21	485896.27	1271630.50	Картометрический	5.00	-
22	485895.11	1271610.40	Картометрический	5.00	-
23	485894.06	1271605.54	Картометрический	5.00	-
24	485887.53	1271593.28	Картометрический	5.00	-
25	485860.92	1271450.37	Картометрический	5.00	-
26	486154.38	1271413.09	Картометрический	5.00	-
27	486163.07	1271450.01	Картометрический	5.00	-
28	486179.00	1271476.07	Картометрический	5.00	-
29	486210.13	1271490.19	Картометрический	5.00	-
30	486252.48	1271496.34	Картометрический	5.00	-
31	486293.38	1271492.72	Картометрический	5.00	-
32	486545.27	1271389.89	Картометрический	5.00	-
33	486572.24	1271401.11	Картометрический	5.00	-
1	486586.26	1271430.64	Картометрический	5.00	-

3. Сведения о характерных точках части (частей) границы объекта					
Обозначение характерных точек части границы	Координаты, м		Метод определения координат характерной точки	Средняя квадратическая погрешность положения характерной точки (Mt), м	Описание обозначения точки на местности (при наличии)
	X	Y			
1	2	3	4	5	6
Часть №					
-	-	-	-	-	-

Раздел 3

Сведения о местоположении измененных (уточненных) границ объекта							
1. Система координат: -							
2. Сведения о характерных точках границ объекта							
Обозначение характерных точек границ	Существующие координаты, м		Измененные (уточненные) координаты, м		Метод определения координат характерной точки	Средняя квадратическая погрешность положения характерной точки (Mt), м	Описание обозначения точки на местности (при наличии)
	X	Y	X	Y			
1	2	3	4	5	6	7	8
-	-	-	-	-	-	-	-
3.Сведения о характерных точках части (частей) границы объекта							
Часть №							
-	-	-	-	-	-	-	-

Раздел 4

План границ объекта

Масштаб 1:5000

Используемые условные знаки и обозначения:

границы территориальной зоны

границы муниципального образования

•1 характерная точка границ территориальной зоны

Заместитель руководителя БУВО «Нормативно-проектный центр»

Подпись _____ А.В. Ромашов Дата « 30 » июля 2020 г.

Место для оттиска печати (при наличии) лица, составившего описание местоположения границ объекта

Приложение №4
к правилам землепользования и застройки
Староникольского сельского поселения
Хохольского муниципального района
Воронежской области

СВЕДЕНИЯ О ГРАНИЦАХ ТЕРРИТОРИАЛЬНЫХ ЗОН, СОДЕРЖАЩИЕ ГРАФИЧЕСКОЕ ОПИСАНИЕ МЕСТОПОЛОЖЕНИЯ ГРАНИЦ ТЕРРИТОРИАЛЬНЫХ ЗОН, ПЕРЕЧЕНЬ КООРДИНАТ ХАРАКТЕРНЫХ ТОЧЕК ГРАНИЦ ТЕРРИТОРИАЛЬНЫХ ЗОН СЕЛА НИКОЛЬСКОЕ-НА-ЕМАНЧЕ

ОПИСАНИЕ МЕСТОПОЛОЖЕНИЯ ГРАНИЦ

Зона застройки индивидуальными жилыми домами – Ж1

(наименование объекта, местоположение границ которого описано
(далее - объект)

Раздел 1

Сведения об объекте		
№ п/п	Характеристики объекта	Описание характеристик
1	2	3
1	Местоположение объекта	Воронежская область, Хохольский муниципальный район, Староникольское сельское поселение, село Никольское-на-Еманче
2	Площадь объекта ± величина погрешности определения площади (Р ± Дельта Р)	4490662+/-37085 м²
3	Иные характеристики объекта	-

Раздел 2

Сведения о местоположении границ объекта					
1. Система координат: МСК - 36, зона 1					
2. Сведения о характерных точках границ объекта					
Обозначение характерных точек границ	Координаты, м		Метод определения координат характерной точки	Средняя квадратическая погрешность положения характерной точки (Mt), м	Описание обозначения точки на местности (при наличии)
	X	Y			
1	2	3	4	5	6
1	491076.65	1270446.64	Картометрический	1.00	-
2	491147.23	1270582.38	Картометрический	5.00	-
3	491170.50	1270796.30	Картометрический	5.00	-
4	491236.12	1270811.64	Картометрический	5.00	-
5	491206.05	1270948.19	Картометрический	5.00	-
6	491084.63	1270964.78	Картометрический	5.00	-
7	490997.29	1271077.28	Картометрический	1.00	-
8	490971.03	1271159.92	Картометрический	1.00	-
9	490986.06	1271285.92	Картометрический	1.00	-
10	491022.78	1271316.00	Картометрический	5.00	-
11	491270.79	1271326.00	Картометрический	5.00	-
12	491272.05	1271359.88	Картометрический	5.00	-
13	491168.44	1271399.12	Картометрический	5.00	-
14	491101.46	1271459.12	Картометрический	5.00	-
15	491092.94	1271524.41	Картометрический	5.00	-
16	491115.43	1271639.31	Картометрический	5.00	-
17	491159.48	1271692.01	Картометрический	5.00	-
18	491180.65	1271717.35	Картометрический	5.00	-
19	491315.18	1271923.36	Картометрический	5.00	-
20	491371.93	1272025.13	Картометрический	1.00	-
21	491404.96	1272129.44	Картометрический	1.00	-
22	491594.25	1272125.06	Картометрический	1.00	-
23	491656.40	1272043.91	Картометрический	1.00	-
24	491730.90	1272003.24	Картометрический	1.00	-
25	491820.39	1271895.73	Картометрический	1.00	-
26	491872.15	1271672.06	Картометрический	5.00	-
27	492032.70	1271677.33	Картометрический	5.00	-
28	491896.36	1271996.57	Картометрический	1.00	-
29	491867.83	1272020.29	Картометрический	1.00	-
30	491891.17	1272049.79	Картометрический	1.00	-
31	491820.05	1272162.90	Картометрический	1.00	-
32	491723.58	1272242.72	Картометрический	1.00	-
33	491569.02	1272359.09	Картометрический	1.00	-

1	2	3	4	5	6
34	491543.33	1272362.53	Картометрический	1.00	-
35	491527.04	1272387.32	Картометрический	1.00	-
36	491527.76	1272417.55	Картометрический	1.00	-
37	491495.26	1272420.03	Картометрический	1.00	-
38	491497.44	1272514.84	Картометрический	1.00	-
39	491579.88	1272513.87	Картометрический	1.00	-
40	491578.33	1272570.72	Картометрический	1.00	-
41	491507.03	1272574.02	Картометрический	1.00	-
42	491501.11	1272596.40	Картометрический	1.00	-
43	491476.21	1272597.73	Картометрический	1.00	-
44	491461.77	1272639.41	Картометрический	1.00	-
45	491460.98	1272655.48	Картометрический	1.00	-
46	491484.34	1272658.72	Картометрический	1.00	-
47	491484.89	1272703.52	Картометрический	1.00	-
48	491502.46	1272713.21	Картометрический	1.00	-
49	491477.50	1272735.65	Картометрический	1.00	-
50	491465.34	1272722.03	Картометрический	1.00	-
51	491435.33	1272688.43	Картометрический	1.00	-
52	491413.96	1272686.03	Картометрический	1.00	-
53	491415.02	1272679.16	Картометрический	1.00	-
54	491361.12	1272679.21	Картометрический	1.00	-
55	491337.29	1272679.17	Картометрический	1.00	-
56	491336.45	1272648.42	Картометрический	1.00	-
57	491292.69	1272653.04	Картометрический	1.00	-
58	491290.62	1272638.52	Картометрический	1.00	-
59	491280.82	1272589.33	Картометрический	1.00	-
60	491276.91	1272577.15	Картометрический	1.00	-
61	491270.16	1272553.84	Картометрический	1.00	-
62	491259.58	1272521.31	Картометрический	1.00	-
63	491252.42	1272499.05	Картометрический	1.00	-
64	491238.73	1272456.90	Картометрический	1.00	-
65	491234.23	1272438.25	Картометрический	1.00	-
66	491233.57	1272411.99	Картометрический	1.00	-
67	491239.77	1272388.52	Картометрический	1.00	-
68	491267.52	1272345.81	Картометрический	1.00	-
69	491280.16	1272315.06	Картометрический	1.00	-
70	491284.64	1272293.59	Картометрический	1.00	-
71	491284.79	1272278.07	Картометрический	1.00	-
72	491281.82	1272257.26	Картометрический	1.00	-
73	491278.79	1272244.13	Картометрический	1.00	-
74	491273.25	1272226.84	Картометрический	1.00	-
75	491240.75	1272158.25	Картометрический	1.00	-
76	491216.18	1272108.70	Картометрический	1.00	-
77	491164.70	1272000.78	Картометрический	1.00	-
78	491105.24	1271882.68	Картометрический	1.00	-
79	491088.91	1271851.54	Картометрический	1.00	-
80	491022.71	1271724.28	Картометрический	1.00	-
81	490968.64	1271634.95	Картометрический	1.00	-

1	2	3	4	5	6
82	490940.28	1271589.12	Картометрический	1.00	-
83	490932.52	1271571.71	Картометрический	1.00	-
84	490925.14	1271541.12	Картометрический	1.00	-
85	490914.75	1271468.89	Картометрический	1.00	-
86	490906.49	1271395.06	Картометрический	1.00	-
87	490902.77	1271369.33	Картометрический	1.00	-
88	490893.16	1271325.08	Картометрический	1.00	-
89	490871.69	1271261.25	Картометрический	1.00	-
90	490863.99	1271234.90	Картометрический	1.00	-
91	490856.67	1271202.42	Картометрический	1.00	-
92	490856.31	1271189.04	Картометрический	1.00	-
93	490861.03	1271167.33	Картометрический	1.00	-
94	490867.82	1271154.32	Картометрический	1.00	-
95	490877.72	1271138.97	Картометрический	1.00	-
96	490889.37	1271117.98	Картометрический	1.00	-
97	490892.81	1271108.95	Картометрический	1.00	-
98	490895.37	1271094.77	Картометрический	1.00	-
99	490896.66	1271076.62	Картометрический	1.00	-
100	490897.87	1271048.66	Картометрический	1.00	-
101	490898.87	1270985.99	Картометрический	1.00	-
102	490899.68	1270951.96	Картометрический	1.00	-
103	490904.94	1270870.25	Картометрический	1.00	-
104	490908.72	1270844.15	Картометрический	1.00	-
105	490916.58	1270780.83	Картометрический	1.00	-
106	490921.09	1270736.62	Картометрический	1.00	-
107	490927.74	1270670.62	Картометрический	1.00	-
108	490929.51	1270631.86	Картометрический	1.00	-
109	490927.55	1270615.92	Картометрический	1.00	-
110	490923.67	1270605.61	Картометрический	1.00	-
111	490917.75	1270597.44	Картометрический	1.00	-
112	490911.11	1270590.29	Картометрический	1.00	-
113	490901.78	1270582.50	Картометрический	1.00	-
114	490895.01	1270577.27	Картометрический	1.00	-
115	490885.33	1270572.28	Картометрический	1.00	-
116	490861.56	1270559.80	Картометрический	1.00	-
117	490830.20	1270546.11	Картометрический	1.00	-
118	490790.47	1270530.56	Картометрический	1.00	-
119	490754.84	1270517.97	Картометрический	1.00	-
120	490741.44	1270513.20	Картометрический	1.00	-
121	490735.35	1270509.25	Картометрический	1.00	-
122	490734.56	1270508.59	Картометрический	1.00	-
123	490816.75	1270526.64	Картометрический	1.00	-
1	491076.65	1270446.64	Картометрический	1.00	-
124	490700.81	1270501.04	Картометрический	1.00	-
125	490713.55	1270515.95	Картометрический	1.00	-
126	490716.15	1270518.99	Картометрический	1.00	-
127	490731.92	1270528.90	Аналитический	0.10	-

1	2	3	4	5	6
128	490749.28	1270535.00	Картометрический	1.00	-
129	490785.02	1270544.62	Картометрический	1.00	-
130	490859.70	1270577.66	Картометрический	1.00	-
131	490883.43	1270588.79	Картометрический	1.00	-
132	490891.93	1270595.94	Картометрический	1.00	-
133	490904.75	1270610.20	Картометрический	1.00	-
134	490911.55	1270625.65	Картометрический	1.00	-
135	490913.38	1270638.27	Аналитический	0.10	-
136	490914.08	1270650.30	Аналитический	0.10	-
137	490913.54	1270663.50	Аналитический	0.10	-
138	490909.12	1270721.60	Картометрический	1.00	-
139	490904.60	1270761.15	Картометрический	1.00	-
140	490899.67	1270801.04	Картометрический	1.00	-
141	490892.09	1270860.98	Картометрический	1.00	-
142	490884.60	1270938.67	Картометрический	1.00	-
143	490881.19	1270976.47	Картометрический	1.00	-
144	490872.02	1271047.45	Картометрический	1.00	-
145	490868.10	1271073.49	Картометрический	1.00	-
146	490862.96	1271098.37	Картометрический	1.00	-
147	490843.83	1271133.83	Картометрический	1.00	-
148	490835.09	1271153.67	Картометрический	1.00	-
149	490832.63	1271163.32	Картометрический	1.00	-
150	490831.08	1271177.08	Картометрический	1.00	-
151	490832.40	1271193.42	Картометрический	1.00	-
152	490835.80	1271208.98	Картометрический	1.00	-
153	490844.14	1271243.65	Картометрический	1.00	-
154	490857.70	1271283.23	Картометрический	1.00	-
155	490877.90	1271334.84	Картометрический	1.00	-
156	490885.33	1271362.09	Картометрический	1.00	-
157	490888.90	1271381.89	Картометрический	1.00	-
158	490897.75	1271438.56	Картометрический	1.00	-
159	490904.35	1271482.28	Картометрический	1.00	-
160	490909.73	1271525.88	Картометрический	1.00	-
161	490917.16	1271561.61	Картометрический	1.00	-
162	490926.94	1271586.68	Картометрический	1.00	-
163	490952.57	1271644.46	Картометрический	1.00	-
164	490977.00	1271684.25	Картометрический	1.00	-
165	490992.14	1271709.68	Картометрический	1.00	-
166	491030.21	1271775.01	Картометрический	1.00	-
167	491131.42	1271958.23	Картометрический	1.00	-
168	491150.86	1271998.64	Картометрический	1.00	-
169	491175.38	1272050.41	Картометрический	1.00	-
170	491216.48	1272138.22	Картометрический	1.00	-
171	491236.04	1272175.38	Картометрический	1.00	-
172	491249.27	1272203.96	Картометрический	1.00	-
173	491259.18	1272237.04	Картометрический	1.00	-
174	491266.18	1272265.88	Картометрический	1.00	-
175	491267.53	1272279.52	Картометрический	1.00	-

1	2	3	4	5	6
176	491266.94	1272289.36	Картометрический	1.00	-
177	491266.90	1272290.43	Картометрический	1.00	-
178	491262.14	1272308.96	Картометрический	1.00	-
179	491250.33	1272337.68	Картометрический	1.00	-
180	491236.42	1272363.54	Картометрический	1.00	-
181	491222.01	1272395.06	Картометрический	1.00	-
182	491218.93	1272417.08	Картометрический	1.00	-
183	491219.84	1272440.14	Картометрический	1.00	-
184	491223.94	1272460.91	Картометрический	1.00	-
185	491239.43	1272500.27	Картометрический	1.00	-
186	491248.15	1272523.75	Картометрический	1.00	-
187	491258.83	1272555.91	Картометрический	1.00	-
188	491268.90	1272591.59	Картометрический	1.00	-
189	491271.84	1272607.20	Картометрический	1.00	-
190	491276.95	1272648.72	Картометрический	1.00	-
191	491286.52	1272825.59	Картометрический	1.00	-
192	491294.72	1272825.18	Картометрический	1.00	-
193	491304.33	1272824.77	Картометрический	1.00	-
194	491303.12	1272805.66	Картометрический	1.00	-
195	491314.64	1272805.05	Картометрический	1.00	-
196	491350.76	1272802.85	Картометрический	1.00	-
197	491350.95	1272798.31	Картометрический	1.00	-
198	491351.00	1272789.62	Картометрический	1.00	-
199	491350.15	1272786.94	Картометрический	1.00	-
200	491336.06	1272787.10	Картометрический	1.00	-
201	491334.62	1272745.67	Картометрический	1.00	-
202	491350.01	1272745.26	Картометрический	1.00	-
203	491352.33	1272779.20	Картометрический	1.00	-
204	491388.95	1272782.23	Картометрический	1.00	-
205	491416.64	1272855.34	Картометрический	1.00	-
206	491466.95	1272962.48	Картометрический	1.00	-
207	491468.05	1272977.21	Картометрический	1.00	-
208	491469.91	1273001.94	Картометрический	5.00	-
209	491480.34	1273154.33	Картометрический	1.00	-
210	491538.08	1273472.49	Картометрический	1.00	-
211	491554.18	1273520.27	Картометрический	1.00	-
212	491597.53	1273576.47	Картометрический	1.00	-
213	491689.76	1273566.30	Картометрический	5.00	-
214	491714.17	1273724.42	Картометрический	5.00	-
215	491639.07	1273734.19	Картометрический	1.00	-
216	491648.84	1273759.41	Картометрический	1.00	-
217	491642.10	1273762.43	Картометрический	1.00	-
218	491605.24	1273776.72	Картометрический	1.00	-
219	491581.35	1273776.86	Картометрический	1.00	-
220	491568.26	1273771.64	Картометрический	1.00	-
221	491530.61	1273746.78	Картометрический	1.00	-
222	491467.42	1273746.22	Картометрический	1.00	-
223	491464.06	1273825.07	Картометрический	1.00	-

1	2	3	4	5	6
224	491464.71	1273829.54	Картометрический	1.00	-
225	491512.97	1273833.56	Картометрический	1.00	-
226	491514.96	1273833.28	Картометрический	1.00	-
227	491555.46	1273837.20	Картометрический	1.00	-
228	491575.13	1273874.54	Картометрический	1.00	-
229	491578.21	1273880.39	Картометрический	1.00	-
230	491594.83	1273871.63	Картометрический	1.00	-
231	491625.71	1273865.81	Картометрический	1.00	-
232	491647.73	1273825.74	Картометрический	1.00	-
233	491647.60	1273824.18	Картометрический	1.00	-
234	491662.37	1273821.74	Картометрический	1.00	-
235	491665.74	1273850.26	Картометрический	1.00	-
236	491677.88	1273870.47	Картометрический	1.00	-
237	491740.05	1273813.46	Картометрический	5.00	-
238	491822.04	1273701.80	Картометрический	5.00	-
239	491855.70	1273698.54	Картометрический	5.00	-
240	491968.50	1273604.00	Картометрический	5.00	-
241	492027.50	1273592.00	Картометрический	5.00	-
242	492075.90	1273597.00	Картометрический	5.00	-
243	492093.10	1273603.00	Картометрический	5.00	-
244	492142.90	1273557.00	Картометрический	5.00	-
245	492163.39	1273526.10	Картометрический	5.00	-
246	492187.50	1273499.20	Картометрический	5.00	-
247	492236.48	1273384.76	Картометрический	5.00	-
248	492262.60	1273260.15	Картометрический	5.00	-
249	492287.98	1273263.55	Картометрический	5.00	-
250	492312.54	1273283.90	Картометрический	5.00	-
251	492340.50	1273331.38	Картометрический	5.00	-
252	492316.90	1273436.49	Картометрический	5.00	-
253	492256.92	1273545.84	Картометрический	5.00	-
254	492189.31	1273638.23	Картометрический	5.00	-
255	492155.70	1273687.37	Картометрический	5.00	-
256	492096.99	1273731.56	Картометрический	5.00	-
257	492067.73	1273748.45	Картометрический	5.00	-
258	491891.17	1273848.03	Картометрический	5.00	-
259	491725.39	1274008.75	Картометрический	5.00	-
260	491674.00	1274086.57	Картометрический	1.00	-
261	491621.51	1274115.89	Картометрический	1.00	-
262	491545.86	1274101.05	Картометрический	1.00	-
263	491538.62	1274124.21	Картометрический	1.00	-
264	491571.20	1274153.53	Картометрический	1.00	-
265	491620.42	1274177.42	Картометрический	5.00	-
266	491711.10	1274169.64	Картометрический	5.00	-
267	491733.54	1274177.06	Картометрический	5.00	-
268	491741.68	1274202.22	Картометрический	5.00	-
269	491733.40	1274217.85	Картометрический	5.00	-
270	491711.85	1274262.25	Картометрический	5.00	-
271	491711.02	1274355.53	Картометрический	5.00	-

1	2	3	4	5	6
272	491701.40	1274383.00	Картометрический	5.00	-
273	491666.00	1274424.00	Картометрический	5.00	-
274	491595.70	1274452.00	Картометрический	5.00	-
275	491465.52	1274487.72	Картометрический	5.00	-
276	491481.67	1274854.90	Картометрический	1.00	-
277	492047.19	1274571.90	Картометрический	5.00	-
278	491950.70	1274692.28	Картометрический	5.00	-
279	491991.34	1274710.94	Картометрический	5.00	-
280	491956.63	1274754.18	Картометрический	5.00	-
281	491902.45	1274780.44	Картометрический	5.00	-
282	491814.40	1274799.92	Картометрический	5.00	-
283	491836.43	1274863.52	Картометрический	5.00	-
284	491781.40	1274879.61	Картометрический	5.00	-
285	491744.14	1274867.72	Картометрический	5.00	-
286	491728.89	1274819.38	Картометрический	5.00	-
287	491565.17	1274875.60	Картометрический	1.00	-
288	491579.90	1274920.23	Картометрический	1.00	-
289	491527.41	1274943.10	Картометрический	1.00	-
290	491457.90	1274925.42	Картометрический	1.00	-
291	491459.89	1275159.98	Картометрический	5.00	-
292	491478.72	1275460.23	Картометрический	1.00	-
293	491473.71	1275514.66	Картометрический	1.00	-
294	491486.18	1275565.45	Картометрический	1.00	-
295	491502.29	1275585.61	Картометрический	1.00	-
296	491548.54	1275588.25	Картометрический	1.00	-
297	491606.65	1275645.63	Картометрический	1.00	-
298	491667.48	1275707.63	Картометрический	1.00	-
299	491717.79	1275806.26	Картометрический	1.00	-
300	491693.86	1275948.27	Картометрический	1.00	-
301	491696.60	1276061.92	Картометрический	1.00	-
302	491680.12	1276185.58	Картометрический	1.00	-
303	491737.19	1276358.63	Картометрический	1.00	-
304	491727.76	1276447.81	Картометрический	1.00	-
305	491725.84	1276491.48	Картометрический	1.00	-
306	491684.78	1276531.24	Картометрический	1.00	-
307	491681.56	1276540.61	Картометрический	1.00	-
308	491696.98	1276548.24	Картометрический	1.00	-
309	491716.13	1276560.04	Картометрический	1.00	-
310	491738.00	1276579.61	Картометрический	1.00	-
311	491742.38	1276602.88	Картометрический	1.00	-
312	491747.66	1276650.65	Картометрический	1.00	-
313	491743.25	1276676.22	Картометрический	1.00	-
314	491740.86	1276748.70	Картометрический	1.00	-
315	491784.65	1276768.04	Картометрический	1.00	-
316	491830.02	1276771.69	Картометрический	1.00	-
317	491836.18	1276798.85	Картометрический	1.00	-
318	491836.36	1276981.91	Картометрический	1.00	-
319	491856.79	1277219.01	Картометрический	1.00	-

1	2	3	4	5	6
320	491834.71	1277334.84	Картометрический	5.00	-
321	491842.85	1277590.18	Картометрический	5.00	-
322	491842.61	1277607.02	Картометрический	5.00	-
323	491842.31	1277685.95	Картометрический	5.00	-
324	491818.24	1277736.26	Картометрический	1.00	-
325	491816.79	1277811.55	Картометрический	5.00	-
326	491762.68	1277809.74	Картометрический	1.00	-
327	491738.79	1277877.07	Картометрический	1.00	-
328	491694.45	1277873.99	Картометрический	1.00	-
329	491694.26	1277925.57	Картометрический	1.00	-
330	491690.96	1277933.28	Картометрический	1.00	-
331	491686.84	1277942.94	Картометрический	1.00	-
332	491681.96	1277954.35	Картометрический	1.00	-
333	491656.44	1277965.93	Картометрический	1.00	-
334	491648.36	1277960.49	Картометрический	1.00	-
335	491639.27	1277954.37	Картометрический	1.00	-
336	491627.12	1277946.20	Картометрический	5.00	-
337	491593.64	1277839.78	Картометрический	5.00	-
338	491557.80	1277600.16	Картометрический	5.00	-
339	491599.79	1277421.72	Картометрический	5.00	-
340	491652.64	1277354.39	Картометрический	1.00	-
341	491607.32	1277063.16	Картометрический	5.00	-
342	491589.10	1276991.19	Картометрический	5.00	-
343	491566.04	1276959.94	Картометрический	5.00	-
344	491475.77	1276877.32	Картометрический	5.00	-
345	491464.63	1276856.18	Картометрический	1.00	-
346	491465.42	1276846.85	Картометрический	1.00	-
347	491465.64	1276844.25	Картометрический	1.00	-
348	491358.79	1276856.72	Картометрический	5.00	-
349	491321.49	1276582.81	Картометрический	1.00	-
350	491306.58	1276532.01	Картометрический	1.00	-
351	491303.39	1276523.81	Картометрический	1.00	-
352	491185.55	1276502.37	Картометрический	1.00	-
353	491100.56	1276452.78	Картометрический	1.00	-
354	491112.30	1276433.22	Картометрический	5.00	-
355	491248.05	1276476.62	Картометрический	5.00	-
356	491277.65	1276470.53	Картометрический	1.00	-
357	491241.97	1276440.76	Картометрический	1.00	-
358	491255.02	1276419.43	Картометрический	1.00	-
359	491231.31	1276194.65	Картометрический	1.00	-
360	491166.16	1276191.58	Картометрический	1.00	-
361	491149.51	1276118.28	Картометрический	5.00	-
362	491108.74	1276053.55	Картометрический	5.00	-
363	491071.68	1275856.94	Картометрический	5.00	-
364	491060.28	1275830.34	Картометрический	5.00	-
365	491077.48	1275711.79	Картометрический	5.00	-
366	490997.84	1275383.49	Картометрический	5.00	-
367	490937.40	1274920.17	Картометрический	1.00	-

1	2	3	4	5	6
368	490852.70	1274918.00	Картометрический	5.00	-
369	490843.28	1274823.89	Картометрический	5.00	-
370	490899.75	1274819.91	Картометрический	1.00	-
371	490933.96	1274547.71	Картометрический	5.00	-
372	490937.58	1274344.10	Картометрический	5.00	-
373	490949.70	1274031.91	Картометрический	5.00	-
374	490956.22	1273899.79	Картометрический	5.00	-
375	490975.04	1273818.71	Картометрический	5.00	-
376	491032.59	1273843.33	Картометрический	1.00	-
377	491064.81	1273711.21	Картометрический	1.00	-
378	491090.14	1273669.94	Картометрический	1.00	-
379	491096.30	1273606.96	Картометрический	1.00	-
380	491058.85	1273517.19	Картометрический	1.00	-
381	491026.80	1273398.83	Картометрический	1.00	-
382	491038.38	1273280.83	Картометрический	1.00	-
383	490866.45	1273385.08	Картометрический	1.00	-
384	490678.23	1273430.32	Картометрический	5.00	-
385	490678.59	1273369.51	Картометрический	5.00	-
386	490737.59	1273339.83	Картометрический	1.00	-
387	490775.78	1273250.25	Картометрический	1.00	-
388	490726.63	1273200.09	Картометрический	1.00	-
389	490765.71	1273154.06	Картометрический	1.00	-
390	490804.92	1273178.03	Картометрический	1.00	-
391	490970.34	1273110.35	Картометрический	1.00	-
392	490931.60	1273052.07	Картометрический	1.00	-
393	490952.96	1273024.20	Картометрический	1.00	-
394	490962.55	1272898.96	Картометрический	1.00	-
395	490922.19	1272762.68	Картометрический	1.00	-
396	490930.52	1272737.34	Картометрический	1.00	-
397	490951.69	1272698.79	Картометрический	1.00	-
398	490945.90	1272671.28	Картометрический	1.00	-
399	490858.85	1272659.34	Картометрический	1.00	-
400	490839.66	1272398.36	Картометрический	1.00	-
401	490839.12	1272349.38	Картометрический	1.00	-
402	490749.90	1272337.91	Картометрический	1.00	-
403	490676.78	1272318.00	Картометрический	1.00	-
404	490649.27	1272288.69	Картометрический	5.00	-
405	490650.36	1272249.23	Картометрический	5.00	-
406	490765.00	1272267.46	Аналитический	0.10	-
407	490798.49	1272273.33	Аналитический	0.10	-
408	490840.21	1272280.36	Картометрический	1.00	-
409	490800.66	1272126.86	Картометрический	1.00	-
410	490794.21	1272102.33	Картометрический	1.00	-
411	490775.96	1271964.00	Картометрический	1.00	-
412	490734.70	1271869.89	Картометрический	1.00	-
413	490678.41	1271841.66	Картометрический	1.00	-
414	490607.65	1271727.64	Картометрический	1.00	-
415	490569.40	1271684.22	Картометрический	1.00	-

1	2	3	4	5	6
416	490492.73	1271395.37	Картометрический	1.00	-
417	490498.04	1271372.54	Картометрический	1.00	-
418	490455.96	1271319.65	Картометрический	1.00	-
419	490394.44	1271201.15	Картометрический	5.00	-
420	490401.21	1271130.27	Картометрический	1.00	-
421	490377.45	1271046.15	Картометрический	1.00	-
422	490010.26	1271115.36	Картометрический	5.00	-
423	489953.76	1271094.20	Картометрический	5.00	-
424	489820.37	1271052.94	Картометрический	5.00	-
425	489816.39	1271034.84	Картометрический	5.00	-
426	489819.57	1271018.46	Картометрический	5.00	-
427	489876.54	1270973.90	Картометрический	5.00	-
428	489932.22	1270937.47	Картометрический	5.00	-
429	490163.88	1270891.86	Картометрический	1.00	-
430	490292.01	1270895.48	Картометрический	1.00	-
431	490425.40	1270915.03	Картометрический	1.00	-
432	490425.22	1270646.45	Картометрический	1.00	-
433	490381.42	1270631.61	Картометрический	1.00	-
434	490356.44	1270532.61	Картометрический	1.00	-
435	490399.05	1270516.50	Картометрический	1.00	-
436	490487.91	1270504.38	Картометрический	1.00	-
437	490514.50	1270497.48	Аналитический	0.10	-
438	490522.15	1270491.66	Аналитический	0.10	-
439	490554.26	1270487.16	Картометрический	1.00	-
440	490589.08	1270478.13	Картометрический	1.00	-
124	490700.81	1270501.04	Картометрический	1.00	-
441	491500.71	1277076.43	Картометрический	5.00	-
442	491514.41	1277100.94	Картометрический	5.00	-
443	491480.24	1277190.14	Картометрический	5.00	-
444	491486.53	1277249.45	Картометрический	5.00	-
445	491475.06	1277311.40	Картометрический	5.00	-
446	491470.14	1277475.06	Картометрический	5.00	-
447	491462.70	1277507.31	Картометрический	5.00	-
448	491441.53	1277507.42	Картометрический	5.00	-
449	491411.66	1277466.88	Картометрический	5.00	-
450	491402.34	1277461.27	Картометрический	5.00	-
451	491409.87	1277445.29	Картометрический	5.00	-
452	491408.00	1277422.82	Картометрический	5.00	-
453	491408.66	1277392.29	Картометрический	5.00	-
454	491374.65	1277370.42	Картометрический	5.00	-
455	491351.36	1277286.60	Картометрический	5.00	-
456	491361.02	1277220.42	Картометрический	5.00	-
457	491386.43	1277220.29	Картометрический	5.00	-
458	491408.36	1277207.46	Картометрический	5.00	-
459	491441.45	1277216.62	Картометрический	5.00	-
460	491483.02	1277091.78	Картометрический	5.00	-
441	491500.71	1277076.43	Картометрический	5.00	-

1	2	3	4	5	6
461	491460.40	1278094.86	Картометрический	5.00	-
462	491448.38	1278204.28	Картометрический	5.00	-
463	491493.94	1278201.51	Картометрический	5.00	-
464	491493.65	1278268.50	Картометрический	5.00	-
465	491444.68	1278272.76	Картометрический	5.00	-
466	491438.02	1278310.32	Картометрический	5.00	-
467	491403.30	1278310.50	Картометрический	5.00	-
468	491417.21	1278369.98	Картометрический	5.00	-
469	491420.96	1278386.00	Картометрический	5.00	-
470	491441.36	1278473.22	Картометрический	5.00	-
471	491435.20	1278686.78	Картометрический	5.00	-
472	491381.30	1278712.00	Картометрический	5.00	-
473	491370.26	1278722.71	Картометрический	5.00	-
474	491324.26	1278675.47	Картометрический	5.00	-
475	491302.22	1278672.19	Картометрический	5.00	-
476	491238.78	1278683.53	Картометрический	5.00	-
477	491257.09	1278631.72	Картометрический	5.00	-
478	491245.54	1278543.61	Картометрический	5.00	-
479	491303.10	1278527.50	Картометрический	5.00	-
480	491307.25	1278526.34	Картометрический	5.00	-
481	491270.61	1278352.72	Картометрический	5.00	-
482	491271.10	1278294.22	Картометрический	5.00	-
483	491324.80	1278285.54	Картометрический	5.00	-
484	491368.42	1278092.98	Картометрический	5.00	-
485	491436.00	1278094.36	Картометрический	5.00	-
486	491446.05	1278094.57	Картометрический	5.00	-
461	491460.40	1278094.86	Картометрический	5.00	-

3. Сведения о характерных точках части (частей) границы объекта

Обозначение характерных точек части границы	Координаты, м		Метод определения координат характерной точки	Средняя квадратическая погрешность положения характерной точки (Mt), м	Описание обозначения точки на местности (при наличии)
	X	Y			
1	2	3	4	5	6
Часть №					
-	-	-	-	-	-

Раздел 3

Сведения о местоположении измененных (уточненных) границ объекта							
1. Система координат: -							
2. Сведения о характерных точках границ объекта							
Обозначение характерных точек границ	Существующие координаты, м		Измененные (уточненные) координаты, м		Метод определения координат характерной точки	Средняя квадратическая погрешность положения характерной точки (Mt), м	Описание обозначения точки на местности (при наличии)
	X	Y	X	Y			
1	2	3	4	5	6	7	8
-	-	-	-	-	-	-	-
3.Сведения о характерных точках части (частей) границы объекта							
Часть №							
-	-	-	-	-	-	-	-

ОПИСАНИЕ МЕСТОПОЛОЖЕНИЯ ГРАНИЦ

Общественно-деловая зона – ОД

(наименование объекта, местоположение границ которого описано
(далее - объект)

Раздел 1

Сведения об объекте		
№ п/п	Характеристики объекта	Описание характеристик
1	2	3
1	Местоположение объекта	Воронежская область, Хохольский муниципальный район, Староникольское сельское поселение, село Никольское-на-Еманче
2	Площадь объекта ± величина погрешности определения площади (Р ± Дельта Р)	35864+/-663 м²
3	Иные характеристики объекта	-

Раздел 2

Сведения о местоположении границ объекта					
1. Система координат: МСК - 36, зона 1					
2. Сведения о характерных точках границ объекта					
Обозначение характерных точек границ	Координаты, м		Метод определения координат характерной точки	Средняя квадратическая погрешность положения характерной точки (Mt), м	Описание обозначения точки на местности (при наличии)
	X	Y			
1	2	3	4	5	6
1	491578.33	1272570.72	Картометрический	1.00	-
2	491572.67	1272705.43	Картометрический	1.00	-
3	491535.63	1272716.58	Картометрический	1.00	-
4	491502.46	1272713.21	Картометрический	1.00	-
5	491484.89	1272703.52	Картометрический	1.00	-
6	491484.34	1272658.72	Картометрический	1.00	-
7	491460.98	1272655.48	Картометрический	1.00	-
8	491461.77	1272639.41	Картометрический	1.00	-
9	491476.21	1272597.73	Картометрический	1.00	-
10	491501.11	1272596.40	Картометрический	1.00	-
11	491507.03	1272574.02	Картометрический	1.00	-
1	491578.33	1272570.72	Картометрический	1.00	-
12	491336.45	1272648.42	Картометрический	1.00	-
13	491337.29	1272679.17	Картометрический	1.00	-
14	491336.54	1272712.40	Картометрический	1.00	-
15	491332.29	1272712.66	Картометрический	1.00	-
16	491334.62	1272745.67	Картометрический	1.00	-
17	491336.06	1272787.10	Картометрический	1.00	-
18	491350.15	1272786.94	Картометрический	1.00	-
19	491351.00	1272789.62	Картометрический	1.00	-
20	491350.95	1272798.31	Картометрический	1.00	-
21	491350.76	1272802.85	Картометрический	1.00	-
22	491314.64	1272805.05	Картометрический	1.00	-
23	491303.12	1272805.66	Картометрический	1.00	-
24	491292.69	1272653.04	Картометрический	1.00	-
12	491336.45	1272648.42	Картометрический	1.00	-
25	491648.84	1273759.41	Картометрический	1.00	-
26	491654.54	1273774.01	Картометрический	1.00	-
27	491662.37	1273821.74	Картометрический	1.00	-
28	491647.60	1273824.18	Аналитический	0.10	-
29	491647.73	1273825.74	Аналитический	0.10	-
30	491625.71	1273865.81	Картометрический	1.00	-
31	491594.83	1273871.63	Картометрический	1.00	-

1	2	3	4	5	6
32	491578.21	1273880.39	Картометрический	1.00	-
33	491575.13	1273874.54	Картометрический	1.00	-
34	491555.46	1273837.20	Картометрический	1.00	-
35	491514.96	1273833.28	Картометрический	1.00	-
36	491512.97	1273833.56	Картометрический	1.00	-
37	491464.71	1273829.54	Картометрический	1.00	-
38	491464.06	1273825.07	Картометрический	1.00	-
39	491467.42	1273746.22	Картометрический	1.00	-
40	491530.61	1273746.78	Картометрический	1.00	-
41	491568.26	1273771.64	Картометрический	1.00	-
42	491581.35	1273776.86	Картометрический	1.00	-
43	491605.24	1273776.72	Картометрический	1.00	-
44	491642.10	1273762.43	Картометрический	1.00	-
25	491648.84	1273759.41	Картометрический	1.00	-

3. Сведения о характерных точках части (частей) границы объекта

Обозначение характерных точек части границы	Координаты, м		Метод определения координат характерной точки	Средняя квадратическая погрешность положения характерной точки (Mt), м	Описание обозначения точки на местности (при наличии)
	X	Y			
1	2	3	4	5	6
Часть №					
-	-	-	-	-	-

Раздел 3

Сведения о местоположении измененных (уточненных) границ объекта							
1. Система координат: -							
2. Сведения о характерных точках границ объекта							
Обозначение характерных точек границ	Существующие координаты, м		Измененные (уточненные) координаты, м		Метод определения координат характерной точки	Средняя квадратическая погрешность положения характерной точки (Mt), м	Описание обозначения точки на местности (при наличии)
	X	Y	X	Y			
1	2	3	4	5	6	7	8
-	-	-	-	-	-	-	-
3.Сведения о характерных точках части (частей) границы объекта							
Часть №							
-	-	-	-	-	-	-	-

Раздел 4

План границ объекта

Используемые условные знаки и обозначения:

границы территориальной зоны

•1 характерная точка границ территориальной зоны

Масштаб 1:5000

Заместитель руководителя БУВО «Нормативно-проектный центр»

Подпись А.В. Романов Дата « 30 » июля 2020 г.

Место для оттиска печати (при наличии) лица, составившего описание местоположения границ объекта

ОПИСАНИЕ МЕСТОПОЛОЖЕНИЯ ГРАНИЦ

Зона улиц, дорог, инженерной и транспортной инфраструктуры – ИТ1

(наименование объекта, местоположение границ которого описано
(далее - объект)

Раздел 1

Сведения об объекте		
№ п/п	Характеристики объекта	Описание характеристик
1	2	3
1	Местоположение объекта	Воронежская область, Хохольский муниципальный район, Староникольское сельское поселение, село Никольское-на-Еманче
2	Площадь объекта ± величина погрешности определения площади (Р ± Дельта Р)	12822+/-1982 м²
3	Иные характеристики объекта	-

Раздел 2

Сведения о местоположении границ объекта					
1. Система координат: МСК - 36, зона 1					
2. Сведения о характерных точках границ объекта					
Обозначение характерных точек границ	Координаты, м		Метод определения координат характерной точки	Средняя квадратическая погрешность положения характерной точки (Mt), м	Описание обозначения точки на местности (при наличии)
	X	Y			
1	2	3	4	5	6
1	491411.66	1277466.88	Картометрический	5.00	-
2	491411.67	1277548.02	Картометрический	5.00	-
3	491413.57	1277630.57	Картометрический	5.00	-
4	491421.19	1277663.59	Картометрический	5.00	-
5	491436.43	1277711.85	Картометрический	5.00	-
6	491453.89	1277796.31	Картометрический	5.00	-
7	491459.93	1277846.47	Картометрический	5.00	-
8	491458.58	1277899.81	Картометрический	5.00	-
9	491456.86	1277963.63	Картометрический	5.00	-
10	491446.05	1278094.57	Картометрический	5.00	-
11	491436,00	1278094.36	Картометрический	5.00	-
12	491446.62	1277964.16	Картометрический	5.00	-
13	491448.33	1277900.8	Картометрический	5.00	-
14	491449.71	1277847.83	Картометрический	5.00	-
15	491443.71	1277798.02	Картометрический	5.00	-
16	491426.34	1277714.01	Картометрический	5.00	-
17	491411.12	1277665.81	Картометрический	5.00	-
18	491403.37	1277632.09	Картометрический	5.00	-
19	491401.43	1277548.98	Картометрический	5.00	-
20	491401.42	1277467.78	Картометрический	5.00	-
21	491402.34	1277461.27	Картометрический	5.00	-
1	491411.66	1277466.88	Картометрический	5.00	-
22	491690.96	1277933.28	Картометрический	1.00	-
23	491703.96	1277944.93	Картометрический	1.00	-
24	491712.15	1277965.41	Картометрический	1.00	-
25	491715.73	1277986.95	Картометрический	1.00	-
26	491717.87	1278008.91	Картометрический	5.00	-
27	491718.64	1278039.44	Картометрический	5.00	-
28	491715.71	1278068.55	Картометрический	5.00	-
29	491712.9	1278081.51	Картометрический	5.00	-
30	491712.9	1278093.22	Картометрический	5.00	-
31	491716.44	1278108.71	Картометрический	5.00	-

1	2	3	4	5	6
32	491719.98	1278130.48	Картометрический	5.00	-
33	491718.74	1278148.88	Картометрический	5.00	-
34	491712.24	1278169,00	Картометрический	5.00	-
35	491702.9	1278183.71	Картометрический	5.00	-
36	491670.23	1278212.58	Картометрический	5.00	-
37	491633.62	1278232.95	Картометрический	5.00	-
38	491608.88	1278244.2	Картометрический	5.00	-
39	491586.73	1278263.99	Картометрический	5.00	-
40	491576.77	1278281.81	Картометрический	5.00	-
41	491558.01	1278304.85	Картометрический	5.00	-
42	491505.87	1278374.16	Картометрический	5.00	-
43	491466.66	1278404.35	Картометрический	5.00	-
44	491455.87	1278406.9	Картометрический	5.00	-
45	491454.39	1278407.01	Картометрический	5.00	-
46	491452.94	1278406.68	Картометрический	5.00	-
47	491439.6	1278401.36	Картометрический	5.00	-
48	491420.96	1278386,00	Картометрический	5.00	-
49	491417.21	1278369.98	Картометрический	5.00	-
50	491444.71	1278392.69	Картометрический	5.00	-
51	491455.17	1278396.81	Картометрический	5.00	-
52	491462.35	1278395.19	Картометрический	5.00	-
53	491498.73	1278367.1	Картометрический	5.00	-
54	491550.13	1278298.69	Картометрический	5.00	-
55	491568.48	1278276.18	Картометрический	5.00	-
56	491578.87	1278257.7	Картометрический	5.00	-
57	491603.38	1278235.78	Картометрический	5.00	-
58	491629.12	1278224.02	Картометрический	5.00	-
59	491664.44	1278204.39	Картометрический	5.00	-
60	491695.26	1278177.18	Картометрический	5.00	-
61	491703.15	1278164.74	Картометрический	5.00	-
62	491708.89	1278146.99	Картометрический	5.00	-
63	491709.96	1278130.96	Картометрический	5.00	-
64	491706.63	1278110.63	Картометрический	5.00	-
65	491702.93	1278094.35	Картометрический	5.00	-
66	491702.93	1278080.44	Картометрический	5.00	-
67	491705.83	1278066.98	Картометрический	5.00	-
68	491708.64	1278039.07	Картометрический	5.00	-
69	491707.88	1278009.53	Картометрический	5.00	-
70	491705.81	1277988.25	Картометрический	1.00	-
71	491702.48	1277968.08	Картометрический	1.00	-
72	491695.65	1277950.75	Картометрический	1.00	-
73	491686.84	1277942.94	Картометрический	1.00	-
22	491690.96	1277933.28	Картометрический	1.00	-

3. Сведения о характерных точках части (частей) границы объекта					
Обозначение характерных точек части границы	Координаты, м		Метод определения координат характерной точки	Средняя квадратическая погрешность положения характерной точки (Mt), м	Описание обозначения точки на местности (при наличии)
	X	Y			
1	2	3	4	5	6
Часть №					
-	-	-	-	-	-

Раздел 3

Сведения о местоположении измененных (уточненных) границ объекта							
1. Система координат: -							
2. Сведения о характерных точках границ объекта							
Обозначение характерных точек границ	Существующие координаты, м		Измененные (уточненные) координаты, м		Метод определения координат характерной точки	Средняя квадратическая погрешность положения характерной точки (Mt), м	Описание обозначения точки на местности (при наличии)
	X	Y	X	Y			
1	2	3	4	5	6	7	8
-	-	-	-	-	-	-	-
3.Сведения о характерных точках части (частей) границы объекта							
Часть №							
-	-	-	-	-	-	-	-

Раздел 4

План границ объекта

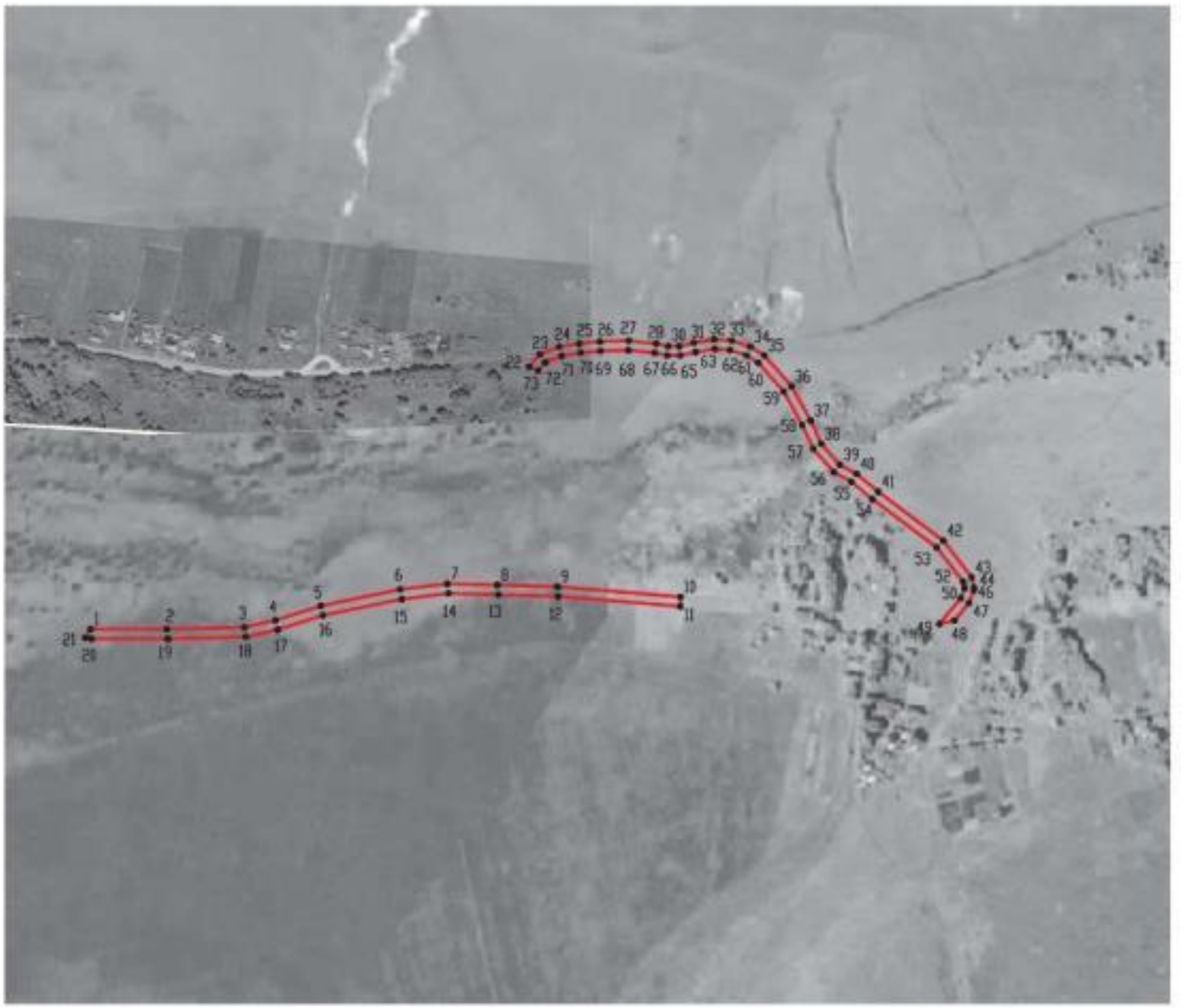

Масштаб 1:5000

Используемые условные знаки и обозначения:

границы территориальной зоны

•1 характерная точка границ территориальной зоны

Заместитель руководителя БУНО «Нормативно-проектный центр»

Подпись _____ А.В. Ромашов Дата « 30 » июля 2020 г.

Место для оттиска печати (при наличии) лица, составившего описание местоположения границ объекта

ОПИСАНИЕ МЕСТОПОЛОЖЕНИЯ ГРАНИЦ

Зона сельскохозяйственного производства – СХ2

(наименование объекта, местоположение границ которого описано
(далее - объект)

Раздел 1

Сведения об объекте		
№ п/п	Характеристики объекта	Описание характеристик
1	2	3
1	Местоположение объекта	Воронежская область, Хохольский муниципальный район, Староникольское сельское поселение, село Никольское-на-Еманче
2	Площадь объекта ± величина погрешности определения площади (Р ± Дельта Р)	136564+/-6467 м²
3	Иные характеристики объекта	-

Раздел 2

Сведения о местоположении границ объекта					
1. Система координат: МСК - 36, зона 1					
2. Сведения о характерных точках границ объекта					
Обозначение характерных точек границ	Координаты, м		Метод определения координат характерной точки	Средняя квадратическая погрешность положения характерной точки (Mt), м	Описание обозначения точки на местности (при наличии)
	X	Y			
1	2	3	4	5	6
1	492279.32	1276709.51	Картометрический	5.00	-
2	492274.56	1276837.74	Картометрический	5.00	-
3	492070.16	1276827.36	Картометрический	5.00	-
4	492055.44	1276774.86	Картометрический	5.00	-
5	492005.46	1276775.11	Картометрический	5.00	-
6	491953.38	1276775.38	Картометрический	1.00	-
7	491903.32	1276905.49	Картометрический	1.00	-
8	491836.36	1276981.91	Картометрический	1.00	-
9	491836.18	1276798.85	Картометрический	1.00	-
10	491830.02	1276771.69	Картометрический	1.00	-
11	491784.65	1276768.04	Картометрический	1.00	
12	491740.86	1276748.70	Картометрический	1.00	-
13	491743.25	1276676.22	Картометрический	1.00	-
14	491747.66	1276650.65	Картометрический	1.00	-
15	491742.38	1276602.88	Картометрический	1.00	-
16	491738.00	1276579.61	Картометрический	1.00	-
17	491716.13	1276560.04	Картометрический	1.00	-
18	491696.98	1276548.24	Картометрический	1.00	-
19	491681.56	1276540.61	Картометрический	1.00	-
20	491684.78	1276531.24	Картометрический	1.00	-
21	491725.84	1276491.48	Картометрический	1.00	-
22	491727.76	1276447.81	Картометрический	1.00	-
23	491737.19	1276358.63	Картометрический	1.00	-
24	491874.15	1276428.69	Картометрический	1.00	-
25	491896.58	1276498.89	Картометрический	1.00	-
26	491934.51	1276538.86	Картометрический	1.00	-
27	491975.82	1276582.39	Картометрический	1.00	-
28	491978.62	1276622.39	Картометрический	1.00	-
29	492091.29	1276625.20	Картометрический	5.00	-
30	492105.36	1276709.07	Картометрический	5.00	-
1	492279.32	1276709.51	Картометрический	5.00	-

3. Сведения о характерных точках части (частей) границы объекта					
Обозначение характерных точек части границы	Координаты, м		Метод определения координат характерной точки	Средняя квадратическая погрешность положения характерной точки (Mt), м	Описание обозначения точки на местности (при наличии)
	X	Y			
1	2	3	4	5	6
Часть №					
-	-	-	-	-	-

Раздел 3

Сведения о местоположении измененных (уточненных) границ объекта							
1. Система координат: -							
2. Сведения о характерных точках границ объекта							
Обозначение характерных точек границ	Существующие координаты, м		Измененные (уточненные) координаты, м		Метод определения координат характерной точки	Средняя квадратическая погрешность положения характерной точки (Mt), м	Описание обозначения точки на местности (при наличии)
	X	Y	X	Y			
1	2	3	4	5	6	7	8
-	-	-	-	-	-	-	-
3.Сведения о характерных точках части (частей) границы объекта							
Часть №							
-	-	-	-	-	-	-	-

Раздел 4

План границ объекта

Масштаб 1:5000

Используемые условные знаки и обозначения:

границы территориальной зоны

•1 характерная точка границ территориальной зоны

Заместитель руководителя БУВО «Нормативно-проектный центр»

Подпись _____ А.В. Ромашов Дата « 30 » июля 2020 г.

Место для оттиска печати (при наличии) лица, составившего описание местоположения границ объекта

ОПИСАНИЕ МЕСТОПОЛОЖЕНИЯ ГРАНИЦ

Зона ритуальных объектов - СН1

(наименование объекта, местоположение границ которого описано
(далее - объект)

Раздел 1

Сведения об объекте		
№ п/п	Характеристики объекта	Описание характеристик
1	2	3
1	Местоположение объекта	Воронежская область, Хохольский муниципальный район, Староникольское сельское поселение, село Никольское-на-Еманче
2	Площадь объекта ± величина погрешности определения площади (Р ± Дельта Р)	14121+/-416 м²
3	Иные характеристики объекта	-

Раздел 2

Сведения о местоположении границ объекта					
1. Система координат: МСК - 36, зона 1					
2. Сведения о характерных точках границ объекта					
Обозначение характерных точек границ	Координаты, м		Метод определения координат характерной точки	Средняя квадратическая погрешность положения характерной точки (Mt), м	Описание обозначения точки на местности (при наличии)
	X	Y			
1	2	3	4	5	6
1	491627.82	1272421.32	Картометрический	1.00	-
2	491656.74	1272467.36	Картометрический	1.00	-
3	491659.24	1272502.78	Картометрический	1.00	-
4	491579.88	1272513.87	Картометрический	1.00	-
5	491497.44	1272514.84	Картометрический	1.00	-
6	491495.26	1272420.03	Картометрический	1.00	-
7	491527.76	1272417.55	Картометрический	1.00	-
1	491627.82	1272421.32	Картометрический	1.00	-
3. Сведения о характерных точках части (частей) границы объекта					
Обозначение характерных точек части границы	Координаты, м		Метод определения координат характерной точки	Средняя квадратическая погрешность положения характерной точки (Mt), м	Описание обозначения точки на местности (при наличии)
	X	Y			
1	2	3	4	5	6
Часть №					
-	-	-	-	-	-

Раздел 3

Сведения о местоположении измененных (уточненных) границ объекта							
1. Система координат: -							
2. Сведения о характерных точках границ объекта							
Обозначение характерных точек границ	Существующие координаты, м		Измененные (уточненные) координаты, м		Метод определения координат характерной точки	Средняя квадратическая погрешность положения характерной точки (Mt), м	Описание обозначения точки на местности (при наличии)
	X	Y	X	Y			
1	2	3	4	5	6	7	8
-	-	-	-	-	-	-	-
3.Сведения о характерных точках части (частей) границы объекта							
Часть №							
-	-	-	-	-	-	-	-

Раздел 4

План границ объекта

Масштаб 1:2000

Используемые условные знаки и обозначения:

границы территориальной зоны

•1 характерная точка границ территориальной зоны

Заместитель руководителя БУВО «Нормативно-проектный центр»

Подпись _____ А.В. Ромашов Дата « 30 » июля 2020 г.

Место для оттиска печати (при наличии) лица, составившего описание местоположения границ объекта

Приложение №5
к правилам землепользования и застройки
Староникольского сельского поселения
Хохольского муниципального района
Воронежской области

СВЕДЕНИЯ О ГРАНИЦАХ ТЕРРИТОРИАЛЬНЫХ ЗОН, СОДЕРЖАЩИЕ ГРАФИЧЕСКОЕ ОПИСАНИЕ МЕСТОПОЛОЖЕНИЯ ГРАНИЦ ТЕРРИТОРИАЛЬНЫХ ЗОН, ПЕРЕЧЕНЬ КООРДИНАТ ХАРАКТЕРНЫХ ТОЧЕК ГРАНИЦ ТЕРРИТОРИАЛЬНЫХ ЗОН, РАСПОЛОЖЕННЫХ ЗА ГРАНИЦАМИ НАСЕЛЕННЫХ ПУНКТОВ НА ТЕРРИТОРИИ СТАРОНИКОЛЬСКОГО СЕЛЬСКОГО ПОСЕЛЕНИЯ

ОПИСАНИЕ МЕСТОПОЛОЖЕНИЯ ГРАНИЦ

Зона улиц, дорог, инженерной и транспортной инфраструктуры – ИТ1

(наименование объекта, местоположение границ которого описано
(далее - объект)

Раздел 1

Сведения об объекте		
№ п/п	Характеристики объекта	Описание характеристик
1	2	3
1	Местоположение объекта	Воронежская область, Хохольский муниципальный район, Староникольское сельское поселение
2	Площадь объекта ± величина погрешности определения площади (Р ± Дельта Р)	507108+/-12462 м²
3	Иные характеристики объекта	-

Раздел 2

Сведения о местоположении границ объекта					
1. Система координат: МСК - 36, зона 1					
2. Сведения о характерных точках границ объекта					
Обозначение характерных точек границ	Координаты, м		Метод определения координат характерной точки	Средняя квадратическая погрешность положения характерной точки (Mt), м	Описание обозначения точки на местности (при наличии)
	X	Y			
1	2	3	4	5	6
1	496791.51	1268370.06	Картометрический	5.00	-
2	496792.88	1268375.22	Картометрический	5.00	-
3	496799.64	1268400.68	Картометрический	5.00	-
4	496346.08	1268119.75	Картометрический	5.00	-
5	496225.33	1268044.88	Картометрический	5.00	-
6	496118.39	1267977.81	Картометрический	5.00	-
7	496008.28	1267908.99	Картометрический	5.00	-
8	495872.97	1267824.32	Картометрический	5.00	-
9	495760.99	1267754.25	Картометрический	5.00	-
10	495726.32	1267733.20	Картометрический	5.00	-
11	495696.28	1267717.42	Картометрический	5.00	-
12	495678.79	1267709.34	Картометрический	5.00	-
13	495638.87	1267692.29	Картометрический	5.00	-
14	495609.98	1267681.65	Картометрический	5.00	-
15	495571.20	1267669.90	Картометрический	5.00	-
16	495441.76	1267633.74	Картометрический	5.00	-
17	495256.46	1267581.01	Картометрический	5.00	-
18	495046.13	1267521.16	Картометрический	5.00	-
19	495041.99	1267524.89	Картометрический	5.00	-
20	495017.45	1267517.43	Картометрический	5.00	-
21	495012.78	1267511.02	Картометрический	5.00	-
22	494910.88	1267483.51	Картометрический	5.00	-
23	494878.67	1267476.81	Картометрический	5.00	-
24	494850.41	1267472.57	Картометрический	5.00	-
25	494826.34	1267470.93	Картометрический	5.00	-
26	494815.18	1267471.40	Картометрический	5.00	-
27	494793.13	1267472.34	Картометрический	5.00	-
28	494665.80	1267489.33	Картометрический	5.00	-
29	494619.63	1267495.88	Картометрический	5.00	-
30	494399.37	1267527.10	Картометрический	5.00	-
31	494330.85	1267536.34	Картометрический	5.00	-
32	494293.97	1267539.01	Картометрический	5.00	-
33	494280.04	1267539.08	Картометрический	5.00	-
34	494253.73	1267539.21	Картометрический	5.00	-
35	494222.65	1267535.98	Картометрический	5.00	-

1	2	3	4	5	6
36	494194.61	1267531.41	Картометрический	5.00	-
37	494176.10	1267528.17	Картометрический	5.00	-
38	494168.69	1267527.20	Картометрический	5.00	-
39	494164.83	1267528.43	Картометрический	5.00	-
40	494161.49	1267531.77	Картометрический	5.00	-
41	494130.88	1267523.10	Картометрический	5.00	-
42	494130.80	1267519.27	Картометрический	5.00	-
43	494129.43	1267515.30	Картометрический	5.00	-
44	494126.94	1267512.94	Картометрический	5.00	-
45	494089.86	1267496.76	Картометрический	5.00	-
46	494066.53	1267485.10	Картометрический	5.00	-
47	494044.45	1267471.85	Картометрический	5.00	-
48	494041.51	1267470.09	Картометрический	5.00	-
49	494017.70	1267453.97	Картометрический	5.00	-
50	493995.67	1267435.99	Картометрический	5.00	-
51	493978.67	1267416.95	Картометрический	5.00	-
52	493852.19	1267297.38	Картометрический	5.00	-
53	493837.65	1267283.46	Картометрический	5.00	-
54	493752.69	1267202.15	Картометрический	5.00	-
55	493727.09	1267180.02	Картометрический	5.00	-
56	493672.44	1267137.93	Картометрический	5.00	-
57	493550.77	1267050.21	Картометрический	5.00	-
58	493512.00	1267022.09	Картометрический	5.00	-
59	493483.02	1267002.16	Картометрический	5.00	-
60	493455.78	1266985.26	Картометрический	5.00	-
61	493422.95	1266966.56	Картометрический	5.00	-
62	493312.86	1266907.14	Картометрический	5.00	-
63	493214.13	1266853.84	Картометрический	5.00	-
64	493083.55	1266783.55	Картометрический	5.00	-
65	492884.51	1266676.41	Картометрический	5.00	-
66	492828.83	1266646.59	Картометрический	5.00	-
67	492819.45	1266651.29	Картометрический	5.00	-
68	492798.69	1266640.78	Картометрический	5.00	-
69	492798.07	1266632.13	Картометрический	5.00	-
70	492816.72	1266617.26	Картометрический	5.00	-
71	492821.04	1266615.53	Картометрический	5.00	-
72	492827.00	1266613.15	Аналитический	0.30	-
73	492843.70	1266623.63	Аналитический	0.30	-
74	492844.93	1266632.09	Аналитический	0.30	-
75	492891.97	1266657.29	Аналитический	0.30	-
76	493012.18	1266721.86	Аналитический	0.30	-
77	493134.76	1266787.70	Аналитический	0.30	-
78	493221.85	1266834.48	Аналитический	0.30	-
79	493327.56	1266891.53	Аналитический	0.30	-
80	493431.33	1266947.53	Аналитический	0.30	-
81	493464.46	1266966.28	Аналитический	0.30	-
82	493491.67	1266983.36	Аналитический	0.30	-
83	493520.20	1267002.71	Аналитический	0.30	-

1	2	3	4	5	6
84	493563.65	1267034.12	Аналитический	0.30	-
85	493686.42	1267122.41	Аналитический	0.30	-
86	493720.52	1267147.78	Аналитический	0.30	-
87	493741.20	1267164.43	Аналитический	0.30	-
88	493766.59	1267186.59	Аналитический	0.30	-
89	493867.14	1267279.99	Аналитический	0.30	-
90	493878.01	1267290.28	Аналитический	0.30	-
91	493944.20	1267352.91	Аналитический	0.30	-
92	493994.31	1267400.34	Аналитический	0.30	-
93	494009.62	1267414.30	Аналитический	0.30	-
94	494032.05	1267432.65	Аналитический	0.30	-
95	494040.28	1267438.19	Аналитический	0.30	-
96	494054.84	1267447.97	Аналитический	0.30	-
97	494079.16	1267462.62	Аналитический	0.30	-
98	494102.13	1267474.63	Аналитический	0.30	-
99	494103.74	1267475.41	Аналитический	0.30	-
100	494117.93	1267482.31	Аналитический	0.30	-
101	494146.51	1267494.32	Картометрический	5.00	-
102	494155.37	1267497.26	Картометрический	5.00	-
103	494176.30	1267503.52	Картометрический	5.00	-
104	494201.15	1267509.32	Картометрический	5.00	-
105	494234.23	1267513.07	Аналитический	2.50	-
106	494251.30	1267514.38	Картометрический	5.00	-
107	494291.81	1267514.07	Картометрический	5.00	-
108	494327.64	1267511.59	Картометрический	5.00	-
109	494395.32	1267502.84	Картометрический	5.00	-
110	494660.75	1267469.28	Картометрический	5.00	-
111	494793.09	1267450.66	Картометрический	5.00	-
112	494826.79	1267449.27	Картометрический	5.00	-
113	494851.41	1267450.96	Картометрический	5.00	-
114	494880.27	1267454.93	Картометрический	5.00	-
115	494912.52	1267462.05	Картометрический	5.00	-
116	495018.64	1267491.06	Картометрический	5.00	-
117	495253.72	1267557.60	Картометрический	5.00	-
118	495447.51	1267612.45	Картометрический	5.00	-
119	495578.31	1267650.87	Картометрический	5.00	-
120	495617.37	1267662.92	Картометрический	5.00	-
121	495645.72	1267673.38	Картометрический	5.00	-
122	495687.13	1267691.07	Картометрический	5.00	-
123	495734.81	1267714.93	Картометрический	5.00	-
124	495887.12	1267809.44	Картометрический	5.00	-
125	496018.47	1267891.24	Картометрический	5.00	-
126	496129.71	1267960.07	Картометрический	5.00	-
127	496271.70	1268048.01	Картометрический	5.00	-
128	496360.94	1268103.34	Картометрический	5.00	-
129	496452.10	1268159.86	Картометрический	5.00	-
130	496563.58	1268228.98	Картометрический	5.00	-
131	496623.27	1268265.99	Картометрический	5.00	-

1	2	3	4	5	6
132	496712.48	1268321.37	Картометрический	5.00	-
133	496778.11	1268362.10	Картометрический	5.00	-
134	496780.63	1268363.12	Картометрический	5.00	-
135	496782.52	1268362.64	Картометрический	5.00	-
136	496783.52	1268361.91	Картометрический	5.00	-
137	496791.40	1268369.64	Картометрический	5.00	-
1	496791.51	1268370.06	Картометрический	5.00	-
138	489456.26	1261669.47	Аналитический	0.20	-
139	489456.67	1261680.33	Аналитический	0.20	-
140	489456.83	1261689.65	Аналитический	0.20	-
141	488867.61	1261629.02	Аналитический	0.30	-
142	488639.52	1261611.18	Аналитический	0.30	-
143	488436.80	1261600.06	Аналитический	0.30	-
144	488401.52	1261594.98	Аналитический	0.30	-
145	488368.05	1261584.16	Аналитический	0.30	-
146	488303.48	1261546.71	Аналитический	0.30	-
147	488311.84	1261530.72	Аналитический	0.30	-
148	488375.74	1261566.82	Аналитический	0.30	-
149	488405.08	1261578.73	Аналитический	0.30	-
150	488438.23	1261583.35	Аналитический	0.30	-
151	488455.59	1261583.87	Аналитический	0.30	-
152	488640.56	1261591.26	Аналитический	0.30	-
153	488833.20	1261606.53	Аналитический	0.10	-
154	488851.60	1261607.51	Аналитический	0.20	-
138	489456.26	1261669.47	Аналитический	0.20	-
155	490840.31	1261811.11	Аналитический	0.30	-
156	490859.33	1261903.11	Аналитический	0.30	-
157	491029.39	1262699.40	Аналитический	0.30	-
158	491034.39	1262720.41	Аналитический	0.30	-
159	491090.01	1262973.41	Аналитический	0.30	-
160	491151.03	1263129.46	Аналитический	0.30	-
161	491203.04	1263241.50	Аналитический	0.30	-
162	491222.05	1263299.18	Аналитический	0.30	-
163	491242.27	1263404.77	Аналитический	0.30	-
164	491247.41	1263507.82	Аналитический	0.30	-
165	491229.94	1263625.03	Аналитический	0.30	-
166	491179.04	1263799.68	Аналитический	0.30	-
167	491158.03	1263872.71	Аналитический	0.30	-
168	491156.03	1263923.73	Аналитический	0.30	-
169	491185.04	1264017.76	Аналитический	0.30	-
170	491365.09	1264437.51	Аналитический	0.30	-
171	491370.37	1264439.45	Аналитический	0.30	-
172	491371.45	1264439.48	Аналитический	0.30	-
173	491371.47	1264439.48	Аналитический	0.30	-
174	491374.42	1264439.55	Аналитический	0.30	-
175	491384.25	1264436.16	Аналитический	0.30	-

1	2	3	4	5	6
176	491379.88	1264463.76	Аналитический	0.30	-
177	491376.73	1264463.62	Аналитический	0.30	-
178	491367.30	1264469.35	Аналитический	0.30	-
179	491358.58	1264476.77	Аналитический	0.30	-
180	491339.65	1264462.27	Аналитический	0.30	-
181	491342.79	1264459.34	Аналитический	0.30	-
182	491348.67	1264454.20	Аналитический	0.30	-
183	491349.19	1264450.29	Аналитический	0.30	-
184	491346.80	1264443.31	Аналитический	0.30	-
185	491298.31	1264332.04	Аналитический	0.30	-
186	491223.03	1264154.66	Аналитический	0.30	-
187	491196.03	1264091.19	Аналитический	0.30	-
188	491187.38	1264070.85	Аналитический	0.30	-
189	491180.31	1264069.08	Аналитический	0.30	-
190	491177.83	1264063.06	Аналитический	0.30	-
191	491175.10	1264056.43	Аналитический	0.30	-
192	491178.43	1264052.82	Аналитический	0.30	-
193	491159.00	1264009.13	Аналитический	0.30	-
194	491158.97	1264009.06	Аналитический	0.30	-
195	491158.95	1264009.00	Аналитический	0.30	-
196	491134.74	1263926.96	Аналитический	0.30	-
197	491144.37	1263840.25	Аналитический	0.30	-
198	491206.18	1263619.37	Аналитический	0.30	-
199	491216.05	1263558.61	Аналитический	0.30	-
200	491223.56	1263504.47	Аналитический	0.30	-
201	491221.22	1263406.19	Аналитический	0.30	-
202	491200.56	1263306.15	Аналитический	0.30	-
203	491180.38	1263244.93	Аналитический	0.30	-
204	491125.02	1263133.46	Аналитический	0.30	-
205	491082.41	1263014.51	Аналитический	0.30	-
206	491077.41	1262998.51	Аналитический	0.30	-
207	491005.38	1262668.39	Аналитический	0.30	-
208	490818.31	1261803.81	Аналитический	0.30	-
209	489461.10	1261704.79	Аналитический	0.30	-
210	489460.79	1261686.79	Аналитический	0.30	-
211	490807.49	1261784.92	Аналитический	0.30	-
212	490830.25	1261791.22	Аналитический	0.30	-
155	490840.31	1261811.11	Аналитический	0.30	-
213	491302.51	1264496.93	Аналитический	0.20	-
214	491218.10	1264590.56	Аналитический	0.20	-
215	491220.07	1264602.85	Аналитический	0.20	-
216	490928.74	1264876.14	Аналитический	0.50	-
217	490619.56	1265169.10	Аналитический	0.50	-
218	490516.23	1265270.92	Аналитический	0.50	-
219	490467.50	1265319.33	Аналитический	0.50	-
220	490445.91	1265337.53	Аналитический	0.50	-
221	490437.78	1265343.63	Аналитический	0.50	-

1	2	3	4	5	6
222	490425.04	1265351.27	Аналитический	0.10	-
223	490410.98	1265338.72	Аналитический	0.20	-
224	490413.35	1265337.26	Аналитический	0.50	-
225	490427.74	1265328.68	Аналитический	0.50	-
226	490434.70	1265323.44	Аналитический	0.50	-
227	490437.18	1265318.46	Аналитический	0.50	-
228	490437.46	1265313.07	Аналитический	0.50	-
229	490436.95	1265305.53	Аналитический	0.50	-
230	490448.95	1265301.37	Аналитический	0.50	-
231	490450.85	1265303.27	Аналитический	0.50	-
232	490452.54	1265304.47	Аналитический	0.50	-
233	490454.76	1265305.14	Аналитический	0.50	-
234	490456.44	1265304.90	Аналитический	0.50	-
235	490460.40	1265302.18	Аналитический	0.50	-
236	490464.57	1265297.63	Аналитический	0.50	-
237	490482.81	1265278.12	Аналитический	0.50	-
238	490503.46	1265256.13	Аналитический	0.50	-
239	490605.65	1265155.68	Аналитический	0.50	-
240	490916.41	1264860.48	Аналитический	0.50	-
241	491177.39	1264616.26	Аналитический	0.50	-
242	491292.84	1264506.13	Аналитический	0.50	-
243	491301.46	1264497.91	Аналитический	0.50	-
213	491302.51	1264496.93	Аналитический	0.20	-
244	490888.74	1268658.80	Аналитический	0.50	-
245	490892.89	1268679.31	Аналитический	0.50	-
246	490889.07	1268681.40	Аналитический	0.50	-
247	490884.57	1268682.55	Аналитический	0.50	-
248	490861.21	1268686.35	Аналитический	0.50	-
249	490831.13	1268685.90	Аналитический	0.50	-
250	490780.11	1268684.52	Аналитический	0.50	-
251	490743.66	1268683.31	Аналитический	0.50	-
252	490723.91	1268682.99	Аналитический	0.50	-
253	490701.75	1268682.41	Аналитический	0.50	-
254	490671.91	1268680.79	Аналитический	0.50	-
255	490644.86	1268679.58	Аналитический	0.50	-
256	490638.37	1268678.64	Аналитический	0.20	-
257	490643.95	1268659.51	Аналитический	0.20	-
258	490645.89	1268659.61	Аналитический	0.50	-
259	490672.95	1268660.82	Аналитический	0.50	-
260	490702.55	1268662.43	Аналитический	0.50	-
261	490724.28	1268662.99	Аналитический	0.50	-
262	490744.24	1268663.32	Аналитический	0.50	-
263	490780.68	1268664.53	Аналитический	0.50	-
264	490831.51	1268665.90	Аналитический	0.50	-
265	490842.12	1268665.90	Аналитический	0.10	-
266	490859.75	1268666.36	Аналитический	0.50	-
267	490882.18	1268662.41	Аналитический	0.50	-

1	2	3	4	5	6
244	490888.74	1268658.80	Аналитический	0.50	-
268	490415.14	1267147.94	Аналитический	0.50	-
269	490413.98	1267172.09	Аналитический	0.50	-
270	490411.24	1267192.24	Аналитический	0.50	-
271	490409.48	1267206.92	Аналитический	0.50	-
272	490408.95	1267213.21	Аналитический	0.50	-
273	490403.69	1267266.40	Аналитический	0.50	-
274	490397.50	1267320.10	Аналитический	0.50	-
275	490396.95	1267350.72	Аналитический	0.50	-
276	490398.05	1267362.85	Аналитический	0.50	-
277	490399.24	1267378.33	Аналитический	0.50	-
278	490400.30	1267392.11	Аналитический	0.50	-
279	490403.12	1267421.91	Аналитический	0.50	-
280	490407.15	1267463.20	Аналитический	0.50	-
281	490419.10	1267580.15	Аналитический	0.50	-
282	490426.21	1267656.04	Аналитический	0.50	-
283	490432.03	1267729.88	Аналитический	0.50	-
284	490436.95	1267785.60	Аналитический	0.50	-
285	490436.56	1267811.23	Аналитический	0.50	-
286	490431.61	1267851.00	Аналитический	0.50	-
287	490427.25	1267882.04	Аналитический	0.50	-
288	490422.17	1267930.31	Аналитический	0.50	-
289	490419.50	1267951.35	Аналитический	0.50	-
290	490416.46	1267988.92	Аналитический	0.50	-
291	490415.92	1268028.65	Аналитический	0.50	-
292	490417.86	1268065.97	Аналитический	0.50	-
293	490420.83	1268105.78	Аналитический	0.50	-
294	490423.96	1268139.61	Аналитический	0.50	-
295	490427.35	1268186.04	Аналитический	0.50	-
296	490428.88	1268215.80	Аналитический	0.50	-
297	490432.65	1268254.31	Аналитический	0.50	-
298	490438.35	1268292.52	Аналитический	0.50	-
299	490449.32	1268339.86	Аналитический	0.50	-
300	490467.71	1268401.14	Аналитический	0.50	-
301	490473.32	1268420.38	Аналитический	0.50	-
302	490475.02	1268430.39	Аналитический	0.50	-
303	490480.73	1268453.16	Аналитический	0.50	-
304	490488.37	1268477.78	Аналитический	0.50	-
305	490543.80	1268586.03	Аналитический	0.50	-
306	490558.38	1268612.56	Аналитический	0.50	-
307	490567.88	1268628.15	Аналитический	0.50	-
308	490577.17	1268640.59	Аналитический	0.50	-
309	490584.39	1268650.60	Аналитический	0.50	-
310	490586.61	1268653.05	Аналитический	0.50	-
311	490588.80	1268654.89	Аналитический	0.50	-
312	490589.24	1268655.84	Аналитический	0.50	-
313	490593.36	1268664.78	Аналитический	0.50	-

1	2	3	4	5	6
314	490597.49	1268673.73	Аналитический	0.50	-
315	490598.42	1268675.74	Аналитический	0.50	-
316	490597.45	1268676.79	Аналитический	0.50	-
317	490597.29	1268678.49	Аналитический	0.50	-
318	490611.11	1268705.40	Аналитический	0.50	-
319	490617.30	1268723.33	Аналитический	0.50	-
320	490622.87	1268739.95	Аналитический	0.50	-
321	490646.58	1268828.01	Аналитический	0.50	-
322	490665.89	1268898.35	Аналитический	0.50	-
323	490677.62	1268943.52	Аналитический	0.50	-
324	490705.05	1269039.32	Аналитический	0.50	-
325	490709.49	1269063.46	Аналитический	0.50	-
326	490715.23	1269101.54	Аналитический	0.50	-
327	490720.28	1269145.28	Аналитический	0.50	-
328	490727.89	1269197.91	Аналитический	0.50	-
329	490733.71	1269244.16	Аналитический	0.50	-
330	490743.08	1269309.23	Аналитический	0.50	-
331	490755.86	1269387.89	Аналитический	0.50	-
332	490756.98	1269407.34	Аналитический	0.50	-
333	490753.63	1269421.68	Аналитический	0.50	-
334	490742.23	1269455.88	Аналитический	0.50	-
335	490739.82	1269462.96	Аналитический	0.50	-
336	490738.60	1269470.34	Аналитический	0.50	-
337	490733.20	1269525.70	Аналитический	0.50	-
338	490728.20	1269570.18	Аналитический	0.50	-
339	490725.03	1269604.42	Аналитический	0.50	-
340	490724.28	1269653.46	Аналитический	0.50	-
341	490734.28	1269747.03	Аналитический	0.50	-
342	490749.30	1269899.32	Аналитический	0.50	-
343	490750.67	1269973.89	Аналитический	0.50	-
344	490746.51	1270010.14	Аналитический	0.50	-
345	490733.60	1270097.23	Аналитический	0.50	-
346	490729.83	1270135.02	Аналитический	0.50	-
347	490729.12	1270150.68	Аналитический	0.50	-
348	490729.60	1270171.42	Аналитический	0.50	-
349	490730.72	1270201.29	Аналитический	0.50	-
350	490741.36	1270298.40	Аналитический	0.50	-
351	490741.18	1270314.77	Аналитический	0.50	-
352	490740.09	1270325.60	Аналитический	0.50	-
353	490737.84	1270338.66	Аналитический	0.50	-
354	490732.00	1270371.47	Аналитический	0.50	-
355	490723.63	1270412.51	Аналитический	0.50	-
356	490719.19	1270429.52	Аналитический	0.50	-
357	490715.47	1270444.78	Аналитический	0.50	-
358	490711.98	1270471.57	Аналитический	0.50	-
359	490711.72	1270476.23	Аналитический	0.50	-
360	490714.68	1270485.61	Аналитический	0.50	-
361	490716.96	1270489.21	Аналитический	0.50	-

1	2	3	4	5	6
362	490729.34	1270503.93	Аналитический	0.50	-
363	490734.56	1270508.59	Аналитический	0.50	-
364	490735.35	1270509.25	Аналитический	0.50	-
365	490741.44	1270513.20	Аналитический	0.50	-
366	490754.84	1270517.97	Аналитический	0.50	-
367	490790.47	1270530.56	Аналитический	0.50	-
368	490830.20	1270546.11	Аналитический	0.50	-
369	490861.56	1270559.80	Аналитический	0.50	-
370	490885.33	1270572.28	Аналитический	0.50	-
371	490895.01	1270577.27	Аналитический	0.50	-
372	490901.78	1270582.50	Аналитический	0.50	-
373	490911.11	1270590.29	Аналитический	0.50	-
374	490917.75	1270597.44	Аналитический	0.50	-
375	490923.67	1270605.61	Аналитический	0.50	-
376	490927.55	1270615.92	Аналитический	0.50	-
377	490929.51	1270631.86	Аналитический	0.50	-
378	490927.74	1270670.62	Аналитический	0.50	-
379	490921.09	1270736.62	Аналитический	0.50	-
380	490916.58	1270780.83	Аналитический	0.50	-
381	490908.72	1270844.15	Аналитический	0.50	-
382	490904.94	1270870.25	Аналитический	0.50	-
383	490899.68	1270951.96	Аналитический	0.50	-
384	490898.87	1270985.99	Аналитический	0.50	-
385	490897.87	1271048.66	Аналитический	0.50	-
386	490896.66	1271076.62	Аналитический	0.50	-
387	490895.37	1271094.77	Аналитический	0.50	-
388	490892.81	1271108.95	Аналитический	0.50	-
389	490889.37	1271117.98	Аналитический	0.50	-
390	490877.72	1271138.97	Аналитический	0.50	-
391	490867.82	1271154.32	Аналитический	0.50	-
392	490861.03	1271167.33	Аналитический	0.50	-
393	490856.31	1271189.04	Аналитический	0.50	-
394	490856.67	1271202.42	Аналитический	0.50	-
395	490863.99	1271234.90	Аналитический	0.50	-
396	490871.69	1271261.25	Аналитический	0.50	-
397	490893.16	1271325.08	Аналитический	0.50	-
398	490902.77	1271369.33	Аналитический	0.50	-
399	490906.49	1271395.06	Аналитический	0.50	-
400	490914.75	1271468.89	Аналитический	0.50	-
401	490925.14	1271541.12	Аналитический	0.50	-
402	490932.52	1271571.71	Аналитический	0.50	-
403	490940.28	1271589.12	Аналитический	0.50	-
404	490968.64	1271634.95	Аналитический	0.50	-
405	491022.71	1271724.28	Аналитический	0.50	-
406	491088.91	1271851.54	Аналитический	0.50	-
407	491105.24	1271882.68	Аналитический	0.50	-
408	491164.70	1272000.78	Аналитический	0.50	-
409	491216.18	1272108.70	Аналитический	0.50	-

1	2	3	4	5	6
410	491240.75	1272158.25	Аналитический	0.50	-
411	491273.25	1272226.84	Аналитический	0.50	-
412	491278.79	1272244.13	Аналитический	0.50	-
413	491281.82	1272257.26	Аналитический	0.50	-
414	491284.79	1272278.07	Аналитический	0.50	-
415	491284.64	1272293.59	Аналитический	0.50	-
416	491280.16	1272315.06	Аналитический	0.50	-
417	491267.52	1272345.81	Аналитический	0.50	-
418	491239.77	1272388.52	Аналитический	0.50	-
419	491233.57	1272411.99	Аналитический	0.50	-
420	491234.23	1272438.25	Аналитический	0.50	-
421	491238.73	1272456.90	Аналитический	0.50	-
422	491252.42	1272499.05	Аналитический	0.50	-
423	491259.58	1272521.31	Аналитический	0.50	-
424	491270.16	1272553.84	Аналитический	0.50	-
425	491276.91	1272577.15	Аналитический	0.50	-
426	491280.82	1272589.33	Аналитический	0.50	-
427	491290.62	1272638.52	Аналитический	0.50	-
428	491292.69	1272653.04	Аналитический	0.50	-
429	491304.33	1272824.77	Аналитический	0.50	-
430	491294.72	1272825.18	Аналитический	0.50	-
431	491286.52	1272825.59	Аналитический	0.50	-
432	491276.95	1272648.72	Аналитический	0.50	-
433	491271.84	1272607.20	Аналитический	0.50	-
434	491268.90	1272591.59	Аналитический	0.50	-
435	491258.83	1272555.91	Аналитический	0.50	-
436	491248.15	1272523.75	Аналитический	0.50	-
437	491239.43	1272500.27	Аналитический	0.50	-
438	491223.94	1272460.91	Аналитический	0.50	-
439	491219.84	1272440.14	Аналитический	0.50	-
440	491218.93	1272417.08	Аналитический	0.50	-
441	491222.01	1272395.06	Аналитический	0.50	-
442	491236.42	1272363.54	Аналитический	0.50	-
443	491250.33	1272337.68	Аналитический	0.50	-
444	491262.14	1272308.96	Аналитический	0.50	-
445	491266.90	1272290.43	Аналитический	0.50	-
446	491266.94	1272289.36	Аналитический	0.50	-
447	491267.53	1272279.52	Аналитический	0.50	-
448	491266.18	1272265.88	Аналитический	0.50	-
449	491259.18	1272237.04	Аналитический	0.50	-
450	491249.27	1272203.96	Аналитический	0.50	-
451	491236.04	1272175.38	Аналитический	0.50	-
452	491216.48	1272138.22	Аналитический	0.50	-
453	491175.38	1272050.41	Аналитический	0.50	-
454	491150.86	1271998.64	Аналитический	0.50	-
455	491131.42	1271958.23	Аналитический	0.50	-
456	491030.21	1271775.01	Аналитический	0.50	-
457	490992.14	1271709.68	Аналитический	0.50	-

1	2	3	4	5	6
458	490977.00	1271684.25	Аналитический	0.50	-
459	490952.57	1271644.46	Аналитический	0.50	-
460	490926.94	1271586.68	Аналитический	0.50	-
461	490917.16	1271561.61	Аналитический	0.50	-
462	490909.73	1271525.88	Аналитический	0.50	-
463	490904.35	1271482.28	Аналитический	0.50	-
464	490897.75	1271438.56	Аналитический	0.50	-
465	490888.90	1271381.89	Аналитический	0.50	-
466	490885.33	1271362.09	Аналитический	0.50	-
467	490877.90	1271334.84	Аналитический	0.50	-
468	490857.70	1271283.23	Аналитический	0.50	-
469	490844.14	1271243.65	Аналитический	0.50	-
470	490835.80	1271208.98	Аналитический	0.50	-
471	490832.40	1271193.42	Аналитический	0.50	-
472	490831.08	1271177.08	Аналитический	0.50	-
473	490832.63	1271163.32	Аналитический	0.50	-
474	490835.09	1271153.67	Аналитический	0.50	-
475	490843.83	1271133.83	Аналитический	0.50	-
476	490862.96	1271098.37	Аналитический	0.50	-
477	490868.10	1271073.49	Аналитический	0.50	-
478	490872.02	1271047.45	Аналитический	0.50	-
479	490881.19	1270976.47	Аналитический	0.50	-
480	490884.60	1270938.67	Аналитический	0.50	-
481	490892.09	1270860.98	Аналитический	0.50	-
482	490899.67	1270801.04	Аналитический	0.50	-
483	490904.60	1270761.15	Аналитический	0.50	-
484	490909.12	1270721.60	Аналитический	0.50	-
485	490913.54	1270663.50	Аналитический	0.50	-
486	490914.08	1270650.30	Аналитический	0.50	-
487	490913.38	1270638.27	Аналитический	0.50	-
488	490911.55	1270625.65	Аналитический	0.50	-
489	490904.75	1270610.20	Аналитический	0.10	-
490	490891.93	1270595.94	Аналитический	0.10	-
491	490883.43	1270588.79	Аналитический	0.50	-
492	490859.70	1270577.66	Аналитический	0.50	-
493	490785.02	1270544.62	Аналитический	0.50	-
494	490749.28	1270535.00	Аналитический	0.50	-
495	490731.92	1270528.90	Аналитический	0.50	-
496	490716.15	1270518.99	Аналитический	0.50	-
497	490713.55	1270515.95	Аналитический	0.50	-
498	490700.81	1270501.04	Аналитический	0.50	-
499	490700.67	1270500.83	Аналитический	0.50	-
500	490696.74	1270494.58	Аналитический	0.50	-
501	490694.67	1270487.94	Аналитический	0.50	-
502	490692.94	1270479.93	Аналитический	0.50	-
503	490692.71	1270477.82	Аналитический	0.50	-
504	490693.00	1270469.71	Аналитический	0.50	-
505	490693.26	1270466.63	Аналитический	0.50	-

1	2	3	4	5	6
506	490696.78	1270441.30	Аналитический	0.50	-
507	490701.85	1270422.38	Аналитический	0.50	-
508	490715.71	1270367.69	Аналитический	0.50	-
509	490726.04	1270326.78	Аналитический	0.50	-
510	490722.70	1270268.79	Аналитический	0.50	-
511	490717.62	1270210.61	Аналитический	0.50	-
512	490713.97	1270180.72	Аналитический	0.50	-
513	490710.67	1270147.30	Аналитический	0.50	-
514	490714.75	1270094.80	Аналитический	0.50	-
515	490727.67	1270007.69	Аналитический	0.50	-
516	490731.69	1269972.76	Аналитический	0.50	-
517	490731.77	1269956.01	Аналитический	0.50	-
518	490730.58	1269931.73	Аналитический	0.50	-
519	490721.72	1269827.13	Аналитический	0.50	-
520	490715.75	1269748.59	Аналитический	0.50	-
521	490705.29	1269654.37	Аналитический	0.50	-
522	490706.04	1269603.71	Аналитический	0.50	-
523	490710.02	1269575.25	Аналитический	0.50	-
524	490711.98	1269534.77	Аналитический	0.50	-
525	490716.28	1269483.55	Аналитический	0.50	-
526	490717.29	1269467.21	Аналитический	0.50	-
527	490721.40	1269449.89	Аналитический	0.50	-
528	490729.73	1269425.82	Аналитический	0.50	-
529	490739.13	1269401.82	Аналитический	0.50	-
530	490734.75	1269362.53	Аналитический	0.50	-
531	490718.60	1269275.68	Аналитический	0.50	-
532	490709.24	1269209.30	Аналитический	0.50	-
533	490704.02	1269170.20	Аналитический	0.50	-
534	490699.83	1269142.29	Аналитический	0.50	-
535	490693.34	1269108.86	Аналитический	0.50	-
536	490682.76	1269068.11	Аналитический	0.50	-
537	490676.61	1269050.77	Аналитический	0.50	-
538	490660.13	1269001.17	Аналитический	0.50	-
539	490646.66	1268956.46	Аналитический	0.50	-
540	490630.24	1268879.12	Аналитический	0.50	-
541	490616.92	1268819.28	Аналитический	0.50	-
542	490613.72	1268804.28	Аналитический	0.50	-
543	490599.88	1268745.55	Аналитический	0.50	-
544	490593.46	1268723.51	Аналитический	0.50	-
545	490589.95	1268712.47	Аналитический	0.50	-
546	490579.00	1268689.15	Аналитический	0.50	-
547	490566.38	1268662.42	Аналитический	0.50	-
548	490558.10	1268648.32	Аналитический	0.50	-
549	490542.65	1268623.05	Аналитический	0.50	-
550	490527.57	1268597.55	Аналитический	0.50	-
551	490515.56	1268575.14	Аналитический	0.50	-
552	490504.65	1268555.72	Аналитический	0.50	-
553	490493.65	1268533.88	Аналитический	0.50	-

1	2	3	4	5	6
554	490479.81	1268506.03	Аналитический	0.50	-
555	490477.98	1268499.94	Аналитический	0.50	-
556	490476.71	1268495.78	Аналитический	0.50	-
557	490466.71	1268460.40	Аналитический	0.50	-
558	490459.91	1268437.99	Аналитический	0.50	-
559	490456.50	1268426.55	Аналитический	0.50	-
560	490453.19	1268414.41	Аналитический	0.50	-
561	490431.11	1268345.27	Аналитический	0.50	-
562	490421.86	1268296.18	Аналитический	0.50	-
563	490416.01	1268257.19	Аналитический	0.50	-
564	490411.15	1268217.21	Аналитический	0.50	-
565	490408.80	1268187.32	Аналитический	0.50	-
566	490405.02	1268141.09	Аналитический	0.50	-
567	490401.89	1268107.28	Аналитический	0.50	-
568	490398.89	1268067.06	Аналитический	0.50	-
569	490396.92	1268029.33	Аналитический	0.50	-
570	490397.47	1267988.34	Аналитический	0.50	-
571	490400.60	1267949.39	Аналитический	0.50	-
572	490403.28	1267928.22	Аналитический	0.50	-
573	490408.39	1267879.73	Аналитический	0.50	-
574	490412.77	1267848.57	Аналитический	0.50	-
575	490417.59	1267809.90	Аналитический	0.50	-
576	490417.95	1267786.29	Аналитический	0.50	-
577	490413.11	1267731.53	Аналитический	0.50	-
578	490407.29	1267657.74	Аналитический	0.50	-
579	490400.19	1267582.04	Аналитический	0.50	-
580	490399.57	1267576.03	Аналитический	0.50	-
581	490388.25	1267465.11	Аналитический	0.50	-
582	490384.21	1267423.72	Аналитический	0.50	-
583	490381.38	1267393.82	Аналитический	0.50	-
584	490379.12	1267364.50	Аналитический	0.50	-
585	490377.95	1267351.41	Аналитический	0.50	-
586	490378.53	1267318.84	Аналитический	0.50	-
587	490384.79	1267264.45	Аналитический	0.50	-
588	490390.02	1267211.54	Аналитический	0.50	-
589	490390.56	1267205.16	Аналитический	0.50	-
590	490392.39	1267189.83	Аналитический	0.50	-
591	490395.01	1267169.56	Аналитический	0.50	-
592	490396.81	1267146.33	Аналитический	0.50	-
268	490415.14	1267147.94	Аналитический	0.50	-
593	488817.83	1267035.08	Аналитический	0.30	-
594	488821.88	1267046.34	Картометрический	5.00	-
595	488839.15	1267079.39	Аналитический	0.50	-
596	488946.40	1267287.24	Аналитический	0.50	-
597	488964.07	1267329.71	Аналитический	0.50	-
598	488982.28	1267378.64	Аналитический	0.50	-
599	489132.00	1267646.31	Аналитический	0.50	-

1	2	3	4	5	6
600	489119.92	1267647.20	Аналитический	0.50	-
601	489113.55	1267647.67	Аналитический	0.50	-
602	489052.17	1267529.15	Аналитический	0.50	-
603	488996.32	1267420.47	Аналитический	0.50	-
604	488943.69	1267321.88	Аналитический	0.50	-
605	488902.77	1267238.68	Аналитический	0.50	-
606	488828.66	1267089.11	Аналитический	0.50	-
607	488822.88	1267089.05	Аналитический	0.50	-
608	488817.49	1267094.85	Аналитический	2.50	-
609	488815.41	1267095.89	Аналитический	2.50	-
610	488774.61	1267129.47	Аналитический	2.50	-
611	488642.20	1267258.05	Аналитический	2.50	-
612	488483.05	1267405.72	Аналитический	2.50	-
613	488397.58	1267482.13	Аналитический	2.50	-
614	488256.94	1267607.87	Аналитический	2.50	-
615	488158.96	1267697.94	Аналитический	2.50	-
616	488009.94	1267834.93	Аналитический	2.50	-
617	487961.74	1267879.61	Аналитический	2.50	-
618	487960.26	1267881.83	Аналитический	2.50	-
619	487962.09	1267886.62	Аналитический	2.50	-
620	487944.03	1267904.11	Аналитический	2.50	-
621	487922.33	1267908.82	Картометрический	5.00	-
622	487890.55	1267937.86	Картометрический	5.00	-
623	487890.29	1267940.18	Картометрический	5.00	-
624	487886.08	1267943.32	Картометрический	5.00	-
625	487883.96	1267943.42	Картометрический	5.00	-
626	487779.29	1268039.96	Картометрический	5.00	-
627	487649.07	1268156.52	Картометрический	5.00	-
628	487565.10	1268229.88	Картометрический	5.00	-
629	487565.88	1268233.11	Аналитический	0.10	-
630	487562.19	1268236.35	Аналитический	0.10	-
631	487557.87	1268240.15	Картометрический	5.00	-
632	487553.75	1268243.78	Картометрический	5.00	-
633	487550.03	1268241.68	Картометрический	5.00	-
634	487515.37	1268269.94	Картометрический	5.00	-
635	487416.60	1268349.20	Картометрический	5.00	-
636	487414.12	1268351.26	Картометрический	5.00	-
637	487414.73	1268356.44	Картометрический	5.00	-
638	487403.46	1268365.60	Картометрический	5.00	-
639	487399.34	1268362.98	Картометрический	5.00	-
640	487369.95	1268386.73	Аналитический	0.30	-
641	487365.22	1268390.55	Аналитический	0.30	-
642	487242.93	1268487.59	Аналитический	0.30	-
643	487141.78	1268567.86	Аналитический	0.30	-
644	487039.34	1268649.15	Аналитический	0.30	-
645	486932.89	1268733.60	Аналитический	0.30	-
646	486817.66	1268825.61	Аналитический	0.30	-
647	486708.16	1268913.04	Аналитический	0.30	-

1	2	3	4	5	6
648	486626.31	1268978.62	Аналитический	0.30	-
649	486537.92	1269049.44	Аналитический	0.30	-
650	486510.73	1269098.83	Картометрический	5.00	-
651	486362.72	1269218.65	Картометрический	5.00	-
652	486158.92	1269386.82	Картометрический	5.00	-
653	486149.18	1269394.46	Аналитический	2.50	-
654	485963.56	1269539.93	Аналитический	2.50	-
655	485824.35	1269656.14	Аналитический	2.50	-
656	485808.10	1269669.70	Аналитический	2.50	-
657	485708.98	1269758.80	Аналитический	2.50	-
658	485633.02	1269807.40	Аналитический	2.50	-
659	485579.10	1269841.90	Аналитический	2.50	-
660	485529.21	1269867.52	Аналитический	2.50	-
661	485439.47	1269913.60	Аналитический	2.50	-
662	485421.74	1269893.66	Картометрический	5.00	-
663	485411.86	1269866.77	Картометрический	5.00	-
664	485456.77	1269852.12	Аналитический	0.30	-
665	485498.27	1269835.28	Аналитический	0.30	-
666	485533.61	1269815.93	Аналитический	0.30	-
667	485565.40	1269796.48	Аналитический	0.30	-
668	485620.02	1269758.71	Аналитический	0.30	-
669	485671.76	1269719.88	Аналитический	0.30	-
670	485723.86	1269680.51	Аналитический	0.30	-
671	485795.00	1269619.45	Аналитический	0.30	-
672	485885.91	1269544.63	Аналитический	0.30	-
673	485990.95	1269459.99	Аналитический	0.30	-
674	486141.76	1269338.46	Аналитический	0.30	-
675	486154.69	1269328.13	Аналитический	0.30	-
676	486218.07	1269277.51	Аналитический	0.30	-
677	486359.87	1269164.61	Аналитический	0.30	-
678	486409.41	1269124.97	Аналитический	0.30	-
679	486415.29	1269120.27	Аналитический	0.30	-
680	486482.97	1269066.12	Аналитический	0.30	-
681	486603.73	1268969.50	Аналитический	0.30	-
682	486694.85	1268896.60	Аналитический	0.30	-
683	486729.06	1268869.24	Аналитический	0.30	-
684	486740.40	1268860.16	Аналитический	0.30	-
685	486806.14	1268807.58	Аналитический	0.30	-
686	486889.52	1268740.89	Аналитический	0.30	-
687	486919.04	1268717.27	Аналитический	2.50	-
688	487025.90	1268632.44	Аналитический	2.50	-
689	487099.96	1268573.69	Аналитический	2.50	-
690	487168.40	1268519.40	Аналитический	2.50	-
691	487168.82	1268519.06	Аналитический	2.50	-
692	487209.58	1268486.73	Аналитический	2.50	-
693	487299.06	1268415.75	Аналитический	2.50	-
694	487385.07	1268347.92	Аналитический	2.50	-
695	487384.25	1268344.22	Аналитический	2.50	-

1	2	3	4	5	6
696	487393.84	1268335.14	Аналитический	2.50	-
697	487399.14	1268330.12	Аналитический	2.50	-
698	487401.83	1268332.37	Аналитический	2.50	-
699	487402.04	1268332.31	Аналитический	2.50	-
700	487402.24	1268332.30	Аналитический	2.50	-
701	487402.44	1268332.31	Аналитический	2.50	-
702	487402.63	1268332.37	Аналитический	2.50	-
703	487402.82	1268332.45	Аналитический	2.50	-
704	487402.98	1268332.57	Аналитический	2.50	-
705	487403.12	1268332.71	Аналитический	2.50	-
706	487403.24	1268332.87	Аналитический	2.50	-
707	487403.32	1268333.06	Аналитический	2.50	-
708	487403.38	1268333.25	Аналитический	2.50	-
709	487403.39	1268333.45	Аналитический	2.50	-
710	487403.38	1268333.60	Аналитический	2.50	-
711	487504.15	1268252.95	Аналитический	2.50	-
712	487539.84	1268223.85	Аналитический	2.50	-
713	487634.95	1268141.41	Аналитический	2.50	-
714	487685.07	1268096.19	Аналитический	2.50	-
715	487669.76	1268073.92	Аналитический	2.50	-
716	487935.97	1267836.81	Аналитический	0.50	-
717	487940.46	1267846.57	Аналитический	0.30	-
718	488009.00	1267785.77	Аналитический	0.30	-
719	488160.05	1267642.85	Аналитический	0.30	-
720	488328.86	1267490.55	Аналитический	0.30	-
721	488465.03	1267368.34	Аналитический	0.30	-
722	488626.66	1267217.20	Аналитический	0.30	-
723	488765.34	1267084.52	Аналитический	0.30	-
593	488817.83	1267035.08	Аналитический	0.30	-

3. Сведения о характерных точках части (частей) границы объекта

Обозначение характерных точек части границы	Координаты, м		Метод определения координат характерной точки	Средняя квадратическая погрешность положения характерной точки (Mt), м	Описание обозначения точки на местности (при наличии)
	X	Y			
1	2	3	4	5	6
Часть №					
-	-	-	-	-	-

Раздел 3

Сведения о местоположении измененных (уточненных) границ объекта							
1. Система координат: -							
2. Сведения о характерных точках границ объекта							
Обозначение характерных точек границ	Существующие координаты, м		Измененные (уточненные) координаты, м		Метод определения координат характерной точки	Средняя квадратическая погрешность положения характерной точки (Mt), м	Описание обозначения точки на местности (при наличии)
	X	Y	X	Y			
1	2	3	4	5	6	7	8
-	-	-	-	-	-	-	-
3.Сведения о характерных точках части (частей) границы объекта							
Часть №							
-	-	-	-	-	-	-	-

Раздел 4

План границ объекта

Схема расположения листов плана границ объекта

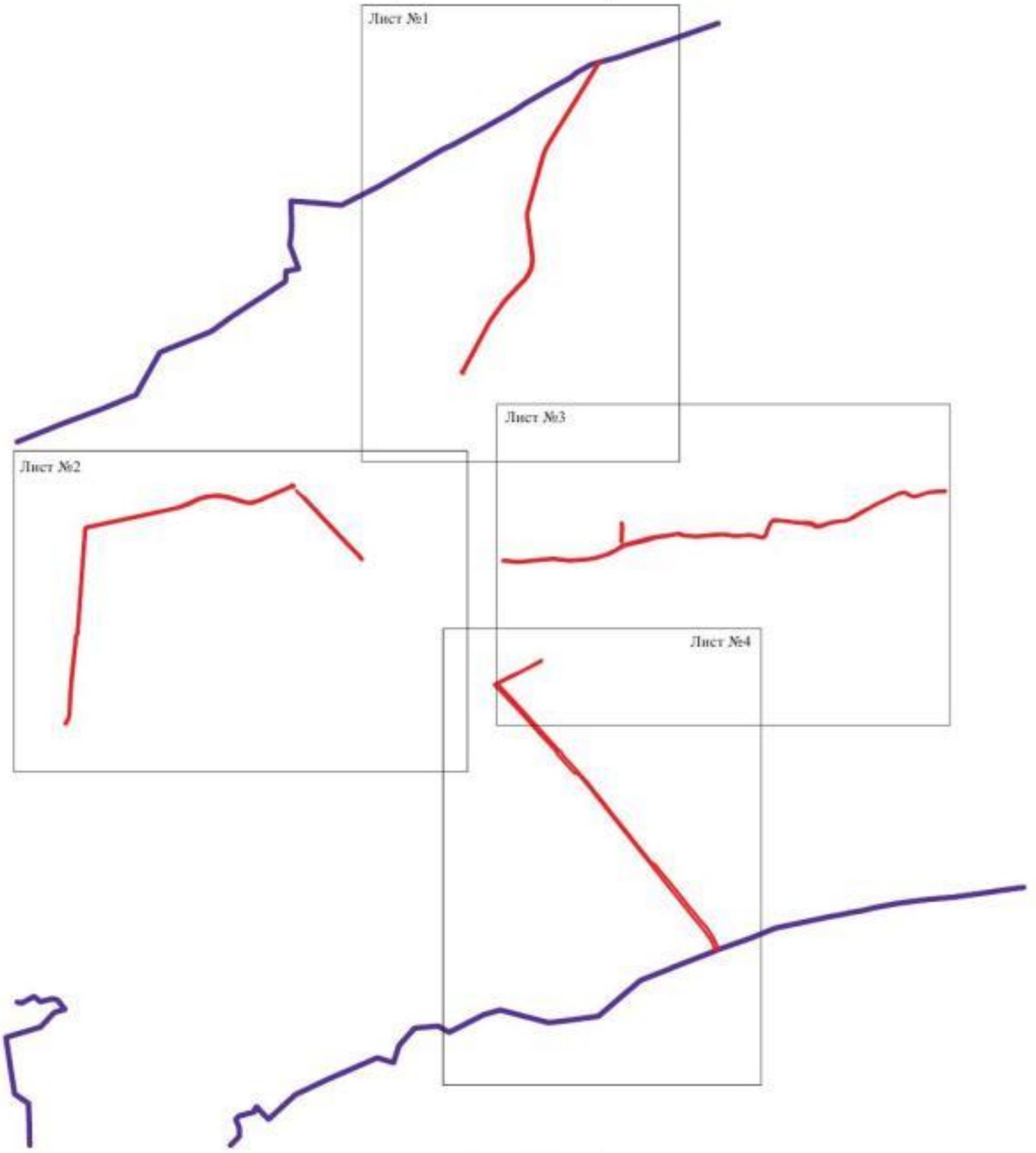

Масштаб 1:50000

Используемые условные знаки и обозначения:

- границы территориальной зоны
- границы муниципального образования
- Лист №1 — область и номер листа плана границ объекта

Заместитель руководителя БУВО «Нормативно-проектный центр»

Подпись _____ А.В. Романов Дата « 30 » июля 2020 г.

Место для оттиска печати (при наличии) лица, составившего описание местоположения границ объекта

ОПИСАНИЕ МЕСТОПОЛОЖЕНИЯ ГРАНИЦ

Зона сельскохозяйственного производства – СХ2

(наименование объекта, местоположение границ которого описано
(далее - объект)

Раздел 1

Сведения об объекте		
№ п/п	Характеристики объекта	Описание характеристик
1	2	3
1	Местоположение объекта	Воронежская область, Хохольский муниципальный район, Староникольское сельское поселение
2	Площадь объекта ± величина погрешности определения площади (Р ± Дельта Р)	852532+/-16158 м²
3	Иные характеристики объекта	-

Раздел 2

Сведения о местоположении границ объекта					
1. Система координат: МСК - 36, зона 1					
2. Сведения о характерных точках границ объекта					
Обозначение характерных точек границ	Координаты, м		Метод определения координат характерной точки	Средняя квадратическая погрешность положения характерной точки (Mt), м	Описание обозначения точки на местности (при наличии)
	X	Y			
1	2	3	4	5	6
1	490431.75	1264620.81	Аналитический	0.10	-
2	490444.86	1264676.24	Аналитический	0.10	-
3	490430.30	1264689.73	Аналитический	0.10	-
4	490350.83	1264727.17	Аналитический	0.10	-
5	490341.09	1264768.28	Аналитический	0.10	-
6	490395.83	1264863.46	Аналитический	0.10	-
7	490326.25	1264904.17	Аналитический	0.10	-
8	490290.46	1264924.16	Аналитический	0.10	-
9	490209.17	1264785.55	Аналитический	0.10	-
10	490154.09	1264811.81	Аналитический	0.10	-
11	490105.31	1264826.75	Аналитический	0.10	-
12	490067.85	1264836.12	Аналитический	0.10	-
13	490040.51	1264836.22	Аналитический	0.10	-
14	490028.05	1264832.42	Аналитический	0.10	-
15	490003.29	1264770.54	Аналитический	0.10	-
16	489923.87	1264770.23	Аналитический	0.10	-
17	489922.10	1264763.91	Аналитический	0.10	-
18	489944.56	1264692.86	Аналитический	0.10	-
19	489963.43	1264682.11	Аналитический	0.10	-
20	489968.65	1264666.08	Аналитический	0.10	-
21	489972.35	1264582.34	Аналитический	0.10	-
22	489996.91	1264577.65	Аналитический	0.10	-
23	490070.81	1264563.76	Аналитический	0.10	-
24	490131.16	1264567.66	Аналитический	0.10	-
25	490171.99	1264593.69	Аналитический	0.10	-
26	490312.80	1264644.64	Аналитический	0.10	-
1	490431.75	1264620.81	Аналитический	0.10	-
27	490424.77	1265111.97	Аналитический	2.50	-
28	490444.13	1265157.44	Аналитический	2.50	-
29	490409.58	1265172.14	Аналитический	2.50	-
30	490394.16	1265125.01	Аналитический	2.50	-
27	490424.77	1265111.97	Аналитический	2.50	-
31	491395.64	1268318.60	Картометрический	1.00	-

1	2	3	4	5	6
32	491407.39	1268387.13	Картометрический	1.00	-
33	491438.20	1268395.58	Картометрический	1.00	-
34	491445.36	1268498.17	Картометрический	1.00	-
35	491445.36	1268518.17	Картометрический	1.00	-
36	491465.36	1268518.17	Картометрический	1.00	-
37	491477.15	1268518.17	Картометрический	1.00	-
38	491491.65	1268550.10	Картометрический	1.00	-
39	491500.26	1268779.55	Картометрический	1.00	-
40	491331.78	1268792.56	Картометрический	1.00	-
41	491287.23	1268788.97	Картометрический	1.00	-
42	491284.86	1268769.04	Картометрический	1.00	-
43	491264.85	1268694.64	Картометрический	1.00	-
44	490911.57	1268730.18	Картометрический	1.00	-
45	490867.87	1268736.94	Картометрический	1.00	-
46	490860.37	1268691.56	Картометрический	1.00	-
47	490886.69	1268686.24	Картометрический	1.00	-
48	490893.99	1268684.76	Картометрический	1.00	-
49	490892.89	1268679.31	Картометрический	1.00	-
50	490888.74	1268658.80	Аналитический	0.50	-
51	490882.18	1268662.41	Аналитический	0.50	-
52	490859.75	1268666.36	Аналитический	0.50	-
53	490842.12	1268665.90	Аналитический	0.50	-
54	490830.12	1268620.86	Аналитический	0.10	-
55	490853.69	1268615.83	Картометрический	1.00	-
56	490846.74	1268570.49	Картометрический	1.00	-
57	491028.59	1268512.33	Картометрический	1.00	-
58	491105.51	1268505.05	Картометрический	1.00	-
59	491117.98	1268474.82	Картометрический	1.00	-
60	491184.32	1268458.22	Картометрический	1.00	-
61	491301.48	1268350.13	Картометрический	1.00	-
62	491386.64	1268311.80	Картометрический	1.00	-
31	491395.64	1268318.60	Картометрический	1.00	-
63	492175.82	1272557.36	Картометрический	5.00	-
64	492183.41	1272690.56	Аналитический	0.30	-
65	492150.24	1272944.39	Аналитический	0.30	-
66	491918.89	1272886.37	Аналитический	0.30	-
67	491866.93	1272754.19	Аналитический	2.50	-
68	491863.82	1272690.67	Аналитический	2.50	-
69	491852.41	1272690.43	Картометрический	5.00	-
70	491849.44	1272502.95	Картометрический	5.00	-
63	492175.82	1272557.36	Картометрический	5.00	-
71	491511.24	1272807.29	Картометрический	1.00	-
72	491496.64	1272861.58	Картометрический	1.00	-
73	491481.59	1272851.20	Картометрический	1.00	-
74	491466.47	1272849.63	Картометрический	1.00	-
75	491418.89	1272853.79	Картометрический	1.00	-

1	2	3	4	5	6
76	491417.98	1272821.09	Картометрический	1.00	-
77	491408.14	1272812.61	Картометрический	1.00	-
78	491405.13	1272789.69	Картометрический	1.00	-
79	491400.78	1272782.17	Картометрический	1.00	-
80	491352.33	1272779.20	Картометрический	1.00	-
81	491350.01	1272745.26	Картометрический	1.00	-
82	491334.62	1272745.67	Картометрический	1.00	-
83	491332.29	1272712.66	Картометрический	1.00	-
84	491336.54	1272712.40	Картометрический	1.00	-
85	491337.29	1272679.17	Картометрический	1.00	-
86	491361.12	1272679.21	Картометрический	1.00	-
87	491415.02	1272679.16	Картометрический	1.00	-
88	491413.96	1272686.03	Картометрический	1.00	-
89	491435.33	1272688.43	Картометрический	1.00	-
90	491465.34	1272722.03	Картометрический	1.00	-
91	491477.50	1272735.65	Картометрический	1.00	-
92	491502.46	1272713.21	Картометрический	1.00	-
93	491535.63	1272716.58	Картометрический	1.00	-
71	491511.24	1272807.29	Картометрический	1.00	-
94	489038.69	1267654.81	Картометрический	1.00	-
95	489111.81	1267950.89	Картометрический	1.00	-
96	489135.34	1268012.43	Картометрический	1.00	-
97	489120.86	1268039.57	Картометрический	1.00	-
98	489128.82	1268053.33	Картометрический	1.00	-
99	489099.50	1268106.54	Картометрический	1.00	-
100	488828.17	1268001.55	Картометрический	5.00	-
101	488584.33	1267743.75	Аналитический	2.50	-
102	488724.21	1267719.89	Картометрический	1.00	-
103	488898.11	1267680.15	Картометрический	1.00	-
94	489038.69	1267654.81	Картометрический	1.00	-
104	491673.92	1264341.70	Аналитический	2.50	-
105	492157.50	1265447.48	Аналитический	2.50	-
106	492077.39	1265438.04	Аналитический	2.50	-
107	492035.70	1265390.79	Аналитический	2.50	-
108	491920.33	1265364.11	Аналитический	2.50	-
109	491777.46	1265192.96	Аналитический	2.50	-
110	491697.58	1264977.26	Картометрический	1.00	-
111	491671.50	1264963.15	Картометрический	1.00	-
112	491668.50	1264954.99	Картометрический	1.00	-
113	491645.29	1264948.98	Картометрический	1.00	-
114	491639.72	1264945.96	Картометрический	1.00	-
115	491569.46	1264838.75	Картометрический	1.00	-
116	491502.95	1264676.96	Картометрический	1.00	-
117	491380.50	1264464.27	Аналитический	2.50	-
118	491383.57	1264444.85	Аналитический	2.50	-
104	491673.92	1264341.70	Аналитический	2.50	-

3. Сведения о характерных точках части (частей) границы объекта					
Обозначение характерных точек части границы	Координаты, м		Метод определения координат характерной точки	Средняя квадратическая погрешность положения характерной точки (Mt), м	Описание обозначения точки на местности (при наличии)
	X	Y			
1	2	3	4	5	6
Часть №					
-	-	-	-	-	-

Раздел 3

Сведения о местоположении измененных (уточненных) границ объекта							
1. Система координат: -							
2. Сведения о характерных точках границ объекта							
Обозначение характерных точек границ	Существующие координаты, м		Измененные (уточненные) координаты, м		Метод определения координат характерной точки	Средняя квадратическая погрешность положения характерной точки (Mt), м	Описание обозначения точки на местности (при наличии)
	X	Y	X	Y			
1	2	3	4	5	6	7	8
-	-	-	-	-	-	-	-
3.Сведения о характерных точках части (частей) границы объекта							
Часть №							
-	-	-	-	-	-	-	-

ОПИСАНИЕ МЕСТОПОЛОЖЕНИЯ ГРАНИЦ

Зона животноводства – СХ3

(наименование объекта, местоположение границ которого описано
(далее - объект)

Раздел 1

Сведения об объекте		
№ п/п	Характеристики объекта	Описание характеристик
1	2	3
1	Местоположение объекта	Воронежская область, Хохольский муниципальный район, Староникольское сельское поселение
2	Площадь объекта ± величина погрешности определения площади (Р ± Дельта Р)	506038+/-12449 м²
3	Иные характеристики объекта	-

Раздел 2

Сведения о местоположении границ объекта					
1. Система координат: МСК - 36, зона 1					
2. Сведения о характерных точках границ объекта					
Обозначение характерных точек границ	Координаты, м		Метод определения координат характерной точки	Средняя квадратическая погрешность положения характерной точки (Mt), м	Описание обозначения точки на местности (при наличии)
	X	Y			
1	2	3	4	5	6
1	486889.52	1268740.89	Аналитический	0.30	-
2	486806.14	1268807.58	Аналитический	0.30	-
3	486740.40	1268860.16	Аналитический	0.30	-
4	486729.06	1268869.24	Аналитический	0.30	-
5	486694.85	1268896.60	Аналитический	0.30	-
6	486603.73	1268969.50	Аналитический	0.30	-
7	486482.97	1269066.12	Аналитический	0.30	-
8	486415.29	1269120.27	Аналитический	0.30	-
9	486409.41	1269124.97	Аналитический	0.30	-
10	486359.87	1269164.61	Аналитический	0.30	-
11	486218.07	1269277.51	Аналитический	0.30	-
12	486154.69	1269328.13	Аналитический	0.30	-
13	485855.06	1268641.36	Аналитический	0.30	-
14	485925.29	1268553.69	Аналитический	0.30	-
15	485932.28	1268478.75	Аналитический	0.30	-
16	485976.09	1268441.29	Аналитический	0.30	-
17	486049.76	1268411.44	Аналитический	0.30	-
18	486095.48	1268418.43	Аналитический	0.30	-
19	486202.79	1268464.15	Аналитический	0.30	-
20	486307.57	1268465.42	Аналитический	0.30	-
21	486360.27	1268482.57	Аналитический	0.30	-
22	486441.55	1268560.68	Аналитический	0.30	-
23	486498.72	1268662.91	Аналитический	0.30	-
24	486529.72	1268681.77	Аналитический	0.30	-
25	486559.35	1268661.96	Аналитический	0.30	-
26	486571.73	1268638.78	Аналитический	0.30	-
27	486607.93	1268575.28	Аналитический	0.30	-
28	486713.34	1268486.38	Аналитический	0.30	-
1	486889.52	1268740.89	Аналитический	0.30	-

3. Сведения о характерных точках части (частей) границы объекта					
Обозначение характерных точек части границы	Координаты, м		Метод определения координат характерной точки	Средняя квадратическая погрешность положения характерной точки (Mt), м	Описание обозначения точки на местности (при наличии)
	X	Y			
1	2	3	4	5	6
Часть №					
-	-	-	-	-	-

Раздел 3

Сведения о местоположении измененных (уточненных) границ объекта							
1. Система координат: -							
2. Сведения о характерных точках границ объекта							
Обозначение характерных точек границ	Существующие координаты, м		Измененные (уточненные) координаты, м		Метод определения координат характерной точки	Средняя квадратическая погрешность положения характерной точки (Mt), м	Описание обозначения точки на местности (при наличии)
	X	Y	X	Y			
1	2	3	4	5	6	7	8
-	-	-	-	-	-	-	-
3.Сведения о характерных точках части (частей) границы объекта							
Часть №							
-	-	-	-	-	-	-	-

Раздел 4

План границ объекта

Масштаб 1:10000

Используемые условные знаки и обозначения:

границы территориальной зоны

•1 характерная точка границ территориальной зоны

Заместитель руководителя БУВО «Нормативно-проектный центр»

Подпись А.В. Ромашов Дата « 30 » июля 2020 г.

Место для оттиска печати (при наличии) лица, составившего описание местоположения границ объекта