Правовое управление правительства Воронежской области
ЗАРЕГИСТРИРОВАНО
«03» 12 2020 г.
Регистрационный номер № 1067

ДЕПАРТАМЕНТ
АРХИТЕКТУРЫ И ГРАДОСТРОИТЕЛЬСТВА
ВОРОНЕЖСКОЙ ОБЛАСТИ

ПРИКАЗ

19.11.2020 № 45-01-04/904

г. Воронеж

Об утверждении правил землепользования и застройки Тимирязевского сельского поселения Новоусманского муниципального района Воронежской области

В соответствии с Градостроительным кодексом Российской Федерации, Федеральным законом от 06.10.2003 № 131-ФЗ «Об общих принципах организации местного самоуправления в Российской Федерации», Законами Воронежской области от 07.07.2006 № 61-ОЗ «О регулировании градостроительной деятельности в Воронежской области», от 20.12.2018 № 173-ОЗ «О перераспределении полномочий по утверждению правил землепользования и застройки между органами местного самоуправления поселений Воронежской области, городского округа город Нововоронеж, Борисоглебского городского округа и исполнительными органами государственной власти Воронежской области», постановлением правительства Воронежской области от 31.12.2014 № 1240 «Об утверждении Положения о департаменте архитектуры и градостроительства Воронежской области», на основании приказа департамента архитектуры и градостроительства Воронежской области от 01.03.2019 № 45-01-04/27 «О подготовке проектов правил землепользования и застройки поселений Аннинского, Бобровского, Верхнемамонского, Верхнехавского, Воробьёвского, Каширского, Лискинского, Новоусманского, Ольховатского,

Павловского, Панинского, Подгоренского, Рамонского, Семилукского и Хохольского муниципальных районов и городского округа город Нововоронеж Воронежской области», с учетом заключения о результатах публичных слушаний от 06.05.2020

п р и к а з ы в а ю:

1. Утвердить прилагаемые правила землепользования и застройки Тимирязевского сельского поселения Новоусманского муниципального района Воронежской области.

2. Признать утратившими силу следующие решения Совета народных депутатов Тимирязевского сельского поселения Новоусманского муниципального района Воронежской области:

- от 27.12.2012 № 70 «Об утверждении правил землепользования и застройки Тимирязевского сельского поселения Новоусманского муниципального района Воронежской области»;

- от 27.12.2016 № 45 «О внесении изменений в решение Совета народных депутатов Тимирязевского сельского поселения от 27.12.2012 № 70 «Об утверждении Правил землепользования и застройки Тимирязевского сельского поселения Новоусманского муниципального района Воронежской области».

3. Признать утратившим силу приказ департамента архитектуры и градостроительства Воронежской области от 12.02.2020 № 45-01-04/125 «О внесении изменений в правила землепользования и застройки Тимирязевского сельского поселения Новоусманского муниципального района Воронежской области».

4. Контроль исполнения настоящего приказа возложить на заместителя руководителя департамента архитектуры и градостроительства Воронежской области – начальника отдела территориального планирования Беляеву С.М.

Руководитель департамента
архитектуры и градостроительства
Воронежской области А.А. Еренков

УТВЕРЖДЕНЫ
приказом департамента
архитектуры и градостроительства
Воронежской области
от 19.11.2020 № 45-01-04/904

ПРАВИЛА ЗЕМЛЕПОЛЬЗОВАНИЯ И ЗАСТРОЙКИ ТИМИРЯЗЕВСКОГО СЕЛЬСКОГО ПОСЕЛЕНИЯ НОВОУСМАНСКОГО МУНИЦИПАЛЬНОГО РАЙОНА ВОРОНЕЖСКОЙ ОБЛАСТИ

ЧАСТЬ I. ПОРЯДОК ПРИМЕНЕНИЯ ПРАВИЛ ЗЕМЛЕПОЛЬЗОВАНИЯ И ЗАСТРОЙКИ И ВНЕСЕНИЯ В НИХ ИЗМЕНЕНИЙ

Раздел 1. Общие положения

1. Предмет регулирования и цели подготовки Правил землепользования и застройки Тимирязевского сельского поселения Новоусманского муниципального района Воронежской области

1. Правила землепользования и застройки Тимирязевского сельского поселения Новоусманского муниципального района Воронежской области (далее – Правила) являются документом градостроительного зонирования, который утверждается нормативным правовым актом департамента архитектуры и градостроительства Воронежской области и в котором устанавливаются территориальные зоны, градостроительные регламенты, порядок применения такого документа и порядок внесения в него изменений.

2. Правила разработаны в соответствии с Градостроительным кодексом Российской Федерации (далее – ГрК РФ), Земельным кодексом Российской Федерации, Федеральным законом от 06.10.2003 № 131-ФЗ «Об общих принципах организации местного самоуправления в Российской Федерации», иными нормативными правовыми актами Российской Федерации, Воронежской области, муниципальными правовыми актами муниципального образования с учетом положений нормативных актов и

документов, определяющих основные направления социально-экономического и градостроительного развития муниципального образования, а также сведений Единого государственного реестра недвижимости, сведений, документов и материалов, содержащихся в государственных информационных системах обеспечения градостроительной деятельности.

3. Правила разработаны в целях:

– создания условий для устойчивого развития территории муниципального образования, сохранения окружающей среды и объектов культурного наследия;

– создания условий для планировки территории муниципального образования;

– обеспечения прав и законных интересов физических и юридических лиц, в том числе правообладателей земельных участков и объектов капитального строительства;

– создания условий для привлечения инвестиций, в том числе путем предоставления возможности выбора наиболее эффективных видов разрешенного использования земельных участков и объектов капитального строительства.

2. Основные понятия, используемые в Правилах

В настоящих Правилах используются основные понятия, установленные законодательством Российской Федерации.

3. Сфера применения Правил

1. Действие настоящих Правил распространяется на всю территорию Тимирязевского сельского поселения Новоусманского муниципального района Воронежской области. Правила обязательны для соблюдения органами государственной власти, органами местного самоуправления, физическими и юридическими лицами, при осуществлении ими градостроительной деятельности на территории Тимирязевского

сельского поселения Новоусманского муниципального района Воронежской области.

2. Настоящие Правила применяются наряду с:

– техническими регламентами и иными обязательными требованиями, установленными в соответствии с законодательством в целях обеспечения безопасности жизни и здоровья людей, надежности и безопасности зданий, строений и сооружений, сохранения окружающей природной среды и объектов культурного наследия;

– региональными и местными нормативами градостроительного проектирования.

4. Содержание и порядок применения Правил

1. Правила включают в себя:

1) порядок их применения и внесения изменений в Правила;

2) карту градостроительного зонирования;

3) градостроительные регламенты.

Обязательным приложением к настоящим Правилам являются сведения о границах территориальных зон, которые должны содержать графическое описание местоположения границ территориальных зон, перечень координат характерных точек этих границ в системе координат, используемой для ведения Единого государственного реестра недвижимости.

2. Порядок применения Правил и внесения в них изменений включает в себя положения:

1) о регулировании землепользования и застройки;

2) об изменении видов разрешенного использования земельных участков и объектов капитального строительства физическими и юридическими лицами;

3) о подготовке документации по планировке территории органами местного самоуправления;

4) о проведении общественных обсуждений или публичных слушаний по вопросам землепользования и застройки;

5) о внесении изменений в Правила;

6) о регулировании иных вопросов землепользования и застройки.

5. Использование объектов недвижимости, не соответствующих настоящим Правилам

1. Земельные участки или объекты капитального строительства, виды разрешенного использования, предельные (минимальные и (или) максимальные) размеры и предельные параметры которых не соответствуют градостроительному регламенту, могут использоваться без установления срока приведения их в соответствие с градостроительным регламентом, за исключением случаев, если использование таких земельных участков и объектов капитального строительства опасно для жизни или здоровья человека, для окружающей среды, объектов культурного наследия.

2. Реконструкция указанных в подпункте 1 настоящего пункта объектов капитального строительства может осуществляться только путем приведения таких объектов в соответствие с градостроительным регламентом или путем уменьшения их несоответствия предельным параметрам разрешенного строительства, реконструкции. Изменение видов разрешенного использования указанных земельных участков и объектов капитального строительства может осуществляться путем приведения их в соответствие с видами разрешенного использования земельных участков и объектов капитального строительства, установленными градостроительным регламентом.

3. В случае если использование указанных в подпункте 1 настоящего пункта земельных участков и объектов капитального строительства продолжается и опасно для жизни или здоровья человека, для окружающей среды, объектов культурного наследия, в соответствии с федеральными законами может быть наложен запрет на использование таких земельных участков и объектов.

6. Открытость и доступность информации о землепользовании и застройке

1. Настоящие Правила являются открытыми и общедоступными.

2. Настоящие Правила подлежат опубликованию в порядке, установленном для официального опубликования нормативных правовых актов Воронежской области, и размещению в федеральной государственной информационной системе территориального планирования и в государственной информационной системе обеспечения градостроительной деятельности.

Раздел 2. Положения о регулировании землепользования и застройки

7. Перераспределение полномочий между органами местного самоуправления Тимирязевского сельского поселения Новоусманского муниципального района Воронежской области и департаментом архитектуры и градостроительства Воронежской области

1. На основании Закона Воронежской области от 20.12.2018 № 173-ОЗ «О перераспределении полномочий по утверждению правил землепользования и застройки между органами местного самоуправления поселений Воронежской области, городского округа город Нововоронеж, Борисоглебского городского округа и исполнительными органами государственной власти Воронежской области» (далее – Закон Воронежской области) и в соответствии со статьей 8.2 ГрК РФ, пунктом 6.1 статьи 26.3 Федерального закона от 06.10.1999 № 184-ФЗ «Об общих принципах организации законодательных (представительных) и исполнительных органов государственной власти субъектов Российской Федерации», частью 1.2 статьи 17 Федерального закона от 06.10.2003 № 131-ФЗ «Об общих принципах организации местного самоуправления в Российской Федерации» полномочия по утверждению Правил перераспределены между органами местного самоуправления Тимирязевского сельского поселения Новоусманского муниципального района Воронежской области и департаментом архитектуры и градостроительства Воронежской области

(далее – Уполномоченный орган) на срок, установленный Законом Воронежской области.

2. После истечения срока, указанного в Законе Воронежской области, полномочия Уполномоченного органа, предусмотренные настоящими Правилами, осуществляются органами местного самоуправления Тимирязевского сельского поселения Новоусманского муниципального района Воронежской области в соответствии с требованиями ГрК РФ.

8. Полномочия Уполномоченного органа по вопросам землепользования и застройки

1. Полномочия Уполномоченного органа по вопросам землепользования и застройки включают:

1) принятие решений о подготовке проекта Правил, о подготовке проекта о внесении изменений в Правила;

2) утверждение Правил, утверждение внесения изменений в Правила;

3) принятие решений о предоставлении разрешений на условно разрешенный вид использования объектов капитального строительства или земельного участка;

4) принятие решений о предоставлении разрешения на отклонение от предельных параметров разрешенного строительства, реконструкции объектов капитального строительства;

5) иные полномочия в соответствии с действующим законодательством.

9. Комиссия по подготовке проектов Правил

1. Комиссия по подготовке проектов правил землепользования и застройки поселений Воронежской области, городского округа город Нововоронеж, Борисоглебского городского округа (далее – Комиссия) является специально созданным постоянно действующим коллегиальным

органом при Уполномоченном органе в целях реализации полномочий, указанных в пункте 8 настоящих Правил, перераспределенных в соответствии с Законом Воронежской области, и обеспечения выполнения задач градостроительного зонирования.

2. Комиссия создается и прекращает свою деятельность приказом Уполномоченного органа.

3. Состав и порядок деятельности Комиссии утверждается приказом Уполномоченного органа.

Раздел 3. Положения об изменении видов разрешенного использования земельных участков и объектов капитального строительства физическими и юридическими лицами

10. Изменение видов разрешенного использования земельных участков и объектов капитального строительства

1. Для каждой из установленных настоящими Правилами территориальных зон могут устанавливаться основные, условно разрешенные и вспомогательные виды разрешенного использования земельных участков и объектов капитального строительства.

2. Изменение одного вида разрешенного использования земельных участков и объектов капитального строительства на другой вид такого использования осуществляется в соответствии с градостроительным регламентом при условии соблюдения требований технических регламентов.

3. Основные и вспомогательные виды разрешенного использования земельных участков и объектов капитального строительства правообладателями земельных участков и объектов капитального строительства, за исключением органов государственной власти, органов местного самоуправления, государственных и муниципальных учреждений, государственных и муниципальных унитарных предприятий, выбираются самостоятельно без дополнительных разрешений и согласования.

4. Решения об изменении одного вида разрешенного использования земельных участков и объектов капитального строительства, расположенных на землях, на которые действие градостроительных регламентов не распространяется или для которых градостроительные регламенты не устанавливаются, на другой вид такого использования принимаются в соответствии с федеральными законами.

11. Предоставление разрешения на условно разрешенный вид использования земельного участка или объекта капитального строительства

1. Физическое или юридическое лицо, заинтересованное в предоставлении разрешения на условно разрешенный вид использования земельного участка или объекта капитального строительства (далее - разрешение на условно разрешенный вид использования), направляет заявление о предоставлении разрешения на условно разрешенный вид использования в Комиссию. Заявление о предоставлении разрешения на условно разрешенный вид использования может быть направлено в форме электронного документа, подписанного электронной подписью в соответствии с требованиями Федерального закона от 06.04.2011 № 63-ФЗ «Об электронной подписи».

2. Порядок предоставления разрешения на условно разрешенный вид использования земельного участка или объекта капитального строительства определен статьей 39 ГрК РФ.

3. Проект решения о предоставлении разрешения на условно разрешенный вид использования подлежит рассмотрению на общественных обсуждениях или публичных слушаниях, проводимых в порядке, установленном статьей 5.1 ГрК РФ, с учетом положений статьи 39 ГрК РФ.

12. Предоставление разрешения на отклонение от предельных параметров разрешенного строительства, реконструкции объектов капитального строительства

1. Правообладатели земельных участков, размеры которых меньше установленных градостроительным регламентом минимальных размеров

земельных участков либо конфигурация, инженерно-геологические или иные характеристики которых неблагоприятны для застройки, вправе обратиться за разрешениями на отклонение от предельных параметров разрешенного строительства, реконструкции объектов капитального строительства (далее также – разрешение на отклонение от предельных параметров).

2. Правообладатели земельных участков вправе обратиться за разрешениями на отклонение от предельных параметров разрешенного строительства, реконструкции объектов капитального строительства, если такое отклонение необходимо в целях однократного изменения одного или нескольких предельных параметров разрешенного строительства, реконструкции объектов капитального строительства, установленных градостроительным регламентом для конкретной территориальной зоны, не более чем на десять процентов.

3. Порядок предоставления разрешения на отклонение от предельных параметров определен статьей 40 ГрК РФ.

4. Проект решения о предоставлении разрешения на отклонение от предельных параметров подлежит рассмотрению на общественных обсуждениях или публичных слушаниях, проводимых в порядке, установленном статьей 5.1 ГрК РФ, с учетом положений статьи 39 ГрК РФ, за исключением случая, указанного в части 1.1 статьи 40 ГрК РФ.

Раздел 4. Положения о подготовке документации по планировке территории органами местного самоуправления

13. Общие положения о подготовке документации по планировке территории

1. Подготовка документации по планировке территории осуществляется в целях обеспечения устойчивого развития территорий, в том числе выделения элементов планировочной структуры, установления границ земельных участков, установления границ зон планируемого размещения объектов капитального строительства.

2. Подготовка документации по планировке территории осуществляется в соответствии с главой 5 ГрК РФ.

3. Состав и содержание документации по планировке территории определяется ГрК РФ.

Раздел 5. Положения о проведении общественных обсуждений или публичных слушаний по вопросам землепользования и застройки

14. Общие положения о порядке проведения общественных обсуждений или публичных слушаний в сфере градостроительной деятельности

1. В целях соблюдения права человека на благоприятные условия жизнедеятельности, прав и законных интересов правообладателей земельных участков и объектов капитального строительства по проектам правил землепользования и застройки, проектам планировки территории, проектам межевания территории, проектам, предусматривающим внесение изменений в один из указанных утвержденных документов, проектам решений о предоставлении разрешения на условно разрешенный вид использования земельного участка или объекта капитального строительства, проектам решений о предоставлении разрешения на отклонение от предельных параметров разрешенного строительства, реконструкции объектов капитального строительства в соответствии с уставом муниципального образования и (или) нормативным правовым актом представительного органа муниципального образования и с учетом положений ГрК РФ проводятся общественные обсуждения или публичные слушания, за исключением случаев, предусмотренных ГрК РФ и другими федеральными законами.

2. Порядок проведения общественных обсуждений или публичных слушаний определяется ГрК РФ, Уставом Тимирязевского сельского поселения Новоусманского муниципального района Воронежской области и (или) нормативным правовым актом представительного органа муниципального образования.

Раздел 6. Положения о внесении изменений в Правила

15. Основания и порядок внесения изменений в Правила

1. Основания для рассмотрения вопроса о внесении изменений в настоящие Правила предусмотрены статьей 33 ГрК РФ.

2. Внесение изменений в Правила осуществляется в порядке, предусмотренном статьями 31 и 32 ГрК РФ, с учетом особенностей, установленных статьей 33 ГрК РФ.

Раздел 7. Положения о регулировании иных вопросов землепользования и застройки

16. Общие принципы регулирования иных вопросов землепользования и застройки на территории Тимирязевского сельского поселения Новоусманского муниципального района Воронежской области

Иные вопросы землепользования и застройки на территории Тимирязевского сельского поселения Новоусманского муниципального района Воронежской области регулируются законодательством Российской Федерации, Воронежской области, муниципальными правовыми актами Тимирязевского сельского поселения Новоусманского муниципального района Воронежской области.

ЧАСТЬ II. КАРТА ГРАДОСТРОИТЕЛЬНОГО ЗОНИРОВАНИЯ

17. Карты градостроительного зонирования

1. Карта градостроительного зонирования территории Тимирязевского сельского поселения Новоусманского муниципального района Воронежской области.

ПРАВИЛА ЗЕМЛЕПОЛЬЗОВАНИЯ И ЗАСТРОЙКИ

Карта градостроительного зонирования территории Тимирязевского сельского поселения Новоусманского муниципального района Воронежской области

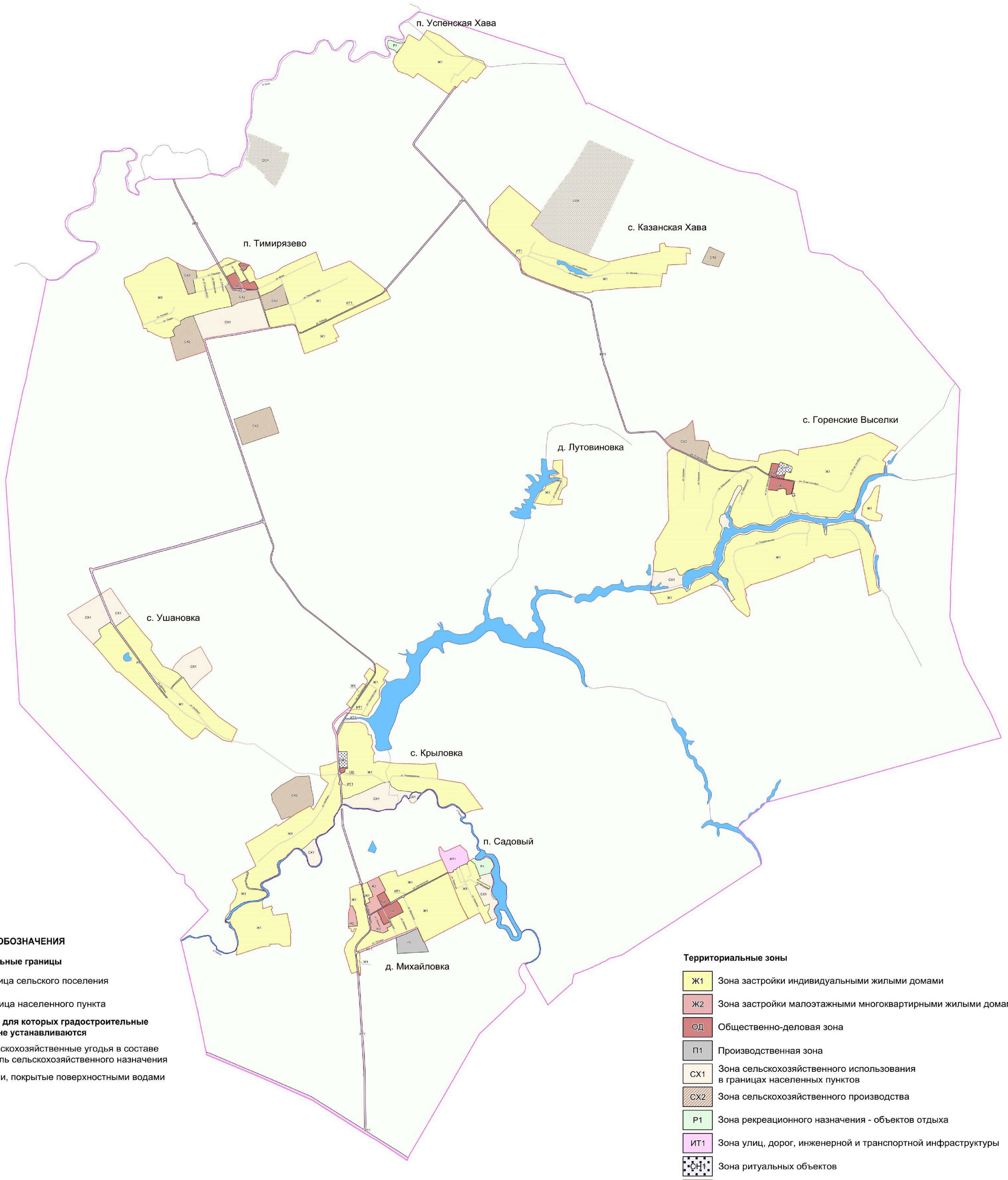

УСЛОВНЫЕ ОБОЗНАЧЕНИЯ

Территориальные границы

- Граница сельского поселения
- Граница населенного пункта

Территории, для которых градостроительные регламенты не устанавливаются

- Сельскохозяйственные угодья в составе земель сельскохозяйственного назначения
- Земли, покрытые поверхностными водами

Территориальные зоны

- Ж1 Зона застройки индивидуальными жилыми домами
- Ж2 Зона застройки малоэтажными многоквартирными жилыми домами
- ОД Общественно-деловая зона
- П1 Производственная зона
- СХ1 Зона сельскохозяйственного использования в границах населенных пунктов
- СХ2 Зона сельскохозяйственного производства
- Р1 Зона рекреационного назначения - объектов отдыха
- ИТ1 Зона улиц, дорог, инженерной и транспортной инфраструктуры
- СН1 Зона ритуальных объектов
- СО1 Зона садоводства и огородничества

Объекты транспортной инфраструктуры

- Улично-дорожная сеть населенного пункта

МАСШТАБ 1 : 25 000

м 250 0 500 1500 2500 м

2. Карта градостроительного зонирования с отображением зон с особыми условиями использования территории Тимирязевского сельского поселения Новоусманского муниципального района Воронежской области.

ПРАВИЛА ЗЕМЛЕПОЛЬЗОВАНИЯ И ЗАСТРОЙКИ

Карта градостроительного зонирования с отображением зон с особыми условиями использования территории Тимирязевского сельского поселения Новоусманского муниципального района Воронежской области

УСЛОВНЫЕ ОБОЗНАЧЕНИЯ

Территориальные границы

- Граница сельского поселения
- Граница населенного пункта

Территории, для которых градостроительные регламенты не устанавливаются

- Сельскохозяйственные угодья в составе земель сельскохозяйственного назначения
- Земли, покрытые поверхностными водами

Территориальные зоны

- Зона застройки индивидуальными жилыми домами
- Зона застройки малоэтажными многоквартирными жилыми домами
- Общественно-деловая зона
- Производственная зона
- Зона сельскохозяйственного использования в границах населенных пунктов
- Зона сельскохозяйственного производства
- Зона рекреационного назначения - объектов отдыха
- Зона улиц, дорог, инженерной и транспортной инфраструктуры
- Зона ритуальных объектов
- Зона садоводства и огородничества

Зоны с особыми условиями использования территории

- Санитарно-защитная зона
- Охранная зона объектов электроэнергетики
- Охранная зона трубопроводов
- Зона минимальных расстояний до магистральных или промышленных трубопроводов
- Водоохранная зона
- Рыбоохранная зона
- Прибрежная защитная полоса
- Зоны затопления и подтопления
- Зона санитарной охраны источников питьевого и хозяйственно-бытового водоснабжения (первый пояс)
- Защитная зона объекта культурного наследия
- Придорожные полосы автомобильных дорог

Прочие объекты

- 1 Объект культурного наследия

МАСШТАБ 1 : 25 000

м 250 0 500 1500 2500 м

2.1. На территории Тимирязевского сельского поселения Новоусманского муниципального района Воронежской области располагаются следующие объекты культурного наследия:

п/п	Наименование объекта культурного наследия	Сведения о границах территории объекта культурного наследия	Сведения о границах защитной зоны объекта культурного наследия	Сведения о границах зоны охраны объекта культурного наследия
1.	Церковь Покрова	Не установлена	Установлена приказом управления по охране объектов культурного наследия Воронежской области от 12.11.2019 № 71-01-07/288 «Об утверждении графического описания местоположения границ (с перечнем координат характерных точек этих границ) защитных зон объектов культурного наследия, расположенных на территории Воронежской области» (далее – приказ от 12.11.2019 № 71-01-07/288)	Не установлена
2.	Школа земская[1]	Не установлена	Установлена приказом от 12.11.2019 № 71-01-07/288	Не установлена
3.	Церковь Казанская	Не установлена	Установлена приказом от 12.11.2019 № 71-01-07/288	Не установлена
4.	Школа земская[2]	Не установлена	Установлена приказом от 12.11.2019 № 71-01-07/288	Не установлена

1 – с. Горенские Выселки, ул. 20 лет Октября, 27а

2 – с. Крыловка

18. Перечень территориальных зон, установленных на карте градостроительного зонирования

1. Порядок установления территориальных зон определен статьей 34 ГрК РФ. На карте градостроительного зонирования установлены следующие виды территориальных зон:

Наименование территориальной зоны	Кодовое обозначение территориальной зоны
Жилые зоны	
Зона застройки индивидуальными жилыми домами	**Ж1**
Зона застройки малоэтажными многоквартирными жилыми домами	**Ж2**
Общественно-деловые зоны	
Общественно-деловая зона	**ОД**
Производственные и коммунально-складские зоны	
Производственная зона	**П1**
Зоны инженерной и транспортной инфраструктуры	
Зона улиц, дорог, инженерной и транспортной инфраструктуры	**ИТ1**
Зоны сельскохозяйственного использования	
Зона сельскохозяйственного использования в границах населенных пунктов	**СХ1**
Зона сельскохозяйственного производства	**СХ2**
Зоны рекреационного назначения	
Зона рекреационного назначения - объектов отдыха	**Р1**
Зоны специального назначения	
Зона ритуальных объектов	**СН1**
Зоны ведения садоводства для собственных нужд граждан	
Зона садоводства и огородничества	**СО1**

2. Сведения о границах территориальных зон, содержащие графическое описание местоположения границ территориальных зон, перечень координат характерных точек границ территориальных зон посёлка Тимирязево, являются приложением № 1 к настоящим Правилам.

3. Сведения о границах территориальных зон, содержащие графическое описание местоположения границ территориальных зон, перечень координат характерных точек границ территориальных зон села Горенские Выселки, являются приложением № 2 к настоящим Правилам.

4. Сведения о границах территориальных зон, содержащие графическое описание местоположения границ территориальных зон, перечень координат характерных точек границ территориальных зон села Казанская Хава, являются приложением № 3 к настоящим Правилам.

5. Сведения о границах территориальных зон, содержащие графическое описание местоположения границ территориальных зон, перечень координат характерных точек границ территориальных зон села Крыловка, являются приложением № 4 к настоящим Правилам.

6. Сведения о границах территориальных зон, содержащие графическое описание местоположения границ территориальных зон, перечень координат характерных точек границ территориальных зон деревни Лутовиновка, являются приложением № 5 к настоящим Правилам.

7. Сведения о границах территориальных зон, содержащие графическое описание местоположения границ территориальных зон, перечень координат характерных точек границ территориальных зон деревни Михайловка, являются приложением № 6 к настоящим Правилам.

8. Сведения о границах территориальных зон, содержащие графическое описание местоположения границ территориальных зон, перечень координат характерных точек границ территориальных зон посёлка Садовый, являются приложением № 7 к настоящим Правилам.

9. Сведения о границах территориальных зон, содержащие графическое описание местоположения границ территориальных зон, перечень координат характерных точек границ территориальных зон посёлка Успенская Хава, являются приложением № 8 к настоящим Правилам.

10. Сведения о границах территориальных зон, содержащие графическое описание местоположения границ территориальных зон, перечень координат характерных точек границ территориальных зон села Ушановка, являются приложением № 9 к настоящим Правилам.

11. Сведения о границах территориальных зон, содержащие графическое описание местоположения границ территориальных зон, перечень координат характерных точек границ территориальных зон, расположенных за границами населенных пунктов на территории Тимирязевского сельского поселения, являются приложением № 10 к настоящим Правилам.

ЧАСТЬ III. ГРАДОСТРОИТЕЛЬНЫЕ РЕГЛАМЕНТЫ

19. Общие положения о градостроительном регламенте

1. Градостроительным регламентом определяется правовой режим земельных участков, равно как всего, что находится над и под поверхностью земельных участков и используется в процессе их застройки и последующей эксплуатации объектов капитального строительства.

2. Действие градостроительного регламента распространяется в равной мере на все земельные участки и объекты капитального строительства, расположенные в пределах границ территориальной зоны, обозначенной на карте градостроительного зонирования.

3. Земли и земельные участки, на которые действие градостроительных регламентов не распространяется или для которых градостроительные регламенты не устанавливаются, определены статьей 36 ГрК РФ.

20. Виды разрешенного использования

1. Разрешенное использование земельных участков и объектов капитального строительства может быть следующих видов:

– основные виды разрешенного использования;

– условно разрешенные виды использования;

– вспомогательные виды разрешенного использования, допустимые только в качестве дополнительных по отношению к основным видам разрешенного использования и условно разрешенным видам использования и осуществляемые совместно с ними.

2. Виды разрешенного использования (далее – ВРИ) земельных участков в настоящих Правилах определяются в соответствии с приказом Министерства экономического развития Российской Федерации от 01.09.2014 № 540 «Об утверждении классификатора видов разрешенного использования земельных участков».

21. Градостроительные регламенты территориальных зон

1. Зона застройки индивидуальными жилыми домами – Ж1

№ п/п	Код ВРИ	Наименование ВРИ	Предельный (минимальный и (или) максимальный) размер, в том числе площадь земельных участков, м^2		Максимальный процент застройки в границах земельного участка	Предельное количество этажей или предельная высота зданий, строений, сооружений	Минимальные отступы от границ земельных участков в целях определения мест допустимого размещения зданий, строений, сооружений, за пределами которых запрещено строительство зданий, строений, сооружений
			min	max			
ОСНОВНЫЕ ВИДЫ РАЗРЕШЕННОГО ИСПОЛЬЗОВАНИЯ ЗЕМЕЛЬНЫХ УЧАСТКОВ И ОБЪЕКТОВ КАПИТАЛЬНОГО СТРОИТЕЛЬСТВА							
1	2.1	Для индивидуального жилищного строительства	300	3000	50%	3 этажа	3 метра
2	2.3	Блокированная жилая застройка	80	3000	50%	3 этажа	3 метра; 0 метров – при примыкании к соседним зданиям
3	2.2	Для ведения личного подсобного хозяйства (приусадебный земельный участок)	300	5000	30%	3 этажа	3 метра
4	1.19	Сенокошение	600	50000	0%	не подлежат установлению	
5	1.20	Выпас сельскохозяйственных животных	300	50000	0%	не подлежат установлению	
6	3.1.1	Предоставление коммунальных услуг	не подлежит установлению	5000	не подлежит установлению		
7	3.1.2	Административные здания организаций, обеспечивающих предоставление коммунальных услуг	не подлежат установлению		60%	3 этажа	3 метра
8	3.2.2	Оказание социальной помощи населению	не подлежит установлению		60%	3 этажа	3 метра
9	3.2.3	Оказание услуг связи	не подлежат установлению		60%	3 этажа	3 метра
10	3.4.1	Амбулаторно-поликлиническое обслуживание	не подлежат установлению			3 этажа	3 метра
11	3.5.1	Дошкольное, начальное и среднее общее образование	не подлежат установлению			4 этажа	3 метра
12	3.6.2.	Парки культуры и отдыха	не подлежат установлению				
13	5.1.3	Площадки для занятий спортом	не подлежат установлению				

№ п/п	Код ВРИ	Наименование ВРИ	Предельный (минимальный и (или) максимальный) размер, в том числе площадь земельных участков, м^2		Максимальный процент застройки в границах земельного участка	Предельное количество этажей или предельная высота зданий, строений, сооружений	Минимальные отступы от границ земельных участков в целях определения мест допустимого размещения зданий, строений, сооружений, за пределами которых запрещено строительство зданий, строений, сооружений
			min	max			
14	9.3	Историко-культурная деятельность	не подлежат установлению				
15	11.0	Водные объекты	градостроительный регламент не устанавливается				
16	11.1	Общее пользование водными объектами	не подлежат установлению				
17	12.0.1	Улично-дорожная сеть	действие градостроительного регламента не распространяется				
18	12.0.2	Благоустройство территории	действие градостроительного регламента не распространяется				
УСЛОВНО РАЗРЕШЕННЫЕ ВИДЫ ИСПОЛЬЗОВАНИЯ ЗЕМЕЛЬНЫХ УЧАСТКОВ И ОБЪЕКТОВ КАПИТАЛЬНОГО СТРОИТЕЛЬСТВА							
19	2.1.1	Малоэтажная многоквартирная жилая застройка	600	не подлежит установлению	45%	4 этажа	6 метров
20	13.1	Ведение огородничества	100	4500	0%	не подлежат установлению	
21	13.2	Ведение садоводства	600	2000	30%	3 этажа	3 метра
22	2.7.1	Хранение автотранспорта	не подлежат установлению				
23	3.2.4	Общежития	600	не подлежит установлению	45%	4 этажа	6 метров
24	3.3	Бытовое обслуживание	200	5000	60%	3 этажа	3 метра
25	3.6.1	Объекты культурно-досуговой деятельности	200	5000	60%	3 этажа	3 метра
26	3.7.1	Осуществление религиозных обрядов	не подлежат установлению				3 метра
27	3.8.1	Государственное управление	не подлежат установлению		60%	4 этажа	3 метра
28	3.10.1	Амбулаторное ветеринарное обслуживание	200	5000	60%	3 этажа	3 метра
29	4.1	Деловое управление	не подлежат установлению		60%	4 этажа	3 метра
30	4.4	Магазины	200	5000	60%	3 этажа	3 метра
31	4.5	Банковская и страховая деятельность	не подлежат установлению		60%	3 этажа	3 метра
32	4.6	Общественное питание	200	5000	50%	3 этажа	3 метра

№ п/п	Код ВРИ	Наименование ВРИ	Предельный (минимальный и (или) максимальный) размер, в том числе площадь земельных участков, м²		Максимальный процент застройки в границах земельного участка	Предельное количество этажей или предельная высота зданий, строений, сооружений	Минимальные отступы от границ земельных участков в целях определения мест допустимого размещения зданий, строений, сооружений, за пределами которых запрещено строительство зданий, строений, сооружений
			min	max			
33	4.7	Гостиничное обслуживание	600	не подлежит установлению	45%	4 этажа	6 метров
34	5.1.2	Обеспечение занятий спортом в помещениях	не подлежат установлению		45%	не подлежит установлению	3 метра
35	6.4	Пищевая промышленность	не подлежит установлению	5000	не подлежат установлению	15 метров	3 метра
36	8.3	Обеспечение внутреннего правопорядка	не подлежат установлению				3 метра

Ограничения использования земельных участков и объектов капитального строительства, устанавливаемые в соответствии с законодательством Российской Федерации, определяются пунктом 22 настоящих Правил.

2. Зона застройки малоэтажными многоквартирными жилыми домами – Ж2

№ п/п	Код ВРИ	Наименование ВРИ	Предельный (минимальный и (или) максимальный) размер, в том числе площадь земельных участков, м²		Максимальный процент застройки в границах земельного участка	Предельное количество этажей или предельная высота зданий, строений, сооружений	Минимальные отступы от границ земельных участков в целях определения мест допустимого размещения зданий, строений, сооружений, за пределами которых запрещено строительство зданий, строений, сооружений
			min	max			
ОСНОВНЫЕ ВИДЫ РАЗРЕШЕННОГО ИСПОЛЬЗОВАНИЯ ЗЕМЕЛЬНЫХ УЧАСТКОВ И ОБЪЕКТОВ КАПИТАЛЬНОГО СТРОИТЕЛЬСТВА							
1	2.1.1	Малоэтажная многоквартирная жилая застройка	600	не подлежит установлению	45%	4 этажа	6 метров
2	2.1	Для индивидуального жилищного строительства	300	3000	50%	3 этажа	3 метра
3	2.2	Для ведения личного подсобного хозяйства (приусадебный земельный	300	5000	30%	3 этажа	3 метра

№ п/п	Код ВРИ	Наименование ВРИ	Предельный (минимальный и (или) максимальный) размер, в том числе площадь земельных участков, м²		Максимальный процент застройки в границах земельного участка	Предельное количество этажей или предельная высота зданий, строений, сооружений	Минимальные отступы от границ земельных участков в целях определения мест допустимого размещения зданий, строений, сооружений, за пределами которых запрещено строительство зданий, строений, сооружений
			min	max			
		участок)					
4	2.3	Блокированная жилая застройка	80	3000	50%	3этажа	3 метра; 0 метров – при примыкании к соседним зданиям
5	2.7.1	Хранение автотранспорта	не подлежат установлению				
6	3.1.1	Предоставление коммунальных услуг	не подлежит установлению	5000	не подлежит установлению		
7	3.1.2	Административные здания организаций, обеспечивающих предоставление коммунальных услуг	не подлежит установлению		60%	3 этажа	3 метра
8	3.2.4	Общежития	600	не подлежит установлению	45%	4 этажа	6 метров
9	3.6.1	Объекты культурно-досуговой деятельности	200	5000	60%	3 этажа	3 метра
10	3.2.2	Оказание социальной помощи населению	не подлежат установлению		60%	3 этажа	3 метра
11	3.2.3	Оказание услуг связи	не подлежат установлению		60%	3 этажа	3 метра
12	3.4.1	Амбулаторно-поликлиническое обслуживание	не подлежат установлению			3 этажа	3 метра
13	3.5.1	Дошкольное, начальное и среднее общее образование	не подлежат установлению			4 этажа	3 метра
14	3.6.2.	Парки культуры и отдыха	не подлежат установлению				
15	3.8.1	Государственное управление	не подлежат установлению		60%	4 этажа	3 метра
16	4.5	Банковская и страховая деятельность	не подлежит установлению	3000	60%	3 этажа	3 метра
17	5.1.2	Обеспечение занятий спортом в помещениях	не подлежат установлению		50%	не подлежит установлению	3 метра
18	5.1.3	Площадки для занятий спортом	не подлежат установлению				
19	8.3	Обеспечение внутреннего правопорядка	не подлежат установлению				3 метра
20	9.3	Историко-культурная	не подлежат установлению				

№ п/п	Код ВРИ	Наименование ВРИ	Предельный (минимальный и (или) максимальный) размер, в том числе площадь земельных участков, м²		Максимальный процент застройки в границах земельного участка	Предельное количество этажей или предельная высота зданий, строений, сооружений	Минимальные отступы от границ земельных участков в целях определения мест допустимого размещения зданий, строений, сооружений, за пределами которых запрещено строительство зданий, строений, сооружений
			min	max			
		деятельность					
21	12.0.1	Улично-дорожная сеть	действие градостроительного регламента не распространяется				
22	12.0.2	Благоустройство территории	действие градостроительного регламента не распространяется				
УСЛОВНО РАЗРЕШЕННЫЕ ВИДЫ ИСПОЛЬЗОВАНИЯ ЗЕМЕЛЬНЫХ УЧАСТКОВ И ОБЪЕКТОВ КАПИТАЛЬНОГО СТРОИТЕЛЬСТВА							
23	3.3	Бытовое обслуживание	200	5000	60%	3 этажа	3 метра
24	3.7.1	Осуществление религиозных обрядов	не подлежат установлению				3 метра
25	3.10.1	Амбулаторное ветеринарное обслуживание	400	не подлежит установлению	60%	3 этажа	3 метра
26	4.4	Магазины	200	5000	50%	3 этажа	3 метра
27	4.6	Общественное питание	200	5000	50%	3 этажа	3 метра
28	4.1	Деловое управление	400	5000	50%	3 этажа	3 метра
29	4.7	Гостиничное обслуживание	600	не подлежит установлению	45%	4 этажа	6 метров
30	6.4	Пищевая промышленность	400	5000	не подлежат установлению	15 метров	3 метра

Ограничения использования земельных участков и объектов капитального строительства, устанавливаемые в соответствии с законодательством Российской Федерации, определяются пунктом 22 настоящих Правил.

3. Общественно-деловая зона – ОД

№ п/п	Код ВРИ	Наименование ВРИ	Предельный (минимальный и (или) максимальный) размер, в том числе площадь земельных участков, м²		Максимальный процент застройки в границах земельного участка	Предельное количество этажей или предельная высота зданий, строений, сооружений	Минимальные отступы от границ земельных участков в целях определения мест допустимого размещения зданий, строений, сооружений, за пределами которых запрещено строительство зданий, строений, сооружений
			min	max			
ОСНОВНЫЕ ВИДЫ РАЗРЕШЕННОГО ИСПОЛЬЗОВАНИЯ ЗЕМЕЛЬНЫХ УЧАСТКОВ И ОБЪЕКТОВ КАПИТАЛЬНОГО СТРОИТЕЛЬСТВА							

№ п/п	Код ВРИ	Наименование ВРИ	Предельный (минимальный и (или) максимальный) размер, в том числе площадь земельных участков, м^2		Максимальный процент застройки в границах земельного участка	Предельное количество этажей или предельная высота зданий, строений, сооружений	Минимальные отступы от границ земельных участков в целях определения мест допустимого размещения зданий, строений, сооружений, за пределами которых запрещено строительство зданий, строений, сооружений
			min	max			
1	3.1.1	Предоставление коммунальных услуг	не подлежит установлению	5000	не подлежит установлению		
2	3.1.2	Административные здания организаций, обеспечивающих предоставление коммунальных услуг	не подлежат установлению		60%	не подлежит установлению	3 метра
3	3.2.2	Оказание социальной помощи населению	не подлежат установлению		60%	не подлежит установлению	6 метров
4	3.2.3	Оказание услуг связи	не подлежат установлению		60%	не подлежит установлению	6 метров
5	3.2.4	Общежития	600	не подлежит установлению	45%	не подлежит установлению	6 метров
6	3.3	Бытовое обслуживание	200	не подлежит установлению	60%	не подлежит установлению	6 метров
7	3.4.1	Амбулаторно-поликлиническое обслуживание	не подлежат установлению			не подлежит установлению	6 метров
8	3.5.1	Дошкольное, начальное и среднее общее образование	не подлежат установлению			4 этажа	6 метров
9	3.5.2	Среднее и высшее профессиональное образование	800	не подлежит установлению	45%	не подлежит установлению	6 метров
10	3.6.1	Объекты культурно-досуговой деятельности	не подлежат установлению		60%	не подлежит установлению	6 метров
11	3.6.2.	Парки культуры и отдыха	не подлежат установлению				
12	3.7.1	Осуществление религиозных обрядов	не подлежат установлению				6 метров
13	3.7.2	Религиозное управление и образование	не подлежат установлению				6 метров
14	3.8.1	Государственное управление	не подлежат установлению		60%	не подлежит установлению	6 метров
15	3.10.1	Амбулаторное ветеринарное обслуживание	не подлежат установлению		60%	3 этажа	3 метра
16	4.1	Деловое управление	не подлежат установлению		50%	не подлежит установлению	6 метров

№ п/п	Код ВРИ	Наименование ВРИ	Предельный (минимальный и (или) максимальный) размер, в том числе площадь земельных участков, м^2		Максимальный процент застройки в границах земельного участка	Предельное количество этажей или предельная высота зданий, строений, сооружений	Минимальные отступы от границ земельных участков в целях определения мест допустимого размещения зданий, строений, сооружений, за пределами которых запрещено строительство зданий, строений, сооружений
			min	max			
17	4.2	Объекты торговли (торговые центры, торгово-развлекательные центры (комплексы)	800	не подлежит установлению	40%	не подлежит установлению	6 метров
18	4.3	Рынки	не подлежат установлению		45%	не подлежит установлению	6 метров
19	4.4	Магазины	200	не подлежит установлению	60%	не подлежит установлению	3 метра
20	4.5	Банковская и страховая деятельность	не подлежат установлению		60%	не подлежит установлению	6 метров
21	4.6	Общественное питание	400	не подлежит установлению	50%	не подлежит установлению	6 метров
22	4.7	Гостиничное обслуживание	600	не подлежит установлению	45%	не подлежит установлению	6 метров
23	4.8.1	Развлекательные мероприятия	не подлежат установлению		45%	не подлежит установлению	6 метров
24	5.1.2	Обеспечение занятий спортом в помещениях	не подлежат установлению		45%	не подлежит установлению	6 метров
25	5.1.3	Площадки для занятий спортом	не подлежат установлению				
26	5.1.4	Оборудованные площадки для занятий спортом	не подлежат установлению				3 метра
27	8.3	Обеспечение внутреннего правопорядка	не подлежат установлению				3 метра
28	9.3	Историко-культурная деятельность	не подлежат установлению				
29	12.0.1	Улично-дорожная сеть	действие градостроительного регламента не распространяется				
30	12.0.2	Благоустройство территории	действие градостроительного регламента не распространяется				
УСЛОВНО РАЗРЕШЕННЫЕ ВИДЫ ИСПОЛЬЗОВАНИЯ ЗЕМЕЛЬНЫХ УЧАСТКОВ И ОБЪЕКТОВ КАПИТАЛЬНОГО СТРОИТЕЛЬСТВА							
31	2.1	Для индивидуального жилищного строительства	300	1000	50%	3 этажа	3 метра
32	2.1.1	Малоэтажная многоквартирная жилая застройка	600	не подлежит установлению	45%	4 этажа	6 метров
33	2.2	Для ведения личного подсобного хозяйства (приусадебный	300	5000	40%	3 этажа	3 метра

№ п/п	Код ВРИ	Наименование ВРИ	Предельный (минимальный и (или) максимальный) размер, в том числе площадь земельных участков, м^2		Максимальный процент застройки в границах земельного участка	Предельное количество этажей или предельная высота зданий, строений, сооружений	Минимальные отступы от границ земельных участков в целях определения мест допустимого размещения зданий, строений, сооружений, за пределами которых запрещено строительство зданий, строений, сооружений
			min	max			
		земельный участок)					
34	2.3	Блокированная жилая застройка	80	3000	50%	3этажа	3 метра; 0 метров – при примыкании к соседним зданиям
35	2.7.1	Хранение автотранспорта	не подлежат установлению				1 метр
36	4.9.1.3	Автомобильные мойки	не подлежат установлению			1 этаж	3 метра
37	6.4	Пищевая промышленность	400	5000	50%	15 метров	3 метра

Ограничения использования земельных участков и объектов капитального строительства, устанавливаемые в соответствии с законодательством Российской Федерации, определяются пунктом 22 настоящих Правил.

4. Производственная зона – П1

№ п/п	Код ВРИ	Наименование ВРИ	Предельный (минимальный и (или) максимальный) размер, в том числе площадь земельных участков, м^2		Максимальный процент застройки в границах земельного участка	Предельное количество этажей или предельная высота зданий, строений, сооружений	Минимальные отступы от границ земельных участков в целях определения мест допустимого размещения зданий, строений, сооружений, за пределами которых запрещено строительство зданий, строений, сооружений
			min	max			
ОСНОВНЫЕ ВИДЫ РАЗРЕШЕННОГО ИСПОЛЬЗОВАНИЯ ЗЕМЕЛЬНЫХ УЧАСТКОВ И ОБЪЕКТОВ КАПИТАЛЬНОГО СТРОИТЕЛЬСТВА							
1	1.15	Хранение и переработка сельскохозяйственной продукции	не подлежат установлению				3 метра
2	1.18	Обеспечение сельскохозяйственного производства	не подлежат установлению				3 метра
3	3.1	Коммунальное обслуживание	не подлежат установлению				
4	6.4	Пищевая промышленность	не подлежат установлению				3 метра
5	6.9	Склады	не подлежат установлению		60%	не подлежит	3 метра

№ п/п	Код ВРИ	Наименование ВРИ	Предельный (минимальный и (или) максимальный) размер, в том числе площадь земельных участков, м^2		Максимальный процент застройки в границах земельного участка	Предельное количество этажей или предельная высота зданий, строений, сооружений	Минимальные отступы от границ земельных участков в целях определения мест допустимого размещения зданий, строений, сооружений, за пределами которых запрещено строительство зданий, строений, сооружений
			min	max			
						установлению	
6	6.9.1	Складские площадки	не подлежат установлению				
7	3.3	Бытовое обслуживание	200	не подлежит установлению	60%	не подлежит установлению	3 метра
8	4.1	Деловое управление	не подлежат установлению		50%	не подлежит установлению	3 метра
9	4.4	Магазины	200	не подлежит установлению	50%	не подлежит установлению	3 метра
10	4.6	Общественное питание	400	не подлежит установлению	50%	не подлежит установлению	3 метра
11	4.9	Служебные гаражи	не подлежат установлению				3 метра
12	4.9.1.1	Заправка транспортных средств	не подлежат установлению				3 метра
13	4.9.1.3	Автомобильные мойки	не подлежат установлению				3 метра
14	4.9.1.4	Ремонт автомобилей	не подлежат установлению				3 метра
15	8.3	Обеспечение внутреннего правопорядка	не подлежат установлению				3 метра
16	12.0.1	Улично-дорожная сеть	действие градостроительного регламента не распространяется				
17	12.0.2	Благоустройство территории	действие градостроительного регламента не распространяется				
УСЛОВНО РАЗРЕШЕННЫЕ ВИДЫ ИСПОЛЬЗОВАНИЯ ЗЕМЕЛЬНЫХ УЧАСТКОВ И ОБЪЕКТОВ КАПИТАЛЬНОГО СТРОИТЕЛЬСТВА							
18	5.1.2	Обеспечение занятий спортом в помещениях	не подлежат установлению		45%	не подлежит установлению	3 метра
19	3.4.1	Амбулаторно-поликлиническое обслуживание	не подлежат установлению			3 этажа	3 метра

Ограничения использования земельных участков и объектов капитального строительства, устанавливаемые в соответствии с законодательством Российской Федерации, определяются пунктом 22 настоящих Правил.

5. Зона улиц, дорог, инженерной и транспортной инфраструктуры – ИТ1

№ п/п	Код ВРИ	Наименование ВРИ	Предельный (минимальный и (или) максимальный) размер, в том числе площадь земельных участков, м^2		Максимальный процент застройки в границах земельного участка	Предельное количество этажей или предельная высота зданий, строений, сооружений	Минимальные отступы от границ земельных участков в целях определения мест допустимого размещения зданий, строений, сооружений, за пределами которых запрещено строительство зданий, строений, сооружений
			min	max			
ОСНОВНЫЕ ВИДЫ РАЗРЕШЕННОГО ИСПОЛЬЗОВАНИЯ ЗЕМЕЛЬНЫХ УЧАСТКОВ И ОБЪЕКТОВ КАПИТАЛЬНОГО СТРОИТЕЛЬСТВА							
1	7.2	Автомобильный транспорт	не подлежат установлению				3 метра
2	3.1.1	Предоставление коммунальных услуг	не подлежат установлению				
3	8.3	Обеспечение внутреннего правопорядка	не подлежат установлению				3 метра
4	11.2	Специальное пользование водными объектами	не подлежат установлению				
5	11.3	Гидротехнические сооружения	не подлежат установлению				3 метра
6	12.0.1	Улично-дорожная сеть	действие градостроительного регламента не распространяется				
УСЛОВНО РАЗРЕШЕННЫЕ ВИДЫ ИСПОЛЬЗОВАНИЯ ЗЕМЕЛЬНЫХ УЧАСТКОВ И ОБЪЕКТОВ КАПИТАЛЬНОГО СТРОИТЕЛЬСТВА							
7	2.7.1	Хранение автотранспорта	не подлежат установлению				1 метр
8	4.9.1	Объекты дорожного сервиса	не подлежат установлению				3 метра

Ограничения использования земельных участков и объектов капитального строительства, устанавливаемые в соответствии с законодательством Российской Федерации, определяются пунктом 22 настоящих Правил.

6. Зона сельскохозяйственного использования в границах населенных пунктов – СХ1

№ п/п	Код ВРИ	Наименование ВРИ	Предельный (минимальный и (или) максимальный) размер, в том числе площадь земельных участков, м^2		Максимальный процент застройки в границах земельного участка	Предельное количество этажей или предельная высота зданий, строений, сооружений	Минимальные отступы от границ земельных участков в целях определения мест допустимого размещения зданий, строений, сооружений, за пределами которых запрещено строительство зданий, строений, сооружений
			min	max			
ОСНОВНЫЕ ВИДЫ РАЗРЕШЕННОГО ИСПОЛЬЗОВАНИЯ ЗЕМЕЛЬНЫХ УЧАСТКОВ И ОБЪЕКТОВ КАПИТАЛЬНОГО СТРОИТЕЛЬСТВА							
1	1.2	Выращивание зерновых и иных сельскохозяйственных культур	не подлежат установлению				
2	1.3	Овощеводство	не подлежат установлению				
3	1.4	Выращивание тонизирующих, лекарственных, цветочных культур	не подлежат установлению				
4	1.5	Садоводство	не подлежат установлению				
5	1.12	Пчеловодство	не подлежат установлению				
6	1.13	Рыбоводство	не подлежат установлению				
7	1.14	Научное обеспечение сельского хозяйства	не подлежат установлению				
8	1.16	Ведение личного подсобного хозяйства на полевых участках	не подлежат установлению				
9	1.17	Питомники	не подлежат установлению				
10	1.19	Сенокошение	не подлежат установлению				
11	1.20	Выпас сельскохозяйственных животных	не подлежат установлению				
12	3.1.1	Предоставление коммунальных услуг	не подлежат установлению				
13	11.0	Водные объекты	градостроительный регламент не устанавливается				
14	11.1	Общее пользование водными объектами	не подлежат установлению				
15	12.0	Земельные участки (территории) общего пользования	действие градостроительного регламента не распространяется				
16	13.1	Ведение огородничества	100	4500	0%	не подлежат установлению	
УСЛОВНО РАЗРЕШЕННЫЕ ВИДЫ ИСПОЛЬЗОВАНИЯ ЗЕМЕЛЬНЫХ УЧАСТКОВ И ОБЪЕКТОВ КАПИТАЛЬНОГО СТРОИТЕЛЬСТВА							
17	1.15	Хранение и переработка сельскохозяйственной продукции	не подлежат установлению				3 метра
18	5.3	Охота и рыбалка	не подлежат установлению				

№ п/п	Код ВРИ	Наименование ВРИ	Предельный (минимальный и (или) максимальный) размер, в том числе площадь земельных участков, м²		Максимальный процент застройки в границах земельного участка	Предельное количество этажей или предельная высота зданий, строений, сооружений	Минимальные отступы от границ земельных участков в целях определения мест допустимого размещения зданий, строений, сооружений, за пределами которых запрещено строительство зданий, строений, сооружений
			min	max			
19	5.4	Причалы для маломерных судов	не подлежат установлению				
20	6.8	Связь	не подлежат установлению				3 метра
21	11.2	Специальное пользование водными объектами	не подлежат установлению				
22	11.3	Гидротехнические сооружения	не подлежат установлению				3 метра

Ограничения использования земельных участков и объектов капитального строительства, устанавливаемые в соответствии с законодательством Российской Федерации, определяются пунктом 22 настоящих Правил.

7. Зона сельскохозяйственного производства – СХ2

№ п/п	Код ВРИ	Наименование ВРИ	Предельный (минимальный и (или) максимальный) размер, в том числе площадь земельных участков, м²		Максимальный процент застройки в границах земельного участка	Предельное количество этажей или предельная высота зданий, строений, сооружений	Минимальные отступы от границ земельных участков в целях определения мест допустимого размещения зданий, строений, сооружений, за пределами которых запрещено строительство зданий, строений, сооружений
			min	max			
ОСНОВНЫЕ ВИДЫ РАЗРЕШЕННОГО ИСПОЛЬЗОВАНИЯ ЗЕМЕЛЬНЫХ УЧАСТКОВ И ОБЪЕКТОВ КАПИТАЛЬНОГО СТРОИТЕЛЬСТВА							
1	1.1	Растениеводство	не подлежат установлению				
2	1.15	Хранение и переработка сельскохозяйственной продукции	не подлежат установлению				3 метра
3	1.16	Ведение личного подсобного хозяйства на полевых участках	не подлежат установлению				
4	1.17	Питомники	не подлежат установлению				
5	1.18	Обеспечение сельскохозяйственного производства	не подлежат установлению				3 метра
6	3.1.1	Предоставление коммунальных	не подлежат установлению				

№ п/п	Код ВРИ	Наименование ВРИ	Предельный (минимальный и (или) максимальный) размер, в том числе площадь земельных участков, м^2		Максимальный процент застройки в границах земельного участка	Предельное количество этажей или предельная высота зданий, строений, сооружений	Минимальные отступы от границ земельных участков в целях определения мест допустимого размещения зданий, строений, сооружений, за пределами которых запрещено строительство зданий, строений, сооружений
			min	max			
		услуг					
7	3.9.3	Проведение научных испытаний	не подлежат установлению				3 метра
8	4.1	Деловое управление	не подлежат установлению		50%	не подлежит установлению	3 метра
9	4.4	Магазины	не подлежит установлению	5000	50%	не подлежит установлению	3 метра
10	4.9.1.1	Заправка транспортных средств	не подлежат установлению			1 этаж	3 метра
11	6.9	Склады	не подлежат установлению		60%	не подлежит установлению	3 метра
12	6.9.1	Складские площадки	не подлежат установлению				
13	8.3	Обеспечение внутреннего правопорядка	не подлежат установлению				3 метра
14	9.3	Историко-культурная деятельность	не подлежат установлению				
15	11.1	Общее пользование водными объектами	не подлежат установлению				
16	12.0	Земельные участки (территории) общего пользования	действие градостроительного регламента не распространяется				
УСЛОВНО РАЗРЕШЕННЫЕ ВИДЫ ИСПОЛЬЗОВАНИЯ ЗЕМЕЛЬНЫХ УЧАСТКОВ И ОБЪЕКТОВ КАПИТАЛЬНОГО СТРОИТЕЛЬСТВА							
17	1.7	Животноводство	не подлежат установлению				3 метра
18	6.4	Пищевая промышленность	не подлежат установлению				3 метра
19	11.2	Специальное пользование водными объектами	не подлежат установлению				

Ограничения использования земельных участков и объектов капитального строительства, устанавливаемые в соответствии с законодательством Российской Федерации, определяются пунктом 22 настоящих Правил.

8. Зона рекреационного назначения - объектов отдыха - Р1

№ п/п	Код ВРИ	Наименование ВРИ	Предельный (минимальный и (или) максимальный) размер, в том числе площадь земельных участков, м^2		Максимальный процент застройки в границах земельного участка	Предельное количество этажей или предельная высота зданий, строений, сооружений	Минимальные отступы от границ земельных участков в целях определения мест допустимого размещения зданий, строений, сооружений, за пределами которых запрещено строительство зданий, строений, сооружений
			min	max			
ОСНОВНЫЕ ВИДЫ РАЗРЕШЕННОГО ИСПОЛЬЗОВАНИЯ ЗЕМЕЛЬНЫХ УЧАСТКОВ И ОБЪЕКТОВ КАПИТАЛЬНОГО СТРОИТЕЛЬСТВА							
1	3.6.2.	Парки культуры и отдыха	не подлежат установлению				
2	5.1.3	Площадки для занятий спортом	не подлежат установлению				
3	5.1.5	Водный спорт	не подлежат установлению				3 метра
4	5.4	Причалы для маломерных судов	не подлежат установлению				
5	9.1	Охрана природных территорий	не подлежат установлению				
6	9.3	Историко-культурная деятельность	не подлежат установлению				
7	11.1	Общее пользование водными объектами	не подлежат установлению				
8	12.0.2	Благоустройство территории	действие градостроительного регламента не распространяется				
9	3.1.1	Предоставление коммунальных услуг	не подлежит установлению				
УСЛОВНО РАЗРЕШЕННЫЕ ВИДЫ ИСПОЛЬЗОВАНИЯ ЗЕМЕЛЬНЫХ УЧАСТКОВ И ОБЪЕКТОВ КАПИТАЛЬНОГО СТРОИТЕЛЬСТВА							
10	3.6.1	Объекты культурно-досуговой деятельности	200	3000	45%	не подлежит установлению	3 метра
11	3.7.1	Осуществление религиозных обрядов	не подлежат установлению				3 метра
12	4.6	Общественное питание	200	1000	50%	не подлежит установлению	3 метра
13	5.1.4	Оборудованные площадки для занятий спортом	не подлежат установлению				3 метра

Ограничения использования земельных участков и объектов капитального строительства, устанавливаемые в соответствии с законодательством Российской Федерации, определяются пунктом 22 настоящих Правил.

9. Зона ритуальных объектов - СН1

№ п/п	Код ВРИ	Наименование ВРИ	Предельный (минимальный и (или) максимальный) размер, в том числе площадь земельных участков, м²		Максимальный процент застройки в границах земельного участка	Предельное количество этажей или предельная высота зданий, строений, сооружений	Минимальные отступы от границ земельных участков в целях определения мест допустимого размещения зданий, строений, сооружений, за пределами которых запрещено строительство зданий, строений, сооружений
			min	max			
ОСНОВНЫЕ ВИДЫ РАЗРЕШЕННОГО ИСПОЛЬЗОВАНИЯ ЗЕМЕЛЬНЫХ УЧАСТКОВ И ОБЪЕКТОВ КАПИТАЛЬНОГО СТРОИТЕЛЬСТВА							
1	12.1	Ритуальная деятельность	не подлежит установлению	400000	не подлежат установлению		3 метра
2	9.3	Историко-культурная деятельность	не подлежат установлению				
3	12.0	Земельные участки (территории) общего пользования	действие градостроительного регламента не распространяется				
4	3.1.1	Предоставление коммунальных услуг	не подлежат установлению				
5	8.3	Обеспечение внутреннего правопорядка	не подлежат установлению				3 метра
УСЛОВНО РАЗРЕШЕННЫЕ ВИДЫ ИСПОЛЬЗОВАНИЯ ЗЕМЕЛЬНЫХ УЧАСТКОВ И ОБЪЕКТОВ КАПИТАЛЬНОГО СТРОИТЕЛЬСТВА							
6	3.7.1	Осуществление религиозных обрядов	не подлежат установлению				3 метра

Ограничения использования земельных участков и объектов капитального строительства, устанавливаемые в соответствии с законодательством Российской Федерации, определяются пунктом 22 настоящих Правил.

10. Зона садоводства и огородничества – СО1

№ п/п	Код ВРИ	Наименование ВРИ	Предельный (минимальный и (или) максимальный) размер, в том числе площадь земельных участков, м^2		Максимальный процент застройки в границах земельного участка	Предельное количество этажей или предельная высота зданий, строений, сооружений	Минимальные отступы от границ земельных участков в целях определения мест допустимого размещения зданий, строений, сооружений, за пределами которых запрещено строительство зданий, строений, сооружений
			min	max			
ОСНОВНЫЕ ВИДЫ РАЗРЕШЕННОГО ИСПОЛЬЗОВАНИЯ ЗЕМЕЛЬНЫХ УЧАСТКОВ И ОБЪЕКТОВ КАПИТАЛЬНОГО СТРОИТЕЛЬСТВА							
1	13.0	Земельные участки общего назначения	100	2000	50%	13 метров	3 метра
2	13.1	Ведение огородничества	100	4500	0%	не подлежат установлению	
3	13.2	Ведение садоводства	600	2000	30%	3 этажа /13 метров	3 метра
4	3.1.1	Предоставление коммунальных услуг	не подлежит установлению				
5	4.4	Магазины	200	не подлежит установлению	50%	13 метров	3 метра
6	11.1	Общее пользование водными объектами	не подлежат установлению				
7	12.0	Земельные участки (территории) общего пользования	действие градостроительного регламента не распространяется				
8	5.4	Причалы для маломерных судов	не подлежат установлению				
9	5.1.3	Площадки для занятий спортом	не подлежат установлению				
УСЛОВНО РАЗРЕШЕННЫЕ ВИДЫ ИСПОЛЬЗОВАНИЯ ЗЕМЕЛЬНЫХ УЧАСТКОВ И ОБЪЕКТОВ КАПИТАЛЬНОГО СТРОИТЕЛЬСТВА							
10	Не устанавливаются						

Ограничения использования земельных участков и объектов капитального строительства, устанавливаемые в соответствии с законодательством Российской Федерации, определяются пунктом 22 настоящих Правил.

22. Ограничения использования земельных участков и объектов капитального строительства, устанавливаемые в соответствии с законодательством Российской Федерации

1. На территории Тимирязевского сельского поселения Новоусманского муниципального района Воронежской области располагаются следующие зоны с особыми условиями использования территории:

1) защитная зона объекта культурного наследия;

2) охранная зона объектов электроэнергетики (объектов электросетевого хозяйства и объектов по производству электрической энергии);

3) придорожные полосы автомобильных дорог;

4) охранная зона трубопроводов (газопроводов, нефтепроводов и нефтепродуктопроводов, аммиакопроводов);

5) водоохранная (рыбоохранная) зона;

6) прибрежная защитная полоса;

7) зоны санитарной охраны источников питьевого и хозяйственно-бытового водоснабжения, а также устанавливаемые в случаях, предусмотренных Водным кодексом Российской Федерации, в отношении подземных водных объектов зоны специальной охраны;

8) зоны затопления и подтопления;

9) санитарно-защитная зона;

10) зона минимальных расстояний до магистральных или промышленных трубопроводов (газопроводов, нефтепроводов и нефтепродуктопроводов, аммиакопроводов).

2. Ограничения для зон с особыми условиями использования территории установлены в соответствии с действующими нормативами.

№ п/п	Вид зоны	Ограничения в использовании земельных участков и объектов капитального строительства	Основания установления ограничений
1	Защитная зона объекта культурного наследия	Запрещается строительство объектов капитального строительства и их реконструкция, связанная с изменением их параметров (высоты, количества этажей, площади), за исключением строительства и реконструкции линейных объектов.	Приказ управления по охране объектов культурного наследия Воронежской области от 12.11.2019 № 71-01-07/288 «Об утверждении графического описания местоположения границ (с перечнем координат характерных точек этих границ) защитных зон объектов культурного наследия, расположенных на территории Воронежской области»
2	Охранная зона объектов электроэнергетики (объектов электросетевого хозяйства и объектов по производству электрической энергии)	1. В охранных зонах объектов электросетевого хозяйства, размещенных на земельных участках, запрещается осуществлять любые действия, которые могут нарушить безопасную работу объектов электросетевого хозяйства, в том числе привести к их повреждению или уничтожению, и (или) повлечь причинение вреда жизни, здоровью граждан и имуществу физических или юридических лиц, а также повлечь нанесение экологического ущерба и возникновение по жаров, в том числе: - набрасывать на провода и опоры воздушных линий электропередачи посторонние предметы, а также подниматься на опоры воздушных линий электропередачи; - размещать любые объекты и предметы (материалы) в пределах созданных в соответствии с требованиями нормативно-технических документов проходов и подъездов для доступа к объектам электросетевого хозяйства, а также проводить любые работы и возводить сооружения, которые могут препятствовать доступу к объектам электросетевого хозяйства, без создания необходимых для такого доступа проходов и подъездов; - находиться в пределах огороженной территории и помещениях распределительных устройств и подстанций, открывать двери и люки распределительных устройств и подстанций, производить переключения и подключения в электрических сетях (указанное требование не распространяется на работников, занятых выполнением разрешённых в установленном порядке работ),	Постановление Правительства Российской Федерации от 24.02.2009 № 160 «О порядке установления охранных зон объектов электросетевого хозяйства и особых условий использования земельных участков, расположенных в границах таких зон» Постановление Правительства Российской Федерации от 18.11.2013 № 1033 «О порядке установления охранных зон объектов по производству электрической энергии и особых условий использования земельных участков, расположенных в границах таких зон»

		разводить огонь в пределах охранных зон вводных и распределительных устройств, подстанций, воздушных линий электропередачи, а также в охранных зонах кабельных линий электропередачи; - размещать свалки; - производить работы ударными механизмами, сбрасывать тяжести массой свыше 5 тонн, производить сброс и слив едких и коррозионных веществ и горюче-смазочных материалов (в охранных зонах подземных кабельных линий электропередачи). 2. Для объектов электросетевого хозяйства напряжением свыше 1000 вольт, помимо действий, предусмотренных пунктом 1, запрещается: - складировать или размещать хранилища любых, в том числе горюче-смазочных материалов; - размещать детские и спортивные площадки, стадионы, рынки, торговые точки, полевые станы, загоны для скота, гаражи и стоянки всех видов машин и механизмов, проводить любые мероприятия, связанные с большим скоплением людей, не занятых выполнением разрешённых в установленном порядке работ (в охранных зонах воздушных линий электропередачи); - использовать (запускать) любые летательные аппараты, в том числе воздушных змеев, спортивные модели летательных аппаратов (в охранных зонах воздушных линий электропередачи); - бросать якоря с судов и осуществлять их проход с отданными якорями, цепями, лотами, волокушами и тралами (в охранных зонах подводных кабельных линий электропередачи); - осуществлять проход судов с поднятыми стрелами кранов и других механизмов (в охранных зонах воздушных линий электропередачи). 3. Без письменного решения о согласовании сетевой организации запрещается: - строительство, капитальный ремонт, реконструкция или снос зданий и сооружений; - горные, взрывные, мелиоративные работы, в том числе связанные с временным затоплением земель; - посадка и вырубка деревьев и кустарников;	

		- дноуглубительные, землечерпальные и погрузочно-разгрузочные работы, добыча рыбы, других водных животных и растений придонными орудиями лова, устройство водопоев, колка и заготовка льда (в охранных зонах подводных кабельных линий электропередачи); - проход судов, у которых расстояние по вертикали от верхнего крайнего габарита с грузом или без груза до нижней точки провеса проводов переходов воздушных линий электропередачи через водоёмы менее минимально допустимого расстояния, в том числе с учётом максимального уровня подъёма воды при паводке; - проезд машин и механизмов, имеющих общую высоту с грузом или без груза от поверхности дороги более 4,5 метра (в охранных зонах воздушных линий электропередачи); - земляные работы на глубине более 0,3 метра (на вспахиваемых землях на глубине более 0,45 метра), а также планировка грунта (в охранных зонах подземных кабельных линий электропередачи); - полив сельскохозяйственных культур в случае, если высота струи воды может составить свыше 3 метров (в охранных зонах воздушных линий электропередачи); - полевые сельскохозяйственные работы с применением сельскохозяйственных машин и оборудования высотой более 4 метров (в охранных зонах воздушных линий электропередачи) или полевые сельскохозяйственные работы, связанные с вспашкой земли (в охранных зонах кабельных линий электропередачи). 4. Для объектов электросетевого хозяйства напряжением до 1000 вольт, помимо действий, предусмотренных пунктом 3, без письменного решения о согласовании сетевых организаций запрещается: - размещать детские и спортивные площадки, стадионы, рынки, торговые точки, полевые станы, загоны для скота, гаражи и стоянки всех видов машин и механизмов, садовые, огородные земельные участки и иные объекты недвижимости, расположенные в границах территории ведения гражданами садоводства или огородничества для собственных нужд объекты жилищного строительства, в том числе индивидуального (в охранных зонах воздушных линий электропередачи); - складировать или размещать хранилища любых, в том числе	

		горюче-смазочных материалов; - устраивать причалы для стоянки судов, барж и плавучих кранов, бросать якоря с судов и осуществлять их проход с отданными якорями, цепями, лотами, волокушами и тралами (в охранных зонах подводных кабельных линий электропередачи). 5. В охранных зонах объектов по производству электрической энергии запрещается осуществлять действия, которые могут нарушить безопасную работу объектов, в том числе привести к их повреждению или уничтожению и (или) повлечь причинение вреда жизни, здоровью граждан и имуществу физических или юридических лиц, а также нанесение вреда окружающей среде и возникновение пожаров и чрезвычайных ситуаций, а именно: - убирать, перемещать, засыпать и повреждать предупреждающие знаки; - размещать кладбища, скотомогильники, захоронения отходов производства и потребления, радиоактивных, химических, взрывчатых, токсичных, отравляющих и ядовитых веществ; - производить сброс и слив едких и коррозионных веществ, в том числе растворов кислот, щелочей и солей, а также горюче-смазочных материалов; - разводить огонь и размещать какие-либо открытые или закрытые источники огня; - проводить работы, размещать объекты и предметы, возводить сооружения, которые могут препятствовать доступу к объектам, без создания необходимых для такого доступа проходов и подъездов; - производить работы ударными механизмами, сбрасывать тяжести массой свыше 5 тонн; - складировать любые материалы, в том числе взрывоопасные, пожароопасные и горюче-смазочные. 6. Без письменного согласования владельцев объектов по производству электрической энергии запрещается: - размещать детские и спортивные площадки, стадионы, рынки, торговые точки, полевые станы, загоны для скота, гаражи и стоянки всех видов машин и механизмов; - проводить любые мероприятия, связанные с пребыванием людей, не занятых выполнением работ, разрешенных в установленном	

		порядке; - осуществлять горные, взрывные, мелиоративные работы, в том числе связанные с временным затоплением земель.	
3	Придорожные полосы автомобильных дорог	В придорожных полосах федеральных автомобильных дорог общего пользования, в придорожных полосах автомобильных дорог общего пользования регионального или межмуниципального значения запрещается строительство капитальных сооружений, за исключением: - объектов, предназначенных для обслуживания таких автомобильных дорог, их строительства, реконструкции, капитального ремонта, ремонта и содержания; - объектов Государственной инспекции безопасности дорожного движения Министерства внутренних дел Российской Федерации; - объектов дорожного сервиса, рекламных конструкций, информационных щитов и указателей; - инженерных коммуникаций.	Приказ Минтранса России от 13.01.2010 № 4 «Об установлении и использовании придорожных полос автомобильных дорог федерального значения» Постановление правительства Воронежской области от 19.10.2010 № 879 «Об утверждении Порядка установления и использования придорожных полос автомобильных дорог общего пользования регионального или межмуниципального значения Воронежской области»
4	Охранная зона трубопроводов (газопроводов, нефтепроводов и нефтепродуктопроводов, аммиакопроводов)	1. В охранных зонах трубопроводов запрещается производить всякого рода действия, могущие нарушить нормальную эксплуатацию трубопроводов либо привести к их повреждению, в частности: - перемещать, засыпать и ломать опознавательные и сигнальные знаки, контрольно - измерительные пункты; - открывать люки, калитки и двери необслуживаемых усилительных пунктов кабельной связи, ограждений узлов линейной арматуры, станций катодной и дренажной защиты, линейных и смотровых колодцев и других линейных устройств, открывать и закрывать краны и задвижки, отключать или включать средства связи, энергоснабжения и телемеханики трубопроводов; - устраивать всякого рода свалки, выливать растворы кислот, солей и щелочей; - разрушать берегоукрепительные сооружения, водопропускные устройства, земляные и иные сооружения (устройства), предохраняющие трубопроводы от разрушения, а прилегающую территорию и окружающую местность - от аварийного разлива транспортируемой продукции; - бросать якоря, проходить с отданными якорями, цепями, лотами,	Федеральный закон от 31.03.1999 № 69-ФЗ «О газоснабжении в Российской Федерации» «Правила охраны магистральных трубопроводов», утвержденные Минтопэнерго РФ 29.04.1992, Постановлением Госгортехнадзора РФ от 22.04.1992 № 9 Постановление Госгортехнадзора РФ от 23.11.1994 № 61 «О распространении «Правил охраны магистральных трубопроводов» на магистральные аммиакопроводы» Постановление Правительства Российской Федерации от 08.09.2017 № 1083 «Об утверждении Правил охраны магистральных газопроводов и о внесении изменений в Положение о представлении в федеральный орган исполнительной власти (его

		волокушами и тралами, производить дноуглубительные и землечерпальные работы; - разводить огонь и размещать какие-либо открытые или закрытые источники огня. 2. В охранных зонах трубопроводов без письменного разрешения предприятий трубопроводного транспорта запрещается: - возводить любые постройки и сооружения; на расстоянии ближе 1000 м от оси аммиакопровода запрещается: строить коллективные сады с жилыми домами, устраивать массовые спортивные соревнования, соревнования с участием зрителей, купания, массовый отдых людей, любительское рыболовство, расположение временных полевых жилищ и станов любого назначения, загоны для скота; - высаживать деревья и кустарники всех видов, складировать корма, удобрения, материалы, сено и солому, располагать коновязи, содержать скот, выделять рыбопромысловые участки, производить добычу рыбы, а также водных животных и растений, устраивать водопои, производить колку и заготовку льда; - сооружать проезды и переезды через трассы трубопроводов, устраивать стоянки автомобильного транспорта, тракторов и механизмов, размещать сады и огороды; - производить мелиоративные земляные работы, сооружать оросительные и осушительные системы; - производить всякого рода открытые и подземные, горные, строительные, монтажные и взрывные работы, планировку грунта. 3. В охранных зонах магистральных газопроводов запрещается: - перемещать, засыпать, повреждать и разрушать контрольно-измерительные и контрольно-диагностические пункты, предупредительные надписи, опознавательные и сигнальные знаки местонахождения магистральных газопроводов; - открывать двери и люки необслуживаемых усилительных пунктов на кабельных линиях связи, калитки ограждений узлов линейной арматуры, двери установок электрохимической защиты, люки линейных и смотровых колодцев, открывать и закрывать краны, задвижки, отключать и включать средства связи, энергоснабжения, устройства телемеханики магистральных газопроводов;	территориальные органы), уполномоченный Правительством Российской Федерации на осуществление государственного кадастрового учета, государственной регистрации прав, ведение Единого государственного реестра недвижимости и предоставление сведений, содержащихся в Едином государственном реестре недвижимости, федеральными органами исполнительной власти, органами государственной власти субъектов Российской Федерации и органами местного самоуправления дополнительных сведений, воспроизводимых на публичных кадастровых картах» Постановление Правительства Российской Федерации от 20.11.2000 № 878 «Об утверждении Правил охраны газораспределительных сетей»

		- устраивать свалки, осуществлять сброс и слив едких и коррозионно-агрессивных веществ и горюче-смазочных материалов; - складировать любые материалы, в том числе горюче-смазочные, или размещать хранилища любых материалов; - повреждать берегозащитные, водовыпускные сооружения, земляные и иные сооружения (устройства), предохраняющие магистральный газопровод от разрушения; - осуществлять постановку судов и плавучих объектов на якорь, добычу морских млекопитающих, рыболовство придонными орудиями добычи (вылова) водных биологических ресурсов, плавание с вытравленной якорь-цепью; - проводить дноуглубительные и другие работы, связанные с изменением дна и берегов водных объектов, за исключением работ, необходимых для технического обслуживания объекта магистрального газопровода; - проводить работы с использованием ударно-импульсных устройств и вспомогательных механизмов, сбрасывать грузы; - осуществлять рекреационную деятельность (кроме деятельности по размещению туристских стоянок), разводить костры и размещать источники огня; - огораживать и перегораживать охранные зоны; - размещать какие-либо здания, строения, сооружения, не относящиеся к объектам, указанным в пункте 2 Правил, за исключением объектов, указанных в подпунктах «д» – «к» и «м» пункта 6 Правил, утвержденных Постановлением Правительства РФ от 08.09.2017 № 1083; - осуществлять несанкционированное подключение (присоединение) к магистральному газопроводу. 4. В охранных зонах магистральных газопроводов без письменного разрешения собственника магистрального газопровода или организации, эксплуатирующей магистральный газопровод, не допускается: - проведение горных, взрывных, строительных, монтажных, мелиоративных работ, в том числе работ, связанных с затоплением земель; - осуществление посадки и вырубки деревьев и кустарников; - проведение погрузочно-разгрузочных работ, устройство водопоев	

		скота, колка и заготовка льда; - проведение земляных работ на глубине более чем 0,3 метра, планировка грунта; - сооружение запруд на реках и ручьях; - складирование кормов, удобрений, сена, соломы, размещение полевых станов и загонов для скота; - размещение туристских стоянок; - размещение гаражей, стоянок и парковок транспортных средств; - сооружение переездов через магистральные газопроводы; - прокладка инженерных коммуникаций; - проведение инженерных изысканий, связанных с бурением скважин и устройством шурфов; - устройство причалов для судов и пляжей; - проведение работ на объектах транспортной инфраструктуры, находящихся на территории охранной зоны; - проведение работ, связанных с временным затоплением земель, не относящихся к землям сельскохозяйственного назначения. 5. В границах охранной зоны газораспределительных сетей запрещается: - строить объекты жилищно-гражданского и производственного назначения; - сносить и реконструировать мосты, коллекторы, автомобильные и железные дороги с расположенными на них газораспределительными сетями без предварительного выноса этих газопроводов по согласованию с эксплуатационными организациями; - разрушать берегоукрепительные сооружения, водопропускные устройства, земляные и иные сооружения, предохраняющие газораспределительные сети от разрушений; - перемещать, повреждать, засыпать и уничтожать опознавательные знаки, контрольно-измерительные пункты и другие устройства газораспределительных сетей; - устраивать свалки и склады, разливать растворы кислот, солей, щелочей и других химически активных веществ; - огораживать и перегораживать охранные зоны, препятствовать доступу персонала эксплуатационных организаций к газораспределительным сетям, проведению обслуживания и	

		устранению повреждений газораспределительных сетей; - разводить огонь и размещать источники огня; - рыть погреба, копать и обрабатывать почву сельскохозяйственными и мелиоративными орудиями и механизмами на глубину более 0,3 метра; - открывать калитки и двери газорегуляторных пунктов, станций катодной и дренажной защиты, люки подземных колодцев, включать или отключать электроснабжение средств связи, освещения и систем телемеханики; - набрасывать, приставлять и привязывать к опорам и надземным газопроводам, ограждениям и зданиям газораспределительных сетей посторонние предметы, лестницы, влезать на них; - самовольно подключаться к газораспределительным сетям.	
5	Водоохранная зона	В границах водоохраной зоны запрещается: - использование сточных вод в целях регулирования плодородия почв; - размещение кладбищ, скотомогильников, объектов размещения отходов производства и потребления, химических, взрывчатых, токсичных, отравляющих и ядовитых веществ, пунктов захоронения радиоактивных отходов; - осуществление авиационных мер по борьбе с вредными организмами; - движение и стоянка транспортных средств (кроме специальных транспортных средств), за исключением их движения по дорогам и стоянки на дорогах и в специально оборудованных местах, имеющих твердое покрытие; - строительство и реконструкция автозаправочных станций, складов горюче-смазочных материалов (за исключением случаев, если автозаправочные станции, склады горюче-смазочных материалов размещены на территориях портов, инфраструктуры внутренних водных путей, в том числе баз (сооружений) для стоянки маломерных судов, объектов органов федеральной службы безопасности), станций технического обслуживания, используемых для технического осмотра и ремонта транспортных средств, осуществление мойки транспортных средств; - размещение специализированных хранилищ пестицидов и агрохимикатов, применение пестицидов и агрохимикатов;	Водный кодекс Российской Федерации

		- сброс сточных, в том числе дренажных, вод; - разведка и добыча общераспространенных полезных ископаемых (за исключением случаев, если разведка и добыча общераспространенных полезных ископаемых осуществляются пользователями недр, осуществляющими разведку и добычу иных видов полезных ископаемых, в границах предоставленных им в соответствии с законодательством Российской Федерации о недрах горных отводов и (или) геологических отводов на основании утвержденного технического проекта в соответствии со ст. 19.1 Закона Российской Федерации от 21 февраля 1992 года № 2395-1 «О недрах»).	
	Рыбоохранная зона	В границах рыбоохранной зоны запрещается: - использование сточных вод в целях регулирования плодородия почв; - размещение кладбищ, скотомогильников, объектов размещения отходов производства и потребления, химических, взрывчатых, токсичных, отравляющих и ядовитых веществ, пунктов захоронения радиоактивных отходов; - осуществление авиационных мер по борьбе с вредными организмами; - движение и стоянка транспортных средств (кроме специальных транспортных средств), за исключением их движения по дорогам и стоянки на дорогах и в специально оборудованных местах, имеющих твердое покрытие; - размещение автозаправочных станций, складов горюче-смазочных материалов (за исключением случаев, если автозаправочные станции, склады горюче-смазочных материалов размещены на территориях портов, судостроительных и судоремонтных организаций, инфраструктуры внутренних водных путей при условии соблюдения требований законодательства в области охраны окружающей среды и Водного кодекса Российской Федерации), станций технического обслуживания, используемых для технического осмотра и ремонта транспортных средств, осуществление мойки транспортного средства; - размещение специализированных хранилищ пестицидов и агрохимикатов, применение пестицидов и агрохимикатов; - сброс сточных, в том числе дренажных, вод; - разведка и добыча общераспространенных полезных ископаемых	Постановление Правительства Российской Федерации от 06.10.2008 № 743 «Об утверждении Правил установления рыбоохранных зон»

		(за исключением случаев, если разведка и добыча общераспространенных полезных ископаемых осуществляются пользователями недр, осуществляющими разведку и добычу иных видов полезных ископаемых, в границах предоставленных им в соответствии с законодательством Российской Федерации о недрах горных отводов и (или) геологических отводов на основании утвержденного технического проекта в соответствии со статьей 19.1 Закона Российской Федерации «О недрах»); - распашка земель; - размещение отвалов размываемых грунтов; - выпас сельскохозяйственных животных и организация для них летних лагерей, ванн.	
6	Прибрежная защитная полоса	В границах прибрежных защитных полос запрещается: - использование сточных вод в целях регулирования плодородия почв; - размещение кладбищ, скотомогильников, объектов размещения отходов производства и потребления, химических, взрывчатых, токсичных, отравляющих и ядовитых веществ, пунктов захоронения радиоактивных отходов; - осуществление авиационных мер по борьбе с вредными организмами; - движение и стоянка транспортных средств (кроме специальных транспортных средств), за исключением их движения по дорогам и стоянки на дорогах и в специально оборудованных местах, имеющих твердое покрытие; - строительство и реконструкция автозаправочных станций, складов горюче-смазочных материалов (за исключением случаев, если автозаправочные станции, склады горюче-смазочных материалов размещены на территориях портов, инфраструктуры внутренних водных путей, в том числе баз (сооружений) для стоянки маломерных судов, объектов органов федеральной службы безопасности), станций технического обслуживания, используемых для технического осмотра и ремонта транспортных средств, осуществление мойки транспортных средств; - размещение специализированных хранилищ пестицидов и агрохимикатов, применение пестицидов и агрохимикатов; - сброс сточных, в том числе дренажных, вод; - разведка и добыча общераспространенных полезных ископаемых	Водный кодекс Российской Федерации

		(за исключением случаев, если разведка и добыча общераспространенных полезных ископаемых осуществляются пользователями недр, осуществляющими разведку и добычу иных видов полезных ископаемых, в границах предоставленных им в соответствии с законодательством Российской Федерации о недрах горных отводов и (или) геологических отводов на основании утвержденного технического проекта в соответствии со ст. 19.1 Закона Российской Федерации от 21 февраля 1992 года № 2395-1 «О недрах»); - распашка земель; - размещение отвалов размываемых грунтов; - выпас сельскохозяйственных животных и организация для них летних лагерей, ванн.	
7	Зоны санитарной охраны источников питьевого и хозяйственно-бытового водоснабжения, а также устанавливаемые в случаях, предусмотренных Водным кодексом Российской Федерации, в отношении подземных водных объектов зоны специальной охраны	В зоне санитарной охраны источников питьевого и хозяйственно-бытового водоснабжения запрещается сброс сточных, в том числе дренажных, вод. На территории зоны санитарной охраны подземных источников водоснабжения: 1. В первом поясе не допускается: - посадка высокоствольных деревьев; - все виды строительства, не имеющие непосредственного отношения к эксплуатации, реконструкции и расширению водопроводных сооружений, в том числе прокладка трубопроводов различного назначения; - размещение жилых и хозяйственно-бытовых зданий; - проживание людей; - применение ядохимикатов и удобрений. 2. Во втором поясе запрещено: - закачка отработанных вод в подземные горизонты, подземное складирование твёрдых отходов и разработка недр земли; - размещение кладбищ, скотомогильников, полей ассенизации, полей фильтрации, навозохранилищ, силосных траншей, животноводческих и птицеводческих предприятий и других объектов, обусловливающих опасность микробного загрязнения подземных вод; - применение удобрений и ядохимикатов; - рубка леса главного пользования и реконструкции;	Водный кодекс Российской Федерации СанПиН 2.1.4.1110-02 «Зоны санитарной охраны источников водоснабжения и водопроводов питьевого назначения»

		- размещение складов горюче-смазочных материалов, ядохимикатов и минеральных удобрений, накопителей промстоков, шламохранилищ и других объектов, обусловливающих опасность химического загрязнения подземных вод. Бурение новых скважин и новое строительство, связанное с нарушением почвенного покрова, производится при обязательном согласовании с центром государственного санитарно-эпидемиологического надзора. 3. В третьем поясе запрещено: - закачка отработанных вод в подземные горизонты, подземное складирование твёрдых отходов и разработка недр земли; - размещение складов горюче-смазочных материалов, ядохимикатов и минеральных удобрений, накопителей промстоков, шламохранилищ и других объектов, обусловливающих опасность химического загрязнения подземных вод. Размещение таких объектов допускается в пределах третьего пояса зоны санитарной охраны только при использовании защищённых подземных вод, при условии выполнения специальных мероприятий по защите водоносного горизонта от загрязнения при наличии санитарно-эпидемиологического заключения центра государственного санитарно-эпидемиологического надзора, выданного с учётом заключения органов геологического контроля. Бурение новых скважин и новое строительство, связанное с нарушением почвенного покрова, производится при обязательном согласовании с центром государственного санитарно-эпидемиологического надзора. На территории зоны санитарной охраны поверхностных источников водоснабжения: 1. В первом поясе не допускается: - посадка высокоствольных деревьев; - все виды строительства, не имеющие непосредственного отношения к эксплуатации, реконструкции и расширению водопроводных сооружений, в том числе прокладка трубопроводов различного назначения; - размещение жилых и хозяйственно-бытовых зданий; - проживание людей;	

		- применение ядохимикатов и удобрений; - спуск любых сточных вод, в том числе сточных вод водного транспорта; - купание, стирка белья, водопой скота и другие виды водопользования, оказывающие влияние на качество воды. 2. Во втором поясе не допускается: - рубка леса главного пользования и реконструкции, а также закрепление за лесозаготовительными предприятиями древесины на корню и лесосечного фонда долгосрочного пользования (допускается только рубки ухода и санитарные рубки леса); - расположение стойбищ и выпас скота, а также всякое другое использование водоема и земельных участков, лесных угодий в пределах прибрежной полосы шириной не менее 500 м, которое может привести к ухудшению качества или уменьшению количества воды источника водоснабжения; - отведение сточных вод в зоне водосбора источника водоснабжения, включая его притоки, не отвечающих гигиеническим требованиям к охране поверхностных вод; - размещение кладбищ, скотомогильников, полей ассенизации, полей фильтрации, навозохранилищ, силосных траншей, животноводческих и птицеводческих предприятий и других объектов, обусловливающих опасность микробного загрязнения подземных вод; - применение удобрений и ядохимикатов; - рубка леса главного пользования и реконструкции; - сброс промышленных, сельскохозяйственных, городских и ливневых сточных вод, содержание в которых химических веществ и микроорганизмов превышает установленные санитарными правилами гигиенические нормативы качества воды (с учетом Определения Верховного Суда РФ от 25.09.2014 № АПЛ14-393); - размещение складов горюче-смазочных материалов, ядохимикатов и минеральных удобрений, накопителей промстоков, шламохранилищ и других объектов, обусловливающих опасность химического загрязнения подземных вод. Регулирование отведения территории для нового строительства жилых, промышленных и сельскохозяйственных объектов, а также	

		согласование изменений технологий действующих предприятий, связанных с повышением степени опасности загрязнения сточными водами источника водоснабжения производится при согласовании с центром государственного санитарно-эпидемиологического надзора. Все работы, в том числе добыча песка, гравия, донноуглубительные, в пределах акватории зоны санитарной охраны допускаются по согласованию с центром государственного санитарно - эпидемиологического надзора лишь при обосновании гидрологическими расчетами отсутствия ухудшения качества воды в створе водозабора. Использование химических методов борьбы с эвтрофикацией водоемов допускается при условии применения препаратов, имеющих положительное санитарно - эпидемиологическое заключение государственной санитарно - эпидемиологической службы Российской Федерации. Использование источников водоснабжения в пределах второго пояса зоны санитарной охраны для купания, туризма, водного спорта и рыбной ловли допускается в установленных местах при условии соблюдения гигиенических требований к охране поверхностных вод, а также гигиенических требований к зонам рекреации водных объектов. 3. В третьем поясе не допускается отведение сточных вод в зоне водосбора источника водоснабжения, включая его притоки, не отвечающих гигиеническим требованиям к охране поверхностных вод. Регулирование отведения территории для нового строительства жилых, промышленных и сельскохозяйственных объектов, а также согласование изменений технологий действующих предприятий, связанных с повышением степени опасности загрязнения сточными водами источника водоснабжения производится при согласовании с центром государственного санитарно-эпидемиологического надзора. Все работы, в том числе добыча песка, гравия, донноуглубительные, в пределах акватории зоны санитарной охраны допускаются по согласованию с центром государственного санитарно - эпидемиологического надзора лишь при обосновании	

		гидрологическими расчетами отсутствия ухудшения качества воды в створе водозабора. Использование химических методов борьбы с эвтрофикацией водоемов допускается при условии применения препаратов, имеющих положительное санитарно - эпидемиологическое заключение государственной санитарно - эпидемиологической службы Российской Федерации.	
8	Зоны затопления и подтопления	В зонах затопления и подтопления запрещается: - размещение новых населенных пунктов и строительство объектов капитального строительства без обеспечения инженерной защиты таких населенных пунктов и объектов от затопления, подтопления; - использование сточных вод в целях регулирования плодородия почв; - размещение кладбищ, скотомогильников, объектов размещения отходов производства и потребления, химических, взрывчатых, токсичных, отравляющих и ядовитых веществ, пунктов хранения и захоронения радиоактивных отходов; - осуществление авиационных мер по борьбе с вредными организмами.	Водный кодекс Российской Федерации
9	Санитарно-защитная зона	В границах санитарно-защитной зоны не допускается использования земельных участков в целях: - размещения жилой застройки, объектов образовательного и медицинского назначения, спортивных сооружений открытого типа, организаций отдыха детей и их оздоровления, зон рекреационного назначения и для ведения садоводства; - размещения объектов для производства и хранения лекарственных средств, объектов пищевых отраслей промышленности, оптовых складов продовольственного сырья и пищевой продукции, комплексов водопроводных сооружений для подготовки и хранения питьевой воды, использования земельных участков в целях производства, хранения и переработки сельскохозяйственной продукции, предназначенной для дальнейшего использования в качестве пищевой продукции, если химическое, физическое и (или) биологическое воздействие объекта, в отношении которого установлена санитарно-защитная зона, приведет к нарушению качества и безопасности таких средств, сырья, воды и продукции в соответствии с установленными требованиями.	Постановление Правительства Российской Федерации от 03.03.2018 № 222 «Об утверждении Правил установления санитарно-защитных зон и использования земельных участков, расположенных в границах санитарно-защитных зон»

10	Зона минимальных расстояний до магистральных или промышленных трубопроводов (газопроводов, нефтепроводов и нефтепродуктопроводов, аммиакопроводов)	Перечень ограничений использования земельных участков в границах зоны минимальных расстояний до магистральных или промышленных трубопроводов определяется Правительством РФ в положении о данном виде зоны с особыми условиями использования территории.	

Приложение №1
к правилам землепользования и застройки
Тимирязевского сельского поселения
Новоусманского муниципального района
Воронежской области

СВЕДЕНИЯ О ГРАНИЦАХ ТЕРРИТОРИАЛЬНЫХ ЗОН, СОДЕРЖАЩИЕ ГРАФИЧЕСКОЕ ОПИСАНИЕ МЕСТОПОЛОЖЕНИЯ ГРАНИЦ ТЕРРИТОРИАЛЬНЫХ ЗОН, ПЕРЕЧЕНЬ КООРДИНАТ ХАРАКТЕРНЫХ ТОЧЕК ГРАНИЦ ТЕРРИТОРИАЛЬНЫХ ЗОН ПОСЁЛКА ТИМИРЯЗЕВО

ОПИСАНИЕ МЕСТОПОЛОЖЕНИЯ ГРАНИЦ

Зона застройки индивидуальными жилыми домами – Ж1

(наименование объекта, местоположение границ которого описано
(далее - объект)

Раздел 1

Сведения об объекте		
№ п/п	Характеристики объекта	Описание характеристик
1	2	3
1	Местоположение объекта	Воронежская область, Новоусманский муниципальный район, Тимирязевское сельское поселение, посёлок Тимирязево
2	Площадь объекта ± величина погрешности определения площади (Р ± Дельта Р)	2009362+/-24807 м²
3	Иные характеристики объекта	-

Раздел 2

Сведения о местоположении границ объекта					
1. Система координат: МСК - 36, зона 1					
2. Сведения о характерных точках границ объекта					
Обозначение характерных точек границ	Координаты, м		Метод определения координат характерной точки	Средняя квадратическая погрешность положения характерной точки (Mt), м	Описание обозначения точки на местности (при наличии)
	X	Y			
1	2	3	4	5	6
1	504267.06	1329225.31	Аналитический	0.30	-
2	504367.52	1329462.26	Аналитический	0.30	-
3	504450.26	1329547.18	Аналитический	0.30	-
4	504537.89	1329776.73	Аналитический	0.30	-
5	504468.61	1329894.69	Аналитический	0.30	-
6	504467.38	1329897.01	Аналитический	0.30	-
7	504063.42	1330044.80	Картометрический	5.00	-
8	504083.56	1330137.77	Картометрический	5.00	-
9	504259.42	1330106.78	Картометрический	5.00	-
10	504269.30	1330160.82	Картометрический	5.00	-
11	504366.98	1330145.98	Картометрический	5.00	-
12	504361.50	1330188.48	Аналитический	0.30	-
13	504380.86	1330284.62	Аналитический	0.30	-
14	504443.63	1330392.73	Аналитический	0.30	-
15	504454.80	1330414.97	Аналитический	0.30	-
16	504248.29	1330539.21	Картометрический	5.00	-
17	504200.74	1330564.84	Картометрический	5.00	-
18	504168.20	1330515.65	Картометрический	5.00	-
19	504072.33	1330562.32	Картометрический	5.00	-
20	504000.96	1330582.80	Аналитический	0.10	-
21	503988.89	1330585.06	Аналитический	0.10	-
22	503974.41	1330587.83	Аналитический	0.10	-
23	503910.28	1330603.14	Аналитический	0.10	-
24	503899.47	1330547.77	Аналитический	0.10	-
25	503865.90	1330375.89	Аналитический	0.10	-
26	503790.32	1330108.72	Картометрический	5.00	-
27	503761.85	1330013.23	Картометрический	5.00	-
28	503722.73	1329943.89	Картометрический	1.00	-
29	503676.63	1329947.57	Картометрический	1.00	-
30	503644.67	1329880.17	Картометрический	1.00	-
31	503599.35	1329848.41	Картометрический	1.00	-
32	503531.56	1329874.75	Картометрический	1.00	-
33	503507.65	1329810.74	Картометрический	1.00	-
34	503501.88	1329733.96	Картометрический	1.00	-
35	503537.66	1329645.98	Картометрический	1.00	-

1	2	3	4	5	6
36	503587.89	1329546.72	Картометрический	1.00	-
37	503586.70	1329529.94	Картометрический	1.00	-
38	503611.99	1329519.08	Картометрический	1.00	-
39	503626.36	1329514.15	Картометрический	1.00	-
40	503627.65	1329509.80	Картометрический	1.00	-
41	503623.84	1329493.37	Картометрический	1.00	-
42	503626.57	1329473.29	Картометрический	1.00	-
43	503660.02	1329464.39	Картометрический	1.00	-
44	503670.85	1329458.50	Картометрический	1.00	-
45	503691.03	1329454.54	Картометрический	1.00	-
46	503691.15	1329458.49	Аналитический	0.30	-
47	504052.37	1329312.73	Аналитический	0.30	-
48	504175.64	1329231.94	Аналитический	0.30	-
1	504267.06	1329225.31	Аналитический	0.30	-
49	504514.84	1330498.07	Картометрический	5.00	-
50	504529.10	1330546.63	Картометрический	5.00	-
51	504529.04	1330555.26	Картометрический	5.00	-
52	504523.36	1330580.14	Картометрический	5.00	-
53	504520.09	1330595.35	Картометрический	5.00	-
54	504518.10	1330601.46	Картометрический	5.00	-
55	504493.49	1330667.61	Картометрический	5.00	-
56	504489.29	1330680.55	Картометрический	5.00	-
57	504482.72	1330699.37	Картометрический	5.00	-
58	504472.08	1330722.89	Картометрический	5.00	-
59	504469.20	1330722.55	Картометрический	5.00	-
60	504448.46	1330686.67	Картометрический	5.00	-
61	504420.30	1330704.41	Картометрический	5.00	-
62	504357.44	1330748.21	Картометрический	5.00	-
63	504373.80	1330772.06	Картометрический	5.00	-
64	504386.54	1330790.69	Картометрический	5.00	-
65	504414.56	1330799.39	Картометрический	5.00	-
66	504437.84	1330829.83	Картометрический	5.00	-
67	504368.50	1330871.32	Картометрический	5.00	-
68	504345.41	1330890.56	Картометрический	5.00	-
69	504333.16	1330890.04	Картометрический	5.00	-
70	504319.77	1330885.72	Картометрический	5.00	-
71	504275.11	1330900.39	Картометрический	5.00	-
72	504256.56	1330907.74	Картометрический	5.00	-
73	504262.66	1330957.87	Картометрический	5.00	-
74	504288.28	1331013.20	Картометрический	1.00	-
75	504349.43	1331168.67	Картометрический	1.00	-
76	504360.83	1331183.49	Картометрический	1.00	-
77	504416.95	1331256.39	Картометрический	1.00	-
78	504462.52	1331358.56	Картометрический	1.00	-
79	504529.44	1331508.61	Картометрический	1.00	-
80	504599.01	1331664.60	Картометрический	1.00	-
81	504604.82	1331677.90	Картометрический	1.00	-

1	2	3	4	5	6
82	504491.12	1331718.42	Картометрический	1.00	-
83	504360.71	1331764.66	Картометрический	1.00	-
84	504489.68	1332112.24	Картометрический	1.00	-
85	504326.18	1332320.03	Картометрический	1.00	-
86	504137.31	1332559.30	Картометрический	1.00	-
87	504128.87	1332552.56	Картометрический	1.00	-
88	504122.92	1332556.13	Картометрический	1.00	-
89	504117.20	1332555.61	Картометрический	1.00	-
90	504107.28	1332548.92	Картометрический	1.00	-
91	504085.33	1332528.39	Картометрический	1.00	-
92	504067.36	1332504.54	Картометрический	1.00	-
93	504052.93	1332477.96	Картометрический	1.00	-
94	504042.96	1332458.47	Картометрический	1.00	-
95	504014.79	1332401.50	Картометрический	1.00	-
96	503944.67	1332255.67	Картометрический	1.00	-
97	503899.34	1332161.49	Картометрический	1.00	-
98	503855.57	1332071.86	Картометрический	1.00	-
99	503786.78	1331929.86	Картометрический	5.00	-
100	503763.63	1331886.31	Картометрический	5.00	-
101	503678.15	1331710.23	Картометрический	5.00	-
102	503587.40	1331517.86	Картометрический	5.00	-
103	503580.07	1331499.68	Картометрический	5.00	-
104	503575.47	1331479.78	Картометрический	5.00	-
105	503574.79	1331467.43	Картометрический	5.00	-
106	503576.62	1331459.80	Картометрический	5.00	-
107	503581.65	1331453.25	Картометрический	5.00	-
108	503594.59	1331446.61	Картометрический	5.00	-
109	503631.42	1331432.51	Картометрический	5.00	-
110	503650.74	1331425.79	Картометрический	5.00	-
111	503664.38	1331417.58	Картометрический	5.00	-
112	503672.58	1331410.69	Аналитический	0.20	-
113	503679.16	1331402.56	Аналитический	0.50	-
114	503682.45	1331391.28	Аналитический	0.50	-
115	503683.77	1331380.75	Аналитический	0.50	-
116	503682.70	1331365.68	Аналитический	0.50	-
117	503670.52	1331298.39	Аналитический	0.50	-
118	503665.63	1331255.66	Аналитический	0.50	-
119	503645.32	1331161.75	Аналитический	0.50	-
120	503639.74	1331122.29	Аналитический	0.50	-
121	503638.21	1331108.41	Аналитический	0.50	-
122	503639.11	1331099.57	Аналитический	0.50	-
123	503641.95	1331093.58	Аналитический	0.50	-
124	503647.97	1331089.15	Картометрический	5.00	-
125	503656.52	1331085.55	Картометрический	5.00	-
126	503716.99	1331064.37	Картометрический	5.00	-
127	503855.79	1331021.74	Картометрический	5.00	-
128	503939.65	1331325.05	Картометрический	5.00	-
129	504191.63	1331254.16	Картометрический	1.00	-

1	2	3	4	5	6
130	504105.64	1331122.46	Картометрический	1.00	-
131	504037.08	1330964.22	Картометрический	5.00	-
132	504071.21	1330952.07	Картометрический	5.00	-
133	504094.42	1330945.72	Картометрический	5.00	-
134	504120.95	1330933.45	Картометрический	5.00	-
135	504127.82	1330929.27	Картометрический	5.00	-
136	504138.57	1330941.56	Картометрический	5.00	-
137	504231.92	1330890.04	Картометрический	5.00	-
138	504205.58	1330828.06	Картометрический	5.00	-
139	504250.13	1330797.07	Картометрический	5.00	-
140	504211.39	1330716.50	Картометрический	5.00	-
141	504341.35	1330643.28	Картометрический	5.00	-
142	504288.86	1330531.72	Картометрический	5.00	-
143	504356.74	1330492.82	Картометрический	5.00	-
144	504463.88	1330433.05	Картометрический	5.00	-
145	504482.97	1330471.06	Картометрический	5.00	-
49	504514.84	1330498.07	Картометрический	5.00	-
146	503669.06	1331715.07	Картометрический	5.00	-
147	503755.72	1331894.96	Картометрический	5.00	-
148	503776.58	1331935.97	Картометрический	5.00	-
149	503845.74	1332078.67	Картометрический	1.00	-
150	503886.98	1332167.17	Картометрический	1.00	-
151	503931.41	1332258.99	Картометрический	1.00	-
152	504032.04	1332462.56	Картометрический	1.00	-
153	504051.08	1332497.42	Картометрический	1.00	-
154	504068.18	1332526.52	Картометрический	1.00	-
155	504104.68	1332566.12	Картометрический	1.00	-
156	504108.48	1332571.23	Картометрический	1.00	-
157	504107.56	1332575.58	Картометрический	1.00	-
158	504102.14	1332582.46	Картометрический	1.00	-
159	504020.48	1332627.72	Аналитический	0.10	-
160	504009.39	1332627.95	Аналитический	0.30	-
161	503815.04	1332209.80	Картометрический	1.00	-
162	503667.12	1331891.55	Аналитический	0.30	-
163	503558.64	1331948.80	Картометрический	5.00	-
164	503520.84	1331969.75	Картометрический	5.00	-
165	503502.35	1331926.91	Картометрический	5.00	-
166	503462.01	1331947.90	Картометрический	5.00	-
167	503446.54	1331907.89	Аналитический	0.30	-
168	503300.12	1331529.20	Картометрический	5.00	-
169	503551.90	1331448.23	Картометрический	5.00	-
170	503563.85	1331481.36	Картометрический	5.00	-
171	503567.05	1331493.03	Картометрический	5.00	-
172	503571.63	1331507.52	Картометрический	5.00	-
173	503577.88	1331521.70	Картометрический	5.00	-
146	503669.06	1331715.07	Картометрический	5.00	-

3. Сведения о характерных точках части (частей) границы объекта					
Обозначение характерных точек части границы	Координаты, м		Метод определения координат характерной точки	Средняя квадратическая погрешность положения характерной точки (Mt), м	Описание обозначения точки на местности (при наличии)
	X	Y			
1	2	3	4	5	6
Часть №					
-	-	-	-	-	-

Раздел 3

Сведения о местоположении измененных (уточненных) границ объекта							
1. Система координат: -							
2. Сведения о характерных точках границ объекта							
Обозначение характерных точек границ	Существующие координаты, м		Измененные (уточненные) координаты, м		Метод определения координат характерной точки	Средняя квадратическая погрешность положения характерной точки (Mt), м	Описание обозначения точки на местности (при наличии)
	X	Y	X	Y			
1	2	3	4	5	6	7	8
-	-	-	-	-	-	-	-
3.Сведения о характерных точках части (частей) границы объекта							
Часть №							
-	-	-	-	-	-	-	-

Раздел 4

План границ объекта

Используемые условные знаки и обозначения:

границы территориальной зоны

•1 характерная точка границ территориальной зоны

Масштаб 1:10000

Заместитель руководителя БУВО «Нормативно-проектный центр»

Подпись _____ Л.Н. Ромашов Дата « 12 » мая 2020 г.

Место для оттиска печати (при наличии) лица, составившего описание местоположения границ объекта

ОПИСАНИЕ МЕСТОПОЛОЖЕНИЯ ГРАНИЦ

Общественно-деловая зона – ОД

(наименование объекта, местоположение границ которого описано
(далее - объект)

Раздел 1

Сведения об объекте		
№ п/п	Характеристики объекта	Описание характеристик
1	2	3
1	Местоположение объекта	Воронежская область, Новоусманский муниципальный район, Тимирязевское сельское поселение, посёлок Тимирязево
2	Площадь объекта ± величина погрешности определения площади (Р ± Дельта Р)	52382+/-801 м²
3	Иные характеристики объекта	-

Раздел 2

Сведения о местоположении границ объекта					
1. Система координат: МСК - 36, зона 1					
2. Сведения о характерных точках границ объекта					
Обозначение характерных точек границ	Координаты, м		Метод определения координат характерной точки	Средняя квадратическая погрешность положения характерной точки (Mt), м	Описание обозначения точки на местности (при наличии)
	X	Y			
1	2	3	4	5	6
1	504288.86	1330531.72	Картометрический	1.00	-
2	504341.35	1330643.28	Картометрический	1.00	-
3	504211.39	1330716.50	Картометрический	1.00	-
4	504250.13	1330797.07	Картометрический	1.00	-
5	504205.58	1330828.06	Картометрический	1.00	-
6	504231.92	1330890.04	Картометрический	1.00	-
7	504138.57	1330941.56	Картометрический	1.00	-
8	504127.82	1330929.27	Картометрический	1.00	-
9	504121.54	1330913.90	Картометрический	1.00	-
10	504123.26	1330894.93	Картометрический	1.00	-
11	504123.77	1330858.07	Картометрический	1.00	-
12	504124.99	1330824.62	Картометрический	1.00	-
13	504127.03	1330794.60	Картометрический	1.00	-
14	504131.25	1330764.94	Картометрический	1.00	-
15	504143.20	1330750.71	Картометрический	1.00	-
16	504140.46	1330743.31	Картометрический	1.00	-
17	504134.04	1330729.54	Картометрический	1.00	-
18	504129.78	1330648.53	Картометрический	1.00	-
19	504130.39	1330624.70	Картометрический	1.00	-
20	504136.45	1330614.78	Картометрический	1.00	-
21	504153.06	1330604.46	Картометрический	1.00	-
22	504226.79	1330566.83	Картометрический	1.00	-
1	504288.86	1330531.72	Картометрический	1.00	-
23	504448.46	1330686.67	Картометрический	1.00	-
24	504469.20	1330722.55	Картометрический	1.00	-
25	504453.36	1330777.83	Картометрический	1.00	-
26	504437.84	1330829.83	Картометрический	1.00	-
27	504414.56	1330799.39	Картометрический	1.00	-
28	504386.54	1330790.69	Картометрический	1.00	-
29	504373.80	1330772.06	Картометрический	1.00	-
30	504357.44	1330748.21	Картометрический	1.00	-
31	504420.30	1330704.41	Картометрический	1.00	-
23	504448.46	1330686.67	Картометрический	1.00	-

3. Сведения о характерных точках части (частей) границы объекта					
Обозначение характерных точек части границы	Координаты, м		Метод определения координат характерной точки	Средняя квадратическая погрешность положения характерной точки (Mt), м	Описание обозначения точки на местности (при наличии)
	X	Y			
1	2	3	4	5	6
Часть №					
-	-	-	-	-	-

Раздел 3

Сведения о местоположении измененных (уточненных) границ объекта							
1. Система координат: -							
2. Сведения о характерных точках границ объекта							
Обозначение характерных точек границ	Существующие координаты, м		Измененные (уточненные) координаты, м		Метод определения координат характерной точки	Средняя квадратическая погрешность положения характерной точки (Mt), м	Описание обозначения точки на местности (при наличии)
	X	Y	X	Y			
1	2	3	4	5	6	7	8
-	-	-	-	-	-	-	-
3.Сведения о характерных точках части (частей) границы объекта							
Часть №							
-	-	-	-	-	-	-	-

Раздел 4

План границ объекта

Масштаб 1:5000

Используемые условные знаки и обозначения:

границы территориальной зоны

• 1 характерная точка границ территориальной зоны

Заместитель руководителя БУВО «Нормативно-проектный центр»

Подпись _____ А.В. Ромашов Дата « 12 » мая 2020 г.

Место для оттиска печати (при наличии) лица, составившего описание местоположения границ объекта

ОПИСАНИЕ МЕСТОПОЛОЖЕНИЯ ГРАНИЦ

Зона улиц, дорог, инженерной и транспортной инфраструктуры – ИТ1

(наименование объекта, местоположение границ которого описано
(далее - объект)

Раздел 1

Сведения об объекте		
№ п/п	Характеристики объекта	Описание характеристик
1	2	3
1	Местоположение объекта	Воронежская область, Новоусманский муниципальный район, Тимирязевское сельское поселение, посёлок Тимирязево
2	Площадь объекта ± величина погрешности определения площади (Р ± Дельта Р)	34413+/-3246 м²
3	Иные характеристики объекта	-

Раздел 2

Сведения о местоположении границ объекта					
1. Система координат: МСК - 36, зона 1					
2. Сведения о характерных точках границ объекта					
Обозначение характерных точек границ	Координаты, м		Метод определения координат характерной точки	Средняя квадратическая погрешность положения характерной точки (Mt), м	Описание обозначения точки на местности (при наличии)
	X	Y			
1	2	3	4	5	6
1	503646.29	1331077.20	Картометрический	5.00	-
2	503658.54	1331073.42	Картометрический	5.00	-
3	503709.02	1331056.74	Картометрический	5.00	-
4	503849.35	1331009.80	Картометрический	5.00	-
5	503953.06	1330977.74	Картометрический	5.00	-
6	504017.20	1330958.10	Картометрический	5.00	-
7	504068.52	1330942.87	Картометрический	5.00	-
8	504089.12	1330934.26	Картометрический	5.00	-
9	504100.18	1330927.25	Картометрический	5.00	-
10	504107.06	1330917.13	Картометрический	5.00	-
11	504110.02	1330905.00	Картометрический	5.00	-
12	504112.72	1330863.33	Картометрический	5.00	-
13	504116.22	1330825.97	Картометрический	5.00	-
14	504118.34	1330797.80	Картометрический	5.00	-
15	504107.01	1330781.54	Картометрический	5.00	-
16	504104.01	1330775.55	Картометрический	5.00	-
17	504088.87	1330738.88	Картометрический	5.00	-
18	504088.10	1330733.57	Картометрический	5.00	-
19	504098.02	1330711.37	Картометрический	5.00	-
20	504108.20	1330685.81	Картометрический	5.00	-
21	504116.53	1330665.41	Картометрический	5.00	-
22	504115.39	1330647.84	Картометрический	5.00	-
23	504115.39	1330633.55	Картометрический	5.00	-
24	504115.27	1330621.25	Картометрический	5.00	-
25	504120.91	1330610.05	Картометрический	5.00	-
26	504141.19	1330597.76	Картометрический	5.00	-
27	504200.74	1330564.84	Картометрический	5.00	-
28	504248.29	1330539.21	Картометрический	5.00	-
29	504454.80	1330414.97	Картометрический	5.00	-
30	504463.88	1330433.05	Картометрический	5.00	-
31	504356.74	1330492.82	Картометрический	5.00	-
32	504226.79	1330566.83	Картометрический	5.00	-
33	504153.06	1330604.46	Картометрический	5.00	-
34	504136.45	1330614.78	Картометрический	5.00	-
35	504130.39	1330624.70	Картометрический	5.00	-

1	2	3	4	5	6
36	504129.78	1330648.53	Картометрический	5.00	-
37	504134.04	1330729.54	Картометрический	5.00	-
38	504140.46	1330743.31	Картометрический	5.00	-
39	504143.20	1330750.71	Картометрический	5.00	-
40	504131.25	1330764.94	Картометрический	5.00	-
41	504127.03	1330794.60	Картометрический	5.00	-
42	504124.99	1330824.62	Картометрический	5.00	-
43	504123.77	1330858.07	Картометрический	5.00	-
44	504123.26	1330894.93	Картометрический	5.00	-
45	504121.54	1330913.90	Картометрический	5.00	-
46	504127.82	1330929.27	Картометрический	5.00	-
47	504120.95	1330933.45	Картометрический	5.00	-
48	504094.42	1330945.72	Картометрический	5.00	-
49	504071.21	1330952.07	Картометрический	5.00	-
50	504037.08	1330964.22	Картометрический	5.00	-
51	503924.02	1331001.21	Картометрический	5.00	-
52	503855.79	1331021.74	Картометрический	5.00	-
53	503716.99	1331064.37	Картометрический	5.00	-
54	503656.52	1331085.55	Картометрический	5.00	-
55	503647.97	1331089.15	Картометрический	5.00	-
1	503646.29	1331077.20	Картометрический	5.00	-
56	503672.58	1331410.69	Картометрический	5.00	-
57	503664.38	1331417.58	Картометрический	5.00	-
58	503650.74	1331425.79	Картометрический	5.00	-
59	503631.42	1331432.51	Картометрический	5.00	-
60	503594.59	1331446.61	Картометрический	5.00	-
61	503581.65	1331453.25	Картометрический	5.00	-
62	503576.62	1331459.80	Картометрический	5.00	-
63	503574.79	1331467.43	Картометрический	5.00	-
64	503575.47	1331479.78	Картометрический	5.00	-
65	503580.07	1331499.68	Картометрический	5.00	-
66	503587.40	1331517.86	Картометрический	5.00	-
67	503678.15	1331710.23	Картометрический	5.00	-
68	503763.63	1331886.31	Картометрический	5.00	-
69	503786.78	1331929.86	Картометрический	5.00	-
70	503855.57	1332071.86	Картометрический	5.00	-
71	503899.34	1332161.49	Картометрический	1.00	-
72	503944.67	1332255.67	Картометрический	1.00	-
73	504014.79	1332401.50	Картометрический	1.00	-
74	504042.96	1332458.47	Картометрический	1.00	-
75	504052.93	1332477.96	Картометрический	1.00	-
76	504067.36	1332504.54	Картометрический	1.00	-
77	504085.33	1332528.39	Картометрический	1.00	-
78	504107.28	1332548.92	Картометрический	1.00	-
79	504117.20	1332555.61	Картометрический	1.00	-
80	504122.92	1332556.13	Картометрический	1.00	-
81	504128.87	1332552.56	Картометрический	1.00	-

1	2	3	4	5	6
82	504137.31	1332559.30	Картометрический	1.00	-
83	504107.31	1332587.01	Картометрический	1.00	-
84	504102.14	1332582.46	Картометрический	1.00	-
85	504107.56	1332575.58	Картометрический	1.00	-
86	504108.48	1332571.23	Картометрический	1.00	-
87	504104.68	1332566.12	Картометрический	1.00	-
88	504068.18	1332526.52	Картометрический	1.00	-
89	504051.08	1332497.42	Картометрический	1.00	-
90	504032.04	1332462.56	Картометрический	1.00	-
91	503931.41	1332258.99	Картометрический	1.00	-
92	503886.98	1332167.17	Картометрический	1.00	-
93	503845.74	1332078.67	Картометрический	1.00	-
94	503776.58	1331935.97	Картометрический	5.00	-
95	503755.72	1331894.96	Картометрический	5.00	-
96	503669.06	1331715.07	Картометрический	5.00	-
97	503577.88	1331521.70	Картометрический	5.00	-
98	503571.63	1331507.52	Картометрический	5.00	-
99	503567.05	1331493.03	Картометрический	5.00	-
100	503563.85	1331481.36	Картометрический	5.00	-
101	503551.90	1331448.23	Картометрический	5.00	-
102	503593.12	1331435.32	Картометрический	5.00	-
103	503634.61	1331420.95	Картометрический	5.00	-
104	503648.54	1331415.23	Картометрический	5.00	-
56	503672.58	1331410.69	Картометрический	5.00	-

3. Сведения о характерных точках части (частей) границы объекта

Обозначение характерных точек части границы	Координаты, м		Метод определения координат характерной точки	Средняя квадратическая погрешность положения характерной точки (Mt), м	Описание обозначения точки на местности (при наличии)
	X	Y			
1	2	3	4	5	6
Часть №					
-	-	-	-	-	-

Раздел 3

Сведения о местоположении измененных (уточненных) границ объекта							
1. Система координат: -							
2. Сведения о характерных точках границ объекта							
Обозначение характерных точек границ	Существующие координаты, м		Измененные (уточненные) координаты, м		Метод определения координат характерной точки	Средняя квадратическая погрешность положения характерной точки (Mt), м	Описание обозначения точки на местности (при наличии)
	X	Y	X	Y			
1	2	3	4	5	6	7	8
-	-	-	-	-	-	-	-
3.Сведения о характерных точках части (частей) границы объекта							
Часть №							
-	-	-	-	-	-	-	-

Раздел 4

План границ объекта

Используемые условные знаки и обозначения:

границы территориальной зоны

характерная точка границ территориальной зоны

Масштаб 1:5000

Заместитель руководителя БУВО «Нормативно-проектный центр»

Подпись _____ А.Н. Ромашов Дата « 12 » мая 2020 г.

Место для оттиска печати (при наличии) лица, составившего описание местоположения границ объекта

ОПИСАНИЕ МЕСТОПОЛОЖЕНИЯ ГРАНИЦ

Зона сельскохозяйственного использования в границах населенных пунктов – СХ1

(наименование объекта, местоположение границ которого описано
(далее - объект)

Раздел 1

Сведения об объекте		
№ п/п	Характеристики объекта	Описание характеристик
1	2	3
1	Местоположение объекта	Воронежская область, Новоусманский муниципальный район, Тимирязевское сельское поселение, посёлок Тимирязево
2	Площадь объекта ± величина погрешности определения площади (Р ± Дельта Р)	311820+/-1954 м²
3	Иные характеристики объекта	-

Раздел 2

Сведения о местоположении границ объекта					
1. Система координат: МСК - 36, зона 1					
2. Сведения о характерных точках границ объекта					
Обозначение характерных точек границ	Координаты, м		Метод определения координат характерной точки	Средняя квадратическая погрешность положения характерной точки (Mt), м	Описание обозначения точки на местности (при наличии)
	X	Y			
1	2	3	4	5	6
1	503790.32	1330108.72	Картометрический	1.00	-
2	503865.90	1330375.89	Картометрический	1.00	-
3	503899.47	1330547.77	Картометрический	1.00	-
4	503910.28	1330603.14	Картометрический	1.00	-
5	503956.97	1330687.51	Картометрический	1.00	-
6	504017.20	1330958.10	Картометрический	1.00	-
7	503953.06	1330977.74	Картометрический	1.00	-
8	503849.35	1331009.80	Картометрический	1.00	-
9	503709.02	1331056.74	Картометрический	1.00	-
10	503658.54	1331073.42	Картометрический	1.00	-
11	503646.29	1331077.20	Картометрический	1.00	-
12	503638.56	1331075.04	Картометрический	1.00	-
13	503635.03	1331071.30	Картометрический	1.00	-
14	503632.83	1331066.78	Картометрический	1.00	-
15	503598.84	1330855.47	Картометрический	1.00	-
16	503557.45	1330618.49	Картометрический	1.00	-
17	503517.44	1330363.24	Картометрический	1.00	-
18	503505.36	1330291.49	Картометрический	1.00	-
19	503495.62	1330266.07	Картометрический	1.00	-
20	503481.28	1330234.72	Картометрический	1.00	-
1	503790.32	1330108.72	Картометрический	1.00	-
3. Сведения о характерных точках части (частей) границы объекта					
Обозначение характерных точек части границы	Координаты, м		Метод определения координат характерной точки	Средняя квадратическая погрешность положения характерной точки (Mt), м	Описание обозначения точки на местности (при наличии)
	X	Y			
1	2	3	4	5	6
Часть №					
-	-	-	-	-	-

Раздел 3

Сведения о местоположении измененных (уточненных) границ объекта							
1. Система координат: -							
2. Сведения о характерных точках границ объекта							
Обозначение характерных точек границ	Существующие координаты, м		Измененные (уточненные) координаты, м		Метод определения координат характерной точки	Средняя квадратическая погрешность положения характерной точки (Mt), м	Описание обозначения точки на местности (при наличии)
	X	Y	X	Y			
1	2	3	4	5	6	7	8
-	-	-	-	-	-	-	-
3.Сведения о характерных точках части (частей) границы объекта							
Часть №							
-	-	-	-	-	-	-	-

План границ объекта

Используемые условные знаки и обозначения:

границы территориальной зоны

• 1 характерная точка границ территориальной зоны

Масштаб 1:5000

Заместитель руководителя БУВО «Нормативно-проектный центр»

Подпись _____ А.В. Ромашов Дата « 12 » мая 2020 г.

Место для оттиска печати (при наличии) лица, составившего описание местоположения границ объекта

ОПИСАНИЕ МЕСТОПОЛОЖЕНИЯ ГРАНИЦ

Зона сельскохозяйственного производства – СХ2

(наименование объекта, местоположение границ которого описано
(далее - объект)

Раздел 1

Сведения об объекте		
№ п/п	Характеристики объекта	Описание характеристик
1	2	3
1	Местоположение объекта	Воронежская область, Новоусманский муниципальный район, Тимирязевское сельское поселение, посёлок Тимирязево
2	Площадь объекта ± величина погрешности определения площади (Р ± Дельта Р)	345100+/-10280 м²
3	Иные характеристики объекта	-

Раздел 2

Сведения о местоположении границ объекта					
1. Система координат: МСК - 36, зона 1					
2. Сведения о характерных точках границ объекта					
Обозначение характерных точек границ	Координаты, м		Метод определения координат характерной точки	Средняя квадратическая погрешность положения характерной точки (Mt), м	Описание обозначения точки на местности (при наличии)
	X	Y			
1	2	3	4	5	6
1	504037.08	1330964.22	Картометрический	5.00	-
2	504105.64	1331122.46	Картометрический	5.00	-
3	504191.63	1331254.16	Картометрический	5.00	-
4	503939.65	1331325.05	Картометрический	5.00	-
5	503855.79	1331021.74	Картометрический	5.00	-
6	503924.02	1331001.21	Картометрический	5.00	-
1	504037.08	1330964.22	Картометрический	5.00	-
7	504168.20	1330515.65	Картометрический	5.00	-
8	504200.74	1330564.84	Картометрический	5.00	-
9	504141.19	1330597.76	Картометрический	5.00	-
10	504120.91	1330610.05	Картометрический	5.00	-
11	504115.27	1330621.25	Картометрический	5.00	-
12	504115.39	1330633.55	Картометрический	5.00	-
13	504115.39	1330647.84	Картометрический	5.00	-
14	504116.53	1330665.41	Картометрический	5.00	-
15	504108.20	1330685.81	Картометрический	5.00	-
16	504098.02	1330711.37	Картометрический	5.00	-
17	504088.10	1330733.57	Картометрический	5.00	-
18	504088.87	1330738.88	Картометрический	5.00	-
19	504104.01	1330775.55	Картометрический	5.00	-
20	504107.01	1330781.54	Картометрический	5.00	-
21	504118.34	1330797.80	Картометрический	5.00	-
22	504116.22	1330825.97	Картометрический	5.00	-
23	504112.72	1330863.33	Картометрический	5.00	-
24	504110.02	1330905.00	Картометрический	5.00	-
25	504107.06	1330917.13	Картометрический	5.00	-
26	504100.18	1330927.25	Картометрический	5.00	-
27	504089.12	1330934.26	Картометрический	5.00	-
28	504068.52	1330942.87	Картометрический	5.00	-
29	504017.20	1330958.10	Картометрический	5.00	-
30	503956.97	1330687.51	Картометрический	5.00	-
31	503910.28	1330603.14	Аналитический	0.10	-
32	503974.41	1330587.83	Аналитический	0.10	-
33	503988.89	1330585.06	Аналитический	0.10	-

1	2	3	4	5	6
34	504000.96	1330582.80	Картометрический	5.00	-
35	504072.33	1330562.32	Картометрический	5.00	-
7	504168.20	1330515.65	Картометрический	5.00	-
36	504467.38	1329897.01	Картометрический	5.00	-
37	504377.32	1330066.34	Картометрический	5.00	-
38	504366.98	1330145.98	Картометрический	5.00	-
39	504269.30	1330160.82	Картометрический	5.00	-
40	504259.42	1330106.78	Картометрический	5.00	-
41	504083.56	1330137.77	Картометрический	5.00	-
42	504063.42	1330044.80	Картометрический	5.00	-
36	504467.38	1329897.01	Картометрический	5.00	-
43	503790.32	1330108.72	Картометрический	5.00	-
44	503481.28	1330234.72	Аналитический	0.50	-
45	503463.95	1330239.98	Аналитический	0.50	-
46	503454.62	1330244.52	Аналитический	0.50	-
47	503340.60	1330279.79	Картометрический	5.00	-
48	503334.51	1330271.40	Аналитический	2.50	-
49	503212.08	1329895.80	Аналитический	2.50	-
50	503507.65	1329810.74	Аналитический	2.50	-
51	503531.56	1329874.75	Картометрический	5.00	-
52	503599.35	1329848.41	Картометрический	5.00	-
53	503644.67	1329880.17	Картометрический	5.00	-
54	503676.63	1329947.57	Картометрический	5.00	-
55	503722.73	1329943.89	Картометрический	5.00	-
56	503761.85	1330013.23	Картометрический	5.00	-
43	503790.32	1330108.72	Картометрический	5.00	-

3. Сведения о характерных точках части (частей) границы объекта

Обозначение характерных точек части границы	Координаты, м		Метод определения координат характерной точки	Средняя квадратическая погрешность положения характерной точки (Mt), м	Описание обозначения точки на местности (при наличии)
	X	Y			
1	2	3	4	5	6
Часть №					
-	-	-	-	-	-

Раздел 3

Сведения о местоположении измененных (уточненных) границ объекта							
1. Система координат: -							
2. Сведения о характерных точках границ объекта							
Обозначение характерных точек границ	Существующие координаты, м		Измененные (уточненные) координаты, м		Метод определения координат характерной точки	Средняя квадратическая погрешность положения характерной точки (Mt), м	Описание обозначения точки на местности (при наличии)
	X	Y	X	Y			
1	2	3	4	5	6	7	8
-	-	-	-	-	-	-	-
3.Сведения о характерных точках части (частей) границы объекта							
Часть №							
-	-	-	-	-	-	-	-

Раздел 4

План границ объекта

Используемые условные знаки и обозначения:

границы территориальной зоны

•1 характерная точка границ территориальной зоны

Масштаб 1:10000

Заместитель руководителя БУВО «Нормативно-проектный центр»

Подпись _____ А.В. Ромашов Дата « 12 » мая 2020 г.

Место для оттиска печати (при наличии) лица, составившего описание местоположения границ объекта

Приложение №2
к правилам землепользования и застройки
Тимирязевского сельского поселения
Новоусманского муниципального района
Воронежской области

СВЕДЕНИЯ О ГРАНИЦАХ ТЕРРИТОРИАЛЬНЫХ ЗОН, СОДЕРЖАЩИЕ ГРАФИЧЕСКОЕ ОПИСАНИЕ МЕСТОПОЛОЖЕНИЯ ГРАНИЦ ТЕРРИТОРИАЛЬНЫХ ЗОН, ПЕРЕЧЕНЬ КООРДИНАТ ХАРАКТЕРНЫХ ТОЧЕК ГРАНИЦ ТЕРРИТОРИАЛЬНЫХ ЗОН СЕЛА ГОРЕНСКИЕ ВЫСЕЛКИ

ОПИСАНИЕ МЕСТОПОЛОЖЕНИЯ ГРАНИЦ

Зона застройки индивидуальными жилыми домами – Ж1

(наименование объекта, местоположение границ которого описано
(далее - объект)

Раздел 1

Сведения об объекте		
№ п/п	Характеристики объекта	Описание характеристик
1	2	3
1	Местоположение объекта	Воронежская область, Новоусманский муниципальный район, Тимирязевское сельское поселение, село Горенские Выселки
2	Площадь объекта ± величина погрешности определения площади (Р ± Дельта Р)	3927738+/-6936 м²
3	Иные характеристики объекта	-

Раздел 2

Сведения о местоположении границ объекта					
1. Система координат: МСК - 36, зона 1					
2. Сведения о характерных точках границ объекта					
Обозначение характерных точек границ	Координаты, м		Метод определения координат характерной точки	Средняя квадратическая погрешность положения характерной точки (Mt), м	Описание обозначения точки на местности (при наличии)
	X	Y			
1	2	3	4	5	6
1	501583.80	1338814.31	Картометрический	1.00	-
2	501611.70	1338846.11	Картометрический	1.00	-
3	501618.32	1338886.36	Картометрический	1.00	-
4	501494.83	1338868.63	Картометрический	1.00	-
5	501348.11	1338847.56	Картометрический	1.00	-
6	501273.18	1338836.80	Картометрический	1.00	-
7	501246.44	1338902.43	Картометрический	1.00	-
8	501234.37	1338916.10	Картометрический	1.00	-
9	501167.53	1338894.11	Картометрический	1.00	-
10	501162.33	1338825.40	Картометрический	1.00	-
11	501180.04	1338738.69	Картометрический	1.00	-
12	501236.88	1338650.87	Картометрический	1.00	-
13	501360.88	1338668.72	Картометрический	1.00	-
14	501477.60	1338762.83	Картометрический	1.00	-
1	501583.80	1338814.31	Картометрический	1.00	-
15	500941.92	1336995.57	Картометрический	1.00	-
16	500993.00	1337085.92	Картометрический	1.00	-
17	500987.90	1337129.94	Картометрический	1.00	-
18	500984.20	1337146.16	Картометрический	1.00	-
19	500994.59	1337197.32	Картометрический	1.00	-
20	501027.76	1337251.35	Картометрический	1.00	-
21	501037.39	1337297.47	Картометрический	1.00	-
22	501017.02	1337419.42	Картометрический	1.00	-
23	501020.38	1337521.14	Картометрический	1.00	-
24	501040.67	1337568.94	Картометрический	1.00	-
25	501071.09	1337599.54	Картометрический	1.00	-
26	501100.13	1337647.23	Картометрический	1.00	-
27	501126.35	1337703.73	Картометрический	1.00	-
28	501167.91	1337864.74	Картометрический	1.00	-
29	501141.60	1338008.90	Аналитический	0.10	-
30	501136.43	1338051.35	Аналитический	0.10	-
31	501119.24	1338131.71	Картометрический	1.00	-
32	501112.46	1338157.04	Картометрический	1.00	-
33	500984.62	1338182.99	Картометрический	1.00	-

1	2	3	4	5	6
34	500983.46	1338200.81	Картометрический	1.00	-
35	501099.67	1338204.69	Картометрический	1.00	-
36	501115.08	1338307.10	Картометрический	1.00	-
37	501161.34	1338496.54	Картометрический	1.00	-
38	501159.12	1338527.92	Картометрический	1.00	-
39	501153.55	1338571.01	Картометрический	1.00	-
40	501145.75	1338592.56	Картометрический	1.00	-
41	501116.79	1338655.40	Картометрический	1.00	-
42	501044.20	1338706.96	Картометрический	1.00	-
43	501016.81	1338739.43	Картометрический	1.00	-
44	500825.40	1338829.31	Картометрический	1.00	-
45	500726.70	1338805.28	Картометрический	1.00	-
46	500660.69	1338797.22	Картометрический	1.00	-
47	500543.62	1338805.53	Картометрический	1.00	-
48	500433.71	1338837.08	Картометрический	1.00	-
49	500338.38	1338844.12	Картометрический	1.00	-
50	500294.58	1338869.25	Картометрический	1.00	-
51	500271.10	1338895.68	Картометрический	1.00	-
52	500209.39	1338743.68	Картометрический	5.00	-
53	500413.83	1338703.89	Картометрический	1.00	-
54	500803.85	1338630.13	Картометрический	1.00	-
55	500692.00	1338274.98	Картометрический	1.00	-
56	500689.65	1338267.52	Картометрический	1.00	-
57	500694.89	1338238.19	Картометрический	1.00	-
58	500731.29	1338192.43	Картометрический	1.00	-
59	500679.64	1338037.50	Картометрический	1.00	-
60	500645.70	1338047.71	Картометрический	1.00	-
61	500550.38	1337847.68	Картометрический	1.00	-
62	500497.68	1337707.49	Картометрический	1.00	-
63	500450.98	1337581.90	Картометрический	1.00	-
64	500419.67	1337497.25	Картометрический	1.00	-
65	500343.77	1337227.82	Картометрический	1.00	-
66	500290.80	1337158.48	Картометрический	1.00	-
67	500217.66	1337183.58	Картометрический	1.00	-
68	500185.19	1337169.69	Картометрический	1.00	-
69	500020.73	1337224.34	Картометрический	1.00	-
70	499953.12	1337218.17	Картометрический	1.00	-
71	499939.22	1337187.08	Картометрический	1.00	-
72	500037.48	1337062.89	Картометрический	1.00	-
73	500137.32	1336980.42	Картометрический	1.00	-
74	500162.24	1337031.35	Картометрический	1.00	-
75	500257.15	1336966.66	Картометрический	1.00	-
76	500352.83	1336931.41	Картометрический	1.00	-
77	500387.30	1336946.13	Картометрический	1.00	-
78	500421.78	1336939.55	Картометрический	1.00	-
79	500444.63	1336868.27	Картометрический	1.00	-
80	500509.32	1336813.26	Картометрический	1.00	-
81	500567.82	1336829.92	Картометрический	1.00	-

1	2	3	4	5	6
82	500638.76	1336887.38	Картометрический	1.00	-
83	500674.82	1336900.26	Картометрический	1.00	-
84	500748.10	1336891.23	Картометрический	1.00	-
85	500864.15	1336924.44	Картометрический	1.00	-
86	500891.55	1336961.44	Картометрический	1.00	-
15	500941.92	1336995.57	Картометрический	1.00	-
87	500241.92	1335949.64	Картометрический	1.00	-
88	500238.55	1336002.59	Картометрический	1.00	-
89	500274.66	1336201.13	Картометрический	1.00	-
90	500279.33	1336226.77	Картометрический	1.00	-
91	500312.69	1336313.31	Аналитический	0.10	-
92	500311.99	1336329.30	Аналитический	0.10	-
93	500311.07	1336353.01	Аналитический	0.10	-
94	500298.39	1336394.02	Картометрический	1.00	-
95	500260.23	1336413.19	Картометрический	1.00	-
96	500289.92	1336456.23	Картометрический	1.00	-
97	500337.32	1336465.59	Картометрический	1.00	-
98	500385.00	1336503.56	Картометрический	1.00	-
99	500409.43	1336527.91	Картометрический	1.00	-
100	500421.19	1336598.67	Картометрический	1.00	-
101	500477.81	1336691.78	Картометрический	1.00	-
102	500496.15	1336719.52	Картометрический	1.00	-
103	500488.02	1336743.93	Картометрический	1.00	-
104	500413.65	1336819.08	Картометрический	1.00	-
105	500399.70	1336824.11	Картометрический	1.00	-
106	500343.56	1336719.86	Аналитический	0.30	-
107	500293.96	1336603.01	Аналитический	0.30	-
108	500115.99	1336215.47	Аналитический	0.30	-
109	500098.45	1336044.03	Картометрический	1.00	-
110	500180.93	1336014.56	Картометрический	1.00	-
111	500222.89	1335985.28	Картометрический	1.00	-
87	500241.92	1335949.64	Картометрический	1.00	-
112	502071.06	1336197.22	Картометрический	1.00	-
113	502085.80	1336219.84	Картометрический	1.00	-
114	502090.72	1336234.07	Картометрический	1.00	-
115	502075.23	1336264.41	Картометрический	1.00	-
116	502052.44	1336321.60	Картометрический	1.00	-
117	502035.41	1336358.94	Картометрический	1.00	-
118	501948.53	1336537.07	Картометрический	1.00	-
119	501884.02	1336663.78	Картометрический	1.00	-
120	501844.28	1336747.69	Картометрический	1.00	-
121	501832.14	1336781.17	Картометрический	1.00	-
122	501815.08	1336823.30	Картометрический	1.00	-
123	501810.63	1336844.61	Картометрический	1.00	-
124	501801.69	1336940.66	Картометрический	1.00	-
125	501796.27	1336993.46	Картометрический	1.00	-

1	2	3	4	5	6
126	501794.09	1337025.79	Картометрический	1.00	-
127	501791.35	1337063.04	Картометрический	1.00	-
128	501790.74	1337099.92	Картометрический	1.00	-
129	501797.99	1337100.51	Картометрический	1.00	-
130	501807.67	1337125.08	Картометрический	1.00	-
131	501821.97	1337169.09	Картометрический	1.00	-
132	501843.38	1337230.88	Картометрический	1.00	-
133	501847.59	1337251.02	Картометрический	1.00	-
134	501850.12	1337269.65	Картометрический	1.00	-
135	501846.92	1337290.84	Картометрический	1.00	-
136	501837.24	1337312.09	Картометрический	1.00	-
137	501796.13	1337373.65	Картометрический	1.00	-
138	501776.75	1337403.49	Картометрический	1.00	-
139	501739.44	1337470.57	Картометрический	1.00	-
140	501724.22	1337474.44	Картометрический	1.00	-
141	501720.76	1337482.41	Картометрический	1.00	-
142	501677.43	1337471.40	Картометрический	1.00	-
143	501562.19	1337453.97	Картометрический	1.00	-
144	501549.99	1337571.73	Картометрический	1.00	-
145	501571.29	1337585.29	Картометрический	1.00	-
146	501576.52	1337653.85	Картометрический	1.00	-
147	501566.38	1337687.56	Аналитический	0.10	-
148	501538.52	1337685.08	Аналитический	0.10	-
149	501526.55	1337683.72	Аналитический	0.10	-
150	501500.25	1337691.97	Аналитический	0.10	-
151	501509.56	1337757.92	Картометрический	1.00	-
152	501476.55	1337770.71	Картометрический	1.00	-
153	501482.14	1337790.43	Картометрический	1.00	-
154	501483.20	1337798.46	Картометрический	1.00	-
155	501498.51	1337795.44	Картометрический	1.00	-
156	501517.20	1337791.10	Картометрический	1.00	-
157	501516.16	1337776.39	Картометрический	1.00	-
158	501519.39	1337763.15	Картометрический	1.00	-
159	501528.45	1337764.10	Картометрический	1.00	-
160	501544.00	1337767.68	Картометрический	1.00	-
161	501580.95	1337777.18	Картометрический	1.00	-
162	501625.61	1337786.86	Картометрический	1.00	-
163	501656.25	1337792.79	Картометрический	1.00	-
164	501673.30	1337795.77	Картометрический	1.00	-
165	501679.51	1337772.98	Картометрический	1.00	-
166	501698.03	1337670.06	Картометрический	1.00	-
167	501700.25	1337655.68	Картометрический	1.00	-
168	501746.19	1337664.89	Картометрический	1.00	-
169	501800.03	1337682.13	Картометрический	1.00	-
170	501778.73	1337742.95	Картометрический	1.00	-
171	501841.09	1337764.64	Картометрический	1.00	-
172	501857.36	1337759.60	Картометрический	1.00	-
173	501872.86	1337724.74	Картометрический	1.00	-

1	2	3	4	5	6
174	501916.82	1337614.73	Картометрический	1.00	-
175	501905.52	1337608.88	Аналитический	0.10	-
176	501898.39	1337604.53	Аналитический	0.10	-
177	501889.85	1337599.32	Аналитический	0.10	-
178	501898.28	1337538.02	Аналитический	0.10	-
179	501900.75	1337499.68	Картометрический	1.00	-
180	501808.17	1337480.31	Картометрический	1.00	-
181	501756.53	1337460.44	Картометрический	1.00	-
182	501785.07	1337409.61	Картометрический	1.00	-
183	501802.44	1337383.39	Картометрический	1.00	-
184	501844.79	1337323.27	Картометрический	1.00	-
185	501855.35	1337304.63	Картометрический	1.00	-
186	501861.18	1337285.17	Картометрический	1.00	-
187	501862.12	1337257.65	Картометрический	1.00	-
188	501856.55	1337231.23	Картометрический	1.00	-
189	501827.28	1337148.48	Картометрический	1.00	-
190	501819.42	1337114.92	Картометрический	1.00	-
191	501817.70	1337108.53	Картометрический	1.00	-
192	501809.79	1337103.67	Картометрический	1.00	-
193	501801.68	1337083.89	Картометрический	1.00	-
194	501802.33	1337038.02	Картометрический	1.00	-
195	501814.87	1336907.24	Картометрический	1.00	-
196	501819.83	1336858.69	Картометрический	1.00	-
197	501825.64	1336831.29	Картометрический	1.00	-
198	501833.44	1336809.77	Картометрический	1.00	-
199	501853.59	1336764.49	Картометрический	1.00	-
200	501886.14	1336695.62	Картометрический	1.00	-
201	501904.76	1336657.31	Картометрический	1.00	-
202	502147.11	1336702.20	Картометрический	1.00	-
203	502109.17	1336714.55	Картометрический	1.00	-
204	502057.26	1336747.81	Картометрический	1.00	-
205	502015.39	1336876.41	Картометрический	1.00	-
206	501992.39	1336918.39	Картометрический	1.00	-
207	501966.77	1336958.37	Картометрический	1.00	-
208	501946.15	1337104.96	Картометрический	1.00	-
209	501939.91	1337174.13	Картометрический	1.00	-
210	501925.22	1337327.04	Картометрический	1.00	-
211	502000.83	1337343.02	Картометрический	1.00	-
212	502013.03	1337353.75	Аналитический	0.10	-
213	502040.76	1337478.69	Картометрический	1.00	-
214	502070.36	1337621.50	Картометрический	1.00	-
215	502068.52	1337666.58	Картометрический	1.00	-
216	502060.50	1337729.89	Аналитический	0.20	-
217	502003.88	1337838.25	Аналитический	0.20	-
218	502074.85	1337847.86	Аналитический	0.20	-
219	502104.08	1338040.95	Картометрический	1.00	-
220	502127.22	1338193.83	Аналитический	0.30	-
221	502171.97	1338416.93	Аналитический	0.30	-

1	2	3	4	5	6
222	502292.63	1338750.78	Аналитический	0.30	-
223	502285.37	1338796.67	Аналитический	0.30	-
224	502230.30	1338892.81	Аналитический	0.30	-
225	502181.88	1338996.86	Аналитический	0.30	-
226	502112.58	1339113.57	Аналитический	0.10	-
227	502056.52	1339080.46	Аналитический	0.10	-
228	502073.57	1339036.09	Аналитический	0.10	-
229	501939.62	1338917.34	Аналитический	0.10	-
230	501912.84	1338964.02	Картометрический	1.00	-
231	501905.87	1338959.74	Картометрический	1.00	-
232	501776.85	1338943.35	Картометрический	1.00	-
233	501769.32	1338922.50	Картометрический	1.00	-
234	501767.99	1338867.13	Картометрический	1.00	-
235	501753.63	1338793.27	Картометрический	1.00	-
236	501736.54	1338745.66	Картометрический	1.00	-
237	501669.81	1338682.69	Картометрический	1.00	-
238	501580.36	1338634.36	Картометрический	1.00	-
239	501480.53	1338615.96	Картометрический	1.00	-
240	501400.92	1338588.60	Картометрический	1.00	-
241	501322.66	1338558.86	Картометрический	1.00	-
242	501283.22	1338502.45	Картометрический	1.00	-
243	501296.84	1338448.78	Картометрический	1.00	-
244	501285.33	1338412.66	Картометрический	1.00	-
245	501205.55	1338338.28	Картометрический	1.00	-
246	501206.06	1338239.16	Картометрический	1.00	-
247	501229.60	1338000.15	Картометрический	1.00	-
248	501267.82	1337955.01	Картометрический	1.00	-
249	501250.84	1337928.09	Картометрический	1.00	-
250	501270.15	1337778.26	Картометрический	1.00	-
251	501300.43	1337751.31	Картометрический	1.00	-
252	501245.91	1337717.29	Картометрический	1.00	-
253	501222.43	1337678.88	Картометрический	1.00	-
254	501206.14	1337605.62	Картометрический	1.00	-
255	501177.89	1337555.15	Картометрический	1.00	-
256	501116.52	1337494.26	Картометрический	1.00	-
257	501111.65	1337459.93	Картометрический	1.00	-
258	501110.81	1337377.51	Картометрический	1.00	-
259	501122.35	1337334.34	Картометрический	1.00	-
260	501138.68	1337278.23	Картометрический	1.00	-
261	501118.71	1337200.77	Аналитический	0.10	-
262	501071.35	1337099.93	Картометрический	1.00	-
263	501081.50	1337057.45	Картометрический	1.00	-
264	501118.27	1337005.01	Картометрический	1.00	-
265	501182.18	1336998.04	Картометрический	1.00	-
266	501227.12	1336960.08	Картометрический	1.00	-
267	501347.59	1336993.78	Картометрический	1.00	-
268	501472.71	1337049.95	Картометрический	1.00	-
269	501584.66	1337121.61	Картометрический	1.00	-

1	2	3	4	5	6
270	501613.71	1337106.89	Картометрический	1.00	-
271	501614.87	1337072.03	Картометрический	1.00	-
272	501547.08	1337028.25	Картометрический	1.00	-
273	501421.19	1336974.99	Картометрический	1.00	-
274	501249.97	1336886.09	Картометрический	1.00	-
275	501239.12	1336855.49	Картометрический	1.00	-
276	501182.96	1336828.76	Картометрический	1.00	-
277	501136.86	1336836.89	Картометрический	1.00	-
278	501089.31	1336865.91	Картометрический	1.00	-
279	501055.74	1336870.71	Картометрический	1.00	-
280	500999.83	1336845.88	Картометрический	1.00	-
281	500927.08	1336847.64	Аналитический	0.10	-
282	500916.80	1336840.59	Аналитический	0.10	-
283	500875.94	1336811.08	Аналитический	0.10	-
284	500812.34	1336771.41	Картометрический	1.00	-
285	500765.72	1336759.80	Картометрический	1.00	-
286	500716.95	1336769.55	Картометрический	1.00	-
287	500700.92	1336770.85	Картометрический	1.00	-
288	500668.52	1336765.53	Картометрический	1.00	-
289	500651.80	1336759.88	Картометрический	1.00	-
290	500608.00	1336726.23	Картометрический	1.00	-
291	500601.36	1336720.04	Картометрический	1.00	-
292	500600.30	1336657.92	Картометрический	1.00	-
293	500579.68	1336588.13	Картометрический	1.00	-
294	500552.12	1336550.99	Картометрический	1.00	-
295	500551.83	1336487.82	Картометрический	1.00	-
296	500520.93	1336414.61	Картометрический	1.00	-
297	500489.13	1336380.30	Картометрический	1.00	-
298	500467.42	1336365.54	Картометрический	1.00	-
299	500468.09	1336351.10	Картометрический	1.00	-
300	500470.30	1336320.25	Картометрический	1.00	-
301	500560.26	1336275.79	Картометрический	1.00	-
302	500510.87	1336116.97	Картометрический	1.00	-
303	500518.75	1335990.50	Картометрический	1.00	-
304	500653.64	1335994.06	Картометрический	1.00	-
305	500758.81	1336026.39	Картометрический	1.00	-
306	500799.05	1336009.97	Картометрический	1.00	-
307	500890.82	1336017.36	Картометрический	1.00	-
308	500939.21	1336046.65	Аналитический	0.30	-
309	501170.15	1336186.41	Картометрический	1.00	-
310	501463.38	1336174.59	Картометрический	1.00	-
311	502034.80	1336167.56	Картометрический	1.00	-
112	502071.06	1336197.22	Картометрический	1.00	-

3. Сведения о характерных точках части (частей) границы объекта					
Обозначение характерных точек части границы	Координаты, м		Метод определения координат характерной точки	Средняя квадратическая погрешность положения характерной точки (Mt), м	Описание обозначения точки на местности (при наличии)
	X	Y			
1	2	3	4	5	6
Часть №					
-	-	-	-	-	-

Раздел 3

Сведения о местоположении измененных (уточненных) границ объекта							
1. Система координат: -							
2. Сведения о характерных точках границ объекта							
Обозначение характерных точек границ	Существующие координаты, м		Измененные (уточненные) координаты, м		Метод определения координат характерной точки	Средняя квадратическая погрешность положения характерной точки (Mt), м	Описание обозначения точки на местности (при наличии)
	X	Y	X	Y			
1	2	3	4	5	6	7	8
-	-	-	-	-	-	-	-
3.Сведения о характерных точках части (частей) границы объекта							
Часть №							
-	-	-	-	-	-	-	-

План границ объекта

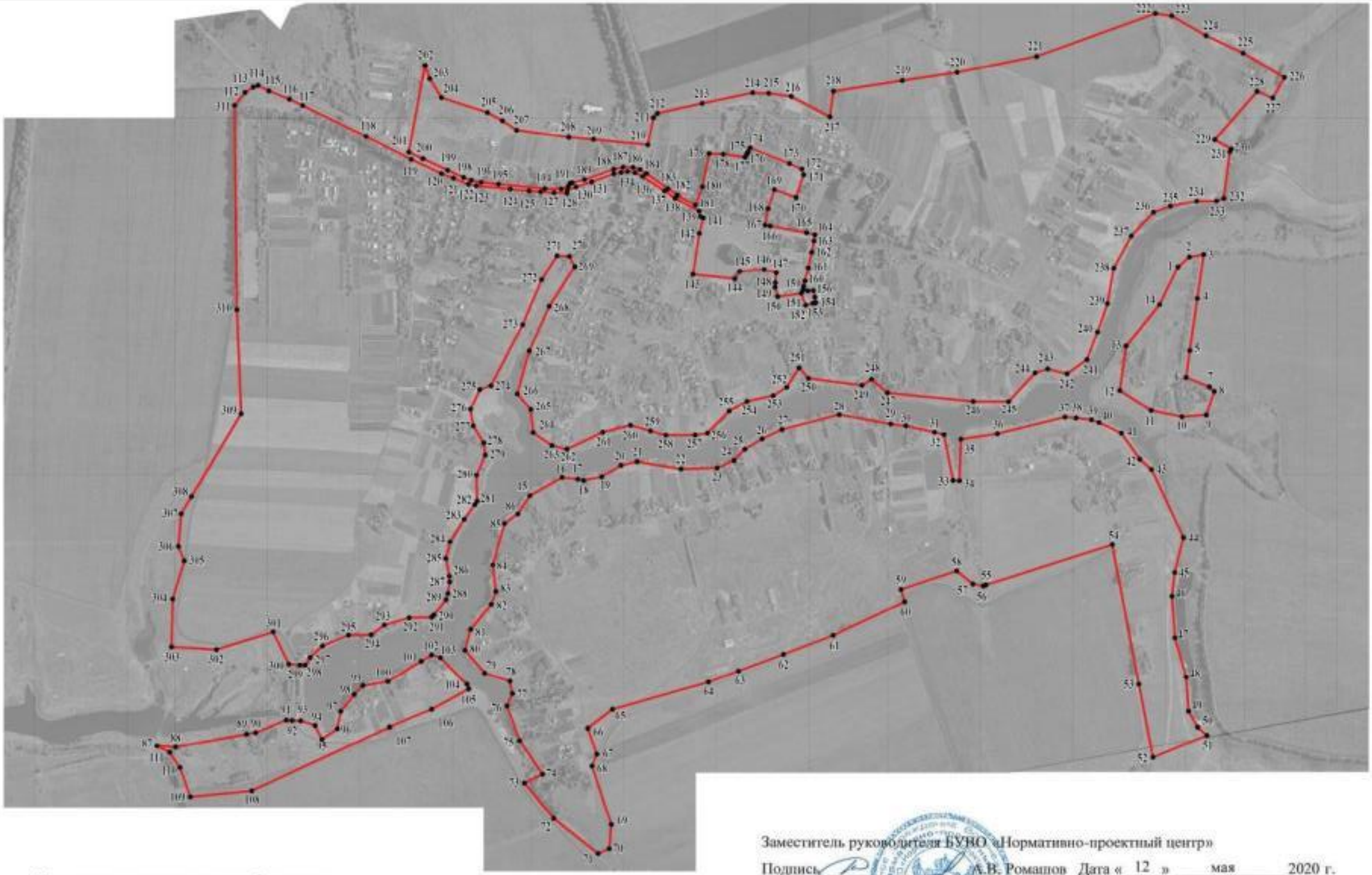

Заместитель руководителя БУНО «Нормативно-проектный центр»

Подпись А.В. Романов Дата « 12 » мая 2020 г.

Место для оттиска печати (при наличии) лица, составившего описание местоположения границ объекта

Используемые условные знаки и обозначения:

границы территориальной зоны

характерная точка границ территориальной зоны

Масштаб 1:10000

ОПИСАНИЕ МЕСТОПОЛОЖЕНИЯ ГРАНИЦ

Общественно-деловая зона – ОД

(наименование объекта, местоположение границ которого описано
(далее - объект)

Раздел 1

Сведения об объекте		
№ п/п	Характеристики объекта	Описание характеристик
1	2	3
1	Местоположение объекта	Воронежская область, Новоусманский муниципальный район, Тимирязевское сельское поселение, село Горенские Выселки
2	Площадь объекта ± величина погрешности определения площади (Р ± Дельта Р)	65596+/-4482 м²
3	Иные характеристики объекта	-

Раздел 2

Сведения о местоположении границ объекта					
1. Система координат: МСК - 36, зона 1					
2. Сведения о характерных точках границ объекта					
Обозначение характерных точек границ	Координаты, м		Метод определения координат характерной точки	Средняя квадратическая погрешность положения характерной точки (Mt), м	Описание обозначения точки на местности (при наличии)
	X	Y			
1	2	3	4	5	6
1	501728.39	1337492.61	Картометрический	5.00	-
2	501726.20	1337500.06	Картометрический	5.00	-
3	501721.30	1337513.14	Картометрический	5.00	-
4	501714.74	1337540.99	Картометрический	5.00	-
5	501707.56	1337571.11	Картометрический	5.00	-
6	501696.20	1337627.19	Картометрический	5.00	-
7	501690.02	1337667.56	Картометрический	5.00	-
8	501677.66	1337744.83	Картометрический	5.00	-
9	501669.98	1337748.83	Картометрический	5.00	-
10	501668.86	1337755.65	Картометрический	5.00	-
11	501673.61	1337758.01	Картометрический	5.00	-
12	501669.91	1337775.95	Картометрический	5.00	-
13	501666.64	1337782.28	Картометрический	5.00	-
14	501662.66	1337784.91	Картометрический	5.00	-
15	501656.91	1337785.40	Картометрический	5.00	-
16	501627.70	1337780.49	Картометрический	5.00	-
17	501583.36	1337770.57	Картометрический	5.00	-
18	501545.29	1337761.27	Картометрический	5.00	-
19	501529.20	1337757.37	Картометрический	5.00	-
20	501519.75	1337756.09	Картометрический	5.00	-
21	501509.56	1337757.92	Картометрический	5.00	-
22	501500.25	1337691.97	Картометрический	5.00	-
23	501526.55	1337683.72	Картометрический	5.00	-
24	501538.52	1337685.08	Картометрический	5.00	-
25	501566.38	1337687.56	Картометрический	5.00	-
26	501576.52	1337653.85	Картометрический	5.00	-
27	501571.29	1337585.29	Картометрический	5.00	-
28	501549.99	1337571.73	Картометрический	5.00	-
29	501562.19	1337453.97	Картометрический	5.00	-
30	501677.43	1337471.40	Картометрический	5.00	-
31	501720.76	1337482.41	Картометрический	5.00	-
1	501728.39	1337492.61	Картометрический	5.00	-
32	501900.75	1337499.68	Картометрический	5.00	-
33	501898.28	1337538.02	Картометрический	5.00	-

1	2	3	4	5	6
34	501889.85	1337599.32	Картометрический	5.00	-
35	501778.34	1337560.30	Картометрический	5.00	-
36	501744.06	1337561.27	Картометрический	5.00	-
37	501743.69	1337568.18	Картометрический	5.00	-
38	501746.19	1337604.62	Картометрический	5.00	-
39	501752.55	1337638.81	Картометрический	5.00	-
40	501746.19	1337664.89	Картометрический	5.00	-
41	501700.25	1337655.68	Картометрический	5.00	-
42	501705.25	1337622.48	Картометрический	5.00	-
43	501715.08	1337571.72	Картометрический	5.00	-
44	501718.41	1337566.19	Картометрический	5.00	-
45	501727.62	1337563.78	Картометрический	5.00	-
46	501728.88	1337557.76	Картометрический	5.00	-
47	501722.64	1337542.99	Картометрический	5.00	-
48	501728.26	1337518.31	Картометрический	5.00	-
49	501732.85	1337504.78	Картометрический	5.00	-
50	501744.30	1337481.63	Картометрический	5.00	-
51	501756.53	1337460.44	Картометрический	5.00	-
52	501808.17	1337480.31	Картометрический	5.00	-
32	501900.75	1337499.68	Картометрический	5.00	-

3. Сведения о характерных точках части (частей) границы объекта

Обозначение характерных точек части границы	Координаты, м		Метод определения координат характерной точки	Средняя квадратическая погрешность положения характерной точки (Mt), м	Описание обозначения точки на местности (при наличии)
	X	Y			
1	2	3	4	5	6
Часть №					
-	-	-	-	-	-

Раздел 3

Сведения о местоположении измененных (уточненных) границ объекта							
1. Система координат: -							
2. Сведения о характерных точках границ объекта							
Обозначение характерных точек границ	Существующие координаты, м		Измененные (уточненные) координаты, м		Метод определения координат характерной точки	Средняя квадратическая погрешность положения характерной точки (Mt), м	Описание обозначения точки на местности (при наличии)
	X	Y	X	Y			
1	2	3	4	5	6	7	8
-	-	-	-	-	-	-	-
3.Сведения о характерных точках части (частей) границы объекта							
Часть №							
-	-	-	-	-	-	-	-

Раздел 4

План границ объекта

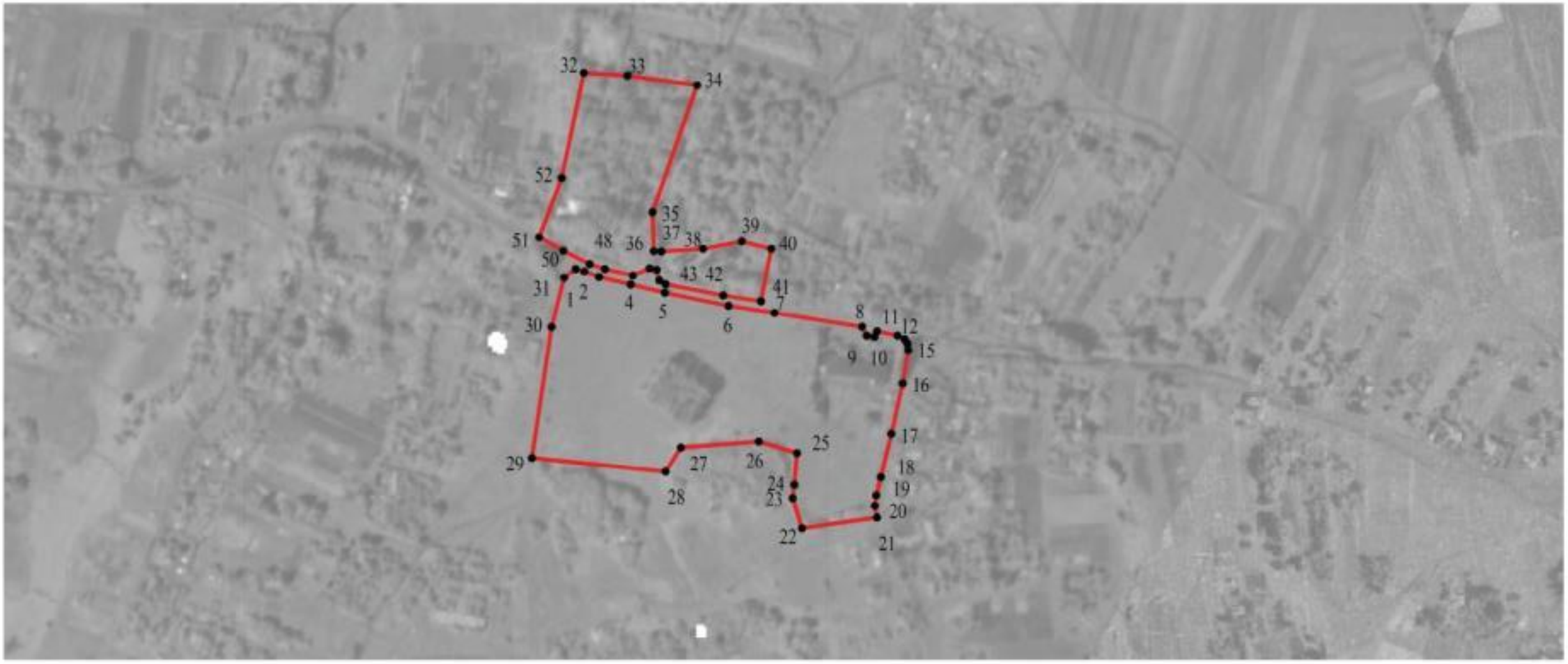

Масштаб 1:5000

Используемые условные знаки и обозначения:

границы территориальной зоны

• 1 характерная точка границ территориальной зоны

Заместитель руководителя БУВО «Нормативно-проектный центр»

Подпись _____ А.В. Ромашов Дата « 12 » мая 2020 г.

Место для оттиска печати (при наличии) лица, составившего описание местоположения границ объекта

ОПИСАНИЕ МЕСТОПОЛОЖЕНИЯ ГРАНИЦ

Зона улиц, дорог, инженерной и транспортной инфраструктуры – ИТ1

(наименование объекта, местоположение границ которого описано
(далее - объект)

Раздел 1

Сведения об объекте		
№ п/п	Характеристики объекта	Описание характеристик
1	2	3
1	Местоположение объекта	Воронежская область, Новоусманский муниципальный район, Тимирязевское сельское поселение, село Горенские Выселки
2	Площадь объекта ± величина погрешности определения площади (Р ± Дельта Р)	21965+/-2594 м²
3	Иные характеристики объекта	-

Раздел 2

Сведения о местоположении границ объекта					
1. Система координат: МСК - 36, зона 1					
2. Сведения о характерных точках границ объекта					
Обозначение характерных точек границ	Координаты, м		Метод определения координат характерной точки	Средняя квадратическая погрешность положения характерной точки (Mt), м	Описание обозначения точки на местности (при наличии)
	X	Y			
1	2	3	4	5	6
1	502101.43	1336238.39	Картометрический	5.00	-
2	502086.51	1336268.30	Картометрический	5.00	-
3	502064.43	1336326.64	Картометрический	5.00	-
4	502045.81	1336363.67	Картометрический	5.00	-
5	502008.79	1336442.71	Картометрический	5.00	-
6	501984.18	1336492.24	Картометрический	5.00	-
7	501967.13	1336531.74	Картометрический	5.00	-
8	501955.11	1336559.41	Картометрический	5.00	-
9	501922.73	1336620.15	Картометрический	5.00	-
10	501904.76	1336657.31	Картометрический	5.00	-
11	501886.14	1336695.62	Картометрический	5.00	-
12	501853.59	1336764.49	Картометрический	5.00	-
13	501833.44	1336809.77	Картометрический	5.00	-
14	501825.64	1336831.29	Картометрический	5.00	-
15	501819.83	1336858.69	Картометрический	5.00	-
16	501814.87	1336907.24	Картометрический	5.00	-
17	501802.33	1337038.02	Картометрический	5.00	-
18	501801.68	1337083.89	Картометрический	5.00	-
19	501809.79	1337103.67	Картометрический	5.00	-
20	501817.70	1337108.53	Картометрический	5.00	-
21	501819.42	1337114.92	Картометрический	5.00	-
22	501827.28	1337148.48	Картометрический	5.00	-
23	501856.55	1337231.23	Картометрический	5.00	-
24	501862.12	1337257.65	Картометрический	5.00	-
25	501861.18	1337285.17	Картометрический	5.00	-
26	501855.35	1337304.63	Картометрический	5.00	-
27	501844.79	1337323.27	Картометрический	5.00	-
28	501802.44	1337383.39	Картометрический	5.00	-
29	501785.07	1337409.61	Картометрический	5.00	-
30	501756.53	1337460.44	Картометрический	5.00	-
31	501744.30	1337481.63	Картометрический	5.00	-
32	501732.85	1337504.78	Картометрический	5.00	-
33	501728.26	1337518.31	Картометрический	5.00	-
34	501722.64	1337542.99	Картометрический	5.00	-
35	501728.88	1337557.76	Картометрический	5.00	-

1	2	3	4	5	6
36	501727.62	1337563.78	Картометрический	5.00	-
37	501718.41	1337566.19	Картометрический	5.00	-
38	501715.08	1337571.72	Картометрический	5.00	-
39	501705.25	1337622.48	Картометрический	5.00	-
40	501700.25	1337655.68	Картометрический	5.00	-
41	501698.03	1337670.06	Картометрический	5.00	-
42	501679.51	1337772.98	Картометрический	5.00	-
43	501673.30	1337795.77	Картометрический	5.00	-
44	501656.25	1337792.79	Картометрический	5.00	-
45	501625.61	1337786.86	Картометрический	5.00	-
46	501580.95	1337777.18	Картометрический	5.00	-
47	501544.00	1337767.68	Картометрический	5.00	-
48	501528.45	1337764.10	Картометрический	5.00	-
49	501519.39	1337763.15	Картометрический	5.00	-
50	501516.16	1337776.39	Картометрический	5.00	-
51	501517.20	1337791.10	Картометрический	5.00	-
52	501498.51	1337795.44	Картометрический	5.00	-
53	501483.20	1337798.46	Картометрический	5.00	-
54	501482.14	1337790.43	Картометрический	5.00	-
55	501476.55	1337770.71	Картометрический	5.00	-
56	501509.56	1337757.92	Картометрический	5.00	-
57	501519.75	1337756.09	Картометрический	5.00	-
58	501529.20	1337757.37	Картометрический	5.00	-
59	501545.29	1337761.27	Картометрический	5.00	-
60	501583.36	1337770.57	Картометрический	5.00	-
61	501627.70	1337780.49	Картометрический	5.00	-
62	501656.91	1337785.40	Картометрический	5.00	-
63	501662.66	1337784.91	Картометрический	5.00	-
64	501666.64	1337782.28	Картометрический	5.00	-
65	501669.91	1337775.95	Картометрический	5.00	-
66	501673.61	1337758.01	Картометрический	5.00	-
67	501668.86	1337755.65	Картометрический	5.00	-
68	501669.98	1337748.83	Картометрический	5.00	-
69	501677.66	1337744.83	Картометрический	5.00	-
70	501690.02	1337667.56	Картометрический	5.00	-
71	501696.20	1337627.19	Картометрический	5.00	-
72	501707.56	1337571.11	Картометрический	5.00	-
73	501714.74	1337540.99	Картометрический	5.00	-
74	501721.30	1337513.14	Картометрический	5.00	-
75	501726.20	1337500.06	Картометрический	5.00	-
76	501728.39	1337492.61	Картометрический	5.00	-
77	501720.76	1337482.41	Картометрический	5.00	-
78	501724.22	1337474.44	Картометрический	5.00	-
79	501739.44	1337470.57	Картометрический	5.00	-
80	501776.75	1337403.49	Картометрический	5.00	-
81	501796.13	1337373.65	Картометрический	5.00	-
82	501837.24	1337312.09	Картометрический	5.00	-
83	501846.92	1337290.84	Картометрический	5.00	-

1	2	3	4	5	6
84	501850.12	1337269.65	Картометрический	5.00	-
85	501847.59	1337251.02	Картометрический	5.00	-
86	501843.38	1337230.88	Картометрический	5.00	-
87	501821.97	1337169.09	Картометрический	5.00	-
88	501807.67	1337125.08	Картометрический	5.00	-
89	501797.99	1337100.51	Картометрический	5.00	-
90	501790.74	1337099.92	Картометрический	5.00	-
91	501791.35	1337063.04	Картометрический	5.00	-
92	501794.09	1337025.79	Картометрический	5.00	-
93	501796.27	1336993.46	Картометрический	5.00	-
94	501801.69	1336940.66	Картометрический	5.00	-
95	501810.63	1336844.61	Картометрический	5.00	-
96	501815.08	1336823.30	Картометрический	5.00	-
97	501832.14	1336781.17	Картометрический	5.00	-
98	501844.28	1336747.69	Картометрический	5.00	-
99	501884.02	1336663.78	Картометрический	5.00	-
100	501948.53	1336537.07	Картометрический	5.00	-
101	502035.41	1336358.94	Картометрический	5.00	-
102	502052.44	1336321.60	Картометрический	5.00	-
103	502075.23	1336264.41	Картометрический	5.00	-
104	502090.72	1336234.07	Картометрический	5.00	-
1	502101.43	1336238.39	Картометрический	5.00	-

3. Сведения о характерных точках части (частей) границы объекта

Обозначение характерных точек части границы	Координаты, м		Метод определения координат характерной точки	Средняя квадратическая погрешность положения характерной точки (Mt), м	Описание обозначения точки на местности (при наличии)
	X	Y			
1	2	3	4	5	6
Часть №					
-	-	-	-	-	-

Раздел 3

Сведения о местоположении измененных (уточненных) границ объекта							
1. Система координат: -							
2. Сведения о характерных точках границ объекта							
Обозначение характерных точек границ	Существующие координаты, м		Измененные (уточненные) координаты, м		Метод определения координат характерной точки	Средняя квадратическая погрешность положения характерной точки (Mt), м	Описание обозначения точки на местности (при наличии)
	X	Y	X	Y			
1	2	3	4	5	6	7	8
-	-	-	-	-	-	-	-
3.Сведения о характерных точках части (частей) границы объекта							
Часть №							
-	-	-	-	-	-	-	-

План границ объекта

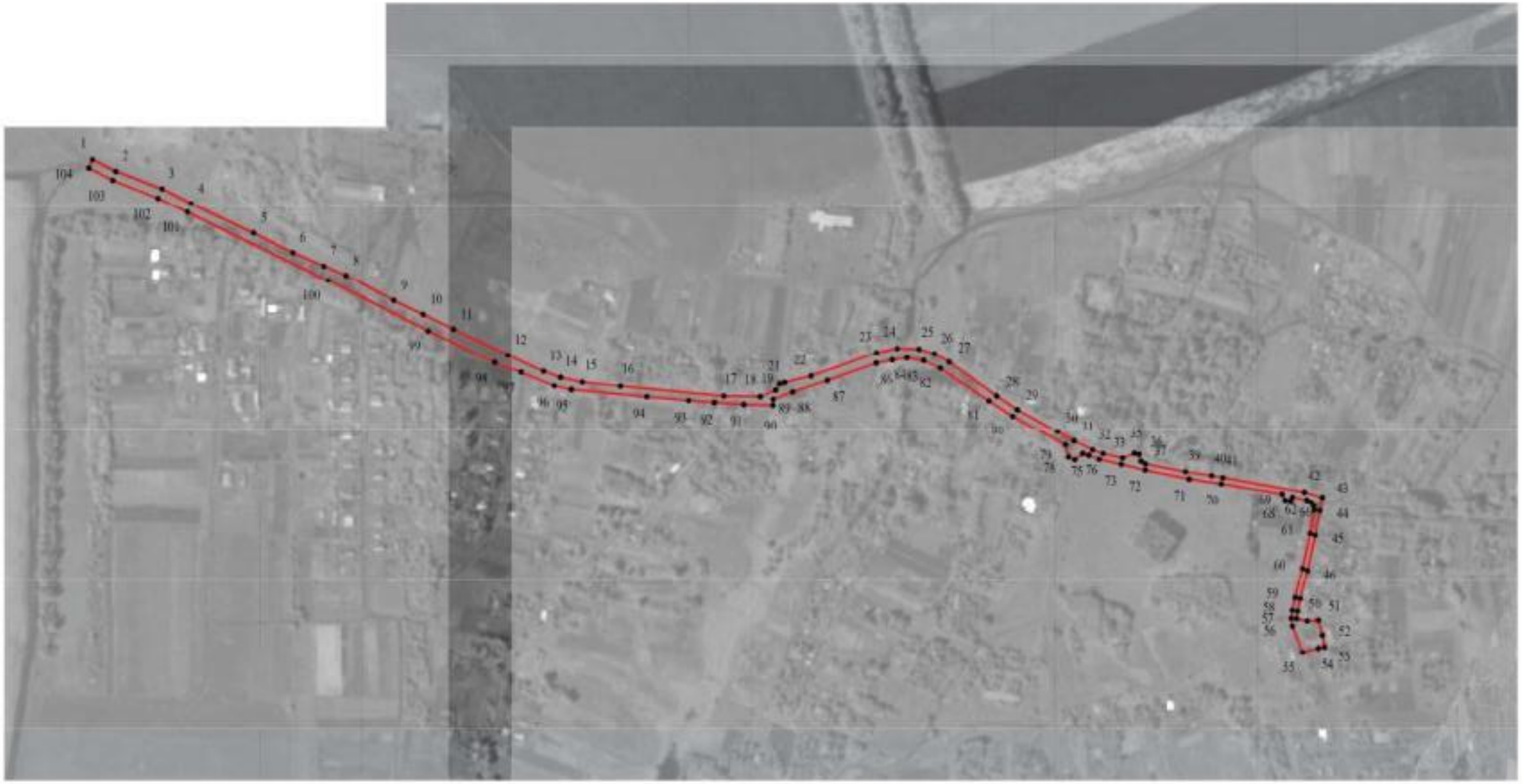

Используемые условные знаки и обозначения:

границы территориальной зоны

• 1 характерная точка границ территориальной зоны

Заместитель руководителя БУВО «Нормативно-проектный центр»

Подпись _____ А.В. Романов Дата «12» мая 2020 г.

Место для оттиска печати (при наличии) лица, составившего описание местоположения границ объекта

Масштаб 1:5000

ОПИСАНИЕ МЕСТОПОЛОЖЕНИЯ ГРАНИЦ

Зона сельскохозяйственного использования в границах населенных пунктов – СХ1

(наименование объекта, местоположение границ которого описано
(далее - объект)

Раздел 1

Сведения об объекте		
№ п/п	Характеристики объекта	Описание характеристик
1	2	3
1	Местоположение объекта	Воронежская область, Новоусманский муниципальный район, Тимирязевское сельское поселение, село Горенские Выселки
2	Площадь объекта ± величина погрешности определения площади (Р ± Дельта Р)	490305+/-2451 м²
3	Иные характеристики объекта	-

Раздел 2

Сведения о местоположении границ объекта					
1. Система координат: МСК - 36, зона 1					
2. Сведения о характерных точках границ объекта					
Обозначение характерных точек границ	Координаты, м		Метод определения координат характерной точки	Средняя квадратическая погрешность положения характерной точки (Mt), м	Описание обозначения точки на местности (при наличии)
	X	Y			
1	2	3	4	5	6
1	501614.87	1337072.03	Картометрический	1.00	-
2	501613.71	1337106.89	Картометрический	1.00	-
3	501584.66	1337121.61	Картометрический	1.00	-
4	501472.71	1337049.95	Картометрический	1.00	-
5	501347.59	1336993.78	Картометрический	1.00	-
6	501227.12	1336960.08	Картометрический	1.00	-
7	501182.18	1336998.04	Картометрический	1.00	-
8	501118.27	1337005.01	Картометрический	1.00	-
9	501081.50	1337057.45	Картометрический	1.00	-
10	501071.35	1337099.93	Картометрический	1.00	-
11	501118.71	1337200.77	Картометрический	1.00	-
12	501138.68	1337278.23	Картометрический	1.00	-
13	501122.35	1337334.34	Картометрический	1.00	-
14	501110.81	1337377.51	Картометрический	1.00	-
15	501111.65	1337459.93	Картометрический	1.00	-
16	501116.52	1337494.26	Картометрический	1.00	-
17	501177.89	1337555.15	Картометрический	1.00	-
18	501206.14	1337605.62	Картометрический	1.00	-
19	501222.43	1337678.88	Картометрический	1.00	-
20	501245.91	1337717.29	Картометрический	1.00	-
21	501300.43	1337751.31	Картометрический	1.00	-
22	501270.15	1337778.26	Картометрический	1.00	-
23	501250.84	1337928.09	Картометрический	1.00	-
24	501267.82	1337955.01	Картометрический	1.00	-
25	501229.60	1338000.15	Картометрический	1.00	-
26	501206.06	1338239.16	Картометрический	1.00	-
27	501205.55	1338338.28	Картометрический	1.00	-
28	501285.33	1338412.66	Картометрический	1.00	-
29	501296.84	1338448.78	Картометрический	1.00	-
30	501283.22	1338502.45	Картометрический	1.00	-
31	501322.66	1338558.86	Картометрический	1.00	-
32	501305.83	1338558.24	Картометрический	1.00	-
33	501174.10	1338571.08	Картометрический	1.00	-
34	501153.55	1338571.01	Картометрический	1.00	-
35	501159.12	1338527.92	Картометрический	1.00	-

1	2	3	4	5	6
36	501161.34	1338496.54	Картометрический	1.00	-
37	501115.08	1338307.10	Картометрический	1.00	-
38	501099.67	1338204.69	Картометрический	1.00	-
39	500983.46	1338200.81	Картометрический	1.00	-
40	500984.62	1338182.99	Картометрический	1.00	-
41	501112.46	1338157.04	Картометрический	1.00	-
42	501119.24	1338131.71	Картометрический	1.00	-
43	501136.43	1338051.35	Аналитический	0.10	-
44	501141.60	1338008.90	Аналитический	0.10	-
45	501167.91	1337864.74	Картометрический	1.00	-
46	501126.35	1337703.73	Картометрический	1.00	-
47	501100.13	1337647.23	Картометрический	1.00	-
48	501071.09	1337599.54	Картометрический	1.00	-
49	501040.67	1337568.94	Картометрический	1.00	-
50	501020.38	1337521.14	Картометрический	1.00	-
51	501017.02	1337419.42	Картометрический	1.00	-
52	501037.39	1337297.47	Картометрический	1.00	-
53	501027.76	1337251.35	Картометрический	1.00	-
54	500994.59	1337197.32	Картометрический	5.00	-
55	500984.20	1337146.16	Картометрический	1.00	-
56	500987.90	1337129.94	Картометрический	1.00	-
57	500993.00	1337085.92	Картометрический	1.00	-
58	500941.92	1336995.57	Картометрический	1.00	-
59	500891.55	1336961.44	Картометрический	1.00	-
60	500864.15	1336924.44	Картометрический	1.00	-
61	500748.10	1336891.23	Картометрический	1.00	-
62	500674.82	1336900.26	Картометрический	1.00	-
63	500638.76	1336887.38	Картометрический	1.00	-
64	500567.82	1336829.92	Картометрический	1.00	-
65	500509.32	1336813.26	Картометрический	1.00	-
66	500444.63	1336868.27	Картометрический	1.00	-
67	500421.78	1336939.55	Картометрический	1.00	-
68	500387.30	1336946.13	Картометрический	1.00	-
69	500352.83	1336931.41	Картометрический	1.00	-
70	500257.15	1336966.66	Картометрический	1.00	-
71	500162.24	1337031.35	Картометрический	1.00	-
72	500137.32	1336980.42	Картометрический	1.00	-
73	500194.73	1336952.38	Картометрический	1.00	-
74	500315.06	1336862.35	Картометрический	1.00	-
75	500343.56	1336795.86	Картометрический	1.00	-
76	500343.56	1336719.86	Картометрический	1.00	-
77	500399.70	1336824.11	Картометрический	1.00	-
78	500413.65	1336819.08	Картометрический	1.00	-
79	500488.02	1336743.93	Картометрический	1.00	-
80	500496.15	1336719.52	Картометрический	1.00	-
81	500477.81	1336691.78	Картометрический	1.00	-
82	500421.19	1336598.67	Картометрический	1.00	-
83	500409.43	1336527.91	Картометрический	1.00	-

1	2	3	4	5	6
84	500385.00	1336503.56	Картометрический	1.00	-
85	500337.32	1336465.59	Картометрический	1.00	-
86	500289.92	1336456.23	Картометрический	1.00	-
87	500260.23	1336413.19	Картометрический	1.00	-
88	500298.39	1336394.02	Картометрический	1.00	-
89	500311.07	1336353.01	Аналитический	0.10	-
90	500311.99	1336329.30	Аналитический	0.10	-
91	500312.69	1336313.31	Аналитический	0.10	-
92	500279.33	1336226.77	Картометрический	1.00	-
93	500274.66	1336201.13	Картометрический	1.00	-
94	500238.55	1336002.59	Картометрический	1.00	-
95	500241.92	1335949.64	Картометрический	1.00	-
96	500263.36	1335952.53	Картометрический	1.00	-
97	500294.83	1335957.21	Картометрический	1.00	-
98	500487.74	1335985.89	Картометрический	1.00	-
99	500518.75	1335990.50	Картометрический	1.00	-
100	500510.87	1336116.97	Картометрический	1.00	-
101	500560.26	1336275.79	Картометрический	1.00	-
102	500470.30	1336320.25	Аналитический	0.10	-
103	500468.09	1336351.10	Аналитический	0.10	-
104	500467.42	1336365.54	Картометрический	1.00	-
105	500489.13	1336380.30	Картометрический	1.00	-
106	500520.93	1336414.61	Картометрический	1.00	-
107	500551.83	1336487.82	Картометрический	1.00	-
108	500552.12	1336550.99	Картометрический	1.00	-
109	500579.68	1336588.13	Картометрический	1.00	-
110	500600.30	1336657.92	Картометрический	1.00	-
111	500601.36	1336720.04	Картометрический	1.00	-
112	500608.00	1336726.23	Картометрический	1.00	-
113	500651.80	1336759.88	Картометрический	1.00	-
114	500668.52	1336765.53	Картометрический	1.00	-
115	500700.92	1336770.85	Картометрический	1.00	-
116	500716.95	1336769.55	Картометрический	1.00	-
117	500765.72	1336759.80	Картометрический	1.00	-
118	500812.34	1336771.41	Картометрический	1.00	-
119	500875.94	1336811.08	Картометрический	1.00	-
120	500916.80	1336840.59	Картометрический	1.00	-
121	500927.08	1336847.64	Картометрический	1.00	-
122	500999.83	1336845.88	Картометрический	1.00	-
123	501055.74	1336870.71	Картометрический	1.00	-
124	501089.31	1336865.91	Картометрический	1.00	-
125	501136.86	1336836.89	Картометрический	1.00	-
126	501182.96	1336828.76	Картометрический	1.00	-
127	501239.12	1336855.49	Картометрический	1.00	-
128	501249.97	1336886.09	Картометрический	1.00	-
129	501421.19	1336974.99	Картометрический	1.00	-
130	501547.08	1337028.25	Картометрический	1.00	-
1	501614.87	1337072.03	Картометрический	1.00	-

3. Сведения о характерных точках части (частей) границы объекта					
Обозначение характерных точек части границы	Координаты, м		Метод определения координат характерной точки	Средняя квадратическая погрешность положения характерной точки (Mt), м	Описание обозначения точки на местности (при наличии)
	X	Y			
1	2	3	4	5	6
Часть №					
-	-	-	-	-	-

Раздел 3

Сведения о местоположении измененных (уточненных) границ объекта							
1. Система координат: -							
2. Сведения о характерных точках границ объекта							
Обозначение характерных точек границ	Существующие координаты, м		Измененные (уточненные) координаты, м		Метод определения координат характерной точки	Средняя квадратическая погрешность положения характерной точки (Mt), м	Описание обозначения точки на местности (при наличии)
	X	Y	X	Y			
1	2	3	4	5	6	7	8
-	-	-	-	-	-	-	-
3.Сведения о характерных точках части (частей) границы объекта							
Часть №							
-	-	-	-	-	-	-	-

План границ объекта

Используемые условные знаки и обозначения:

границы территориальной зоны

характерная точка границы территориальной зоны

Масштаб 1:3000

Заместитель руководителя БУВО «Нормативно-проектный центр»

Подпись _____ А.Н. Романов Дата «12» мая 2020 г.

Место для оттиска печати (при наличии) плана, составленного описания местоположения границ объекта

ОПИСАНИЕ МЕСТОПОЛОЖЕНИЯ ГРАНИЦ

Зона сельскохозяйственного производства – СХ2

(наименование объекта, местоположение границ которого описано
(далее - объект)

Раздел 1

Сведения об объекте		
№ п/п	Характеристики объекта	Описание характеристик
1	2	3
1	Местоположение объекта	Воронежская область, Новоусманский муниципальный район, Тимирязевское сельское поселение, село Горенские Выселки
2	Площадь объекта ± величина погрешности определения площади (Р ± Дельта Р)	138855+/-6521 м²
3	Иные характеристики объекта	-

Раздел 2

Сведения о местоположении границ объекта					
1. Система координат: МСК - 36, зона 1					
2. Сведения о характерных точках границ объекта					
Обозначение характерных точек границ	Координаты, м		Метод определения координат характерной точки	Средняя квадратическая погрешность положения характерной точки (Mt), м	Описание обозначения точки на местности (при наличии)
	X	Y			
1	2	3	4	5	6
1	502202.78	1336130.84	Картометрический	5.00	-
2	502280.33	1336229.36	Картометрический	5.00	-
3	502303.23	1336293.71	Картометрический	5.00	-
4	502357.70	1336410.79	Картометрический	5.00	-
5	502449.56	1336491.53	Картометрический	5.00	-
6	502213.82	1336523.04	Картометрический	5.00	-
7	502195.57	1336518.37	Картометрический	5.00	-
8	502194.38	1336553.88	Картометрический	5.00	-
9	502191.93	1336623.72	Картометрический	5.00	-
10	502179.18	1336692.63	Картометрический	5.00	-
11	502147.11	1336702.20	Картометрический	5.00	-
12	501904.76	1336657.31	Картометрический	5.00	-
13	501922.73	1336620.15	Картометрический	5.00	-
14	501955.11	1336559.41	Картометрический	5.00	-
15	501967.13	1336531.74	Картометрический	5.00	-
16	501984.18	1336492.24	Картометрический	5.00	-
17	502008.79	1336442.71	Картометрический	5.00	-
18	502045.81	1336363.67	Картометрический	5.00	-
19	502064.43	1336326.64	Картометрический	5.00	-
20	502086.51	1336268.30	Картометрический	5.00	-
21	502101.43	1336238.39	Картометрический	5.00	-
22	502113.07	1336219.44	Картометрический	5.00	-
23	502127.39	1336202.46	Картометрический	5.00	-
24	502148.24	1336180.24	Картометрический	5.00	-
1	502202.78	1336130.84	Картометрический	5.00	-
3. Сведения о характерных точках части (частей) границы объекта					
Обозначение характерных точек части границы	Координаты, м		Метод определения координат характерной точки	Средняя квадратическая погрешность положения характерной точки (Mt), м	Описание обозначения точки на местности (при наличии)
	X	Y			
1	2	3	4	5	6
Часть №					
-	-	-	-	-	-

Раздел 3

Сведения о местоположении измененных (уточненных) границ объекта							
1. Система координат: -							
2. Сведения о характерных точках границ объекта							
Обозначение характерных точек границ	Существующие координаты, м		Измененные (уточненные) координаты, м		Метод определения координат характерной точки	Средняя квадратическая погрешность положения характерной точки (Mt), м	Описание обозначения точки на местности (при наличии)
	X	Y	X	Y			
1	2	3	4	5	6	7	8
-	-	-	-	-	-	-	-
3.Сведения о характерных точках части (частей) границы объекта							
Часть №							
-	-	-	-	-	-	-	-

Раздел 4

План границ объекта

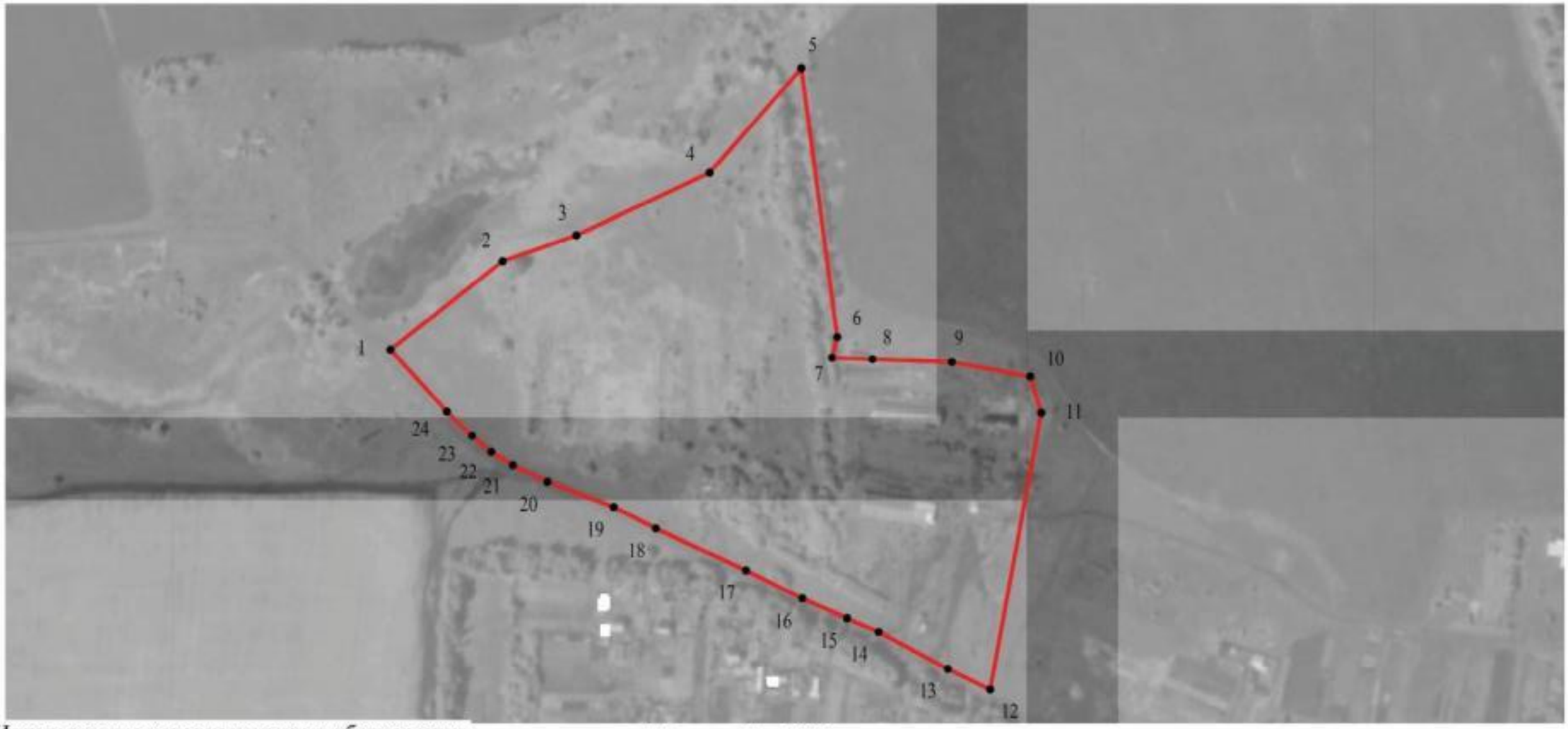

Используемые условные знаки и обозначения:

границы территориальной зоны

• 1 характерная точка границ территориальной зоны

Масштаб 1:5000

Заместитель руководителя БУВО «Нормативно-проектный центр»

Подпись _____ А.В. Ромашов Дата « 12 » мая 2020 г.

Место для оттиска печати (при наличии) лица, составившего описание местоположения границ объекта

ОПИСАНИЕ МЕСТОПОЛОЖЕНИЯ ГРАНИЦ

Зона ритуальных объектов – СН1

(наименование объекта, местоположение границ которого описано
(далее - объект)

Раздел 1

Сведения об объекте		
№ п/п	Характеристики объекта	Описание характеристик
1	2	3
1	Местоположение объекта	Воронежская область, Новоусманский муниципальный район, Тимирязевское сельское поселение, село Горенские Выселки
2	Площадь объекта ± величина погрешности определения площади (Р ± Дельта Р)	22244+/-2610 м²
3	Иные характеристики объекта	-

Раздел 2

Сведения о местоположении границ объекта					
1. Система координат: МСК - 36, зона 1					
2. Сведения о характерных точках границ объекта					
Обозначение характерных точек границ	Координаты, м		Метод определения координат характерной точки	Средняя квадратическая погрешность положения характерной точки (Mt), м	Описание обозначения точки на местности (при наличии)
	X	Y			
1	2	3	4	5	6
1	501916.82	1337614.73	Картометрический	5.00	-
2	501872.86	1337724.74	Картометрический	5.00	-
3	501857.36	1337759.60	Картометрический	5.00	-
4	501841.09	1337764.64	Картометрический	5.00	-
5	501778.73	1337742.95	Картометрический	5.00	-
6	501800.03	1337682.13	Картометрический	5.00	-
7	501746.19	1337664.89	Картометрический	5.00	-
8	501752.55	1337638.81	Картометрический	5.00	-
9	501746.19	1337604.62	Картометрический	5.00	-
10	501743.69	1337568.18	Картометрический	5.00	-
11	501744.06	1337561.27	Картометрический	5.00	-
12	501778.34	1337560.30	Картометрический	5.00	-
13	501889.85	1337599.32	Картометрический	5.00	-
14	501898.39	1337604.53	Картометрический	5.00	-
15	501905.52	1337608.88	Картометрический	5.00	-
1	501916.82	1337614.73	Картометрический	5.00	-
3. Сведения о характерных точках части (частей) границы объекта					
Обозначение характерных точек части границы	Координаты, м		Метод определения координат характерной точки	Средняя квадратическая погрешность положения характерной точки (Mt), м	Описание обозначения точки на местности (при наличии)
	X	Y			
1	2	3	4	5	6
Часть №					
-	-	-	-	-	-

Раздел 3

Сведения о местоположении измененных (уточненных) границ объекта							
1. Система координат: -							
2. Сведения о характерных точках границ объекта							
Обозначение характерных точек границ	Существующие координаты, м		Измененные (уточненные) координаты, м		Метод определения координат характерной точки	Средняя квадратическая погрешность положения характерной точки (Mt), м	Описание обозначения точки на местности (при наличии)
	X	Y	X	Y			
1	2	3	4	5	6	7	8
-	-	-	-	-	-	-	-
3.Сведения о характерных точках части (частей) границы объекта							
Часть №							
-	-	-	-	-	-	-	-

Раздел 4

План границ объекта

Используемые условные знаки и обозначения:

Масштаб 1:2000

границы территориальной зоны

• 1 характерная точка границ территориальной зоны

Заместитель руководителя БУВО «Нормативно-проектный центр»

Подпись _____ А.В. Ромашов Дата « 12 » мая 2020 г.

Место для оттиска печати (при наличии) лица, составившего описание местоположения границ объекта

Приложение №3
к правилам землепользования и застройки
Тимирязевского сельского поселения
Новоусманского муниципального района
Воронежской области

СВЕДЕНИЯ О ГРАНИЦАХ ТЕРРИТОРИАЛЬНЫХ ЗОН, СОДЕРЖАЩИЕ ГРАФИЧЕСКОЕ ОПИСАНИЕ МЕСТОПОЛОЖЕНИЯ ГРАНИЦ ТЕРРИТОРИАЛЬНЫХ ЗОН, ПЕРЕЧЕНЬ КООРДИНАТ ХАРАКТЕРНЫХ ТОЧЕК ГРАНИЦ ТЕРРИТОРИАЛЬНЫХ ЗОН СЕЛА КАЗАНСКАЯ ХАВА

ОПИСАНИЕ МЕСТОПОЛОЖЕНИЯ ГРАНИЦ

Зона застройки индивидуальными жилыми домами – Ж1

(наименование объекта, местоположение границ которого описано
(далее - объект)

Раздел 1

Сведения об объекте		
№ п/п	Характеристики объекта	Описание характеристик
1	2	3
1	Местоположение объекта	Воронежская область, Новоусманский муниципальный район, Тимирязевское сельское поселение, село Казанская Хава
2	Площадь объекта ± величина погрешности определения площади (Р ± Дельта Р)	1281052+/-19807 м²
3	Иные характеристики объекта	-

Раздел 2

Сведения о местоположении границ объекта					
1. Система координат: МСК - 36, зона 1					
2. Сведения о характерных точках границ объекта					
Обозначение характерных точек границ	Координаты, м		Метод определения координат характерной точки	Средняя квадратическая погрешность положения характерной точки (Mt), м	Описание обозначения точки на местности (при наличии)
	X	Y			
1	2	3	4	5	6
1	505453.79	1334147.16	Картометрический	5.00	-
2	505113.65	1334549.48	Картометрический	5.00	-
3	504948.16	1334429.02	Картометрический	5.00	-
4	504742.18	1334670.44	Картометрический	5.00	-
5	504545.23	1335194.56	Картометрический	5.00	-
6	504478.85	1335411.71	Картометрический	5.00	-
7	504495.30	1335485.20	Картометрический	5.00	-
8	504538.91	1335679.93	Картометрический	5.00	-
9	504602.09	1336015.00	Картометрический	5.00	-
10	504611.31	1336063.86	Картометрический	5.00	-
11	504612.92	1336072.41	Картометрический	5.00	-
12	504706.87	1336067.95	Картометрический	5.00	-
13	504720.86	1336131.21	Картометрический	5.00	-
14	504674.16	1336147.42	Картометрический	5.00	-
15	504660.37	1336394.96	Картометрический	5.00	-
16	504649.52	1336451.88	Картометрический	5.00	-
17	504581.03	1336465.63	Картометрический	5.00	-
18	504591.55	1336408.10	Картометрический	5.00	-
19	504449.45	1336410.02	Картометрический	5.00	-
20	504439.44	1336172.58	Картометрический	5.00	-
21	504326.15	1336157.07	Картометрический	5.00	-
22	504330.25	1336105.87	Картометрический	5.00	-
23	504296.75	1336101.30	Картометрический	5.00	-
24	504161.99	1336082.89	Картометрический	5.00	-
25	504159.00	1336004.62	Картометрический	5.00	-
26	504153.12	1335879.35	Картометрический	5.00	-
27	504150.08	1335809.26	Картометрический	5.00	-
28	504145.88	1335662.53	Картометрический	5.00	-
29	504133.44	1335525.49	Картометрический	5.00	-
30	504123.21	1335443.76	Картометрический	5.00	-
31	504119.45	1335371.28	Картометрический	5.00	-
32	504105.01	1335212.18	Картометрический	5.00	-
33	504091.04	1335212.46	Картометрический	5.00	-
34	504077.45	1335105.98	Картометрический	5.00	-
35	504094.53	1335098.17	Картометрический	5.00	-

1	2	3	4	5	6
36	504092.44	1335004.48	Картометрический	5.00	-
37	504099.68	1334945.63	Картометрический	5.00	-
38	504119.66	1334883.34	Картометрический	5.00	-
39	504201.05	1334659.97	Картометрический	5.00	-
40	504309.34	1334380.60	Картометрический	5.00	-
41	504379.72	1334306.20	Картометрический	5.00	-
42	504418.75	1334297.39	Картометрический	5.00	-
43	504500.71	1334286.59	Картометрический	5.00	-
44	504506.50	1334279.48	Картометрический	5.00	-
45	504596.09	1334180.97	Картометрический	5.00	-
46	504648.28	1334129.85	Картометрический	5.00	-
47	504695.85	1334077.77	Картометрический	5.00	-
48	504742.69	1334024.80	Картометрический	5.00	-
49	504794.08	1333970.77	Картометрический	5.00	-
50	504850.65	1333915.59	Картометрический	5.00	-
51	504885.81	1333887.07	Картометрический	5.00	-
52	504900.15	1333878.83	Картометрический	5.00	-
53	504919.48	1333868.07	Картометрический	5.00	-
54	505018.37	1333872.99	Картометрический	5.00	-
55	505083.88	1333893.63	Картометрический	5.00	-
56	505093.28	1333894.48	Картометрический	5.00	-
57	505192.04	1333902.23	Картометрический	5.00	-
1	505453.79	1334147.16	Картометрический	5.00	-

3. Сведения о характерных точках части (частей) границы объекта

Обозначение характерных точек части границы	Координаты, м		Метод определения координат характерной точки	Средняя квадратическая погрешность положения характерной точки (Mt), м	Описание обозначения точки на местности (при наличии)
	X	Y			
1	2	3	4	5	6
Часть №					
-	-	-	-	-	-

Раздел 3

Сведения о местоположении измененных (уточненных) границ объекта							
1. Система координат: -							
2. Сведения о характерных точках границ объекта							
Обозначение характерных точек границ	Существующие координаты, м		Измененные (уточненные) координаты, м		Метод определения координат характерной точки	Средняя квадратическая погрешность положения характерной точки (Mt), м	Описание обозначения точки на местности (при наличии)
	X	Y	X	Y			
1	2	3	4	5	6	7	8
-	-	-	-	-	-	-	-
3.Сведения о характерных точках части (частей) границы объекта							
Часть №							
-	-	-	-	-	-	-	-

Раздел 4

План границ объекта

Используемые условные знаки и обозначения:

границы территориальной зоны

•1 характерная точка границ территориальной зоны

Масштаб 1:10000

Заместитель руководителя БУВО «Нормативно-проектный центр»

Подпись _____ А.В. Ромашов Дата «12» мая 2020 г.

Место для оттиска печати (при наличии) лица, составившего описание местоположения границ объекта

ОПИСАНИЕ МЕСТОПОЛОЖЕНИЯ ГРАНИЦ

Зона улиц, дорог, инженерной и транспортной инфраструктуры – ИТ1

(наименование объекта, местоположение границ которого описано
(далее - объект)

Раздел 1

Сведения об объекте		
№ п/п	Характеристики объекта	Описание характеристик
1	2	3
1	Местоположение объекта	Воронежская область, Новоусманский муниципальный район, Тимирязевское сельское поселение, село Казанская Хава
2	Площадь объекта ± величина погрешности определения площади (Р ± Дельта Р)	11659+/-1890 м²
3	Иные характеристики объекта	-

Раздел 2

Сведения о местоположении границ объекта					
1. Система координат: МСК - 36, зона 1					
2. Сведения о характерных точках границ объекта					
Обозначение характерных точек границ	Координаты, м		Метод определения координат характерной точки	Средняя квадратическая погрешность положения характерной точки (Mt), м	Описание обозначения точки на местности (при наличии)
	X	Y			
1	2	3	4	5	6
1	504904.41	1333850.15	Картометрический	5.00	-
2	504919.48	1333868.07	Картометрический	5.00	-
3	504900.15	1333878.83	Картометрический	5.00	-
4	504885.81	1333887.07	Картометрический	5.00	-
5	504850.65	1333915.59	Картометрический	5.00	-
6	504794.08	1333970.77	Картометрический	5.00	-
7	504742.69	1334024.80	Картометрический	5.00	-
8	504695.85	1334077.77	Картометрический	5.00	-
9	504648.28	1334129.85	Картометрический	5.00	-
10	504596.09	1334180.97	Картометрический	5.00	-
11	504506.50	1334279.48	Картометрический	5.00	-
12	504500.71	1334286.59	Картометрический	5.00	-
13	504418.75	1334297.39	Картометрический	5.00	-
14	504379.72	1334306.20	Картометрический	5.00	-
15	504395.31	1334289.94	Картометрический	5.00	-
16	504415.16	1334285.56	Картометрический	5.00	-
17	504458.46	1334274.26	Картометрический	5.00	-
18	504479.48	1334266.23	Картометрический	5.00	-
19	504491.83	1334256.57	Картометрический	5.00	-
20	504532.57	1334222.91	Картометрический	5.00	-
21	504584.21	1334170.78	Картометрический	5.00	-
22	504636.93	1334117.80	Картометрический	5.00	-
23	504683.53	1334067.55	Картометрический	5.00	-
24	504731.56	1334015.72	Картометрический	5.00	-
25	504790.53	1333953.71	Картометрический	5.00	-
26	504827.89	1333916.81	Картометрический	5.00	-
27	504869.11	1333879.85	Картометрический	5.00	-
1	504904.41	1333850.15	Картометрический	5.00	-

3. Сведения о характерных точках части (частей) границы объекта					
Обозначение характерных точек части границы	Координаты, м		Метод определения координат характерной точки	Средняя квадратическая погрешность положения характерной точки (Mt), м	Описание обозначения точки на местности (при наличии)
	X	Y			
1	2	3	4	5	6
Часть №					
-	-	-	-	-	-

Раздел 3

Сведения о местоположении измененных (уточненных) границ объекта							
1. Система координат: -							
2. Сведения о характерных точках границ объекта							
Обозначение характерных точек границ	Существующие координаты, м		Измененные (уточненные) координаты, м		Метод определения координат характерной точки	Средняя квадратическая погрешность положения характерной точки (Mt), м	Описание обозначения точки на местности (при наличии)
	X	Y	X	Y			
1	2	3	4	5	6	7	8
-	-	-	-	-	-	-	-
3.Сведения о характерных точках части (частей) границы объекта							
Часть №							
-	-	-	-	-	-	-	-

Раздел 4

План границ объекта

Масштаб 1:5000

Используемые условные знаки и обозначения:

границы территориальной зоны

• 1 характерная точка границ территориальной зоны

Заместитель руководителя БУВО «Нормативно-проектный центр»

Подпись _____ А.В. Романов Дата « 12 » мая 2020 г.

Место для оттиска печати (при наличии) лица, составившего описание местоположения границ объекта

Приложение №4
к правилам землепользования и застройки
Тимирязевского сельского поселения
Новоусманского муниципального района
Воронежской области

СВЕДЕНИЯ О ГРАНИЦАХ ТЕРРИТОРИАЛЬНЫХ ЗОН, СОДЕРЖАЩИЕ ГРАФИЧЕСКОЕ ОПИСАНИЕ МЕСТОПОЛОЖЕНИЯ ГРАНИЦ ТЕРРИТОРИАЛЬНЫХ ЗОН, ПЕРЕЧЕНЬ КООРДИНАТ ХАРАКТЕРНЫХ ТОЧЕК ГРАНИЦ ТЕРРИТОРИАЛЬНЫХ ЗОН СЕЛА КРЫЛОВКА

ОПИСАНИЕ МЕСТОПОЛОЖЕНИЯ ГРАНИЦ

Зона застройки индивидуальными жилыми домами - Ж1

(наименование объекта, местоположение границ которого описано
(далее - объект)

Раздел 1

Сведения об объекте		
№ п/п	Характеристики объекта	Описание характеристик
1	2	3
1	Местоположение объекта	Воронежская область, Новоусманский муниципальный район, Тимирязевское сельское поселение, село Крыловка
2	Площадь объекта ± величина погрешности определения площади (Р ± Дельта Р)	2060291+/-25118 м²
3	Иные характеристики объекта	-

Раздел 2

Сведения о местоположении границ объекта					
1. Система координат: МСК - 36, зона 1					
2. Сведения о характерных точках границ объекта					
Обозначение характерных точек границ	Координаты, м		Метод определения координат характерной точки	Средняя квадратическая погрешность положения характерной точки (Mt), м	Описание обозначения точки на местности (при наличии)
	X	Y			
1	2	3	4	5	6
1	499283.08	1332361.99	Аналитический	0.10	-
2	499264.28	1332386.14	Аналитический	0.10	-
3	499236.46	1332425.14	Картометрический	1.00	-
4	499222.08	1332426.23	Картометрический	1.00	-
5	499200.23	1332417.76	Картометрический	1.00	-
6	499178.72	1332405.73	Картометрический	1.00	-
7	499146.40	1332385.45	Картометрический	1.00	-
8	499113.88	1332364.18	Картометрический	1.00	-
9	499043.20	1332312.39	Картометрический	1.00	-
10	498928.22	1332235.48	Картометрический	1.00	-
11	498774.66	1332127.04	Картометрический	1.00	-
12	498773.56	1332118.05	Картометрический	1.00	-
13	498782.64	1332112.22	Аналитический	0.30	-
14	498810.03	1332078.70	Аналитический	0.30	-
15	498820.35	1332066.28	Картометрический	1.00	-
16	498920.89	1332147.20	Картометрический	1.00	-
17	499006.92	1332202.75	Картометрический	1.00	-
18	499086.96	1332278.02	Картометрический	1.00	-
19	499073.79	1332304.97	Картометрический	1.00	-
20	499076.65	1332317.96	Картометрический	1.00	-
21	499087.50	1332328.30	Картометрический	1.00	-
22	499097.91	1332330.70	Картометрический	1.00	-
23	499121.49	1332331.12	Картометрический	1.00	-
24	499136.49	1332328.26	Картометрический	1.00	-
25	499150.63	1332322.65	Картометрический	1.00	-
26	499171.35	1332296.68	Картометрический	1.00	-
27	499179.76	1332289.74	Картометрический	1.00	-
1	499283.08	1332361.99	Картометрический	1.00	-
28	499342.17	1332452.65	Картометрический	1.00	-
29	499242.95	1332603.20	Картометрический	1.00	-
30	499136.40	1332534.42	Картометрический	1.00	-
31	499097.69	1332555.98	Картометрический	1.00	-
32	499068.69	1332533.49	Картометрический	1.00	-

1	2	3	4	5	6
33	499042.54	1332506.92	Картометрический	1.00	-
34	499007.94	1332487.34	Картометрический	1.00	-
35	498940.42	1332486.99	Картометрический	1.00	-
36	498906.61	1332490.07	Картометрический	1.00	-
37	498796.05	1332410.77	Картометрический	1.00	-
38	498730.94	1332381.17	Картометрический	1.00	-
39	498692.57	1332349.33	Картометрический	1.00	-
40	498669.43	1332344.58	Картометрический	1.00	-
41	498667.36	1332328.23	Картометрический	1.00	-
42	498672.07	1332287.97	Картометрический	1.00	-
43	498686.56	1332249.16	Картометрический	1.00	-
44	498705.47	1332094.26	Картометрический	1.00	-
45	498768.21	1332137.26	Картометрический	1.00	-
46	498917.98	1332242.77	Картометрический	1.00	-
47	499034.15	1332320.02	Картометрический	1.00	-
48	499106.42	1332370.67	Картометрический	1.00	-
49	499143.40	1332395.87	Картометрический	1.00	-
50	499174.37	1332416.04	Картометрический	1.00	-
51	499194.03	1332427.92	Картометрический	1.00	-
52	499216.74	1332436.06	Картометрический	1.00	-
53	499256.99	1332436.45	Картометрический	1.00	-
54	499313.99	1332433.09	Картометрический	1.00	-
55	499332.47	1332429.23	Картометрический	1.00	-
28	499342.17	1332452.65	Картометрический	1.00	-
56	498587.90	1332030.37	Картометрический	1.00	-
57	498588.94	1332166.76	Картометрический	1.00	-
58	498592.34	1332229.71	Картометрический	1.00	-
59	498582.94	1332263.14	Картометрический	1.00	-
60	498571.09	1332288.16	Картометрический	1.00	-
61	498553.09	1332312.68	Картометрический	1.00	-
62	498494.39	1332339.67	Картометрический	1.00	-
63	498431.71	1332343.32	Картометрический	1.00	-
64	498425.97	1332385.11	Картометрический	1.00	-
65	498423.11	1332385.34	Картометрический	1.00	-
66	498380.00	1332388.77	Картометрический	1.00	-
67	498375.75	1332391.14	Картометрический	1.00	-
68	498362.24	1332398.69	Картометрический	1.00	-
69	498343.41	1332400.59	Картометрический	1.00	-
70	498332.55	1332401.69	Картометрический	1.00	-
71	498315.75	1332403.39	Картометрический	1.00	-
72	498302.85	1332396.27	Картометрический	1.00	-
73	498280.75	1332384.07	Картометрический	1.00	-
74	498190.03	1332428.03	Картометрический	1.00	-
75	498164.35	1332410.53	Картометрический	1.00	-
76	498069.13	1332416.62	Картометрический	1.00	-

1	2	3	4	5	6
77	498090.86	1332466.66	Аналитический	0.10	-
78	498075.63	1332590.99	Аналитический	0.10	-
79	498071.04	1332628.43	Аналитический	0.10	-
80	498062.81	1332695.61	Картометрический	1.00	-
81	498051.38	1333066.01	Картометрический	1.00	-
82	498056.03	1333096.44	Аналитический	0.10	-
83	498065.34	1333203.73	Картометрический	1.00	-
84	497958.36	1333232.62	Картометрический	1.00	-
85	497862.28	1333234.19	Картометрический	1.00	-
86	497841.41	1333365.20	Картометрический	1.00	-
87	497812.54	1333541.91	Картометрический	1.00	-
88	497800.26	1333569.04	Картометрический	1.00	-
89	497785.24	1333584.08	Картометрический	1.00	-
90	497481.78	1333810.53	Картометрический	1.00	-
91	497473.44	1333738.54	Картометрический	1.00	-
92	497454.11	1333656.61	Картометрический	1.00	-
93	497421.82	1333580.83	Картометрический	1.00	-
94	497424.14	1333579.50	Картометрический	1.00	-
95	497432.42	1333567.30	Картометрический	1.00	-
96	497438.95	1333559.02	Картометрический	1.00	-
97	497460.74	1333539.85	Картометрический	1.00	-
98	497478.16	1333522.86	Картометрический	1.00	-
99	497496.46	1333510.67	Картометрический	1.00	-
100	497504.30	1333499.34	Картометрический	1.00	-
101	497519.98	1333475.82	Картометрический	1.00	-
102	497536.53	1333450.55	Картометрический	1.00	-
103	497543.50	1333437.92	Картометрический	1.00	-
104	497545.68	1333420.93	Картометрический	1.00	-
105	497544.38	1333406.99	Картометрический	1.00	-
106	497535.66	1333387.38	Картометрический	1.00	-
107	497525.64	1333368.65	Картометрический	1.00	-
108	497517.37	1333353.41	Картометрический	1.00	-
109	497507.78	1333328.14	Картометрический	1.00	-
110	497504.30	1333311.15	Картометрический	1.00	-
111	497501.68	1333295.03	Картометрический	1.00	-
112	497504.73	1333281.53	Картометрический	1.00	-
113	497506.48	1333273.25	Картометрический	1.00	-
114	497516.50	1333258.87	Картометрический	1.00	-
115	497530.87	1333247.55	Картометрический	1.00	-
116	497541.76	1333243.19	Картометрический	1.00	-
117	497556.57	1333238.84	Картометрический	1.00	-
118	497568.77	1333236.66	Картометрический	1.00	-
119	497586.20	1333235.79	Картометрический	1.00	-
120	497598.39	1333235.79	Картометрический	1.00	-
121	497611.90	1333233.17	Картометрический	1.00	-
122	497624.10	1333230.56	Картометрический	1.00	-

1	2	3	4	5	6
123	497640.65	1333226.20	Картометрический	1.00	-
124	497661.12	1333218.36	Картометрический	1.00	-
125	497687.70	1333204.86	Картометрический	1.00	-
126	497712.09	1333185.69	Картометрический	1.00	-
127	497727.34	1333164.34	Картометрический	1.00	-
128	497732.57	1333145.18	Картометрический	1.00	-
129	497734.31	1333129.49	Картометрический	1.00	-
130	497735.18	1333112.50	Картометрический	1.00	-
131	497728.65	1333094.21	Картометрический	1.00	-
132	497722.55	1333080.27	Картометрический	1.00	-
133	497710.78	1333064.15	Картометрический	1.00	-
134	497699.02	1333053.26	Картометрический	1.00	-
135	497692.05	1333042.80	Картометрический	1.00	-
136	497686.83	1333032.35	Картометрический	1.00	-
137	497684.65	1333024.94	Картометрический	1.00	-
138	497685.08	1333017.97	Картометрический	1.00	-
139	497689.44	1333010.13	Картометрический	1.00	-
140	497690.31	1333004.47	Картометрический	1.00	-
141	497689.87	1332995.76	Картометрический	1.00	-
142	497689.44	1332988.79	Картометрический	1.00	-
143	497691.18	1332982.69	Картометрический	1.00	-
144	497695.54	1332973.10	Картометрический	1.00	-
145	497699.02	1332964.83	Картометрический	1.00	-
146	497699.89	1332959.16	Картометрический	1.00	-
147	497700.77	1332951.76	Картометрический	1.00	-
148	497700.33	1332942.17	Картометрический	1.00	-
149	497696.41	1332930.85	Картометрический	1.00	-
150	497689.87	1332911.46	Картометрический	1.00	-
151	497698.16	1332893.81	Картометрический	1.00	-
152	497717.96	1332720.73	Картометрический	1.00	-
153	497772.19	1332638.42	Картометрический	1.00	-
154	497828.75	1332616.92	Картометрический	1.00	-
155	497816.76	1332551.03	Аналитический	0.10	-
156	497811.69	1332523.39	Аналитический	0.10	-
157	497675.71	1332231.18	Аналитический	0.10	-
158	497665.81	1332196.89	Аналитический	0.10	-
159	497654.45	1332159.63	Аналитический	0.10	-
160	497631.46	1332125.15	Аналитический	0.10	-
161	497616.81	1332080.40	Аналитический	0.10	-
162	497611.73	1332023.92	Аналитический	0.10	-
163	497607.24	1332014.58	Картометрический	1.00	-
164	497746.28	1332005.83	Картометрический	1.00	-
165	497790.02	1332002.93	Картометрический	1.00	-
166	497805.96	1332012.37	Картометрический	1.00	-
167	497815.51	1332010.83	Картометрический	1.00	-
168	497835.61	1331996.48	Картометрический	1.00	-

1	2	3	4	5	6
169	497883.71	1331989.00	Картометрический	1.00	-
170	497915.82	1331984.31	Картометрический	5.00	-
171	497926.80	1331982.86	Картометрический	5.00	-
172	497932.00	1332002.00	Картометрический	1.00	-
173	497939.68	1332002.10	Картометрический	1.00	-
174	497943.44	1332025.70	Картометрический	1.00	-
175	497962.14	1332047.69	Картометрический	1.00	-
176	497994.10	1332048.73	Картометрический	1.00	-
177	497997.33	1332074.95	Картометрический	1.00	-
178	497998.65	1332078.69	Картометрический	1.00	-
179	498019.82	1332078.40	Картометрический	1.00	-
180	498214.76	1332075.19	Картометрический	1.00	-
181	498211.65	1331962.25	Картометрический	5.00	-
182	498403.37	1331952.36	Картометрический	5.00	-
183	498420.60	1331953.29	Картометрический	5.00	-
56	498587.90	1332030.37	Картометрический	1.00	-
184	498024.00	1331728.84	Картометрический	5.00	-
185	498057.37	1331871.40	Картометрический	5.00	-
186	498086.93	1331930.16	Картометрический	5.00	-
187	498084.77	1331952.44	Картометрический	5.00	-
188	498002.05	1331959.94	Картометрический	5.00	-
189	497963.17	1331963.50	Картометрический	5.00	-
190	497946.06	1331965.50	Картометрический	5.00	-
191	497939.80	1331959.51	Картометрический	5.00	-
192	497931.56	1331961.15	Картометрический	5.00	-
193	497924.57	1331969.77	Картометрический	5.00	-
194	497913.00	1331970.62	Картометрический	5.00	-
195	497881.00	1331974.23	Картометрический	5.00	-
196	497837.32	1331980.72	Картометрический	5.00	-
197	497810.47	1331966.96	Картометрический	5.00	-
198	497797.69	1331968.32	Картометрический	5.00	-
199	497786.21	1331985.92	Картометрический	5.00	-
200	497751.05	1331987.75	Картометрический	5.00	-
201	497605.03	1331996.09	Картометрический	5.00	-
202	497560.41	1331996.72	Картометрический	5.00	-
203	497529.35	1331999.48	Картометрический	5.00	-
204	497523.47	1331992.95	Картометрический	5.00	-
205	497514.54	1331987.06	Картометрический	5.00	-
206	497505.82	1331981.40	Картометрический	5.00	-
207	497488.83	1331974.87	Картометрический	5.00	-
208	497477.72	1331970.95	Картометрический	5.00	-
209	497461.39	1331961.80	Картометрический	5.00	-
210	497452.24	1331957.66	Картометрический	5.00	-
211	497443.09	1331953.74	Картометрический	5.00	-
212	497436.99	1331950.47	Картометрический	5.00	-

1	2	3	4	5	6
213	497431.98	1331945.24	Картометрический	5.00	-
214	497426.32	1331941.54	Картометрический	5.00	-
215	497422.18	1331938.06	Картометрический	5.00	-
216	497410.42	1331928.04	Картометрический	5.00	-
217	497395.25	1331919.42	Картометрический	5.00	-
218	497379.13	1331906.57	Картометрический	5.00	-
219	497369.14	1331906.61	Картометрический	5.00	-
220	497366.64	1331906.26	Картометрический	5.00	-
221	497344.64	1331902.77	Картометрический	5.00	-
222	497330.70	1331901.68	Картометрический	5.00	-
223	497319.59	1331901.90	Картометрический	5.00	-
224	497311.32	1331903.64	Картометрический	5.00	-
225	497303.15	1331906.00	Картометрический	5.00	-
226	497267.09	1331901.83	Картометрический	5.00	-
227	497238.25	1331865.76	Картометрический	5.00	-
228	497173.09	1331800.16	Картометрический	5.00	-
229	497143.19	1331719.70	Картометрический	5.00	-
230	497133.51	1331709.19	Картометрический	5.00	-
231	497121.82	1331690.84	Картометрический	5.00	-
232	497111.15	1331683.43	Картометрический	5.00	-
233	497108.67	1331682.31	Картометрический	5.00	-
234	497105.33	1331678.78	Картометрический	5.00	-
235	497099.53	1331678.28	Картометрический	5.00	-
236	497093.50	1331676.46	Картометрический	5.00	-
237	497094.02	1331648.55	Картометрический	5.00	-
238	497076.04	1331627.41	Картометрический	5.00	-
239	497000.58	1331550.25	Картометрический	5.00	-
240	496966.13	1331502.39	Картометрический	5.00	-
241	496960.64	1331487.84	Картометрический	5.00	-
242	496969.35	1331474.55	Картометрический	5.00	-
243	496975.23	1331460.17	Картометрический	5.00	-
244	496978.72	1331448.19	Картометрический	5.00	-
245	496978.72	1331434.69	Картометрический	5.00	-
246	496978.49	1331432.53	Картометрический	5.00	-
247	496978.61	1331431.99	Картометрический	5.00	-
248	496978.08	1331428.58	Картометрический	5.00	-
249	496977.41	1331422.71	Картометрический	5.00	-
250	496975.67	1331412.47	Картометрический	5.00	-
251	496975.20	1331411.35	Картометрический	5.00	-
252	496972.67	1331396.61	Картометрический	5.00	-
253	496955.06	1331379.46	Картометрический	5.00	-
254	496952.36	1331376.53	Картометрический	5.00	-
255	496942.56	1331363.68	Картометрический	5.00	-
256	496932.10	1331354.97	Картометрический	5.00	-
257	496924.92	1331349.96	Картометрический	5.00	-
258	496905.75	1331328.40	Картометрический	5.00	-

1	2	3	4	5	6
259	496892.46	1331313.59	Картометрический	5.00	-
260	496881.57	1331304.87	Картометрический	5.00	-
261	496874.38	1331299.86	Картометрический	5.00	-
262	496872.07	1331298.80	Картометрический	5.00	-
263	496861.33	1331288.38	Картометрический	5.00	-
264	496860.43	1331287.35	Картометрический	5.00	-
265	496857.15	1331282.80	Картометрический	5.00	-
266	496848.03	1331267.41	Картометрический	5.00	-
267	496837.30	1331255.09	Картометрический	5.00	-
268	496833.24	1331249.47	Картометрический	5.00	-
269	496830.38	1331245.19	Картометрический	5.00	-
270	496828.21	1331239.09	Картометрический	5.00	-
271	496826.90	1331232.12	Картометрический	5.00	-
272	496824.50	1331223.41	Картометрический	5.00	-
273	496821.45	1331217.97	Картометрический	5.00	-
274	496816.23	1331210.78	Картометрический	5.00	-
275	496800.54	1331193.57	Картометрический	5.00	-
276	496782.90	1331183.77	Картометрический	5.00	-
277	496765.69	1331179.85	Картометрический	5.00	-
278	496760.68	1331179.63	Картометрический	5.00	-
279	496745.00	1331182.03	Картометрический	5.00	-
280	496717.34	1331190.74	Картометрический	5.00	-
281	496706.88	1331195.97	Картометрический	5.00	-
282	496685.32	1331202.28	Картометрический	5.00	-
283	496670.07	1331204.03	Картометрический	5.00	-
284	496659.62	1331202.50	Картометрический	5.00	-
285	496649.82	1331197.93	Картометрический	5.00	-
286	496639.36	1331187.04	Картометрический	5.00	-
287	496631.30	1331172.66	Картометрический	5.00	-
288	496626.51	1331158.29	Картометрический	5.00	-
289	496616.06	1331138.68	Картометрический	5.00	-
290	496608.21	1331122.56	Картометрический	5.00	-
291	496594.27	1331094.68	Картометрический	5.00	-
292	496572.71	1331051.34	Картометрический	5.00	-
293	496558.12	1331017.80	Картометрический	5.00	-
294	496547.01	1330996.89	Картометрический	5.00	-
295	496539.60	1330985.12	Картометрический	5.00	-
296	496529.80	1330974.89	Картометрический	5.00	-
297	496514.56	1330968.57	Картометрический	5.00	-
298	496504.54	1330967.05	Картометрический	5.00	-
299	496493.43	1330969.22	Картометрический	5.00	-
300	496485.80	1330972.06	Картометрический	5.00	-
301	496473.17	1330979.46	Картометрический	5.00	-
302	496456.18	1330991.88	Картометрический	5.00	-
303	496440.28	1331013.22	Картометрический	5.00	-
304	496436.98	1331018.29	Картометрический	5.00	-

1	2	3	4	5	6
305	496457.83	1330939.05	Картометрический	5.00	-
306	496465.65	1330828.90	Картометрический	5.00	-
307	496490.60	1330800.96	Картометрический	5.00	-
308	496559.25	1330786.35	Картометрический	5.00	-
309	496657.77	1330814.20	Картометрический	5.00	-
310	496675.09	1330806.28	Картометрический	5.00	-
311	496682.69	1330794.81	Картометрический	5.00	-
312	496749.95	1330911.12	Картометрический	5.00	-
313	497041.83	1330777.98	Картометрический	1.00	-
314	497167.86	1330995.60	Картометрический	1.00	-
315	497285.22	1331170.28	Картометрический	5.00	-
316	497258.95	1331188.72	Картометрический	5.00	-
317	497419.72	1331423.22	Картометрический	5.00	-
318	497518.16	1331600.20	Картометрический	5.00	-
319	497468.07	1331644.31	Картометрический	5.00	-
320	497604.02	1331721.22	Картометрический	5.00	-
321	497806.88	1331836.00	Картометрический	5.00	-
322	497881.62	1331740.69	Картометрический	5.00	-
323	497995.02	1331726.30	Картометрический	5.00	-
184	498024.00	1331728.84	Картометрический	5.00	-
324	496573.50	1330605.96	Картометрический	5.00	-
325	496676.21	1330783.59	Картометрический	5.00	-
326	496667.21	1330797.26	Картометрический	5.00	-
327	496656.79	1330802.26	Картометрический	5.00	-
328	496559.70	1330774.01	Картометрический	5.00	-
329	496484.28	1330790.06	Картометрический	5.00	-
330	496453.99	1330823.97	Картометрический	5.00	-
331	496445.88	1330938.20	Картометрический	5.00	-
332	496420.74	1331034.70	Картометрический	5.00	-
333	496418.73	1331041.80	Картометрический	5.00	-
334	496413.42	1331046.29	Картометрический	5.00	-
335	496407.17	1331049.60	Картометрический	5.00	-
336	496396.97	1331053.79	Картометрический	5.00	-
337	496375.57	1331051.46	Картометрический	5.00	-
338	496354.93	1331033.97	Картометрический	5.00	-
339	496353.16	1331028.03	Картометрический	5.00	-
340	496349.89	1331020.85	Картометрический	5.00	-
341	496346.40	1331016.92	Картометрический	5.00	-
342	496342.48	1331014.09	Картометрический	5.00	-
343	496338.78	1331009.30	Картометрический	5.00	-
344	496336.17	1330999.28	Картометрический	5.00	-
345	496335.30	1330990.79	Картометрический	5.00	-
346	496330.94	1330980.33	Картометрический	5.00	-
347	496325.06	1330970.31	Картометрический	5.00	-
348	496322.23	1330965.52	Картометрический	5.00	-

1	2	3	4	5	6
349	496311.99	1330942.21	Картометрический	5.00	-
350	496308.29	1330924.35	Картометрический	5.00	-
351	496306.76	1330908.02	Картометрический	5.00	-
352	496306.33	1330888.63	Картометрический	5.00	-
353	496304.58	1330871.43	Картометрический	5.00	-
354	496303.28	1330853.78	Картометрический	5.00	-
355	496300.01	1330827.21	Картометрический	5.00	-
356	496293.26	1330791.71	Картометрический	5.00	-
357	496284.98	1330762.52	Картометрический	5.00	-
358	496273.65	1330735.07	Картометрический	5.00	-
359	496261.89	1330712.20	Картометрический	5.00	-
360	496246.21	1330692.38	Картометрический	5.00	-
361	496228.35	1330660.58	Картометрический	5.00	-
362	496208.75	1330634.45	Картометрический	5.00	-
363	496192.63	1330614.62	Картометрический	5.00	-
364	496173.90	1330596.33	Картометрический	5.00	-
365	496154.73	1330585.22	Картометрический	5.00	-
366	496138.61	1330576.94	Картометрический	5.00	-
367	496115.09	1330566.92	Картометрический	5.00	-
368	496099.62	1330558.21	Картометрический	5.00	-
369	496095.70	1330552.98	Картометрический	5.00	-
370	496090.91	1330548.19	Картометрический	5.00	-
371	496083.29	1330542.53	Картометрический	5.00	-
372	496074.79	1330532.29	Картометрический	5.00	-
373	496065.21	1330525.76	Картометрический	5.00	-
374	496052.36	1330519.66	Картометрический	5.00	-
375	496046.69	1330519.22	Картометрический	5.00	-
376	496041.90	1330519.44	Картометрический	5.00	-
377	496036.46	1330522.49	Картометрический	5.00	-
378	496033.62	1330527.06	Картометрический	5.00	-
379	496032.10	1330534.25	Картометрический	5.00	-
380	496028.83	1330541.22	Картометрический	5.00	-
381	496026.96	1330543.02	Картометрический	5.00	-
382	496020.77	1330521.14	Картометрический	5.00	-
383	496053.67	1330513.95	Картометрический	5.00	-
384	496095.88	1330524.29	Картометрический	5.00	-
385	496105.78	1330531.12	Картометрический	5.00	-
386	496177.35	1330580.58	Картометрический	5.00	-
387	496249.93	1330583.80	Картометрический	5.00	-
388	496333.47	1330645.91	Картометрический	5.00	-
389	496334.09	1330646.37	Картометрический	5.00	-
390	496450.48	1330673.84	Картометрический	5.00	-
391	496461.62	1330667.70	Картометрический	5.00	-
324	496573.50	1330605.96	Картометрический	5.00	-
392	496239.60	1331109.53	Картометрический	5.00	-

1	2	3	4	5	6
393	496210.63	1331121.69	Картометрический	5.00	-
394	496197.50	1331104.26	Картометрический	5.00	-
395	496145.44	1331123.35	Картометрический	5.00	-
396	496119.33	1331132.92	Картометрический	5.00	-
397	496143.82	1331306.18	Картометрический	5.00	-
398	495902.20	1331360.61	Картометрический	5.00	-
399	495891.76	1331349.45	Картометрический	5.00	-
400	495776.15	1331354.96	Картометрический	5.00	-
401	495726.37	1331347.35	Картометрический	5.00	-
402	495721.62	1331254.82	Картометрический	5.00	-
403	495754.63	1331199.39	Картометрический	5.00	-
404	495749.51	1331091.64	Картометрический	5.00	-
405	495727.81	1331088.39	Картометрический	5.00	-
406	495712.47	1330978.36	Картометрический	5.00	-
407	495609.47	1330659.88	Картометрический	5.00	-
408	495681.97	1330666.90	Картометрический	5.00	-
409	495709.11	1330669.55	Картометрический	5.00	-
410	495725.85	1330675.61	Картометрический	5.00	-
411	495748.29	1330685.63	Картометрический	5.00	-
412	495760.49	1330686.07	Картометрический	5.00	-
413	495775.52	1330686.07	Картометрический	5.00	-
414	495789.89	1330684.76	Картометрический	5.00	-
415	495800.13	1330682.36	Картометрический	5.00	-
416	495806.88	1330678.88	Картометрический	5.00	-
417	495818.21	1330677.35	Картометрический	5.00	-
418	495847.83	1330671.26	Картометрический	5.00	-
419	495865.91	1330666.68	Картометрический	5.00	-
420	495887.25	1330657.75	Картометрический	5.00	-
421	495901.19	1330654.05	Картометрический	5.00	-
422	495918.18	1330647.73	Картометрический	5.00	-
423	495925.37	1330644.46	Картометрический	5.00	-
424	495940.18	1330637.49	Картометрический	5.00	-
425	495951.73	1330627.69	Картометрический	5.00	-
426	495957.39	1330619.85	Картометрический	5.00	-
427	495968.06	1330610.27	Картометрический	5.00	-
428	495978.74	1330602.43	Картометрический	5.00	-
429	495984.62	1330598.72	Картометрический	5.00	-
430	496004.87	1330591.97	Картометрический	5.00	-
431	496015.33	1330587.62	Картометрический	5.00	-
432	496018.41	1330585.15	Картометрический	5.00	-
433	496038.84	1330585.40	Картометрический	5.00	-
434	496030.47	1330555.27	Картометрический	5.00	-
435	496031.66	1330550.15	Картометрический	5.00	-
436	496036.46	1330545.80	Картометрический	5.00	-
437	496039.94	1330540.13	Картометрический	5.00	-
438	496041.90	1330529.02	Картометрический	5.00	-

1	2	3	4	5	6
439	496045.17	1330528.37	Картометрический	5.00	-
440	496053.66	1330530.11	Картометрический	5.00	-
441	496061.72	1330533.60	Картометрический	5.00	-
442	496065.86	1330539.48	Картометрический	5.00	-
443	496065.64	1330545.58	Картометрический	5.00	-
444	496063.68	1330558.65	Картометрический	5.00	-
445	496067.82	1330566.27	Картометрический	5.00	-
446	496072.61	1330571.93	Картометрический	5.00	-
447	496079.36	1330579.56	Картометрический	5.00	-
448	496093.30	1330586.53	Картометрический	5.00	-
449	496101.36	1330590.45	Картометрический	5.00	-
450	496135.34	1330601.77	Картометрический	5.00	-
451	496153.20	1330612.45	Картометрический	5.00	-
452	496160.83	1330617.89	Картометрический	5.00	-
453	496175.42	1330636.41	Картометрический	5.00	-
454	496186.96	1330652.09	Картометрический	5.00	-
455	496197.86	1330666.68	Картометрический	5.00	-
456	496208.31	1330679.31	Картометрический	5.00	-
457	496219.42	1330688.90	Картометрический	5.00	-
458	496231.62	1330710.24	Картометрический	5.00	-
459	496246.43	1330733.11	Картометрический	5.00	-
460	496260.37	1330757.51	Картометрический	5.00	-
461	496265.81	1330772.54	Картометрический	5.00	-
462	496274.09	1330791.05	Картометрический	5.00	-
463	496277.36	1330798.89	Картометрический	5.00	-
464	496288.03	1330831.78	Картометрический	5.00	-
465	496291.08	1330854.00	Картометрический	5.00	-
466	496292.82	1330883.84	Картометрический	5.00	-
467	496293.26	1330913.25	Картометрический	5.00	-
468	496295.00	1330935.68	Картометрический	5.00	-
469	496299.79	1330962.04	Картометрический	5.00	-
470	496306.11	1330976.63	Картометрический	5.00	-
471	496315.91	1330991.22	Картометрический	5.00	-
472	496324.19	1331000.81	Картометрический	5.00	-
473	496331.90	1331014.60	Картометрический	5.00	-
474	496305.47	1330992.34	Картометрический	5.00	-
475	496203.91	1331000.02	Картометрический	5.00	-
392	496239.60	1331109.53	Картометрический	5.00	-

3. Сведения о характерных точках части (частей) границы объекта					
Обозначение характерных точек части границы	Координаты, м		Метод определения координат характерной точки	Средняя квадратическая погрешность положения характерной точки (Mt), м	Описание обозначения точки на местности (при наличии)
	X	Y			
1	2	3	4	5	6
Часть №					
-	-	-	-	-	-

Раздел 3

Сведения о местоположении измененных (уточненных) границ объекта							
1. Система координат: -							
2. Сведения о характерных точках границ объекта							
Обозначение характерных точек границ	Существующие координаты, м		Измененные (уточненные) координаты, м		Метод определения координат характерной точки	Средняя квадратическая погрешность положения характерной точки (Mt), м	Описание обозначения точки на местности (при наличии)
	X	Y	X	Y			
1	2	3	4	5	6	7	8
-	-	-	-	-	-	-	-
3.Сведения о характерных точках части (частей) границы объекта							
Часть №							
-	-	-	-	-	-	-	-

Раздел 4

План границ объекта

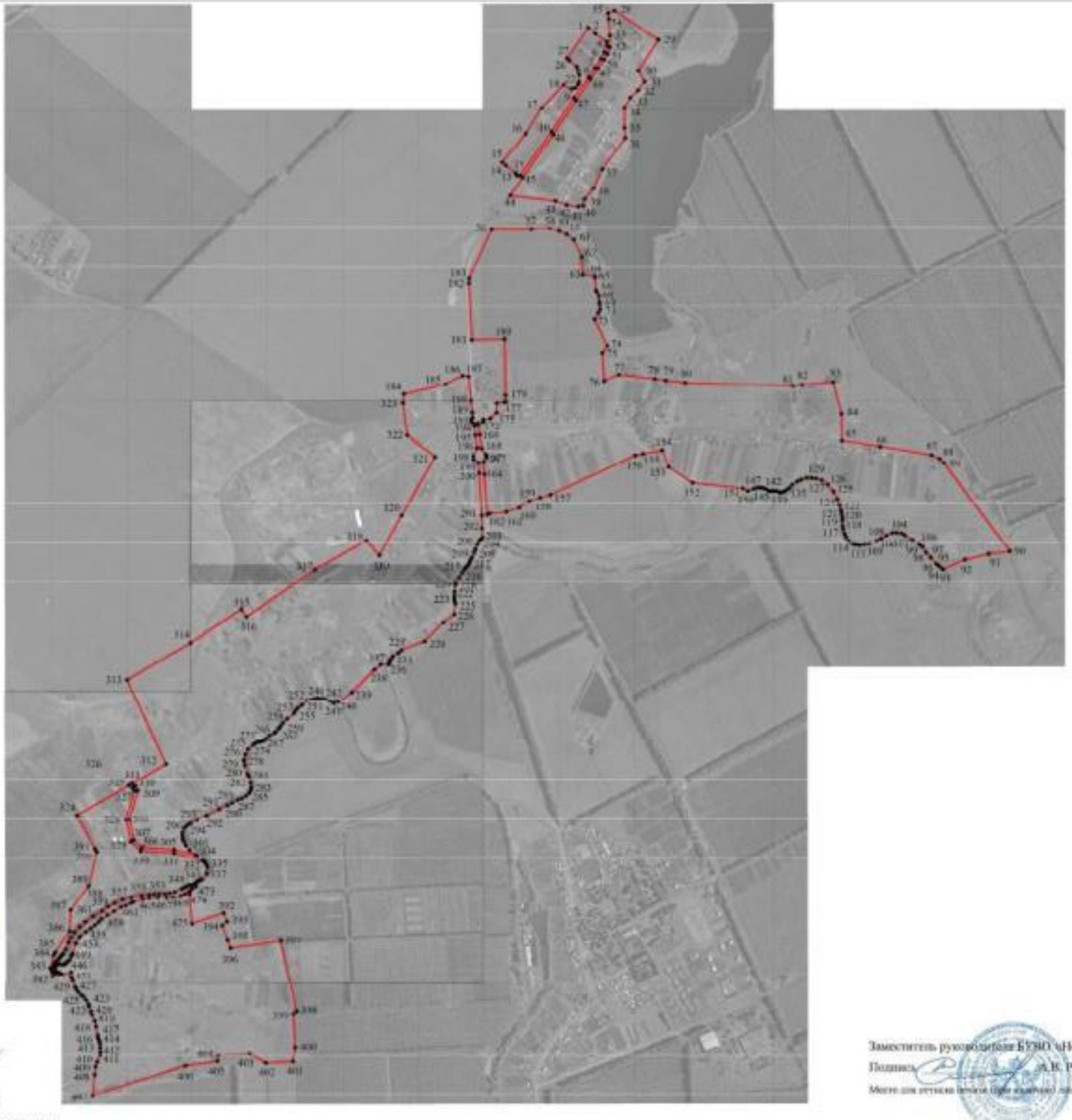

Используемые условные знаки и обозначения

границы территориальной зоны

границы муниципального образования

характерная точка границ территориальной зоны

Масштаб 1:10000

Заместитель руководителя БУВО «Нормативно-проектный центр»

Подпись _____ А.В. Романов Дата «_12_» _____мая_____ 2020 г.

Место для отметок органа (при наличии) лица, составившего описание местоположения границ объекта

ОПИСАНИЕ МЕСТОПОЛОЖЕНИЯ ГРАНИЦ

Общественно-деловая зона - ОД

(наименование объекта, местоположение границ которого описано
(далее - объект)

Раздел 1

Сведения об объекте		
№ п/п	Характеристики объекта	Описание характеристик
1	2	3
1	Местоположение объекта	Воронежская область, Новоусманский муниципальный район, Тимирязевское сельское поселение, село Крыловка
2	Площадь объекта ± величина погрешности определения площади (Р ± Дельта Р)	4844+/-1218 м²
3	Иные характеристики объекта	-

Раздел 2

Сведения о местоположении границ объекта					
1. Система координат: МСК - 36, зона 1					
2. Сведения о характерных точках границ объекта					
Обозначение характерных точек границ	Координаты, м		Метод определения координат характерной точки	Средняя квадратическая погрешность положения характерной точки (Mt), м	Описание обозначения точки на местности (при наличии)
	X	Y			
1	2	3	4	5	6
1	498002.31	1331977.22	Картометрический	1.00	-
2	498013.47	1332051.27	Картометрический	1.00	-
3	498019.82	1332078.40	Картометрический	1.00	-
4	497998.65	1332078.69	Картометрический	1.00	-
5	497997.33	1332074.95	Картометрический	1.00	-
6	497994.10	1332048.73	Картометрический	1.00	-
7	497962.14	1332047.69	Картометрический	1.00	-
8	497943.44	1332025.70	Картометрический	1.00	-
9	497939.68	1332002.10	Картометрический	1.00	-
10	497946.55	1331990.97	Картометрический	5.00	-
11	497952.46	1331980.14	Картометрический	5.00	-
1	498002.31	1331977.22	Картометрический	1.00	-
3. Сведения о характерных точках части (частей) границы объекта					
Обозначение характерных точек части границы	Координаты, м		Метод определения координат характерной точки	Средняя квадратическая погрешность положения характерной точки (Mt), м	Описание обозначения точки на местности (при наличии)
	X	Y			
1	2	3	4	5	6
Часть №					
-	-	-	-	-	-

Раздел 3

Сведения о местоположении измененных (уточненных) границ объекта							
1. Система координат: -							
2. Сведения о характерных точках границ объекта							
Обозначение характерных точек границ	Существующие координаты, м		Измененные (уточненные) координаты, м		Метод определения координат характерной точки	Средняя квадратическая погрешность положения характерной точки (Mt), м	Описание обозначения точки на местности (при наличии)
	X	Y	X	Y			
1	2	3	4	5	6	7	8
-	-	-	-	-	-	-	-
3.Сведения о характерных точках части (частей) границы объекта							
Часть №							
-	-	-	-	-	-	-	-

Раздел 4

План границ объекта

Масштаб 1:2000

Используемые условные знаки и обозначения:

	границы территориальной зоны
•1	характерная точка границ территориальной зоны

Заместитель руководителя БУВО «Нормативно-проектный центр»

Подпись _____ А.В. Ромашов Дата « 12 » мая 2020 г.

Место для оттиска печати (при наличии) лица, составившего описание местоположения границ объекта

ОПИСАНИЕ МЕСТОПОЛОЖЕНИЯ ГРАНИЦ

Зона улиц, дорог, инженерной и транспортной инфраструктуры - ИТ1

(наименование объекта, местоположение границ которого описано
(далее - объект)

Раздел 1

Сведения об объекте		
№ п/п	Характеристики объекта	Описание характеристик
1	2	3
1	Местоположение объекта	Воронежская область, Новоусманский муниципальный район, Тимирязевское сельское поселение, село Крыловка
2	Площадь объекта ± величина погрешности определения площади (Р ± Дельта Р)	36368+/-3337 м²
3	Иные характеристики объекта	-

Раздел 2

Сведения о местоположении границ объекта					
1. Система координат: МСК - 36, зона 1					
2. Сведения о характерных точках границ объекта					
Обозначение характерных точек границ	Координаты, м		Метод определения координат характерной точки	Средняя квадратическая погрешность положения характерной точки (Mt), м	Описание обозначения точки на местности (при наличии)
	X	Y			
1	2	3	4	5	6
1	499332.47	1332429.23	Картометрический	1.00	-
2	499313.99	1332433.09	Картометрический	1.00	-
3	499256.99	1332436.45	Картометрический	1.00	-
4	499216.74	1332436.06	Картометрический	1.00	-
5	499194.03	1332427.92	Картометрический	1.00	-
6	499174.37	1332416.04	Картометрический	1.00	-
7	499143.40	1332395.87	Картометрический	1.00	-
8	499106.42	1332370.67	Картометрический	1.00	-
9	499034.15	1332320.02	Картометрический	1.00	-
10	498917.98	1332242.77	Картометрический	1.00	-
11	498768.21	1332137.26	Картометрический	1.00	-
12	498705.47	1332094.26	Картометрический	1.00	-
13	498708.02	1332080.96	Картометрический	1.00	-
14	498710.57	1332060.25	Картометрический	1.00	-
15	498640.27	1331962.54	Картометрический	1.00	-
16	498568.17	1331908.04	Картометрический	1.00	-
17	498535.05	1331903.58	Картометрический	1.00	-
18	498448.08	1331940.80	Картометрический	1.00	-
19	498420.60	1331953.29	Картометрический	1.00	-
20	498403.37	1331952.36	Картометрический	1.00	-
21	498211.65	1331962.25	Картометрический	1.00	-
22	498091.32	1331968.66	Картометрический	1.00	-
23	498002.31	1331977.22	Картометрический	1.00	-
24	497952.46	1331980.14	Картометрический	5.00	-
25	497946.55	1331990.97	Картометрический	5.00	-
26	497939.68	1332002.10	Картометрический	5.00	-
27	497932.00	1332002.00	Картометрический	5.00	-
28	497926.80	1331982.86	Картометрический	5.00	-
29	497915.82	1331984.31	Картометрический	5.00	-
30	497883.71	1331989.00	Картометрический	5.00	-

1	2	3	4	5	6
31	497835.61	1331996.48	Картометрический	5.00	-
32	497815.51	1332010.83	Картометрический	1.00	-
33	497805.96	1332012.37	Картометрический	1.00	-
34	497790.02	1332002.93	Картометрический	1.00	-
35	497746.28	1332005.83	Картометрический	1.00	-
36	497607.24	1332014.58	Картометрический	1.00	-
37	497561.10	1332015.10	Картометрический	1.00	-
38	497550.81	1332016.11	Картометрический	1.00	-
39	497534.23	1332017.58	Картометрический	1.00	-
40	497532.83	1332007.76	Картометрический	1.00	-
41	497529.35	1331999.48	Картометрический	5.00	-
42	497560.41	1331996.72	Картометрический	5.00	-
43	497605.03	1331996.09	Картометрический	5.00	-
44	497751.05	1331987.75	Картометрический	5.00	-
45	497786.21	1331985.92	Картометрический	5.00	-
46	497797.69	1331968.32	Картометрический	5.00	-
47	497810.47	1331966.96	Картометрический	5.00	-
48	497837.32	1331980.72	Картометрический	5.00	-
49	497881.00	1331974.23	Картометрический	5.00	-
50	497913.00	1331970.62	Картометрический	5.00	-
51	497924.57	1331969.77	Картометрический	5.00	-
52	497931.56	1331961.15	Картометрический	5.00	-
53	497939.80	1331959.51	Картометрический	5.00	-
54	497946.06	1331965.50	Картометрический	5.00	-
55	497963.17	1331963.50	Картометрический	5.00	-
56	498002.05	1331959.94	Картометрический	5.00	-
57	498084.77	1331952.44	Картометрический	5.00	-
58	498413.46	1331928.71	Картометрический	5.00	-
59	498522.04	1331886.05	Картометрический	5.00	-
60	498577.99	1331887.54	Картометрический	5.00	-
61	498650.14	1331944.59	Картометрический	1.00	-
62	498782.64	1332112.22	Картометрический	1.00	-
63	498773.56	1332118.05	Картометрический	1.00	-
64	498774.66	1332127.04	Картометрический	1.00	-
65	498928.22	1332235.48	Картометрический	1.00	-
66	499043.20	1332312.39	Картометрический	1.00	-
67	499113.88	1332364.18	Картометрический	1.00	-
68	499146.40	1332385.45	Картометрический	1.00	-
69	499178.72	1332405.73	Картометрический	1.00	-
70	499200.23	1332417.76	Картометрический	1.00	-

1	2	3	4	5	6
71	499222.08	1332426.23	Картометрический	1.00	-
72	499255.96	1332423.69	Картометрический	1.00	-
73	499312.66	1332421.25	Картометрический	1.00	-
74	499324.86	1332419.99	Картометрический	1.00	-
1	499332.47	1332429.23	Картометрический	1.00	-

3. Сведения о характерных точках части (частей) границы объекта

Обозначение характерных точек части границы	Координаты, м		Метод определения координат характерной точки	Средняя квадратическая погрешность положения характерной точки (Mt), м	Описание обозначения точки на местности (при наличии)
	X	Y			
1	2	3	4	5	6
Часть №					
-	-	-	-	-	-

Раздел 3

Сведения о местоположении измененных (уточненных) границ объекта							
1. Система координат: -							
2. Сведения о характерных точках границ объекта							
Обозначение характерных точек границ	Существующие координаты, м		Измененные (уточненные) координаты, м		Метод определения координат характерной точки	Средняя квадратическая погрешность положения характерной точки (Mt), м	Описание обозначения точки на местности (при наличии)
	X	Y	X	Y			
1	2	3	4	5	6	7	8
-	-	-	-	-	-	-	-
3.Сведения о характерных точках части (частей) границы объекта							
Часть №							
-	-	-	-	-	-	-	-

Раздел 4

План границ объекта

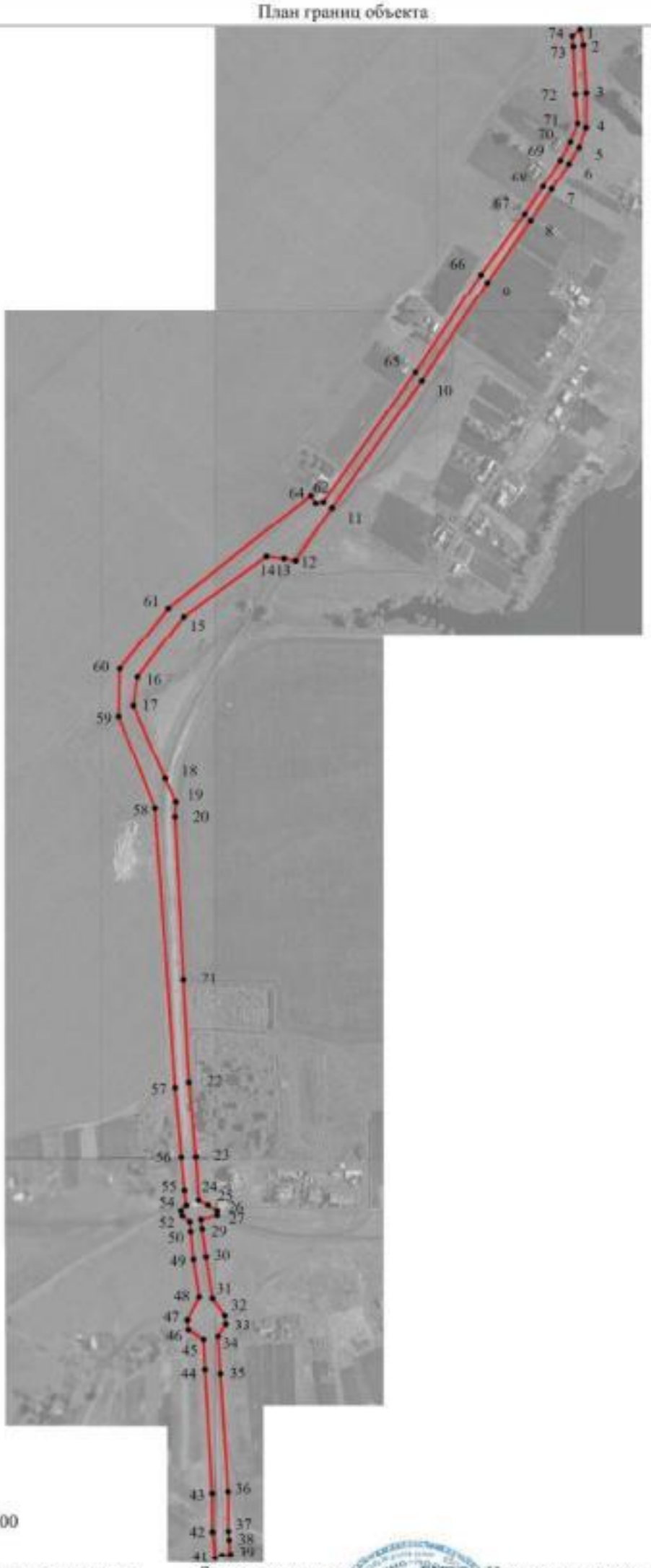

Масштаб 1:5000

Используемые условные знаки и обозначения:

границы территориальной зоны

• 1 характерная точка границ территориальной зоны

Заместитель руководителя БУВО «Нормативно-проектный центр»

Подпись А.В. Ромашов Дата « 12 » мая 2020 г.

Место для оттиска печати (при наличии) лица, составившего описание местоположения границ объекта

ОПИСАНИЕ МЕСТОПОЛОЖЕНИЯ ГРАНИЦ

Зона сельскохозяйственного использования в границах населенных пунктов - СХ1

(наименование объекта, местоположение границ которого описано
(далее - объект)

Раздел 1

Сведения об объекте		
№ п/п	Характеристики объекта	Описание характеристик
1	2	3
1	Местоположение объекта	Воронежская область, Новоусманский муниципальный район, Тимирязевское сельское поселение, село Крыловка
2	Площадь объекта ± величина погрешности определения площади (Р ± Дельта Р)	242405+/-8618 м²
3	Иные характеристики объекта	-

Раздел 2

Сведения о местоположении границ объекта					
1. Система координат: МСК - 36, зона 1					
2. Сведения о характерных точках границ объекта					
Обозначение характерных точек границ	Координаты, м		Метод определения координат характерной точки	Средняя квадратическая погрешность положения характерной точки (Mt), м	Описание обозначения точки на местности (при наличии)
	X	Y			
1	2	3	4	5	6
1	497618.31	1332846.67	Картометрический	1.00	-
2	497613.86	1332850.91	Картометрический	1.00	-
3	497611.03	1332854.83	Картометрический	1.00	-
4	497610.16	1332859.41	Картометрический	1.00	-
5	497610.16	1332861.80	Картометрический	1.00	-
6	497611.46	1332864.85	Картометрический	1.00	-
7	497613.86	1332867.68	Картометрический	1.00	-
8	497617.78	1332871.17	Картометрический	1.00	-
9	497623.88	1332873.35	Картометрический	1.00	-
10	497631.28	1332874.65	Картометрический	1.00	-
11	497639.78	1332877.27	Картометрический	1.00	-
12	497646.75	1332881.62	Картометрический	1.00	-
13	497654.15	1332886.85	Картометрический	1.00	-
14	497659.16	1332889.46	Картометрический	1.00	-
15	497664.83	1332894.04	Картометрический	1.00	-
16	497673.10	1332899.48	Картометрический	1.00	-
17	497679.42	1332904.71	Картометрический	1.00	-
18	497683.56	1332912.55	Картометрический	1.00	-
19	497688.79	1332921.26	Картометрический	1.00	-
20	497691.40	1332932.37	Картометрический	1.00	-
21	497693.36	1332938.25	Картометрический	1.00	-
22	497695.54	1332947.62	Картометрический	1.00	-
23	497696.84	1332956.77	Картометрический	1.00	-
24	497693.36	1332965.92	Картометрический	1.00	-
25	497688.57	1332972.89	Картометрический	1.00	-
26	497684.21	1332981.60	Картометрический	1.00	-
27	497681.38	1332988.57	Картометрический	1.00	-
28	497682.47	1332997.50	Картометрический	1.00	-
29	497683.34	1333002.29	Картометрический	1.00	-
30	497682.03	1333005.56	Картометрический	1.00	-
31	497680.73	1333009.04	Картометрический	1.00	-
32	497675.50	1333014.05	Картометрический	1.00	-
33	497671.36	1333014.05	Картометрический	1.00	-
34	497666.79	1333012.53	Картометрический	1.00	-
35	497658.51	1333007.74	Картометрический	1.00	-

1	2	3	4	5	6
36	497650.23	1332998.81	Картометрический	1.00	-
37	497641.74	1332990.09	Картометрический	1.00	-
38	497629.32	1332981.60	Картометрический	1.00	-
39	497616.47	1332973.54	Картометрический	1.00	-
40	497608.85	1332969.62	Картометрический	1.00	-
41	497603.62	1332969.40	Картометрический	1.00	-
42	497600.57	1332970.93	Картометрический	1.00	-
43	497600.88	1332973.73	Картометрический	1.00	-
44	497583.05	1332960.93	Картометрический	1.00	-
45	497552.71	1332921.28	Картометрический	1.00	-
46	497559.53	1332891.93	Картометрический	1.00	-
1	497618.31	1332846.67	Картометрический	1.00	-
47	497611.73	1332023.92	Аналитический	0.10	-
48	497616.81	1332080.40	Аналитический	0.10	-
49	497631.46	1332125.15	Аналитический	0.10	-
50	497654.45	1332159.63	Аналитический	0.10	-
51	497665.81	1332196.89	Аналитический	0.10	-
52	497675.71	1332231.18	Аналитический	0.10	-
53	497811.69	1332523.39	Аналитический	0.10	-
54	497816.76	1332551.03	Аналитический	0.10	-
55	497828.75	1332616.92	Картометрический	1.00	-
56	497772.19	1332638.42	Картометрический	1.00	-
57	497717.96	1332720.73	Картометрический	1.00	-
58	497698.16	1332893.81	Картометрический	1.00	-
59	497689.87	1332911.46	Картометрический	1.00	-
60	497681.82	1332900.57	Картометрический	1.00	-
61	497673.97	1332893.82	Картометрический	1.00	-
62	497667.66	1332890.34	Картометрический	1.00	-
63	497660.47	1332883.58	Картометрический	1.00	-
64	497655.90	1332881.84	Картометрический	1.00	-
65	497652.19	1332879.44	Картометрический	1.00	-
66	497648.49	1332874.87	Картометрический	1.00	-
67	497639.34	1332870.95	Картометрический	1.00	-
68	497631.07	1332868.77	Картометрический	1.00	-
69	497622.35	1332866.59	Картометрический	1.00	-
70	497617.78	1332864.85	Картометрический	1.00	-
71	497615.60	1332861.15	Картометрический	1.00	-
72	497614.95	1332857.88	Картометрический	1.00	-
73	497617.13	1332854.18	Картометрический	1.00	-
74	497621.26	1332851.13	Картометрический	1.00	-
75	497627.36	1332845.68	Картометрический	1.00	-
76	497631.28	1332842.42	Картометрический	1.00	-
77	497637.82	1332840.89	Картометрический	1.00	-
78	497642.39	1332840.89	Картометрический	1.00	-
79	497645.88	1332840.24	Картометрический	1.00	-
80	497650.23	1332836.54	Картометрический	1.00	-
81	497654.15	1332828.04	Картометрический	1.00	-

1	2	3	4	5	6
82	497655.24	1332818.67	Картометрический	1.00	-
83	497655.24	1332810.83	Картометрический	1.00	-
84	497651.54	1332803.43	Картометрический	1.00	-
85	497647.40	1332798.20	Картометрический	1.00	-
86	497640.21	1332793.19	Картометрический	1.00	-
87	497634.99	1332788.62	Картометрический	1.00	-
88	497631.72	1332784.48	Картометрический	1.00	-
89	497626.71	1332780.34	Картометрический	1.00	-
90	497619.30	1332776.20	Картометрический	1.00	-
91	497613.20	1332773.37	Картометрический	1.00	-
92	497605.36	1332771.41	Картометрический	1.00	-
93	497601.15	1332770.06	Картометрический	1.00	-
94	497587.69	1332763.06	Картометрический	1.00	-
95	497583.80	1332760.52	Картометрический	1.00	-
96	497576.39	1332754.86	Картометрический	1.00	-
97	497570.51	1332749.19	Картометрический	1.00	-
98	497561.80	1332740.04	Картометрический	1.00	-
99	497554.83	1332728.72	Картометрический	1.00	-
100	497546.99	1332713.47	Картометрический	1.00	-
101	497542.63	1332706.50	Картометрический	1.00	-
102	497536.75	1332701.93	Картометрический	1.00	-
103	497531.96	1332701.27	Картометрический	1.00	-
104	497524.77	1332699.75	Картометрический	1.00	-
105	497519.33	1332698.44	Картометрический	1.00	-
106	497514.32	1332697.35	Картометрический	1.00	-
107	497507.35	1332695.61	Картометрический	1.00	-
108	497499.69	1332693.66	Картометрический	1.00	-
109	497479.50	1332680.28	Картометрический	1.00	-
110	497476.42	1332670.78	Картометрический	1.00	-
111	497475.55	1332660.98	Картометрический	1.00	-
112	497476.85	1332644.86	Картометрический	1.00	-
113	497476.64	1332635.06	Картометрический	1.00	-
114	497476.64	1332621.12	Картометрический	1.00	-
115	497477.51	1332611.10	Картометрический	1.00	-
116	497476.42	1332595.20	Картометрический	1.00	-
117	497475.76	1332582.57	Картометрический	1.00	-
118	497475.76	1332571.89	Картометрический	1.00	-
119	497475.33	1332565.36	Картометрический	1.00	-
120	497472.93	1332557.30	Картометрический	1.00	-
121	497469.84	1332546.44	Картометрический	1.00	-
122	497469.81	1332542.31	Картометрический	1.00	-
123	497462.55	1332514.97	Картометрический	1.00	-
124	497461.39	1332509.38	Картометрический	1.00	-
125	497460.46	1332507.08	Картометрический	1.00	-
126	497451.84	1332474.59	Картометрический	1.00	-
127	497452.02	1332472.79	Картометрический	1.00	-
128	497452.77	1332469.96	Картометрический	1.00	-
129	497468.77	1332431.41	Картометрический	1.00	-

1	2	3	4	5	6
130	497485.69	1332380.31	Картометрический	1.00	-
131	497489.48	1332304.07	Картометрический	1.00	-
132	497491.94	1332149.88	Картометрический	1.00	-
133	497492.01	1332149.02	Картометрический	1.00	-
134	497513.72	1332105.10	Картометрический	1.00	-
135	497515.19	1332103.16	Картометрический	1.00	-
136	497523.68	1332090.31	Картометрический	1.00	-
137	497530.65	1332076.59	Картометрический	1.00	-
138	497536.10	1332064.17	Картометрический	1.00	-
139	497540.89	1332056.11	Картометрический	1.00	-
140	497543.07	1332047.62	Картометрический	1.00	-
141	497543.50	1332041.95	Картометрический	1.00	-
142	497542.85	1332032.15	Картометрический	1.00	-
143	497540.24	1332027.80	Картометрический	1.00	-
144	497535.66	1332028.45	Картометрический	1.00	-
145	497534.23	1332017.58	Картометрический	1.00	-
146	497550.81	1332016.11	Картометрический	1.00	-
147	497561.10	1332015.10	Картометрический	1.00	-
148	497607.24	1332014.58	Картометрический	1.00	-
47	497611.73	1332023.92	Аналитический	0.10	-
149	497000.58	1331550.25	Картометрический	5.00	-
150	497076.04	1331627.41	Картометрический	5.00	-
151	497094.02	1331648.55	Картометрический	5.00	-
152	497093.50	1331676.46	Картометрический	5.00	-
153	497076.95	1331671.02	Картометрический	5.00	-
154	497065.19	1331671.67	Картометрический	5.00	-
155	497051.90	1331672.54	Картометрический	5.00	-
156	497042.97	1331675.37	Картометрический	5.00	-
157	497038.40	1331676.90	Картометрический	5.00	-
158	496982.42	1331700.20	Картометрический	5.00	-
159	496966.30	1331706.30	Картометрический	5.00	-
160	496950.62	1331709.13	Картометрический	5.00	-
161	496938.64	1331712.18	Картометрический	5.00	-
162	496927.31	1331716.76	Картометрический	5.00	-
163	496906.84	1331723.07	Картометрический	5.00	-
164	496891.15	1331728.96	Картометрический	5.00	-
165	496873.95	1331735.93	Картометрический	5.00	-
166	496866.72	1331739.06	Картометрический	5.00	-
167	496843.61	1331743.88	Картометрический	5.00	-
168	496789.81	1331727.49	Картометрический	5.00	-
169	496758.51	1331695.30	Картометрический	5.00	-
170	496746.25	1331665.19	Картометрический	5.00	-
171	496746.31	1331657.08	Картометрический	5.00	-
172	496749.58	1331648.37	Картометрический	5.00	-
173	496750.66	1331641.18	Картометрический	5.00	-
174	496750.66	1331633.99	Картометрический	5.00	-
175	496750.23	1331624.84	Картометрический	5.00	-

1	2	3	4	5	6
176	496752.63	1331616.13	Картометрический	5.00	-
177	496756.33	1331607.85	Картометрический	5.00	-
178	496762.64	1331599.36	Картометрический	5.00	-
179	496771.36	1331593.48	Картометрический	5.00	-
180	496789.22	1331581.93	Картометрический	5.00	-
181	496794.50	1331579.99	Картометрический	5.00	-
182	496848.36	1331569.87	Картометрический	5.00	-
183	496852.62	1331567.75	Картометрический	5.00	-
184	496867.85	1331562.76	Картометрический	5.00	-
185	496880.70	1331558.84	Картометрический	5.00	-
186	496898.34	1331549.91	Картометрический	5.00	-
187	496907.71	1331542.94	Картометрический	5.00	-
188	496917.29	1331537.72	Картометрический	5.00	-
189	496921.87	1331535.10	Картометрический	5.00	-
190	496926.00	1331529.44	Картометрический	5.00	-
191	496929.71	1331522.47	Картометрический	5.00	-
192	496933.85	1331514.41	Картометрический	5.00	-
193	496938.64	1331509.40	Картометрический	5.00	-
194	496944.30	1331507.66	Картометрический	5.00	-
195	496948.00	1331505.92	Картометрический	5.00	-
196	496951.71	1331502.21	Картометрический	5.00	-
197	496955.41	1331496.77	Картометрический	5.00	-
198	496960.64	1331487.84	Картометрический	5.00	-
199	496966.13	1331502.39	Картометрический	5.00	-
149	497000.58	1331550.25	Картометрический	5.00	-

3. Сведения о характерных точках части (частей) границы объекта

Обозначение характерных точек части границы	Координаты, м		Метод определения координат характерной точки	Средняя квадратическая погрешность положения характерной точки (Mt), м	Описание обозначения точки на местности (при наличии)
	X	Y			
1	2	3	4	5	6
Часть №					
-	-	-	-	-	-

Раздел 3

Сведения о местоположении измененных (уточненных) границ объекта							
1. Система координат: -							
2. Сведения о характерных точках границ объекта							
Обозначение характерных точек границ	Существующие координаты, м		Измененные (уточненные) координаты, м		Метод определения координат характерной точки	Средняя квадратическая погрешность положения характерной точки (Mt), м	Описание обозначения точки на местности (при наличии)
	X	Y	X	Y			
1	2	3	4	5	6	7	8
-	-	-	-	-	-	-	-
3.Сведения о характерных точках части (частей) границы объекта							
Часть №							
-	-	-	-	-	-	-	-

Раздел 4

План границ объекта

Заместитель руководителя БУВО «Нормативно-проектный центр»

Подпись _____ А.В. Романцов Дата « 12 » _____ мая _____ 2020 г.

Место для оттиска печати (при наличии) лица, составившего описание местоположения границ объекта

Используемые условные знаки и обозначения:

границы территориальной зоны

• 1 характерная точка границ территориальной зоны

Масштаб 1:5000

ОПИСАНИЕ МЕСТОПОЛОЖЕНИЯ ГРАНИЦ

Зона ритуальных обьектов - СН1

(наименование объекта, местоположение границ которого описано
(далее - объект)

Раздел 1

Сведения об объекте		
№ п/п	Характеристики объекта	Описание характеристик
1	2	3
1	Местоположение объекта	Воронежская область, Новоусманский муниципальный район, Тимирязевское сельское поселение, село Крыловка
2	Площадь объекта ± величина погрешности определения площади (Р ± Дельта Р)	22048+/-520 м²
3	Иные характеристики объекта	-

Раздел 2

Сведения о местоположении границ объекта					
1. Система координат: МСК - 36, зона 1					
2. Сведения о характерных точках границ объекта					
Обозначение характерных точек границ	Координаты, м		Метод определения координат характерной точки	Средняя квадратическая погрешность положения характерной точки (Mt), м	Описание обозначения точки на местности (при наличии)
	X	Y			
1	2	3	4	5	6
1	498211.65	1331962.25	Картометрический	1.00	-
2	498214.76	1332075.19	Картометрический	1.00	-
3	498019.82	1332078.40	Картометрический	1.00	-
4	498013.47	1332051.27	Картометрический	1.00	-
5	498002.31	1331977.22	Картометрический	1.00	-
6	498091.32	1331968.66	Картометрический	1.00	-
1	498211.65	1331962.25	Картометрический	1.00	-
3. Сведения о характерных точках части (частей) границы объекта					
Обозначение характерных точек части границы	Координаты, м		Метод определения координат характерной точки	Средняя квадратическая погрешность положения характерной точки (Mt), м	Описание обозначения точки на местности (при наличии)
	X	Y			
1	2	3	4	5	6
Часть №					
-	-	-	-	-	-

Раздел 3

Сведения о местоположении измененных (уточненных) границ объекта							
1. Система координат: -							
2. Сведения о характерных точках границ объекта							
Обозначение характерных точек границ	Существующие координаты, м		Измененные (уточненные) координаты, м		Метод определения координат характерной точки	Средняя квадратическая погрешность положения характерной точки (Mt), м	Описание обозначения точки на местности (при наличии)
	X	Y	X	Y			
1	2	3	4	5	6	7	8
-	-	-	-	-	-	-	-
3.Сведения о характерных точках части (частей) границы объекта							
Часть №							
-	-	-	-	-	-	-	-

Раздел 4

План границ объекта

Масштаб 1:2000

Используемые условные знаки и обозначения:

границы территориальной зоны

•I характерная точка границ территориальной зоны

Заместитель руководителя БУВО «Нормативно-проектный центр»

Подпись _____ А.В. Ромашов Дата « 12 » мая 2020 г.

Место для оттиска печати (при наличии) лица, составившего описание местоположения границ объекта

Приложение №5
к правилам землепользования и застройки
Тимирязевского сельского поселения
Новоусманского муниципального района
Воронежской области

СВЕДЕНИЯ О ГРАНИЦАХ ТЕРРИТОРИАЛЬНЫХ ЗОН, СОДЕРЖАЩИЕ ГРАФИЧЕСКОЕ ОПИСАНИЕ МЕСТОПОЛОЖЕНИЯ ГРАНИЦ ТЕРРИТОРИАЛЬНЫХ ЗОН, ПЕРЕЧЕНЬ КООРДИНАТ ХАРАКТЕРНЫХ ТОЧЕК ГРАНИЦ ТЕРРИТОРИАЛЬНЫХ ЗОН ДЕРЕВНИ ЛУТОВИНОВКА

ОПИСАНИЕ МЕСТОПОЛОЖЕНИЯ ГРАНИЦ

Зона застройки индивидуальными жилыми домами – Ж1

(наименование объекта, местоположение границ которого описано
(далее - объект)

Раздел 1

Сведения об объекте		
№ п/п	Характеристики объекта	Описание характеристик
1	2	3
1	Местоположение объекта	Воронежская область, Новоусманский муниципальный район, Тимирязевское сельское поселение, деревня Лутовиновка
2	Площадь объекта ± величина погрешности определения площади (Р ± Дельта Р)	108399+/-1152 м²
3	Иные характеристики объекта	-

Раздел 2

Сведения о местоположении границ объекта					
1. Система координат: МСК - 36, зона 1					
2. Сведения о характерных точках границ объекта					
Обозначение характерных точек границ	Координаты, м		Метод определения координат характерной точки	Средняя квадратическая погрешность положения характерной точки (Mt), м	Описание обозначения точки на местности (при наличии)
	X	Y			
1	2	3	4	5	6
1	501935.92	1334713.64	Картометрический	1.00	-
2	501944.20	1334829.99	Картометрический	1.00	-
3	501735.75	1334833.70	Картометрический	1.00	-
4	501731.79	1334841.78	Картометрический	1.00	-
5	501709.25	1334887.72	Картометрический	1.00	-
6	501657.36	1334886.33	Картометрический	1.00	-
7	501620.17	1334885.33	Картометрический	1.00	-
8	501589.02	1334847.14	Картометрический	1.00	-
9	501570.07	1334820.93	Картометрический	1.00	-
10	501560.85	1334818.20	Картометрический	1.00	-
11	501438.94	1334769.10	Картометрический	1.00	-
12	501440.61	1334829.88	Картометрический	1.00	-
13	501374.26	1334821.73	Картометрический	1.00	-
14	501366.77	1334642.00	Картометрический	1.00	-
15	501392.46	1334466.34	Картометрический	1.00	-
16	501534.53	1334545.72	Картометрический	1.00	-
17	501564.00	1334591.24	Картометрический	1.00	-
18	501566.49	1334597.99	Картометрический	1.00	-
19	501610.18	1334614.42	Картометрический	1.00	-
20	501620.57	1334636.83	Картометрический	1.00	-
21	501675.07	1334754.41	Картометрический	1.00	-
22	501673.99	1334807.67	Картометрический	1.00	-
23	501704.62	1334811.82	Картометрический	1.00	-
24	501725.27	1334730.10	Картометрический	1.00	-
25	501708.14	1334662.18	Картометрический	1.00	-
26	501746.26	1334661.03	Картометрический	1.00	-
27	501742.71	1334716.90	Картометрический	1.00	-
28	501770.07	1334787.05	Картометрический	1.00	-
29	501838.93	1334701.34	Картометрический	1.00	-
1	501935.92	1334713.64	Картометрический	1.00	-

3. Сведения о характерных точках части (частей) границы объекта					
Обозначение характерных точек части границы	Координаты, м		Метод определения координат характерной точки	Средняя квадратическая погрешность положения характерной точки (Mt), м	Описание обозначения точки на местности (при наличии)
	X	Y			
1	2	3	4	5	6
Часть №					
-	-	-	-	-	-

Раздел 3

Сведения о местоположении измененных (уточненных) границ объекта							
1. Система координат: -							
2. Сведения о характерных точках границ объекта							
Обозначение характерных точек границ	Существующие координаты, м		Измененные (уточненные) координаты, м		Метод определения координат характерной точки	Средняя квадратическая погрешность положения характерной точки (Mt), м	Описание обозначения точки на местности (при наличии)
	X	Y	X	Y			
1	2	3	4	5	6	7	8
-	-	-	-	-	-	-	-
3.Сведения о характерных точках части (частей) границы объекта							
Часть №							
-	-	-	-	-	-	-	-

Раздел 4

План границ объекта

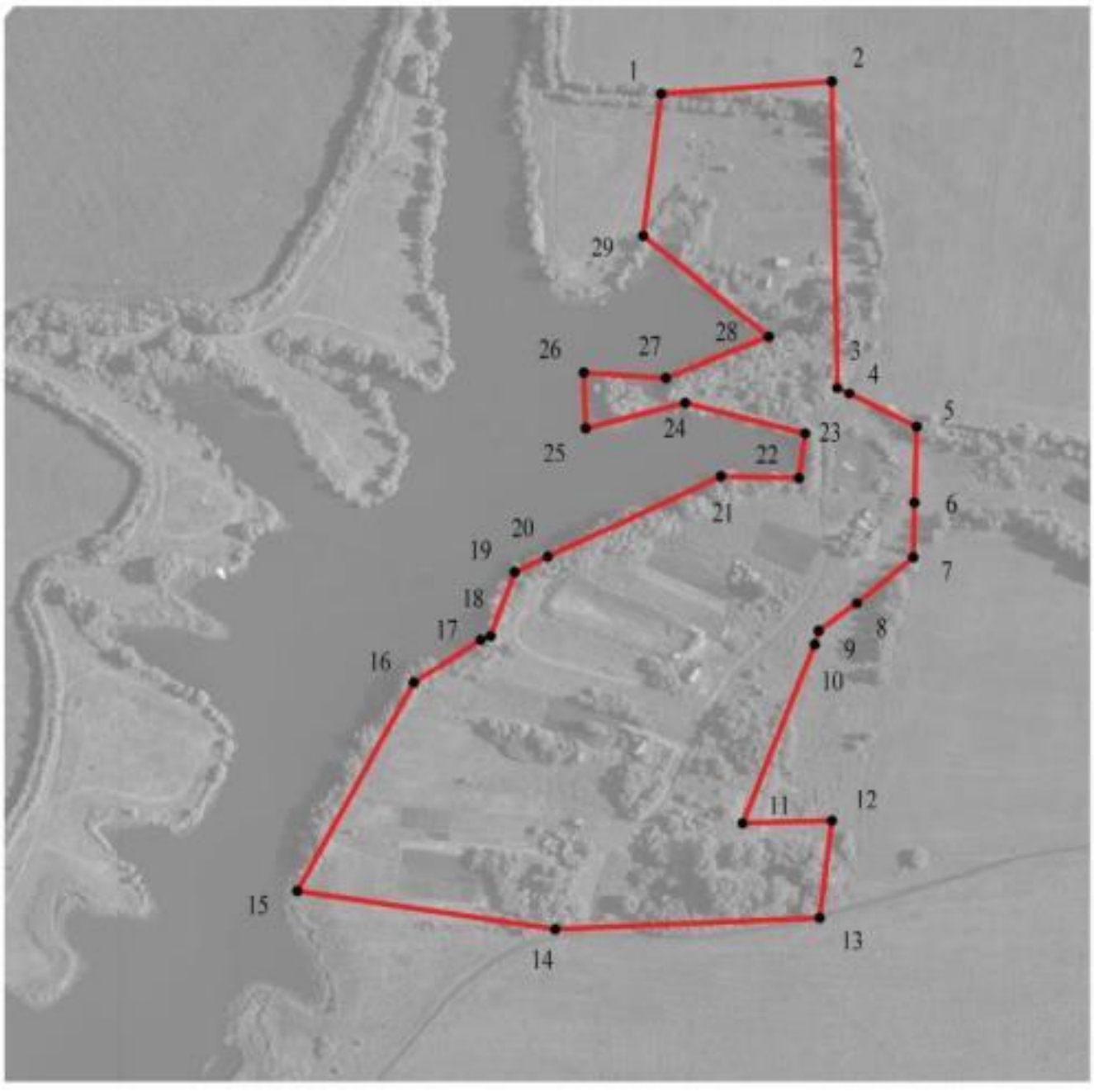

Масштаб 1:5000

Используемые условные знаки и обозначения:

границы территориальной зоны

• 1 характерная точка границ территориальной зоны

Заместитель руководителя БУВО «Нормативно-проектный центр»

Подпись _____ А.В. Ромашов Дата « 12 » мая 2020 г.

Место для оттиска печати (при наличии) лица, составившего описание местоположения границ объекта

Приложение №6
к правилам землепользования и застройки
Тимирязевского сельского поселения
Новоусманского муниципального района
Воронежской области

СВЕДЕНИЯ О ГРАНИЦАХ ТЕРРИТОРИАЛЬНЫХ ЗОН, СОДЕРЖАЩИЕ ГРАФИЧЕСКОЕ ОПИСАНИЕ МЕСТОПОЛОЖЕНИЯ ГРАНИЦ ТЕРРИТОРИАЛЬНЫХ ЗОН, ПЕРЕЧЕНЬ КООРДИНАТ ХАРАКТЕРНЫХ ТОЧЕК ГРАНИЦ ТЕРРИТОРИАЛЬНЫХ ЗОН ДЕРЕВНИ МИХАЙЛОВКА

ОПИСАНИЕ МЕСТОПОЛОЖЕНИЯ ГРАНИЦ

Зона застройки индивидуальными жилыми домами - Ж1

(наименование объекта, местоположение границ которого описано
(далее - объект)

Раздел 1

Сведения об объекте		
№ п/п	Характеристики объекта	Описание характеристик
1	2	3
1	Местоположение объекта	Воронежская область, Новоусманский муниципальный район, Тимирязевское сельское поселение, деревня Михайловка
2	Площадь объекта ± величина погрешности определения площади (Р ± Дельта Р)	960823+/-3431 м²
3	Иные характеристики объекта	-

Раздел 2

Сведения о местоположении границ объекта					
1. Система координат: МСК - 36, зона 1					
2. Сведения о характерных точках границ объекта					
Обозначение характерных точек границ	Координаты, м		Метод определения координат характерной точки	Средняя квадратическая погрешность положения характерной точки (Mt), м	Описание обозначения точки на местности (при наличии)
	X	Y			
1	2	3	4	5	6
1	496470.18	1332105.67	Картометрический	1.00	-
2	496495.98	1332165.34	Картометрический	1.00	-
3	496508.74	1332206.86	Картометрический	1.00	-
4	496517.12	1332251.09	Картометрический	1.00	-
5	496398.87	1332277.72	Картометрический	1.00	-
6	496330.24	1332288.77	Картометрический	1.00	-
7	496280.69	1332298.44	Картометрический	1.00	-
8	496274.76	1332298.72	Картометрический	1.00	-
9	496270.86	1332297.00	Картометрический	1.00	-
10	496269.54	1332295.05	Картометрический	1.00	-
11	496259.91	1332296.20	Картометрический	1.00	-
12	496255.38	1332303.82	Картометрический	1.00	-
13	496244.14	1332306.42	Картометрический	1.00	-
14	496185.93	1332317.62	Картометрический	1.00	-
15	496144.22	1332326.51	Картометрический	1.00	-
16	496110.69	1332333.09	Картометрический	1.00	-
17	496077.92	1332338.59	Картометрический	1.00	-
18	496029.40	1332348.51	Картометрический	1.00	-
19	495986.00	1332358.04	Картометрический	1.00	-
20	495967.09	1332361.71	Картометрический	1.00	-
21	495951.34	1332362.96	Картометрический	1.00	-
22	495936.34	1332360.90	Картометрический	1.00	-
23	495923.74	1332357.34	Картометрический	1.00	-
24	495911.90	1332350.30	Картометрический	1.00	-
25	495895.77	1332337.40	Картометрический	1.00	-
26	495866.74	1332305.87	Картометрический	1.00	-
27	495831.55	1332268.63	Картометрический	1.00	-
28	495802.06	1332240.41	Картометрический	1.00	-
29	495782.29	1332222.74	Картометрический	1.00	-
30	495745.28	1332196.81	Картометрический	1.00	-
31	495724.19	1332184.61	Картометрический	1.00	-
32	495709.54	1332179.17	Картометрический	1.00	-
33	495691.24	1332176.63	Картометрический	1.00	-
34	495668.75	1332175.14	Картометрический	1.00	-
35	495637.00	1332176.80	Картометрический	1.00	-

1	2	3	4	5	6
36	495596.92	1332182.63	Картометрический	1.00	-
37	495544.18	1332188.49	Картометрический	1.00	-
38	495466.77	1332196.99	Картометрический	1.00	-
39	495420.95	1332202.36	Картометрический	1.00	-
40	495395.69	1332203.06	Картометрический	1.00	-
41	495375.02	1332131.87	Картометрический	1.00	-
42	495407.28	1332117.62	Картометрический	1.00	-
43	495672.81	1332037.61	Картометрический	1.00	-
44	495708.67	1332048.11	Картометрический	1.00	-
45	495768.98	1332070.68	Картометрический	1.00	-
46	495844.58	1332147.44	Картометрический	1.00	-
47	495951.20	1332191.66	Картометрический	1.00	-
48	495948.61	1332173.28	Аналитический	0.10	-
49	495930.12	1332157.71	Аналитический	0.10	-
50	495918.08	1332154.84	Аналитический	0.10	-
51	495907.24	1332146.95	Аналитический	0.10	-
52	495916.37	1332126.96	Аналитический	0.10	-
53	495919.97	1332128.44	Аналитический	0.10	-
54	495931.07	1332126.61	Аналитический	0.10	-
55	495936.59	1332130.28	Аналитический	0.10	-
56	495942.29	1332124.67	Аналитический	0.10	-
57	495951.32	1332115.80	Картометрический	1.00	-
58	495953.18	1332094.45	Картометрический	1.00	-
59	495974.03	1332092.62	Картометрический	1.00	-
60	495984.69	1332209.41	Картометрический	1.00	-
61	496065.06	1332197.40	Картометрический	1.00	-
62	496172.36	1332179.58	Картометрический	1.00	-
63	496181.66	1332167.57	Картометрический	1.00	-
64	496208.00	1332160.60	Картометрический	1.00	-
65	496217.30	1332150.92	Картометрический	1.00	-
66	496242.09	1332148.20	Картометрический	1.00	-
67	496239.54	1332113.04	Картометрический	1.00	-
68	496263.92	1332113.70	Картометрический	1.00	-
69	496296.58	1332117.34	Картометрический	1.00	-
70	496331.24	1332115.48	Картометрический	1.00	-
71	496415.87	1332111.58	Картометрический	1.00	-
1	496470.18	1332105.67	Картометрический	1.00	-
72	496542.26	1332329.86	Картометрический	1.00	-
73	496521.29	1332340.24	Картометрический	1.00	-
74	496421.47	1332384.34	Картометрический	1.00	-
75	496394.58	1332395.39	Картометрический	1.00	-
76	496357.11	1332405.86	Картометрический	1.00	-
77	496342.80	1332366.75	Картометрический	1.00	-
78	496336.04	1332350.11	Картометрический	1.00	-
79	496333.37	1332350.54	Картометрический	1.00	-
80	496322.82	1332355.80	Картометрический	1.00	-
81	496317.92	1332357.61	Картометрический	1.00	-

1	2	3	4	5	6
82	496286.63	1332367.67	Картометрический	1.00	-
83	496276.77	1332338.33	Картометрический	1.00	-
84	496263.20	1332313.80	Картометрический	1.00	-
85	496284.04	1332309.32	Картометрический	1.00	-
86	496403.78	1332288.11	Картометрический	1.00	-
87	496499.10	1332267.17	Картометрический	1.00	-
88	496512.25	1332264.57	Картометрический	1.00	-
89	496521.56	1332275.00	Картометрический	1.00	-
90	496526.21	1332299.07	Картометрический	1.00	-
72	496542.26	1332329.86	Картометрический	1.00	-
91	496308.27	1332707.11	Картометрический	1.00	-
92	496353.09	1332782.02	Картометрический	1.00	-
93	496343.74	1332792.27	Картометрический	1.00	-
94	496349.21	1332802.00	Картометрический	1.00	-
95	496368.31	1332810.76	Картометрический	1.00	-
96	496381.22	1332833.81	Картометрический	1.00	-
97	496434.07	1332931.99	Картометрический	1.00	-
98	496484.05	1333026.69	Картометрический	1.00	-
99	496531.38	1333117.24	Картометрический	1.00	-
100	496578.00	1333206.56	Картометрический	1.00	-
101	496627.86	1333300.37	Картометрический	1.00	-
102	496661.16	1333366.09	Картометрический	1.00	-
103	496333.47	1333495.98	Картометрический	1.00	-
104	496277.68	1333518.09	Картометрический	1.00	-
105	496238.40	1333536.60	Картометрический	1.00	-
106	496074.69	1333623.15	Картометрический	1.00	-
107	495778.38	1333055.32	Картометрический	1.00	-
108	495963.39	1332971.94	Картометрический	1.00	-
109	495970.42	1332958.33	Картометрический	1.00	-
110	495950.28	1332935.32	Картометрический	1.00	-
111	495863.63	1332720.72	Картометрический	1.00	-
112	495857.58	1332705.60	Картометрический	1.00	-
113	495757.16	1332452.81	Картометрический	1.00	-
114	495659.85	1332216.00	Картометрический	1.00	-
115	495657.13	1332194.79	Картометрический	1.00	-
116	495690.15	1332192.21	Картометрический	1.00	-
117	495731.33	1332206.25	Картометрический	1.00	-
118	495749.86	1332218.45	Картометрический	1.00	-
119	495810.17	1332266.60	Картометрический	1.00	-
120	495859.28	1332315.71	Картометрический	1.00	-
121	495885.07	1332345.09	Картометрический	1.00	-
122	495912.99	1332366.73	Картометрический	1.00	-
123	495931.59	1332373.62	Картометрический	1.00	-
124	495891.91	1332535.96	Картометрический	1.00	-
125	495923.68	1332603.29	Картометрический	1.00	-
126	495957.76	1332583.22	Картометрический	1.00	-
127	495987.78	1332641.32	Картометрический	1.00	-

1	2	3	4	5	6
128	496033.11	1332615.08	Картометрический	1.00	-
129	496062.55	1332598.62	Картометрический	1.00	-
130	496159.97	1332792.78	Картометрический	1.00	-
131	496263.40	1332745.91	Картометрический	1.00	-
91	496308.27	1332707.11	Картометрический	1.00	-
132	496613.22	1332477.06	Картометрический	1.00	-
133	496643.88	1332535.35	Картометрический	1.00	-
134	496671.16	1332608.18	Картометрический	1.00	-
135	496680.35	1332630.70	Картометрический	1.00	-
136	496679.40	1332664.33	Картометрический	1.00	-
137	496696.53	1332695.25	Картометрический	1.00	-
138	496618.45	1332721.72	Картометрический	1.00	-
139	496833.51	1333287.39	Картометрический	1.00	-
140	496670.37	1333362.44	Картометрический	1.00	-
141	496654.08	1333328.30	Картометрический	1.00	-
142	496574.21	1333175.09	Картометрический	1.00	-
143	496526.74	1333086.00	Картометрический	1.00	-
144	496464.95	1332968.46	Картометрический	1.00	-
145	496438.70	1332918.52	Картометрический	1.00	-
146	496402.48	1332850.85	Картометрический	1.00	-
147	496387.80	1332822.19	Картометрический	1.00	-
148	496367.77	1332780.27	Картометрический	1.00	-
149	496343.63	1332733.15	Картометрический	1.00	-
150	496319.01	1332692.90	Картометрический	1.00	-
151	496300.55	1332660.04	Картометрический	1.00	-
152	496280.54	1332630.55	Картометрический	1.00	-
153	496392.51	1332567.61	Аналитический	0.10	-
154	496424.11	1332550.38	Аналитический	0.10	-
155	496435.39	1332568.89	Картометрический	1.00	-
132	496613.22	1332477.06	Картометрический	1.00	-
156	495646.55	1332225.46	Картометрический	1.00	-
157	495632.08	1332235.01	Аналитический	0.10	-
158	495581.73	1332238.10	Аналитический	0.10	-
159	495525.04	1332235.91	Картометрический	1.00	-
160	495472.85	1332240.41	Картометрический	1.00	-
161	495459.95	1332242.84	Картометрический	1.00	-
162	495453.67	1332243.70	Картометрический	1.00	-
163	495453.99	1332245.67	Картометрический	1.00	-
164	495437.20	1332246.91	Картометрический	1.00	-
165	495353.06	1332247.69	Картометрический	1.00	-
166	495351.84	1332234.69	Картометрический	1.00	-
167	495401.23	1332222.80	Картометрический	1.00	-
168	495428.54	1332218.66	Картометрический	1.00	-
169	495483.04	1332210.39	Картометрический	1.00	-
170	495598.92	1332194.68	Картометрический	1.00	-
171	495616.43	1332194.49	Картометрический	1.00	-

1	2	3	4	5	6
172	495639.72	1332208.96	Картометрический	1.00	-
156	495646.55	1332225.46	Картометрический	1.00	-

3. Сведения о характерных точках части (частей) границы объекта

Обозначение характерных точек части границы	Координаты, м		Метод определения координат характерной точки	Средняя квадратическая погрешность положения характерной точки (Mt), м	Описание обозначения точки на местности (при наличии)
	X	Y			
1	2	3	4	5	6
Часть №					
-	-	-	-	-	-

Раздел 3

Сведения о местоположении измененных (уточненных) границ объекта							
1. Система координат: -							
2. Сведения о характерных точках границ объекта							
Обозначение характерных точек границ	Существующие координаты, м		Измененные (уточненные) координаты, м		Метод определения координат характерной точки	Средняя квадратическая погрешность положения характерной точки (Mt), м	Описание обозначения точки на местности (при наличии)
	X	Y	X	Y			
1	2	3	4	5	6	7	8
-	-	-	-	-	-	-	-
3.Сведения о характерных точках части (частей) границы объекта							
Часть №							
-	-	-	-	-	-	-	-

Раздел 4

План границ объекта

Используемые условные знаки и обозначения:

границы территориальной зоны

характерная точка границ территориальной зоны

Заместитель руководителя БУНО «Нормативно-проектный центр»

Подпись _____ А.Н. Романов Дата « 12 » _____ мая _____ 2020 г.

Место для оттиска печати (при наличии) года, составившего описание местоположения границ объекта

Масштаб 1:5000

ОПИСАНИЕ МЕСТОПОЛОЖЕНИЯ ГРАНИЦ

Зона застройки малоэтажными многоквартирными жилыми домами - Ж2

(наименование объекта, местоположение границ которого описано
(далее - объект)

Раздел 1

Сведения об объекте		
№ п/п	Характеристики объекта	Описание характеристик
1	2	3
1	Местоположение объекта	Воронежская область, Новоусманский муниципальный район, Тимирязевское сельское поселение, деревня Михайловка
2	Площадь объекта ± величина погрешности определения площади (Р ± Дельта Р)	133307+/-6389 м²
3	Иные характеристики объекта	-

Раздел 2

Сведения о местоположении границ объекта					
1. Система координат: МСК - 36, зона 1					
2. Сведения о характерных точках границ объекта					
Обозначение характерных точек границ	Координаты, м		Метод определения координат характерной точки	Средняя квадратическая погрешность положения характерной точки (Mt), м	Описание обозначения точки на местности (при наличии)
	X	Y			
1	2	3	4	5	6
1	496172.79	1332460.36	Картометрический	1.00	-
2	496079.78	1332510.20	Картометрический	1.00	-
3	496071.84	1332504.00	Картометрический	1.00	-
4	496050.33	1332516.47	Картометрический	1.00	-
5	495997.15	1332545.32	Картометрический	1.00	-
6	496033.11	1332615.08	Картометрический	1.00	-
7	495987.78	1332641.32	Картометрический	1.00	-
8	495957.76	1332583.22	Картометрический	1.00	-
9	495923.68	1332603.29	Картометрический	1.00	-
10	495891.91	1332535.96	Картометрический	1.00	-
11	495931.59	1332373.62	Картометрический	1.00	-
12	495958.41	1332377.99	Картометрический	1.00	-
13	495976.62	1332375.97	Картометрический	1.00	-
14	496022.35	1332364.24	Картометрический	1.00	-
15	496083.55	1332354.72	Картометрический	1.00	-
16	496117.33	1332372.80	Картометрический	1.00	-
17	496125.34	1332379.28	Картометрический	1.00	-
18	496150.09	1332420.39	Картометрический	1.00	-
1	496172.79	1332460.36	Картометрический	1.00	-
19	496613.22	1332477.06	Картометрический	1.00	-
20	496435.39	1332568.89	Картометрический	1.00	-
21	496424.11	1332550.38	Аналитический	1.00	-
22	496398.48	1332506.25	Аналитический	1.00	-
23	496368.10	1332455.26	Аналитический	1.00	-
24	496356.98	1332460.73	Аналитический	1.00	-
25	496253.83	1332510.41	Аналитический	1.00	-
26	496222.43	1332528.50	Картометрический	1.00	-
27	496198.67	1332486.89	Картометрический	1.00	-
28	496141.77	1332389.02	Картометрический	1.00	-
29	496116.17	1332348.11	Картометрический	1.00	-
30	496186.81	1332329.00	Картометрический	1.00	-
31	496263.20	1332313.80	Картометрический	1.00	-
32	496276.77	1332338.33	Картометрический	1.00	-
33	496286.63	1332367.67	Картометрический	1.00	-

1	2	3	4	5	6
34	496317.92	1332357.61	Картометрический	1.00	-
35	496322.82	1332355.80	Картометрический	1.00	-
36	496333.37	1332350.54	Картометрический	1.00	-
37	496336.04	1332350.11	Картометрический	1.00	-
38	496342.80	1332366.75	Картометрический	1.00	-
39	496357.11	1332405.86	Картометрический	1.00	-
40	496394.58	1332395.39	Картометрический	1.00	-
41	496421.47	1332384.34	Картометрический	1.00	-
42	496521.29	1332340.24	Картометрический	1.00	-
43	496542.26	1332329.86	Картометрический	1.00	-
44	496551.70	1332347.86	Картометрический	1.00	-
19	496613.22	1332477.06	Картометрический	1.00	-
45	496239.54	1332113.04	Картометрический	1.00	-
46	496242.09	1332148.20	Картометрический	1.00	-
47	496217.30	1332150.92	Картометрический	1.00	-
48	496208.00	1332160.60	Картометрический	1.00	-
49	496181.66	1332167.57	Картометрический	1.00	-
50	496172.36	1332179.58	Картометрический	1.00	-
51	496065.06	1332197.40	Картометрический	1.00	-
52	495984.69	1332209.41	Картометрический	1.00	-
53	495974.03	1332092.62	Картометрический	1.00	-
54	496027.13	1332087.91	Картометрический	1.00	-
55	496158.13	1332095.00	Картометрический	1.00	-
56	496221.51	1332108.88	Картометрический	1.00	-
45	496239.54	1332113.04	Картометрический	1.00	-

3. Сведения о характерных точках части (частей) границы объекта

Обозначение характерных точек части границы	Координаты, м		Метод определения координат характерной точки	Средняя квадратическая погрешность положения характерной точки (Mt), м	Описание обозначения точки на местности (при наличии)
	X	Y			
1	2	3	4	5	6
Часть №					
-	-	-	-	-	-

Раздел 3

Сведения о местоположении измененных (уточненных) границ объекта							
1. Система координат: -							
2. Сведения о характерных точках границ объекта							
Обозначение характерных точек границ	Существующие координаты, м		Измененные (уточненные) координаты, м		Метод определения координат характерной точки	Средняя квадратическая погрешность положения характерной точки (Mt), м	Описание обозначения точки на местности (при наличии)
	X	Y	X	Y			
1	2	3	4	5	6	7	8
-	-	-	-	-	-	-	-
3.Сведения о характерных точках части (частей) границы объекта							
Часть №							
-	-	-	-	-	-	-	-

Раздел 4

План границ объекта

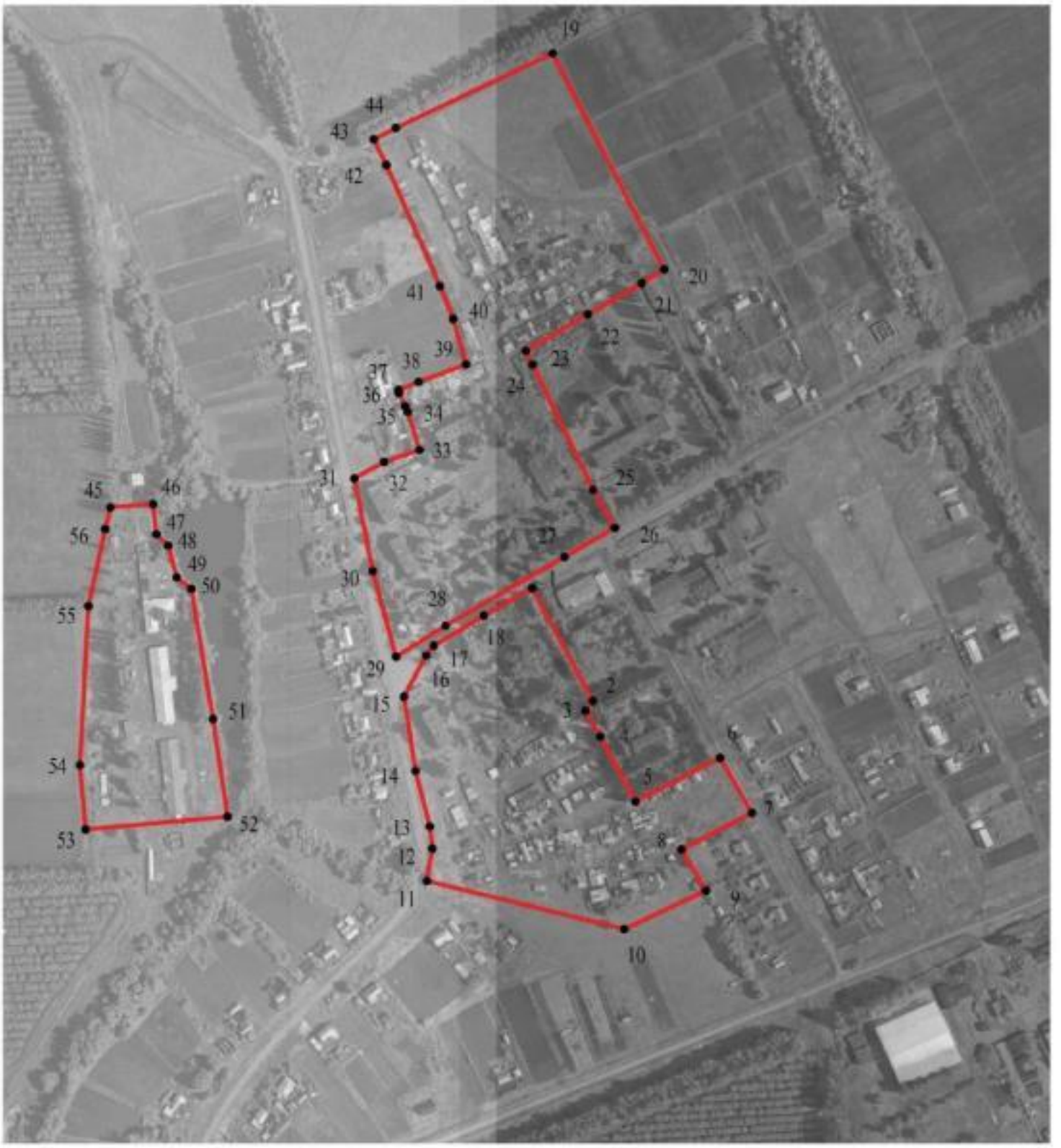

Масштаб 1:5000

Используемые условные знаки и обозначения:

границы территориальной зоны

• 1 характерная точка границ территориальной зоны

Заместитель руководителя БУВО «Нормативно-проектный центр»

Подпись _____ А.В. Ромашов Дата « 12 » мая 2020 г.

Место для оттиска печати (при наличии) лица, составившего описание местоположения границ объекта

ОПИСАНИЕ МЕСТОПОЛОЖЕНИЯ ГРАНИЦ

Общественно-деловая зона - ОД

(наименование объекта, местоположение границ которого описано
(далее - объект)

Раздел 1

Сведения об объекте		
№ п/п	Характеристики объекта	Описание характеристик
1	2	3
1	Местоположение объекта	Воронежская область, Новоусманский муниципальный район, Тимирязевское сельское поселение, деревня Михайловка
2	Площадь объекта ± величина погрешности определения площади (Р ± Дельта Р)	69920+/-925 м²
3	Иные характеристики объекта	-

Раздел 2

Сведения о местоположении границ объекта					
1. Система координат: МСК - 36, зона 1					
2. Сведения о характерных точках границ объекта					
Обозначение характерных точек границ	Координаты, м		Метод определения координат характерной точки	Средняя квадратическая погрешность положения характерной точки (Mt), м	Описание обозначения точки на местности (при наличии)
	X	Y			
1	2	3	4	5	6
1	496205.26	1332517.41	Картометрический	1.00	-
2	496205.53	1332519.34	Картометрический	1.00	-
3	496205.66	1332521.39	Картометрический	1.00	-
4	496204.46	1332523.73	Картометрический	1.00	-
5	496201.13	1332525.56	Картометрический	1.00	-
6	496205.19	1332532.77	Картометрический	1.00	-
7	496216.17	1332536.95	Картометрический	1.00	-
8	496238.35	1332578.17	Картометрический	1.00	-
9	496256.27	1332610.80	Картометрический	1.00	-
10	496264.55	1332624.95	Картометрический	1.00	-
11	496260.09	1332630.02	Картометрический	1.00	-
12	496262.93	1332635.30	Картометрический	1.00	-
13	496277.63	1332653.27	Картометрический	1.00	-
14	496308.27	1332707.11	Картометрический	1.00	-
15	496263.40	1332745.91	Картометрический	1.00	-
16	496159.97	1332792.78	Картометрический	1.00	-
17	496062.55	1332598.62	Картометрический	1.00	-
18	496033.11	1332615.08	Картометрический	1.00	-
19	495997.15	1332545.32	Картометрический	1.00	-
20	496050.33	1332516.47	Картометрический	1.00	-
21	496071.84	1332504.00	Картометрический	1.00	-
22	496079.78	1332510.20	Картометрический	1.00	-
23	496172.79	1332460.36	Картометрический	1.00	-
24	496191.91	1332493.61	Картометрический	1.00	-
1	496205.26	1332517.41	Картометрический	1.00	-
25	496368.10	1332455.26	Картометрический	1.00	-
26	496398.48	1332506.25	Картометрический	1.00	-
27	496424.11	1332550.38	Картометрический	1.00	-
28	496392.51	1332567.61	Картометрический	1.00	-
29	496280.54	1332630.55	Картометрический	1.00	-
30	496222.43	1332528.50	Картометрический	1.00	-
31	496253.83	1332510.41	Картометрический	1.00	-
32	496356.98	1332460.73	Картометрический	1.00	-
25	496368.10	1332455.26	Картометрический	1.00	-

3. Сведения о характерных точках части (частей) границы объекта					
Обозначение характерных точек части границы	Координаты, м		Метод определения координат характерной точки	Средняя квадратическая погрешность положения характерной точки (Mt), м	Описание обозначения точки на местности (при наличии)
	X	Y			
1	2	3	4	5	6
Часть №					
-	-	-	-	-	-

Раздел 3

Сведения о местоположении измененных (уточненных) границ объекта							
1. Система координат: -							
2. Сведения о характерных точках границ объекта							
Обозначение характерных точек границ	Существующие координаты, м		Измененные (уточненные) координаты, м		Метод определения координат характерной точки	Средняя квадратическая погрешность положения характерной точки (Mt), м	Описание обозначения точки на местности (при наличии)
	X	Y	X	Y			
1	2	3	4	5	6	7	8
-	-	-	-	-	-	-	-
3.Сведения о характерных точках части (частей) границы объекта							
Часть №							
-	-	-	-	-	-	-	-

Раздел 4

План границ объекта

Масштаб 1:2000

Используемые условные знаки и обозначения:

границы территориальной зоны

• 1 характерная точка границ территориальной зоны

Заместитель руководителя БУВО «Нормативно-проектный центр»

Подпись А.В. Ромашов Дата « 12 » мая 2020 г.

Место для оттиска печати (при наличии) лица, составившего описание местоположения границ объекта

ОПИСАНИЕ МЕСТОПОЛОЖЕНИЯ ГРАНИЦ

Зона улиц, дорог, инженерной и транспортной инфраструктуры - ИТ1

(наименование объекта, местоположение границ которого описано
(далее - объект)

Раздел 1

Сведения об объекте		
№ п/п	Характеристики объекта	Описание характеристик
1	2	3
1	Местоположение объекта	Воронежская область, Новоусманский муниципальный район, Тимирязевское сельское поселение, деревня Михайловка
2	Площадь объекта ± величина погрешности определения площади (Р ± Дельта Р)	31243+/-618 м²
3	Иные характеристики объекта	-

Раздел 2

Сведения о местоположении границ объекта					
1. Система координат: МСК - 36, зона 1					
2. Сведения о характерных точках границ объекта					
Обозначение характерных точек границ	Координаты, м		Метод определения координат характерной точки	Средняя квадратическая погрешность положения характерной точки (Mt), м	Описание обозначения точки на местности (при наличии)
	X	Y			
1	2	3	4	5	6
1	496517.12	1332251.09	Аналитический	0.50	-
2	496521.56	1332275.00	Аналитический	0.50	-
3	496512.25	1332264.57	Картометрический	1.00	-
4	496499.10	1332267.17	Картометрический	1.00	-
5	496403.78	1332288.11	Картометрический	1.00	-
6	496284.04	1332309.32	Картометрический	1.00	-
7	496263.20	1332313.80	Картометрический	1.00	-
8	496186.81	1332329.00	Картометрический	1.00	-
9	496116.17	1332348.11	Картометрический	1.00	-
10	496141.77	1332389.02	Картометрический	1.00	-
11	496198.67	1332486.89	Картометрический	1.00	-
12	496222.43	1332528.50	Картометрический	1.00	-
13	496280.54	1332630.55	Картометрический	1.00	-
14	496300.55	1332660.04	Картометрический	1.00	-
15	496319.01	1332692.90	Картометрический	1.00	-
16	496343.63	1332733.15	Картометрический	1.00	-
17	496367.77	1332780.27	Картометрический	1.00	-
18	496387.80	1332822.19	Картометрический	1.00	-
19	496402.48	1332850.85	Картометрический	1.00	-
20	496438.70	1332918.52	Картометрический	1.00	-
21	496464.95	1332968.46	Картометрический	1.00	-
22	496526.74	1333086.00	Картометрический	1.00	-
23	496574.21	1333175.09	Картометрический	1.00	-
24	496654.08	1333328.30	Картометрический	1.00	-
25	496670.37	1333362.44	Картометрический	1.00	-
26	496661.16	1333366.09	Картометрический	1.00	-
27	496627.86	1333300.37	Картометрический	1.00	-
28	496578.00	1333206.56	Картометрический	1.00	-
29	496531.38	1333117.24	Картометрический	1.00	-
30	496484.05	1333026.69	Картометрический	1.00	-
31	496434.07	1332931.99	Картометрический	1.00	-
32	496381.22	1332833.81	Картометрический	1.00	-
33	496368.31	1332810.76	Картометрический	1.00	-
34	496349.21	1332802.00	Картометрический	1.00	-
35	496343.74	1332792.27	Картометрический	1.00	-

1	2	3	4	5	6
36	496353.09	1332782.02	Картометрический	1.00	-
37	496308.27	1332707.11	Картометрический	1.00	-
38	496277.63	1332653.27	Картометрический	1.00	-
39	496262.93	1332635.30	Картометрический	1.00	-
40	496260.09	1332630.02	Картометрический	1.00	-
41	496264.55	1332624.95	Картометрический	1.00	-
42	496256.27	1332610.80	Картометрический	1.00	-
43	496238.35	1332578.17	Картометрический	1.00	-
44	496216.17	1332536.95	Картометрический	1.00	-
45	496205.19	1332532.77	Картометрический	1.00	-
46	496201.13	1332525.56	Картометрический	1.00	-
47	496204.46	1332523.73	Картометрический	1.00	-
48	496205.66	1332521.39	Картометрический	1.00	-
49	496205.53	1332519.34	Картометрический	1.00	-
50	496205.26	1332517.41	Картометрический	1.00	-
51	496191.91	1332493.61	Картометрический	1.00	-
52	496172.79	1332460.36	Картометрический	1.00	-
53	496150.09	1332420.39	Картометрический	1.00	-
54	496125.34	1332379.28	Картометрический	1.00	-
55	496117.33	1332372.80	Картометрический	1.00	-
56	496083.55	1332354.72	Картометрический	1.00	-
57	496022.35	1332364.24	Картометрический	1.00	-
58	495976.62	1332375.97	Картометрический	1.00	-
59	495958.41	1332377.99	Картометрический	1.00	-
60	495931.59	1332373.62	Картометрический	1.00	-
61	495912.99	1332366.73	Картометрический	1.00	-
62	495885.07	1332345.09	Картометрический	1.00	-
63	495859.28	1332315.71	Картометрический	1.00	-
64	495810.17	1332266.60	Картометрический	1.00	-
65	495749.86	1332218.45	Картометрический	1.00	-
66	495731.33	1332206.25	Картометрический	1.00	-
67	495690.15	1332192.21	Картометрический	1.00	-
68	495657.13	1332194.79	Картометрический	1.00	-
69	495659.85	1332216.00	Картометрический	1.00	-
70	495646.55	1332225.46	Картометрический	1.00	-
71	495639.72	1332208.96	Картометрический	1.00	-
72	495616.43	1332194.49	Картометрический	1.00	-
73	495598.92	1332194.68	Картометрический	1.00	-
74	495483.04	1332210.39	Картометрический	1.00	-
75	495428.54	1332218.66	Картометрический	1.00	-
76	495401.23	1332222.80	Аналитический	0.50	-
77	495395.69	1332203.06	Аналитический	0.50	-
78	495420.95	1332202.36	Картометрический	1.00	-
79	495466.77	1332196.99	Картометрический	1.00	-
80	495544.18	1332188.49	Картометрический	1.00	-
81	495596.92	1332182.63	Картометрический	1.00	-
82	495637.00	1332176.80	Картометрический	1.00	-
83	495668.75	1332175.14	Картометрический	1.00	-

1	2	3	4	5	6
84	495691.24	1332176.63	Картометрический	1.00	-
85	495709.54	1332179.17	Картометрический	1.00	-
86	495724.19	1332184.61	Картометрический	1.00	-
87	495745.28	1332196.81	Картометрический	1.00	-
88	495782.29	1332222.74	Картометрический	1.00	-
89	495802.06	1332240.41	Картометрический	1.00	-
90	495831.55	1332268.63	Картометрический	1.00	-
91	495866.74	1332305.87	Картометрический	1.00	-
92	495895.77	1332337.40	Картометрический	1.00	-
93	495911.90	1332350.30	Картометрический	1.00	-
94	495923.74	1332357.34	Картометрический	1.00	-
95	495936.34	1332360.90	Картометрический	1.00	-
96	495951.34	1332362.96	Картометрический	1.00	-
97	495967.09	1332361.71	Картометрический	1.00	-
98	495986.00	1332358.04	Картометрический	1.00	-
99	496029.40	1332348.51	Картометрический	1.00	-
100	496077.92	1332338.59	Картометрический	1.00	-
101	496110.69	1332333.09	Картометрический	1.00	-
102	496144.22	1332326.51	Картометрический	1.00	-
103	496185.93	1332317.62	Картометрический	1.00	-
104	496244.14	1332306.42	Картометрический	1.00	-
105	496255.38	1332303.82	Картометрический	1.00	-
106	496259.91	1332296.20	Картометрический	1.00	-
107	496269.54	1332295.05	Картометрический	1.00	-
108	496270.86	1332297.00	Картометрический	1.00	-
109	496274.76	1332298.72	Картометрический	1.00	-
110	496280.69	1332298.44	Картометрический	1.00	-
111	496330.24	1332288.77	Картометрический	1.00	-
112	496398.87	1332277.72	Картометрический	1.00	-
1	496517.12	1332251.09	Аналитический	0.50	-

3. Сведения о характерных точках части (частей) границы объекта

Обозначение характерных точек части границы	Координаты, м		Метод определения координат характерной точки	Средняя квадратическая погрешность положения характерной точки (Mt), м	Описание обозначения точки на местности (при наличии)
	X	Y			
1	2	3	4	5	6
Часть №					
-	-	-	-	-	-

Раздел 3

Сведения о местоположении измененных (уточненных) границ объекта							
1. Система координат: -							
2. Сведения о характерных точках границ объекта							
Обозначение характерных точек границ	Существующие координаты, м		Измененные (уточненные) координаты, м		Метод определения координат характерной точки	Средняя квадратическая погрешность положения характерной точки (Mt), м	Описание обозначения точки на местности (при наличии)
	X	Y	X	Y			
1	2	3	4	5	6	7	8
-	-	-	-	-	-	-	-
3.Сведения о характерных точках части (частей) границы объекта							
Часть №							
-	-	-	-	-	-	-	-

План границ объекта

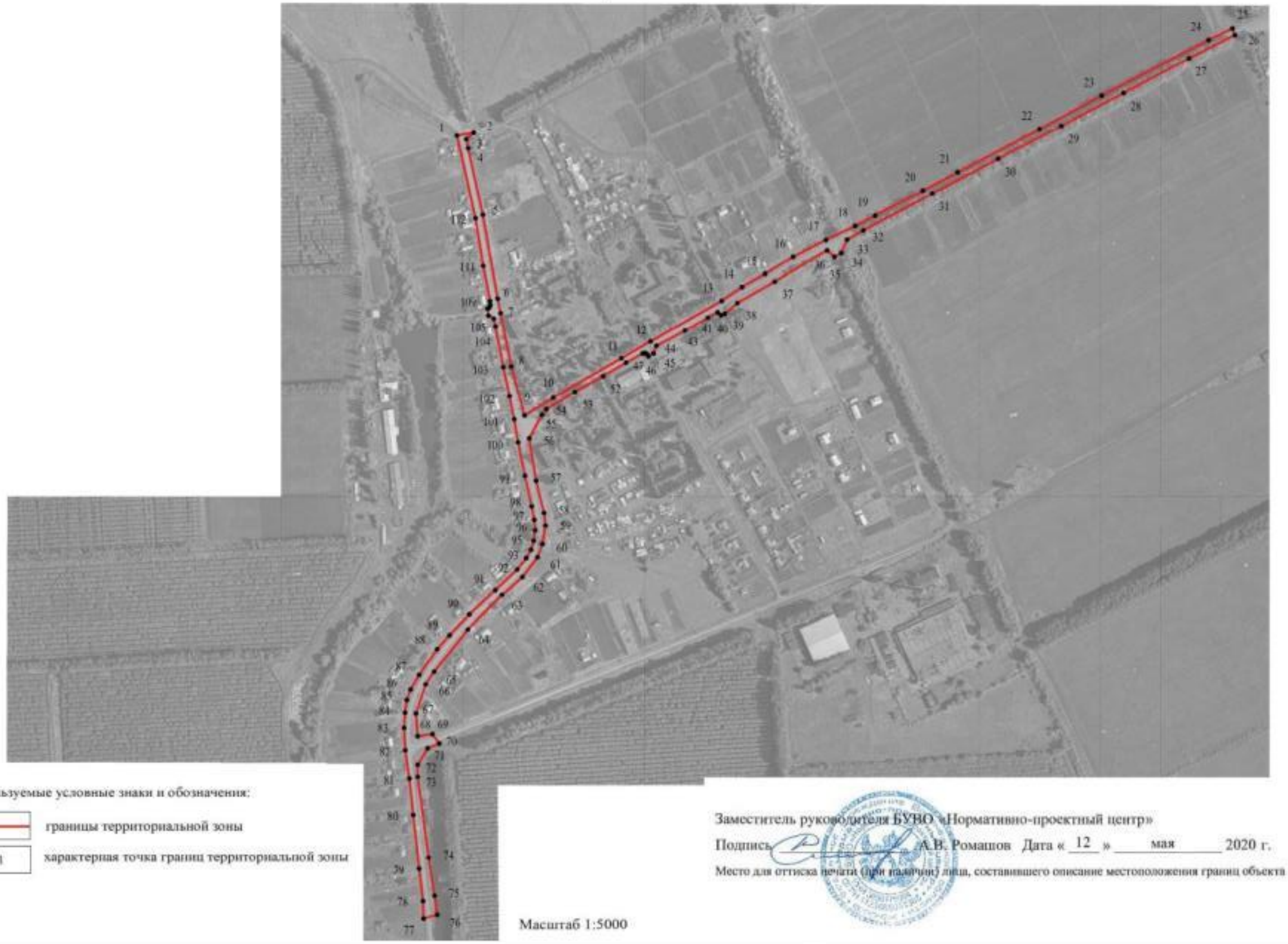

Используемые условные знаки и обозначения:

границы территориальной зоны

• 1 характерная точка границ территориальной зоны

Масштаб 1:5000

Заместитель руководителя БУВО «Нормативно-проектный центр»

Подпись _____ А.В. Ромашов Дата « 12 » мая 2020 г.

Место для оттиска печати (при наличии) лица, составившего описание местоположения границ объекта

Приложение №7
к правилам землепользования и застройки
Тимирязевского сельского поселения
Новоусманского муниципального района
Воронежской области

СВЕДЕНИЯ О ГРАНИЦАХ ТЕРРИТОРИАЛЬНЫХ ЗОН, СОДЕРЖАЩИЕ ГРАФИЧЕСКОЕ ОПИСАНИЕ МЕСТОПОЛОЖЕНИЯ ГРАНИЦ ТЕРРИТОРИАЛЬНЫХ ЗОН, ПЕРЕЧЕНЬ КООРДИНАТ ХАРАКТЕРНЫХ ТОЧЕК ГРАНИЦ ТЕРРИТОРИАЛЬНЫХ ЗОН ПОСЁЛКА САДОВЫЙ

ОПИСАНИЕ МЕСТОПОЛОЖЕНИЯ ГРАНИЦ

Зона застройки индивидуальными жилыми домами – Ж1

(наименование объекта, местоположение границ которого описано
(далее - объект)

Раздел 1

Сведения об объекте		
№ п/п	Характеристики объекта	Описание характеристик
1	2	3
1	Местоположение объекта	Воронежская область, Новоусманский муниципальный район, Тимирязевское сельское поселение, посёлок Садовый
2	Площадь объекта ± величина погрешности определения площади (Р ± Дельта Р)	217385+/-1632 м²
3	Иные характеристики объекта	-

Раздел 2

Сведения о местоположении границ объекта					
1. Система координат: МСК - 36, зона 1					
2. Сведения о характерных точках границ объекта					
Обозначение характерных точек границ	Координаты, м		Метод определения координат характерной точки	Средняя квадратическая погрешность положения характерной точки (Mt), м	Описание обозначения точки на местности (при наличии)
	X	Y			
1	2	3	4	5	6
1	496661.16	1333366.09	Картометрический	1.00	-
2	496667.40	1333378.41	Картометрический	1.00	-
3	496666.79	1333382.37	Картометрический	1.00	-
4	496664.66	1333386.95	Картометрический	1.00	-
5	496665.12	1333396.25	Картометрический	1.00	-
6	496667.86	1333408.14	Картометрический	1.00	-
7	496671.29	1333420.72	Картометрический	1.00	-
8	496675.49	1333433.30	Картометрический	1.00	-
9	496690.89	1333430.56	Картометрический	1.00	-
10	496699.93	1333443.09	Картометрический	1.00	-
11	496706.30	1333453.97	Картометрический	1.00	-
12	496705.77	1333457.32	Картометрический	1.00	-
13	496702.90	1333461.77	Картометрический	1.00	-
14	496705.67	1333469.59	Картометрический	1.00	-
15	496710.70	1333467.18	Картометрический	1.00	-
16	496714.77	1333469.37	Картометрический	1.00	-
17	496718.40	1333473.27	Картометрический	1.00	-
18	496728.73	1333489.34	Картометрический	1.00	-
19	496732.05	1333497.57	Картометрический	1.00	-
20	496730.51	1333507.24	Картометрический	1.00	-
21	496727.24	1333510.04	Картометрический	1.00	-
22	496730.07	1333514.92	Картометрический	1.00	-
23	496740.34	1333510.79	Картометрический	1.00	-
24	496743.17	1333511.59	Картометрический	1.00	-
25	496748.71	1333521.35	Картометрический	1.00	-
26	496756.98	1333544.03	Картометрический	1.00	-
27	496774.98	1333588.82	Картометрический	1.00	-
28	496779.32	1333598.87	Картометрический	1.00	-
29	496776.29	1333603.51	Картометрический	1.00	-
30	496769.29	1333608.38	Картометрический	1.00	-
31	496771.32	1333613.65	Картометрический	1.00	-
32	496779.97	1333610.43	Картометрический	1.00	-
33	496784.19	1333610.61	Картометрический	1.00	-
34	496787.38	1333614.33	Картометрический	1.00	-
35	496794.44	1333611.92	Картометрический	1.00	-

1	2	3	4	5	6
36	496821.04	1333635.43	Картометрический	1.00	-
37	496823.49	1333652.12	Картометрический	1.00	-
38	496775.88	1333708.13	Картометрический	1.00	-
39	496710.80	1333735.25	Картометрический	1.00	-
40	496618.54	1333768.87	Картометрический	1.00	-
41	496591.08	1333781.19	Картометрический	1.00	-
42	496572.70	1333734.81	Картометрический	1.00	-
43	496485.34	1333905.88	Картометрический	1.00	-
44	496477.30	1333902.69	Картометрический	1.00	-
45	496456.27	1333892.76	Картометрический	1.00	-
46	496525.45	1333768.95	Картометрический	1.00	-
47	496515.00	1333751.11	Картометрический	1.00	-
48	496494.77	1333707.67	Картометрический	1.00	-
49	496236.14	1333829.30	Картометрический	1.00	-
50	496265.26	1333895.29	Картометрический	1.00	-
51	496202.48	1333892.46	Картометрический	1.00	-
52	496158.39	1333872.73	Картометрический	1.00	-
53	496073.87	1333915.67	Картометрический	1.00	-
54	496056.67	1333924.70	Картометрический	1.00	-
55	496013.76	1333840.39	Картометрический	1.00	-
56	496152.46	1333771.79	Картометрический	1.00	-
57	496148.46	1333764.39	Картометрический	1.00	-
58	496073.70	1333625.93	Картометрический	1.00	-
59	496238.40	1333536.60	Картометрический	1.00	-
60	496277.68	1333518.09	Картометрический	1.00	-
61	496333.47	1333495.98	Картометрический	1.00	-
1	496661.16	1333366.09	Картометрический	1.00	-

3. Сведения о характерных точках части (частей) границы объекта

Обозначение характерных точек части границы	Координаты, м		Метод определения координат характерной точки	Средняя квадратическая погрешность положения характерной точки (Mt), м	Описание обозначения точки на местности (при наличии)
	X	Y			
1	2	3	4	5	6
Часть №					
-	-	-	-	-	-

Раздел 3

Сведения о местоположении измененных (уточненных) границ объекта							
1. Система координат: -							
2. Сведения о характерных точках границ объекта							
Обозначение характерных точек границ	Существующие координаты, м		Измененные (уточненные) координаты, м		Метод определения координат характерной точки	Средняя квадратическая погрешность положения характерной точки (Mt), м	Описание обозначения точки на местности (при наличии)
	X	Y	X	Y			
1	2	3	4	5	6	7	8
-	-	-	-	-	-	-	-
3.Сведения о характерных точках части (частей) границы объекта							
Часть №							
-	-	-	-	-	-	-	-

Раздел 4

План границ объекта

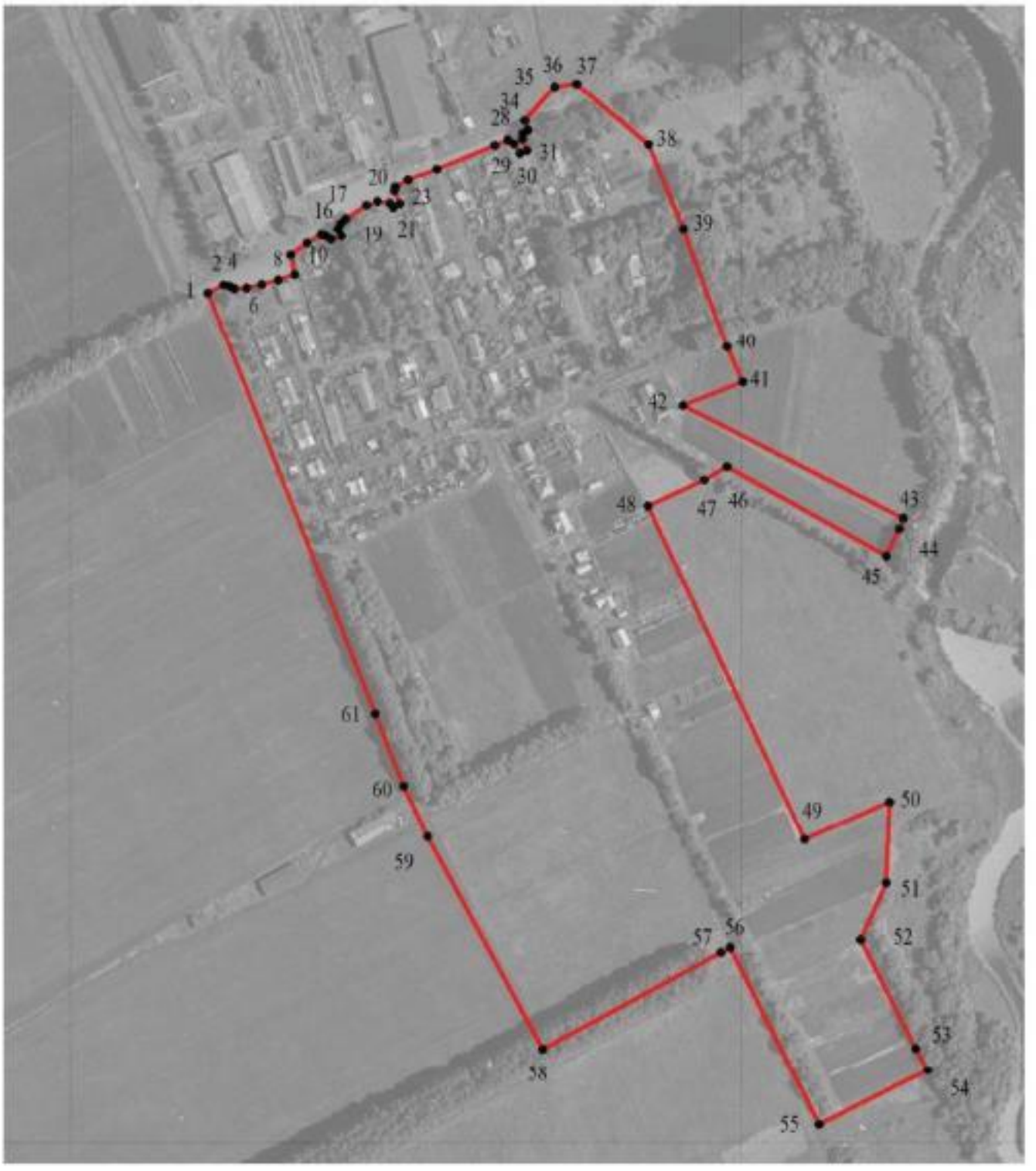

Масштаб 1:5000

Используемые условные знаки и обозначения:

границы территориальной зоны

• 1 характерная точка границ территориальной зоны

Заместитель руководителя БУВО «Нормативно-проектный центр»

Подпись _____ А.В. Ромашов Дата « 12 » мая 2020 г.

Место для оттиска печати (при наличии) лица, составившего описание местоположения границ объекта

ОПИСАНИЕ МЕСТОПОЛОЖЕНИЯ ГРАНИЦ

Зона улиц, дорог, инженерной и транспортной инфраструктуры – ИТ1

(наименование объекта, местоположение границ которого описано
(далее - объект)

Раздел 1

Сведения об объекте		
№ п/п	Характеристики объекта	Описание характеристик
1	2	3
1	Местоположение объекта	Воронежская область, Новоусманский муниципальный район, Тимирязевское сельское поселение, посёлок Садовый
2	Площадь объекта ± величина погрешности определения площади (Р ± Дельта Р)	84398+/-5084 м²
3	Иные характеристики объекта	-

Раздел 2

Сведения о местоположении границ объекта					
1. Система координат: МСК - 36, зона 1					
2. Сведения о характерных точках границ объекта					
Обозначение характерных точек границ	Координаты, м		Метод определения координат характерной точки	Средняя квадратическая погрешность положения характерной точки (Mt), м	Описание обозначения точки на местности (при наличии)
	X	Y			
1	2	3	4	5	6
1	496980.99	1333243.42	Картометрический	1.00	-
2	496999.67	1333265.47	Картометрический	5.00	-
3	496955.54	1333298.30	Картометрический	1.00	-
4	496936.09	1333317.47	Картометрический	1.00	-
5	496935.19	1333332.79	Картометрический	1.00	-
6	497019.83	1333521.08	Картометрический	5.00	-
7	496999.18	1333531.07	Картометрический	5.00	-
8	496993.03	1333543.85	Картометрический	1.00	-
9	496941.67	1333604.20	Картометрический	1.00	-
10	496903.28	1333615.31	Картометрический	1.00	-
11	496865.05	1333619.76	Картометрический	1.00	-
12	496833.36	1333630.81	Картометрический	1.00	-
13	496821.04	1333635.43	Картометрический	1.00	-
14	496794.44	1333611.92	Картометрический	1.00	-
15	496787.38	1333614.33	Картометрический	1.00	-
16	496784.19	1333610.61	Картометрический	1.00	-
17	496779.97	1333610.43	Картометрический	1.00	-
18	496771.32	1333613.65	Картометрический	1.00	-
19	496769.29	1333608.38	Картометрический	1.00	-
20	496776.29	1333603.51	Картометрический	1.00	-
21	496779.32	1333598.87	Картометрический	1.00	-
22	496774.98	1333588.82	Картометрический	1.00	-
23	496756.98	1333544.03	Картометрический	1.00	-
24	496748.71	1333521.35	Картометрический	1.00	-
25	496743.17	1333511.59	Картометрический	1.00	-
26	496740.34	1333510.79	Картометрический	1.00	-
27	496730.07	1333514.92	Картометрический	1.00	-
28	496727.24	1333510.04	Картометрический	1.00	-
29	496730.51	1333507.24	Картометрический	1.00	-
30	496732.05	1333497.57	Картометрический	1.00	-
31	496728.73	1333489.34	Картометрический	1.00	-
32	496718.40	1333473.27	Картометрический	1.00	-
33	496714.77	1333469.37	Картометрический	1.00	-
34	496710.70	1333467.18	Картометрический	1.00	-
35	496705.67	1333469.59	Картометрический	1.00	-

1	2	3	4	5	6
36	496702.90	1333461.77	Картометрический	1.00	-
37	496705.77	1333457.32	Картометрический	1.00	-
38	496706.30	1333453.97	Картометрический	1.00	-
39	496699.93	1333443.09	Картометрический	1.00	-
40	496690.89	1333430.56	Картометрический	1.00	-
41	496675.49	1333433.30	Картометрический	1.00	-
42	496671.29	1333420.72	Картометрический	1.00	-
43	496667.86	1333408.14	Картометрический	1.00	-
44	496665.12	1333396.25	Картометрический	1.00	-
45	496664.66	1333386.95	Картометрический	1.00	-
46	496666.79	1333382.37	Картометрический	1.00	-
47	496667.40	1333378.41	Картометрический	1.00	-
48	496661.16	1333366.09	Картометрический	1.00	-
49	496670.37	1333362.44	Картометрический	1.00	-
50	496833.51	1333287.39	Картометрический	1.00	-
51	496880.57	1333265.74	Картометрический	1.00	-
1	496980.99	1333243.42	Картометрический	1.00	-

3. Сведения о характерных точках части (частей) границы объекта

Обозначение характерных точек части границы	Координаты, м		Метод определения координат характерной точки	Средняя квадратическая погрешность положения характерной точки (Mt), м	Описание обозначения точки на местности (при наличии)
	X	Y			
1	2	3	4	5	6
Часть №					
-	-	-	-	-	-

Раздел 3

Сведения о местоположении измененных (уточненных) границ объекта							
1. Система координат: -							
2. Сведения о характерных точках границ объекта							
Обозначение характерных точек границ	Существующие координаты, м		Измененные (уточненные) координаты, м		Метод определения координат характерной точки	Средняя квадратическая погрешность положения характерной точки (Mt), м	Описание обозначения точки на местности (при наличии)
	X	Y	X	Y			
1	2	3	4	5	6	7	8
-	-	-	-	-	-	-	-
3.Сведения о характерных точках части (частей) границы объекта							
Часть №							
-	-	-	-	-	-	-	-

Раздел 4

План границ объекта

Используемые условные знаки и обозначения:

границы территориальной зоны

• 1 характерная точка границ территориальной зоны

Заместитель руководителя БУВО «Нормативно-проектный центр»

Подпись А.В. Томашов Дата «12» мая 2020 г.

Место для оттиска печати (при наличии) лица, составившего описание местоположения границ объекта

Масштаб 1:2000

ОПИСАНИЕ МЕСТОПОЛОЖЕНИЯ ГРАНИЦ

Зона сельскохозяйственного использования в границах населенных пунктов - СХ1

(наименование объекта, местоположение границ которого описано
(далее - объект)

Раздел 1

Сведения об объекте		
№ п/п	Характеристики объекта	Описание характеристик
1	2	3
1	Местоположение объекта	Воронежская область, Новоусманский муниципальный район, Тимирязевское сельское поселение, посёлок Садовый
2	Площадь объекта ± величина погрешности определения площади (Р ± Дельта Р)	80001+/-990 м²
3	Иные характеристики объекта	-

Раздел 2

Сведения о местоположении границ объекта					
1. Система координат: МСК - 36, зона 1					
2. Сведения о характерных точках границ объекта					
Обозначение характерных точек границ	Координаты, м		Метод определения координат характерной точки	Средняя квадратическая погрешность положения характерной точки (Mt), м	Описание обозначения точки на местности (при наличии)
	X	Y			
1	2	3	4	5	6
1	496659.44	1333910.11	Картометрический	1.00	-
2	496592.91	1333935.01	Картометрический	1.00	-
3	496545.36	1333945.50	Картометрический	1.00	-
4	496432.65	1333916.12	Картометрический	1.00	-
5	496384.38	1333919.11	Картометрический	1.00	-
6	496331.80	1333946.86	Картометрический	1.00	-
7	496308.61	1333999.43	Картометрический	1.00	-
8	496262.24	1333999.43	Картометрический	1.00	-
9	496251.68	1333982.15	Картометрический	1.00	-
10	496230.08	1333971.35	Картометрический	1.00	-
11	496206.05	1333955.39	Картометрический	1.00	-
12	496179.72	1333952.33	Картометрический	1.00	-
13	496147.23	1333963.26	Картометрический	1.00	-
14	496093.59	1333997.31	Картометрический	1.00	-
15	496056.67	1333924.70	Картометрический	1.00	-
16	496073.87	1333915.67	Аналитический	0.10	-
17	496158.39	1333872.73	Аналитический	0.10	-
18	496202.48	1333892.46	Аналитический	0.10	-
19	496265.26	1333895.29	Аналитический	0.10	-
20	496236.14	1333829.30	Аналитический	0.10	-
21	496494.77	1333707.67	Аналитический	0.10	-
22	496515.00	1333751.11	Аналитический	0.10	-
23	496525.45	1333768.95	Картометрический	1.00	-
24	496456.27	1333892.76	Аналитический	0.10	-
25	496477.30	1333902.69	Аналитический	0.10	-
26	496485.34	1333905.88	Аналитический	0.10	-
27	496572.70	1333734.81	Аналитический	0.10	-
28	496591.08	1333781.19	Аналитический	0.10	-
29	496618.54	1333768.87	Аналитический	0.10	-
30	496631.37	1333796.72	Аналитический	0.10	-
31	496655.84	1333891.16	Аналитический	0.10	-
1	496659.44	1333910.11	Картометрический	1.00	-

3. Сведения о характерных точках части (частей) границы объекта					
Обозначение характерных точек части границы	Координаты, м		Метод определения координат характерной точки	Средняя квадратическая погрешность положения характерной точки (Mt), м	Описание обозначения точки на местности (при наличии)
	X	Y			
1	2	3	4	5	6
Часть №					
-	-	-	-	-	-

Раздел 3

Сведения о местоположении измененных (уточненных) границ объекта							
1. Система координат: -							
2. Сведения о характерных точках границ объекта							
Обозначение характерных точек границ	Существующие координаты, м		Измененные (уточненные) координаты, м		Метод определения координат характерной точки	Средняя квадратическая погрешность положения характерной точки (Mt), м	Описание обозначения точки на местности (при наличии)
	X	Y	X	Y			
1	2	3	4	5	6	7	8
-	-	-	-	-	-	-	-
3.Сведения о характерных точках части (частей) границы объекта							
Часть №							
-	-	-	-	-	-	-	-

Раздел 4

План границ объекта

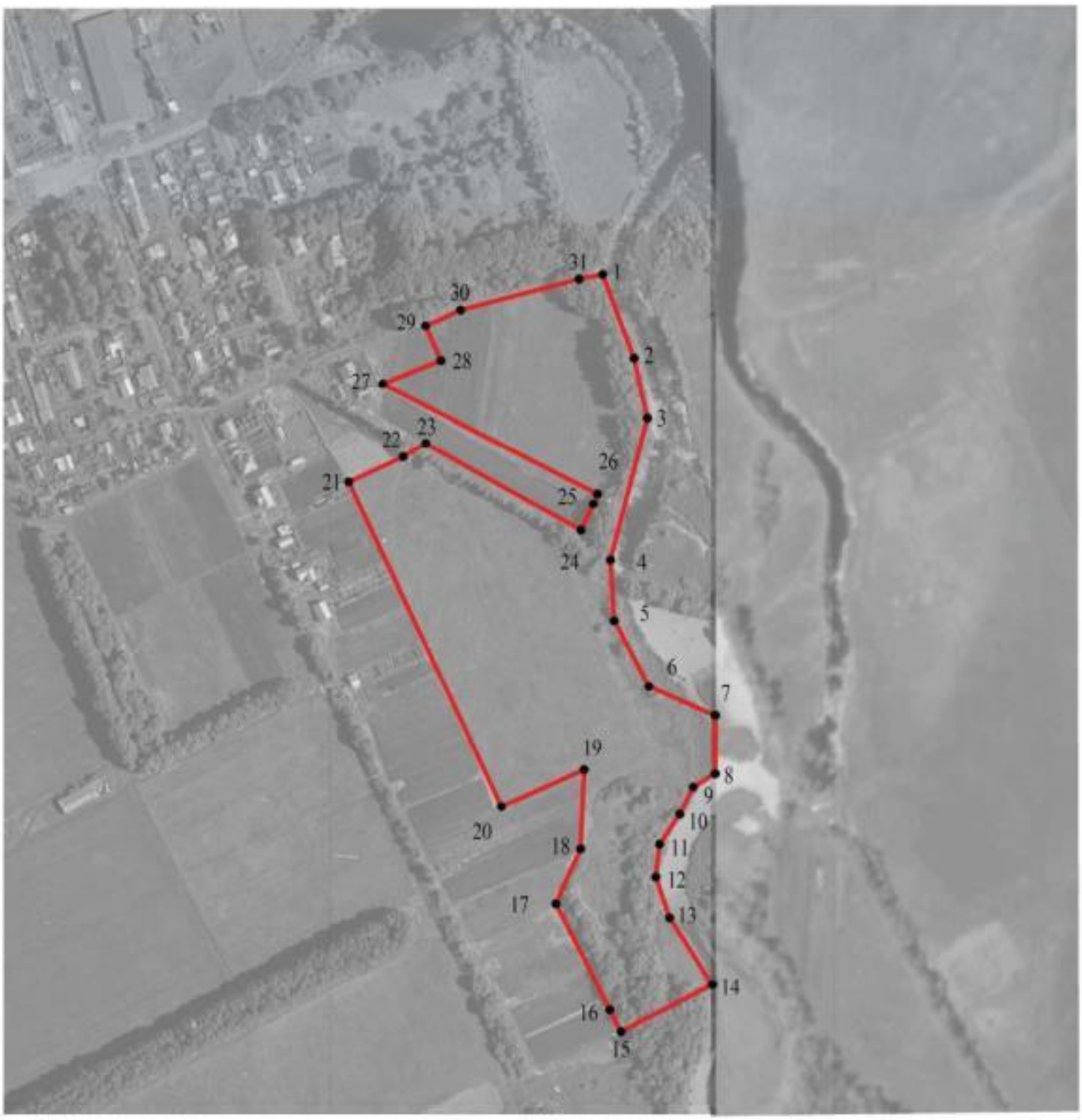

Масштаб 1:5000

Используемые условные знаки и обозначения:

границы территориальной зоны

• 1 характерная точка границ территориальной зоны

Заместитель руководителя БУВО «Нормативно-проектный центр»

Подпись _____ А.В. Ромашов Дата « 12 » мая 2020 г.

Место для оттиска печати (при наличии) лица, составившего описание местоположения границ объекта

ОПИСАНИЕ МЕСТОПОЛОЖЕНИЯ ГРАНИЦ

Зона рекреационного назначения - объектов отдыха - Р1

(наименование объекта, местоположение границ которого описано
(далее - объект)

Раздел 1

Сведения об объекте		
№ п/п	Характеристики объекта	Описание характеристик
1	2	3
1	Местоположение объекта	Воронежская область, Новоусманский муниципальный район, Тимирязевское сельское поселение, посёлок Садовый
2	Площадь объекта ± величина погрешности определения площади (Р ± Дельта Р)	42730+/-723 м²
3	Иные характеристики объекта	-

Раздел 2

Сведения о местоположении границ объекта					
1. Система координат: МСК - 36, зона 1					
2. Сведения о характерных точках границ объекта					
Обозначение характерных точек границ	Координаты, м		Метод определения координат характерной точки	Средняя квадратическая погрешность положения характерной точки (Mt), м	Описание обозначения точки на местности (при наличии)
	X	Y			
1	2	3	4	5	6
1	496823.49	1333652.12	Картометрический	1.00	-
2	496851.21	1333695.02	Картометрический	1.00	-
3	496819.83	1333741.09	Картометрический	1.00	-
4	496843.18	1333813.44	Картометрический	1.00	-
5	496860.61	1333850.35	Картометрический	1.00	-
6	496840.55	1333911.42	Картометрический	1.00	-
7	496778.79	1333944.31	Картометрический	1.00	-
8	496740.52	1333951.80	Картометрический	1.00	-
9	496688.78	1333914.71	Картометрический	1.00	-
10	496659.44	1333910.11	Картометрический	1.00	-
11	496655.84	1333891.16	Аналитический	0.10	-
12	496631.37	1333796.72	Аналитический	0.10	-
13	496618.54	1333768.87	Аналитический	0.10	-
14	496710.80	1333735.25	Картометрический	1.00	-
15	496775.88	1333708.13	Картометрический	1.00	-
1	496823.49	1333652.12	Картометрический	1.00	-
3. Сведения о характерных точках части (частей) границы объекта					
Обозначение характерных точек части границы	Координаты, м		Метод определения координат характерной точки	Средняя квадратическая погрешность положения характерной точки (Mt), м	Описание обозначения точки на местности (при наличии)
	X	Y			
1	2	3	4	5	6
Часть №					
-	-	-	-	-	-

Раздел 3

Сведения о местоположении измененных (уточненных) границ объекта							
1. Система координат: -							
2. Сведения о характерных точках границ объекта							
Обозначение характерных точек границ	Существующие координаты, м		Измененные (уточненные) координаты, м		Метод определения координат характерной точки	Средняя квадратическая погрешность положения характерной точки (Mt), м	Описание обозначения точки на местности (при наличии)
	X	Y	X	Y			
1	2	3	4	5	6	7	8
-	-	-	-	-	-	-	-
3.Сведения о характерных точках части (частей) границы объекта							
Часть №							
-	-	-	-	-	-	-	-

Раздел 4

План границ объекта

Масштаб 1:2000

Используемые условные знаки и обозначения:

границы территориальной зоны

• 1 характерная точка границ территориальной зоны

Заместитель руководителя БУВО «Нормативно-проектный центр»

Подпись _____ А.В. Ромашов Дата « 12 » мая 2020 г.

Место для оттиска печати (при наличии) лица, составившего описание местоположения границ объекта

Приложение №8
к правилам землепользования и застройки
Тимирязевского сельского поселения
Новоусманского муниципального района
Воронежской области

СВЕДЕНИЯ О ГРАНИЦАХ ТЕРРИТОРИАЛЬНЫХ ЗОН, СОДЕРЖАЩИЕ ГРАФИЧЕСКОЕ ОПИСАНИЕ МЕСТОПОЛОЖЕНИЯ ГРАНИЦ ТЕРРИТОРИАЛЬНЫХ ЗОН, ПЕРЕЧЕНЬ КООРДИНАТ ХАРАКТЕРНЫХ ТОЧЕК ГРАНИЦ ТЕРРИТОРИАЛЬНЫХ ЗОН ПОСЁЛКА УСПЕНСКАЯ ХАВА

ОПИСАНИЕ МЕСТОПОЛОЖЕНИЯ ГРАНИЦ

Зона застройки индивидуальными жилыми домами – Ж1

(наименование объекта, местоположение границ которого описано
(далее - объект)

Раздел 1

Сведения об объекте		
№ п/п	Характеристики объекта	Описание характеристик
1	2	3
1	Местоположение объекта	Воронежская область, Новоусманский муниципальный район, Тимирязевское сельское поселение, посёлок Успенская Хава
2	Площадь объекта ± величина погрешности определения площади (Р ± Дельта Р)	523208+/-12658 м²
3	Иные характеристики объекта	-

Раздел 2

Сведения о местоположении границ объекта					
1. Система координат: МСК - 36, зона 1					
2. Сведения о характерных точках границ объекта					
Обозначение характерных точек границ	Координаты, м		Метод определения координат характерной точки	Средняя квадратическая погрешность положения характерной точки (Mt), м	Описание обозначения точки на местности (при наличии)
	X	Y			
1	2	3	4	5	6
1	507443.19	1333092.98	Аналитический	0.30	-
2	507370.70	1333267.21	Картометрический	5.00	-
3	507296.11	1333371.48	Картометрический	5.00	-
4	507122.23	1333580.77	Картометрический	5.00	-
5	507043.89	1333812.49	Картометрический	5.00	-
6	506966.05	1333854.04	Аналитический	2.50	-
7	506938.18	1333824.80	Аналитический	2.50	-
8	506893.81	1333788.75	Аналитический	2.50	-
9	506820.27	1333721.47	Аналитический	2.50	-
10	506818.24	1333705.53	Аналитический	2.50	-
11	506836.63	1333668.01	Аналитический	2.50	-
12	506832.60	1333645.33	Аналитический	2.50	-
13	506770.59	1333598.53	Аналитический	2.50	-
14	506799.72	1333549.40	Аналитический	2.50	-
15	506711.22	1333477.99	Аналитический	2.50	-
16	506724.59	1333449.94	Аналитический	0.50	-
17	506718.20	1333443.14	Аналитический	0.50	-
18	506713.95	1333442.73	Аналитический	0.50	-
19	506710.28	1333440.97	Аналитический	0.50	-
20	506704.71	1333435.54	Аналитический	0.50	-
21	506662.36	1333404.32	Аналитический	0.50	-
22	506624.59	1333373.96	Картометрический	5.00	-
23	506650.59	1333331.27	Картометрический	5.00	-
24	506722.82	1333230.15	Картометрический	5.00	-
25	506888.73	1332977.21	Аналитический	0.30	-
26	506829.64	1332919.97	Картометрический	5.00	-
27	506853.06	1332883.72	Аналитический	0.10	-
28	506874.36	1332850.84	Аналитический	0.10	-
29	506878.79	1332844.00	Картометрический	5.00	-
30	506878.01	1332840.00	Картометрический	5.00	-
31	506877.12	1332835.48	Картометрический	5.00	-
32	506889.64	1332801.08	Аналитический	0.10	-
33	506898.91	1332775.62	Аналитический	0.10	-
34	506902.18	1332766.62	Аналитический	0.10	-
35	506918.15	1332722.74	Аналитический	0.10	-

1	2	3	4	5	6
36	506934.32	1332719.18	Аналитический	0.10	-
37	506949.70	1332703.50	Аналитический	0.10	-
38	506954.50	1332699.20	Картометрический	5.00	-
39	506974.05	1332683.12	Картометрический	5.00	-
40	507025.95	1332663.53	Аналитический	0.10	-
41	507037.01	1332660.04	Аналитический	0.10	-
42	507115.45	1332686.39	Аналитический	0.10	-
43	507225.53	1332768.01	Картометрический	5.00	-
44	507296.01	1332817.64	Картометрический	5.00	-
45	507348.68	1332837.29	Картометрический	5.00	-
46	507370.38	1332851.14	Аналитический	0.30	-
47	507388.54	1332862.41	Аналитический	0.30	-
48	507308.12	1332999.57	Аналитический	0.30	-
1	507443.19	1333092.98	Аналитический	0.30	-

3. Сведения о характерных точках части (частей) границы объекта

Обозначение характерных точек части границы	Координаты, м		Метод определения координат характерной точки	Средняя квадратическая погрешность положения характерной точки (Mt), м	Описание обозначения точки на местности (при наличии)
	X	Y			
1	2	3	4	5	6
Часть №					
-	-	-	-	-	-

Раздел 3

Сведения о местоположении измененных (уточненных) границ объекта							
1. Система координат: -							
2. Сведения о характерных точках границ объекта							
Обозначение характерных точек границ	Существующие координаты, м		Измененные (уточненные) координаты, м		Метод определения координат характерной точки	Средняя квадратическая погрешность положения характерной точки (Mt), м	Описание обозначения точки на местности (при наличии)
	X	Y	X	Y			
1	2	3	4	5	6	7	8
-	-	-	-	-	-	-	-
3.Сведения о характерных точках части (частей) границы объекта							
Часть №							
-	-	-	-	-	-	-	-

Раздел 4

План границ объекта

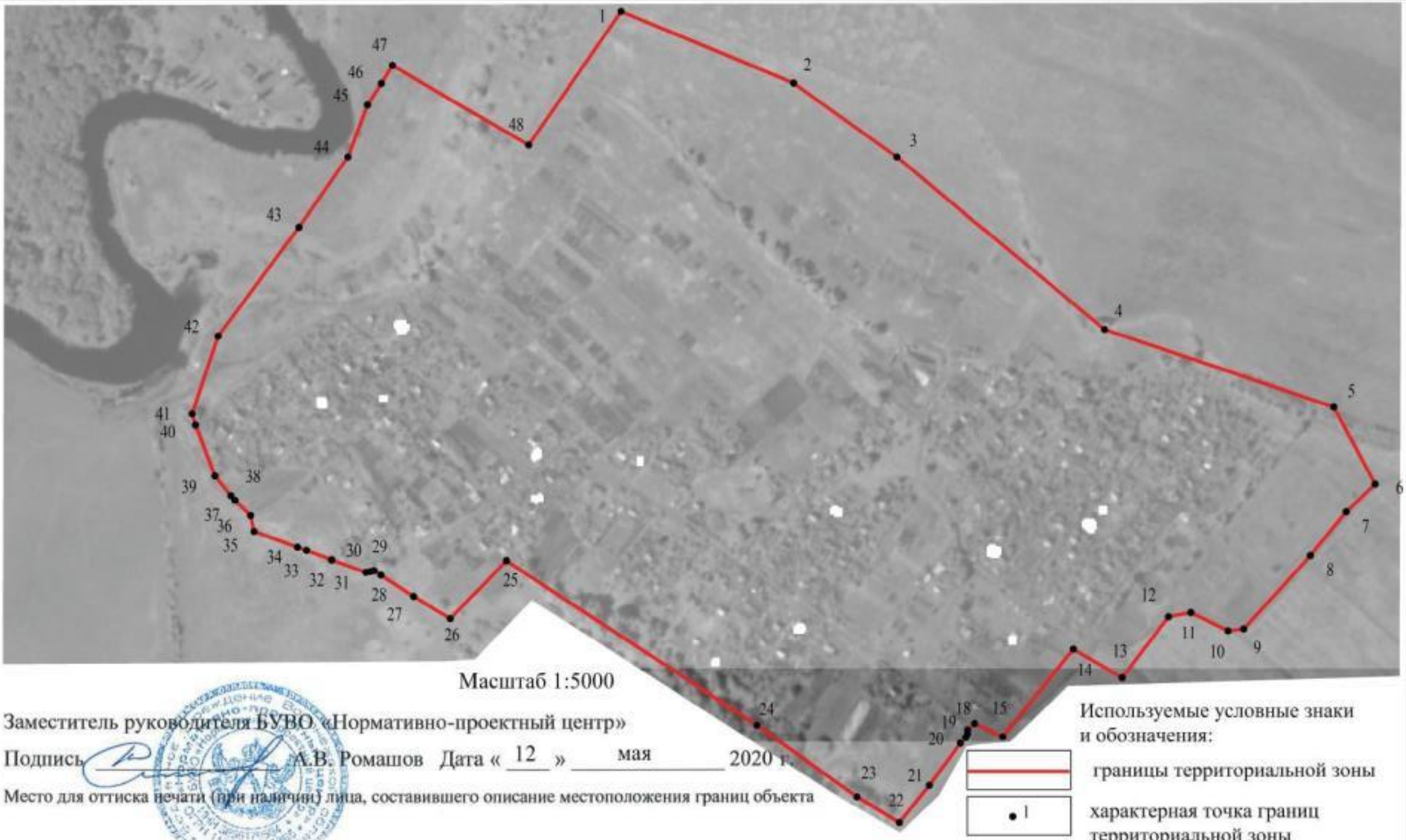

Масштаб 1:5000

Используемые условные знаки и обозначения:

границы территориальной зоны

1 характерная точка границ территориальной зоны

Заместитель руководителя БУВО «Нормативно-проектный центр»

Подпись _____ А.В. Ромашов Дата « 12 » мая 2020 г.

Место для оттиска печати (при наличии) лица, составившего описание местоположения границ объекта

Приложение №9
к правилам землепользования и застройки
Тимирязевского сельского поселения
Новоусманского муниципального района
Воронежской области

СВЕДЕНИЯ О ГРАНИЦАХ ТЕРРИТОРИАЛЬНЫХ ЗОН, СОДЕРЖАЩИЕ ГРАФИЧЕСКОЕ ОПИСАНИЕ МЕСТОПОЛОЖЕНИЯ ГРАНИЦ ТЕРРИТОРИАЛЬНЫХ ЗОН, ПЕРЕЧЕНЬ КООРДИНАТ ХАРАКТЕРНЫХ ТОЧЕК ГРАНИЦ ТЕРРИТОРИАЛЬНЫХ ЗОН СЕЛА УШАНОВКА

ОПИСАНИЕ МЕСТОПОЛОЖЕНИЯ ГРАНИЦ

Зона застройки индивидуальными жилыми домами– Ж1

(наименование объекта, местоположение границ которого описано
(далее - объект)

Раздел 1

Сведения об объекте		
№ п/п	Характеристики объекта	Описание характеристик
1	2	3
1	Местоположение объекта	Воронежская область, Новоусманский муниципальный район, Тимирязевское сельское поселение, село Ушановка
2	Площадь объекта ± величина погрешности определения площади (Р ± Дельта Р)	932425+/-11245 м²
3	Иные характеристики объекта	-

Раздел 2

Сведения о местоположении границ объекта					
1. Система координат: МСК - 36, зона 1					
2. Сведения о характерных точках границ объекта					
Обозначение характерных точек границ	Координаты, м		Метод определения координат характерной точки	Средняя квадратическая погрешность положения характерной точки (Mt), м	Описание обозначения точки на местности (при наличии)
	X	Y			
1	2	3	4	5	6
1	499776.57	1328905.54	Картометрический	1.00	-
2	499871.04	1329047.87	Картометрический	1.00	-
3	499854.85	1329058.53	Картометрический	1.00	-
4	499839.41	1329078.08	Картометрический	1.00	-
5	499810.49	1329095.30	Картометрический	1.00	-
6	499786.80	1329112.27	Картометрический	1.00	-
7	499738.61	1329147.63	Картометрический	1.00	-
8	499615.60	1329239.00	Картометрический	1.00	-
9	499532.68	1329298.25	Картометрический	1.00	-
10	499455.41	1329355.43	Картометрический	1.00	-
11	499362.87	1329423.06	Картометрический	1.00	-
12	499252.17	1329503.98	Картометрический	1.00	-
13	499166.59	1329565.29	Картометрический	1.00	-
14	498993.81	1329691.72	Картометрический	1.00	-
15	498953.81	1329723.64	Картометрический	1.00	-
16	498899.61	1329768.91	Картометрический	1.00	-
17	498907.69	1329779.02	Картометрический	1.00	-
18	498932.82	1329755.93	Картометрический	1.00	-
19	498997.48	1329705.08	Картометрический	1.00	-
20	499028.10	1329683.35	Картометрический	1.00	-
21	499047.07	1329685.18	Картометрический	1.00	-
22	499076.62	1329664.39	Картометрический	1.00	-
23	499081.95	1329645.19	Картометрический	1.00	-
24	499172.98	1329583.67	Картометрический	1.00	-
25	499259.69	1329518.77	Картометрический	1.00	-
26	499372.93	1329434.07	Картометрический	1.00	-
27	499465.02	1329368.20	Картометрический	1.00	-
28	499545.28	1329309.97	Картометрический	1.00	-
29	499625.15	1329251.49	Картометрический	1.00	-
30	499710.40	1329189.67	Картометрический	1.00	-
31	499799.78	1329125.50	Картометрический	1.00	-
32	499814.54	1329116.90	Картометрический	1.00	-
33	499947.38	1329300.71	Картометрический	1.00	-
34	499724.02	1329476.75	Картометрический	1.00	-
35	499613.90	1329577.84	Картометрический	1.00	-

1	2	3	4	5	6
36	499573.32	1329583.68	Картометрический	1.00	-
37	499519.66	1329566.91	Картометрический	1.00	-
38	499308.70	1329718.14	Картометрический	1.00	-
39	499258.45	1329840.30	Картометрический	1.00	-
40	499221.13	1329907.23	Аналитический	0.10	-
41	499170.87	1329963.39	Аналитический	0.10	-
42	499144.64	1329935.85	Аналитический	0.10	-
43	499064.74	1329851.98	Картометрический	1.00	-
44	499022.22	1329821.46	Картометрический	1.00	-
45	499012.43	1329832.69	Картометрический	1.00	-
46	499057.64	1329860.98	Картометрический	1.00	-
47	499167.22	1329982.74	Картометрический	1.00	-
48	499012.40	1330081.71	Картометрический	1.00	-
49	498657.52	1330438.77	Картометрический	1.00	-
50	498498.82	1330672.80	Картометрический	1.00	-
51	498337.38	1330597.12	Картометрический	1.00	-
52	498360.98	1330490.04	Картометрический	1.00	-
53	498517.22	1330261.12	Картометрический	1.00	-
54	498401.01	1330154.12	Картометрический	1.00	-
55	498374.94	1330091.70	Картометрический	1.00	-
56	498439.42	1330005.70	Картометрический	1.00	-
57	498562.20	1329871.19	Картометрический	1.00	-
58	498655.38	1329793.55	Картометрический	1.00	-
59	498674.70	1329797.87	Картометрический	1.00	-
60	499067.86	1329347.59	Картометрический	1.00	-
61	499229.40	1329166.01	Картометрический	1.00	-
62	499235.14	1329130.45	Картометрический	1.00	-
63	499520.85	1328891.49	Картометрический	1.00	-
64	499586.32	1328829.55	Картометрический	1.00	-
65	499607.49	1328853.78	Картометрический	1.00	-
66	499655.50	1328908.12	Картометрический	1.00	-
67	499685.88	1328934.60	Картометрический	1.00	-
68	499756.39	1328900.53	Картометрический	1.00	-
1	499776.57	1328905.54	Картометрический	1.00	-

3. Сведения о характерных точках части (частей) границы объекта

Обозначение характерных точек части границы	Координаты, м		Метод определения координат характерной точки	Средняя квадратическая погрешность положения характерной точки (Mt), м	Описание обозначения точки на местности (при наличии)
	X	Y			
1	2	3	4	5	6
Часть №					
-	-	-	-	-	-

Раздел 3

Сведения о местоположении измененных (уточненных) границ объекта							
1. Система координат: -							
2. Сведения о характерных точках границ объекта							
Обозначение характерных точек границ	Существующие координаты, м		Измененные (уточненные) координаты, м		Метод определения координат характерной точки	Средняя квадратическая погрешность положения характерной точки (Mt), м	Описание обозначения точки на местности (при наличии)
	X	Y	X	Y			
1	2	3	4	5	6	7	8
-	-	-	-	-	-	-	-
3.Сведения о характерных точках части (частей) границы объекта							
Часть №							
-	-	-	-	-	-	-	-

План границ объекта

Используемые условные знаки и обозначения:

границы территориальной зоны

характерная точка границ территориальной зоны

Заместитель руководителя БУВО «Нормативно-проектный центр»

Подпись _____ А.В. Романов Дата «12» мая 2020 г.

Место для оттиска печати (при наличии) лица, составившего описание местоположения границ объекта

Масштаб 1:5000

ОПИСАНИЕ МЕСТОПОЛОЖЕНИЯ ГРАНИЦ

Зона улиц, дорог, инженерной и транспортной инфраструктуры – ИТ1

(наименование объекта, местоположение границ которого описано
(далее - объект)

Раздел 1

Сведения об объекте		
№ п/п	Характеристики объекта	Описание характеристик
1	2	3
1	Местоположение объекта	Воронежская область, Новоусманский муниципальный район, Тимирязевское сельское поселение, село Ушановка
2	Площадь объекта ± величина погрешности определения площади (Р ± Дельта Р)	27876+/-2922 м²
3	Иные характеристики объекта	-

Раздел 2

Сведения о местоположении границ объекта					
1. Система координат: МСК - 36, зона 1					
2. Сведения о характерных точках границ объекта					
Обозначение характерных точек границ	Координаты, м		Метод определения координат характерной точки	Средняя квадратическая погрешность положения характерной точки (Mt), м	Описание обозначения точки на местности (при наличии)
	X	Y			
1	2	3	4	5	6
1	500220.18	1328912.93	Картометрический	5.00	-
2	500232.25	1328931.56	Картометрический	5.00	-
3	500157.37	1328961.73	Картометрический	5.00	-
4	500010.35	1329020.86	Картометрический	5.00	-
5	499885.70	1329076.88	Картометрический	5.00	-
6	499814.54	1329116.90	Картометрический	5.00	-
7	499799.78	1329125.50	Картометрический	5.00	-
8	499710.40	1329189.67	Картометрический	5.00	-
9	499625.15	1329251.49	Картометрический	5.00	-
10	499545.28	1329309.97	Картометрический	5.00	-
11	499465.02	1329368.20	Картометрический	5.00	-
12	499372.93	1329434.07	Картометрический	5.00	-
13	499259.69	1329518.77	Картометрический	5.00	-
14	499172.98	1329583.67	Картометрический	5.00	-
15	499081.95	1329645.19	Картометрический	5.00	-
16	499076.62	1329664.39	Картометрический	5.00	-
17	499047.07	1329685.18	Картометрический	5.00	-
18	499028.10	1329683.35	Картометрический	5.00	-
19	498997.48	1329705.08	Картометрический	5.00	-
20	498932.82	1329755.93	Картометрический	5.00	-
21	498907.69	1329779.02	Картометрический	5.00	-
22	498899.61	1329768.91	Картометрический	5.00	-
23	498953.81	1329723.64	Картометрический	5.00	-
24	498993.81	1329691.72	Картометрический	5.00	-
25	499166.59	1329565.29	Картометрический	5.00	-
26	499252.17	1329503.98	Картометрический	5.00	-
27	499362.87	1329423.06	Картометрический	5.00	-
28	499455.41	1329355.43	Картометрический	5.00	-
29	499532.68	1329298.25	Картометрический	5.00	-
30	499615.60	1329239.00	Картометрический	5.00	-
31	499738.61	1329147.63	Картометрический	5.00	-
32	499786.80	1329112.27	Картометрический	5.00	-
33	499810.49	1329095.30	Картометрический	5.00	-
34	499839.41	1329078.08	Картометрический	5.00	-
35	499854.85	1329058.53	Картометрический	5.00	-

1	2	3	4	5	6
36	499871.04	1329047.87	Картометрический	5.00	-
37	499881.59	1329055.99	Картометрический	5.00	-
38	499894.02	1329051.14	Картометрический	5.00	-
39	499989.58	1329010.08	Картометрический	5.00	-
1	500220.18	1328912.93	Картометрический	5.00	-

3. Сведения о характерных точках части (частей) границы объекта

Обозначение характерных точек части границы	Координаты, м		Метод определения координат характерной точки	Средняя квадратическая погрешность положения характерной точки (Mt), м	Описание обозначения точки на местности (при наличии)
	X	Y			
1	2	3	4	5	6
Часть №					
-	-	-	-	-	-

Раздел 3

Сведения о местоположении измененных (уточненных) границ объекта							
1. Система координат: -							
2. Сведения о характерных точках границ объекта							
Обозначение характерных точек границ	Существующие координаты, м		Измененные (уточненные) координаты, м		Метод определения координат характерной точки	Средняя квадратическая погрешность положения характерной точки (Mt), м	Описание обозначения точки на местности (при наличии)
	X	Y	X	Y			
1	2	3	4	5	6	7	8
-	-	-	-	-	-	-	-
3.Сведения о характерных точках части (частей) границы объекта							
Часть №							
-	-	-	-	-	-	-	-

Раздел 4

План границ объекта

Используемые условные знаки и обозначения:

границы территориальной зоны

• 1 характерная точка границ территориальной зоны

Масштаб 1:5000

Заместитель руководителя БУВО «Нормативно-проектный центр»

Подпись А.В. Ромашов Дата « 12 » мая 2020 г.

Место для оттиска печати (при наличии) лица, составившего описание местоположения границ объекта

ОПИСАНИЕ МЕСТОПОЛОЖЕНИЯ ГРАНИЦ

Зона сельскохозяйственного использования в границах населенных пунктов – СХ1

(наименование объекта, местоположение границ которого описано
(далее - объект)

Раздел 1

Сведения об объекте		
№ п/п	Характеристики объекта	Описание характеристик
1	2	3
1	Местоположение объекта	Воронежская область, Новоусманский муниципальный район, Тимирязевское сельское поселение, село Ушановка
2	Площадь объекта ± величина погрешности определения площади (Р ± Дельта Р)	412911+/-11245 м²
3	Иные характеристики объекта	-

Раздел 2

Сведения о местоположении границ объекта					
1. Система координат: МСК - 36, зона 1					
2. Сведения о характерных точках границ объекта					
Обозначение характерных точек границ	Координаты, м		Метод определения координат характерной точки	Средняя квадратическая погрешность положения характерной точки (Mt), м	Описание обозначения точки на местности (при наличии)
	X	Y			
1	2	3	4	5	6
1	499433.33	1329980.51	Картометрический	1.00	-
2	499559.25	1330203.45	Картометрический	1.00	-
3	499302.44	1330347.35	Картометрический	1.00	-
4	499258.49	1330351.31	Картометрический	1.00	-
5	499175.24	1330252.64	Картометрический	1.00	-
6	499141.99	1330207.59	Картометрический	1.00	-
7	499012.40	1330081.71	Картометрический	1.00	-
8	499167.22	1329982.74	Картометрический	1.00	-
9	499057.64	1329860.98	Картометрический	1.00	-
10	499012.43	1329832.69	Картометрический	1.00	-
11	499022.22	1329821.46	Картометрический	1.00	-
12	499064.74	1329851.98	Картометрический	1.00	-
13	499144.64	1329935.85	Картометрический	1.00	-
14	499170.87	1329963.39	Картометрический	1.00	-
15	499221.13	1329907.23	Картометрический	1.00	-
16	499258.45	1329840.30	Картометрический	1.00	-
17	499328.77	1329880.06	Картометрический	1.00	-
18	499355.47	1329905.20	Картометрический	1.00	-
1	499433.33	1329980.51	Картометрический	1.00	-
19	500237.13	1328938.83	Картометрический	5.00	-
20	500306.53	1329051.94	Картометрический	5.00	-
21	499974.85	1329279.07	Картометрический	1.00	-
22	499947.38	1329300.71	Картометрический	1.00	-
23	499814.54	1329116.90	Картометрический	1.00	-
24	499885.70	1329076.88	Картометрический	1.00	-
25	500010.35	1329020.86	Картометрический	5.00	-
26	500157.37	1328961.73	Картометрический	5.00	-
27	500232.25	1328931.56	Картометрический	5.00	-
19	500237.13	1328938.83	Картометрический	5.00	-
28	499969.24	1328502.21	Картометрический	1.00	-
29	500192.05	1328865.36	Картометрический	5.00	-
30	500220.01	1328911.96	Картометрический	5.00	-
31	500220.18	1328912.93	Картометрический	5.00	-

1	2	3	4	5	6
32	499989.58	1329010.08	Картометрический	1.00	-
33	499894.02	1329051.14	Картометрический	1.00	-
34	499881.59	1329055.99	Картометрический	1.00	-
35	499871.04	1329047.87	Картометрический	1.00	-
36	499776.57	1328905.54	Картометрический	1.00	-
37	499756.39	1328900.53	Картометрический	1.00	-
38	499685.88	1328934.60	Картометрический	1.00	-
39	499655.50	1328908.12	Картометрический	1.00	-
40	499607.49	1328853.78	Картометрический	1.00	-
41	499586.32	1328829.55	Картометрический	1.00	-
42	499868.59	1328562.50	Картометрический	1.00	-
28	499969.24	1328502.21	Картометрический	1.00	-

3. Сведения о характерных точках части (частей) границы объекта

Обозначение характерных точек части границы	Координаты, м		Метод определения координат характерной точки	Средняя квадратическая погрешность положения характерной точки (Mt), м	Описание обозначения точки на местности (при наличии)
	X	Y			
1	2	3	4	5	6
Часть №					
-	-	-	-	-	-

Раздел 3

Сведения о местоположении измененных (уточненных) границ объекта							
1. Система координат: -							
2. Сведения о характерных точках границ объекта							
Обозначение характерных точек границ	Существующие координаты, м		Измененные (уточненные) координаты, м		Метод определения координат характерной точки	Средняя квадратическая погрешность положения характерной точки (Mt), м	Описание обозначения точки на местности (при наличии)
	X	Y	X	Y			
1	2	3	4	5	6	7	8
-	-	-	-	-	-	-	-
3.Сведения о характерных точках части (частей) границы объекта							
Часть №							
-	-	-	-	-	-	-	-

План границ объекта

Используемые условные знаки и обозначения:

границы территориальной зоны

характерная точка границ территориальной зоны

Заместитель руководителя БУНО «Нормативно-проектный центр»

Подпись А.В. Романов Дата «12» мая 2020 г.

Место для оттиска печати (при наличии) лица, составившего описание местоположения границ объекта

Масштаб 1:5000

Приложение №10
к правилам землепользования и застройки
Тимирязевского сельского поселения
Новоусманского муниципального района
Воронежской области

СВЕДЕНИЯ О ГРАНИЦАХ ТЕРРИТОРИАЛЬНЫХ ЗОН, СОДЕРЖАЩИЕ ГРАФИЧЕСКОЕ ОПИСАНИЕ МЕСТОПОЛОЖЕНИЯ ГРАНИЦ ТЕРРИТОРИАЛЬНЫХ ЗОН, ПЕРЕЧЕНЬ КООРДИНАТ ХАРАКТЕРНЫХ ТОЧЕК ГРАНИЦ ТЕРРИТОРИАЛЬНЫХ ЗОН, РАСПОЛОЖЕННЫХ ЗА ГРАНИЦАМИ НАСЕЛЕННЫХ ПУНКТОВ НА ТЕРРИТОРИИ ТИМИРЯЗЕВСКОГО СЕЛЬСКОГО ПОСЕЛЕНИЯ

ОПИСАНИЕ МЕСТОПОЛОЖЕНИЯ ГРАНИЦ

Производственная зона - П1

(наименование объекта, местоположение границ которого описано
(далее - объект)

Раздел 1

Сведения об объекте

№ п/п	Характеристики объекта	Описание характеристик
1	2	3
1	Местоположение объекта	Воронежская область, Новоусманский муниципальный район, Тимирязевское сельское поселение
2	Площадь объекта ± величина погрешности определения площади (Р ± Дельта Р)	88930+/-1044 м²
3	Иные характеристики объекта	-

Раздел 2

Сведения о местоположении границ объекта					
1. Система координат: МСК - 36, зона 1					
2. Сведения о характерных точках границ объекта					
Обозначение характерных точек границ	Координаты, м		Метод определения координат характерной точки	Средняя квадратическая погрешность положения характерной точки (Mt), м	Описание обозначения точки на местности (при наличии)
	X	Y			
1	2	3	4	5	6
1	495831.95	1332699.39	Картометрический	1.00	-
2	495880.91	1332828.30	Картометрический	1.00	-
3	495887.59	1332842.02	Картометрический	1.00	-
4	495951.71	1332974.72	Картометрический	1.00	-
5	495775.63	1333054.37	Картометрический	1.00	-
6	495779.60	1333061.97	Картометрический	1.00	-
7	495657.72	1333115.52	Картометрический	1.00	-
8	495653.74	1333117.27	Картометрический	1.00	-
9	495653.44	1333112.24	Картометрический	1.00	-
10	495629.39	1332722.00	Картометрический	1.00	-
11	495629.10	1332717.00	Картометрический	1.00	-
12	495754.23	1332709.79	Картометрический	1.00	-
13	495818.51	1332701.19	Картометрический	1.00	-
1	495831.95	1332699.39	Картометрический	1.00	-
3. Сведения о характерных точках части (частей) границы объекта					
Обозначение характерных точек части границы	Координаты, м		Метод определения координат характерной точки	Средняя квадратическая погрешность положения характерной точки (Mt), м	Описание обозначения точки на местности (при наличии)
	X	Y			
1	2	3	4	5	6
Часть №					
-	-	-	-	-	-

Раздел 3

Сведения о местоположении измененных (уточненных) границ объекта							
1. Система координат: -							
2. Сведения о характерных точках границ объекта							
Обозначение характерных точек границ	Существующие координаты, м		Измененные (уточненные) координаты, м		Метод определения координат характерной точки	Средняя квадратическая погрешность положения характерной точки (Mt), м	Описание обозначения точки на местности (при наличии)
	X	Y	X	Y			
1	2	3	4	5	6	7	8
-	-	-	-	-	-	-	-
3.Сведения о характерных точках части (частей) границы объекта							
Часть №							
-	-	-	-	-	-	-	-

Раздел 4

План границ объекта

Масштаб 1:5000

Используемые условные знаки и обозначения:

границы территориальной зоны

• 1 характерная точка границ территориальной зоны

Заместитель руководителя БУВО «Нормативно-проектный центр»

Подпись _____ А.В. Ромашов Дата « 12 » мая 2020 г.

Место для оттиска печати (при наличии) лица, составившего описание местоположения границ объекта

ОПИСАНИЕ МЕСТОПОЛОЖЕНИЯ ГРАНИЦ

Зона улиц, дорог, инженерной и транспортной инфраструктуры - ИТ1

(наименование объекта, местоположение границ которого описано
(далее - объект)

Раздел 1

Сведения об объекте		
№ п/п	Характеристики объекта	Описание характеристик
1	2	3
1	Местоположение объекта	Воронежская область, Новоусманский муниципальный район, Тимирязевское сельское поселение
2	Площадь объекта ± величина погрешности определения площади (Р ± Дельта Р)	464286+/-11924 м²
3	Иные характеристики объекта	-

Раздел 2

Сведения о местоположении границ объекта					
1. Система координат: МСК - 36, зона 1					
2. Сведения о характерных точках границ объекта					
Обозначение характерных точек границ	Координаты, м		Метод определения координат характерной точки	Средняя квадратическая погрешность положения характерной точки (Mt), м	Описание обозначения точки на местности (при наличии)
	X	Y			
1	2	3	4	5	6
1	505539.02	1329849.69	Аналитический	0.50	-
2	505539.63	1329867.46	Аналитический	0.50	-
3	505514.05	1329874.45	Аналитический	0.50	-
4	505456.99	1329891.38	Аналитический	0.50	-
5	505364.99	1329934.89	Аналитический	0.50	-
6	505275.81	1329981.11	Аналитический	0.50	-
7	505185.60	1330029.85	Аналитический	0.50	-
8	505124.55	1330064.48	Аналитический	0.50	-
9	505068.18	1330094.17	Аналитический	0.50	-
10	505062.02	1330099.27	Аналитический	0.50	-
11	505061.03	1330107.55	Аналитический	0.50	-
12	505056.24	1330109.83	Аналитический	0.50	-
13	505051.11	1330104.20	Аналитический	0.50	-
14	505044.30	1330104.08	Аналитический	0.50	-
15	504952.57	1330157.73	Аналитический	0.50	-
16	504873.06	1330200.42	Аналитический	0.50	-
17	504662.28	1330320.90	Аналитический	0.50	-
18	504518.67	1330402.49	Аналитический	0.50	-
19	504463.88	1330433.05	Аналитический	0.50	-
20	504454.80	1330414.97	Аналитический	0.50	-
21	504701.68	1330275.85	Аналитический	0.50	-
22	504756.52	1330243.12	Аналитический	0.50	-
23	504863.16	1330183.95	Аналитический	0.50	-
24	504941.59	1330145.78	Аналитический	0.50	-
25	504992.59	1330118.23	Аналитический	0.50	-
26	505119.95	1330048.76	Аналитический	0.50	-
27	505181.32	1330014.88	Аналитический	0.50	-
28	505268.81	1329967.20	Аналитический	0.50	-
29	505361.14	1329918.12	Аналитический	0.50	-
30	505453.00	1329875.91	Аналитический	0.50	-
31	505510.49	1329858.32	Аналитический	0.50	-
1	505539.02	1329849.69	Аналитический	0.50	-
32	506724.59	1333449.94	Аналитический	0.50	-
33	506708.29	1333470.10	Аналитический	0.50	-

1	2	3	4	5	6
34	506691.03	1333456.83	Аналитический	0.50	-
35	506691.02	1333448.92	Аналитический	0.50	-
36	506689.46	1333444.44	Аналитический	0.50	-
37	506681.54	1333437.90	Аналитический	0.50	-
38	506653.01	1333418.71	Аналитический	0.50	-
39	506469.65	1333283.34	Аналитический	0.50	-
40	506323.93	1333173.90	Аналитический	0.50	-
41	506260.70	1333129.68	Аналитический	0.50	-
42	506092.90	1333006.74	Аналитический	0.50	-
43	506002.91	1332940.87	Аналитический	0.50	-
44	505985.79	1332934.39	Аналитический	0.50	-
45	505968.70	1332937.38	Аналитический	0.50	-
46	505945.96	1332957.98	Аналитический	0.50	-
47	505874.43	1333025.07	Аналитический	0.50	-
48	505691.28	1333195.03	Аналитический	0.50	-
49	505608.28	1333272.84	Аналитический	0.50	-
50	505499.76	1333375.63	Аналитический	0.50	-
51	505427.69	1333448.09	Аналитический	0.50	-
52	505389.06	1333485.08	Аналитический	0.50	-
53	505345.12	1333526.47	Аналитический	0.50	-
54	505308.71	1333556.78	Аналитический	0.50	-
55	505246.39	1333605.86	Аналитический	0.50	-
56	505205.51	1333638.68	Аналитический	0.50	-
57	505138.28	1333690.58	Аналитический	0.50	-
58	505055.83	1333754.57	Аналитический	0.50	-
59	504996.67	1333797.74	Аналитический	0.50	-
60	504931.86	1333847.90	Аналитический	0.50	-
61	504919.48	1333868.07	Аналитический	0.50	-
62	504904.41	1333850.15	Аналитический	0.50	-
63	504923.43	1333834.15	Аналитический	0.50	-
64	504984.30	1333785.84	Аналитический	0.50	-
65	505035.76	1333747.75	Аналитический	0.50	-
66	505106.50	1333694.58	Аналитический	0.50	-
67	505198.90	1333623.39	Аналитический	0.50	-
68	505240.59	1333591.66	Аналитический	0.50	-
69	505257.62	1333569.21	Аналитический	0.50	-
70	505251.88	1333552.18	Аналитический	0.50	-
71	505241.47	1333541.30	Аналитический	0.50	-
72	505160.88	1333472.46	Аналитический	0.50	-
73	504981.48	1333318.53	Аналитический	0.50	-
74	504692.85	1333070.67	Аналитический	0.50	-
75	504565.94	1332962.38	Аналитический	0.50	-
76	504366.31	1332789.71	Аналитический	0.50	-
77	504141.93	1332594.87	Аналитический	0.50	-
78	504120.90	1332576.54	Аналитический	0.50	-
79	504119.75	1332575.53	Аналитический	0.50	-
80	504137.31	1332559.30	Картометрический	5.00	-
81	504141.44	1332562.60	Аналитический	0.50	-

1	2	3	4	5	6
82	504141.33	1332568.15	Аналитический	0.50	-
83	504142.84	1332572.66	Аналитический	0.50	-
84	504151.70	1332582.71	Аналитический	0.50	-
85	504207.57	1332630.24	Аналитический	0.50	-
86	504297.25	1332705.88	Аналитический	0.50	-
87	504379.24	1332778.04	Аналитический	0.50	-
88	504573.20	1332947.59	Аналитический	0.50	-
89	504700.92	1333058.29	Аналитический	0.50	-
90	504990.76	1333307.59	Аналитический	0.50	-
91	505169.82	1333459.45	Аналитический	0.50	-
92	505219.69	1333502.01	Аналитический	0.50	-
93	505236.17	1333504.20	Аналитический	0.50	-
94	505243.74	1333511.09	Аналитический	0.50	-
95	505286.10	1333549.32	Аналитический	0.50	-
96	505299.76	1333545.52	Аналитический	0.50	-
97	505307.30	1333540.24	Аналитический	0.50	-
98	505335.18	1333515.14	Аналитический	0.50	-
99	505378.99	1333473.35	Аналитический	0.50	-
100	505414.00	1333438.93	Аналитический	0.50	-
101	505491.57	1333363.10	Аналитический	0.50	-
102	505601.02	1333260.65	Аналитический	0.50	-
103	505701.13	1333166.50	Аналитический	0.50	-
104	505845.08	1333029.30	Аналитический	0.50	-
105	505932.74	1332944.75	Аналитический	0.50	-
106	505951.56	1332928.42	Аналитический	0.50	-
107	505964.01	1332920.38	Аналитический	0.50	-
108	505976.93	1332915.04	Аналитический	0.50	-
109	505998.66	1332918.78	Аналитический	0.50	-
110	506014.84	1332927.08	Аналитический	0.50	-
111	506079.22	1332972.66	Аналитический	0.50	-
112	506267.49	1333111.82	Аналитический	0.50	-
113	506404.20	1333211.51	Аналитический	0.50	-
114	506558.00	1333325.49	Аналитический	0.50	-
115	506662.36	1333404.32	Аналитический	0.50	-
116	506704.71	1333435.54	Аналитический	0.50	-
117	506710.28	1333440.97	Аналитический	0.50	-
118	506713.95	1333442.73	Аналитический	0.50	-
119	506718.20	1333443.14	Аналитический	0.50	-
32	506724.59	1333449.94	Аналитический	0.50	-
120	503481.28	1330234.72	Аналитический	0.50	-
121	503495.62	1330266.07	Аналитический	0.50	-
122	503505.36	1330291.49	Аналитический	0.50	-
123	503517.44	1330363.24	Аналитический	0.50	-
124	503557.45	1330618.49	Аналитический	0.50	-
125	503598.84	1330855.47	Аналитический	0.50	-
126	503632.83	1331066.78	Аналитический	0.50	-
127	503635.03	1331071.30	Аналитический	0.50	-

1	2	3	4	5	6
128	503638.56	1331075.04	Аналитический	0.50	-
129	503646.29	1331077.20	Аналитический	0.50	-
130	503647.97	1331089.15	Аналитический	0.50	-
131	503641.95	1331093.58	Аналитический	0.50	-
132	503639.11	1331099.57	Аналитический	0.50	-
133	503638.21	1331108.41	Аналитический	0.50	-
134	503639.74	1331122.29	Аналитический	0.50	-
135	503645.32	1331161.75	Аналитический	0.50	-
136	503665.63	1331255.66	Аналитический	0.50	-
137	503670.52	1331298.39	Аналитический	0.50	-
138	503682.70	1331365.68	Аналитический	0.50	-
139	503683.77	1331380.75	Аналитический	0.50	-
140	503682.45	1331391.28	Аналитический	0.50	-
141	503679.16	1331402.56	Аналитический	0.50	-
142	503672.58	1331410.69	Аналитический	0.50	-
143	503648.54	1331415.23	Аналитический	0.50	-
144	503662.84	1331403.75	Аналитический	0.50	-
145	503668.92	1331391.63	Аналитический	0.50	-
146	503670.44	1331381.24	Аналитический	0.50	-
147	503670.24	1331366.12	Аналитический	0.50	-
148	503644.88	1331218.03	Аналитический	0.50	-
149	503619.60	1331068.98	Аналитический	0.50	-
150	503581.60	1330862.02	Аналитический	0.50	-
151	503540.55	1330626.77	Аналитический	0.50	-
152	503500.88	1330368.07	Аналитический	0.50	-
153	503489.84	1330296.67	Аналитический	0.50	-
154	503481.18	1330271.77	Аналитический	0.50	-
155	503472.90	1330263.15	Аналитический	0.50	-
156	503463.94	1330259.70	Аналитический	0.50	-
157	503441.86	1330267.63	Аналитический	0.50	-
158	502952.38	1330426.32	Аналитический	0.50	-
159	502748.86	1330494.29	Аналитический	0.50	-
160	502453.24	1330593.29	Аналитический	0.50	-
161	502238.00	1330666.77	Аналитический	0.50	-
162	502003.63	1330743.56	Аналитический	0.50	-
163	501856.04	1330794.39	Аналитический	0.50	-
164	501636.62	1330867.52	Аналитический	0.50	-
165	501462.06	1330927.16	Аналитический	0.50	-
166	501234.34	1331002.63	Аналитический	0.50	-
167	501168.81	1331023.99	Аналитический	0.50	-
168	500864.21	1331132.53	Аналитический	0.50	-
169	500844.50	1331137.20	Аналитический	0.50	-
170	500826.85	1331138.91	Аналитический	0.50	-
171	500803.44	1331136.29	Аналитический	0.50	-
172	500741.19	1331118.56	Аналитический	0.50	-
173	500696.08	1331108.66	Аналитический	0.50	-
174	500681.61	1331107.07	Аналитический	0.50	-
175	500662.95	1331107.61	Аналитический	0.50	-

1	2	3	4	5	6
176	500640.10	1331114.72	Аналитический	0.50	-
177	500594.21	1331134.84	Аналитический	0.50	-
178	500543.37	1331162.85	Аналитический	0.50	-
179	500513.55	1331180.49	Аналитический	0.50	-
180	500444.27	1331240.33	Аналитический	0.50	-
181	500382.90	1331290.24	Аналитический	0.50	-
182	500218.91	1331402.37	Аналитический	0.50	-
183	500146.36	1331453.06	Аналитический	0.50	-
184	500109.90	1331481.72	Аналитический	0.10	-
185	500088.05	1331499.66	Аналитический	0.10	-
186	500064.21	1331522.91	Аналитический	0.10	-
187	500000.05	1331606.57	Аналитический	0.10	-
188	499884.62	1331754.97	Аналитический	0.10	-
189	499760.76	1331910.00	Аналитический	0.10	-
190	499624.01	1332079.94	Аналитический	0.10	-
191	499583.82	1332130.58	Аналитический	0.10	-
192	499415.30	1332352.83	Аналитический	0.50	-
193	499394.81	1332376.52	Аналитический	0.50	-
194	499381.82	1332390.56	Аналитический	0.50	-
195	499361.48	1332411.17	Аналитический	0.50	-
196	499342.58	1332425.02	Аналитический	0.50	-
197	499332.47	1332429.23	Аналитический	0.50	-
198	499324.86	1332419.99	Аналитический	0.50	-
199	499334.57	1332417.54	Аналитический	0.50	-
200	499353.35	1332401.87	Аналитический	0.10	-
201	499369.60	1332386.39	Аналитический	0.10	-
202	499398.22	1332354.42	Аналитический	0.10	-
203	499562.50	1332141.56	Аналитический	0.50	-
204	499613.90	1332075.25	Аналитический	0.50	-
205	499648.92	1332030.74	Аналитический	0.50	-
206	499752.61	1331902.39	Аналитический	0.50	-
207	499876.43	1331746.58	Аналитический	0.50	-
208	499990.11	1331599.74	Аналитический	0.50	-
209	500055.94	1331513.39	Аналитический	0.50	-
210	500073.24	1331495.21	Аналитический	0.50	-
211	500100.49	1331473.35	Аналитический	0.50	-
212	500136.87	1331445.52	Аналитический	0.50	-
213	500171.52	1331419.54	Аналитический	0.50	-
214	500375.49	1331277.37	Аналитический	0.50	-
215	500432.11	1331233.14	Аналитический	0.50	-
216	500506.02	1331170.37	Аналитический	0.50	-
217	500535.56	1331151.49	Аналитический	0.50	-
218	500584.88	1331123.69	Аналитический	0.50	-
219	500610.03	1331111.50	Аналитический	0.50	-
220	500638.82	1331099.83	Аналитический	0.50	-
221	500663.21	1331093.35	Аналитический	0.50	-
222	500698.48	1331095.42	Аналитический	0.50	-
223	500748.53	1331106.32	Аналитический	0.50	-

1	2	3	4	5	6
224	500803.82	1331124.16	Аналитический	0.50	-
225	500819.60	1331125.78	Аналитический	0.50	-
226	500842.81	1331124.51	Аналитический	0.50	-
227	500861.16	1331118.97	Аналитический	0.50	-
228	501118.66	1331026.98	Аналитический	0.50	-
229	501142.97	1330994.16	Аналитический	0.50	-
230	501121.42	1330933.80	Аналитический	0.30	-
231	501026.48	1330604.43	Аналитический	0.30	-
232	500939.07	1330301.81	Аналитический	0.30	-
233	500857.57	1330017.85	Аналитический	0.30	-
234	500843.45	1329966.98	Аналитический	0.30	-
235	500766.62	1329672.35	Аналитический	0.30	-
236	500562.09	1328947.99	Аналитический	0.50	-
237	500537.56	1328859.81	Аналитический	0.50	-
238	500531.21	1328832.74	Аналитический	0.50	-
239	500504.30	1328821.36	Аналитический	0.50	-
240	500430.45	1328846.68	Аналитический	0.50	-
241	500339.80	1328885.04	Аналитический	0.50	-
242	500232.25	1328931.56	Аналитический	0.50	-
243	500220.18	1328912.93	Аналитический	0.50	-
244	500322.98	1328870.16	Аналитический	0.50	-
245	500416.12	1328829.11	Аналитический	0.50	-
246	500476.67	1328806.81	Аналитический	0.50	-
247	500542.04	1328784.76	Аналитический	0.50	-
248	500558.79	1328782.23	Аналитический	0.50	-
249	500564.22	1328799.62	Аналитический	0.50	-
250	500552.99	1328823.39	Аналитический	0.50	-
251	500562.62	1328864.32	Аналитический	0.50	-
252	500788.31	1329664.99	Аналитический	0.50	-
253	500859.15	1329942.77	Аналитический	0.50	-
254	500872.37	1329956.59	Аналитический	0.50	-
255	500874.20	1329963.20	Аналитический	0.50	-
256	500867.43	1329976.41	Аналитический	0.50	-
257	500908.22	1330115.53	Аналитический	0.50	-
258	501155.91	1330962.07	Аналитический	0.50	-
259	501194.45	1331001.02	Аналитический	0.50	-
260	501228.63	1330989.14	Аналитический	0.50	-
261	501457.91	1330910.56	Аналитический	0.50	-
262	501630.39	1330852.73	Аналитический	0.50	-
263	501849.32	1330778.49	Аналитический	0.50	-
264	501996.03	1330730.71	Аналитический	0.50	-
265	502107.95	1330692.17	Аналитический	0.50	-
266	502231.87	1330649.93	Аналитический	0.50	-
267	502439.23	1330577.31	Аналитический	0.50	-
268	502744.38	1330473.59	Аналитический	0.50	-
269	502947.20	1330407.69	Аналитический	0.50	-
270	503118.99	1330349.05	Аналитический	0.50	-
271	503454.62	1330244.52	Аналитический	0.50	-

1	2	3	4	5	6
272	503463.95	1330239.98	Аналитический	0.50	-
120	503481.28	1330234.72	Аналитический	0.50	-
273	498708.02	1332080.96	Аналитический	0.50	-
274	498705.47	1332094.26	Аналитический	0.50	-
275	498673.31	1332072.19	Аналитический	0.50	-
276	498602.36	1332026.32	Аналитический	0.50	-
277	498543.17	1331992.37	Аналитический	0.50	-
278	498502.77	1331973.36	Аналитический	0.50	-
279	498484.39	1331966.09	Аналитический	0.50	-
280	498464.90	1331959.52	Аналитический	0.50	-
281	498440.36	1331954.36	Аналитический	0.50	-
282	498420.60	1331953.29	Аналитический	0.50	-
283	498448.08	1331940.80	Аналитический	0.50	-
284	498466.96	1331944.82	Аналитический	0.50	-
285	498487.58	1331951.32	Аналитический	0.50	-
286	498509.63	1331961.14	Аналитический	0.50	-
287	498550.92	1331980.26	Аналитический	0.50	-
288	498609.29	1332015.92	Аналитический	0.50	-
289	498682.34	1332063.20	Аналитический	0.50	-
273	498708.02	1332080.96	Аналитический	0.50	-
290	497480.65	1331999.51	Аналитический	0.50	-
291	497480.77	1332018.24	Аналитический	0.50	-
292	497372.06	1332021.16	Аналитический	0.50	-
293	497317.36	1332024.59	Аналитический	0.50	-
294	497290.55	1332026.27	Аналитический	0.50	-
295	497257.14	1332032.60	Аналитический	0.50	-
296	497230.90	1332040.11	Аналитический	0.50	-
297	497175.39	1332056.06	Аналитический	0.50	-
298	497030.88	1332102.65	Аналитический	0.50	-
299	496894.02	1332145.16	Аналитический	0.50	-
300	496747.95	1332192.53	Аналитический	0.50	-
301	496557.24	1332253.20	Аналитический	0.50	-
302	496537.65	1332258.57	Аналитический	0.50	-
303	496527.48	1332275.09	Аналитический	0.50	-
304	496521.56	1332275.00	Аналитический	0.50	-
305	496517.12	1332251.09	Аналитический	0.50	-
306	496538.99	1332225.99	Аналитический	0.50	-
307	496554.90	1332238.95	Аналитический	0.50	-
308	496576.12	1332232.58	Аналитический	0.50	-
309	496744.36	1332175.66	Аналитический	0.50	-
310	497175.16	1332037.27	Аналитический	0.50	-
311	497229.71	1332020.71	Аналитический	0.50	-
312	497254.35	1332014.27	Аналитический	0.50	-
313	497286.65	1332007.39	Аналитический	0.50	-
314	497315.90	1332005.80	Аналитический	0.50	-
315	497377.17	1332002.28	Аналитический	0.50	-

1	2	3	4	5	6
290	497480.65	1331999.51	Аналитический	0.50	-
316	495659.85	1332216.00	Картометрический	5.00	-
317	495757.16	1332452.81	Картометрический	5.00	-
318	495857.58	1332705.60	Картометрический	5.00	-
319	495863.63	1332720.72	Картометрический	5.00	-
320	495950.28	1332935.32	Картометрический	5.00	-
321	495970.42	1332958.33	Картометрический	5.00	-
322	495963.39	1332971.94	Картометрический	5.00	-
323	495951.71	1332974.72	Аналитический	2.50	-
324	495887.59	1332842.02	Аналитический	2.50	-
325	495880.91	1332828.30	Аналитический	2.50	-
326	495831.95	1332699.39	Аналитический	2.50	-
327	495645.38	1332242.03	Аналитический	0.30	-
328	495646.55	1332225.46	Аналитический	0.30	-
316	495659.85	1332216.00	Картометрический	5.00	-
329	494369.30	1330274.25	Аналитический	0.20	-
330	494348.43	1330336.06	Аналитический	0.10	-
331	494293.96	1330465.44	Аналитический	0.10	-
332	494199.41	1330688.67	Аналитический	0.10	-
333	494118.27	1330878.96	Аналитический	0.10	-
334	494029.38	1331088.25	Аналитический	0.10	-
335	493945.55	1331282.94	Аналитический	0.10	-
336	493877.95	1331439.69	Аналитический	0.10	-
337	493800.50	1331616.50	Аналитический	0.10	-
338	493774.73	1331656.68	Аналитический	0.10	-
339	493738.08	1331716.34	Аналитический	0.10	-
340	493655.99	1331846.89	Аналитический	0.10	-
341	493538.24	1332033.64	Аналитический	0.10	-
342	493459.22	1332159.11	Аналитический	0.10	-
343	493414.84	1332229.45	Аналитический	0.10	-
344	493381.00	1332282.91	Аналитический	0.10	-
345	493384.19	1332289.09	Аналитический	0.50	-
346	493388.84	1332293.06	Аналитический	0.50	-
347	493405.26	1332294.64	Аналитический	0.50	-
348	493436.57	1332295.71	Аналитический	0.50	-
349	493586.12	1332293.90	Аналитический	0.50	-
350	493765.28	1332291.44	Аналитический	0.50	-
351	493972.66	1332289.58	Аналитический	0.50	-
352	494044.63	1332289.32	Аналитический	0.50	-
353	494076.88	1332285.98	Аналитический	0.50	-
354	494102.01	1332287.65	Аналитический	0.50	-
355	494240.24	1332280.40	Аналитический	0.50	-
356	494380.25	1332271.47	Аналитический	0.50	-
357	494469.76	1332264.99	Аналитический	0.50	-
358	494579.83	1332256.90	Аналитический	0.50	-
359	494745.37	1332247.25	Аналитический	0.50	-

1	2	3	4	5	6
360	494865.30	1332239.97	Аналитический	0.50	-
361	494968.45	1332233.79	Аналитический	0.50	-
362	495076.48	1332227.26	Аналитический	0.50	-
363	495189.91	1332218.23	Аналитический	0.50	-
364	495262.96	1332214.35	Аналитический	0.50	-
365	495383.71	1332203.39	Аналитический	0.50	-
366	495395.69	1332203.06	Аналитический	0.50	-
367	495401.23	1332222.80	Аналитический	0.50	-
368	495394.62	1332223.79	Аналитический	0.50	-
369	495285.86	1332229.69	Аналитический	0.50	-
370	495076.80	1332246.63	Аналитический	0.50	-
371	494983.55	1332252.01	Аналитический	0.50	-
372	494855.96	1332259.46	Аналитический	0.50	-
373	494741.04	1332266.56	Аналитический	0.50	-
374	494584.95	1332276.13	Аналитический	0.50	-
375	494473.90	1332284.23	Аналитический	0.50	-
376	494377.90	1332292.67	Аналитический	0.50	-
377	494241.65	1332300.05	Аналитический	0.50	-
378	494103.76	1332305.66	Аналитический	0.50	-
379	494046.39	1332306.99	Аналитический	0.50	-
380	493974.88	1332308.06	Аналитический	0.50	-
381	493762.46	1332309.89	Аналитический	0.50	-
382	493588.17	1332313.92	Аналитический	0.50	-
383	493449.98	1332315.87	Аналитический	0.50	-
384	493408.94	1332315.55	Аналитический	0.50	-
385	493393.59	1332314.17	Аналитический	0.50	-
386	493375.71	1332312.86	Аналитический	0.50	-
387	493361.58	1332313.59	Аналитический	0.50	-
388	493226.73	1332526.60	Аналитический	0.10	-
389	493099.31	1332730.80	Аналитический	0.10	-
390	493022.19	1332849.38	Аналитический	0.10	-
391	493018.71	1332856.17	Аналитический	0.10	-
392	492996.96	1332847.12	Аналитический	0.20	-
393	492983.03	1332841.30	Аналитический	0.20	-
394	493213.11	1332497.24	Аналитический	0.20	-
395	493339.85	1332281.81	Аналитический	0.20	-
396	493754.07	1331626.41	Аналитический	0.20	-
397	494067.93	1330922.81	Аналитический	0.20	-
398	494334.95	1330281.34	Аналитический	0.20	-
329	494369.30	1330274.25	Аналитический	0.20	-
399	504395.31	1334289.94	Аналитический	0.50	-
400	504379.72	1334306.20	Аналитический	0.50	-
401	504370.25	1334308.34	Аналитический	0.50	-
402	504347.22	1334318.05	Аналитический	0.50	-
403	504336.02	1334329.47	Аналитический	0.50	-
404	504313.78	1334367.62	Аналитический	0.50	-
405	504269.12	1334479.06	Аналитический	0.50	-

1	2	3	4	5	6
406	504230.17	1334580.46	Аналитический	0.50	-
407	504204.42	1334647.51	Аналитический	0.50	-
408	504183.59	1334702.77	Аналитический	0.50	-
409	504152.69	1334782.31	Аналитический	0.50	-
410	504123.89	1334859.53	Аналитический	0.50	-
411	504100.02	1334918.55	Аналитический	0.50	-
412	504082.91	1334968.67	Аналитический	0.50	-
413	504059.15	1335036.13	Аналитический	0.50	-
414	504047.04	1335073.04	Аналитический	0.50	-
415	504030.38	1335115.17	Аналитический	0.50	-
416	504008.32	1335164.21	Аналитический	0.50	-
417	503997.79	1335179.97	Аналитический	0.50	-
418	503976.94	1335198.31	Аналитический	0.50	-
419	503942.70	1335206.73	Аналитический	0.50	-
420	503909.45	1335215.07	Аналитический	0.50	-
421	503855.01	1335225.06	Аналитический	0.50	-
422	503827.83	1335231.42	Аналитический	0.50	-
423	503756.59	1335244.85	Аналитический	0.50	-
424	503707.23	1335254.94	Аналитический	0.50	-
425	503641.57	1335268.32	Аналитический	0.50	-
426	503570.14	1335282.80	Аналитический	0.50	-
427	503521.78	1335292.61	Аналитический	0.50	-
428	503440.37	1335310.18	Аналитический	0.50	-
429	503301.47	1335337.38	Аналитический	0.50	-
430	503233.76	1335351.09	Аналитический	0.50	-
431	503163.37	1335370.54	Аналитический	0.50	-
432	503109.63	1335390.67	Аналитический	0.50	-
433	503025.76	1335416.84	Аналитический	0.50	-
434	502941.06	1335444.19	Аналитический	0.50	-
435	502916.20	1335453.19	Аналитический	0.50	-
436	502698.57	1335521.08	Аналитический	0.50	-
437	502616.09	1335547.36	Аналитический	0.50	-
438	502532.64	1335576.77	Аналитический	0.50	-
439	502492.96	1335589.72	Аналитический	0.50	-
440	502452.00	1335603.45	Аналитический	0.50	-
441	502415.21	1335616.14	Аналитический	0.50	-
442	502357.19	1335636.32	Аналитический	0.50	-
443	502335.42	1335643.77	Аналитический	0.50	-
444	502320.56	1335652.74	Аналитический	0.50	-
445	502305.51	1335672.25	Аналитический	0.50	-
446	502299.66	1335686.23	Аналитический	0.50	-
447	502296.43	1335707.39	Аналитический	0.50	-
448	502299.16	1335763.42	Аналитический	0.50	-
449	502303.34	1335810.98	Аналитический	0.50	-
450	502305.02	1335853.20	Аналитический	0.50	-
451	502310.47	1335936.72	Аналитический	0.50	-
452	502314.16	1335990.48	Аналитический	0.50	-
453	502314.60	1336010.30	Аналитический	0.50	-

1	2	3	4	5	6
454	502305.17	1336031.65	Аналитический	0.50	-
455	502296.08	1336046.66	Аналитический	0.50	-
456	502270.42	1336069.68	Аналитический	0.50	-
457	502216.47	1336118.12	Аналитический	0.50	-
458	502148.24	1336180.24	Аналитический	0.50	-
459	502127.39	1336202.46	Аналитический	0.50	-
460	502113.07	1336219.44	Аналитический	0.50	-
461	502101.43	1336238.39	Аналитический	0.50	-
462	502090.72	1336234.07	Аналитический	0.50	-
463	502103.14	1336213.79	Аналитический	0.50	-
464	502118.98	1336191.79	Аналитический	0.50	-
465	502139.05	1336171.59	Аналитический	0.50	-
466	502209.15	1336107.90	Аналитический	0.50	-
467	502258.84	1336062.75	Аналитический	0.50	-
468	502285.70	1336033.95	Аналитический	0.50	-
469	502294.22	1336022.46	Аналитический	0.50	-
470	502300.41	1336002.26	Аналитический	0.50	-
471	502298.46	1335965.00	Аналитический	0.50	-
472	502296.70	1335931.23	Аналитический	0.50	-
473	502292.81	1335858.58	Аналитический	0.50	-
474	502289.41	1335812.25	Аналитический	0.50	-
475	502285.95	1335766.69	Аналитический	0.50	-
476	502283.65	1335706.82	Аналитический	0.50	-
477	502285.00	1335685.90	Аналитический	0.50	-
478	502291.16	1335666.40	Аналитический	0.50	-
479	502298.56	1335652.69	Аналитический	0.50	-
480	502310.94	1335641.76	Аналитический	0.50	-
481	502329.58	1335631.06	Аналитический	0.50	-
482	502351.40	1335623.37	Аналитический	0.50	-
483	502411.16	1335604.78	Аналитический	0.50	-
484	502448.73	1335590.69	Аналитический	0.50	-
485	502497.09	1335574.14	Аналитический	0.50	-
486	502538.46	1335559.97	Аналитический	0.50	-
487	502612.85	1335535.76	Аналитический	0.50	-
488	502691.06	1335509.56	Аналитический	0.50	-
489	502909.87	1335440.47	Аналитический	0.50	-
490	502935.69	1335432.70	Аналитический	0.50	-
491	503022.97	1335404.59	Аналитический	0.50	-
492	503106.92	1335375.90	Аналитический	0.50	-
493	503159.49	1335357.08	Аналитический	0.50	-
494	503232.31	1335337.55	Аналитический	0.50	-
495	503291.90	1335324.74	Аналитический	0.50	-
496	503383.57	1335305.86	Аналитический	0.50	-
497	503438.03	1335294.65	Аналитический	0.50	-
498	503518.33	1335276.60	Аналитический	0.50	-
499	503567.77	1335267.71	Аналитический	0.50	-
500	503635.34	1335253.88	Аналитический	0.50	-
501	503675.40	1335245.31	Аналитический	0.50	-

1	2	3	4	5	6
502	503754.86	1335229.88	Аналитический	0.50	-
503	503824.91	1335215.88	Аналитический	0.50	-
504	503853.40	1335212.09	Аналитический	0.50	-
505	503912.73	1335199.90	Аналитический	0.50	-
506	503939.30	1335194.93	Аналитический	0.50	-
507	503972.74	1335185.83	Аналитический	0.50	-
508	503985.56	1335174.42	Аналитический	0.50	-
509	503996.71	1335159.22	Аналитический	0.50	-
510	504017.43	1335111.81	Аналитический	0.50	-
511	504033.56	1335070.22	Аналитический	0.50	-
512	504046.30	1335033.30	Аналитический	0.50	-
513	504071.95	1334961.74	Аналитический	0.50	-
514	504089.58	1334912.65	Аналитический	0.50	-
515	504111.67	1334853.57	Аналитический	0.50	-
516	504140.76	1334777.32	Аналитический	0.50	-
517	504172.02	1334695.45	Аналитический	0.50	-
518	504192.42	1334641.93	Аналитический	0.50	-
519	504217.73	1334576.24	Аналитический	0.50	-
520	504258.71	1334471.50	Аналитический	0.50	-
521	504276.64	1334425.12	Аналитический	0.50	-
522	504301.69	1334365.59	Аналитический	0.50	-
523	504324.20	1334324.02	Аналитический	0.50	-
524	504335.56	1334310.83	Аналитический	0.50	-
525	504352.39	1334300.22	Аналитический	0.50	-
526	504372.28	1334295.02	Аналитический	0.50	-
399	504395.31	1334289.94	Аналитический	0.50	-

3. Сведения о характерных точках части (частей) границы объекта

Обозначение характерных точек части границы	Координаты, м		Метод определения координат характерной точки	Средняя квадратическая погрешность положения характерной точки (Mt), м	Описание обозначения точки на местности (при наличии)
	X	Y			
1	2	3	4	5	6
Часть №					
-	-	-	-	-	-

Раздел 3

Сведения о местоположении измененных (уточненных) границ объекта							
1. Система координат: -							
2. Сведения о характерных точках границ объекта							
Обозначение характерных точек границ	Существующие координаты, м		Измененные (уточненные) координаты, м		Метод определения координат характерной точки	Средняя квадратическая погрешность положения характерной точки (Mt), м	Описание обозначения точки на местности (при наличии)
	X	Y	X	Y			
1	2	3	4	5	6	7	8
-	-	-	-	-	-	-	-
3.Сведения о характерных точках части (частей) границы объекта							
Часть №							
-	-	-	-	-	-	-	-

Раздел 4

План границ объекта

Схема расположения листов плана границ объекта

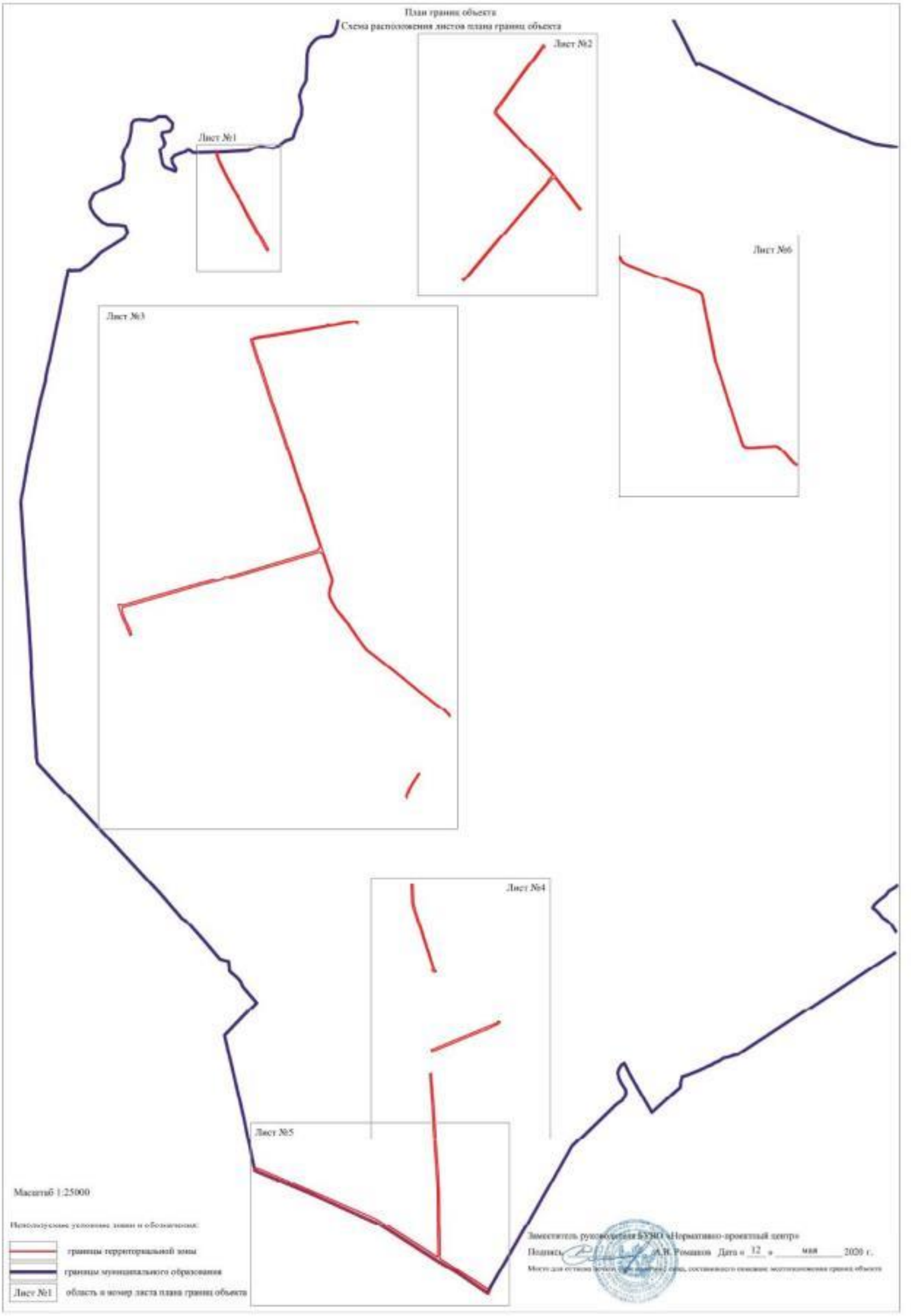

Масштаб 1:25000

Используемые условные знаки и обозначения:

границы территориальной зоны

границы муниципального образования

Лист №1 область и номер листа плана границ объекта

Заместитель руководителя БУ ЧО «Нормативно-проектный центр»

Подпись А.В. Романов Дата «12» мая 2020 г.

Место для оттиска печати при наличии оной, составляющего описание местоположения границ объекта

План границ объекта

Лист №1



Масштаб 1:5000

Используемые условные знаки и обозначения:

границы территориальной зоны

границы муниципального образования

• 1 характерная точка границ территориальной зоны

Заместитель руководителя БУВО «Нормативно-проектный центр»

Подпись _____ А.В. Ромашов Дата « 12 » мая 2020 г.

Место для оттиска печати (при наличии) лица, составившего описание местоположения границ объекта

План границ объекта

Лист №2

Масштаб 1:5000

заместитель руководителя БУ «ГИ «Информационно-проектный центр»

Подпись А.Н. Романов Дата « 12 » мая 2020 г.

Место для оттиска печати при наличии печати, составляющего описание местоположения границ объекта

Используемые условные знаки и обозначения:

границы территориальной зоны

н характерная точка границ территориальной зоны

План границ объекта
Лист №3

Масштаб 1:10000

Используемые условные знаки и обозначения:

границы территориальной зоны

•120 характерная точка границ территориальной зоны

Заместитель руководителя БУНО «Нормативно-проектный центр»
Подпись А.Н. Романов Дата «12» мая 2020 г.
Место для оттиска печати (при наличии) лица, составившего описание местоположения границ объекта

План границ объекта

Лист №4

Используемые условные знаки и обозначения:

границы территориальной зоны

• 200 характерная точка границ территориальной зоны

Масштаб 1:5000

Заместитель руководителя БУНО «Нормативно-проектный центр»

Подпись _____ А.В. Романов Дата « 12 » мая 2020 г.

Место для оттиска печати (при наличии) лица, составившего описание местоположения границ объекта

План границ объекта

Лист №5

Масштаб 1:5000

Используемые условные знаки и обозначения:

- границы территориальной зоны
- границы муниципального образования
- 188 характерная точка границ территориальной зоны

Заместитель руководителя БУВО «Нормативно-проектный центр»

Подпись А.В. Романов Дата «12» мая 2020 г.

Место для оттиска печати (при наличии) лица, составившего описание местоположения границ объекта

План границ объекта

Лист №6

Используемые условные знаки и обозначения:

границы территориальной зоны

• 399 характерная точка границ территориальной зоны

Масштаб 1:5000

Заместитель руководителя БУЮО «Нормативно-проектный центр»

Подпись _____ А.В. Ромашов Дата « 12 » _____ мая _____ 2020 г.

Место для оттиска печати (при наличии) лица, составившего описание местоположения границ объекта

ОПИСАНИЕ МЕСТОПОЛОЖЕНИЯ ГРАНИЦ

Зона сельскохозяйственного производства — СХ2

(наименование объекта, местоположение границ которого описано
(далее - объект)

Раздел 1

Сведения об объекте		
№ п/п	Характеристики объекта	Описание характеристик
1	2	3
1	Местоположение объекта	Воронежская область, Новоусманский муниципальный район, Тимирязевское сельское поселение
2	Площадь объекта ± величина погрешности определения площади (Р ± Дельта Р)	418769+/-11325 м²
3	Иные характеристики объекта	-

Раздел 2

Сведения о местоположении границ объекта					
1. Система координат: МСК - 36, зона 1					
2. Сведения о характерных точках границ объекта					
Обозначение характерных точек границ	Координаты, м		Метод определения координат характерной точки	Средняя квадратическая погрешность положения характерной точки (Mt), м	Описание обозначения точки на местности (при наличии)
	X	Y			
1	2	3	4	5	6
1	502465.19	1330630.06	Картометрический	5.00	-
2	502537.42	1330843.62	Картометрический	5.00	-
3	502552.44	1330879.88	Картометрический	5.00	-
4	502622.13	1331093.48	Картометрический	5.00	-
5	502291.71	1331203.75	Картометрический	5.00	-
6	502220.31	1330989.33	Картометрический	5.00	-
7	502208.67	1330952.17	Картометрический	5.00	-
8	502135.60	1330739.47	Картометрический	5.00	-
1	502465.19	1330630.06	Картометрический	5.00	-
9	504670.29	1336706.65	Картометрический	5.00	-
10	504664.66	1336720.55	Картометрический	5.00	-
11	504585.02	1336900.25	Картометрический	5.00	-
12	504411.72	1336822.36	Картометрический	5.00	-
13	504435.75	1336726.94	Картометрический	5.00	-
14	504442.14	1336688.52	Картометрический	5.00	-
15	504447.48	1336668.17	Картометрический	5.00	-
16	504465.75	1336614.07	Картометрический	5.00	-
17	504469.94	1336608.92	Картометрический	5.00	-
9	504670.29	1336706.65	Картометрический	5.00	-
18	497671.00	1331105.00	Картометрический	5.00	-
19	497726.00	1331159.00	Картометрический	5.00	-
20	497781.00	1331228.00	Картометрический	5.00	-
21	497850.00	1331353.00	Картометрический	5.00	-
22	497893.00	1331422.00	Картометрический	5.00	-
23	497897.00	1331506.00	Картометрический	5.00	-
24	497903.00	1331587.00	Картометрический	5.00	-
25	497864.00	1331599.00	Картометрический	5.00	-
26	497791.00	1331610.00	Картометрический	5.00	-
27	497730.00	1331619.00	Картометрический	5.00	-
28	497646.00	1331639.00	Картометрический	5.00	-
29	497569.00	1331646.00	Картометрический	5.00	-

1	2	3	4	5	6
30	497542.00	1331644.00	Картометрический	5.00	-
31	497528.00	1331640.00	Картометрический	5.00	-
32	497508.46	1331608.75	Картометрический	5.00	-
33	497518.16	1331600.20	Картометрический	5.00	-
34	497419.72	1331423.22	Картометрический	5.00	-
35	497378.76	1331363.47	Картометрический	5.00	-
36	497374.00	1331353.00	Картометрический	5.00	-
37	497378.00	1331330.00	Картометрический	5.00	-
38	497346.00	1331245.00	Картометрический	5.00	-
39	497353.00	1331231.00	Картометрический	5.00	-
40	497355.00	1331231.00	Картометрический	5.00	-
41	497407.00	1331209.00	Картометрический	5.00	-
42	497458.00	1331186.00	Картометрический	5.00	-
43	497515.00	1331158.00	Картометрический	5.00	-
44	497572.00	1331124.00	Картометрический	5.00	-
45	497591.00	1331116.00	Картометрический	5.00	-
18	497671.00	1331105.00	Картометрический	5.00	-

3. Сведения о характерных точках части (частей) границы объекта

Обозначение характерных точек части границы	Координаты, м		Метод определения координат характерной точки	Средняя квадратическая погрешность положения характерной точки (Mt), м	Описание обозначения точки на местности (при наличии)
	X	Y			
1	2	3	4	5	6
Часть №					
-	-	-	-	-	-

Раздел 3

Сведения о местоположении измененных (уточненных) границ объекта							
1. Система координат: -							
2. Сведения о характерных точках границ объекта							
Обозначение характерных точек границ	Существующие координаты, м		Измененные (уточненные) координаты, м		Метод определения координат характерной точки	Средняя квадратическая погрешность положения характерной точки (Mt), м	Описание обозначения точки на местности (при наличии)
	X	Y	X	Y			
1	2	3	4	5	6	7	8
-	-	-	-	-	-	-	-
3.Сведения о характерных точках части (частей) границы объекта							
Часть №							
-	-	-	-	-	-	-	-

Раздел 4

План границ объекта

Схема расположения листов плана границ объекта

Лист №2



Лист №1

Лист №3

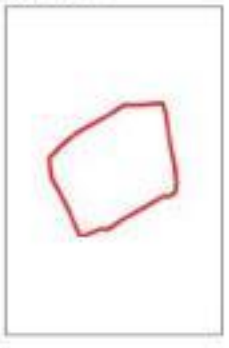

Масштаб 1:25000

Используемые условные знаки и обозначения:

границы территориальной зоны

Лист №1 область и номер листа плана границ объекта

Заместитель руководителя БУНО «Нормативно-проектный центр»

Подпись А.В. Ромашов Дата « 12 » мая 2020 г.

Место для оттиска печати (при наличии) лица, составившего описание местоположения границ объекта

План границ объекта

Лист №1



Масштаб 1:5000

Используемые условные знаки и обозначения:

границы территориальной зоны

• 1 характерная точка границ территориальной зоны

Заместитель руководителя БУВО «Нормативно-проектный центр»

Подпись _____ А.В. Ромашов Дата « 12 » мая 2020 г.

Место для оттиска печати (при наличии) лица, составившего описание местоположения границ объекта

План границ объекта

Лист №2

Масштаб 1:2000

Используемые условные знаки и обозначения:

границы территориальной зоны

• 17 характерная точка границ территориальной зоны

Заместитель руководителя БУВО «Нормативно-проектный центр»

Подпись _____ А.В. Ромашов Дата « 12 » мая 2020 г.

Место для оттиска печати (при наличии) лица, составившего описание местоположения границ объекта

Раздел 4

План границ объекта

Лист №3

Масштаб 1:5000

Используемые условные знаки и обозначения:

границы территориальной зоны

• 20 характерная точка границ территориальной зоны

Заместитель руководителя БУВО «Нормативно-проектный центр»

Подпись _____ А.В. Ромашов Дата « 12 » мая 2020 г.

Место для оттиска печати (при наличии) лица, составившего описание местоположения границ объекта

ОПИСАНИЕ МЕСТОПОЛОЖЕНИЯ ГРАНИЦ

Зона рекреационного назначения-объектов отдыха - Р1

(наименование объекта, местоположение границ которого описано
(далее - объект)

Раздел 1

Сведения об объекте		
№ п/п	Характеристики объекта	Описание характеристик
1	2	3
1	Местоположение объекта	Воронежская область, Новоусманский муниципальный район, Тимирязевское сельское поселение
2	Площадь объекта ± величина погрешности определения площади (Р ± Дельта Р)	18879+/-2404 м²
3	Иные характеристики объекта	-

Раздел 2

Сведения о местоположении границ объекта					
1. Система координат: МСК - 36, зона 1					
2. Сведения о характерных точках границ объекта					
Обозначение характерных точек границ	Координаты, м		Метод определения координат характерной точки	Средняя квадратическая погрешность положения характерной точки (Mt), м	Описание обозначения точки на местности (при наличии)
	X	Y			
1	2	3	4	5	6
1	507305.00	1332593.20	Картометрический	5.00	-
2	507316.21	1332624.05	Картометрический	5.00	-
3	507280.35	1332722.50	Картометрический	5.00	-
4	507275.61	1332775.42	Картометрический	5.00	-
5	507296.01	1332817.64	Картометрический	5.00	-
6	507225.53	1332768.01	Картометрический	5.00	-
7	507152.55	1332707.45	Картометрический	5.00	-
8	507185.01	1332685.63	Картометрический	5.00	-
9	507210.64	1332610.61	Картометрический	5.00	-
10	507241.64	1332594.13	Картометрический	5.00	-
11	507283.97	1332591.99	Картометрический	5.00	-
1	507305.00	1332593.20	Картометрический	5.00	-
3. Сведения о характерных точках части (частей) границы объекта					
Обозначение характерных точек части границы	Координаты, м		Метод определения координат характерной точки	Средняя квадратическая погрешность положения характерной точки (Mt), м	Описание обозначения точки на местности (при наличии)
	X	Y			
1	2	3	4	5	6
Часть №					
-	-	-	-	-	-

Раздел 3

Сведения о местоположении измененных (уточненных) границ объекта							
1. Система координат: -							
2. Сведения о характерных точках границ объекта							
Обозначение характерных точек границ	Существующие координаты, м		Измененные (уточненные) координаты, м		Метод определения координат характерной точки	Средняя квадратическая погрешность положения характерной точки (Mt), м	Описание обозначения точки на местности (при наличии)
	X	Y	X	Y			
1	2	3	4	5	6	7	8
-	-	-	-	-	-	-	-
3.Сведения о характерных точках части (частей) границы объекта							
Часть №							
-	-	-	-	-	-	-	-

Раздел 4

План границ объекта

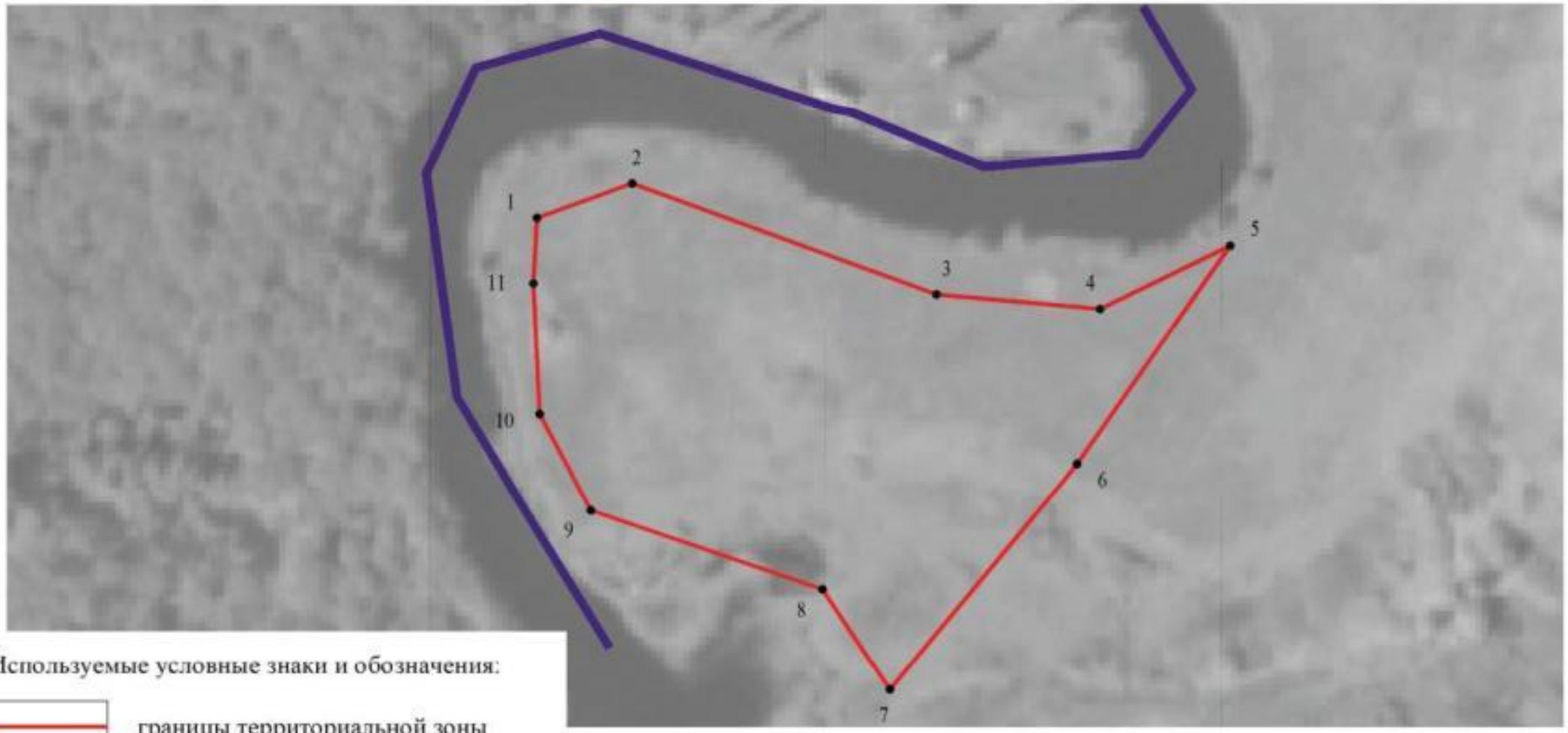

Используемые условные знаки и обозначения:

границы территориальной зоны

границы муниципального образования

• 1 характерная точка границ территориальной зоны

Масштаб 1:2000

Заместитель руководителя БУВО «Нормативно-проектный центр»

Подпись _____ А.В. Ромашов Дата « 12 » мая 2020 г.

Место для оттиска печати (при наличии) лица, составившего описание местоположения границ объекта

ОПИСАНИЕ МЕСТОПОЛОЖЕНИЯ ГРАНИЦ

Зона садоводства и огородничества - СО1

(наименование объекта, местоположение границ которого описано
(далее - объект)

Раздел 1

Сведения об объекте		
№ п/п	Характеристики объекта	Описание характеристик
1	2	3
1	Местоположение объекта	Воронежская область, Новоусманский муниципальный район, Тимирязевское сельское поселение
2	Площадь объекта ± величина погрешности определения площади (Р ± Дельта Р)	1178520+/-18998м²
3	Иные характеристики объекта	-

Раздел 2

Сведения о местоположении границ объекта					
1. Система координат: МСК - 36, зона 1					
2. Сведения о характерных точках границ объекта					
Обозначение характерных точек границ	Координаты, м		Метод определения координат характерной точки	Средняя квадратическая погрешность положения характерной точки (Mt), м	Описание обозначения точки на местности (при наличии)
	X	Y			
1	2	3	4	5	6
1	506119.61	1330806.64	Картометрический	5.00	-
2	506085.85	1330906.44	Картометрический	5.00	-
3	505940.35	1331241.51	Картометрический	5.00	-
4	505887.57	1331217.67	Картометрический	5.00	-
5	505865.43	1331330.67	Картометрический	5.00	-
6	505705.46	1331296.19	Картометрический	5.00	-
7	505437.41	1331157.32	Картометрический	5.00	-
8	505563.48	1331019.32	Картометрический	5.00	-
9	505591.65	1331030.73	Картометрический	5.00	-
10	505695.05	1330905.17	Картометрический	5.00	-
11	505777.86	1330790.07	Картометрический	5.00	-
12	505792.23	1330775.47	Картометрический	5.00	-
13	505811.78	1330787.89	Картометрический	5.00	-
14	505964.19	1330839.05	Картометрический	5.00	-
15	505999.74	1330829.92	Картометрический	5.00	-
1	506119.61	1330806.64	Картометрический	5.00	-
16	505776.16	1335741.23	Картометрический	1.00	-
17	504562.34	1335155.33	Картометрический	1.00	-
18	504742.18	1334670.44	Картометрический	1.00	-
19	504948.16	1334429.02	Картометрический	1.00	-
20	505113.65	1334549.48	Картометрический	1.00	-
21	505349.05	1334706.48	Картометрический	1.00	-
22	505669.09	1334950.34	Картометрический	1.00	-
23	506035.70	1335166.96	Картометрический	5.00	-
16	505776.16	1335741.23	Картометрический	1.00	-

3. Сведения о характерных точках части (частей) границы объекта					
Обозначение характерных точек части границы	Координаты, м		Метод определения координат характерной точки	Средняя квадратическая погрешность положения характерной точки (Mt), м	Описание обозначения точки на местности (при наличии)
	X	Y			
1	2	3	4	5	6
Часть №					
-	-	-	-	-	-

Раздел 3

Сведения о местоположении измененных (уточненных) границ объекта							
1. Система координат: -							
2. Сведения о характерных точках границ объекта							
Обозначение характерных точек границ	Существующие координаты, м		Измененные (уточненные) координаты, м		Метод определения координат характерной точки	Средняя квадратическая погрешность положения характерной точки (Mt), м	Описание обозначения точки на местности (при наличии)
	X	Y	X	Y			
1	2	3	4	5	6	7	8
-	-	-	-	-	-	-	-
3.Сведения о характерных точках части (частей) границы объекта							
Часть №							
-	-	-	-	-	-	-	-

Раздел 4

План границ объекта

Используемые условные знаки и обозначения:

- границы территориальной зоны
- границы муниципального образования
- •1 характерная точка границ территориальной зоны

Заместитель руководителя КУМО «Нормативно-проектный центр»

Подпись _____ А.Н. Ромашов Дата «_12_» _____мая_____ 2020 г.

Место для оттиска печати (при наличии) лица, составившего описание местоположения границ объекта

Масштаб 1:10000