Правовое управление правительства
Воронежской области
ЗАРЕГИСТРИРОВАНО
«30» 11 2020.
Регистрационный номер № 989

ДЕПАРТАМЕНТ АРХИТЕКТУРЫ И ГРАДОСТРОИТЕЛЬСТВА ВОРОНЕЖСКОЙ ОБЛАСТИ

ПРИКАЗ

16.11.2020 № 45-01-04/894

г. Воронеж

Об утверждении правил землепользования и застройки Покровского сельского поселения Павловского муниципального района Воронежской области

В соответствии с Градостроительным кодексом Российской Федерации, Федеральным законом от 06.10.2003 № 131-ФЗ «Об общих принципах организации местного самоуправления в Российской Федерации», Законами Воронежской области от 07.07.2006 № 61-ОЗ «О регулировании градостроительной деятельности в Воронежской области», от 20.12.2018 № 173-ОЗ «О перераспределении полномочий по утверждению правил землепользования и застройки между органами местного самоуправления поселений Воронежской области, городского округа город Нововоронеж, Борисоглебского городского округа и исполнительными органами государственной власти Воронежской области», постановлением правительства Воронежской области от 31.12.2014 № 1240 «Об утверждении Положения о департаменте архитектуры и градостроительства Воронежской области», на основании приказа департамента архитектуры и градостроительства Воронежской области от 01.03.2019 № 45-01-04/27 «О подготовке проектов правил землепользования и застройки поселений Аннинского, Бобровского, Верхнемамонского, Верхнехавского, Воробьёвского, Каширского, Лискинского, Новоусманского, Ольховатского, Павловского, Панинского, Подгоренского, Рамонского, Семилукского и

Хохольского муниципальных районов и городского округа город Нововоронеж Воронежской области», с учетом заключения о результатах публичных слушаний от 03.02.2020

п р и к а з ы в а ю:

1. Утвердить прилагаемые правила землепользования и застройки Покровского сельского поселения Павловского муниципального района Воронежской области.

2. Признать утратившими силу следующие решения Совета народных депутатов Покровского сельского поселения Павловского муниципального района Воронежской области:

- от 30.05.2012 № 138 «Об утверждении Правил землепользования и застройки Покровского сельского поселения Павловского муниципального района Воронежской области»;

- 31.10.2016 № 71 «О внесении изменений в решение Совета народных депутатов Покровского сельского поселения Павловского муниципального района Воронежской области от 30.05.2012 № 138 «Об утверждении Правил землепользования и застройки Покровского сельского поселения Павловского муниципального района Воронежской области»;

- от 25.12.2018 № 200 «О внесении изменений в решение Совета народных депутатов Покровского сельского поселения Павловского муниципального района Воронежской области от 30.05.2012 № 138 «Об утверждении Правил землепользования и застройки Покровского сельского поселения Павловского муниципального района Воронежской области».

3. Контроль исполнения настоящего приказа возложить на заместителя руководителя департамента архитектуры и градостроительства Воронежской области – начальника отдела территориального планирования Беляеву С.М.

Руководитель департамента
архитектуры и градостроительства
Воронежской области А.А. Еренков

УТВЕРЖДЕНЫ
приказом департамента
архитектуры и градостроительства
Воронежской области
от 16.11.2020 № 45-01-04/894

ПРАВИЛА ЗЕМЛЕПОЛЬЗОВАНИЯ И ЗАСТРОЙКИ ПОКРОВСКОГО СЕЛЬСКОГО ПОСЕЛЕНИЯ ПАВЛОВСКОГО МУНИЦИПАЛЬНОГО РАЙОНА ВОРОНЕЖСКОЙ ОБЛАСТИ

ЧАСТЬ I. ПОРЯДОК ПРИМЕНЕНИЯ ПРАВИЛ ЗЕМЛЕПОЛЬЗОВАНИЯ И ЗАСТРОЙКИ И ВНЕСЕНИЯ В НИХ ИЗМЕНЕНИЙ

Раздел 1. Общие положения

1. Предмет регулирования и цели подготовки Правил землепользования и застройки Покровского сельского поселения Павловского муниципального района Воронежской области

1. Правила землепользования и застройки Покровского сельского поселения Покровского муниципального района Воронежской области (далее – Правила) являются документом градостроительного зонирования, который утверждается нормативным правовым актом департамента архитектуры и градостроительства Воронежской области и в котором устанавливаются территориальные зоны, градостроительные регламенты, порядок применения такого документа и порядок внесения в него изменений.

2. Правила разработаны в соответствии с Градостроительным кодексом Российской Федерации (далее – ГрК РФ), Земельным кодексом Российской Федерации, Федеральным законом от 06.10.2003 № 131-ФЗ «Об общих принципах организации местного самоуправления в Российской Федерации», иными нормативными правовыми актами Российской Федерации, Воронежской области, муниципальными правовыми актами муниципального образования с учетом положений нормативных актов и

документов, определяющих основные направления социально-экономического и градостроительного развития муниципального образования, а также сведений Единого государственного реестра недвижимости, сведений, документов и материалов, содержащихся в государственных информационных системах обеспечения градостроительной деятельности.

3. Правила разработаны в целях:

– создания условий для устойчивого развития территории муниципального образования, сохранения окружающей среды и объектов культурного наследия;

– создания условий для планировки территории муниципального образования;

– обеспечения прав и законных интересов физических и юридических лиц, в том числе правообладателей земельных участков и объектов капитального строительства;

– создания условий для привлечения инвестиций, в том числе путем предоставления возможности выбора наиболее эффективных видов разрешенного использования земельных участков и объектов капитального строительства.

2. Основные понятия, используемые в Правилах

В настоящих Правилах используются основные понятия, установленные законодательством Российской Федерации.

3. Сфера применения Правил

1. Действие настоящих Правил распространяется на всю территорию Покровского сельского поселения Павловского муниципального района Воронежской области. Правила обязательны для соблюдения органами государственной власти, органами местного самоуправления, физическими и юридическими лицами, при осуществлении ими

градостроительной деятельности на территории Покровского сельского поселения Павловского муниципального района Воронежской области.

2. Настоящие Правила применяются наряду с:

– техническими регламентами и иными обязательными требованиями, установленными в соответствии с законодательством в целях обеспечения безопасности жизни и здоровья людей, надежности и безопасности зданий, строений и сооружений, сохранения окружающей природной среды и объектов культурного наследия;

– региональными и местными нормативами градостроительного проектирования.

4. Содержание и порядок применения Правил

1. Правила включают в себя:

1) порядок их применения и внесения изменений в Правила;

2) карту градостроительного зонирования;

3) градостроительные регламенты.

Обязательным приложением к настоящим Правилам являются сведения о границах территориальных зон, которые должны содержать графическое описание местоположения границ территориальных зон, перечень координат характерных точек этих границ в системе координат, используемой для ведения Единого государственного реестра недвижимости.

2. Порядок применения Правил и внесения в них изменений включает в себя положения:

1) о регулировании землепользования и застройки;

2) об изменении видов разрешенного использования земельных участков и объектов капитального строительства физическими и юридическими лицами;

3) о подготовке документации по планировке территории органами местного самоуправления;

4) о проведении общественных обсуждений или публичных слушаний по вопросам землепользования и застройки;

5) о внесении изменений в Правила;

6) о регулировании иных вопросов землепользования и застройки.

5. Использование объектов недвижимости, не соответствующих настоящим Правилам

1. Земельные участки или объекты капитального строительства, виды разрешенного использования, предельные (минимальные и (или) максимальные) размеры и предельные параметры которых не соответствуют градостроительному регламенту, могут использоваться без установления срока приведения их в соответствие с градостроительным регламентом, за исключением случаев, если использование таких земельных участков и объектов капитального строительства опасно для жизни или здоровья человека, для окружающей среды, объектов культурного наследия.

2. Реконструкция указанных в подпункте 1 настоящего пункта объектов капитального строительства может осуществляться только путем приведения таких объектов в соответствие с градостроительным регламентом или путем уменьшения их несоответствия предельным параметрам разрешенного строительства, реконструкции. Изменение видов разрешенного использования указанных земельных участков и объектов капитального строительства может осуществляться путем приведения их в соответствие с видами разрешенного использования земельных участков и объектов капитального строительства, установленными градостроительным регламентом.

3. В случае если использование указанных в подпункте 1 настоящего пункта земельных участков и объектов капитального строительства продолжается и опасно для жизни или здоровья человека, для окружающей среды, объектов культурного наследия, в соответствии с федеральными законами может быть наложен запрет на использование таких земельных участков и объектов.

6. Открытость и доступность информации о землепользовании и застройке

1. Настоящие Правила являются открытыми и общедоступными.

2. Настоящие Правила подлежат опубликованию в порядке, установленном для официального опубликования нормативных правовых актов Воронежской области, и размещению в федеральной государственной информационной системе территориального планирования и в государственной информационной системе обеспечения градостроительной деятельности.

Раздел 2. Положения о регулировании землепользования и застройки

7. Перераспределение полномочий между органами местного самоуправления Покровского сельского поселения Павловского муниципального района Воронежской области и департаментом архитектуры и градостроительства Воронежской области

1. На основании Закона Воронежской области от 20.12.2018 № 173-ОЗ «О перераспределении полномочий по утверждению правил землепользования и застройки между органами местного самоуправления поселений Воронежской области, городского округа город Нововоронеж, Борисоглебского городского округа и исполнительными органами государственной власти Воронежской области» (далее – Закон Воронежской области) и в соответствии со статьей 8.2 ГрК РФ, пунктом 6.1 статьи 26.3 Федерального закона от 06.10.1999 № 184-ФЗ «Об общих принципах организации законодательных (представительных) и исполнительных органов государственной власти субъектов Российской Федерации», частью 1.2 статьи 17 Федерального закона от 06.10.2003 № 131-ФЗ «Об общих принципах организации местного самоуправления в Российской Федерации» полномочия по утверждению Правил перераспределены между органами местного самоуправления Покровского сельского поселения Павловского муниципального района Воронежской области и департаментом архитектуры и градостроительства Воронежской области (далее – Уполномоченный орган) на срок, установленный Законом Воронежской области.

2. После истечения срока, указанного в Законе Воронежской области, полномочия Уполномоченного органа, предусмотренные настоящими Правилами, осуществляются органами местного самоуправления Покровского сельского поселения Павловского муниципального района Воронежской области в соответствии с требованиями ГрК РФ.

8. Полномочия Уполномоченного органа по вопросам землепользования и застройки

1. Полномочия Уполномоченного органа по вопросам землепользования и застройки включают:

1) принятие решений о подготовке проекта Правил, о подготовке проекта о внесении изменений в Правила;

2) утверждение Правил, утверждение внесения изменений в Правила;

3) принятие решений о предоставлении разрешений на условно разрешенный вид использования объектов капитального строительства или земельного участка;

4) принятие решений о предоставлении разрешения на отклонение от предельных параметров разрешенного строительства, реконструкции объектов капитального строительства;

5) иные полномочия в соответствии с действующим законодательством.

9. Комиссия по подготовке проектов Правил

1. Комиссия по подготовке проектов правил землепользования и застройки поселений Воронежской области, городского округа город Нововоронеж, Борисоглебского городского округа (далее – Комиссия) является специально созданным постоянно действующим коллегиальным органом при Уполномоченном органе в целях реализации полномочий, указанных в пункте 8 настоящих Правил, перераспределенных в

соответствии с Законом Воронежской области, и обеспечения выполнения задач градостроительного зонирования.

2. Комиссия создается и прекращает свою деятельность приказом Уполномоченного органа.

3. Состав и порядок деятельности Комиссии утверждается приказом Уполномоченного органа.

Раздел 3. Положения об изменении видов разрешенного использования земельных участков и объектов капитального строительства физическими и юридическими лицами

10. Изменение видов разрешенного использования земельных участков и объектов капитального строительства

1. Для каждой из установленных настоящими Правилами территориальных зон могут устанавливаться основные, условно разрешенные и вспомогательные виды разрешенного использования земельных участков и объектов капитального строительства.

2. Изменение одного вида разрешенного использования земельных участков и объектов капитального строительства на другой вид такого использования осуществляется в соответствии с градостроительным регламентом при условии соблюдения требований технических регламентов.

3. Основные и вспомогательные виды разрешенного использования земельных участков и объектов капитального строительства правообладателями земельных участков и объектов капитального строительства, за исключением органов государственной власти, органов местного самоуправления, государственных и муниципальных учреждений, государственных и муниципальных унитарных предприятий, выбираются самостоятельно без дополнительных разрешений и согласования.

4. Решения об изменении одного вида разрешенного использования земельных участков и объектов капитального строительства, расположенных на землях, на которые действие градостроительных регламентов не распространяется или для которых градостроительные регламенты не

устанавливаются, на другой вид такого использования принимаются в соответствии с федеральными законами.

11. Предоставление разрешения на условно разрешенный вид использования земельного участка или объекта капитального строительства

1. Физическое или юридическое лицо, заинтересованное в предоставлении разрешения на условно разрешенный вид использования земельного участка или объекта капитального строительства (далее - разрешение на условно разрешенный вид использования), направляет заявление о предоставлении разрешения на условно разрешенный вид использования в Комиссию. Заявление о предоставлении разрешения на условно разрешенный вид использования может быть направлено в форме электронного документа, подписанного электронной подписью в соответствии с требованиями Федерального закона от 06.04.2011 № 63-ФЗ «Об электронной подписи».

2. Порядок предоставления разрешения на условно разрешенный вид использования земельного участка или объекта капитального строительства определен статьей 39 ГрК РФ.

3. Проект решения о предоставлении разрешения на условно разрешенный вид использования подлежит рассмотрению на общественных обсуждениях или публичных слушаниях, проводимых в порядке, установленном статьей 5.1 ГрК РФ, с учетом положений статьи 39 ГрК РФ.

12. Предоставление разрешения на отклонение от предельных параметров разрешенного строительства, реконструкции объектов капитального строительства

1. Правообладатели земельных участков, размеры которых меньше установленных градостроительным регламентом минимальных размеров земельных участков либо конфигурация, инженерно-геологические или иные характеристики которых неблагоприятны для застройки, вправе обратиться за разрешениями на отклонение от предельных параметров разрешенного

строительства, реконструкции объектов капитального строительства (далее также – разрешение на отклонение от предельных параметров).

2. Правообладатели земельных участков вправе обратиться за разрешениями на отклонение от предельных параметров разрешенного строительства, реконструкции объектов капитального строительства, если такое отклонение необходимо в целях однократного изменения одного или нескольких предельных параметров разрешенного строительства, реконструкции объектов капитального строительства, установленных градостроительным регламентом для конкретной территориальной зоны, не более чем на десять процентов.

3. Порядок предоставления разрешения на отклонение от предельных параметров определен статьей 40 ГрК РФ.

4. Проект решения о предоставлении разрешения на отклонение от предельных параметров подлежит рассмотрению на общественных обсуждениях или публичных слушаниях, проводимых в порядке, установленном статьей 5.1 ГрК РФ, с учетом положений статьи 39 ГрК РФ, за исключением случая, указанного в части 1.1 статьи 40 ГрК РФ.

Раздел 4. Положения о подготовке документации по планировке территории органами местного самоуправления

13. Общие положения о подготовке документации по планировке территории

1. Подготовка документации по планировке территории осуществляется в целях обеспечения устойчивого развития территорий, в том числе выделения элементов планировочной структуры, установления границ земельных участков, установления границ зон планируемого размещения объектов капитального строительства.

2. Подготовка документации по планировке территории осуществляется в соответствии с главой 5 ГрК РФ.

3. Состав и содержание документации по планировке территории определяется ГрК РФ.

Раздел 5. Положения о проведении общественных обсуждений или публичных слушаний по вопросам землепользования и застройки

14. Общие положения о порядке проведения общественных обсуждений или публичных слушаний в сфере градостроительной деятельности

1. В целях соблюдения права человека на благоприятные условия жизнедеятельности, прав и законных интересов правообладателей земельных участков и объектов капитального строительства по проектам правил землепользования и застройки, проектам планировки территории, проектам межевания территории, проектам, предусматривающим внесение изменений в один из указанных утвержденных документов, проектам решений о предоставлении разрешения на условно разрешенный вид использования земельного участка или объекта капитального строительства, проектам решений о предоставлении разрешения на отклонение от предельных параметров разрешенного строительства, реконструкции объектов капитального строительства в соответствии с уставом муниципального образования и (или) нормативным правовым актом представительного органа муниципального образования и с учетом положений ГрК РФ проводятся общественные обсуждения или публичные слушания, за исключением случаев, предусмотренных ГрК РФ и другими федеральными законами.

2. Порядок проведения общественных обсуждений или публичных слушаний определяется ГрК РФ, Уставом Покровского сельского поселения Павловского муниципального района Воронежской области и (или) нормативным правовым актом представительного органа муниципального образования.

Раздел 6. Положения о внесении изменений в Правила

15. Основания и порядок внесения изменений в Правила

1. Основания для рассмотрения вопроса о внесении изменений в настоящие Правила предусмотрены статьей 33 ГрК РФ.

2. Внесение изменений в Правила осуществляется в порядке, предусмотренном статьями 31 и 32 ГрК РФ, с учетом особенностей, установленных статьей 33 ГрК РФ.

Раздел 7. Положения о регулировании иных вопросов землепользования и застройки

16. Общие принципы регулирования иных вопросов землепользования и застройки на территории Покровского сельского поселения Павловского муниципального района Воронежской области

Иные вопросы землепользования и застройки на территории Покровского сельского поселения Павловского муниципального района Воронежской области регулируются законодательством Российской Федерации, Воронежской области, муниципальными правовыми актами Покровского сельского поселения Павловского муниципального района Воронежской области.

ЧАСТЬ II. КАРТА ГРАДОСТРОИТЕЛЬНОГО ЗОНИРОВАНИЯ

17. Карты градостроительного зонирования

1. Карта градостроительного зонирования территории Покровского сельского поселения Павловского муниципального района Воронежской области.

ПРАВИЛА ЗЕМЛЕПОЛЬЗОВАНИЯ И ЗАСТРОЙКИ

Карта градостроительного зонирования территории Покровского сельского поселения Павловского муниципального района Воронежской области

2. Карта градостроительного зонирования с отображением зон с особыми условиями использования территории Покровского сельского поселения Павловского муниципального района Воронежской области.

ПРАВИЛА ЗЕМЛЕПОЛЬЗОВАНИЯ И ЗАСТРОЙКИ

Карта градостроительного зонирования с отображением зонс особыми условиями использования территории Покровского сельского поселения Павловского муниципального района Воронежской области

18. Перечень территориальных зон, установленных на карте градостроительного зонирования

1. Порядок установления территориальных зон определен статьей 34 ГрК РФ. На карте градостроительного зонирования установлены следующие виды территориальных зон:

Наименование территориальной зоны	Кодовое обозначение территориальной зоны
Жилые зоны	
Зона застройки индивидуальными жилыми домами	**Ж1**
Общественно-деловые зоны	
Общественно-деловая зона	**ОД**
Зоны инженерной и транспортной инфраструктуры	
Зона улиц, дорог, инженерной и транспортной инфраструктуры	**ИТ1**
Зоны сельскохозяйственного использования	
Зона сельскохозяйственного использования в границах населенных пунктов	**СХ1**
Зона сельскохозяйственного производства	**СХ2**
Зоны рекреационного назначения	
Зона природных территорий и защитного озеленения	**Р1**
Зоны специального назначения	
Зона ритуальных объектов	**СН1**

2. Сведения о границах территориальных зон, содержащие графическое описание местоположения границ территориальных зон, перечень координат характерных точек границ территориальных зон села Покровка, являются приложением № 1 к настоящим Правилам.

3. Сведения о границах территориальных зон, содержащие графическое описание местоположения границ территориальных зон, перечень координат характерных точек границ территориальных зон села Грань, являются приложением № 2 к настоящим Правилам.

4. Сведения о границах территориальных зон, содержащие графическое описание местоположения границ территориальных зон, перечень координат характерных точек границ территориальных зон хутора Новомаксимово, являются приложением № 3 к настоящим Правилам.

5. Сведения о границах территориальных зон, содержащие графическое описание местоположения границ территориальных зон, перечень координат

характерных точек границ территориальных зон хутора Подгоры, являются приложением № 4 к настоящим Правилам.

6. Сведения о границах территориальных зон, содержащие графическое описание местоположения границ территориальных зон, перечень координат характерных точек границ территориальных зон хутора Ступино, являются приложением № 5 к настоящим Правилам.

7. Сведения о границах территориальных зон, содержащие графическое описание местоположения границ территориальных зон, перечень координат характерных точек границ территориальных зон села Черкасское, являются приложением № 6 к настоящим Правилам.

8. Сведения о границах территориальных зон, содержащие графическое описание местоположения границ территориальных зон, перечень координат характерных точек границ территориальных зон, расположенных за границами населенных пунктов на территории Покровского сельского поселения, являются приложением № 7 к настоящим Правилам.

ЧАСТЬ III. ГРАДОСТРОИТЕЛЬНЫЕ РЕГЛАМЕНТЫ

19. Общие положения о градостроительном регламенте

1. Градостроительным регламентом определяется правовой режим земельных участков, равно как всего, что находится над и под поверхностью земельных участков и используется в процессе их застройки и последующей эксплуатации объектов капитального строительства.

2. Действие градостроительного регламента распространяется в равной мере на все земельные участки и объекты капитального строительства, расположенные в пределах границ территориальной зоны, обозначенной на карте градостроительного зонирования.

3. Земли и земельные участки, на которые действие градостроительных регламентов не распространяется или для которых градостроительные регламенты не устанавливаются, определены статьей 36 ГрК РФ.

20. Виды разрешенного использования

1. Разрешенное использование земельных участков и объектов капитального строительства может быть следующих видов:

– основные виды разрешенного использования;

– условно разрешенные виды использования;

– вспомогательные виды разрешенного использования, допустимые только в качестве дополнительных по отношению к основным видам разрешенного использования и условно разрешенным видам использования и осуществляемые совместно с ними.

2. Виды разрешенного использования (далее – ВРИ) земельных участков в настоящих Правилах определяются в соответствии с приказом Министерства экономического развития Российской Федерации от 01.09.2014 № 540 «Об утверждении классификатора видов разрешенного использования земельных участков».

21. Градостроительные регламенты территориальных зон

1. Зона застройки индивидуальными жилыми домами – Ж1

№ п/п	Код ВРИ	Наименование ВРИ	Предельные (минимальные и (или) максимальные) размеры земельных участков, в том числе их площадь, м²		Максимальный процент застройки в границах земельного участка	Предельное количество этажей или предельная высота зданий, строений, сооружений	Минимальные отступы от границ земельных участков в целях определения мест допустимого размещения зданий, строений, сооружений, за пределами которых запрещено строительство зданий, строений, сооружений
			min	max			
ОСНОВНЫЕ ВИДЫ РАЗРЕШЕННОГО ИСПОЛЬЗОВАНИЯ ЗЕМЕЛЬНЫХ УЧАСТКОВ И ОБЪЕКТОВ КАПИТАЛЬНОГО СТРОИТЕЛЬСТВА							
1	2.1	Для индивидуального жилищного строительства	400	5000	50%	3 этажа	3 метра
2	2.3	Блокированная жилая застройка	80	3000	50%	3 этажа	3 метра; 0 метров – при примыкании к соседним зданиям
3	2.2	Для ведения личного подсобного хозяйства (приусадебный земельный участок)	300	5000	30%	3 этажа	3 метра
4	13.1	Ведение огородничества	100	4500	0%	не подлежат установлению	
5	1.19	Сенокошение	600	50000	0%	не подлежат установлению	
6	1.20	Выпас сельскохозяйственных животных	300	50000	0%	не подлежат установлению	
7	3.1.1	Предоставление коммунальных услуг	не подлежит установлению	5000	не подлежит установлению		
8	3.1.2	Административные здания организаций, обеспечивающих предоставление коммунальных услуг	не подлежат установлению		60%	3 этажа	3 метра
9	3.2.2	Оказание социальной помощи населению	не подлежат установлению		60%	3 этажа	3 метра
10	3.2.3	Оказание услуг связи	не подлежат установлению		60%	не подлежит установлению	3 метра
11	3.4.1	Амбулаторно-поликлиническое обслуживание	не подлежат установлению			3 этажа	3 метра

№ п/п	Код ВРИ	Наименование ВРИ	Предельные (минимальные и (или) максимальные) размеры земельных участков, в том числе их площадь, м²		Максимальный процент застройки в границах земельного участка	Предельное количество этажей или предельная высота зданий, строений, сооружений	Минимальные отступы от границ земельных участков в целях определения мест допустимого размещения зданий, строений, сооружений, за пределами которых запрещено строительство зданий, строений, сооружений
			min	max			
12	3.5.1	Дошкольное, начальное и среднее общее образование	не подлежат установлению			4 этажа	3 метра
13	3.6.2	Парки культуры и отдыха	не подлежат установлению				
14	5.1.3	Площадки для занятий спортом	не подлежат установлению				
15	9.3	Историко-культурная деятельность	не подлежат установлению				
16	11.1	Общее пользование водными объектами	не подлежат установлению				
17	12.0.1	Улично-дорожная сеть	не подлежат установлению				
18	12.0.2	Благоустройство территории	не подлежат установлению				
УСЛОВНО РАЗРЕШЕННЫЕ ВИДЫ ИСПОЛЬЗОВАНИЯ ЗЕМЕЛЬНЫХ УЧАСТКОВ И ОБЪЕКТОВ КАПИТАЛЬНОГО СТРОИТЕЛЬСТВА							
19	2.1.1	Малоэтажная многоквартирная жилая застройка	600	не подлежит установлению	45%	4 этажа	6 метров
20	2.7.1	Хранение автотранспорта	не подлежат установлению				
21	3.10.1	Амбулаторное ветеринарное обслуживание	200	5000	60%	3 этажа	3 метра
22	3.8.1	Государственное управление	не подлежат установлению		60%	4 этажа	3 метра
23	4.1	Деловое управление	не подлежат установлению		60%	4 этажа	3 метра
24	4.4	Магазины	200	5000	60%	3 этажа	3 метра
25	4.6	Общественное питание	200	5000	50%	3 этажа	3 метра
26	4.9	Служебные гаражи	не подлежит установлению	5000	60%	не подлежит установлению	3 метра
27	5.1.2	Обеспечение занятий спортом в помещениях	не подлежат установлению		45%	не подлежит установлению	3 метра
28	6.4	Пищевая промышленность	не подлежит установлению	5000	не подлежит установлению	15 метров	3 метра
29	13.2	Ведение садоводства	600	2000	30%	3 этажа	3 метра
30	8.3	Обеспечение внутреннего	не подлежат установлению				

№ п/п	Код ВРИ	Наименование ВРИ	Предельные (минимальные и (или) максимальные) размеры земельных участков, в том числе их площадь, м²		Максимальный процент застройки в границах земельного участка	Предельное количество этажей или предельная высота зданий, строений, сооружений	Минимальные отступы от границ земельных участков в целях определения мест допустимого размещения зданий, строений, сооружений, за пределами которых запрещено строительство зданий, строений, сооружений
			min	max			
		правопорядка					

Ограничения использования земельных участков и объектов капитального строительства, устанавливаемые в соответствии с законодательством Российской Федерации, определяются пунктом 22 настоящих Правил.

2. Общественно-деловая зона – ОД

№ п/п	Код ВРИ	Наименование ВРИ	Предельные (минимальные и (или) максимальные) размеры земельных участков, в том числе их площадь, м²		Максимальный процент застройки в границах земельного участка	Предельное количество этажей или предельная высота зданий, строений, сооружений	Минимальные отступы от границ земельных участков в целях определения мест допустимого размещения зданий, строений, сооружений, за пределами которых запрещено строительство зданий, строений, сооружений
			min	max			
ОСНОВНЫЕ ВИДЫ РАЗРЕШЕННОГО ИСПОЛЬЗОВАНИЯ ЗЕМЕЛЬНЫХ УЧАСТКОВ И ОБЪЕКТОВ КАПИТАЛЬНОГО СТРОИТЕЛЬСТВА							
1	3.1.1	Предоставление коммунальных услуг	не подлежит установлению	5000	не подлежат установлению		
2	3.1.2	Административные здания организаций, обеспечивающих предоставление коммунальных услуг	не подлежат установлению		60%	3 этажа	3 метра
3	3.2.2	Оказание социальной помощи	не подлежат установлению		60%	3 этажа	3 метра

№ п/п	Код ВРИ	Наименование ВРИ	Предельные (минимальные и (или) максимальные) размеры земельных участков, в том числе их площадь, м²		Максимальный процент застройки в границах земельного участка	Предельное количество этажей или предельная высота зданий, строений, сооружений	Минимальные отступы от границ земельных участков в целях определения мест допустимого размещения зданий, строений, сооружений, за пределами которых запрещено строительство зданий, строений, сооружений
			min	max			
		населению					
4	3.2.3	Оказание услуг связи	не подлежат установлению		60%	не подлежит установлению	6 метров
5	3.3	Бытовое обслуживание	200	не подлежит установлению	60%	не подлежит установлению	6 метров
6	3.4.1	Амбулаторно-поликлиническое обслуживание	не подлежат установлению			не подлежит установлению	6 метров
7	3.5.1	Дошкольное, начальное и среднее общее образование	не подлежат установлению			4 этажа	6 метров
8	3.6.1	Объекты культурно-досуговой деятельности	не подлежат установлению		60%	не подлежит установлению	6 метров
9	3.6.2.	Парки культуры и отдыха	не подлежат установлению				
10	3.7.1	Осуществление религиозных обрядов	не подлежат установлению				6 метров
11	3.8.1	Государственное управление	не подлежат установлению		60%	не подлежит установлению	6 метров
12	3.10.1	Амбулаторное ветеринарное обслуживание	не подлежат установлению		60%	3 этажа	3 метра
13	4.1	Деловое управление	не подлежат установлению		50%	не подлежит установлению	6 метров
14	4.3	Рынки	не подлежат установлению		45%	не подлежит установлению	6 метров
15	4.4	Магазины	200	не подлежит установлению	60%	не подлежит установлению	3 метра
16	4.5	Банковская и страховая деятельность	не подлежат установлению		60%	не подлежит установлению	6 метров
17	4.6	Общественное питание	400	не подлежит установлению	50%	не подлежит установлению	6 метров
18	4.8.1	Развлекательные мероприятия	не подлежат установлению		45%	не подлежит установлению	6 метров
19	5.1.2	Обеспечение занятий спортом в помещениях	не подлежат установлению		45%	не подлежит установлению	6 метров
20	5.1.3	Площадки для занятий спортом	не подлежат установлению				
21	8.3	Обеспечение внутреннего	не подлежат установлению				3 метра

№ п/п	Код ВРИ	Наименование ВРИ	Предельные (минимальные и (или) максимальные) размеры земельных участков, в том числе их площадь, м²		Максимальный процент застройки в границах земельного участка	Предельное количество этажей или предельная высота зданий, строений, сооружений	Минимальные отступы от границ земельных участков в целях определения мест допустимого размещения зданий, строений, сооружений, за пределами которых запрещено строительство зданий, строений, сооружений
			min	max			
		правопорядка					
22	12.0.1	Улично-дорожная сеть	не подлежат установлению				
23	12.0.2	Благоустройство территории	не подлежат установлению				
УСЛОВНО РАЗРЕШЕННЫЕ ВИДЫ ИСПОЛЬЗОВАНИЯ ЗЕМЕЛЬНЫХ УЧАСТКОВ И ОБЪЕКТОВ КАПИТАЛЬНОГО СТРОИТЕЛЬСТВА							
24	2.1.1	Малоэтажная многоквартирная жилая застройка	600	не подлежит установлению	45%	4 этажа	6 метров
25	2.3	Блокированная жилая застройка	80	3000	50%	3этажа	3 метра; 0 метров – при примыкании к соседним зданиям
26	2.7.1	Хранение автотранспорта	не подлежат установлению				1 метр
27	4.9	Служебные гаражи	не подлежат установлению				3 метра

Ограничения использования земельных участков и объектов капитального строительства, устанавливаемые в соответствии с законодательством Российской Федерации, определяются пунктом 22 настоящих Правил.

3. Зона улиц, дорог, инженерной и транспортной инфраструктуры – ИТ1

№ п/п	Код ВРИ	Наименование ВРИ	Предельные (минимальные и (или) максимальные) размеры земельных участков, в том числе их площадь, м²		Максимальный процент застройки в границах земельного участка	Предельное количество этажей или предельная высота зданий, строений, сооружений	Минимальные отступы от границ земельных участков в целях определения мест допустимого размещения зданий, строений, сооружений, за пределами которых запрещено строительство зданий, строений, сооружений
			min	max			
ОСНОВНЫЕ ВИДЫ РАЗРЕШЕННОГО ИСПОЛЬЗОВАНИЯ ЗЕМЕЛЬНЫХ УЧАСТКОВ И ОБЪЕКТОВ КАПИТАЛЬНОГО СТРОИТЕЛЬСТВА							
1	7.2.1	Размещение автомобильных дорог	не подлежат установлению				
2	3.1.1	Предоставление коммунальных услуг	не подлежат установлению				
3	12.0.1	Улично-дорожная сеть	не подлежат установлению				
УСЛОВНО РАЗРЕШЕННЫЕ ВИДЫ ИСПОЛЬЗОВАНИЯ ЗЕМЕЛЬНЫХ УЧАСТКОВ И ОБЪЕКТОВ КАПИТАЛЬНОГО СТРОИТЕЛЬСТВА							
4	4.9.1	Объекты дорожного сервиса	не подлежат установлению				3 метра

Ограничения использования земельных участков и объектов капитального строительства, устанавливаемые в соответствии с законодательством Российской Федерации, определяются пунктом 22 настоящих Правил.

4. Зона сельскохозяйственного использования в границах населенных пунктов – СХ1

№ п/п	Код ВРИ	Наименование ВРИ	Предельные (минимальные и (или) максимальные) размеры земельных участков, в том числе их площадь, м²		Максимальный процент застройки в границах земельного участка	Предельное количество этажей или предельная высота зданий, строений, сооружений	Минимальные отступы от границ земельных участков в целях определения мест допустимого размещения зданий, строений, сооружений, за пределами которых запрещено строительство зданий, строений, сооружений
			min	max			
ОСНОВНЫЕ ВИДЫ РАЗРЕШЕННОГО ИСПОЛЬЗОВАНИЯ ЗЕМЕЛЬНЫХ УЧАСТКОВ И ОБЪЕКТОВ КАПИТАЛЬНОГО СТРОИТЕЛЬСТВА							
1	1.19	Сенокошение	не подлежат установлению				
2	1.20	Выпас сельскохозяйственных животных	не подлежат установлению				
3	3.1.1	Предоставление коммунальных услуг	не подлежат установлению				
4	11.0	Водные объекты	не подлежат установлению				
5	11.1	Общее пользование водными объектами	не подлежат установлению				
6	12.0.2	Благоустройство территории	не подлежат установлению				
УСЛОВНО РАЗРЕШЕННЫЕ ВИДЫ ИСПОЛЬЗОВАНИЯ ЗЕМЕЛЬНЫХ УЧАСТКОВ И ОБЪЕКТОВ КАПИТАЛЬНОГО СТРОИТЕЛЬСТВА							
7	Не установлены						

Ограничения использования земельных участков и объектов капитального строительства, устанавливаемые в соответствии с законодательством Российской Федерации, определяются пунктом 22 настоящих Правил.

5. Зона сельскохозяйственного производства – СХ2

№ п/п	Код ВРИ	Наименование ВРИ	Предельные (минимальные и (или) максимальные) размеры земельных участков, в том числе их площадь, м²		Максимальный процент застройки в границах земельного участка	Предельное количество этажей или предельная высота зданий, строений, сооружений	Минимальные отступы от границ земельных участков в целях определения мест допустимого размещения зданий, строений, сооружений, за пределами которых запрещено строительство зданий, строений, сооружений
			min	max			
ОСНОВНЫЕ ВИДЫ РАЗРЕШЕННОГО ИСПОЛЬЗОВАНИЯ ЗЕМЕЛЬНЫХ УЧАСТКОВ И ОБЪЕКТОВ КАПИТАЛЬНОГО СТРОИТЕЛЬСТВА							
1	1.15	Хранение и переработка сельскохозяйственной продукции	не подлежат установлению				3 метра
2	1.18	Обеспечение сельскохозяйственного производства	не подлежат установлению				3 метра
3	3.1.1	Предоставление коммунальных услуг	не подлежат установлению				
4	4.1	Деловое управление	не подлежат установлению		50%	не подлежит установлению	3 метра
5	4.9.1.1	Заправка транспортных средств	не подлежат установлению			1 этаж	3 метра
6	4.9.1.3	Автомобильные мойки	не подлежат установлению			1 этаж	3 метра
7	4.9.1.4	Ремонт автомобилей	не подлежат установлению			1 этаж	3 метра
8	6.4	Пищевая промышленность	не подлежат установлению				3 метра
9	6.8	Связь	не подлежат установлению				3 метра
10	6.9	Склады	не подлежат установлению		60%	не подлежит установлению	3 метра
11	6.9.1	Складские площадки	не подлежат установлению				
12	11.1	Общее пользование водными объектами	не подлежат установлению				
13	12.0.2	Благоустройство территории	не подлежат установлению				
УСЛОВНО РАЗРЕШЕННЫЕ ВИДЫ ИСПОЛЬЗОВАНИЯ ЗЕМЕЛЬНЫХ УЧАСТКОВ И ОБЪЕКТОВ КАПИТАЛЬНОГО СТРОИТЕЛЬСТВА							
14	1.8	Скотоводство	не подлежат установлению				3 метра
15	6.7	Энергетика	не подлежат установлению				3 метра

Ограничения использования земельных участков и объектов капитального строительства, устанавливаемые в соответствии с законодательством Российской Федерации, определяются пунктом 22 настоящих Правил.

6. Зона природных территорий и защитного озеленения – Р1

№ п/п	Код ВРИ	Наименование ВРИ	Предельные (минимальные и (или) максимальные) размеры земельных участков, в том числе их площадь, м²		Максимальный процент застройки в границах земельного участка	Предельное количество этажей или предельная высота зданий, строений, сооружений	Минимальные отступы от границ земельных участков в целях определения мест допустимого размещения зданий, строений, сооружений, за пределами которых запрещено строительство зданий, строений, сооружений
			min	max			
ОСНОВНЫЕ ВИДЫ РАЗРЕШЕННОГО ИСПОЛЬЗОВАНИЯ ЗЕМЕЛЬНЫХ УЧАСТКОВ И ОБЪЕКТОВ КАПИТАЛЬНОГО СТРОИТЕЛЬСТВА							
1	12.0.2	Благоустройство территории	не подлежат установлению				
УСЛОВНО РАЗРЕШЕННЫЕ ВИДЫ ИСПОЛЬЗОВАНИЯ ЗЕМЕЛЬНЫХ УЧАСТКОВ И ОБЪЕКТОВ КАПИТАЛЬНОГО СТРОИТЕЛЬСТВА							
2	3.1.1	Предоставление коммунальных услуг	не подлежит установлению				

Ограничения использования земельных участков и объектов капитального строительства, устанавливаемые в соответствии с законодательством Российской Федерации, определяются пунктом 22 настоящих Правил.

7. Зона ритуальных объектов - СН1

№ п/п	Код ВРИ	Наименование ВРИ	Предельные (минимальные и (или) максимальные) размеры земельных участков, в том числе их площадь, м²		Максимальный процент застройки в границах земельного участка	Предельное количество этажей или предельная высота зданий, строений, сооружений	Минимальные отступы от границ земельных участков в целях определения мест допустимого размещения зданий, строений, сооружений, за пределами которых запрещено строительство зданий, строений, сооружений
			min	max			
ОСНОВНЫЕ ВИДЫ РАЗРЕШЕННОГО ИСПОЛЬЗОВАНИЯ ЗЕМЕЛЬНЫХ УЧАСТКОВ И ОБЪЕКТОВ КАПИТАЛЬНОГО СТРОИТЕЛЬСТВА							
1	12.1	Ритуальная деятельность	не подлежит установлению	400000	не подлежат установлению		3 метра
2	3.1.1	Предоставление коммунальных услуг	не подлежит установлению				
3	12.0.2	Благоустройство территории	не подлежат установлению				
УСЛОВНО РАЗРЕШЕННЫЕ ВИДЫ ИСПОЛЬЗОВАНИЯ ЗЕМЕЛЬНЫХ УЧАСТКОВ И ОБЪЕКТОВ КАПИТАЛЬНОГО СТРОИТЕЛЬСТВА							
4	Не установлены						

Ограничения использования земельных участков и объектов капитального строительства, устанавливаемые в соответствии с законодательством Российской Федерации, определяются пунктом 22 настоящих Правил.

22. Ограничения использования земельных участков и объектов капитального строительства, устанавливаемые в соответствии с законодательством Российской Федерации

1. На территории Покровского сельского поселения Павловского муниципального района Воронежской области располагаются следующие зоны с особыми условиями использования территории:

1) охранная зона объектов электроэнергетики (объектов электросетевого хозяйства и объектов по производству электрической энергии);

2) охранная зона линий и сооружений связи;

3) водоохранная (рыбоохранная) зона;

4) прибрежная защитная полоса;

5) зоны санитарной охраны источников питьевого и хозяйственно-бытового водоснабжения, а также устанавливаемые в случаях, предусмотренных Водным кодексом Российской Федерации, в отношении подземных водных объектов зоны специальной охраны;

6) зоны затопления и подтопления;

7) санитарно-защитная зона.

2. Ограничения для зон с особыми условиями использования территории установлены в соответствии с действующими нормативами.

№ п/п	Вид зоны	Ограничения в использовании земельных участков и объектов капитального строительства	Основания установления ограничений
1	Охранная зона объектов электроэнергетики (объектов электросетевого хозяйства и объектов по производству электрической энергии)	1. В охранных зонах объектов электросетевого хозяйства, размещенных на земельных участках, запрещается осуществлять любые действия, которые могут нарушить безопасную работу объектов электросетевого хозяйства, в том числе привести к их повреждению или уничтожению, и (или) повлечь причинение вреда жизни, здоровью граждан и имуществу физических или юридических лиц, а также повлечь нанесение экологического ущерба и возникновение пожаров, в том числе: - набрасывать на провода и опоры воздушных линий электропередачи посторонние предметы, а также подниматься на опоры воздушных линий электропередачи; - размещать любые объекты и предметы (материалы) в пределах созданных в соответствии с требованиями нормативно-технических	Постановление Правительства Российской Федерации от 24.02.2009 № 160 «О порядке установления охранных зон объектов электросетевого хозяйства и особых условий использования земельных участков, расположенных в границах таких зон» Постановление Правительства Российской Федерации от 18.11.2013 № 1033 «О порядке установления охранных зон объектов по производству электрической энергии и особых условий использования земельных участков, расположенных в границах таких

		документов проходов и подъездов для доступа к объектам электросетевого хозяйства, а также проводить любые работы и возводить сооружения, которые могут препятствовать доступу к объектам электросетевого хозяйства, без создания необходимых для такого доступа проходов и подъездов; - находиться в пределах огороженной территории и помещениях распределительных устройств и подстанций, открывать двери и люки распределительных устройств и подстанций, производить переключения и подключения в электрических сетях (указанное требование не распространяется на работников, занятых выполнением разрешённых в установленном порядке работ), разводить огонь в пределах охранных зон вводных и распределительных устройств, подстанций, воздушных линий электропередачи, а также в охранных зонах кабельных линий электропередачи; - размещать свалки; - производить работы ударными механизмами, сбрасывать тяжести массой свыше 5 тонн, производить сброс и слив едких и коррозионных веществ и горюче-смазочных материалов (в охранных зонах подземных кабельных линий электропередачи). 2. Для объектов электросетевого хозяйства напряжением свыше 1000 вольт, помимо действий, предусмотренных пунктом 1, запрещается: - складировать или размещать хранилища любых, в том числе горюче-смазочных материалов; - размещать детские и спортивные площадки, стадионы, рынки, торговые точки, полевые станы, загоны для скота, гаражи и стоянки всех видов машин и механизмов, проводить любые мероприятия, связанные с большим скоплением людей, не занятых выполнением разрешённых в установленном порядке работ (в охранных зонах воздушных линий электропередачи); - использовать (запускать) любые летательные аппараты, в том числе воздушных змеев, спортивные модели летательных аппаратов (в охранных зонах воздушных линий электропередачи); - бросать якоря с судов и осуществлять их проход с отданными якорями, цепями, лотами, волокушами и тралами (в охранных зонах подводных кабельных линий электропередачи);	зон»

		- осуществлять проход судов с поднятыми стрелами кранов и других механизмов (в охранных зонах воздушных линий электропередачи). 3. Без письменного решения о согласовании сетевой организации запрещается: - строительство, капитальный ремонт, реконструкция или снос зданий и сооружений; - горные, взрывные, мелиоративные работы, в том числе связанные с временным затоплением земель; - посадка и вырубка деревьев и кустарников; - дноуглубительные, землечерпальные и погрузочно-разгрузочные работы, добыча рыбы, других водных животных и растений придонными орудиями лова, устройство водопоев, колка и заготовка льда (в охранных зонах подводных кабельных линий электропередачи); - проход судов, у которых расстояние по вертикали от верхнего крайнего габарита с грузом или без груза до нижней точки провеса проводов переходов воздушных линий электропередачи через водоёмы менее минимально допустимого расстояния, в том числе с учётом максимального уровня подъёма воды при паводке; - проезд машин и механизмов, имеющих общую высоту с грузом или без груза от поверхности дороги более 4,5 метра (в охранных зонах воздушных линий электропередачи); - земляные работы на глубине более 0,3 метра (на вспахиваемых землях на глубине более 0,45 метра), а также планировка грунта (в охранных зонах подземных кабельных линий электропередачи); - полив сельскохозяйственных культур в случае, если высота струи воды может составить свыше 3 метров (в охранных зонах воздушных линий электропередачи); - полевые сельскохозяйственные работы с применением сельскохозяйственных машин и оборудования высотой более 4 метров (в охранных зонах воздушных линий электропередачи) или полевые сельскохозяйственные работы, связанные с вспашкой земли (в охранных зонах кабельных линий электропередачи). 4. Для объектов электросетевого хозяйства напряжением до 1000 вольт, помимо действий, предусмотренных пунктом 3, без	

		письменного решения о согласовании сетевых организаций запрещается: - размещать детские и спортивные площадки, стадионы, рынки, торговые точки, полевые станы, загоны для скота, гаражи и стоянки всех видов машин и механизмов, садовые, огородные земельные участки и иные объекты недвижимости, расположенные в границах территории ведения гражданами садоводства или огородничества для собственных нужд объекты жилищного строительства, в том числе индивидуального (в охранных зонах воздушных линий электропередачи); - складировать или размещать хранилища любых, в том числе горюче-смазочных материалов; - устраивать причалы для стоянки судов, барж и плавучих кранов, бросать якоря с судов и осуществлять их проход с отданными якорями, цепями, лотами, волокушами и тралами (в охранных зонах подводных кабельных линий электропередачи). 5. В охранных зонах объектов по производству электрической энергии запрещается осуществлять действия, которые могут нарушить безопасную работу объектов, в том числе привести к их повреждению или уничтожению и (или) повлечь причинение вреда жизни, здоровью граждан и имуществу физических или юридических лиц, а также нанесение вреда окружающей среде и возникновение пожаров и чрезвычайных ситуаций, а именно: - убирать, перемещать, засыпать и повреждать предупреждающие знаки; - размещать кладбища, скотомогильники, захоронения отходов производства и потребления, радиоактивных, химических, взрывчатых, токсичных, отравляющих и ядовитых веществ; - производить сброс и слив едких и коррозионных веществ, в том числе растворов кислот, щелочей и солей, а также горюче-смазочных материалов; - разводить огонь и размещать какие-либо открытые или закрытые источники огня; - проводить работы, размещать объекты и предметы, возводить сооружения, которые могут препятствовать доступу к объектам, без создания необходимых для такого доступа проходов и подъездов; - производить работы ударными механизмами, сбрасывать тяжести	

		массой свыше 5 тонн; - складировать любые материалы, в том числе взрывоопасные, пожароопасные и горюче-смазочные. 6. Без письменного согласования владельцев объектов по производству электрической энергии запрещается: - размещать детские и спортивные площадки, стадионы, рынки, торговые точки, полевые станы, загоны для скота, гаражи и стоянки всех видов машин и механизмов; - проводить любые мероприятия, связанные с пребыванием людей, не занятых выполнением работ, разрешенных в установленном порядке; - осуществлять горные, взрывные, мелиоративные работы, в том числе связанные с временным затоплением земель.	
2	Охранная зона линий и сооружений связи	В пределах охранной зоны подземной кабельной линии связи или линии радиофикации запрещается: - раскопка грунта при помощи ударных инструментов (ломов, кирк, клиньев и пневматических инструментов); - разработка мерзлого грунта с применением ударных механизмов. Без письменного согласия и присутствия представителей предприятий, эксплуатирующих линии связи и линии радиофикации, запрещается: - осуществлять всякого рода строительные, монтажные и взрывные работы, планировку грунта землеройными механизмами (за исключением зон песчаных барханов) и земляные работы (за исключением вспашки на глубину не более 0,3 метра); - производить геолого-съемочные, поисковые, геодезические и другие изыскательские работы, которые связаны с бурением скважин, шурфованием, взятием проб грунта, осуществлением взрывных работ; - производить посадку деревьев, располагать полевые станы, содержать скот, складировать материалы, корма и удобрения, жечь костры, устраивать стрельбища; - устраивать проезды и стоянки автотранспорта, тракторов и механизмов, провозить негабаритные грузы под проводами воздушных линий связи и линий радиофикации, строить каналы (арыки), устраивать заграждения и другие препятствия;	Постановление Правительства Российской Федерации от 09.06.1995 № 578 «Об утверждении Правил охраны линий и сооружений связи Российской Федерации»

		- устраивать причалы для стоянки судов, барж и плавучих кранов, производить погрузочно-разгрузочные, подводно-технические, дноуглубительные и землечерпательные работы, выделять рыбопромысловые участки, производить добычу рыбы, других водных животных, а также водных растений придонными орудиями лова, устраивать водопои, производить колку и заготовку льда. Судам и другим плавучим средствам запрещается бросать якоря, проходить с отданными якорями, цепями, лотами, волокушами и тралами; - производить строительство и реконструкцию линий электропередач, радиостанций и других объектов, излучающих электромагнитную энергию и оказывающих опасное воздействие на линии связи и линии радиофикации; - производить защиту подземных коммуникаций от коррозии без учета проходящих подземных кабельных линий связи. Запрещается производить всякого рода действия, которые могут нарушить нормальную работу линий связи и линий радиофикации, в частности: - производить снос и реконструкцию зданий и мостов, осуществлять переустройство коллекторов, туннелей метрополитена и железных дорог, где проложены кабели связи, установлены столбы воздушных линий связи и линий радиофикации, размещены технические сооружения радиорелейных станций, кабельные ящики и распределительные коробки, без предварительного выноса заказчиками (застройщиками) линий и сооружений связи, линий и сооружений радиофикации по согласованию с предприятиями, в ведении которых находятся эти линии и сооружения; - производить засыпку трасс подземных кабельных линий связи, устраивать на этих трассах временные склады, стоки химически активных веществ и свалки промышленных, бытовых и прочих отходов, ломать замерные, сигнальные, предупредительные знаки и телефонные колодцы; - открывать двери и люки необслуживаемых усилительных и регенерационных пунктов (наземных и подземных) и радиорелейных станций, кабельных колодцев телефонной канализации, распределительных шкафов и кабельных ящиков, а также подключаться к линиям связи (за исключением лиц,	

		обслуживающих эти линии); - огораживать трассы линий связи, препятствуя свободному доступу к ним технического персонала; - самовольно подключаться к абонентской телефонной линии и линии радиофикации в целях пользования услугами связи; - совершать иные действия, которые могут причинить повреждения сооружениям связи и радиофикации (повреждать опоры и арматуру воздушных линий связи, обрывать провода, набрасывать на них посторонние предметы и другое).	
3	Водоохранная зона	В границах водоохраной зоны запрещается: - использование сточных вод в целях регулирования плодородия почв; - размещение кладбищ, скотомогильников, объектов размещения отходов производства и потребления, химических, взрывчатых, токсичных, отравляющих и ядовитых веществ, пунктов захоронения радиоактивных отходов; - осуществление авиационных мер по борьбе с вредными организмами; - движение и стоянка транспортных средств (кроме специальных транспортных средств), за исключением их движения по дорогам и стоянки на дорогах и в специально оборудованных местах, имеющих твердое покрытие; - строительство и реконструкция автозаправочных станций, складов горюче-смазочных материалов (за исключением случаев, если автозаправочные станции, склады горюче-смазочных материалов размещены на территориях портов, инфраструктуры внутренних водных путей, в том числе баз (сооружений) для стоянки маломерных судов, объектов органов федеральной службы безопасности), станций технического обслуживания, используемых для технического осмотра и ремонта транспортных средств, осуществление мойки транспортных средств; - размещение специализированных хранилищ пестицидов и агрохимикатов, применение пестицидов и агрохимикатов; - сброс сточных, в том числе дренажных, вод; - разведка и добыча общераспространенных полезных ископаемых (за исключением случаев, если разведка и добыча общераспространенных полезных ископаемых осуществляются пользователями недр, осуществляющими разведку и добычу иных	Водный кодекс Российской Федерации

		видов полезных ископаемых, в границах предоставленных им в соответствии с законодательством Российской Федерации о недрах горных отводов и (или) геологических отводов на основании утвержденного технического проекта в соответствии со ст. 19.1 Закона Российской Федерации от 21 февраля 1992 года № 2395-1 «О недрах»).	
	Рыбоохранная зона	В границах рыбоохранной зоны запрещается: - использование сточных вод в целях регулирования плодородия почв; - размещение кладбищ, скотомогильников, объектов размещения отходов производства и потребления, химических, взрывчатых, токсичных, отравляющих и ядовитых веществ, пунктов захоронения радиоактивных отходов; - осуществление авиационных мер по борьбе с вредными организмами; - движение и стоянка транспортных средств (кроме специальных транспортных средств), за исключением их движения по дорогам и стоянки на дорогах и в специально оборудованных местах, имеющих твердое покрытие; - размещение автозаправочных станций, складов горюче-смазочных материалов (за исключением случаев, если автозаправочные станции, склады горюче-смазочных материалов размещены на территориях портов, судостроительных и судоремонтных организаций, инфраструктуры внутренних водных путей при условии соблюдения требований законодательства в области охраны окружающей среды и Водного кодекса Российской Федерации), станций технического обслуживания, используемых для технического осмотра и ремонта транспортных средств, осуществление мойки транспортного средства; - размещение специализированных хранилищ пестицидов и агрохимикатов, применение пестицидов и агрохимикатов; - сброс сточных, в том числе дренажных, вод; - разведка и добыча общераспространенных полезных ископаемых (за исключением случаев, если разведка и добыча общераспространенных полезных ископаемых осуществляются пользователями недр, осуществляющими разведку и добычу иных видов полезных ископаемых, в границах предоставленных им в соответствии с законодательством Российской Федерации о недрах	Постановление Правительства Российской Федерации от 06.10.2008 № 743 «Об утверждении Правил установления рыбоохранных зон»

		горных отводов и (или) геологических отводов на основании утвержденного технического проекта в соответствии со статьей 19.1 Закона Российской Федерации «О недрах»); - распашка земель; - размещение отвалов размываемых грунтов; - выпас сельскохозяйственных животных и организация для них летних лагерей, ванн.	
4	Прибрежная защитная полоса	В границах прибрежных защитных полос запрещается: - использование сточных вод в целях регулирования плодородия почв; - размещение кладбищ, скотомогильников, объектов размещения отходов производства и потребления, химических, взрывчатых, токсичных, отравляющих и ядовитых веществ, пунктов захоронения радиоактивных отходов; - осуществление авиационных мер по борьбе с вредными организмами; - движение и стоянка транспортных средств (кроме специальных транспортных средств), за исключением их движения по дорогам и стоянки на дорогах и в специально оборудованных местах, имеющих твердое покрытие; - строительство и реконструкция автозаправочных станций, складов горюче-смазочных материалов (за исключением случаев, если автозаправочные станции, склады горюче-смазочных материалов размещены на территориях портов, инфраструктуры внутренних водных путей, в том числе баз (сооружений) для стоянки маломерных судов, объектов органов федеральной службы безопасности), станций технического обслуживания, используемых для технического осмотра и ремонта транспортных средств, осуществление мойки транспортных средств; - размещение специализированных хранилищ пестицидов и агрохимикатов, применение пестицидов и агрохимикатов; - сброс сточных, в том числе дренажных, вод; - разведка и добыча общераспространенных полезных ископаемых (за исключением случаев, если разведка и добыча общераспространенных полезных ископаемых осуществляются пользователями недр, осуществляющими разведку и добычу иных видов полезных ископаемых, в границах предоставленных им в соответствии с законодательством Российской Федерации о недрах	Водный кодекс Российской Федерации

		горных отводов и (или) геологических отводов на основании утвержденного технического проекта в соответствии со ст. 19.1 Закона Российской Федерации от 21 февраля 1992 года № 2395-1 «О недрах»); - распашка земель; - размещение отвалов размываемых грунтов; - выпас сельскохозяйственных животных и организация для них летних лагерей, ванн.	
5	Зоны санитарной охраны источников питьевого и хозяйственно-бытового водоснабжения, а также устанавливаемые в случаях, предусмотренных Водным кодексом Российской Федерации, в отношении подземных водных объектов зоны специальной охраны	В зоне санитарной охраны источников питьевого и хозяйственно-бытового водоснабжения запрещается сброс сточных, в том числе дренажных, вод. На территории зоны санитарной охраны подземных источников водоснабжения: 1. В первом поясе не допускается: - посадка высокоствольных деревьев; - все виды строительства, не имеющие непосредственного отношения к эксплуатации, реконструкции и расширению водопроводных сооружений, в том числе прокладка трубопроводов различного назначения; - размещение жилых и хозяйственно-бытовых зданий; - проживание людей; - применение ядохимикатов и удобрений. 2. Во втором поясе запрещено: - закачка отработанных вод в подземные горизонты, подземное складирование твёрдых отходов и разработка недр земли; - размещение кладбищ, скотомогильников, полей ассенизации, полей фильтрации, навозохранилищ, силосных траншей, животноводческих и птицеводческих предприятий и других объектов, обусловливающих опасность микробного загрязнения подземных вод; - применение удобрений и ядохимикатов; - рубка леса главного пользования и реконструкции; - размещение складов горюче-смазочных материалов, ядохимикатов и минеральных удобрений, накопителей промстоков, шламохранилищ и других объектов, обусловливающих опасность химического загрязнения подземных вод. Бурение новых скважин и новое строительство, связанное с	Водный кодекс Российской Федерации СанПиН 2.1.4.1110-02 «Зоны санитарной охраны источников водоснабжения и водопроводов питьевого назначения»

		нарушением почвенного покрова, производится при обязательном согласовании с центром государственного санитарно-эпидемиологического надзора. 3. В третьем поясе запрещено: - закачка отработанных вод в подземные горизонты, подземное складирование твёрдых отходов и разработка недр земли; - размещение складов горюче-смазочных материалов, ядохимикатов и минеральных удобрений, накопителей промстоков, шламохранилищ и других объектов, обусловливающих опасность химического загрязнения подземных вод. Размещение таких объектов допускается в пределах третьего пояса зоны санитарной охраны только при использовании защищённых подземных вод, при условии выполнения специальных мероприятий по защите водоносного горизонта от загрязнения при наличии санитарно-эпидемиологического заключения центра государственного санитарно-эпидемиологического надзора, выданного с учётом заключения органов геологического контроля. Бурение новых скважин и новое строительство, связанное с нарушением почвенного покрова, производится при обязательном согласовании с центром государственного санитарно-эпидемиологического надзора. На территории зоны санитарной охраны поверхностных источников водоснабжения: 1. В первом поясе не допускается: - посадка высокоствольных деревьев; - все виды строительства, не имеющие непосредственного отношения к эксплуатации, реконструкции и расширению водопроводных сооружений, в том числе прокладка трубопроводов различного назначения; - размещение жилых и хозяйственно-бытовых зданий; - проживание людей; - применение ядохимикатов и удобрений; - спуск любых сточных вод, в том числе сточных вод водного транспорта; - купание, стирка белья, водопой скота и другие виды водопользования, оказывающие влияние на качество воды.	

		2. Во втором поясе не допускается: - рубка леса главного пользования и реконструкции, а также закрепление за лесозаготовительными предприятиями древесины на корню и лесосечного фонда долгосрочного пользования (допускается только рубки ухода и санитарные рубки леса); - расположение стойбищ и выпас скота, а также всякое другое использование водоема и земельных участков, лесных угодий в пределах прибрежной полосы шириной не менее 500 м, которое может привести к ухудшению качества или уменьшению количества воды источника водоснабжения; - отведение сточных вод в зоне водосбора источника водоснабжения, включая его притоки, не отвечающих гигиеническим требованиям к охране поверхностных вод; - размещение кладбищ, скотомогильников, полей ассенизации, полей фильтрации, навозохранилищ, силосных траншей, животноводческих и птицеводческих предприятий и других объектов, обусловливающих опасность микробного загрязнения подземных вод; - применение удобрений и ядохимикатов; - рубка леса главного пользования и реконструкции; - сброс промышленных, сельскохозяйственных, городских и ливневых сточных вод, содержание в которых химических веществ и микроорганизмов превышает установленные санитарными правилами гигиенические нормативы качества воды (с учетом Определения Верховного Суда РФ от 25.09.2014 № АПЛ14-393); - размещение складов горюче-смазочных материалов, ядохимикатов и минеральных удобрений, накопителей промстоков, шламохранилищ и других объектов, обусловливающих опасность химического загрязнения подземных вод. Регулирование отведения территории для нового строительства жилых, промышленных и сельскохозяйственных объектов, а также согласование изменений технологий действующих предприятий, связанных с повышением степени опасности загрязнения сточными водами источника водоснабжения производится при согласовании с центром государственного санитарно-эпидемиологического надзора.	

		Все работы, в том числе добыча песка, гравия, донноуглубительные, в пределах акватории зоны санитарной охраны допускаются по согласованию с центром государственного санитарно - эпидемиологического надзора лишь при обосновании гидрологическими расчетами отсутствия ухудшения качества воды в створе водозабора. Использование химических методов борьбы с эвтрофикацией водоемов допускается при условии применения препаратов, имеющих положительное санитарно - эпидемиологическое заключение государственной санитарно - эпидемиологической службы Российской Федерации. Использование источников водоснабжения в пределах второго пояса зоны санитарной охраны для купания, туризма, водного спорта и рыбной ловли допускается в установленных местах при условии соблюдения гигиенических требований к охране поверхностных вод, а также гигиенических требований к зонам рекреации водных объектов. 3. В третьем поясе не допускается отведение сточных вод в зоне водосбора источника водоснабжения, включая его притоки, не отвечающих гигиеническим требованиям к охране поверхностных вод. Регулирование отведения территории для нового строительства жилых, промышленных и сельскохозяйственных объектов, а также согласование изменений технологий действующих предприятий, связанных с повышением степени опасности загрязнения сточными водами источника водоснабжения производится при согласовании с центром государственного санитарно-эпидемиологического надзора. Все работы, в том числе добыча песка, гравия, донноуглубительные, в пределах акватории зоны санитарной охраны допускаются по согласованию с центром государственного санитарно - эпидемиологического надзора лишь при обосновании гидрологическими расчетами отсутствия ухудшения качества воды в створе водозабора. Использование химических методов борьбы с эвтрофикацией водоемов допускается при условии применения препаратов, имеющих положительное санитарно - эпидемиологическое	

		заключение государственной санитарно - эпидемиологической службы Российской Федерации.	
6	Зоны затопления и подтопления	В зонах затопления и подтопления запрещается: - размещение новых населенных пунктов и строительство объектов капитального строительства без обеспечения инженерной защиты таких населенных пунктов и объектов от затопления, подтопления; - использование сточных вод в целях регулирования плодородия почв; - размещение кладбищ, скотомогильников, объектов размещения отходов производства и потребления, химических, взрывчатых, токсичных, отравляющих и ядовитых веществ, пунктов хранения и захоронения радиоактивных отходов; - осуществление авиационных мер по борьбе с вредными организмами.	Водный кодекс Российской Федерации
7	Санитарно-защитная зона	В границах санитарно-защитной зоны не допускается использования земельных участков в целях: - размещения жилой застройки, объектов образовательного и медицинского назначения, спортивных сооружений открытого типа, организаций отдыха детей и их оздоровления, зон рекреационного назначения и для ведения садоводства; - размещения объектов для производства и хранения лекарственных средств, объекты пищевых отраслей промышленности, оптовых складов продовольственного сырья и пищевой продукции, комплексов водопроводных сооружений для подготовки и хранения питьевой воды, использования земельных участков в целях производства, хранения и переработки сельскохозяйственной продукции, предназначенной для дальнейшего использования в качестве пищевой продукции, если химическое, физическое и (или) биологическое воздействие объекта, в отношении которого установлена санитарно-защитная зона, приведет к нарушению качества и безопасности таких средств, сырья, воды и продукции в соответствии с установленными требованиями.	Постановление Правительства Российской Федерации от 03.03.2018 № 222 «Об утверждении Правил установления санитарно-защитных зон и использования земельных участков, расположенных в границах санитарно-защитных зон»

Приложение №1
к правилам землепользования и застройки
Покровского сельского поселения
Павловского муниципального района
Воронежской области

СВЕДЕНИЯ О ГРАНИЦАХ ТЕРРИТОРИАЛЬНЫХ ЗОН, СОДЕРЖАЩИЕ ГРАФИЧЕСКОЕ ОПИСАНИЕ МЕСТОПОЛОЖЕНИЯ ГРАНИЦ ТЕРРИТОРИАЛЬНЫХ ЗОН, ПЕРЕЧЕНЬ КООРДИНАТ ХАРАКТЕРНЫХ ТОЧЕК ГРАНИЦ ТЕРРИТОРИАЛЬНЫХ ЗОН СЕЛА ПОКРОВКА

ОПИСАНИЕ МЕСТОПОЛОЖЕНИЯ ГРАНИЦ

Зона застройки индивидуальными жилыми домами - Ж1

(наименование объекта, местоположение границ которого описано
(далее - объект)

Раздел 1

Сведения об объекте		
№ п/п	Характеристики объекта	Описание характеристик
1	2	3
1	Местоположение объекта	Воронежская область, Павловский муниципальный район, Покровское сельское поселение, село Покровка
2	Площадь объекта ± величина погрешности определения площади (Р ± Дельта Р)	2804389+/-5861 м²
3	Иные характеристики объекта	-

Раздел 2

Сведения о местоположении границ объекта					
1. Система координат: МСК - 36, зона 2					
2. Сведения о характерных точках границ объекта					
Обозначение характерных точек границ	Координаты, м		Метод определения координат характерной точки	Средняя квадратическая погрешность положения характерной точки (Mt), м	Описание обозначения точки на местности (при наличии)
	X	Y			
1	2	3	4	5	6
1	406298.08	2131017.12	Картометрический	1.00	-
2	406276.81	2131053.82	Картометрический	1.00	-
3	406269.63	2131101.50	Картометрический	1.00	-
4	406271.32	2131181.21	Картометрический	1.00	-
5	406278.18	2131215.37	Картометрический	1.00	-
6	406291.41	2131240.64	Картометрический	1.00	-
7	406292.46	2131240.23	Картометрический	1.00	-
8	406323.04	2131256.39	Картометрический	1.00	-
9	406340.26	2131276.79	Картометрический	1.00	-
10	406289.71	2131317.33	Картометрический	1.00	-
11	406240.97	2131321.48	Картометрический	1.00	-
12	406098.40	2131451.40	Картометрический	1.00	-
13	406000.06	2131540.18	Картометрический	1.00	-
14	405874.79	2131687.54	Картометрический	1.00	-
15	405743.51	2131838.54	Картометрический	1.00	-
16	405617.46	2131967.66	Картометрический	1.00	-
17	405559.56	2132030.02	Картометрический	1.00	-
18	405478.70	2132129.47	Картометрический	1.00	-
19	405385.88	2132247.59	Картометрический	1.00	-
20	405209.55	2132447.24	Картометрический	1.00	-
21	405234.38	2132467.86	Картометрический	1.00	-
22	405210.44	2132497.87	Картометрический	1.00	-
23	405180.82	2132476.47	Картометрический	1.00	-
24	405132.51	2132532.66	Картометрический	1.00	-
25	405133.31	2132533.23	Картометрический	1.00	-
26	405169.05	2132558.84	Картометрический	1.00	-
27	405165.48	2132559.80	Картометрический	1.00	-
28	405163.36	2132562.69	Картометрический	1.00	-
29	405164.00	2132566.85	Картометрический	1.00	-
30	405156.82	2132580.11	Картометрический	1.00	-
31	405128.16	2132613.17	Картометрический	1.00	-
32	405098.12	2132647.83	Картометрический	1.00	-
33	405062.68	2132688.73	Картометрический	1.00	-
34	405032.27	2132723.81	Картометрический	1.00	-
35	405010.90	2132750.01	Картометрический	1.00	-

1	2	3	4	5	6
36	404997.84	2132766.60	Картометрический	1.00	-
37	404981.00	2132790.61	Картометрический	1.00	-
38	404957.73	2132823.68	Картометрический	1.00	-
39	404932.57	2132859.45	Картометрический	1.00	-
40	404905.78	2132897.54	Картометрический	1.00	-
41	404899.41	2132906.65	Картометрический	1.00	-
42	404885.17	2132925.80	Картометрический	1.00	-
43	404855.83	2132965.02	Картометрический	1.00	-
44	404822.25	2133009.90	Картометрический	1.00	-
45	404786.93	2133057.11	Картометрический	1.00	-
46	404764.98	2133086.45	Картометрический	1.00	-
47	404758.67	2133088.83	Картометрический	1.00	-
48	404754.16	2133087.04	Картометрический	1.00	-
49	404748.76	2133099.25	Картометрический	1.00	-
50	404753.21	2133101.74	Картометрический	1.00	-
51	404753.89	2133104.58	Картометрический	1.00	-
52	404751.45	2133109.52	Картометрический	1.00	-
53	404721.83	2133152.16	Картометрический	1.00	-
54	404686.91	2133202.44	Картометрический	1.00	-
55	404644.91	2133262.92	Картометрический	1.00	-
56	404607.76	2133316.41	Картометрический	1.00	-
57	404571.35	2133367.33	Картометрический	1.00	-
58	404526.20	2133430.47	Картометрический	1.00	-
59	404479.51	2133495.77	Картометрический	1.00	-
60	404439.95	2133551.11	Картометрический	1.00	-
61	404399.46	2133608.97	Картометрический	1.00	-
62	404353.43	2133674.75	Картометрический	1.00	-
63	404307.98	2133739.71	Картометрический	1.00	-
64	404267.95	2133796.91	Картометрический	1.00	-
65	404217.42	2133876.45	Картометрический	1.00	-
66	404206.76	2133893.74	Картометрический	1.00	-
67	404202.07	2133900.43	Картометрический	1.00	-
68	404196.07	2133899.13	Картометрический	1.00	-
69	404189.06	2133910.10	Картометрический	1.00	-
70	404136.31	2133872.73	Картометрический	1.00	-
71	404124.64	2133862.92	Картометрический	1.00	-
72	404082.98	2133904.25	Картометрический	1.00	-
73	404047.84	2133945.94	Картометрический	1.00	-
74	404096.07	2133986.11	Картометрический	1.00	-
75	404127.23	2134011.68	Картометрический	1.00	-
76	404132.94	2134013.41	Картометрический	1.00	-
77	404128.22	2134021.56	Картометрический	1.00	-
78	404135.54	2134026.30	Картометрический	1.00	-
79	404142.17	2134032.47	Картометрический	1.00	-
80	404107.77	2134085.15	Картометрический	1.00	-
81	404075.15	2134133.99	Картометрический	1.00	-
82	404038.33	2134189.12	Картометрический	1.00	-
83	403999.73	2134246.91	Картометрический	1.00	-

1	2	3	4	5	6
84	403968.89	2134293.08	Картометрический	1.00	-
85	403962.68	2134292.54	Картометрический	1.00	-
86	403957.82	2134290.55	Картометрический	1.00	-
87	403951.34	2134301.53	Картометрический	1.00	-
88	403960.24	2134308.71	Картометрический	1.00	-
89	403955.15	2134316.51	Картометрический	1.00	-
90	403906.53	2134384.72	Картометрический	1.00	-
91	403857.25	2134459.44	Картометрический	1.00	-
92	403849.76	2134453.27	Картометрический	1.00	-
93	403841.71	2134461.92	Картометрический	1.00	-
94	403847.16	2134466.27	Картометрический	1.00	-
95	403846.99	2134471.03	Картометрический	1.00	-
96	403834.80	2134490.50	Картометрический	1.00	-
97	403807.40	2134533.38	Картометрический	1.00	-
98	403793.61	2134554.97	Картометрический	1.00	-
99	403779.60	2134578.82	Картометрический	1.00	-
100	403771.93	2134590.26	Картометрический	1.00	-
101	403761.40	2134606.00	Картометрический	1.00	-
102	403736.45	2134642.31	Картометрический	1.00	-
103	403710.41	2134678.99	Картометрический	1.00	-
104	403704.76	2134688.25	Картометрический	1.00	-
105	403698.39	2134697.37	Картометрический	1.00	-
106	403670.76	2134732.52	Картометрический	1.00	-
107	403657.85	2134750.50	Картометрический	1.00	-
108	403636.44	2134779.02	Картометрический	1.00	-
109	403615.79	2134808.97	Картометрический	1.00	-
110	403593.74	2134841.55	Картометрический	1.00	-
111	403570.00	2134883.96	Картометрический	1.00	-
112	403554.53	2134912.84	Картометрический	1.00	-
113	403549.00	2134931.86	Картометрический	1.00	-
114	403545.74	2134956.42	Картометрический	1.00	-
115	403543.33	2134965.11	Картометрический	1.00	-
116	403541.47	2134977.86	Картометрический	1.00	-
117	403541.13	2134986.42	Картометрический	1.00	-
118	403498.69	2135074.68	Картометрический	1.00	-
119	403511.53	2135083.78	Картометрический	1.00	-
120	403515.07	2135085.89	Картометрический	1.00	-
121	403525.89	2135092.49	Картометрический	1.00	-
122	403537.76	2135097.19	Картометрический	1.00	-
123	403541.45	2135099.50	Картометрический	1.00	-
124	403544.77	2135094.21	Картометрический	1.00	-
125	403548.61	2135096.12	Картометрический	1.00	-
126	403558.78	2135102.35	Картометрический	1.00	-
127	403562.71	2135095.79	Картометрический	1.00	-
128	403627.72	2135132.24	Картометрический	1.00	-
129	403475.13	2135382.10	Картометрический	1.00	-
130	403455.03	2135369.59	Картометрический	1.00	-
131	403394.00	2135337.44	Картометрический	1.00	-

1	2	3	4	5	6
132	403360.96	2135320.04	Картометрический	1.00	-
133	403352.28	2135315.00	Картометрический	1.00	-
134	403327.14	2135375.99	Картометрический	1.00	-
135	403235.66	2135615.97	Картометрический	1.00	-
136	403211.91	2135730.78	Картометрический	1.00	-
137	403301.79	2135784.35	Картометрический	1.00	-
138	403181.37	2136018.52	Картометрический	1.00	-
139	403115.92	2136017.69	Картометрический	1.00	-
140	402986.32	2136291.23	Картометрический	1.00	-
141	402899.59	2136425.55	Картометрический	1.00	-
142	402872.19	2136432.95	Картометрический	1.00	-
143	402801.83	2136478.81	Картометрический	1.00	-
144	402690.74	2136419.71	Картометрический	1.00	-
145	402620.45	2136438.27	Картометрический	1.00	-
146	402583.31	2136418.56	Картометрический	1.00	-
147	402577.25	2136431.07	Картометрический	1.00	-
148	402585.00	2136512.21	Картометрический	1.00	-
149	402499.30	2136542.31	Картометрический	1.00	-
150	402438.31	2136542.76	Картометрический	1.00	-
151	402370.21	2136528.55	Картометрический	1.00	-
152	402300.96	2136498.20	Картометрический	1.00	-
153	402257.24	2136464.49	Картометрический	1.00	-
154	402226.56	2136445.41	Картометрический	1.00	-
155	402211.59	2136437.50	Картометрический	1.00	-
156	402210.61	2136436.98	Картометрический	1.00	-
157	402150.71	2136435.40	Картометрический	1.00	-
158	402105.80	2136410.97	Картометрический	1.00	-
159	402144.84	2136259.76	Картометрический	1.00	-
160	402169.74	2136200.44	Картометрический	1.00	-
161	402213.99	2136138.02	Картометрический	1.00	-
162	402227.34	2136100.71	Картометрический	1.00	-
163	402255.89	2136054.87	Картометрический	1.00	-
164	402299.94	2136008.28	Картометрический	1.00	-
165	402347.23	2135985.28	Картометрический	1.00	-
166	402392.49	2135918.04	Картометрический	1.00	-
167	402407.97	2135895.03	Картометрический	1.00	-
168	402472.76	2135808.26	Картометрический	1.00	-
169	402509.18	2135783.24	Картометрический	1.00	-
170	402557.09	2135744.21	Картометрический	1.00	-
171	402608.17	2135709.34	Картометрический	1.00	-
172	402634.91	2135680.61	Картометрический	1.00	-
173	402686.43	2135602.03	Картометрический	1.00	-
174	402728.27	2135542.44	Картометрический	1.00	-
175	402731.69	2135539.06	Картометрический	1.00	-
176	402760.69	2135510.50	Картометрический	1.00	-
177	402793.81	2135458.24	Картометрический	1.00	-
178	402822.32	2135392.27	Картометрический	1.00	-
179	402875.17	2135307.63	Картометрический	1.00	-

1	2	3	4	5	6
180	402991.72	2135119.53	Картометрический	1.00	-
181	403041.02	2135032.42	Картометрический	1.00	-
182	403126.83	2134902.01	Картометрический	1.00	-
183	403299.87	2134642.40	Картометрический	1.00	-
184	403364.69	2134513.76	Картометрический	1.00	-
185	403401.42	2134448.84	Картометрический	1.00	-
186	403459.84	2134366.82	Картометрический	1.00	-
187	403536.63	2134197.86	Картометрический	1.00	-
188	403576.08	2134135.96	Картометрический	1.00	-
189	403676.85	2134018.59	Картометрический	1.00	-
190	403710.82	2133994.53	Картометрический	1.00	-
191	403718.77	2133978.18	Картометрический	1.00	-
192	403722.41	2133970.70	Картометрический	1.00	-
193	403740.51	2133933.48	Картометрический	1.00	-
194	403796.56	2133847.36	Картометрический	1.00	-
195	403827.57	2133823.44	Картометрический	1.00	-
196	403877.84	2133770.26	Картометрический	1.00	-
197	403959.97	2133653.34	Картометрический	1.00	-
198	404050.42	2133543.38	Картометрический	1.00	-
199	404126.04	2133592.94	Картометрический	1.00	-
200	404080.80	2133667.77	Картометрический	1.00	-
201	404076.92	2133690.58	Картометрический	1.00	-
202	404080.49	2133693.51	Картометрический	1.00	-
203	404161.16	2133759.98	Картометрический	1.00	-
204	404182.20	2133758.93	Картометрический	1.00	-
205	404273.36	2133536.24	Картометрический	1.00	-
206	404316.75	2133448.16	Картометрический	1.00	-
207	404391.56	2133320.48	Картометрический	1.00	-
208	404432.44	2133266.19	Картометрический	1.00	-
209	404476.06	2133208.28	Картометрический	1.00	-
210	404502.98	2133137.64	Картометрический	1.00	-
211	404575.02	2133095.60	Картометрический	1.00	-
212	404587.04	2133088.58	Картометрический	1.00	-
213	404626.80	2133030.52	Картометрический	1.00	-
214	404609.40	2133026.86	Картометрический	1.00	-
215	404477.53	2132941.30	Картометрический	1.00	-
216	404503.26	2132886.75	Картометрический	1.00	-
217	404541.80	2132827.38	Картометрический	1.00	-
218	404619.19	2132734.10	Картометрический	1.00	-
219	404631.68	2132704.70	Картометрический	1.00	-
220	404629.36	2132654.62	Картометрический	1.00	-
221	404648.51	2132630.44	Картометрический	1.00	-
222	404679.45	2132609.92	Картометрический	1.00	-
223	404753.19	2132568.26	Картометрический	1.00	-
224	404815.31	2132515.34	Картометрический	1.00	-
225	404908.27	2132407.11	Картометрический	1.00	-
226	404938.14	2132356.88	Картометрический	1.00	-
227	404935.84	2132345.82	Картометрический	1.00	-

1	2	3	4	5	6
228	404951.69	2132317.34	Картометрический	1.00	-
229	404980.34	2132331.12	Картометрический	1.00	-
230	405020.39	2132313.70	Картометрический	1.00	-
231	405081.05	2132252.79	Картометрический	1.00	-
232	405122.75	2132201.44	Картометрический	1.00	-
233	405183.65	2132126.46	Картометрический	1.00	-
234	405247.14	2132048.97	Картометрический	1.00	-
235	405271.18	2132034.22	Картометрический	1.00	-
236	405374.99	2131935.32	Картометрический	1.00	-
237	405383.24	2131928.50	Картометрический	1.00	-
238	405418.06	2131899.80	Картометрический	1.00	-
239	405478.92	2131849.61	Картометрический	1.00	-
240	405633.21	2131652.30	Картометрический	1.00	-
241	405807.95	2131438.57	Картометрический	1.00	-
242	406149.83	2131106.20	Картометрический	1.00	-
243	406227.97	2131061.77	Картометрический	1.00	-
1	406298.08	2131017.12	Картометрический	1.00	-
244	404889.95	2133554.98	Картометрический	1.00	-
245	404756.94	2133760.12	Картометрический	1.00	-
246	404663.09	2133900.78	Картометрический	1.00	-
247	404557.97	2134064.46	Картометрический	1.00	-
248	404394.17	2133966.22	Картометрический	1.00	-
249	404386.61	2133974.42	Картометрический	1.00	-
250	404342.52	2133947.13	Картометрический	1.00	-
251	404288.95	2133910.71	Картометрический	1.00	-
252	404250.83	2133888.30	Картометрический	1.00	-
253	404237.40	2133885.85	Картометрический	1.00	-
254	404250.63	2133862.83	Картометрический	1.00	-
255	404286.33	2133808.63	Картометрический	1.00	-
256	404324.24	2133754.06	Картометрический	1.00	-
257	404369.03	2133689.60	Картометрический	1.00	-
258	404415.84	2133622.21	Картометрический	1.00	-
259	404457.05	2133562.89	Картометрический	1.00	-
260	404496.42	2133507.03	Картометрический	1.00	-
261	404541.40	2133443.20	Картометрический	1.00	-
262	404582.21	2133385.29	Картометрический	1.00	-
263	404621.16	2133330.02	Картометрический	1.00	-
264	404659.59	2133276.16	Картометрический	1.00	-
265	404693.25	2133228.98	Картометрический	1.00	-
266	404737.74	2133254.69	Картометрический	1.00	-
267	404800.78	2133330.76	Картометрический	1.00	-
268	404792.84	2133373.59	Картометрический	1.00	-
269	404833.08	2133405.57	Картометрический	1.00	-
270	404816.82	2133429.66	Картометрический	1.00	-
271	404808.59	2133423.84	Картометрический	1.00	-
272	404770.68	2133477.65	Картометрический	1.00	-
273	404775.51	2133501.72	Картометрический	1.00	-

1	2	3	4	5	6
274	404783.06	2133505.25	Картометрический	1.00	-
275	404785.95	2133499.38	Картометрический	1.00	-
276	404805.36	2133487.87	Картометрический	1.00	-
244	404889.95	2133554.98	Картометрический	1.00	-
277	404305.15	2134119.31	Картометрический	1.00	-
278	404293.56	2134156.72	Картометрический	1.00	-
279	404257.50	2134201.74	Картометрический	1.00	-
280	404246.54	2134212.02	Картометрический	1.00	-
281	404224.18	2134248.21	Картометрический	1.00	-
282	404196.34	2134286.04	Картометрический	1.00	-
283	404167.33	2134355.35	Картометрический	1.00	-
284	404135.40	2134402.56	Картометрический	1.00	-
285	404083.30	2134462.06	Картометрический	1.00	-
286	404040.16	2134518.79	Картометрический	1.00	-
287	403956.89	2134649.67	Картометрический	1.00	-
288	403922.09	2134692.16	Картометрический	1.00	-
289	403881.95	2134766.75	Картометрический	1.00	-
290	403833.05	2134835.22	Картометрический	1.00	-
291	403782.60	2134916.79	Картометрический	1.00	-
292	403756.86	2134951.85	Картометрический	1.00	-
293	403739.21	2134984.95	Картометрический	1.00	-
294	403738.12	2135029.93	Картометрический	1.00	-
295	403718.69	2135061.70	Картометрический	1.00	-
296	403695.54	2135070.75	Картометрический	1.00	-
297	403682.01	2135085.91	Картометрический	1.00	-
298	403670.03	2135063.12	Картометрический	1.00	-
299	403654.86	2135037.58	Картометрический	1.00	-
300	403640.85	2135016.56	Картометрический	1.00	-
301	403630.08	2135000.03	Картометрический	1.00	-
302	403614.34	2134984.90	Картометрический	1.00	-
303	403575.61	2134964.53	Картометрический	1.00	-
304	403568.10	2134957.09	Картометрический	1.00	-
305	403563.99	2134948.23	Картометрический	1.00	-
306	403564.72	2134933.07	Картометрический	1.00	-
307	403569.75	2134922.88	Картометрический	1.00	-
308	403582.75	2134895.36	Картометрический	1.00	-
309	403609.10	2134845.28	Картометрический	1.00	-
310	403626.45	2134815.34	Картометрический	1.00	-
311	403643.85	2134787.81	Картометрический	1.00	-
312	403668.00	2134754.59	Картометрический	1.00	-
313	403716.10	2134692.60	Картометрический	1.00	-
314	403739.08	2134662.53	Картометрический	1.00	-
315	403794.05	2134583.76	Картометрический	1.00	-
316	403819.84	2134544.88	Картометрический	1.00	-
317	403849.01	2134500.92	Картометрический	1.00	-
318	403869.00	2134470.08	Картометрический	1.00	-
319	403920.85	2134395.30	Картометрический	1.00	-

1	2	3	4	5	6
320	403931.73	2134378.99	Картометрический	1.00	-
321	403937.21	2134375.58	Картометрический	1.00	-
322	403942.20	2134368.34	Картометрический	1.00	-
323	403941.65	2134364.77	Картометрический	1.00	-
324	403966.57	2134328.13	Картометрический	1.00	-
325	403987.85	2134299.52	Картометрический	1.00	-
326	404013.97	2134260.40	Картометрический	1.00	-
327	404054.28	2134200.02	Картометрический	1.00	-
328	404092.49	2134142.79	Картометрический	1.00	-
329	404125.24	2134093.74	Картометрический	1.00	-
330	404152.73	2134053.05	Картометрический	1.00	-
331	404161.50	2134039.07	Картометрический	1.00	-
332	404169.99	2134035.92	Картометрический	1.00	-
277	404305.15	2134119.31	Картометрический	1.00	-

3. Сведения о характерных точках части (частей) границы объекта

Обозначение характерных точек части границы	Координаты, м		Метод определения координат характерной точки	Средняя квадратическая погрешность положения характерной точки (Mt), м	Описание обозначения точки на местности (при наличии)
	X	Y			
1	2	3	4	5	6
Часть №					
-	-	-	-	-	-

Раздел 3

Сведения о местоположении измененных (уточненных) границ объекта							
1. Система координат: -							
2. Сведения о характерных точках границ объекта							
Обозначение характерных точек границ	Существующие координаты, м		Измененные (уточненные) координаты, м		Метод определения координат характерной точки	Средняя квадратическая погрешность положения характерной точки (Mt), м	Описание обозначения точки на местности (при наличии)
	X	Y	X	Y			
1	2	3	4	5	6	7	8
-	-	-	-	-	-	-	-
3.Сведения о характерных точках части (частей) границы объекта							
Часть №							
-	-	-	-	-	-	-	-

Раздел 4

План границы объекта

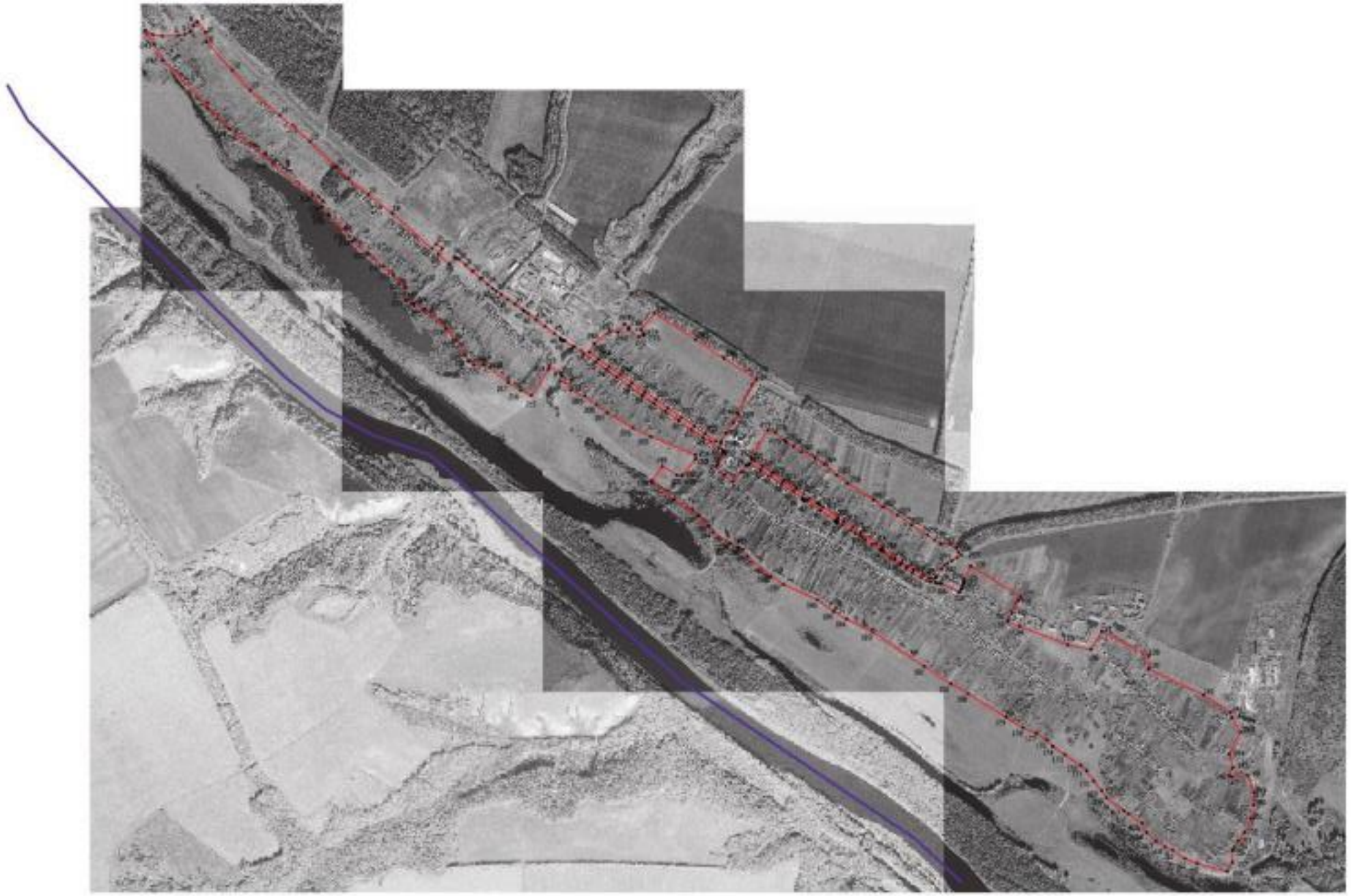

Масштаб 1:10000

Используемые условные знаки и обозначения:

границы территориальной зоны

границы муниципального образования

характерные точки границы территориальной зоны

Заместитель руководителя КУМИ и архитектурно-проектный центр

Полевой _____ А.В. Ромашов Дата «_14_» _февраля_____ 2020 г.

ОПИСАНИЕ МЕСТОПОЛОЖЕНИЯ ГРАНИЦ

Общественно-деловая зона - ОД

(наименование объекта, местоположение границ которого описано
(далее - объект)

Раздел 1

Сведения об объекте		
№ п/п	Характеристики объекта	Описание характеристик
1	2	3
1	Местоположение объекта	Воронежская область, Павловский муниципальный район, Покровское сельское поселение, село Покровка
2	Площадь объекта ± величина погрешности определения площади (Р ± Дельта Р)	86482+/-1029 м²
3	Иные характеристики объекта	-

Раздел 2

Сведения о местоположении границ объекта					
1. Система координат: МСК - 36, зона 2					
2. Сведения о характерных точках границ объекта					
Обозначение характерных точек границ	Координаты, м		Метод определения координат характерной точки	Средняя квадратическая погрешность положения характерной точки (Mt), м	Описание обозначения точки на местности (при наличии)
	X	Y			
1	2	3	4	5	6
1	404386.61	2133974.42	Картометрический	1.00	-
2	404305.15	2134119.31	Картометрический	1.00	-
3	404169.99	2134035.92	Картометрический	1.00	-
4	404174.13	2134026.40	Картометрический	1.00	-
5	404169.67	2134024.33	Картометрический	1.00	-
6	404169.09	2134014.93	Картометрический	1.00	-
7	404185.48	2133980.67	Картометрический	1.00	-
8	404209.99	2133933.09	Картометрический	1.00	-
9	404224.61	2133906.29	Картометрический	1.00	-
10	404237.40	2133885.85	Картометрический	1.00	-
11	404250.83	2133888.30	Картометрический	1.00	-
12	404288.95	2133910.71	Картометрический	1.00	-
13	404342.52	2133947.13	Картометрический	1.00	-
1	404386.61	2133974.42	Картометрический	1.00	-
14	404193.52	2133913.26	Картометрический	1.00	-
15	404192.69	2133919.95	Картометрический	1.00	-
16	404190.17	2133926.91	Картометрический	1.00	-
17	404169.64	2133968.40	Картометрический	1.00	-
18	404147.57	2134017.94	Картометрический	1.00	-
19	404132.94	2134013.41	Картометрический	1.00	-
20	404127.23	2134011.68	Картометрический	1.00	-
21	404096.07	2133986.11	Картометрический	1.00	-
22	404047.84	2133945.94	Картометрический	1.00	-
23	404082.98	2133904.25	Картометрический	1.00	-
24	404124.64	2133862.92	Картометрический	1.00	-
25	404136.31	2133872.73	Картометрический	1.00	-
26	404189.06	2133910.10	Картометрический	1.00	-
14	404193.52	2133913.26	Картометрический	1.00	-
27	403666.80	2135102.93	Картометрический	1.00	-
28	403638.37	2135114.78	Картометрический	1.00	-
29	403627.69	2135132.26	Картометрический	1.00	-
30	403562.71	2135095.79	Картометрический	1.00	-

1	2	3	4	5	6
31	403558.78	2135102.35	Картометрический	1.00	-
32	403548.61	2135096.12	Картометрический	1.00	-
33	403544.77	2135094.21	Картометрический	1.00	-
34	403541.45	2135099.50	Картометрический	1.00	-
35	403537.76	2135097.19	Картометрический	1.00	-
36	403525.89	2135092.49	Картометрический	1.00	-
37	403515.07	2135085.89	Картометрический	1.00	-
38	403511.53	2135083.78	Картометрический	1.00	-
39	403498.69	2135074.68	Картометрический	1.00	-
40	403541.13	2134986.42	Картометрический	1.00	-
41	403544.08	2134987.17	Картометрический	1.00	-
42	403553.70	2134989.86	Картометрический	1.00	-
43	403561.65	2134989.42	Картометрический	1.00	-
44	403563.32	2134986.32	Картометрический	1.00	-
45	403566.25	2134981.98	Картометрический	1.00	-
46	403604.03	2135004.46	Картометрический	1.00	-
47	403614.36	2135015.89	Картометрический	1.00	-
48	403625.90	2135029.88	Картометрический	1.00	-
49	403637.29	2135048.08	Картометрический	1.00	-
50	403648.41	2135067.91	Картометрический	1.00	-
27	403666.80	2135102.93	Картометрический	1.00	-
51	403475.13	2135382.10	Картометрический	1.00	-
52	403471.08	2135388.72	Картометрический	1.00	-
53	403427.94	2135461.40	Картометрический	1.00	-
54	403380.95	2135436.48	Картометрический	1.00	-
55	403370.59	2135467.06	Картометрический	1.00	-
56	403455.08	2135497.51	Картометрический	1.00	-
57	403440.96	2135538.97	Картометрический	1.00	-
58	403340.05	2135505.84	Картометрический	1.00	-
59	403333.51	2135585.71	Картометрический	1.00	-
60	403356.35	2135598.79	Картометрический	1.00	-
61	403235.66	2135615.97	Картометрический	1.00	-
62	403327.14	2135375.99	Картометрический	1.00	-
63	403352.28	2135315.00	Картометрический	1.00	-
64	403360.96	2135320.04	Картометрический	1.00	-
65	403394.00	2135337.44	Картометрический	1.00	-
66	403455.03	2135369.59	Картометрический	1.00	-
51	403475.13	2135382.10	Картометрический	1.00	-

3. Сведения о характерных точках части (частей) границы объекта

Обозначение характерных точек части границы	Координаты, м		Метод определения координат характерной точки	Средняя квадратическая погрешность положения характерной точки (Mt), м	Описание обозначения точки на местности (при наличии)
	X	Y			
1	2	3	4	5	6
Часть №					
-	-	-	-	-	-

Раздел 3

Сведения о местоположении измененных (уточненных) границ объекта							
1. Система координат: -							
2. Сведения о характерных точках границ объекта							
Обозначение характерных точек границ	Существующие координаты, м		Измененные (уточненные) координаты, м		Метод определения координат характерной точки	Средняя квадратическая погрешность положения характерной точки (Mt), м	Описание обозначения точки на местности (при наличии)
	X	Y	X	Y			
1	2	3	4	5	6	7	8
-	-	-	-	-	-	-	-
3.Сведения о характерных точках части (частей) границы объекта							
Часть №							
-	-	-	-	-	-	-	-

Раздел 4

План границ объекта

Масштаб 1:5000

Используемые условные знаки и обозначения:

границы территориальной зоны

•1 характерная точка границ территориальной зоны

Заместитель руководителя БУВО «Нормативно-проектный центр»

Подпись А.В. Ромашов Дата « 14 » февраля 2020 г.

Место для оттиска печати (при наличии) лица, составившего описание местоположения границ объекта

ОПИСАНИЕ МЕСТОПОЛОЖЕНИЯ ГРАНИЦ

Зона улиц, дорог, инженерной и транспортной инфраструктуры - ИТ1

(наименование объекта, местоположение границ которого описано
(далее - объект)

Раздел 1

Сведения об объекте		
№ п/п	Характеристики объекта	Описание характеристик
1	2	3
1	Местоположение объекта	Воронежская область, Павловский муниципальный район, Покровское сельское поселение, село Покровка
2	Площадь объекта ± величина погрешности определения площади (Р ± Дельта Р)	61872+/-871 м²
3	Иные характеристики объекта	-

Раздел 2

Сведения о местоположении границ объекта					
1. Система координат: МСК - 36, зона 2					
2. Сведения о характерных точках границ объекта					
Обозначение характерных точек границ	Координаты, м		Метод определения координат характерной точки	Средняя квадратическая погрешность положения характерной точки (Mt), м	Описание обозначения точки на местности (при наличии)
	X	Y			
1	2	3	4	5	6
1	405197.79	2132579.40	Картометрический	1.00	-
2	405194.29	2132584.90	Картометрический	1.00	-
3	405182.14	2132591.29	Картометрический	1.00	-
4	405173.50	2132597.13	Картометрический	1.00	-
5	405142.67	2132632.05	Картометрический	1.00	-
6	405111.71	2132667.11	Картометрический	1.00	-
7	405077.93	2132705.37	Картометрический	1.00	-
8	405049.73	2132737.30	Картометрический	1.00	-
9	405030.79	2132765.56	Картометрический	1.00	-
10	405019.53	2132779.85	Картометрический	1.00	-
11	405018.44	2132778.48	Картометрический	1.00	-
12	405017.65	2132779.10	Картометрический	1.00	-
13	405018.88	2132780.67	Картометрический	1.00	-
14	405015.29	2132785.23	Картометрический	1.00	-
15	405001.37	2132802.90	Картометрический	1.00	-
16	404978.48	2132833.91	Картометрический	1.00	-
17	404951.18	2132870.89	Картометрический	1.00	-
18	404931.63	2132897.37	Картометрический	1.00	-
19	404931.24	2132905.17	Картометрический	1.00	-
20	404933.87	2132908.22	Картометрический	1.00	-
21	404927.54	2132916.85	Картометрический	1.00	-
22	404923.51	2132916.30	Картометрический	1.00	-
23	404917.42	2132917.74	Картометрический	1.00	-
24	404904.10	2132936.29	Картометрический	1.00	-
25	404886.74	2132959.41	Картометрический	1.00	-
26	404853.62	2133003.88	Картометрический	1.00	-
27	404816.53	2133052.95	Картометрический	1.00	-
28	404786.75	2133093.39	Картометрический	1.00	-
29	404784.82	2133097.08	Картометрический	1.00	-
30	404782.89	2133101.78	Картометрический	1.00	-
31	404788.64	2133108.29	Картометрический	1.00	-
32	404779.28	2133123.30	Картометрический	1.00	-
33	404773.31	2133119.66	Картометрический	1.00	-
34	404769.42	2133122.22	Картометрический	1.00	-

1	2	3	4	5	6
35	404740.90	2133162.19	Картометрический	1.00	-
36	404703.42	2133214.73	Картометрический	1.00	-
37	404659.59	2133276.16	Картометрический	1.00	-
38	404621.16	2133330.02	Картометрический	1.00	-
39	404582.21	2133385.29	Картометрический	1.00	-
40	404541.40	2133443.20	Картометрический	1.00	-
41	404496.42	2133507.03	Картометрический	1.00	-
42	404457.05	2133562.89	Картометрический	1.00	-
43	404415.84	2133622.21	Картометрический	1.00	-
44	404369.03	2133689.60	Картометрический	1.00	-
45	404324.24	2133754.06	Картометрический	1.00	-
46	404286.33	2133808.63	Картометрический	1.00	-
47	404250.63	2133862.83	Картометрический	1.00	-
48	404237.40	2133885.85	Картометрический	1.00	-
49	404224.61	2133906.29	Картометрический	1.00	-
50	404209.99	2133933.09	Картометрический	1.00	-
51	404185.48	2133980.67	Картометрический	1.00	-
52	404169.09	2134014.93	Картометрический	1.00	-
53	404169.67	2134024.33	Картометрический	1.00	-
54	404174.13	2134026.40	Картометрический	1.00	-
55	404169.99	2134035.92	Картометрический	1.00	-
56	404161.50	2134039.07	Картометрический	1.00	-
57	404152.73	2134053.05	Картометрический	1.00	-
58	404125.24	2134093.74	Картометрический	1.00	-
59	404092.49	2134142.79	Картометрический	1.00	-
60	404054.28	2134200.02	Картометрический	1.00	-
61	404013.97	2134260.40	Картометрический	1.00	-
62	403987.85	2134299.52	Картометрический	1.00	-
63	403966.57	2134328.13	Картометрический	1.00	-
64	403941.65	2134364.77	Картометрический	1.00	-
65	403942.20	2134368.34	Картометрический	1.00	-
66	403937.21	2134375.58	Картометрический	1.00	-
67	403931.73	2134378.99	Картометрический	1.00	-
68	403920.85	2134395.30	Картометрический	1.00	-
69	403869.00	2134470.08	Картометрический	1.00	-
70	403849.01	2134500.92	Картометрический	1.00	-
71	403819.84	2134544.88	Картометрический	1.00	-
72	403794.05	2134583.76	Картометрический	1.00	-
73	403739.08	2134662.53	Картометрический	1.00	-
74	403716.10	2134692.60	Картометрический	1.00	-
75	403668.00	2134754.59	Картометрический	1.00	-
76	403643.85	2134787.81	Картометрический	1.00	-
77	403626.45	2134815.34	Картометрический	1.00	-
78	403609.10	2134845.28	Картометрический	1.00	-
79	403582.75	2134895.36	Картометрический	1.00	-
80	403569.75	2134922.88	Картометрический	1.00	-
81	403564.72	2134933.07	Картометрический	1.00	-
82	403563.99	2134948.23	Картометрический	1.00	-
83	403568.10	2134957.09	Картометрический	1.00	-

1	2	3	4	5	6
84	403575.61	2134964.53	Картометрический	1.00	-
85	403614.34	2134984.90	Картометрический	1.00	-
86	403630.08	2135000.03	Картометрический	1.00	-
87	403640.85	2135016.56	Картометрический	1.00	-
88	403654.86	2135037.58	Картометрический	1.00	-
89	403670.03	2135063.12	Картометрический	1.00	-
90	403682.01	2135085.91	Картометрический	1.00	-
91	403667.53	2135102.12	Картометрический	1.00	-
92	403666.80	2135102.93	Картометрический	1.00	-
93	403648.41	2135067.91	Картометрический	1.00	-
94	403637.29	2135048.08	Картометрический	1.00	-
95	403625.90	2135029.88	Картометрический	1.00	-
96	403614.36	2135015.89	Картометрический	1.00	-
97	403604.03	2135004.46	Картометрический	1.00	-
98	403566.25	2134981.98	Картометрический	1.00	-
99	403563.32	2134986.32	Картометрический	1.00	-
100	403561.65	2134989.42	Картометрический	1.00	-
101	403553.70	2134989.86	Картометрический	1.00	-
102	403544.08	2134987.17	Картометрический	1.00	-
103	403541.13	2134986.42	Картометрический	1.00	-
104	403541.47	2134977.86	Картометрический	1.00	-
105	403543.33	2134965.11	Картометрический	1.00	-
106	403545.74	2134956.42	Картометрический	1.00	-
107	403549.00	2134931.86	Картометрический	1.00	-
108	403554.53	2134912.84	Картометрический	1.00	-
109	403570.00	2134883.96	Картометрический	1.00	-
110	403593.74	2134841.55	Картометрический	1.00	-
111	403615.79	2134808.97	Картометрический	1.00	-
112	403636.44	2134779.02	Картометрический	1.00	-
113	403657.85	2134750.50	Картометрический	1.00	-
114	403670.76	2134732.52	Картометрический	1.00	-
115	403698.39	2134697.37	Картометрический	1.00	-
116	403704.76	2134688.25	Картометрический	1.00	-
117	403710.41	2134678.99	Картометрический	1.00	-
118	403736.45	2134642.31	Картометрический	1.00	-
119	403761.40	2134606.00	Картометрический	1.00	-
120	403771.93	2134590.26	Картометрический	1.00	-
121	403779.60	2134578.82	Картометрический	1.00	-
122	403793.61	2134554.97	Картометрический	1.00	-
123	403807.40	2134533.38	Картометрический	1.00	-
124	403834.80	2134490.50	Картометрический	1.00	-
125	403846.99	2134471.03	Картометрический	1.00	-
126	403847.16	2134466.27	Картометрический	1.00	-
127	403841.71	2134461.92	Картометрический	1.00	-
128	403849.76	2134453.27	Картометрический	1.00	-
129	403857.25	2134459.44	Картометрический	1.00	-
130	403906.53	2134384.72	Картометрический	1.00	-
131	403955.15	2134316.51	Картометрический	1.00	-

1	2	3	4	5	6
132	403960.24	2134308.71	Картометрический	1.00	-
133	403951.34	2134301.53	Картометрический	1.00	-
134	403957.82	2134290.55	Картометрический	1.00	-
135	403962.68	2134292.54	Картометрический	1.00	-
136	403968.89	2134293.08	Картометрический	1.00	-
137	403999.73	2134246.91	Картометрический	1.00	-
138	404038.33	2134189.12	Картометрический	1.00	-
139	404075.15	2134133.99	Картометрический	1.00	-
140	404107.77	2134085.15	Картометрический	1.00	-
141	404142.17	2134032.47	Картометрический	1.00	-
142	404135.54	2134026.30	Картометрический	1.00	-
143	404128.22	2134021.56	Картометрический	1.00	-
144	404132.94	2134013.41	Картометрический	1.00	-
145	404147.57	2134017.94	Картометрический	1.00	-
146	404169.64	2133968.40	Картометрический	1.00	-
147	404190.17	2133926.91	Картометрический	1.00	-
148	404192.69	2133919.95	Картометрический	1.00	-
149	404193.52	2133913.26	Картометрический	1.00	-
150	404189.06	2133910.10	Картометрический	1.00	-
151	404196.07	2133899.13	Картометрический	1.00	-
152	404202.07	2133900.43	Картометрический	1.00	-
153	404206.76	2133893.74	Картометрический	1.00	-
154	404217.42	2133876.45	Картометрический	1.00	-
155	404267.95	2133796.91	Картометрический	1.00	-
156	404307.98	2133739.71	Картометрический	1.00	-
157	404353.43	2133674.75	Картометрический	1.00	-
158	404399.46	2133608.97	Картометрический	1.00	-
159	404439.95	2133551.11	Картометрический	1.00	-
160	404479.51	2133495.77	Картометрический	1.00	-
161	404526.20	2133430.47	Картометрический	1.00	-
162	404571.35	2133367.33	Картометрический	1.00	-
163	404607.76	2133316.41	Картометрический	1.00	-
164	404644.91	2133262.92	Картометрический	1.00	-
165	404686.91	2133202.44	Картометрический	1.00	-
166	404721.83	2133152.16	Картометрический	1.00	-
167	404751.45	2133109.52	Картометрический	1.00	-
168	404753.89	2133104.58	Картометрический	1.00	-
169	404753.21	2133101.74	Картометрический	1.00	-
170	404748.76	2133099.25	Картометрический	1.00	-
171	404754.16	2133087.04	Картометрический	1.00	-
172	404758.67	2133088.83	Картометрический	1.00	-
173	404764.98	2133086.45	Картометрический	1.00	-
174	404786.93	2133057.11	Картометрический	1.00	-
175	404822.25	2133009.90	Картометрический	1.00	-
176	404855.83	2132965.02	Картометрический	1.00	-
177	404885.17	2132925.80	Картометрический	1.00	-
178	404899.41	2132906.65	Картометрический	1.00	-
179	404905.78	2132897.54	Картометрический	1.00	-
180	404932.57	2132859.45	Картометрический	1.00	-

1	2	3	4	5	6
181	404957.73	2132823.68	Картометрический	1.00	-
182	404981.00	2132790.61	Картометрический	1.00	-
183	404997.84	2132766.60	Картометрический	1.00	-
184	405010.90	2132750.01	Картометрический	1.00	-
185	405032.27	2132723.81	Картометрический	1.00	-
186	405062.68	2132688.73	Картометрический	1.00	-
187	405098.12	2132647.83	Картометрический	1.00	-
188	405128.16	2132613.17	Картометрический	1.00	-
189	405156.82	2132580.11	Картометрический	1.00	-
190	405164.00	2132566.85	Картометрический	1.00	-
191	405163.36	2132562.69	Картометрический	1.00	-
192	405165.48	2132559.80	Картометрический	1.00	-
193	405169.05	2132558.84	Картометрический	1.00	-
1	405197.79	2132579.40	Картометрический	1.00	-

3. Сведения о характерных точках части (частей) границы объекта

Обозначение характерных точек части границы	Координаты, м		Метод определения координат характерной точки	Средняя квадратическая погрешность положения характерной точки (Mt), м	Описание обозначения точки на местности (при наличии)
	X	Y			
1	2	3	4	5	6
Часть №					
-	-	-	-	-	-

Раздел 3

Сведения о местоположении измененных (уточненных) границ объекта							
1. Система координат: -							
2. Сведения о характерных точках границ объекта							
Обозначение характерных точек границ	Существующие координаты, м		Измененные (уточненные) координаты, м		Метод определения координат характерной точки	Средняя квадратическая погрешность положения характерной точки (Mt), м	Описание обозначения точки на местности (при наличии)
	X	Y	X	Y			
1	2	3	4	5	6	7	8
-	-	-	-	-	-	-	-
3.Сведения о характерных точках части (частей) границы объекта							
Часть №							
-	-	-	-	-	-	-	-

Раздел 4

План границ объекта

Масштаб 1:5000

Используемые условные знаки и обозначения:

границы территориальной зоны

характорная точка границ территориальной зоны

Заместитель руководителя БУВО «Нормативно-проектный центр»

Подпись А.В. Романов Дата « 14 » февраля 2020 г.

Место для оттиска печати (при наличии) лица, составившего описание местоположения границ объекта

ОПИСАНИЕ МЕСТОПОЛОЖЕНИЯ ГРАНИЦ

Зона сельскохозяйственного производства - СХ2

(наименование объекта, местоположение границ которого описано
(далее - объект)

Раздел 1

Сведения об объекте		
№ п/п	Характеристики объекта	Описание характеристик
1	2	3
1	Местоположение объекта	Воронежская область, Павловский муниципальный район, Покровское сельское поселение, село Покровка
2	Площадь объекта ± величина погрешности определения площади (Р ± Дельта Р)	530645+/-2550 м²
3	Иные характеристики объекта	-

Раздел 2

Сведения о местоположении границ объекта					
1. Система координат: МСК - 36, зона 2					
2. Сведения о характерных точках границ объекта					
Обозначение характерных точек границ	Координаты, м		Метод определения координат характерной точки	Средняя квадратическая погрешность положения характерной точки (Mt), м	Описание обозначения точки на местности (при наличии)
	X	Y			
1	2	3	4	5	6
1	405418.43	2132844.46	Картометрический	1.00	-
2	405362.48	2132908.42	Картометрический	1.00	-
3	405224.78	2133055.49	Картометрический	1.00	-
4	405055.95	2133245.59	Картометрический	1.00	-
5	405044.62	2133221.19	Картометрический	1.00	-
6	405028.22	2133175.92	Картометрический	1.00	-
7	405020.78	2133146.29	Картометрический	1.00	-
8	404993.00	2133178.99	Картометрический	1.00	-
9	404947.95	2133225.50	Картометрический	1.00	-
10	404932.54	2133253.14	Картометрический	1.00	-
11	404926.06	2133298.35	Картометрический	1.00	-
12	405018.80	2133339.32	Картометрический	1.00	-
13	405077.74	2133355.83	Картометрический	1.00	-
14	405097.79	2133368.97	Картометрический	1.00	-
15	405055.16	2133421.46	Картометрический	1.00	-
16	405026.88	2133444.80	Картометрический	1.00	-
17	404991.83	2133491.32	Картометрический	1.00	-
18	404989.59	2133476.86	Картометрический	1.00	-
19	404958.23	2133433.30	Картометрический	1.00	-
20	404923.57	2133494.11	Картометрический	1.00	-
21	404902.79	2133535.20	Картометрический	1.00	-
22	404889.96	2133554.99	Картометрический	1.00	-
23	404805.36	2133487.87	Картометрический	1.00	-
24	404785.95	2133499.38	Картометрический	1.00	-
25	404783.06	2133505.25	Картометрический	1.00	-
26	404775.51	2133501.72	Картометрический	1.00	-
27	404770.68	2133477.65	Картометрический	1.00	-
28	404808.59	2133423.84	Картометрический	1.00	-
29	404816.82	2133429.66	Картометрический	1.00	-
30	404833.08	2133405.57	Картометрический	1.00	-
31	404792.84	2133373.59	Картометрический	1.00	-
32	404800.78	2133330.76	Картометрический	1.00	-
33	404737.74	2133254.69	Картометрический	1.00	-
34	404693.26	2133228.98	Картометрический	1.00	-
35	404703.42	2133214.73	Картометрический	1.00	-
36	404740.90	2133162.19	Картометрический	1.00	-
37	404769.42	2133122.22	Картометрический	1.00	-

1	2	3	4	5	6
38	404773.31	2133119.66	Картометрический	1.00	-
39	404779.28	2133123.30	Картометрический	1.00	-
40	404788.64	2133108.29	Картометрический	1.00	-
41	404782.89	2133101.78	Картометрический	1.00	-
42	404784.82	2133097.08	Картометрический	1.00	-
43	404786.75	2133093.39	Картометрический	1.00	-
44	404816.53	2133052.95	Картометрический	1.00	-
45	404853.62	2133003.88	Картометрический	1.00	-
46	404886.74	2132959.41	Картометрический	1.00	-
47	404904.10	2132936.29	Картометрический	1.00	-
48	404917.42	2132917.74	Картометрический	1.00	-
49	404923.51	2132916.30	Картометрический	1.00	-
50	404927.54	2132916.85	Картометрический	1.00	-
51	404933.87	2132908.22	Картометрический	1.00	-
52	404931.24	2132905.17	Картометрический	1.00	-
53	404931.63	2132897.37	Картометрический	1.00	-
54	404951.18	2132870.89	Картометрический	1.00	-
55	404978.48	2132833.91	Картометрический	1.00	-
56	405001.37	2132802.90	Картометрический	1.00	-
57	405015.29	2132785.23	Картометрический	1.00	-
58	405018.88	2132780.67	Картометрический	1.00	-
59	405017.65	2132779.10	Картометрический	1.00	-
60	405018.44	2132778.48	Картометрический	1.00	-
61	405019.53	2132779.85	Картометрический	1.00	-
62	405030.79	2132765.56	Картометрический	1.00	-
63	405049.73	2132737.30	Картометрический	1.00	-
64	405077.93	2132705.37	Картометрический	1.00	-
65	405111.71	2132667.11	Картометрический	1.00	-
66	405142.67	2132632.05	Картометрический	1.00	-
67	405173.50	2132597.13	Картометрический	1.00	-
68	405182.14	2132591.29	Картометрический	1.00	-
69	405194.29	2132584.90	Картометрический	1.00	-
70	405197.79	2132579.40	Картометрический	1.00	-
71	405205.61	2132585.07	Картометрический	1.00	-
72	405255.63	2132614.61	Картометрический	1.00	-
73	405283.36	2132633.34	Картометрический	1.00	-
74	405302.95	2132648.17	Картометрический	1.00	-
75	405333.08	2132685.26	Картометрический	1.00	-
76	405357.76	2132739.18	Картометрический	1.00	-
77	405363.12	2132773.32	Картометрический	1.00	-
1	405418.43	2132844.46	Картометрический	1.00	-
78	403428.34	2135610.58	Картометрический	1.00	-
79	403436.68	2135639.26	Картометрический	1.00	-
80	403441.91	2135755.53	Картометрический	1.00	-

1	2	3	4	5	6
81	403435.61	2135818.91	Картометрический	1.00	-
82	403443.40	2135861.60	Картометрический	1.00	-
83	403450.89	2135941.48	Картометрический	1.00	-
84	403485.79	2135948.62	Картометрический	1.00	-
85	403477.19	2135995.69	Картометрический	1.00	-
86	403436.92	2135991.01	Картометрический	1.00	-
87	403426.87	2136037.28	Картометрический	1.00	-
88	403371.09	2136009.51	Картометрический	1.00	-
89	403316.36	2136000.42	Картометрический	1.00	-
90	403282.47	2136000.95	Картометрический	1.00	-
91	403267.56	2136019.61	Картометрический	1.00	-
92	403181.37	2136018.52	Картометрический	1.00	-
93	403301.79	2135784.35	Картометрический	1.00	-
94	403211.91	2135730.78	Картометрический	1.00	-
95	403235.66	2135615.97	Картометрический	1.00	-
96	403356.35	2135598.79	Картометрический	1.00	-
97	403399.73	2135593.07	Картометрический	1.00	-
98	403418.22	2135597.10	Картометрический	1.00	-
78	403428.34	2135610.58	Картометрический	1.00	-
99	403369.30	2136516.88	Картометрический	1.00	-
100	403388.13	2136550.84	Картометрический	1.00	-
101	403393.21	2136580.81	Картометрический	1.00	-
102	403392.27	2136677.27	Картометрический	1.00	-
103	403404.86	2136730.25	Картометрический	1.00	-
104	403391.39	2136752.67	Картометрический	1.00	-
105	403354.52	2136741.23	Картометрический	1.00	-
106	403283.68	2136732.86	Картометрический	1.00	-
107	403214.29	2136731.32	Картометрический	1.00	-
108	403095.38	2136692.49	Картометрический	1.00	-
109	403003.59	2136677.46	Картометрический	1.00	-
110	402892.24	2136665.16	Картометрический	1.00	-
111	402897.42	2136637.37	Картометрический	1.00	-
112	402838.94	2136614.17	Картометрический	1.00	-
113	402762.46	2136597.13	Картометрический	1.00	-
114	402709.38	2136589.37	Картометрический	1.00	-
115	402672.71	2136579.69	Картометрический	1.00	-
116	402603.30	2136546.74	Картометрический	1.00	-
117	402585.00	2136512.21	Картометрический	1.00	-
118	402577.25	2136431.07	Картометрический	1.00	-
119	402583.31	2136418.56	Картометрический	1.00	-
120	402620.45	2136438.27	Картометрический	1.00	-
121	402690.74	2136419.71	Картометрический	1.00	-
122	402801.83	2136478.81	Картометрический	1.00	-
123	402872.19	2136432.95	Картометрический	1.00	-
124	402899.59	2136425.55	Картометрический	1.00	-
125	403017.39	2136445.36	Картометрический	1.00	-
126	403258.68	2136498.08	Картометрический	1.00	-
127	403351.43	2136509.74	Картометрический	1.00	-
99	403369.30	2136516.88	Картометрический	1.00	-

3. Сведения о характерных точках части (частей) границы объекта					
Обозначение характерных точек части границы	Координаты, м		Метод определения координат характерной точки	Средняя квадратическая погрешность положения характерной точки (Mt), м	Описание обозначения точки на местности (при наличии)
	X	Y			
1	2	3	4	5	6
Часть №					
-	-	-	-	-	-

Раздел 3

Сведения о местоположении измененных (уточненных) границ объекта							
1. Система координат: -							
2. Сведения о характерных точках границ объекта							
Обозначение характерных точек границ	Существующие координаты, м		Измененные (уточненные) координаты, м		Метод определения координат характерной точки	Средняя квадратическая погрешность положения характерной точки (Mt), м	Описание обозначения точки на местности (при наличии)
	X	Y	X	Y			
1	2	3	4	5	6	7	8
-	-	-	-	-	-	-	-
3.Сведения о характерных точках части (частей) границы объекта							
Часть №							
-	-	-	-	-	-	-	-

Раздел 4

План границ объекта

Масштаб 1:10000

Используемые условные знаки и обозначения:

границы территориальной зоны

характорная точка границ территориальной зоны

Заместитель руководителя БУ ЮО «Нормативно-проектный центр»

Подпись А.В. Романов Дата «14» февраля 2020 г.

Место для оттиска печати (при наличии) лица, составившего описание местоположения границ объекта

ОПИСАНИЕ МЕСТОПОЛОЖЕНИЯ ГРАНИЦ

Зона природных территорий и защитного озеленения - Р1

(наименование объекта, местоположение границ которого описано
(далее - объект)

Раздел 1

Сведения об объекте		
№ п/п	Характеристики объекта	Описание характеристик
1	2	3
1	Местоположение объекта	Воронежская область, Павловский муниципальный район, Покровское сельское поселение, село Покровка
2	Площадь объекта ± величина погрешности определения площади (Р ± Дельта Р)	14357+/-419 м²
3	Иные характеристики объекта	-

Раздел 2

Сведения о местоположении границ объекта					
1. Система координат: МСК - 36, зона 2					
2. Сведения о характерных точках границ объекта					
Обозначение характерных точек границ	Координаты, м		Метод определения координат характерной точки	Средняя квадратическая погрешность положения характерной точки (Mt), м	Описание обозначения точки на местности (при наличии)
	X	Y			
1	2	3	4	5	6
1	404557.97	2134064.47	Картометрический	1.00	-
2	404539.74	2134092.86	Картометрический	1.00	-
3	404510.47	2134075.29	Картометрический	1.00	-
4	404403.06	2134014.47	Картометрический	1.00	-
5	404315.98	2134197.54	Картометрический	1.00	-
6	404305.93	2134192.16	Картометрический	1.00	-
7	404293.56	2134156.72	Картометрический	1.00	-
8	404305.15	2134119.31	Картометрический	1.00	-
9	404386.61	2133974.42	Картометрический	1.00	-
10	404394.17	2133966.22	Картометрический	1.00	-
1	404557.97	2134064.47	Картометрический	1.00	-
3. Сведения о характерных точках части (частей) границы объекта					
Обозначение характерных точек части границы	Координаты, м		Метод определения координат характерной точки	Средняя квадратическая погрешность положения характерной точки (Mt), м	Описание обозначения точки на местности (при наличии)
	X	Y			
1	2	3	4	5	6
Часть №					
-	-	-	-	-	-

Раздел 3

Сведения о местоположении измененных (уточненных) границ объекта							
1. Система координат: -							
2. Сведения о характерных точках границ объекта							
Обозначение характерных точек границ	Существующие координаты, м		Измененные (уточненные) координаты, м		Метод определения координат характерной точки	Средняя квадратическая погрешность положения характерной точки (Mt), м	Описание обозначения точки на местности (при наличии)
	X	Y	X	Y			
1	2	3	4	5	6	7	8
-	-	-	-	-	-	-	-
3.Сведения о характерных точках части (частей) границы объекта							
Часть №							
-	-	-	-	-	-	-	-

Раздел 4

План границ объекта



Масштаб 1:2000

Используемые условные знаки и обозначения:

границы территориальной зоны

•1 характерная точка границ территориальной зоны

Заместитель руководителя БУВО «Нормативно-проектный центр»

Подпись _____ А.В. Ромашов Дата « 14 » февраля 2020 г.

Место для оттиска печати (при наличии) лица, составившего описание местоположения границ объекта

ОПИСАНИЕ МЕСТОПОЛОЖЕНИЯ ГРАНИЦ

Зона ритуальных объектов - СН1

(наименование объекта, местоположение границ которого описано
(далее - объект)

Раздел 1

Сведения об объекте		
№ п/п	Характеристики объекта	Описание характеристик
1	2	3
1	Местоположение объекта	Воронежская область, Павловский муниципальный район, Покровское сельское поселение, село Покровка
2	Площадь объекта ± величина погрешности определения площади (Р ± Дельта Р)	24115+/-544 м²
3	Иные характеристики объекта	-

Раздел 2

Сведения о местоположении границ объекта					
1. Система координат: МСК - 36, зона 2					
2. Сведения о характерных точках границ объекта					
Обозначение характерных точек границ	Координаты, м		Метод определения координат характерной точки	Средняя квадратическая погрешность положения характерной точки (Mt), м	Описание обозначения точки на местности (при наличии)
	X	Y			
1	2	3	4	5	6
1	404510.47	2134075.29	Картометрический	1.00	-
2	404427.18	2134246.44	Картометрический	1.00	-
3	404331.48	2134205.84	Картометрический	1.00	-
4	404315.98	2134197.54	Картометрический	1.00	-
5	404403.06	2134014.47	Картометрический	1.00	-
1	404510.47	2134075.29	Картометрический	1.00	-
3. Сведения о характерных точках части (частей) границы объекта					
Обозначение характерных точек части границы	Координаты, м		Метод определения координат характерной точки	Средняя квадратическая погрешность положения характерной точки (Mt), м	Описание обозначения точки на местности (при наличии)
	X	Y			
1	2	3	4	5	6
Часть №					
-	-	-	-	-	-

Раздел 3

Сведения о местоположении измененных (уточненных) границ объекта							
1. Система координат: -							
2. Сведения о характерных точках границ объекта							
Обозначение характерных точек границ	Существующие координаты, м		Измененные (уточненные) координаты, м		Метод определения координат характерной точки	Средняя квадратическая погрешность положения характерной точки (Mt), м	Описание обозначения точки на местности (при наличии)
	X	Y	X	Y			
1	2	3	4	5	6	7	8
-	-	-	-	-	-	-	-
3.Сведения о характерных точках части (частей) границы объекта							
Часть №							
-	-	-	-	-	-	-	-

Раздел 4

План границ объекта

Масштаб 1:2000

Используемые условные знаки и обозначения:

границы территориальной зоны

•1 характерная точка границ территориальной зоны

Заместитель руководителя БУВО «Нормативно-проектный центр»

Подпись _____ А.В. Ромашов Дата « 14 » февраля 2020 г.

Место для оттиска печати (при наличии) лица, составившего описание местоположения границ объекта

Приложение №2
к правилам землепользования и застройки
Покровского сельского поселения
Павловского муниципального района
Воронежской области

СВЕДЕНИЯ О ГРАНИЦАХ ТЕРРИТОРИАЛЬНЫХ ЗОН, СОДЕРЖАЩИЕ ГРАФИЧЕСКОЕ ОПИСАНИЕ МЕСТОПОЛОЖЕНИЯ ГРАНИЦ ТЕРРИТОРИАЛЬНЫХ ЗОН, ПЕРЕЧЕНЬ КООРДИНАТ ХАРАКТЕРНЫХ ТОЧЕК ГРАНИЦ ТЕРРИТОРИАЛЬНЫХ ЗОН СЕЛА ГРАНЬ

ОПИСАНИЕ МЕСТОПОЛОЖЕНИЯ ГРАНИЦ

Зона застройки индивидуальными жилыми домами - Ж1

(наименование объекта, местоположение границ которого описано
(далее - объект)

Раздел 1

Сведения об объекте		
№ п/п	Характеристики объекта	Описание характеристик
1	2	3
1	Местоположение объекта	Воронежская область, Павловский муниципальный район, Покровское сельское поселение, село Грань
2	Площадь объекта ± величина погрешности определения площади (Р ± Дельта Р)	1096022+/-3664 м²
3	Иные характеристики объекта	-

Раздел 2

Сведения о местоположении границ объекта					
1. Система координат: МСК - 36, зона 2					
2. Сведения о характерных точках границ объекта					
Обозначение характерных точек границ	Координаты, м		Метод определения координат характерной точки	Средняя квадратическая погрешность положения характерной точки (Mt), м	Описание обозначения точки на местности (при наличии)
	X	Y			
1	2	3	4	5	6
1	412287.76	2129705.74	Картометрический	1.00	-
2	412349.42	2129877.87	Картометрический	1.00	-
3	412324.54	2129919.78	Картометрический	1.00	-
4	412273.52	2129936.71	Картометрический	1.00	-
5	412288.45	2130000.57	Картометрический	1.00	-
6	412280.18	2130004.86	Картометрический	1.00	-
7	412243.78	2130023.73	Картометрический	1.00	-
8	412200.46	2130035.84	Картометрический	1.00	-
9	412172.11	2129949.15	Картометрический	1.00	-
10	412143.79	2129920.70	Картометрический	1.00	-
11	412140.56	2129917.46	Картометрический	1.00	-
12	412134.66	2129911.53	Картометрический	1.00	-
13	412131.22	2129885.31	Картометрический	1.00	-
14	412119.32	2129880.25	Картометрический	1.00	-
15	411916.09	2129887.34	Картометрический	1.00	-
16	411718.31	2129825.35	Картометрический	1.00	-
17	411717.77	2129836.90	Картометрический	1.00	-
18	411695.70	2129843.12	Картометрический	1.00	-
19	411695.98	2129831.75	Картометрический	1.00	-
20	411650.14	2129820.82	Картометрический	1.00	-
21	411549.02	2130026.55	Картометрический	1.00	-
22	411502.24	2130001.64	Картометрический	1.00	-
23	411496.32	2130011.01	Картометрический	1.00	-
24	411459.01	2129988.13	Картометрический	1.00	-
25	411394.17	2130101.38	Картометрический	1.00	-
26	411452.77	2130125.48	Картометрический	1.00	-
27	411434.34	2130174.34	Картометрический	1.00	-
28	411447.63	2130182.44	Картометрический	1.00	-
29	411400.40	2130329.54	Картометрический	1.00	-
30	411331.57	2130310.14	Картометрический	1.00	-
31	411325.73	2130390.07	Картометрический	1.00	-
32	411241.17	2130425.20	Картометрический	1.00	-
33	411208.83	2130430.94	Картометрический	1.00	-
34	411159.84	2130430.35	Картометрический	1.00	-

1	2	3	4	5	6
35	411140.27	2130355.92	Картометрический	1.00	-
36	411166.00	2130336.26	Картометрический	1.00	-
37	411167.09	2130330.92	Картометрический	1.00	-
38	411182.18	2130327.15	Картометрический	1.00	-
39	411201.57	2130306.95	Картометрический	1.00	-
40	411203.18	2130291.05	Картометрический	1.00	-
41	411203.18	2130202.44	Картометрический	1.00	-
42	411207.76	2130181.97	Картометрический	1.00	-
43	411221.23	2130161.77	Картометрический	1.00	-
44	411235.24	2130148.57	Картометрический	1.00	-
45	411242.20	2130117.54	Картометрический	1.00	-
46	411360.56	2129925.88	Картометрический	1.00	-
47	411406.01	2129805.52	Картометрический	1.00	-
48	411405.25	2129760.76	Картометрический	1.00	-
49	411407.14	2129745.41	Картометрический	1.00	-
50	411392.59	2129742.18	Картометрический	1.00	-
51	411393.98	2129729.20	Картометрический	1.00	-
52	411431.52	2129686.29	Картометрический	1.00	-
53	411404.13	2129672.74	Картометрический	1.00	-
54	411407.13	2129626.26	Картометрический	1.00	-
55	411534.01	2129607.02	Картометрический	1.00	-
56	411585.54	2129585.96	Картометрический	1.00	-
57	411641.72	2129552.63	Картометрический	1.00	-
58	411663.87	2129556.86	Картометрический	1.00	-
59	411693.07	2129562.21	Картометрический	1.00	-
60	411832.02	2129587.90	Картометрический	1.00	-
61	411955.81	2129623.64	Картометрический	1.00	-
62	411989.45	2129631.20	Картометрический	1.00	-
63	412096.94	2129647.94	Картометрический	1.00	-
64	412170.58	2129662.18	Картометрический	1.00	-
65	412259.69	2129696.28	Картометрический	1.00	-
66	412273.73	2129701.00	Картометрический	1.00	-
1	412287.76	2129705.74	Картометрический	1.00	-
67	411630.75	2129774.64	Картометрический	1.00	-
68	411633.03	2129779.87	Картометрический	1.00	-
69	411632.11	2129780.27	Картометрический	1.00	-
70	411629.83	2129775.04	Картометрический	1.00	-
67	411630.75	2129774.64	Картометрический	1.00	-
71	411225.47	2130410.88	Картометрический	1.00	-
72	411225.47	2130411.88	Картометрический	1.00	-
73	411224.47	2130411.88	Картометрический	1.00	-
74	411224.47	2130410.88	Картометрический	1.00	-
71	411225.47	2130410.88	Картометрический	1.00	-
75	411098.00	2130438.53	Картометрический	1.00	-
76	411133.54	2130489.10	Картометрический	1.00	-

1	2	3	4	5	6
77	411108.91	2130507.82	Картометрический	1.00	-
78	411068.78	2130462.84	Картометрический	1.00	-
75	411098.00	2130438.53	Картометрический	1.00	-
79	410990.13	2129800.80	Картометрический	1.00	-
80	410997.40	2129827.19	Картометрический	1.00	-
81	410978.28	2129830.96	Картометрический	1.00	-
82	411002.69	2129998.09	Картометрический	1.00	-
83	411002.61	2130048.48	Картометрический	1.00	-
84	411000.11	2130111.78	Картометрический	1.00	-
85	411001.84	2130155.38	Картометрический	1.00	-
86	411020.71	2130207.62	Картометрический	1.00	-
87	411026.38	2130224.59	Картометрический	1.00	-
88	411029.98	2130250.37	Картометрический	1.00	-
89	411033.20	2130259.62	Картометрический	1.00	-
90	411031.63	2130262.27	Картометрический	1.00	-
91	411033.76	2130277.66	Картометрический	1.00	-
92	411011.62	2130285.18	Картометрический	1.00	-
93	410988.28	2130296.01	Картометрический	1.00	-
94	410986.99	2130293.53	Картометрический	1.00	-
95	410960.36	2130302.58	Картометрический	1.00	-
96	410852.52	2130052.24	Картометрический	1.00	-
97	410802.13	2129928.19	Картометрический	1.00	-
98	410706.41	2129943.79	Картометрический	1.00	-
99	410697.70	2129909.69	Картометрический	1.00	-
100	410704.29	2129908.88	Картометрический	1.00	-
101	410703.21	2129905.98	Картометрический	1.00	-
102	410695.54	2129896.41	Картометрический	1.00	-
103	410690.03	2129832.91	Картометрический	1.00	-
104	410670.90	2129739.75	Картометрический	1.00	-
105	410751.63	2129718.78	Картометрический	1.00	-
106	410788.66	2129739.12	Картометрический	1.00	-
107	410816.40	2129750.97	Картометрический	1.00	-
108	410911.48	2129751.78	Картометрический	1.00	-
109	410944.88	2129763.90	Картометрический	1.00	-
110	410970.20	2129804.84	Картометрический	1.00	-
79	410990.13	2129800.80	Картометрический	1.00	-
111	410787.09	2129861.86	Картометрический	1.00	-
112	410788.25	2129867.28	Картометрический	1.00	-
113	410787.27	2129867.49	Картометрический	1.00	-
114	410786.11	2129862.07	Картометрический	1.00	-
111	410787.09	2129861.86	Картометрический	1.00	-
115	410800.14	2129920.62	Картометрический	1.00	-
116	410800.14	2129921.62	Картометрический	1.00	-
117	410799.14	2129921.62	Картометрический	1.00	-
118	410799.14	2129920.62	Картометрический	1.00	-

1	2	3	4	5	6
115	410800.14	2129920.62	Картометрический	1.00	-
119	410454.95	2129695.75	Картометрический	1.00	-
120	410470.30	2129724.84	Картометрический	1.00	-
121	410473.02	2129767.78	Картометрический	1.00	-
122	410519.12	2129771.82	Картометрический	1.00	-
123	410558.48	2129766.55	Картометрический	1.00	-
124	410560.88	2129778.89	Картометрический	1.00	-
125	410586.77	2129894.49	Картометрический	1.00	-
126	410587.40	2129897.96	Картометрический	1.00	-
127	410600.76	2129915.46	Картометрический	1.00	-
128	410613.46	2129974.15	Картометрический	1.00	-
129	410573.78	2129978.37	Картометрический	1.00	-
130	410534.09	2129982.60	Картометрический	1.00	-
131	410495.82	2129987.70	Картометрический	1.00	-
132	410459.50	2129992.54	Картометрический	1.00	-
133	410389.11	2130001.58	Картометрический	1.00	-
134	410320.02	2130010.45	Картометрический	1.00	-
135	410284.94	2130016.35	Картометрический	1.00	-
136	410243.64	2130023.29	Картометрический	1.00	-
137	410201.39	2130030.40	Картометрический	1.00	-
138	410161.60	2130037.09	Картометрический	1.00	-
139	410098.46	2130046.03	Картометрический	1.00	-
140	410041.49	2130054.10	Картометрический	1.00	-
141	409998.82	2130059.58	Картометрический	1.00	-
142	409943.38	2130066.70	Картометрический	1.00	-
143	409892.81	2130073.20	Картометрический	1.00	-
144	409847.73	2130078.99	Картометрический	1.00	-
145	409781.96	2130090.52	Картометрический	1.00	-
146	409719.99	2130101.39	Картометрический	1.00	-
147	409664.69	2130112.77	Картометрический	1.00	-
148	409628.25	2130120.54	Картометрический	1.00	-
149	409601.65	2130126.91	Картометрический	1.00	-
150	409576.80	2130133.60	Картометрический	1.00	-
151	409543.40	2130143.93	Картометрический	1.00	-
152	409504.65	2130151.83	Картометрический	1.00	-
153	409476.80	2130153.22	Картометрический	1.00	-
154	409428.34	2130154.07	Картометрический	1.00	-
155	409375.27	2130155.00	Картометрический	1.00	-
156	409315.28	2130162.66	Картометрический	1.00	-
157	409274.59	2130167.53	Картометрический	1.00	-
158	409223.94	2130177.56	Картометрический	1.00	-
159	409195.51	2130186.30	Картометрический	1.00	-
160	409152.01	2130198.53	Картометрический	1.00	-
161	409099.51	2130213.46	Картометрический	1.00	-
162	409064.05	2130223.54	Картометрический	1.00	-
163	409015.66	2130237.30	Картометрический	1.00	-
164	408967.04	2130251.13	Картометрический	1.00	-

1	2	3	4	5	6
165	408926.18	2130262.75	Картометрический	1.00	-
166	408887.77	2130274.50	Картометрический	1.00	-
167	408830.56	2130291.99	Картометрический	1.00	-
168	408780.54	2130307.28	Картометрический	1.00	-
169	408736.85	2130320.64	Картометрический	1.00	-
170	408678.74	2130340.99	Картометрический	1.00	-
171	408651.69	2130350.49	Картометрический	1.00	-
172	408636.46	2130356.59	Картометрический	1.00	-
173	408623.41	2130360.69	Картометрический	1.00	-
174	408599.13	2130367.59	Картометрический	1.00	-
175	408596.67	2130368.22	Картометрический	1.00	-
176	408559.34	2130331.56	Картометрический	1.00	-
177	408539.80	2130263.68	Картометрический	1.00	-
178	408507.72	2130223.46	Картометрический	1.00	-
179	408482.17	2130158.40	Картометрический	1.00	-
180	408521.46	2130146.66	Картометрический	1.00	-
181	408582.23	2130105.34	Картометрический	1.00	-
182	408629.95	2130078.14	Картометрический	1.00	-
183	408713.83	2130062.84	Картометрический	1.00	-
184	408770.60	2130046.84	Картометрический	1.00	-
185	408810.09	2130047.25	Картометрический	1.00	-
186	408844.12	2130010.00	Картометрический	1.00	-
187	408930.05	2129974.88	Картометрический	1.00	-
188	408982.42	2129939.24	Картометрический	1.00	-
189	409002.11	2129931.44	Картометрический	1.00	-
190	409014.18	2129917.70	Картометрический	1.00	-
191	409035.94	2129914.71	Картометрический	1.00	-
192	409098.58	2129943.75	Картометрический	1.00	-
193	409113.71	2129957.21	Картометрический	1.00	-
194	409161.33	2129946.74	Картометрический	1.00	-
195	409189.65	2129949.34	Картометрический	1.00	-
196	409212.20	2129998.88	Картометрический	1.00	-
197	409239.01	2130000.65	Картометрический	1.00	-
198	409243.45	2130014.92	Картометрический	1.00	-
199	409263.11	2130010.21	Картометрический	1.00	-
200	409263.65	2130003.61	Картометрический	1.00	-
201	409375.56	2130016.13	Картометрический	1.00	-
202	409396.30	2130013.71	Картометрический	1.00	-
203	409414.89	2130019.36	Картометрический	1.00	-
204	409414.89	2130071.35	Картометрический	1.00	-
205	409445.59	2130067.71	Картометрический	1.00	-
206	409444.65	2130035.66	Картометрический	1.00	-
207	409453.94	2130033.37	Картометрический	1.00	-
208	409453.54	2130018.69	Картометрический	1.00	-
209	409476.56	2130015.32	Картометрический	1.00	-
210	409487.20	2130005.22	Картометрический	1.00	-
211	409507.94	2130003.20	Картометрический	1.00	-
212	409560.34	2130011.30	Картометрический	1.00	-

1	2	3	4	5	6
213	409559.68	2129986.36	Картометрический	1.00	-
214	409553.85	2129964.51	Картометрический	1.00	-
215	409558.09	2129946.81	Картометрический	1.00	-
216	409552.40	2129919.56	Картометрический	1.00	-
217	409555.77	2129903.10	Картометрический	1.00	-
218	409576.49	2129887.50	Картометрический	1.00	-
219	409644.70	2129889.20	Картометрический	1.00	-
220	409651.67	2129916.50	Картометрический	1.00	-
221	409675.19	2129925.14	Картометрический	1.00	-
222	409695.91	2129926.77	Картометрический	1.00	-
223	409708.81	2129937.40	Картометрический	1.00	-
224	409717.61	2129958.82	Картометрический	1.00	-
225	409730.99	2129966.36	Картометрический	1.00	-
226	409768.47	2129977.44	Картометрический	1.00	-
227	409763.73	2129908.10	Картометрический	1.00	-
228	409758.03	2129847.32	Картометрический	1.00	-
229	409755.80	2129834.87	Картометрический	1.00	-
230	409754.66	2129808.47	Картометрический	1.00	-
231	409784.20	2129802.72	Картометрический	1.00	-
232	409798.96	2129800.02	Картометрический	1.00	-
233	409813.11	2129799.99	Картометрический	1.00	-
234	409814.45	2129812.92	Картометрический	1.00	-
235	409940.24	2129804.57	Картометрический	1.00	-
236	410014.57	2129787.87	Картометрический	1.00	-
237	410018.61	2129797.83	Картометрический	1.00	-
238	410060.09	2129783.02	Картометрический	1.00	-
239	410110.19	2129781.94	Картометрический	1.00	-
240	410144.94	2129767.94	Картометрический	1.00	-
241	410166.75	2129760.93	Картометрический	1.00	-
242	410224.93	2129749.62	Картометрический	1.00	-
243	410348.83	2129718.11	Картометрический	1.00	-
244	410355.29	2129722.69	Картометрический	1.00	-
119	410454.95	2129695.75	Картометрический	1.00	-
245	410446.47	2130014.57	Картометрический	1.00	-
246	410460.02	2130073.00	Картометрический	1.00	-
247	410303.81	2130102.30	Картометрический	1.00	-
248	410171.60	2130126.30	Картометрический	1.00	-
249	410166.59	2130127.19	Картометрический	1.00	-
250	410158.77	2130129.78	Картометрический	1.00	-
251	410078.26	2130151.53	Картометрический	1.00	-
252	410055.62	2130154.25	Картометрический	1.00	-
253	409896.92	2130180.66	Картометрический	1.00	-
254	409640.01	2130216.57	Картометрический	1.00	-
255	409456.99	2130250.84	Картометрический	1.00	-
256	409448.19	2130179.12	Картометрический	1.00	-
257	409427.82	2130177.61	Картометрический	1.00	-
258	409476.62	2130177.11	Картометрический	1.00	-

1	2	3	4	5	6
259	409510.95	2130172.56	Картометрический	1.00	-
260	409546.00	2130165.20	Картометрический	1.00	-
261	409582.66	2130154.22	Картометрический	1.00	-
262	409606.93	2130147.70	Картометрический	1.00	-
263	409632.99	2130141.46	Картометрический	1.00	-
264	409669.16	2130133.74	Картометрический	1.00	-
265	409725.81	2130121.52	Картометрический	1.00	-
266	409785.61	2130111.07	Картометрический	1.00	-
267	409852.51	2130099.38	Картометрический	1.00	-
268	409894.13	2130094.29	Картометрический	1.00	-
269	409956.18	2130086.72	Картометрический	1.00	-
270	410004.76	2130080.78	Картометрический	1.00	-
271	410043.77	2130076.02	Картометрический	1.00	-
272	410102.18	2130067.69	Картометрический	1.00	-
273	410166.81	2130058.48	Картометрический	1.00	-
274	410206.91	2130052.12	Картометрический	1.00	-
275	410247.08	2130045.75	Картометрический	1.00	-
276	410286.81	2130039.45	Картометрический	1.00	-
277	410322.59	2130033.78	Картометрический	1.00	-
278	410392.43	2130022.95	Картометрический	1.00	-
245	410446.47	2130014.57	Картометрический	1.00	-
279	409374.12	2130178.15	Картометрический	1.00	-
280	409377.86	2130187.09	Картометрический	1.00	-
281	409387.07	2130252.36	Картометрический	1.00	-
282	409335.48	2130259.89	Картометрический	1.00	-
283	409298.06	2130253.60	Картометрический	1.00	-
284	409247.72	2130258.64	Картометрический	1.00	-
285	409220.36	2130255.52	Картометрический	1.00	-
286	409151.53	2130279.24	Картометрический	1.00	-
287	409152.86	2130294.54	Картометрический	1.00	-
288	409144.54	2130305.36	Картометрический	1.00	-
289	409090.69	2130323.52	Картометрический	1.00	-
290	409054.06	2130313.29	Картометрический	1.00	-
291	408948.78	2130354.48	Картометрический	1.00	-
292	408930.14	2130282.29	Картометрический	1.00	-
293	408973.33	2130269.60	Картометрический	1.00	-
294	409019.48	2130256.05	Картометрический	1.00	-
295	409068.14	2130241.76	Картометрический	1.00	-
296	409106.19	2130230.58	Картометрический	1.00	-
297	409159.13	2130215.03	Картометрический	1.00	-
298	409199.46	2130203.19	Картометрический	1.00	-
299	409234.77	2130191.95	Картометрический	1.00	-
300	409252.44	2130186.86	Картометрический	1.00	-
301	409275.42	2130181.51	Картометрический	1.00	-
302	409285.45	2130179.39	Картометрический	1.00	-
303	409317.92	2130177.21	Картометрический	1.00	-
279	409374.12	2130178.15	Картометрический	1.00	-

1	2	3	4	5	6
304	408020.09	2130350.84	Картометрический	1.00	-
305	408050.55	2130458.00	Картометрический	1.00	-
306	408052.00	2130485.58	Картометрический	1.00	-
307	408065.27	2130515.16	Картометрический	1.00	-
308	408072.10	2130525.97	Картометрический	1.00	-
309	408018.00	2130543.23	Картометрический	1.00	-
310	407949.81	2130564.64	Картометрический	1.00	-
311	407898.29	2130548.32	Картометрический	1.00	-
312	407879.85	2130470.30	Картометрический	1.00	-
313	407860.91	2130429.98	Картометрический	1.00	-
314	407866.77	2130415.29	Картометрический	1.00	-
315	407905.55	2130380.38	Картометрический	1.00	-
316	407922.78	2130361.16	Картометрический	1.00	-
317	407950.08	2130353.78	Картометрический	1.00	-
318	407968.01	2130348.70	Картометрический	1.00	-
319	407983.08	2130339.33	Картометрический	1.00	-
320	408004.74	2130350.24	Картометрический	1.00	-
304	408020.09	2130350.84	Картометрический	1.00	-

3. Сведения о характерных точках части (частей) границы объекта

Обозначение характерных точек части границы	Координаты, м		Метод определения координат характерной точки	Средняя квадратическая погрешность положения характерной точки (Mt), м	Описание обозначения точки на местности (при наличии)
	X	Y			
1	2	3	4	5	6
Часть №					
-	-	-	-	-	-

Раздел 3

Сведения о местоположении измененных (уточненных) границ объекта							
1. Система координат: -							
2. Сведения о характерных точках границ объекта							
Обозначение характерных точек границ	Существующие координаты, м		Измененные (уточненные) координаты, м		Метод определения координат характерной точки	Средняя квадратическая погрешность положения характерной точки (Mt), м	Описание обозначения точки на местности (при наличии)
	X	Y	X	Y			
1	2	3	4	5	6	7	8
-	-	-	-	-	-	-	-
3.Сведения о характерных точках части (частей) границы объекта							
Часть №							
-	-	-	-	-	-	-	-

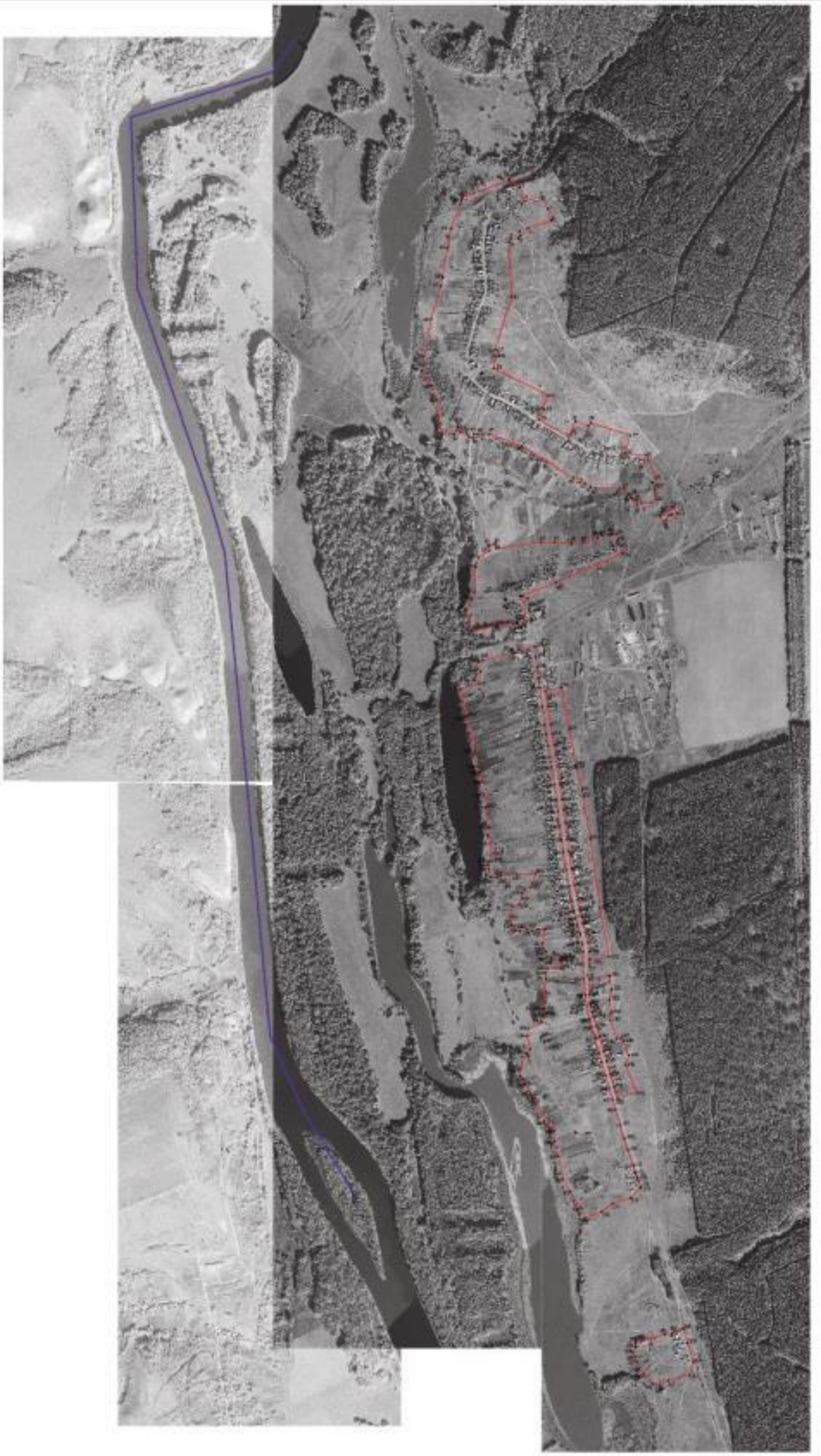

ОПИСАНИЕ МЕСТОПОЛОЖЕНИЯ ГРАНИЦ

Общественно-деловая зона - ОД

(наименование объекта, местоположение границ которого описано
(далее - объект)

Раздел 1

Сведения об объекте		
№ п/п	Характеристики объекта	Описание характеристик
1	2	3
1	Местоположение объекта	Воронежская область, Павловский муниципальный район, Покровское сельское поселение, село Грань
2	Площадь объекта ± величина погрешности определения площади (Р ± Дельта Р)	43105+/-727 м²
3	Иные характеристики объекта	-

Раздел 2

Сведения о местоположении границ объекта					
1. Система координат: МСК - 36, зона 2					
2. Сведения о характерных точках границ объекта					
Обозначение характерных точек границ	Координаты, м		Метод определения координат характерной точки	Средняя квадратическая погрешность положения характерной точки (Mt), м	Описание обозначения точки на местности (при наличии)
	X	Y			
1	2	3	4	5	6
1	410670.90	2129739.75	Картометрический	1.00	-
2	410690.03	2129832.91	Картометрический	1.00	-
3	410695.54	2129896.41	Картометрический	1.00	-
4	410703.21	2129905.98	Картометрический	1.00	-
5	410704.29	2129908.88	Картометрический	1.00	-
6	410697.70	2129909.69	Картометрический	1.00	-
7	410706.41	2129943.79	Картометрический	1.00	-
8	410802.13	2129928.19	Картометрический	1.00	-
9	410799.19	2130017.62	Картометрический	1.00	-
10	410719.11	2130038.52	Картометрический	1.00	-
11	410710.28	2129992.84	Картометрический	1.00	-
12	410702.74	2129994.18	Картометрический	1.00	-
13	410705.97	2130011.69	Картометрический	1.00	-
14	410696.28	2130012.77	Картометрический	1.00	-
15	410687.85	2130000.60	Картометрический	1.00	-
16	410689.75	2129988.22	Картометрический	1.00	-
17	410688.48	2129978.83	Картометрический	1.00	-
18	410686.66	2129967.62	Картометрический	1.00	-
19	410681.21	2129963.71	Картометрический	1.00	-
20	410666.02	2129967.50	Картометрический	1.00	-
21	410648.10	2129971.50	Картометрический	1.00	-
22	410636.80	2129972.46	Картометрический	1.00	-
23	410613.46	2129974.15	Картометрический	1.00	-
24	410600.76	2129915.46	Картометрический	1.00	-
25	410587.40	2129897.96	Картометрический	1.00	-
26	410586.77	2129894.49	Картометрический	1.00	-
27	410560.88	2129778.89	Картометрический	1.00	-
28	410558.48	2129766.55	Картометрический	1.00	-
29	410577.50	2129763.99	Картометрический	1.00	-
1	410670.90	2129739.75	Картометрический	1.00	-
30	410655.98	2130004.79	Картометрический	1.00	-
31	410651.71	2130007.57	Картометрический	1.00	-

1	2	3	4	5	6
32	410649.55	2130023.33	Картометрический	1.00	-
33	410648.43	2130039.43	Картометрический	1.00	-
34	410500.95	2130066.46	Картометрический	1.00	-
35	410460.02	2130073.00	Картометрический	1.00	-
36	410446.47	2130014.57	Картометрический	1.00	-
37	410461.98	2130012.16	Картометрический	1.00	-
38	410505.12	2130008.49	Картометрический	1.00	-
39	410524.61	2130006.62	Картометрический	1.00	-
40	410531.38	2130016.96	Картометрический	1.00	-
41	410544.61	2130015.24	Картометрический	1.00	-
42	410544.55	2130006.69	Картометрический	1.00	-
43	410548.39	2130002.55	Картометрический	1.00	-
44	410557.06	2130001.27	Картометрический	1.00	-
45	410581.12	2130000.66	Картометрический	1.00	-
46	410607.17	2130000.02	Картометрический	1.00	-
47	410614.54	2130001.47	Картометрический	1.00	-
48	410622.28	2130000.37	Картометрический	1.00	-
49	410628.36	2129996.94	Картометрический	1.00	-
50	410638.74	2129996.50	Картометрический	1.00	-
51	410647.03	2129998.82	Картометрический	1.00	-
30	410655.98	2130004.79	Картометрический	1.00	-

3. Сведения о характерных точках части (частей) границы объекта

Обозначение характерных точек части границы	Координаты, м		Метод определения координат характерной точки	Средняя квадратическая погрешность положения характерной точки (Mt), м	Описание обозначения точки на местности (при наличии)
	X	Y			
1	2	3	4	5	6
Часть №					
-	-	-	-	-	-

Раздел 3

Сведения о местоположении измененных (уточненных) границ объекта							
1. Система координат: -							
2. Сведения о характерных точках границ объекта							
Обозначение характерных точек границ	Существующие координаты, м		Измененные (уточненные) координаты, м		Метод определения координат характерной точки	Средняя квадратическая погрешность положения характерной точки (Mt), м	Описание обозначения точки на местности (при наличии)
	X	Y	X	Y			
1	2	3	4	5	6	7	8
-	-	-	-	-	-	-	-
3.Сведения о характерных точках части (частей) границы объекта							
Часть №							
-	-	-	-	-	-	-	-

Раздел 4

План границ объекта

Масштаб 1:2000

Используемые условные знаки и обозначения:

границы территориальной зоны

•1 характерная точка границ территориальной зоны

Заместитель руководителя БУВО «Нормативно-проектный центр»

Подпись А.В. Романов Дата « 14 » февраля 2020 г.

Место для оттиска печати (при наличии) лица, составившего описание местоположения границ объекта

ОПИСАНИЕ МЕСТОПОЛОЖЕНИЯ ГРАНИЦ

Зона улиц, дорог, инженерной и транспортной инфраструктуры - ИТ1

(наименование объекта, местоположение границ которого описано
(далее - объект)

Раздел 1

Сведения об объекте		
№ п/п	Характеристики объекта	Описание характеристик
1	2	3
1	Местоположение объекта	Воронежская область, Павловский муниципальный район, Покровское сельское поселение, село Грань
2	Площадь объекта ± величина погрешности определения площади (Р ± Дельта Р)	45119+/-743 м²
3	Иные характеристики объекта	-

Раздел 2

Сведения о местоположении границ объекта					
1. Система координат: МСК - 36, зона 2					
2. Сведения о характерных точках границ объекта					
Обозначение характерных точек границ	Координаты, м		Метод определения координат характерной точки	Средняя квадратическая погрешность положения характерной точки (Mt), м	Описание обозначения точки на местности (при наличии)
	X	Y			
1	2	3	4	5	6
1	410681.21	2129963.71	Картометрический	1.00	-
2	410686.66	2129967.62	Картометрический	1.00	-
3	410688.48	2129978.83	Картометрический	1.00	-
4	410689.75	2129988.22	Картометрический	1.00	-
5	410687.85	2130000.60	Картометрический	1.00	-
6	410655.98	2130004.79	Картометрический	1.00	-
7	410647.03	2129998.82	Картометрический	1.00	-
8	410638.74	2129996.50	Картометрический	1.00	-
9	410628.36	2129996.94	Картометрический	1.00	-
10	410622.28	2130000.37	Картометрический	1.00	-
11	410614.54	2130001.47	Картометрический	1.00	-
12	410607.17	2130000.02	Картометрический	1.00	-
13	410581.12	2130000.66	Картометрический	1.00	-
14	410557.06	2130001.27	Картометрический	1.00	-
15	410548.39	2130002.55	Картометрический	1.00	-
16	410544.55	2130006.69	Картометрический	1.00	-
17	410544.61	2130015.24	Картометрический	1.00	-
18	410531.38	2130016.96	Картометрический	1.00	-
19	410524.61	2130006.62	Картометрический	1.00	-
20	410505.12	2130008.49	Картометрический	1.00	-
21	410461.98	2130012.16	Картометрический	1.00	-
22	410392.43	2130022.95	Картометрический	1.00	-
23	410322.59	2130033.78	Картометрический	1.00	-
24	410286.81	2130039.45	Картометрический	1.00	-
25	410247.08	2130045.75	Картометрический	1.00	-
26	410206.91	2130052.12	Картометрический	1.00	-
27	410166.81	2130058.48	Картометрический	1.00	-
28	410102.18	2130067.69	Картометрический	1.00	-
29	410043.77	2130076.02	Картометрический	1.00	-
30	410004.76	2130080.78	Картометрический	1.00	-
31	409956.18	2130086.72	Картометрический	1.00	-
32	409894.13	2130094.29	Картометрический	1.00	-
33	409852.51	2130099.38	Картометрический	1.00	-
34	409785.61	2130111.07	Картометрический	1.00	-

1	2	3	4	5	6
35	409725.81	2130121.52	Картометрический	1.00	-
36	409669.16	2130133.74	Картометрический	1.00	-
37	409632.99	2130141.46	Картометрический	1.00	-
38	409606.93	2130147.70	Картометрический	1.00	-
39	409582.66	2130154.22	Картометрический	1.00	-
40	409546.00	2130165.20	Картометрический	1.00	-
41	409510.95	2130172.56	Картометрический	1.00	-
42	409476.62	2130177.11	Картометрический	1.00	-
43	409427.82	2130177.61	Картометрический	1.00	-
44	409374.12	2130178.15	Картометрический	1.00	-
45	409317.92	2130177.21	Картометрический	1.00	-
46	409285.45	2130179.39	Картометрический	1.00	-
47	409275.42	2130181.51	Картометрический	1.00	-
48	409252.44	2130186.86	Картометрический	1.00	-
49	409234.77	2130191.95	Картометрический	1.00	-
50	409199.46	2130203.19	Картометрический	1.00	-
51	409159.13	2130215.03	Картометрический	1.00	-
52	409106.19	2130230.58	Картометрический	1.00	-
53	409068.14	2130241.76	Картометрический	1.00	-
54	409019.48	2130256.05	Картометрический	1.00	-
55	408973.33	2130269.60	Картометрический	1.00	-
56	408930.14	2130282.29	Картометрический	1.00	-
57	408895.46	2130293.30	Картометрический	1.00	-
58	408784.32	2130328.56	Картометрический	1.00	-
59	408743.29	2130341.58	Картометрический	1.00	-
60	408686.83	2130359.61	Картометрический	1.00	-
61	408644.64	2130373.96	Картометрический	1.00	-
62	408613.33	2130384.61	Картометрический	1.00	-
63	408596.67	2130368.22	Картометрический	1.00	-
64	408599.13	2130367.59	Картометрический	1.00	-
65	408623.41	2130360.69	Картометрический	1.00	-
66	408636.46	2130356.59	Картометрический	1.00	-
67	408651.69	2130350.49	Картометрический	1.00	-
68	408678.74	2130340.99	Картометрический	1.00	-
69	408736.85	2130320.64	Картометрический	1.00	-
70	408780.54	2130307.28	Картометрический	1.00	-
71	408830.56	2130291.99	Картометрический	1.00	-
72	408887.77	2130274.50	Картометрический	1.00	-
73	408926.18	2130262.75	Картометрический	1.00	-
74	408967.04	2130251.13	Картометрический	1.00	-
75	409015.66	2130237.30	Картометрический	1.00	-
76	409064.05	2130223.54	Картометрический	1.00	-
77	409099.51	2130213.46	Картометрический	1.00	-
78	409152.01	2130198.53	Картометрический	1.00	-
79	409195.51	2130186.30	Картометрический	1.00	-
80	409223.94	2130177.56	Картометрический	1.00	-
81	409274.59	2130167.53	Картометрический	1.00	-

1	2	3	4	5	6
82	409315.28	2130162.66	Картометрический	1.00	-
83	409375.27	2130155.00	Картометрический	1.00	-
84	409428.34	2130154.07	Картометрический	1.00	-
85	409476.80	2130153.22	Картометрический	1.00	-
86	409504.65	2130151.83	Картометрический	1.00	-
87	409543.40	2130143.93	Картометрический	1.00	-
88	409576.80	2130133.60	Картометрический	1.00	-
89	409601.65	2130126.91	Картометрический	1.00	-
90	409628.25	2130120.54	Картометрический	1.00	-
91	409664.69	2130112.77	Картометрический	1.00	-
92	409719.99	2130101.39	Картометрический	1.00	-
93	409781.96	2130090.52	Картометрический	1.00	-
94	409847.73	2130078.99	Картометрический	1.00	-
95	409892.81	2130073.20	Картометрический	1.00	-
96	409943.38	2130066.70	Картометрический	1.00	-
97	409998.82	2130059.58	Картометрический	1.00	-
98	410041.49	2130054.10	Картометрический	1.00	-
99	410098.46	2130046.03	Картометрический	1.00	-
100	410161.60	2130037.09	Картометрический	1.00	-
101	410201.39	2130030.40	Картометрический	1.00	-
102	410243.64	2130023.29	Картометрический	1.00	-
103	410284.94	2130016.35	Картометрический	1.00	-
104	410320.02	2130010.45	Картометрический	1.00	-
105	410389.11	2130001.58	Картометрический	1.00	-
106	410459.50	2129992.54	Картометрический	1.00	-
107	410495.82	2129987.70	Картометрический	1.00	-
108	410534.09	2129982.60	Картометрический	1.00	-
109	410573.78	2129978.37	Картометрический	1.00	-
110	410613.46	2129974.15	Картометрический	1.00	-
111	410636.80	2129972.46	Картометрический	1.00	-
112	410648.10	2129971.50	Картометрический	1.00	-
113	410666.02	2129967.50	Картометрический	1.00	-
1	410681.21	2129963.71	Картометрический	1.00	-

3. Сведения о характерных точках части (частей) границы объекта

Обозначение характерных точек части границы	Координаты, м		Метод определения координат характерной точки	Средняя квадратическая погрешность положения характерной точки (Mt), м	Описание обозначения точки на местности (при наличии)
	X	Y			
1	2	3	4	5	6
Часть №					
-	-	-	-	-	-

Раздел 3

Сведения о местоположении измененных (уточненных) границ объекта							
1. Система координат: -							
2. Сведения о характерных точках границ объекта							
Обозначение характерных точек границ	Существующие координаты, м		Измененные (уточненные) координаты, м		Метод определения координат характерной точки	Средняя квадратическая погрешность положения характерной точки (Mt), м	Описание обозначения точки на местности (при наличии)
	X	Y	X	Y			
1	2	3	4	5	6	7	8
-	-	-	-	-	-	-	-
3.Сведения о характерных точках части (частей) границы объекта							
Часть №							
-	-	-	-	-	-	-	-

ОПИСАНИЕ МЕСТОПОЛОЖЕНИЯ ГРАНИЦ

Зона сельскохозяйственного использования в границах населенных пунктов - СХ1

(наименование объекта, местоположение границ которого описано
(далее - объект)

Раздел 1

Сведения об объекте		
№ п/п	Характеристики объекта	Описание характеристик
1	2	3
1	Местоположение объекта	Воронежская область, Павловский муниципальный район, Покровское сельское поселение, село Грань
2	Площадь объекта ± величина погрешности определения площади (Р ± Дельта Р)	65479+/-896 м²
3	Иные характеристики объекта	-

Раздел 2

Сведения о местоположении границ объекта					
1. Система координат: МСК - 36, зона 2					
2. Сведения о характерных точках границ объекта					
Обозначение характерных точек границ	Координаты, м		Метод определения координат характерной точки	Средняя квадратическая погрешность положения характерной точки (Mt), м	Описание обозначения точки на местности (при наличии)
	X	Y			
1	2	3	4	5	6
1	412750.10	2129918.62	Картометрический	1.00	-
2	412594.15	2129985.56	Картометрический	1.00	-
3	412573.56	2129986.41	Картометрический	1.00	-
4	412541.93	2129966.07	Картометрический	1.00	-
5	412517.06	2129964.28	Картометрический	1.00	-
6	412495.03	2129958.46	Картометрический	1.00	-
7	412477.90	2129938.36	Картометрический	1.00	-
8	412437.75	2129858.54	Картометрический	1.00	-
9	412349.42	2129877.87	Картометрический	1.00	-
10	412287.76	2129705.74	Картометрический	1.00	-
11	412312.70	2129687.10	Картометрический	1.00	-
12	412298.27	2129664.08	Картометрический	1.00	-
13	412399.08	2129692.32	Картометрический	1.00	-
14	412437.90	2129661.90	Картометрический	1.00	-
15	412461.57	2129663.58	Картометрический	1.00	-
16	412466.25	2129675.62	Картометрический	1.00	-
17	412460.86	2129704.94	Картометрический	1.00	-
18	412441.61	2129742.36	Картометрический	1.00	-
19	412524.63	2129782.64	Картометрический	1.00	-
20	412559.74	2129814.01	Картометрический	1.00	-
21	412601.97	2129826.52	Картометрический	1.00	-
22	412617.93	2129835.12	Картометрический	1.00	-
23	412644.94	2129834.72	Картометрический	1.00	-
24	412660.38	2129842.74	Картометрический	1.00	-
1	412750.10	2129918.62	Картометрический	1.00	-
3. Сведения о характерных точках части (частей) границы объекта					
Обозначение характерных точек части границы	Координаты, м		Метод определения координат характерной точки	Средняя квадратическая погрешность положения характерной точки (Mt), м	Описание обозначения точки на местности (при наличии)
	X	Y			
1	2	3	4	5	6
Часть №					
-	-	-	-	-	-

Раздел 3

Сведения о местоположении измененных (уточненных) границ объекта							
1. Система координат: -							
2. Сведения о характерных точках границ объекта							
Обозначение характерных точек границ	Существующие координаты, м		Измененные (уточненные) координаты, м		Метод определения координат характерной точки	Средняя квадратическая погрешность положения характерной точки (Mt), м	Описание обозначения точки на местности (при наличии)
	X	Y	X	Y			
1	2	3	4	5	6	7	8
-	-	-	-	-	-	-	-
3.Сведения о характерных точках части (частей) границы объекта							
Часть №							
-	-	-	-	-	-	-	-

Раздел 4

План границ объекта

Масштаб 1:2000

Используемые условные знаки и обозначения:

границы территориальной зоны

•1 характерная точка границ территориальной зоны

Заместитель руководителя БУВО «Нормативно-проектный центр»

Подпись _____ А.В. Ромашов Дата « 14 » февраля 2020 г.

Место для оттиска печати (при наличии) лица, составившего описание местоположения границ объекта

Приложение №3
к правилам землепользования и застройки
Покровского сельского поселения
Павловского муниципального района
Воронежской области

СВЕДЕНИЯ О ГРАНИЦАХ ТЕРРИТОРИАЛЬНЫХ ЗОН, СОДЕРЖАЩИЕ ГРАФИЧЕСКОЕ ОПИСАНИЕ МЕСТОПОЛОЖЕНИЯ ГРАНИЦ ТЕРРИТОРИАЛЬНЫХ ЗОН, ПЕРЕЧЕНЬ КООРДИНАТ ХАРАКТЕРНЫХ ТОЧЕК ГРАНИЦ ТЕРРИТОРИАЛЬНЫХ ЗОН ХУТОРА НОВОМАКСИМОВО

ОПИСАНИЕ МЕСТОПОЛОЖЕНИЯ ГРАНИЦ

Зона застройки индивидуальными жилыми домами - Ж1

(наименование объекта, местоположение границ которого описано
(далее - объект)

Раздел 1

Сведения об объекте		
№ п/п	Характеристики объекта	Описание характеристик
1	2	3
1	Местоположение объекта	Воронежская область, Павловский муниципальный район, Покровское сельское поселение, хутор Новомаксимово
2	Площадь объекта ± величина погрешности определения площади (Р ± Дельта Р)	152534+/-1367 м²
3	Иные характеристики объекта	-

Раздел 2

Сведения о местоположении границ объекта					
1. Система координат: МСК - 36, зона 2					
2. Сведения о характерных точках границ объекта					
Обозначение характерных точек границ	Координаты, м		Метод определения координат характерной точки	Средняя квадратическая погрешность положения характерной точки (Mt), м	Описание обозначения точки на местности (при наличии)
	X	Y			
1	2	3	4	5	6
1	414470.56	2130977.11	Картометрический	1.00	-
2	414553.19	2131061.82	Картометрический	1.00	-
3	414614.85	2131178.37	Картометрический	1.00	-
4	414673.19	2131247.04	Картометрический	1.00	-
5	414689.33	2131262.29	Картометрический	1.00	-
6	414724.39	2131283.11	Картометрический	1.00	-
7	414680.45	2131330.48	Картометрический	1.00	-
8	414637.24	2131392.97	Картометрический	1.00	-
9	414549.22	2131471.43	Картометрический	1.00	-
10	414525.73	2131501.51	Картометрический	1.00	-
11	414555.00	2131542.36	Картометрический	1.00	-
12	414484.15	2131617.05	Картометрический	1.00	-
13	414464.06	2131594.55	Картометрический	1.00	-
14	414479.34	2131574.41	Картометрический	1.00	-
15	414317.90	2131404.20	Картометрический	1.00	-
16	414337.87	2131380.41	Картометрический	1.00	-
17	414253.56	2131294.81	Картометрический	1.00	-
18	414151.92	2131185.55	Картометрический	1.00	-
19	414205.50	2131113.22	Картометрический	1.00	-
20	414297.59	2131191.33	Картометрический	1.00	-
21	414312.04	2131210.70	Картометрический	1.00	-
22	414477.28	2131085.80	Картометрический	1.00	-
23	414378.03	2131026.64	Картометрический	1.00	-
1	414470.56	2130977.11	Картометрический	1.00	-
3. Сведения о характерных точках части (частей) границы объекта					
Обозначение характерных точек части границы	Координаты, м		Метод определения координат характерной точки	Средняя квадратическая погрешность положения характерной точки (Mt), м	Описание обозначения точки на местности (при наличии)
	X	Y			
1	2	3	4	5	6
Часть №					
-	-	-	-	-	-

Раздел 3

Сведения о местоположении измененных (уточненных) границ объекта							
1. Система координат: -							
2. Сведения о характерных точках границ объекта							
Обозначение характерных точек границ	Существующие координаты, м		Измененные (уточненные) координаты, м		Метод определения координат характерной точки	Средняя квадратическая погрешность положения характерной точки (Mt), м	Описание обозначения точки на местности (при наличии)
	X	Y	X	Y			
1	2	3	4	5	6	7	8
-	-	-	-	-	-	-	-
3.Сведения о характерных точках части (частей) границы объекта							
Часть №							
-	-	-	-	-	-	-	-

Раздел 4

План границ объекта

Масштаб 1:5000

Используемые условные знаки и обозначения:

границы территориальной зоны

границы муниципального образования

•1 характерная точка границ территориальной зоны

Заместитель руководителя БУВО «Нормативно-проектный центр»

Подпись _____ А.В. Ромашов Дата « 14 » февраля 2020 г.

Место для оттиска печати (при наличии) лица, составившего описание местоположения границ объекта

Приложение №4
к правилам землепользования и застройки
Покровского сельского поселения
Павловского муниципального района
Воронежской области

СВЕДЕНИЯ О ГРАНИЦАХ ТЕРРИТОРИАЛЬНЫХ ЗОН, СОДЕРЖАЩИЕ ГРАФИЧЕСКОЕ ОПИСАНИЕ МЕСТОПОЛОЖЕНИЯ ГРАНИЦ ТЕРРИТОРИАЛЬНЫХ ЗОН, ПЕРЕЧЕНЬ КООРДИНАТ ХАРАКТЕРНЫХ ТОЧЕК ГРАНИЦ ТЕРРИТОРИАЛЬНЫХ ЗОН ХУТОРА ПОДГОРЫ

ОПИСАНИЕ МЕСТОПОЛОЖЕНИЯ ГРАНИЦ

Зона застройки индивидуальными жилыми домами - Ж1

(наименование объекта, местоположение границ которого описано
(далее - объект)

Раздел 1

Сведения об объекте		
№ п/п	Характеристики объекта	Описание характеристик
1	2	3
1	Местоположение объекта	Воронежская область, Павловский муниципальный район, Покровское сельское поселение, хутор Подгоры
2	Площадь объекта ± величина погрешности определения площади (Р ± Дельта Р)	297831+/-1910 м²
3	Иные характеристики объекта	-

Раздел 2

Сведения о местоположении границ объекта					
1. Система координат: МСК - 36, зона 2					
2. Сведения о характерных точках границ объекта					
Обозначение характерных точек границ	Координаты, м		Метод определения координат характерной точки	Средняя квадратическая погрешность положения характерной точки (Mt), м	Описание обозначения точки на местности (при наличии)
	X	Y			
1	2	3	4	5	6
1	401920.87	2141884.76	Картометрический	1.00	-
2	401922.39	2141980.63	Картометрический	1.00	-
3	401911.82	2142025.27	Картометрический	1.00	-
4	401867.59	2142063.86	Картометрический	1.00	-
5	401797.99	2142101.72	Картометрический	1.00	-
6	401763.05	2142140.58	Картометрический	1.00	-
7	401752.06	2142140.26	Картометрический	1.00	-
8	401728.61	2142131.96	Картометрический	1.00	-
9	401675.65	2142179.63	Картометрический	1.00	-
10	401733.36	2142203.32	Картометрический	1.00	-
11	401742.23	2142218.84	Картометрический	1.00	-
12	401737.55	2142264.50	Картометрический	1.00	-
13	401687.68	2142263.07	Картометрический	1.00	-
14	401664.44	2142247.14	Картометрический	1.00	-
15	401663.44	2142312.41	Картометрический	1.00	-
16	401650.09	2142335.77	Картометрический	1.00	-
17	401650.44	2142353.59	Картометрический	1.00	-
18	401641.03	2142387.23	Картометрический	1.00	-
19	401578.74	2142495.69	Картометрический	1.00	-
20	401570.30	2142525.13	Картометрический	1.00	-
21	401562.39	2142565.60	Картометрический	1.00	-
22	401485.63	2142647.36	Картометрический	1.00	-
23	401468.00	2142672.29	Картометрический	1.00	-
24	401455.09	2142710.08	Картометрический	1.00	-
25	401466.02	2142772.29	Картометрический	1.00	-
26	401451.81	2142826.16	Картометрический	1.00	-
27	401431.39	2142860.34	Картометрический	1.00	-
28	401411.61	2142871.64	Картометрический	1.00	-
29	401388.93	2142865.91	Картометрический	1.00	-
30	401351.92	2142828.39	Картометрический	1.00	-
31	401326.63	2142825.12	Картометрический	1.00	-
32	401298.54	2142831.10	Картометрический	1.00	-
33	401281.88	2142851.82	Картометрический	1.00	-

1	2	3	4	5	6
34	401241.30	2142910.87	Картометрический	1.00	-
35	401164.22	2142973.96	Картометрический	1.00	-
36	401099.86	2143006.04	Картометрический	1.00	-
37	401065.07	2143039.81	Картометрический	1.00	-
38	400989.67	2143073.27	Картометрический	1.00	-
39	400933.35	2143090.31	Картометрический	1.00	-
40	400942.13	2143109.22	Картометрический	1.00	-
41	400935.97	2143117.52	Картометрический	1.00	-
42	400919.33	2143107.72	Картометрический	1.00	-
43	400907.15	2143089.56	Картометрический	1.00	-
44	400881.36	2143104.09	Картометрический	1.00	-
45	400866.33	2143096.88	Картометрический	1.00	-
46	400857.46	2143081.36	Картометрический	1.00	-
47	400833.96	2143074.75	Картометрический	1.00	-
48	400748.92	2143090.13	Картометрический	1.00	-
49	400695.72	2143086.91	Картометрический	1.00	-
50	400675.90	2143039.71	Картометрический	1.00	-
51	400651.97	2142988.14	Картометрический	1.00	-
52	400765.49	2142893.03	Картометрический	1.00	-
53	400806.37	2142853.49	Картометрический	1.00	-
54	400841.17	2142849.40	Картометрический	1.00	-
55	400889.00	2142863.49	Картометрический	1.00	-
56	400941.38	2142865.83	Картометрический	1.00	-
57	400982.18	2142859.37	Картометрический	1.00	-
58	401014.20	2142834.00	Картометрический	1.00	-
59	401050.10	2142790.93	Картометрический	1.00	-
60	401085.36	2142723.45	Картометрический	1.00	-
61	401116.43	2142658.85	Картометрический	1.00	-
62	401164.12	2142588.13	Картометрический	1.00	-
63	401208.72	2142566.51	Картометрический	1.00	-
64	401259.63	2142561.19	Картометрический	1.00	-
65	401275.14	2142551.45	Картометрический	1.00	-
66	401377.23	2142651.04	Картометрический	1.00	-
67	401421.80	2142600.59	Картометрический	1.00	-
68	401441.07	2142577.40	Картометрический	1.00	-
69	401465.19	2142532.30	Картометрический	1.00	-
70	401492.59	2142490.68	Картометрический	1.00	-
71	401516.73	2142444.73	Картометрический	1.00	-
72	401531.26	2142409.54	Картометрический	1.00	-
73	401546.70	2142342.14	Картометрический	1.00	-
74	401528.41	2142330.59	Картометрический	1.00	-
75	401528.84	2142315.34	Картометрический	1.00	-
76	401531.30	2142288.28	Картометрический	1.00	-
77	401525.18	2142265.21	Картометрический	1.00	-
78	401508.66	2142251.17	Картометрический	1.00	-
79	401600.29	2142241.92	Картометрический	1.00	-
80	401644.62	2142199.94	Картометрический	1.00	-
81	401685.91	2142146.00	Картометрический	1.00	-

1	2	3	4	5	6
82	401682.87	2142073.84	Картометрический	1.00	-
83	401685.62	2141976.40	Картометрический	1.00	-
84	401723.89	2141939.34	Картометрический	1.00	-
85	401763.32	2141891.28	Картометрический	1.00	-
86	401809.85	2141861.24	Картометрический	1.00	-
87	401833.45	2141864.46	Картометрический	1.00	-
88	401852.41	2141852.28	Картометрический	1.00	-
89	401874.60	2141845.28	Картометрический	1.00	-
90	401877.67	2141856.39	Картометрический	1.00	-
91	401867.54	2141885.78	Картометрический	1.00	-
92	401876.31	2141904.69	Картометрический	1.00	-
93	401887.92	2141882.97	Картометрический	1.00	-
94	401902.10	2141890.16	Картометрический	1.00	-
95	401913.33	2141882.00	Картометрический	1.00	-
1	401920.87	2141884.76	Картометрический	1.00	-

3. Сведения о характерных точках части (частей) границы объекта

Обозначение характерных точек части границы	Координаты, м		Метод определения координат характерной точки	Средняя квадратическая погрешность положения характерной точки (Mt), м	Описание обозначения точки на местности (при наличии)
	X	Y			
1	2	3	4	5	6
Часть №					
-	-	-	-	-	-

Раздел 3

Сведения о местоположении измененных (уточненных) границ объекта							
1. Система координат: -							
2. Сведения о характерных точках границ объекта							
Обозначение характерных точек границ	Существующие координаты, м		Измененные (уточненные) координаты, м		Метод определения координат характерной точки	Средняя квадратическая погрешность положения характерной точки (Mt), м	Описание обозначения точки на местности (при наличии)
	X	Y	X	Y			
1	2	3	4	5	6	7	8
-	-	-	-	-	-	-	-
3.Сведения о характерных точках части (частей) границы объекта							
Часть №							
-	-	-	-	-	-	-	-

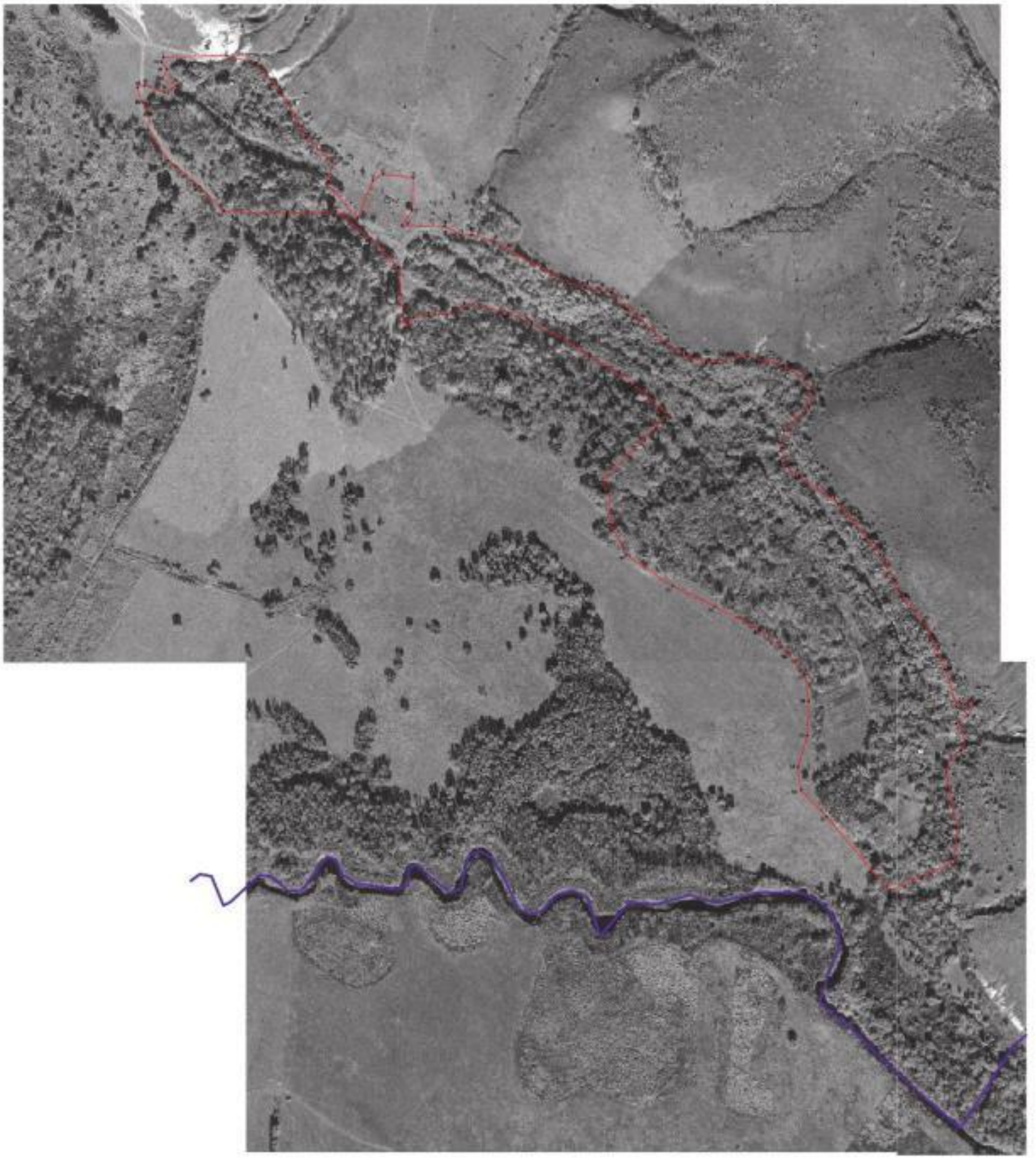

Приложение №5
к правилам землепользования и застройки
Покровского сельского поселения
Павловского муниципального района
Воронежской области

СВЕДЕНИЯ О ГРАНИЦАХ ТЕРРИТОРИАЛЬНЫХ ЗОН, СОДЕРЖАЩИЕ ГРАФИЧЕСКОЕ ОПИСАНИЕ МЕСТОПОЛОЖЕНИЯ ГРАНИЦ ТЕРРИТОРИАЛЬНЫХ ЗОН, ПЕРЕЧЕНЬ КООРДИНАТ ХАРАКТЕРНЫХ ТОЧЕК ГРАНИЦ ТЕРРИТОРИАЛЬНЫХ ЗОН ХУТОРА СТУПИНО

ОПИСАНИЕ МЕСТОПОЛОЖЕНИЯ ГРАНИЦ

Зона застройки индивидуальными жилыми домами - Ж1

(наименование объекта, местоположение границ которого описано
(далее - объект)

Раздел 1

Сведения об объекте		
№ п/п	Характеристики объекта	Описание характеристик
1	2	3
1	Местоположение объекта	Воронежская область, Павловский муниципальный район, Покровское сельское поселение, хутор Ступино
2	Площадь объекта ± величина погрешности определения площади (Р ± Дельта Р)	182720+/-1496 м²
3	Иные характеристики объекта	-

Раздел 2

Сведения о местоположении границ объекта					
1. Система координат: МСК - 36, зона 2					
2. Сведения о характерных точках границ объекта					
Обозначение характерных точек границ	Координаты, м		Метод определения координат характерной точки	Средняя квадратическая погрешность положения характерной точки (Mt), м	Описание обозначения точки на местности (при наличии)
	X	Y			
1	2	3	4	5	6
1	399000.69	2138587.88	Картометрический	1.00	-
2	399109.71	2138626.86	Картометрический	1.00	-
3	399151.42	2138651.57	Картометрический	1.00	-
4	399162.02	2138669.19	Картометрический	1.00	-
5	399165.36	2138745.98	Картометрический	1.00	-
6	398964.93	2138898.98	Картометрический	1.00	-
7	398913.54	2138928.30	Картометрический	1.00	-
8	398788.60	2138995.74	Картометрический	1.00	-
9	398722.76	2139066.26	Картометрический	1.00	-
10	398705.28	2139091.28	Картометрический	1.00	-
11	398675.46	2139101.61	Картометрический	1.00	-
12	398630.04	2139091.23	Картометрический	1.00	-
13	398582.69	2139054.52	Картометрический	1.00	-
14	398551.91	2138994.46	Картометрический	1.00	-
15	398514.41	2138970.70	Картометрический	1.00	-
16	398508.26	2138943.44	Картометрический	1.00	-
17	398500.81	2138936.49	Картометрический	1.00	-
18	398518.85	2138848.76	Картометрический	1.00	-
19	398539.56	2138792.44	Картометрический	1.00	-
20	398586.46	2138699.44	Картометрический	1.00	-
21	398620.10	2138632.42	Картометрический	1.00	-
22	398664.99	2138750.54	Картометрический	1.00	-
23	398756.56	2138694.01	Картометрический	1.00	-
24	398857.30	2138671.09	Картометрический	1.00	-
25	398925.68	2138614.95	Картометрический	1.00	-
26	398942.60	2138614.50	Картометрический	1.00	-
1	399000.69	2138587.88	Картометрический	1.00	-
27	398792.27	2138783.44	Картометрический	1.00	-
28	398768.58	2138825.10	Картометрический	1.00	-
29	398720.59	2138797.98	Картометрический	1.00	-
30	398744.65	2138756.80	Картометрический	1.00	-
27	398792.27	2138783.44	Картометрический	1.00	-

3. Сведения о характерных точках части (частей) границы объекта					
Обозначение характерных точек части границы	Координаты, м		Метод определения координат характерной точки	Средняя квадратическая погрешность положения характерной точки (Mt), м	Описание обозначения точки на местности (при наличии)
	X	Y			
1	2	3	4	5	6
Часть №					
-	-	-	-	-	-

Раздел 3

Сведения о местоположении измененных (уточненных) границ объекта							
1. Система координат: -							
2. Сведения о характерных точках границ объекта							
Обозначение характерных точек границ	Существующие координаты, м		Измененные (уточненные) координаты, м		Метод определения координат характерной точки	Средняя квадратическая погрешность положения характерной точки (Mt), м	Описание обозначения точки на местности (при наличии)
	X	Y	X	Y			
1	2	3	4	5	6	7	8
-	-	-	-	-	-	-	-
3.Сведения о характерных точках части (частей) границы объекта							
Часть №							
-	-	-	-	-	-	-	-

Раздел 4

План границ объекта

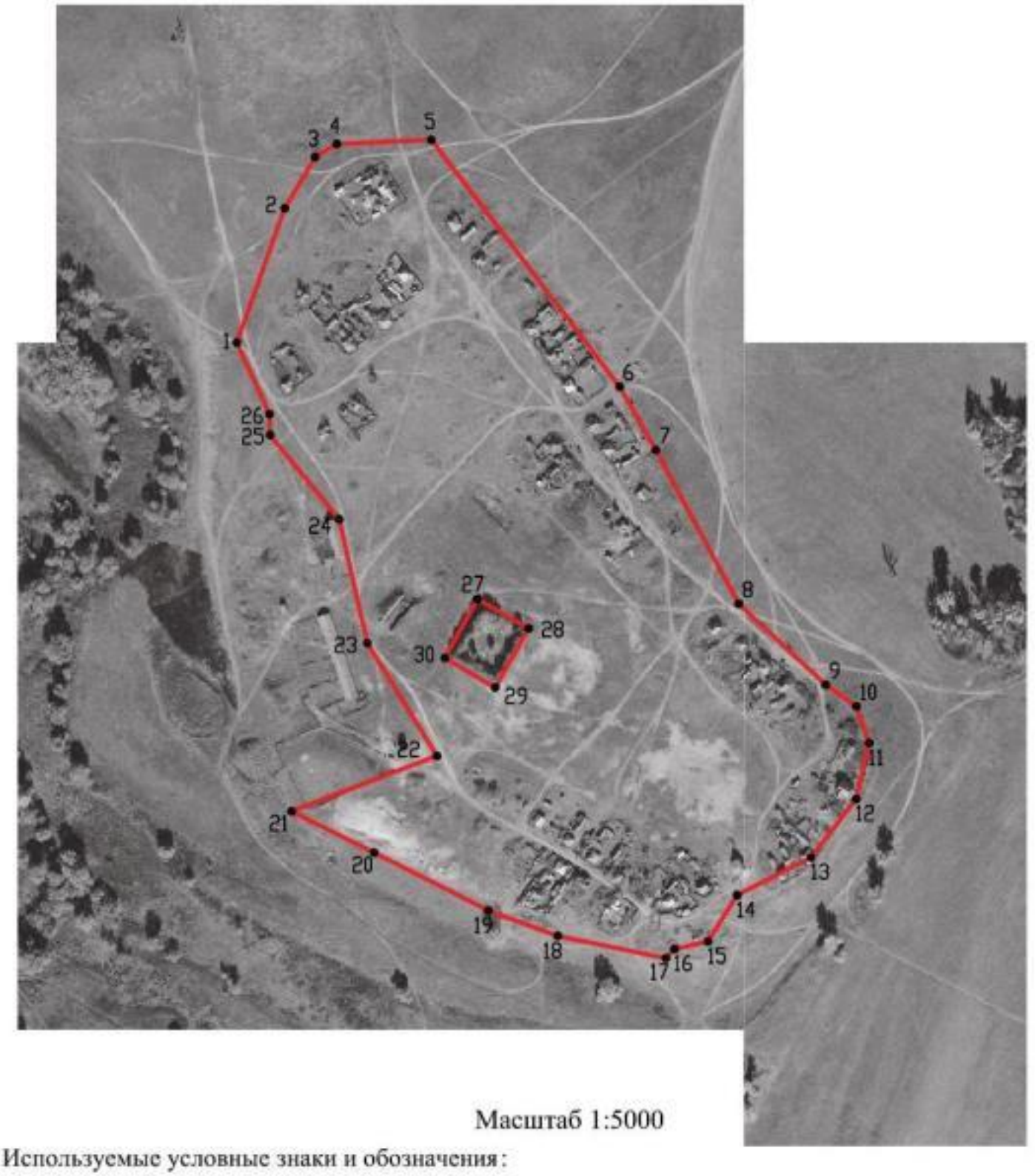

Масштаб 1:5000

Используемые условные знаки и обозначения:

границы территориальной зоны

•1 характерная точка границ территориальной зоны

Заместитель руководителя БУВО «Нормативно-проектный центр»

Подпись _____ А.В. Ромашов Дата « 14 » февраля 2020 г.

Место для оттиска печати (при наличии) лица, составившего описание местоположения границ объекта

ОПИСАНИЕ МЕСТОПОЛОЖЕНИЯ ГРАНИЦ

Зона сельскохозяйственного производства - СХ2

(наименование объекта, местоположение границ которого описано
(далее - объект)

Раздел 1

Сведения об объекте		
№ п/п	Характеристики объекта	Описание характеристик
1	2	3
1	Местоположение объекта	Воронежская область, Павловский муниципальный район, Покровское сельское поселение, хутор Ступино
2	Площадь объекта ± величина погрешности определения площади (Р ± Дельта Р)	29159+/-598 м²
3	Иные характеристики объекта	-

Раздел 2

Сведения о местоположении границ объекта					
1. Система координат: МСК - 36, зона 2					
2. Сведения о характерных точках границ объекта					
Обозначение характерных точек границ	Координаты, м		Метод определения координат характерной точки	Средняя квадратическая погрешность положения характерной точки (Mt), м	Описание обозначения точки на местности (при наличии)
	X	Y			
1	2	3	4	5	6
1	398925.68	2138614.95	Картометрический	1.00	-
2	398857.30	2138671.09	Картометрический	1.00	-
3	398756.56	2138694.01	Картометрический	1.00	-
4	398664.99	2138750.54	Картометрический	1.00	-
5	398620.10	2138632.42	Картометрический	1.00	-
6	398763.31	2138579.81	Картометрический	1.00	-
7	398853.26	2138564.95	Картометрический	1.00	-
8	398874.23	2138572.22	Картометрический	1.00	-
1	398925.68	2138614.95	Картометрический	1.00	-
3. Сведения о характерных точках части (частей) границы объекта					
Обозначение характерных точек части границы	Координаты, м		Метод определения координат характерной точки	Средняя квадратическая погрешность положения характерной точки (Mt), м	Описание обозначения точки на местности (при наличии)
	X	Y			
1	2	3	4	5	6
Часть №					
-	-	-	-	-	-

Раздел 3

Сведения о местоположении измененных (уточненных) границ объекта							
1. Система координат: -							
2. Сведения о характерных точках границ объекта							
Обозначение характерных точек границ	Существующие координаты, м		Измененные (уточненные) координаты, м		Метод определения координат характерной точки	Средняя квадратическая погрешность положения характерной точки (Mt), м	Описание обозначения точки на местности (при наличии)
	X	Y	X	Y			
1	2	3	4	5	6	7	8
-	-	-	-	-	-	-	-
3.Сведения о характерных точках части (частей) границы объекта							
Часть №							
-	-	-	-	-	-	-	-

Раздел 4

План границ объекта



Масштаб 1:2000

Используемые условные знаки и обозначения:

границы территориальной зоны

•1 характерная точка границ территориальной зоны

Заместитель руководителя БУВО «Нормативно-проектный центр»

Подпись _____ А.В. Ромашов Дата « 14 » февраля 2020 г.

Место для оттиска печати (при наличии) лица, составившего описание местоположения границ объекта

ОПИСАНИЕ МЕСТОПОЛОЖЕНИЯ ГРАНИЦ

Зона ритуальных объектов - СН1

(наименование объекта, местоположение границ которого описано
(далее - объект)

Раздел 1

Сведения об объекте		
№ п/п	Характеристики объекта	Описание характеристик
1	2	3
1	Местоположение объекта	Воронежская область, Павловский муниципальный район, Покровское сельское поселение, хутор Ступино
2	Площадь объекта ± величина погрешности определения площади (Р ± Дельта Р)	2622+/-179 м²
3	Иные характеристики объекта	-

Раздел 2

Сведения о местоположении границ объекта					
1. Система координат: МСК - 36, зона 2					
2. Сведения о характерных точках границ объекта					
Обозначение характерных точек границ	Координаты, м		Метод определения координат характерной точки	Средняя квадратическая погрешность положения характерной точки (Mt), м	Описание обозначения точки на местности (при наличии)
	X	Y			
1	2	3	4	5	6
1	398792.27	2138783.44	Картометрический	1.00	-
2	398768.58	2138825.10	Картометрический	1.00	-
3	398720.59	2138797.98	Картометрический	1.00	-
4	398744.65	2138756.80	Картометрический	1.00	-
1	398792.27	2138783.44	Картометрический	1.00	-
3. Сведения о характерных точках части (частей) границы объекта					
Обозначение характерных точек части границы	Координаты, м		Метод определения координат характерной точки	Средняя квадратическая погрешность положения характерной точки (Mt), м	Описание обозначения точки на местности (при наличии)
	X	Y			
1	2	3	4	5	6
Часть №					
-	-	-	-	-	-

Раздел 3

Сведения о местоположении измененных (уточненных) границ объекта							
1. Система координат: -							
2. Сведения о характерных точках границ объекта							
Обозначение характерных точек границ	Существующие координаты, м		Измененные (уточненные) координаты, м		Метод определения координат характерной точки	Средняя квадратическая погрешность положения характерной точки (Mt), м	Описание обозначения точки на местности (при наличии)
	X	Y	X	Y			
1	2	3	4	5	6	7	8
-	-	-	-	-	-	-	-
3.Сведения о характерных точках части (частей) границы объекта							
Часть №							
-	-	-	-	-	-	-	-

Раздел 4

План границ объекта



Масштаб 1:2000

Используемые условные знаки и обозначения:

	границы территориальной зоны
•1	характерная точка границ территориальной зоны

Заместитель руководителя БУВО «Нормативно-проектный центр»

Подпись _____ А.В. Ромашов Дата « 14 » февраля 2020 г.

Место для оттиска печати (при наличии) лица, составившего описание местоположения границ объекта

Приложение №6
к правилам землепользования и застройки
Покровского сельского поселения
Павловского муниципального района
Воронежской области

СВЕДЕНИЯ О ГРАНИЦАХ ТЕРРИТОРИАЛЬНЫХ ЗОН, СОДЕРЖАЩИЕ ГРАФИЧЕСКОЕ ОПИСАНИЕ МЕСТОПОЛОЖЕНИЯ ГРАНИЦ ТЕРРИТОРИАЛЬНЫХ ЗОН, ПЕРЕЧЕНЬ КООРДИНАТ ХАРАКТЕРНЫХ ТОЧЕК ГРАНИЦ ТЕРРИТОРИАЛЬНЫХ ЗОН СЕЛА ЧЕРКАССКОЕ

ОПИСАНИЕ МЕСТОПОЛОЖЕНИЯ ГРАНИЦ

Зона застройки индивидуальными жилыми домами - Ж1

(наименование объекта, местоположение границ которого описано
(далее - объект)

Раздел 1

Сведения об объекте		
№ п/п	Характеристики объекта	Описание характеристик
1	2	3
1	Местоположение объекта	Воронежская область, Павловский муниципальный район, Покровское сельское поселение, село Черкасское
2	Площадь объекта ± величина погрешности определения площади (Р ± Дельта Р)	1279402+/-3959 м²
3	Иные характеристики объекта	-

Раздел 2

Сведения о местоположении границ объекта					
1. Система координат: МСК - 36, зона 2					
2. Сведения о характерных точках границ объекта					
Обозначение характерных точек границ	Координаты, м		Метод определения координат характерной точки	Средняя квадратическая погрешность положения характерной точки (Mt), м	Описание обозначения точки на местности (при наличии)
	X	Y			
1	2	3	4	5	6
1	403705.63	2139620.01	Картометрический	1.00	-
2	403729.88	2139630.03	Картометрический	1.00	-
3	403779.54	2139699.29	Картометрический	1.00	-
4	403807.88	2139744.19	Картометрический	1.00	-
5	403824.20	2139795.54	Картометрический	1.00	-
6	403851.42	2139880.26	Картометрический	1.00	-
7	403879.47	2139935.33	Картометрический	1.00	-
8	403935.02	2140005.61	Картометрический	1.00	-
9	403972.33	2140062.64	Картометрический	1.00	-
10	403940.11	2140094.79	Картометрический	1.00	-
11	403759.63	2140194.78	Картометрический	1.00	-
12	403433.34	2140552.27	Картометрический	1.00	-
13	403359.50	2140582.73	Картометрический	1.00	-
14	403332.26	2140618.41	Картометрический	1.00	-
15	403237.71	2140731.03	Картометрический	1.00	-
16	403070.98	2140973.02	Картометрический	1.00	-
17	402920.55	2141206.99	Картометрический	1.00	-
18	402805.06	2141402.11	Картометрический	1.00	-
19	402724.79	2141548.21	Картометрический	1.00	-
20	402656.00	2141527.59	Картометрический	1.00	-
21	402601.19	2141520.94	Картометрический	1.00	-
22	402571.07	2141509.05	Картометрический	1.00	-
23	402534.16	2141497.82	Картометрический	1.00	-
24	402522.06	2141384.41	Картометрический	1.00	-
25	402527.64	2141373.66	Картометрический	1.00	-
26	402584.28	2141264.66	Картометрический	1.00	-
27	402596.42	2141241.26	Картометрический	1.00	-
28	402545.88	2141214.98	Картометрический	1.00	-
29	402533.44	2141208.52	Картометрический	1.00	-
30	402527.19	2141220.56	Картометрический	1.00	-
31	402507.13	2141207.44	Картометрический	1.00	-
32	402536.98	2141118.52	Картометрический	1.00	-
33	402726.82	2141160.41	Картометрический	1.00	-

1	2	3	4	5	6
34	402801.46	2141055.73	Картометрический	1.00	-
35	402601.29	2140937.73	Картометрический	1.00	-
36	402693.33	2140734.01	Картометрический	1.00	-
37	402790.05	2140559.98	Картометрический	1.00	-
38	402872.11	2140472.16	Картометрический	1.00	-
39	402860.94	2140427.15	Картометрический	1.00	-
40	402897.65	2140408.95	Картометрический	1.00	-
41	403010.82	2140497.45	Картометрический	1.00	-
42	403040.61	2140448.37	Картометрический	1.00	-
43	403212.20	2140529.36	Картометрический	1.00	-
44	403299.49	2140480.35	Картометрический	1.00	-
45	403316.89	2140462.50	Картометрический	1.00	-
46	403158.51	2140329.05	Картометрический	1.00	-
47	403222.72	2140280.32	Картометрический	1.00	-
48	403303.68	2140316.54	Картометрический	1.00	-
49	403332.46	2140279.21	Картометрический	1.00	-
50	403420.28	2140313.68	Картометрический	1.00	-
51	403457.15	2140287.14	Картометрический	1.00	-
52	403472.78	2140299.60	Картометрический	1.00	-
53	403569.80	2140201.87	Картометрический	1.00	-
54	403467.76	2140124.23	Картометрический	1.00	-
55	403476.99	2140099.01	Картометрический	1.00	-
56	403486.43	2140099.97	Картометрический	1.00	-
57	403499.50	2140108.21	Картометрический	1.00	-
58	403516.06	2140112.35	Картометрический	1.00	-
59	403531.81	2140100.92	Картометрический	1.00	-
60	403545.32	2140070.10	Картометрический	1.00	-
61	403551.81	2140049.75	Картометрический	1.00	-
62	403591.69	2140024.03	Картометрический	1.00	-
63	403537.02	2139943.21	Картометрический	1.00	-
64	403495.85	2139957.90	Картометрический	1.00	-
65	403479.25	2140009.53	Картометрический	1.00	-
66	403458.70	2140033.37	Картометрический	1.00	-
67	403420.03	2140037.11	Картометрический	1.00	-
68	403407.48	2140058.09	Картометрический	1.00	-
69	403390.16	2140072.15	Картометрический	1.00	-
70	403356.27	2140082.44	Картометрический	1.00	-
71	403346.32	2140105.75	Картометрический	1.00	-
72	403322.37	2140111.31	Картометрический	1.00	-
73	403277.75	2140146.04	Картометрический	1.00	-
74	403227.87	2140161.30	Картометрический	1.00	-
75	403190.47	2140176.45	Картометрический	1.00	-
76	403154.17	2140193.52	Картометрический	1.00	-
77	403100.47	2140245.89	Картометрический	1.00	-
78	403042.99	2140298.56	Картометрический	1.00	-
79	403012.73	2140298.30	Картометрический	1.00	-
80	402938.78	2140329.91	Картометрический	1.00	-
81	402923.33	2140338.55	Картометрический	1.00	-

1	2	3	4	5	6
82	402831.27	2140362.41	Картометрический	1.00	-
83	402744.83	2140406.51	Картометрический	1.00	-
84	402768.93	2140466.20	Картометрический	1.00	-
85	402713.64	2140504.88	Картометрический	1.00	-
86	402586.85	2140545.86	Картометрический	1.00	-
87	402517.74	2140381.87	Картометрический	1.00	-
88	402679.40	2140257.92	Картометрический	1.00	-
89	402640.37	2140183.22	Картометрический	1.00	-
90	402477.49	2140298.88	Картометрический	1.00	-
91	402508.10	2140233.61	Картометрический	1.00	-
92	402516.26	2140154.14	Картометрический	1.00	-
93	402518.47	2140105.87	Картометрический	1.00	-
94	402543.67	2140022.64	Картометрический	1.00	-
95	402557.49	2139985.96	Картометрический	1.00	-
96	402587.85	2140000.78	Картометрический	1.00	-
97	402677.78	2140041.32	Картометрический	1.00	-
98	402699.27	2139966.64	Картометрический	1.00	-
99	402731.49	2139837.86	Картометрический	1.00	-
100	402703.69	2139832.03	Картометрический	1.00	-
101	402656.55	2139820.88	Картометрический	1.00	-
102	402697.36	2139656.53	Картометрический	1.00	-
103	402660.97	2139439.74	Картометрический	1.00	-
104	402723.20	2139378.31	Картометрический	1.00	-
105	402734.59	2139342.26	Картометрический	1.00	-
106	402826.63	2139300.51	Картометрический	1.00	-
107	402893.03	2139290.08	Картометрический	1.00	-
108	402895.23	2139295.55	Картометрический	1.00	-
109	402898.97	2139364.02	Картометрический	1.00	-
110	402931.62	2139527.84	Картометрический	1.00	-
111	402935.97	2139552.21	Картометрический	1.00	-
112	402951.70	2139594.21	Картометрический	1.00	-
113	402975.91	2139672.15	Картометрический	1.00	-
114	403006.75	2139772.16	Картометрический	1.00	-
115	403192.60	2139691.83	Картометрический	1.00	-
116	403213.83	2139689.05	Картометрический	1.00	-
117	403228.52	2139708.12	Картометрический	1.00	-
118	403260.62	2139709.89	Картометрический	1.00	-
119	403440.81	2139650.60	Картометрический	1.00	-
120	403417.77	2139567.69	Картометрический	1.00	-
121	403444.41	2139555.65	Картометрический	1.00	-
122	403450.86	2139582.24	Картометрический	1.00	-
123	403457.70	2139616.00	Картометрический	1.00	-
124	403464.54	2139649.77	Картометрический	1.00	-
125	403475.12	2139698.56	Картометрический	1.00	-
126	403485.70	2139747.36	Картометрический	1.00	-
127	403493.03	2139781.06	Картометрический	1.00	-
128	403495.18	2139793.73	Картометрический	1.00	-
129	403496.86	2139811.70	Картометрический	1.00	-

1	2	3	4	5	6
130	403496.68	2139824.18	Картометрический	1.00	-
131	403495.00	2139846.82	Картометрический	1.00	-
132	403492.02	2139861.69	Картометрический	1.00	-
133	403475.84	2139876.27	Картометрический	1.00	-
134	403433.67	2139896.70	Картометрический	1.00	-
135	403386.20	2139916.57	Картометрический	1.00	-
136	403338.74	2139936.45	Картометрический	1.00	-
137	403292.96	2139954.57	Картометрический	1.00	-
138	403247.18	2139972.69	Картометрический	1.00	-
139	403201.40	2139990.82	Картометрический	1.00	-
140	403155.63	2140008.94	Картометрический	1.00	-
141	403141.65	2140012.94	Картометрический	1.00	-
142	403138.49	2140010.65	Картометрический	1.00	-
143	403133.87	2140006.02	Картометрический	1.00	-
144	403121.67	2140011.05	Картометрический	1.00	-
145	403113.38	2139991.59	Картометрический	1.00	-
146	403080.39	2139959.40	Картометрический	1.00	-
147	403037.60	2139942.95	Картометрический	1.00	-
148	402988.33	2139946.46	Картометрический	1.00	-
149	403015.46	2140047.78	Картометрический	1.00	-
150	403019.74	2140057.62	Картометрический	1.00	-
151	403025.55	2140065.49	Картометрический	1.00	-
152	403030.95	2140078.25	Картометрический	1.00	-
153	403057.62	2140065.89	Картометрический	1.00	-
154	403091.67	2140050.43	Картометрический	1.00	-
155	403121.50	2140037.41	Картометрический	1.00	-
156	403158.83	2140022.43	Картометрический	1.00	-
157	403204.95	2140004.70	Картометрический	1.00	-
158	403251.08	2139986.97	Картометрический	1.00	-
159	403297.21	2139969.23	Картометрический	1.00	-
160	403343.34	2139951.50	Картометрический	1.00	-
161	403392.77	2139931.48	Картометрический	1.00	-
162	403442.20	2139911.46	Картометрический	1.00	-
163	403467.32	2139902.08	Картометрический	1.00	-
164	403488.62	2139889.62	Картометрический	1.00	-
165	403494.49	2139887.43	Картометрический	1.00	-
166	403499.94	2139893.89	Картометрический	1.00	-
167	403510.04	2139881.91	Картометрический	1.00	-
168	403509.67	2139874.78	Картометрический	1.00	-
169	403512.85	2139869.71	Картометрический	1.00	-
170	403520.96	2139857.26	Картометрический	1.00	-
171	403512.20	2139848.23	Картометрический	1.00	-
172	403515.27	2139825.48	Картометрический	1.00	-
173	403514.15	2139809.53	Картометрический	1.00	-
174	403538.91	2139798.91	Картометрический	1.00	-
175	403532.88	2139769.84	Картометрический	1.00	-
176	403538.28	2139768.70	Картометрический	1.00	-
177	403561.58	2139752.74	Картометрический	1.00	-

1	2	3	4	5	6
178	403572.57	2139747.58	Картометрический	1.00	-
179	403564.14	2139728.35	Картометрический	1.00	-
180	403578.57	2139720.53	Картометрический	1.00	-
181	403588.48	2139717.22	Картометрический	1.00	-
182	403575.29	2139677.94	Картометрический	1.00	-
183	403606.53	2139664.94	Картометрический	1.00	-
184	403605.11	2139660.98	Картометрический	1.00	-
185	403587.69	2139610.15	Картометрический	1.00	-
186	403562.95	2139540.10	Картометрический	1.00	-
187	403464.58	2139570.53	Картометрический	1.00	-
188	403460.34	2139550.74	Картометрический	1.00	-
189	403477.18	2139546.07	Картометрический	1.00	-
190	403519.30	2139537.52	Картометрический	1.00	-
191	403623.32	2139538.80	Картометрический	1.00	-
192	403633.91	2139553.51	Картометрический	1.00	-
193	403635.27	2139595.10	Картометрический	1.00	-
194	403628.23	2139634.76	Картометрический	1.00	-
195	403634.56	2139650.20	Картометрический	1.00	-
196	403644.61	2139653.88	Картометрический	1.00	-
197	403699.38	2139631.70	Картометрический	1.00	-
1	403705.63	2139620.01	Картометрический	1.00	-

3. Сведения о характерных точках части (частей) границы объекта

Обозначение характерных точек части границы	Координаты, м		Метод определения координат характерной точки	Средняя квадратическая погрешность положения характерной точки (Mt), м	Описание обозначения точки на местности (при наличии)
	X	Y			
1	2	3	4	5	6
Часть №					
-	-	-	-	-	-

Раздел 3

Сведения о местоположении измененных (уточненных) границ объекта							
1. Система координат: -							
2. Сведения о характерных точках границ объекта							
Обозначение характерных точек границ	Существующие координаты, м		Измененные (уточненные) координаты, м		Метод определения координат характерной точки	Средняя квадратическая погрешность положения характерной точки (Mt), м	Описание обозначения точки на местности (при наличии)
	X	Y	X	Y			
1	2	3	4	5	6	7	8
-	-	-	-	-	-	-	-
3.Сведения о характерных точках части (частей) границы объекта							
Часть №							
-	-	-	-	-	-	-	-

План границ объекта

Используемые условные знаки и обозначения:

границы территориальной зоны

характерная точка границ территориальной зоны

Масштаб 1:5000

Заместитель руководителя БУВО «Нормативно-проектный центр»

Подпись _____ А.В. Романов Дата «14» февраля 2020 г.

Место для оттиска печати (при наличии) лица, составившего описание местоположения границ объекта

ОПИСАНИЕ МЕСТОПОЛОЖЕНИЯ ГРАНИЦ

Общественно-деловая зона - ОД

(наименование объекта, местоположение границ которого описано
(далее - объект)

Раздел 1

Сведения об объекте		
№ п/п	Характеристики объекта	Описание характеристик
1	2	3
1	Местоположение объекта	Воронежская область, Павловский муниципальный район, Покровское сельское поселение, село Черкасское
2	Площадь объекта ± величина погрешности определения площади (Р ± Дельта Р)	33623+/-642 м²
3	Иные характеристики объекта	-

Раздел 2

Сведения о местоположении границ объекта					
1. Система координат: МСК - 36, зона 2					
2. Сведения о характерных точках границ объекта					
Обозначение характерных точек границ	Координаты, м		Метод определения координат характерной точки	Средняя квадратическая погрешность положения характерной точки (Mt), м	Описание обозначения точки на местности (при наличии)
	X	Y			
1	2	3	4	5	6
1	403037.60	2139942.95	Картометрический	1.00	-
2	403080.39	2139959.40	Картометрический	1.00	-
3	403113.38	2139991.59	Картометрический	1.00	-
4	403121.67	2140011.05	Картометрический	1.00	-
5	403122.26	2140014.86	Картометрический	1.00	-
6	403120.64	2140019.45	Картометрический	1.00	-
7	403098.81	2140028.60	Картометрический	1.00	-
8	403077.47	2140038.53	Картометрический	1.00	-
9	403063.60	2140044.61	Картометрический	1.00	-
10	403038.44	2140055.25	Картометрический	1.00	-
11	403033.75	2140057.67	Картометрический	1.00	-
12	403031.51	2140062.80	Картометрический	1.00	-
13	403025.55	2140065.49	Картометрический	1.00	-
14	403019.74	2140057.62	Картометрический	1.00	-
15	403015.46	2140047.78	Картометрический	1.00	-
16	402988.33	2139946.46	Картометрический	1.00	-
1	403037.60	2139942.95	Картометрический	1.00	-
17	402731.49	2139837.86	Картометрический	1.00	-
18	402699.27	2139966.64	Картометрический	1.00	-
19	402677.78	2140041.32	Картометрический	1.00	-
20	402587.85	2140000.78	Картометрический	1.00	-
21	402557.49	2139985.96	Картометрический	1.00	-
22	402586.65	2139908.55	Картометрический	1.00	-
23	402633.32	2139814.54	Картометрический	1.00	-
24	402656.55	2139820.88	Картометрический	1.00	-
25	402703.69	2139832.03	Картометрический	1.00	-
17	402731.49	2139837.86	Картометрический	1.00	-

3. Сведения о характерных точках части (частей) границы объекта					
Обозначение характерных точек части границы	Координаты, м		Метод определения координат характерной точки	Средняя квадратическая погрешность положения характерной точки (Mt), м	Описание обозначения точки на местности (при наличии)
	X	Y			
1	2	3	4	5	6
Часть №					
-	-	-	-	-	-

Раздел 3

Сведения о местоположении измененных (уточненных) границ объекта							
1. Система координат: -							
2. Сведения о характерных точках границ объекта							
Обозначение характерных точек границ	Существующие координаты, м		Измененные (уточненные) координаты, м		Метод определения координат характерной точки	Средняя квадратическая погрешность положения характерной точки (Mt), м	Описание обозначения точки на местности (при наличии)
	X	Y	X	Y			
1	2	3	4	5	6	7	8
-	-	-	-	-	-	-	-
3.Сведения о характерных точках части (частей) границы объекта							
Часть №							
-	-	-	-	-	-	-	-

Раздел 4

План границ объекта

Масштаб 1:2000

Используемые условные знаки и обозначения:

границы территориальной зоны

•1 характерная точка границ территориальной зоны

Заместитель руководителя БУВО «Нормативно-проектный центр»

Подпись А.В. Ромашов Дата « 14 » февраля 2020 г.

Место для оттиска печати (при наличии) лица, составившего описание местоположения границ объекта

ОПИСАНИЕ МЕСТОПОЛОЖЕНИЯ ГРАНИЦ

Зона улиц, дорог, инженерной и транспортной инфраструктуры - ИТ1

(наименование объекта, местоположение границ которого описано
(далее - объект)

Раздел 1

Сведения об объекте		
№ п/п	Характеристики объекта	Описание характеристик
1	2	3
1	Местоположение объекта	Воронежская область, Павловский муниципальный район, Покровское сельское поселение, село Черкасское
2	Площадь объекта ± величина погрешности определения площади (Р ± Дельта Р)	25752+/-562 м²
3	Иные характеристики объекта	-

Раздел 2

Сведения о местоположении границ объекта					
1. Система координат: МСК - 36, зона 2					
2. Сведения о характерных точках границ объекта					
Обозначение характерных точек границ	Координаты, м		Метод определения координат характерной точки	Средняя квадратическая погрешность положения характерной точки (Mt), м	Описание обозначения точки на местности (при наличии)
	X	Y			
1	2	3	4	5	6
1	403460.34	2139550.74	Картометрический	1.00	-
2	403464.58	2139570.53	Картометрический	1.00	-
3	403477.20	2139620.26	Картометрический	1.00	-
4	403480.17	2139635.87	Картометрический	1.00	-
5	403491.36	2139690.80	Картометрический	1.00	-
6	403502.56	2139745.73	Картометрический	1.00	-
7	403510.08	2139778.44	Картометрический	1.00	-
8	403512.48	2139793.95	Картометрический	1.00	-
9	403514.15	2139809.53	Картометрический	1.00	-
10	403515.27	2139825.48	Картометрический	1.00	-
11	403512.20	2139848.23	Картометрический	1.00	-
12	403520.96	2139857.26	Картометрический	1.00	-
13	403512.85	2139869.71	Картометрический	1.00	-
14	403509.67	2139874.78	Картометрический	1.00	-
15	403510.04	2139881.91	Картометрический	1.00	-
16	403499.94	2139893.89	Картометрический	1.00	-
17	403494.49	2139887.43	Картометрический	1.00	-
18	403488.62	2139889.62	Картометрический	1.00	-
19	403467.32	2139902.08	Картометрический	1.00	-
20	403442.20	2139911.46	Картометрический	1.00	-
21	403392.77	2139931.48	Картометрический	1.00	-
22	403343.34	2139951.50	Картометрический	1.00	-
23	403297.21	2139969.23	Картометрический	1.00	-
24	403251.08	2139986.97	Картометрический	1.00	-
25	403204.95	2140004.70	Картометрический	1.00	-
26	403158.83	2140022.43	Картометрический	1.00	-
27	403121.50	2140037.41	Картометрический	1.00	-
28	403091.67	2140050.43	Картометрический	1.00	-
29	403057.62	2140065.89	Картометрический	1.00	-
30	403030.95	2140078.25	Картометрический	1.00	-
31	403025.55	2140065.49	Картометрический	1.00	-
32	403031.51	2140062.80	Картометрический	1.00	-
33	403033.75	2140057.67	Картометрический	1.00	-
34	403038.44	2140055.25	Картометрический	1.00	-

1	2	3	4	5	6
35	403063.60	2140044.61	Картометрический	1.00	-
36	403077.47	2140038.53	Картометрический	1.00	-
37	403098.81	2140028.60	Картометрический	1.00	-
38	403120.64	2140019.45	Картометрический	1.00	-
39	403122.26	2140014.86	Картометрический	1.00	-
40	403121.67	2140011.05	Картометрический	1.00	-
41	403133.87	2140006.02	Картометрический	1.00	-
42	403138.49	2140010.65	Картометрический	1.00	-
43	403141.65	2140012.94	Картометрический	1.00	-
44	403155.63	2140008.94	Картометрический	1.00	-
45	403201.40	2139990.82	Картометрический	1.00	-
46	403247.18	2139972.69	Картометрический	1.00	-
47	403292.96	2139954.57	Картометрический	1.00	-
48	403338.74	2139936.45	Картометрический	1.00	-
49	403386.20	2139916.57	Картометрический	1.00	-
50	403433.67	2139896.70	Картометрический	1.00	-
51	403475.84	2139876.27	Картометрический	1.00	-
52	403492.02	2139861.69	Картометрический	1.00	-
53	403495.00	2139846.82	Картометрический	1.00	-
54	403496.68	2139824.18	Картометрический	1.00	-
55	403496.86	2139811.70	Картометрический	1.00	-
56	403495.18	2139793.73	Картометрический	1.00	-
57	403493.03	2139781.06	Картометрический	1.00	-
58	403485.70	2139747.36	Картометрический	1.00	-
59	403475.12	2139698.56	Картометрический	1.00	-
60	403464.54	2139649.77	Картометрический	1.00	-
61	403457.70	2139616.00	Картометрический	1.00	-
62	403450.86	2139582.24	Картометрический	1.00	-
63	403444.41	2139555.65	Картометрический	1.00	-
1	403460.34	2139550.74	Картометрический	1.00	-
64	402596.42	2141241.26	Картометрический	1.00	-
65	402584.28	2141264.66	Картометрический	1.00	-
66	402527.64	2141373.66	Картометрический	1.00	-
67	402522.06	2141384.41	Картометрический	1.00	-
68	402459.08	2141351.68	Картометрический	1.00	-
69	402527.19	2141220.56	Картометрический	1.00	-
70	402533.44	2141208.52	Картометрический	1.00	-
71	402545.88	2141214.98	Картометрический	1.00	-
64	402596.42	2141241.26	Картометрический	1.00	-

3. Сведения о характерных точках части (частей) границы объекта

Обозначение характерных точек части границы	Координаты, м		Метод определения координат характерной точки	Средняя квадратическая погрешность положения характерной точки (Mt), м	Описание обозначения точки на местности (при наличии)
	X	Y			
1	2	3	4	5	6
Часть №					
-	-	-	-	-	-

Раздел 3

Сведения о местоположении измененных (уточненных) границ объекта							
1. Система координат: -							
2. Сведения о характерных точках границ объекта							
Обозначение характерных точек границ	Существующие координаты, м		Измененные (уточненные) координаты, м		Метод определения координат характерной точки	Средняя квадратическая погрешность положения характерной точки (Mt), м	Описание обозначения точки на местности (при наличии)
	X	Y	X	Y			
1	2	3	4	5	6	7	8
-	-	-	-	-	-	-	-
3.Сведения о характерных точках части (частей) границы объекта							
Часть №							
-	-	-	-	-	-	-	-



ОПИСАНИЕ МЕСТОПОЛОЖЕНИЯ ГРАНИЦ

Зона сельскохозяйственного использования в границах населенных пунктов - СХ1

(наименование объекта, местоположение границ которого описано
(далее - объект)

Раздел 1

Сведения об объекте		
№ п/п	Характеристики объекта	Описание характеристик
1	2	3
1	Местоположение объекта	Воронежская область, Павловский муниципальный район, Покровское сельское поселение, село Черкасское
2	Площадь объекта ± величина погрешности определения площади (Р ± Дельта Р)	396460+/-2204 м²
3	Иные характеристики объекта	-

Раздел 2

Сведения о местоположении границ объекта					
1. Система координат: МСК - 36, зона 2					
2. Сведения о характерных точках границ объекта					
Обозначение характерных точек границ	Координаты, м		Метод определения координат характерной точки	Средняя квадратическая погрешность положения характерной точки (Mt), м	Описание обозначения точки на местности (при наличии)
	X	Y			
1	2	3	4	5	6
1	403537.02	2139943.21	Картометрический	1.00	-
2	403591.69	2140024.03	Картометрический	1.00	-
3	403551.81	2140049.75	Картометрический	1.00	-
4	403545.32	2140070.10	Картометрический	1.00	-
5	403531.81	2140100.92	Картометрический	1.00	-
6	403516.06	2140112.35	Картометрический	1.00	-
7	403499.50	2140108.21	Картометрический	1.00	-
8	403486.43	2140099.97	Картометрический	1.00	-
9	403476.99	2140099.01	Картометрический	1.00	-
10	403467.76	2140124.23	Картометрический	1.00	-
11	403569.80	2140201.87	Картометрический	1.00	-
12	403472.78	2140299.60	Картометрический	1.00	-
13	403457.15	2140287.14	Картометрический	1.00	-
14	403420.28	2140313.68	Картометрический	1.00	-
15	403332.46	2140279.21	Картометрический	1.00	-
16	403303.68	2140316.54	Картометрический	1.00	-
17	403222.72	2140280.32	Картометрический	1.00	-
18	403158.51	2140329.05	Картометрический	1.00	-
19	403316.89	2140462.50	Картометрический	1.00	-
20	403299.49	2140480.35	Картометрический	1.00	-
21	403212.20	2140529.36	Картометрический	1.00	-
22	403040.61	2140448.37	Картометрический	1.00	-
23	403010.82	2140497.45	Картометрический	1.00	-
24	402897.65	2140408.95	Картометрический	1.00	-
25	402860.94	2140427.15	Картометрический	1.00	-
26	402872.11	2140472.16	Картометрический	1.00	-
27	402790.05	2140559.98	Картометрический	1.00	-
28	402693.33	2140734.01	Картометрический	1.00	-
29	402601.29	2140937.73	Картометрический	1.00	-
30	402801.46	2141055.73	Картометрический	1.00	-
31	402726.82	2141160.41	Картометрический	1.00	-
32	402536.98	2141118.52	Картометрический	1.00	-
33	402507.13	2141207.44	Картометрический	1.00	-
34	402527.19	2141220.56	Картометрический	1.00	-

1	2	3	4	5	6
35	402459.08	2141351.68	Картометрический	1.00	-
36	402522.06	2141384.41	Картометрический	1.00	-
37	402534.16	2141497.82	Картометрический	1.00	-
38	402481.27	2141513.27	Картометрический	1.00	-
39	402459.85	2141493.15	Картометрический	1.00	-
40	402456.29	2141469.31	Картометрический	1.00	-
41	402455.92	2141466.83	Картометрический	1.00	-
42	402404.06	2141431.81	Картометрический	1.00	-
43	402400.73	2141429.56	Картометрический	1.00	-
44	402382.42	2141402.85	Картометрический	1.00	-
45	402345.94	2141373.97	Картометрический	1.00	-
46	402362.50	2141352.72	Картометрический	1.00	-
47	402422.80	2141247.03	Картометрический	1.00	-
48	402500.15	2141114.42	Картометрический	1.00	-
49	402526.58	2141047.34	Картометрический	1.00	-
50	402535.69	2140994.18	Картометрический	1.00	-
51	402536.31	2140942.47	Картометрический	1.00	-
52	402522.67	2140886.11	Картометрический	1.00	-
53	402495.82	2140818.36	Картометрический	1.00	-
54	402487.74	2140774.88	Картометрический	1.00	-
55	402486.30	2140735.83	Картометрический	1.00	-
56	402475.93	2140683.81	Картометрический	1.00	-
57	402416.53	2140660.06	Картометрический	1.00	-
58	402586.85	2140545.86	Картометрический	1.00	-
59	402713.64	2140504.88	Картометрический	1.00	-
60	402768.93	2140466.20	Картометрический	1.00	-
61	402744.83	2140406.51	Картометрический	1.00	-
62	402831.27	2140362.41	Картометрический	1.00	-
63	402923.33	2140338.55	Картометрический	1.00	-
64	402938.78	2140329.91	Картометрический	1.00	-
65	403012.73	2140298.30	Картометрический	1.00	-
66	403042.99	2140298.56	Картометрический	1.00	-
67	403100.47	2140245.89	Картометрический	1.00	-
68	403154.17	2140193.52	Картометрический	1.00	-
69	403190.47	2140176.45	Картометрический	1.00	-
70	403227.87	2140161.30	Картометрический	1.00	-
71	403277.75	2140146.04	Картометрический	1.00	-
72	403322.37	2140111.31	Картометрический	1.00	-
73	403346.32	2140105.75	Картометрический	1.00	-
74	403356.27	2140082.44	Картометрический	1.00	-
75	403390.16	2140072.15	Картометрический	1.00	-
76	403407.48	2140058.09	Картометрический	1.00	-
77	403420.03	2140037.11	Картометрический	1.00	-
78	403458.70	2140033.37	Картометрический	1.00	-
79	403479.25	2140009.53	Картометрический	1.00	-
80	403495.85	2139957.90	Картометрический	1.00	-
1	403537.02	2139943.21	Картометрический	1.00	-

1	2	3	4	5	6
81	403759.63	2140194.78	Картометрический	1.00	-
82	403809.77	2140306.44	Картометрический	1.00	-
83	403845.62	2140415.16	Картометрический	1.00	-
84	403877.11	2140498.31	Картометрический	1.00	-
85	403905.48	2140542.37	Картометрический	1.00	-
86	403540.51	2140524.30	Картометрический	1.00	-
87	403484.47	2140531.18	Картометрический	1.00	-
88	403433.34	2140552.27	Картометрический	1.00	-
81	403759.63	2140194.78	Картометрический	1.00	-

3. Сведения о характерных точках части (частей) границы объекта

Обозначение характерных точек части границы	Координаты, м		Метод определения координат характерной точки	Средняя квадратическая погрешность положения характерной точки (Mt), м	Описание обозначения точки на местности (при наличии)
	X	Y			
1	2	3	4	5	6
Часть №					
-	-	-	-	-	-

Раздел 3

Сведения о местоположении измененных (уточненных) границ объекта							
1. Система координат: -							
2. Сведения о характерных точках границ объекта							
Обозначение характерных точек границ	Существующие координаты, м		Измененные (уточненные) координаты, м		Метод определения координат характерной точки	Средняя квадратическая погрешность положения характерной точки (Mt), м	Описание обозначения точки на местности (при наличии)
	X	Y	X	Y			
1	2	3	4	5	6	7	8
-	-	-	-	-	-	-	-
3.Сведения о характерных точках части (частей) границы объекта							
Часть №							
-	-	-	-	-	-	-	-

Раздел 4

План границ объекта

Масштаб 1:5000

Используемые условные знаки и обозначения:

границы территориальной зоны

характерная точка границ территориальной зоны

Заместитель руководителя БУВО «Нормативно-проектный центр»

Подпись _____ А.В. Романов Дата «14» февраля 2020 г.

Место для оттиска печати (при наличии) лица, составившего описание местоположения границ объекта

ОПИСАНИЕ МЕСТОПОЛОЖЕНИЯ ГРАНИЦ

Зона сельскохозяйственного производства - СХ2

(наименование объекта, местоположение границ которого описано
(далее - объект)

Раздел 1

Сведения об объекте		
№ п/п	Характеристики объекта	Описание характеристик
1	2	3
1	Местоположение объекта	Воронежская область, Павловский муниципальный район, Покровское сельское поселение, село Черкасское
2	Площадь объекта ± величина погрешности определения площади (Р ± Дельта Р)	156238+/-1383 м²
3	Иные характеристики объекта	-

Раздел 2

Сведения о местоположении границ объекта					
1. Система координат: МСК - 36, зона 2					
2. Сведения о характерных точках границ объекта					
Обозначение характерных точек границ	Координаты, м		Метод определения координат характерной точки	Средняя квадратическая погрешность положения характерной точки (Mt), м	Описание обозначения точки на местности (при наличии)
	X	Y			
1	2	3	4	5	6
1	403562.95	2139540.10	Картометрический	1.00	-
2	403587.69	2139610.15	Картометрический	1.00	-
3	403605.11	2139660.98	Картометрический	1.00	-
4	403606.53	2139664.94	Картометрический	1.00	-
5	403575.29	2139677.94	Картометрический	1.00	-
6	403588.48	2139717.22	Картометрический	1.00	-
7	403578.57	2139720.53	Картометрический	1.00	-
8	403564.14	2139728.35	Картометрический	1.00	-
9	403572.57	2139747.58	Картометрический	1.00	-
10	403561.58	2139752.74	Картометрический	1.00	-
11	403538.28	2139768.70	Картометрический	1.00	-
12	403532.88	2139769.84	Картометрический	1.00	-
13	403538.91	2139798.91	Картометрический	1.00	-
14	403514.15	2139809.53	Картометрический	1.00	-
15	403512.48	2139793.95	Картометрический	1.00	-
16	403510.08	2139778.44	Картометрический	1.00	-
17	403502.56	2139745.73	Картометрический	1.00	-
18	403491.36	2139690.80	Картометрический	1.00	-
19	403480.17	2139635.87	Картометрический	1.00	-
20	403477.20	2139620.26	Картометрический	1.00	-
21	403464.58	2139570.53	Картометрический	1.00	-
1	403562.95	2139540.10	Картометрический	1.00	-
22	402660.97	2139439.74	Картометрический	1.00	-
23	402697.36	2139656.53	Картометрический	1.00	-
24	402656.55	2139820.88	Картометрический	1.00	-
25	402633.32	2139814.54	Картометрический	1.00	-
26	402586.65	2139908.55	Картометрический	1.00	-
27	402478.42	2139874.92	Картометрический	1.00	-
28	402499.60	2139725.44	Картометрический	1.00	-
29	402540.37	2139659.62	Картометрический	1.00	-
30	402560.60	2139602.54	Картометрический	1.00	-
31	402582.97	2139559.08	Картометрический	1.00	-
32	402620.85	2139523.11	Картометрический	1.00	-

1	2	3	4	5	6
33	402643.39	2139458.63	Картометрический	1.00	-
22	402660.97	2139439.74	Картометрический	1.00	-
34	405477.49	2140298.88	Картометрический	1.00	-
35	402517.74	2140381.87	Картометрический	1.00	-
36	402586.85	2140545.86	Картометрический	1.00	-
37	402416.53	2140660.06	Картометрический	1.00	-
38	402290.72	2140561.49	Картометрический	1.00	-
39	402194.19	2140504.47	Картометрический	1.00	-
40	402220.08	2140426.34	Картометрический	1.00	-
41	402406.68	2140337.76	Картометрический	1.00	-
34	402477.49	2140298.88	Картометрический	1.00	-

3. Сведения о характерных точках части (частей) границы объекта

Обозначение характерных точек части границы	Координаты, м		Метод определения координат характерной точки	Средняя квадратическая погрешность положения характерной точки (Mt), м	Описание обозначения точки на местности (при наличии)
	X	Y			
1	2	3	4	5	6
Часть №					
-	-	-	-	-	-

Раздел 3

Сведения о местоположении измененных (уточненных) границ объекта							
1. Система координат: -							
2. Сведения о характерных точках границ объекта							
Обозначение характерных точек границ	Существующие координаты, м		Измененные (уточненные) координаты, м		Метод определения координат характерной точки	Средняя квадратическая погрешность положения характерной точки (Mt), м	Описание обозначения точки на местности (при наличии)
	X	Y	X	Y			
1	2	3	4	5	6	7	8
-	-	-	-	-	-	-	-
3.Сведения о характерных точках части (частей) границы объекта							
Часть №							
-	-	-	-	-	-	-	-

Раздел 4

План границ объекта

Масштаб 1:5000

Используемые условные знаки и обозначения :

границы территориальной зоны

•1 характерная точка границ территориальной зоны

Заместитель руководителя БУВО «Нормативно-проектный центр»

Подпись А.В. Ромашов Дата « 14 » февраля 2020 г.

Место для оттиска печати (при наличии) лица, составившего описание местоположения границ объекта

ОПИСАНИЕ МЕСТОПОЛОЖЕНИЯ ГРАНИЦ

Зона ритуальных объектов - СН1

(наименование объекта, местоположение границ которого описано
(далее - объект)

Раздел 1

Сведения об объекте		
№ п/п	Характеристики объекта	Описание характеристик
1	2	3
1	Местоположение объекта	Воронежская область, Павловский муниципальный район, Покровское сельское поселение, село Черкасское
2	Площадь объекта ± величина погрешности определения площади (Р ± Дельта Р)	17543+/-464 м²
3	Иные характеристики объекта	-

Раздел 2

Сведения о местоположении границ объекта					
1. Система координат: МСК - 36, зона 2					
2. Сведения о характерных точках границ объекта					
Обозначение характерных точек границ	Координаты, м		Метод определения координат характерной точки	Средняя квадратическая погрешность положения характерной точки (Mt), м	Описание обозначения точки на местности (при наличии)
	X	Y			
1	2	3	4	5	6
1	402640.37	2140183.22	Картометрический	1.00	-
2	402679.40	2140257.92	Картометрический	1.00	-
3	402517.74	2140381.87	Картометрический	1.00	-
4	402477.49	2140298.88	Картометрический	1.00	-
1	402640.37	2140183.22	Картометрический	1.00	-
3. Сведения о характерных точках части (частей) границы объекта					
Обозначение характерных точек части границы	Координаты, м		Метод определения координат характерной точки	Средняя квадратическая погрешность положения характерной точки (Mt), м	Описание обозначения точки на местности (при наличии)
	X	Y			
1	2	3	4	5	6
Часть №					
-	-	-	-	-	-

Раздел 3

Сведения о местоположении измененных (уточненных) границ объекта							
1. Система координат: -							
2. Сведения о характерных точках границ объекта							
Обозначение характерных точек границ	Существующие координаты, м		Измененные (уточненные) координаты, м		Метод определения координат характерной точки	Средняя квадратическая погрешность положения характерной точки (Mt), м	Описание обозначения точки на местности (при наличии)
	X	Y	X	Y			
1	2	3	4	5	6	7	8
-	-	-	-	-	-	-	-
3.Сведения о характерных точках части (частей) границы объекта							
Часть №							
-	-	-	-	-	-	-	-

Раздел 4

План границ объекта

Используемые условные знаки и обозначения:

Масштаб 1:2000

границы территориальной зоны

•1 характерная точка границ территориальной зоны

Заместитель руководителя БУВО «Нормативно-проектный центр»

Подпись _____ А.В. Ромашов Дата « 14 » февраля 2020 г.

Место для оттиска печати (при наличии) лица, составившего описание местоположения границ объекта

Приложение №7
к правилам землепользования и застройки
Покровского сельского поселения
Павловского муниципального района
Воронежской области

СВЕДЕНИЯ О ГРАНИЦАХ ТЕРРИТОРИАЛЬНЫХ ЗОН, СОДЕРЖАЩИЕ ГРАФИЧЕСКОЕ ОПИСАНИЕ МЕСТОПОЛОЖЕНИЯ ГРАНИЦ ТЕРРИТОРИАЛЬНЫХ ЗОН, ПЕРЕЧЕНЬ КООРДИНАТ ХАРАКТЕРНЫХ ТОЧЕК ГРАНИЦ ТЕРРИТОРИАЛЬНЫХ ЗОН, РАСПОЛОЖЕННЫХ ЗА ГРАНИЦАМИ НАСЕЛЕННЫХ ПУНКТОВ НА ТЕРРИТОРИИ ПОКРОВСКОГО СЕЛЬСКОГО ПОСЕЛЕНИЯ

ОПИСАНИЕ МЕСТОПОЛОЖЕНИЯ ГРАНИЦ

Зона улиц, дорог, инженерной и транспортной инфраструктуры - ИТ1

(наименование объекта, местоположение границ которого описано
(далее - объект)

Раздел 1

Сведения об объекте		
№ п/п	Характеристики объекта	Описание характеристик
1	2	3
1	Местоположение объекта	Воронежская область, Павловский муниципальный район, Покровское сельское поселение
2	Площадь объекта ± величина погрешности определения площади (Р ± Дельта Р)	287078+/-9376 м²
3	Иные характеристики объекта	-

Раздел 2

Сведения о местоположении границ объекта					
1. Система координат: МСК - 36, зона 2					
2. Сведения о характерных точках границ объекта					
Обозначение характерных точек границ	Координаты, м		Метод определения координат характерной точки	Средняя квадратическая погрешность положения характерной точки (Mt), м	Описание обозначения точки на местности (при наличии)
	X	Y			
1	2	3	4	5	6
1	408596.67	2130368.22	Картометрический	1.00	-
2	408613.33	2130384.61	Картометрический	1.00	-
3	408606.94	2130386.79	Картометрический	1.00	-
4	408563.24	2130402.06	Картометрический	1.00	-
5	408511.71	2130418.18	Картометрический	1.00	-
6	408456.00	2130435.62	Картометрический	1.00	-
7	408400.13	2130453.10	Картометрический	1.00	-
8	408348.62	2130469.23	Картометрический	1.00	-
9	408314.03	2130479.97	Картометрический	1.00	-
10	408261.04	2130496.44	Картометрический	1.00	-
11	408214.14	2130511.02	Картометрический	1.00	-
12	408178.24	2130522.18	Картометрический	1.00	-
13	408132.56	2130536.37	Картометрический	1.00	-
14	408079.41	2130552.89	Картометрический	1.00	-
15	408041.42	2130564.92	Картометрический	1.00	-
16	407981.14	2130584.02	Картометрический	1.00	-
17	407938.14	2130597.64	Картометрический	1.00	-
18	407897.27	2130610.59	Картометрический	1.00	-
19	407839.32	2130628.94	Картометрический	1.00	-
20	407798.30	2130641.94	Картометрический	1.00	-
21	407763.06	2130652.44	Картометрический	1.00	-
22	407706.24	2130669.39	Картометрический	1.00	-
23	407655.90	2130684.40	Картометрический	1.00	-
24	407602.62	2130700.29	Картометрический	1.00	-
25	407537.66	2130719.66	Картометрический	1.00	-
26	407482.01	2130736.25	Картометрический	1.00	-
27	407399.14	2130761.73	Картометрический	1.00	-
28	407303.74	2130802.62	Картометрический	1.00	-
29	407252.99	2130826.34	Картометрический	1.00	-
30	407212.36	2130842.99	Картометрический	1.00	-
31	407163.53	2130863.00	Картометрический	1.00	-
32	407108.17	2130885.69	Картометрический	1.00	-
33	407064.33	2130903.65	Картометрический	1.00	-
34	407006.20	2130927.47	Картометрический	1.00	-

1	2	3	4	5	6
35	406957.08	2130947.60	Картометрический	5.00	-
36	406921.02	2130962.36	Картометрический	5.00	-
37	406877.62	2130980.13	Картометрический	5.00	-
38	406830.91	2130999.25	Картометрический	1.00	-
39	406809.80	2131007.89	Картометрический	1.00	-
40	406789.97	2131016.01	Картометрический	1.00	-
41	406740.03	2131036.45	Картометрический	1.00	-
42	406700.39	2131052.68	Картометрический	1.00	-
43	406654.99	2131072.32	Картометрический	1.00	-
44	406602.92	2131094.86	Картометрический	1.00	-
45	406576.33	2131107.06	Картометрический	1.00	-
46	406549.11	2131121.66	Картометрический	1.00	-
47	406524.34	2131137.77	Картометрический	1.00	-
48	406508.28	2131150.70	Картометрический	1.00	-
49	406492.08	2131165.40	Картометрический	1.00	-
50	406473.65	2131183.67	Картометрический	1.00	-
51	406447.18	2131211.14	Картометрический	1.00	-
52	406417.81	2131242.74	Картометрический	1.00	-
53	406397.79	2131264.78	Картометрический	1.00	-
54	406378.75	2131285.71	Картометрический	1.00	-
55	406345.90	2131322.10	Картометрический	1.00	-
56	406313.37	2131355.92	Картометрический	1.00	-
57	406277.32	2131393.39	Картометрический	1.00	-
58	406246.67	2131425.26	Картометрический	1.00	-
59	406213.73	2131459.52	Картометрический	1.00	-
60	406172.01	2131502.89	Картометрический	1.00	-
61	406144.68	2131531.32	Картометрический	1.00	-
62	406106.93	2131570.26	Картометрический	1.00	-
63	406061.90	2131616.73	Картометрический	1.00	-
64	406016.30	2131663.77	Картометрический	1.00	-
65	405973.69	2131707.74	Картометрический	1.00	-
66	405940.42	2131741.18	Картометрический	1.00	-
67	405895.74	2131786.10	Картометрический	1.00	-
68	405855.09	2131826.95	Картометрический	1.00	-
69	405822.87	2131859.34	Картометрический	1.00	-
70	405782.26	2131898.81	Картометрический	1.00	-
71	405785.06	2131901.65	Картометрический	1.00	-
72	405791.03	2131902.34	Картометрический	1.00	-
73	405787.08	2131913.94	Картометрический	1.00	-
74	405771.38	2131912.25	Картометрический	1.00	-
75	405767.02	2131917.04	Картометрический	1.00	-
76	405715.17	2131971.67	Картометрический	1.00	-
77	405685.88	2132005.28	Картометрический	1.00	-
78	405639.48	2132058.52	Картометрический	1.00	-
79	405598.76	2132105.26	Картометрический	1.00	-
80	405563.73	2132145.46	Картометрический	1.00	-
81	405520.10	2132195.53	Картометрический	1.00	-
82	405485.61	2132235.12	Картометрический	1.00	-

1	2	3	4	5	6
83	405445.22	2132282.37	Картометрический	1.00	-
84	405400.02	2132335.26	Картометрический	1.00	-
85	405352.45	2132390.92	Картометрический	1.00	-
86	405316.22	2132433.32	Картометрический	1.00	-
87	405280.23	2132475.82	Картометрический	1.00	-
88	405237.03	2132526.84	Картометрический	1.00	-
89	405207.72	2132561.45	Картометрический	1.00	-
90	405199.17	2132577.23	Картометрический	1.00	-
91	405197.79	2132579.40	Картометрический	1.00	-
92	405169.05	2132558.84	Картометрический	1.00	-
93	405172.43	2132557.93	Картометрический	1.00	-
94	405181.42	2132551.36	Картометрический	1.00	-
95	405218.81	2132508.61	Картометрический	1.00	-
96	405263.25	2132457.79	Картометрический	1.00	-
97	405297.36	2132418.78	Картометрический	1.00	-
98	405337.02	2132373.38	Картометрический	1.00	-
99	405384.19	2132319.38	Картометрический	1.00	-
100	405436.16	2132259.89	Картометрический	1.00	-
101	405469.18	2132222.09	Картометрический	1.00	-
102	405504.48	2132181.21	Картометрический	1.00	-
103	405547.10	2132131.85	Картометрический	1.00	-
104	405585.24	2132087.68	Картометрический	1.00	-
105	405624.12	2132042.65	Картометрический	1.00	-
106	405679.08	2131979.01	Картометрический	1.00	-
107	405698.46	2131956.56	Картометрический	1.00	-
108	405708.11	2131945.35	Картометрический	1.00	-
109	405721.00	2131931.08	Картометрический	1.00	-
110	405747.05	2131902.10	Картометрический	1.00	-
111	405746.02	2131886.94	Картометрический	1.00	-
112	405755.97	2131881.26	Картометрический	1.00	-
113	405760.46	2131888.37	Картометрический	1.00	-
114	405799.45	2131846.11	Картометрический	1.00	-
115	405836.89	2131808.73	Картометрический	1.00	-
116	405883.30	2131762.38	Картометрический	1.00	-
117	405923.30	2131722.44	Картометрический	1.00	-
118	405957.96	2131687.84	Картометрический	1.00	-
119	406000.91	2131643.47	Картометрический	1.00	-
120	406048.92	2131593.88	Картометрический	1.00	-
121	406083.99	2131557.66	Картометрический	1.00	-
122	406126.51	2131513.73	Картометрический	1.00	-
123	406158.37	2131481.12	Картометрический	1.00	-
124	406196.13	2131442.47	Картометрический	1.00	-
125	406227.89	2131409.97	Картометрический	1.00	-
126	406263.09	2131373.93	Картометрический	1.00	-
127	406303.42	2131332.65	Картометрический	1.00	-
128	406330.69	2131304.73	Картометрический	1.00	-
129	406361.65	2131270.21	Картометрический	1.00	-
130	406383.21	2131246.48	Картометрический	1.00	-

1	2	3	4	5	6
131	406396.94	2131231.38	Картометрический	1.00	-
132	406400.81	2131227.12	Картометрический	1.00	-
133	406430.42	2131195.27	Картометрический	1.00	-
134	406457.22	2131167.47	Картометрический	1.00	-
135	406476.19	2131148.65	Картометрический	1.00	-
136	406510.50	2131119.11	Картометрический	1.00	-
137	406535.85	2131102.61	Картометрический	1.00	-
138	406564.58	2131087.2	Картометрический	1.00	-
139	406587.83	2131076.44	Картометрический	1.00	-
140	406647.59	2131049.39	Картометрический	1.00	-
141	406691.84	2131029.37	Картометрический	1.00	-
142	406731.63	2131012.87	Картометрический	1.00	-
143	406780.76	2130992.51	Картометрический	5.00	-
144	406799.78	2130984.63	Картометрический	5.00	-
145	406823.20	2130974.92	Картометрический	5.00	-
146	406866.86	2130956.82	Картометрический	5.00	-
147	406911.57	2130938.28	Картометрический	5.00	-
148	406951.09	2130921.90	Картометрический	5.00	-
149	406989.28	2130906.19	Картометрический	5.00	-
150	407048.72	2130881.72	Картометрический	1.00	-
151	407095.69	2130862.40	Картометрический	1.00	-
152	407153.49	2130838.61	Картометрический	1.00	-
153	407205.94	2130817.03	Картометрический	1.00	-
154	407248.12	2130799.67	Картометрический	1.00	-
155	407300.77	2130779.13	Картометрический	1.00	-
156	407393.53	2130738.37	Картометрический	1.00	-
157	407470.56	2130713.69	Картометрический	1.00	-
158	407523.73	2130697.68	Картометрический	1.00	-
159	407615.95	2130672.85	Картометрический	1.00	-
160	407703.73	2130643.49	Картометрический	1.00	-
161	407752.04	2130628.95	Картометрический	1.00	-
162	407790.20	2130617.46	Картометрический	1.00	-
163	407835.57	2130603.71	Картометрический	1.00	-
164	407887.55	2130587.96	Картометрический	1.00	-
165	407928.93	2130575.42	Картометрический	1.00	-
166	407973.14	2130562.03	Картометрический	1.00	-
167	408039.83	2130541.82	Картометрический	1.00	-
168	408074.23	2130531.40	Картометрический	1.00	-
169	408120.48	2130516.64	Картометрический	1.00	-
170	408172.56	2130500.03	Картометрический	1.00	-
171	408208.54	2130488.54	Картометрический	1.00	-
172	408254.55	2130473.87	Картометрический	1.00	-
173	408302.65	2130458.52	Картометрический	1.00	-
174	408339.17	2130446.87	Картометрический	1.00	-
175	408386.65	2130431.93	Картометрический	1.00	-
176	408451.36	2130411.57	Картометрический	1.00	-
177	408500.68	2130396.05	Картометрический	1.00	-
178	408554.68	2130379.06	Картометрический	1.00	-

1	2	3	4	5	6
1	408596.67	2130368.22	Картометрический	1.00	-
179	403682.01	2135085.91	Картометрический	1.00	-
180	403709.54	2135136.66	Картометрический	1.00	-
181	403734.60	2135182.84	Картометрический	1.00	-
182	403744.94	2135205.38	Картометрический	1.00	-
183	403752.80	2135227.43	Картометрический	1.00	-
184	403760.10	2135251.63	Картометрический	1.00	-
185	403771.96	2135312.83	Картометрический	1.00	-
186	403782.13	2135380.68	Картометрический	1.00	-
187	403792.00	2135446.52	Картометрический	1.00	-
188	403799.38	2135495.78	Картометрический	1.00	-
189	403811.02	2135567.38	Картометрический	1.00	-
190	403821.84	2135633.99	Картометрический	1.00	-
191	403832.02	2135696.64	Картометрический	1.00	-
192	403841.06	2135752.26	Картометрический	1.00	-
193	403852.05	2135816.12	Картометрический	1.00	-
194	403863.03	2135879.97	Картометрический	1.00	-
195	403876.25	2135956.83	Картометрический	1.00	-
196	403885.83	2136012.53	Картометрический	1.00	-
197	403897.12	2136081.00	Картометрический	1.00	-
198	403905.81	2136133.70	Картометрический	1.00	-
199	403911.17	2136166.23	Картометрический	1.00	-
200	403915.22	2136165.69	Картометрический	1.00	-
201	403918.07	2136182.98	Картометрический	1.00	-
202	403914.63	2136184.14	Картометрический	1.00	-
203	403930.18	2136290.27	Картометрический	1.00	-
204	403940.32	2136375.81	Картометрический	1.00	-
205	403951.26	2136468.12	Картометрический	1.00	-
206	403954.36	2136520.73	Картометрический	1.00	-
207	403958.58	2136592.53	Картометрический	1.00	-
208	403962.11	2136652.47	Картометрический	1.00	-
209	403967.19	2136725.26	Картометрический	1.00	-
210	403973.21	2136811.59	Картометрический	1.00	-
211	403977.19	2136868.67	Картометрический	1.00	-
212	403983.52	2136950.02	Картометрический	1.00	-
213	403988.87	2137018.67	Картометрический	5.00	-
214	403993.83	2137082.35	Картометрический	5.00	-
215	403999.22	2137151.60	Картометрический	5.00	-
216	404002.60	2137211.61	Картометрический	5.00	-
217	404008.05	2137308.30	Картометрический	5.00	-
218	404013.05	2137373.55	Картометрический	5.00	-
219	404020.07	2137465.15	Картометрический	5.00	-
220	404020.27	2137467.75	Картометрический	5.00	-
221	404024.46	2137512.89	Картометрический	5.00	-
222	404031.99	2137542.32	Картометрический	5.00	-
223	404043.03	2137576.56	Картометрический	5.00	-
224	404072.05	2137643.81	Картометрический	5.00	-

1	2	3	4	5	6
225	404102.31	2137713.94	Картометрический	5.00	-
226	404163.14	2137865.75	Картометрический	5.00	-
227	404199.51	2137956.52	Картометрический	5.00	-
228	404225.54	2138021.46	Картометрический	5.00	-
229	404260.52	2138108.76	Картометрический	5.00	-
230	404284.40	2138168.35	Картометрический	5.00	-
231	404325.57	2138271.10	Картометрический	5.00	-
232	404354.33	2138341.83	Картометрический	5.00	-
233	404370.66	2138382.00	Картометрический	5.00	-
234	404385.80	2138419.23	Картометрический	5.00	-
235	404410.35	2138479.61	Картометрический	5.00	-
236	404433.37	2138537.65	Картометрический	5.00	-
237	404455.70	2138593.94	Картометрический	5.00	-
238	404473.43	2138638.62	Картометрический	5.00	-
239	404493.66	2138689.60	Картометрический	5.00	-
240	404526.23	2138771.70	Картометрический	5.00	-
241	404556.24	2138847.32	Картометрический	5.00	-
242	404582.37	2138913.19	Картометрический	5.00	-
243	404609.58	2138981.77	Картометрический	5.00	-
244	404631.28	2139036.46	Картометрический	5.00	-
245	404652.39	2139089.69	Картометрический	5.00	-
246	404674.64	2139145.75	Картометрический	5.00	-
247	404696.17	2139200.04	Картометрический	5.00	-
248	404717.12	2139252.85	Картометрический	5.00	-
249	404729.09	2139285.27	Картометрический	5.00	-
250	404737.99	2139309.70	Картометрический	5.00	-
251	404753.63	2139349.37	Картометрический	5.00	-
252	404767.95	2139386.60	Картометрический	5.00	-
253	404781.54	2139421.68	Картометрический	5.00	-
254	404792.69	2139455.98	Картометрический	5.00	-
255	404797.95	2139476.68	Картометрический	5.00	-
256	404810.18	2139525.30	Картометрический	5.00	-
257	404820.94	2139570.89	Картометрический	5.00	-
258	404835.27	2139627.69	Картометрический	5.00	-
259	404852.94	2139697.75	Картометрический	5.00	-
260	404869.15	2139762.01	Картометрический	5.00	-
261	404886.79	2139831.92	Картометрический	5.00	-
262	404903.11	2139896.60	Картометрический	5.00	-
263	404916.60	2139950.09	Картометрический	5.00	-
264	404931.65	2140015.50	Картометрический	5.00	-
265	404947.92	2140086.23	Картометрический	5.00	-
266	404963.10	2140152.21	Картометрический	5.00	-
267	404976.72	2140211.41	Картометрический	5.00	-
268	404981.89	2140232.34	Картометрический	5.00	-
269	404990.59	2140257.42	Картометрический	5.00	-
270	404997.01	2140278.15	Картометрический	5.00	-
271	405008.98	2140310.11	Картометрический	5.00	-
272	405043.23	2140395.79	Картометрический	5.00	-

1	2	3	4	5	6
273	405079.29	2140486.00	Картометрический	5.00	-
274	405116.39	2140578.82	Картометрический	5.00	-
275	405140.54	2140639.24	Картометрический	5.00	-
276	405149.74	2140641.22	Картометрический	5.00	-
277	405179.63	2140638.96	Картометрический	5.00	-
278	405184.30	2140646.05	Картометрический	5.00	-
279	405149.90	2140661.63	Картометрический	5.00	-
280	405166.49	2140702.89	Картометрический	5.00	-
281	405187.75	2140755.77	Картометрический	5.00	-
282	405215.77	2140823.32	Картометрический	5.00	-
283	405246.56	2140897.55	Картометрический	5.00	-
284	405280.51	2140979.42	Картометрический	5.00	-
285	405307.63	2141044.78	Картометрический	5.00	-
286	405337.56	2141116.93	Картометрический	5.00	-
287	405365.64	2141184.63	Картометрический	5.00	-
288	405387.43	2141244.88	Картометрический	5.00	-
289	405410.38	2141308.32	Картометрический	5.00	-
290	405428.94	2141359.64	Картометрический	5.00	-
291	405444.85	2141403.65	Картометрический	5.00	-
292	405449.61	2141407.02	Картометрический	5.00	-
293	405458.98	2141407.23	Картометрический	5.00	-
294	405461.14	2141412.66	Картометрический	5.00	-
295	405423.40	2141431.11	Картометрический	5.00	-
296	405422.07	2141427.30	Картометрический	5.00	-
297	405425.98	2141422.17	Картометрический	5.00	-
298	405426.90	2141415.45	Картометрический	5.00	-
299	405423.74	2141406.94	Картометрический	5.00	-
300	405409.67	2141368.99	Картометрический	5.00	-
301	405389.91	2141315.66	Картометрический	5.00	-
302	405367.16	2141254.29	Картометрический	5.00	-
303	405343.56	2141190.60	Картометрический	5.00	-
304	405314.76	2141120.93	Картометрический	5.00	-
305	405286.63	2141052.87	Картометрический	5.00	-
306	405261.22	2140991.41	Картометрический	5.00	-
307	405226.89	2140908.37	Картометрический	5.00	-
308	405196.01	2140833.66	Картометрический	5.00	-
309	405165.26	2140759.26	Картометрический	5.00	-
310	405146.73	2140712.86	Картометрический	5.00	-
311	405130.47	2140672.33	Картометрический	5.00	-
312	405097.43	2140589.43	Картометрический	5.00	-
313	405060.84	2140497.86	Картометрический	5.00	-
314	404988.84	2140317.68	Картометрический	5.00	-
315	404984.98	2140311.49	Картометрический	5.00	-
316	404978.68	2140292.79	Картометрический	5.00	-
317	404969.65	2140266.00	Картометрический	5.00	-
318	404962.13	2140240.12	Картометрический	5.00	-
319	404954.91	2140215.30	Картометрический	5.00	-
320	404942.16	2140160.91	Картометрический	5.00	-

1	2	3	4	5	6
321	404926.52	2140094.17	Картометрический	5.00	-
322	404909.37	2140021.02	Картометрический	5.00	-
323	404894.11	2139955.91	Картометрический	5.00	-
324	404881.56	2139905.37	Картометрический	5.00	-
325	404865.01	2139838.70	Картометрический	5.00	-
326	404847.19	2139766.93	Картометрический	5.00	-
327	404831.81	2139704.96	Картометрический	5.00	-
328	404815.49	2139639.25	Картометрический	5.00	-
329	404799.87	2139576.32	Картометрический	5.00	-
330	404790.33	2139531.40	Картометрический	5.00	-
331	404778.05	2139482.21	Картометрический	5.00	-
332	404772.62	2139463.73	Картометрический	5.00	-
333	404761.86	2139430.06	Картометрический	5.00	-
334	404748.66	2139395.66	Картометрический	5.00	-
335	404733.85	2139357.61	Картометрический	5.00	-
336	404721.46	2139326.15	Картометрический	5.00	-
337	404718.25	2139320.65	Картометрический	5.00	-
338	404712.84	2139318.59	Картометрический	5.00	-
339	404703.30	2139316.30	Картометрический	5.00	-
340	404638.48	2139314.00	Картометрический	5.00	-
341	404590.08	2139311.88	Картометрический	5.00	-
342	404542.74	2139310.47	Картометрический	5.00	-
343	404487.94	2139308.50	Картометрический	5.00	-
344	404468.19	2139308.00	Картометрический	5.00	-
345	404425.80	2139306.23	Картометрический	5.00	-
346	404377.75	2139305.00	Картометрический	5.00	-
347	404345.17	2139303.61	Картометрический	5.00	-
348	404304.26	2139302.98	Картометрический	5.00	-
349	404251.07	2139301.09	Картометрический	5.00	-
350	404219.56	2139300.15	Картометрический	5.00	-
351	404185.42	2139299.01	Картометрический	5.00	-
352	404140.15	2139297.32	Картометрический	5.00	-
353	404089.79	2139295.81	Картометрический	5.00	-
354	404032.82	2139293.92	Картометрический	5.00	-
355	403976.99	2139291.85	Картометрический	1.00	-
356	403919.78	2139289.65	Картометрический	1.00	-
357	403867.20	2139287.70	Картометрический	1.00	-
358	403806.98	2139285.83	Картометрический	1.00	-
359	403761.66	2139284.22	Картометрический	1.00	-
360	403709.51	2139282.04	Картометрический	1.00	-
361	403658.01	2139280.15	Картометрический	1.00	-
362	403612.55	2139278.45	Картометрический	1.00	-
363	403564.64	2139276.94	Картометрический	1.00	-
364	403515.10	2139276.16	Картометрический	1.00	-
365	403464.34	2139273.74	Картометрический	1.00	-
366	403418.02	2139273.15	Картометрический	1.00	-
367	403409.82	2139273.87	Картометрический	1.00	-
368	403406.36	2139278.59	Картометрический	1.00	-

1	2	3	4	5	6
369	403405.52	2139286.83	Картометрический	1.00	-
370	403415.80	2139340.62	Картометрический	1.00	-
371	403424.86	2139385.74	Картометрический	1.00	-
372	403431.71	2139418.37	Картометрический	1.00	-
373	403440.57	2139457.85	Картометрический	1.00	-
374	403448.83	2139498.74	Картометрический	1.00	-
375	403460.34	2139550.74	Картометрический	1.00	-
376	403444.41	2139555.65	Картометрический	1.00	-
377	403440.97	2139541.47	Картометрический	1.00	-
378	403432.52	2139500.96	Картометрический	1.00	-
379	403423.25	2139460.47	Картометрический	1.00	-
380	403413.18	2139418.77	Картометрический	1.00	-
381	403406.93	2139388.15	Картометрический	1.00	-
382	403396.06	2139335.98	Картометрический	1.00	-
383	403382.87	2139275.58	Картометрический	1.00	-
384	403375.46	2139268.97	Картометрический	1.00	-
385	403373.64	2139268.98	Картометрический	1.00	-
386	403370.68	2139250.09	Картометрический	1.00	-
387	403384.36	2139250.30	Картометрический	1.00	-
388	403419.88	2139250.80	Картометрический	1.00	-
389	403462.91	2139252.22	Картометрический	1.00	-
390	403514.65	2139253.92	Картометрический	1.00	-
391	403560.99	2139255.45	Картометрический	1.00	-
392	403609.03	2139257.04	Картометрический	1.00	-
393	403659.11	2139258.69	Картометрический	1.00	-
394	403703.88	2139260.17	Картометрический	1.00	-
395	403756.99	2139261.92	Картометрический	1.00	-
396	403805.69	2139263.53	Картометрический	1.00	-
397	403861.83	2139266.10	Картометрический	1.00	-
398	403919.20	2139267.91	Картометрический	1.00	-
399	403978.63	2139269.98	Картометрический	1.00	-
400	404033.16	2139271.78	Картометрический	5.00	-
401	404089.23	2139273.85	Картометрический	5.00	-
402	404143.24	2139275.92	Картометрический	5.00	-
403	404185.88	2139276.69	Картометрический	5.00	-
404	404220.65	2139278.21	Картометрический	5.00	-
405	404250.60	2139279.67	Картометрический	5.00	-
406	404303.07	2139281.50	Картометрический	5.00	-
407	404344.26	2139282.52	Картометрический	5.00	-
408	404377.21	2139283.33	Картометрический	5.00	-
409	404424.52	2139284.64	Картометрический	5.00	-
410	404471.84	2139285.95	Картометрический	5.00	-
411	404541.08	2139288.34	Картометрический	5.00	-
412	404589.84	2139290.53	Картометрический	5.00	-
413	404635.77	2139292.61	Картометрический	5.00	-
414	404685.07	2139293.19	Картометрический	5.00	-
415	404696.03	2139293.56	Картометрический	5.00	-
416	404700.33	2139289.33	Картометрический	5.00	-

1	2	3	4	5	6
417	404700.86	2139282.97	Картометрический	5.00	-
418	404699.71	2139276.62	Картометрический	5.00	-
419	404692.37	2139258.56	Картометрический	5.00	-
420	404675.00	2139213.51	Картометрический	5.00	-
421	404652.60	2139155.73	Картометрический	5.00	-
422	404631.14	2139100.36	Картометрический	5.00	-
423	404607.15	2139038.47	Картометрический	5.00	-
424	404590.85	2138997.68	Картометрический	5.00	-
425	404561.04	2138923.09	Картометрический	5.00	-
426	404535.83	2138860.03	Картометрический	5.00	-
427	404507.00	2138787.90	Картометрический	5.00	-
428	404474.17	2138705.75	Картометрический	5.00	-
429	404451.27	2138648.45	Картометрический	5.00	-
430	404434.47	2138606.41	Картометрический	5.00	-
431	404413.44	2138553.80	Картометрический	5.00	-
432	404387.66	2138489.30	Картометрический	5.00	-
433	404364.14	2138430.39	Картометрический	5.00	-
434	404349.34	2138393.33	Картометрический	5.00	-
435	404338.79	2138366.90	Картометрический	5.00	-
436	404329.16	2138342.80	Картометрический	5.00	-
437	404311.84	2138299.43	Картометрический	5.00	-
438	404308.20	2138293.54	Картометрический	5.00	-
439	404304.28	2138293.03	Картометрический	5.00	-
440	404296.89	2138293.92	Картометрический	5.00	-
441	404291.01	2138280.05	Картометрический	5.00	-
442	404294.67	2138275.18	Картометрический	5.00	-
443	404295.53	2138268.95	Картометрический	5.00	-
444	404292.17	2138256.43	Картометрический	5.00	-
445	404262.19	2138181.51	Картометрический	5.00	-
446	404237.51	2138119.84	Картометрический	5.00	-
447	404203.27	2138034.24	Картометрический	5.00	-
448	404176.57	2137967.54	Картометрический	5.00	-
449	404140.93	2137878.46	Картометрический	5.00	-
450	404089.92	2137750.98	Картометрический	5.00	-
451	404079.47	2137725.70	Картометрический	5.00	-
452	404051.38	2137657.81	Картометрический	5.00	-
453	404020.32	2137582.75	Картометрический	5.00	-
454	404006.71	2137540.35	Картометрический	5.00	-
455	403999.91	2137511.64	Картометрический	5.00	-
456	403996.99	2137467.47	Картометрический	5.00	-
457	403991.12	2137378.56	Картометрический	5.00	-
458	403986.25	2137304.80	Картометрический	5.00	-
459	403979.28	2137217.89	Картометрический	5.00	-
460	403975.59	2137171.97	Картометрический	5.00	-
461	403975.29	2137166.39	Картометрический	5.00	-
462	403960.14	2137157.94	Картометрический	5.00	-
463	403964.70	2137145.95	Картометрический	5.00	-
464	403971.63	2137146.83	Картометрический	5.00	-

1	2	3	4	5	6
465	403974.24	2137142.86	Картометрический	5.00	-
466	403970.47	2137088.23	Картометрический	5.00	-
467	403965.99	2137023.31	Картометрический	5.00	-
468	403961.27	2136954.95	Картометрический	1.00	-
469	403955.63	2136873.20	Картометрический	1.00	-
470	403951.75	2136817.14	Картометрический	1.00	-
471	403945.68	2136729.55	Картометрический	1.00	-
472	403940.37	2136652.92	Картометрический	1.00	-
473	403936.10	2136589.09	Картометрический	1.00	-
474	403931.75	2136524.18	Картометрический	1.00	-
475	403927.98	2136468.04	Картометрический	1.00	-
476	403916.62	2136378.30	Картометрический	1.00	-
477	403905.64	2136291.50	Картометрический	1.00	-
478	403891.59	2136194.94	Картометрический	1.00	-
479	403888.73	2136180.38	Картометрический	1.00	-
480	403885.53	2136172.98	Картометрический	1.00	-
481	403876.14	2136169.68	Картометрический	1.00	-
482	403875.77	2136151.96	Картометрический	1.00	-
483	403884.39	2136154.10	Картометрический	1.00	-
484	403886.68	2136146.31	Картометрический	1.00	-
485	403885.88	2136139.99	Картометрический	1.00	-
486	403877.42	2136085.24	Картометрический	1.00	-
487	403866.47	2136014.30	Картометрический	1.00	-
488	403857.32	2135963.29	Картометрический	1.00	-
489	403843.83	2135888.00	Картометрический	1.00	-
490	403832.24	2135823.34	Картометрический	1.00	-
491	403820.22	2135756.32	Картометрический	1.00	-
492	403812.01	2135703.09	Картометрический	1.00	-
493	403801.87	2135637.43	Картометрический	1.00	-
494	403792.34	2135575.67	Картометрический	1.00	-
495	403780.68	2135500.12	Картометрический	1.00	-
496	403773.28	2135452.20	Картометрический	1.00	-
497	403762.92	2135385.09	Картометрический	1.00	-
498	403751.97	2135314.11	Картометрический	1.00	-
499	403745.49	2135273.87	Картометрический	1.00	-
500	403734.21	2135233.29	Картометрический	1.00	-
501	403725.54	2135214.60	Картометрический	1.00	-
502	403717.50	2135194.66	Картометрический	1.00	-
503	403691.79	2135148.15	Картометрический	1.00	-
504	403666.80	2135102.93	Картометрический	1.00	-
179	403682.01	2135085.91	Картометрический	1.00	-

3. Сведения о характерных точках части (частей) границы объекта					
Обозначение характерных точек части границы	Координаты, м		Метод определения координат характерной точки	Средняя квадратическая погрешность положения характерной точки (Mt), м	Описание обозначения точки на местности (при наличии)
	X	Y			
1	2	3	4	5	6
Часть №					
-	-	-	-	-	-

Раздел 3

Сведения о местоположении измененных (уточненных) границ объекта							
1. Система координат: -							
2. Сведения о характерных точках границ объекта							
Обозначение характерных точек границ	Существующие координаты, м		Измененные (уточненные) координаты, м		Метод определения координат характерной точки	Средняя квадратическая погрешность положения характерной точки (Mt), м	Описание обозначения точки на местности (при наличии)
	X	Y	X	Y			
1	2	3	4	5	6	7	8
-	-	-	-	-	-	-	-
3.Сведения о характерных точках части (частей) границы объекта							
Часть №							
-	-	-	-	-	-	-	-

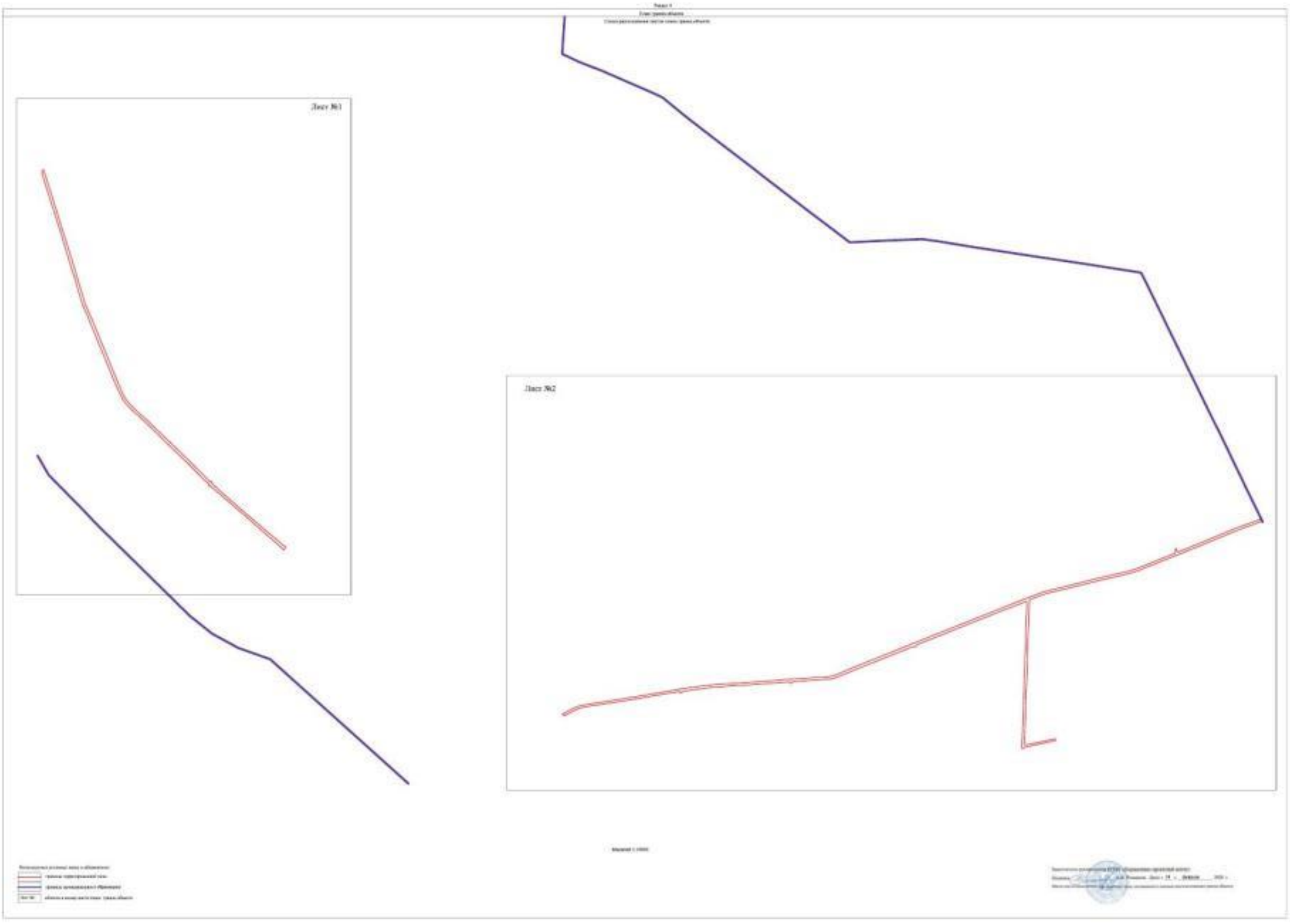
Лист №1
Лист №2

План границ объекта

Лист №1

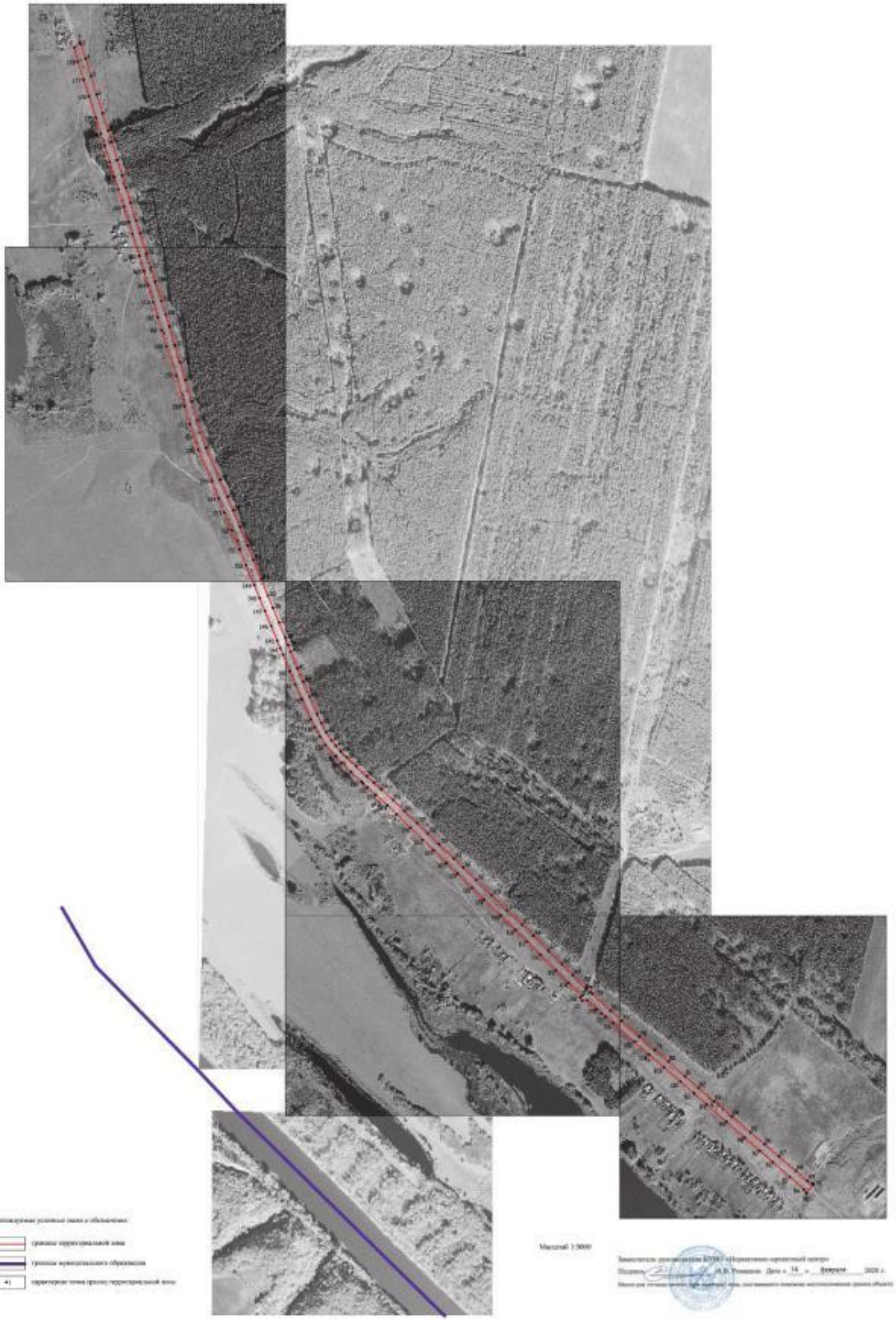

Карта границ объекта

Лист №2

Масштаб 1:10000

Условные условные знаки и обозначения:

границы зоны горно-санитарной охраны

границы муниципального образования

характерные точки границы горно-санитарной зоны

Заместитель руководителя КУМО архитектурно-строительный контроль

Основание: _____ А.Н. Романов Дата «_31_» _декабря_ 2024 г.

Карта-план объекта является приложением к распоряжению заместителя руководителя КУМО

ОПИСАНИЕ МЕСТОПОЛОЖЕНИЯ ГРАНИЦ

Зона сельскохозяйственного производства - СХ2

(наименование объекта, местоположение границ которого описано
(далее - объект)

Раздел 1

Сведения об объекте		
№ п/п	Характеристики объекта	Описание характеристик
1	2	3
1	Местоположение объекта	Воронежская область, Павловский муниципальный район, Покровское сельское поселение
2	Площадь объекта ± величина погрешности определения площади (Р ± Дельта Р)	403566+/-2223 м²
3	Иные характеристики объекта	-

Раздел 2

Сведения о местоположении границ объекта					
1. Система координат: МСК - 36, зона 2					
2. Сведения о характерных точках границ объекта					
Обозначение характерных точек границ	Координаты, м		Метод определения координат характерной точки	Средняя квадратическая погрешность положения характерной точки (Mt), м	Описание обозначения точки на местности (при наличии)
	X	Y			
1	2	3	4	5	6
1	410679.68	2130034.00	Картометрический	1.00	-
2	410716.05	2130089.78	Картометрический	1.00	-
3	410762.08	2130196.08	Картометрический	1.00	-
4	410809.01	2130303.80	Картометрический	1.00	-
5	410860.35	2130433.13	Картометрический	1.00	-
6	410624.29	2130493.68	Картометрический	1.00	-
7	410274.50	2130564.24	Картометрический	1.00	-
8	410223.40	2130574.55	Картометрический	1.00	-
9	410255.48	2130771.81	Картометрический	1.00	-
10	410216.97	2130778.23	Картометрический	1.00	-
11	410114.99	2130455.18	Картометрический	1.00	-
12	410167.62	2130443.73	Картометрический	1.00	-
13	410186.30	2130433.07	Картометрический	1.00	-
14	410202.71	2130415.96	Картометрический	1.00	-
15	410229.80	2130406.69	Картометрический	1.00	-
16	410226.05	2130389.94	Картометрический	1.00	-
17	410206.09	2130292.41	Картометрический	1.00	-
18	410204.37	2130278.93	Картометрический	1.00	-
19	410278.77	2130269.44	Картометрический	1.00	-
20	410264.26	2130158.68	Картометрический	1.00	-
21	410179.99	2130165.07	Картометрический	1.00	-
22	410171.60	2130126.30	Картометрический	1.00	-
23	410303.81	2130102.30	Картометрический	1.00	-
24	410460.02	2130073.00	Картометрический	1.00	-
25	410500.95	2130066.46	Картометрический	1.00	-
26	410648.43	2130039.43	Картометрический	1.00	-
27	410650.07	2130053.40	Картометрический	1.00	-
28	410654.15	2130053.06	Картометрический	1.00	-
29	410653.81	2130038.75	Картометрический	1.00	-
1	410679.68	2130034.00	Картометрический	1.00	-
30	402889.21	2138571.01	Картометрический	1.00	-
31	402896.03	2138607.27	Картометрический	1.00	-

1	2	3	4	5	6
32	402898.88	2138640.07	Картометрический	1.00	-
33	402994.15	2138859.99	Картометрический	1.00	-
34	403113.22	2139241.07	Картометрический	1.00	-
35	402967.46	2139260.59	Картометрический	1.00	-
36	402866.87	2139270.86	Картометрический	1.00	-
37	402866.16	2139165.19	Картометрический	1.00	-
38	402789.60	2139183.43	Картометрический	1.00	-
39	402797.97	2138904.61	Картометрический	1.00	-
40	402821.20	2138596.87	Картометрический	1.00	-
41	402835.70	2138577.21	Картометрический	1.00	-
30	402889.21	2138571.01	Картометрический	1.00	-

3. Сведения о характерных точках части (частей) границы объекта

Обозначение характерных точек части границы	Координаты, м		Метод определения координат характерной точки	Средняя квадратическая погрешность положения характерной точки (Mt), м	Описание обозначения точки на местности (при наличии)
	X	Y			
1	2	3	4	5	6
Часть №					
-	-	-	-	-	-

Раздел 3

Сведения о местоположении измененных (уточненных) границ объекта							
1. Система координат: -							
2. Сведения о характерных точках границ объекта							
Обозначение характерных точек границ	Существующие координаты, м		Измененные (уточненные) координаты, м		Метод определения координат характерной точки	Средняя квадратическая погрешность положения характерной точки (Mt), м	Описание обозначения точки на местности (при наличии)
	X	Y	X	Y			
1	2	3	4	5	6	7	8
-	-	-	-	-	-	-	-
3.Сведения о характерных точках части (частей) границы объекта							
Часть №							
-	-	-	-	-	-	-	-

Раздел 4

План границ объекта

Схема расположения листов плана границ объекта

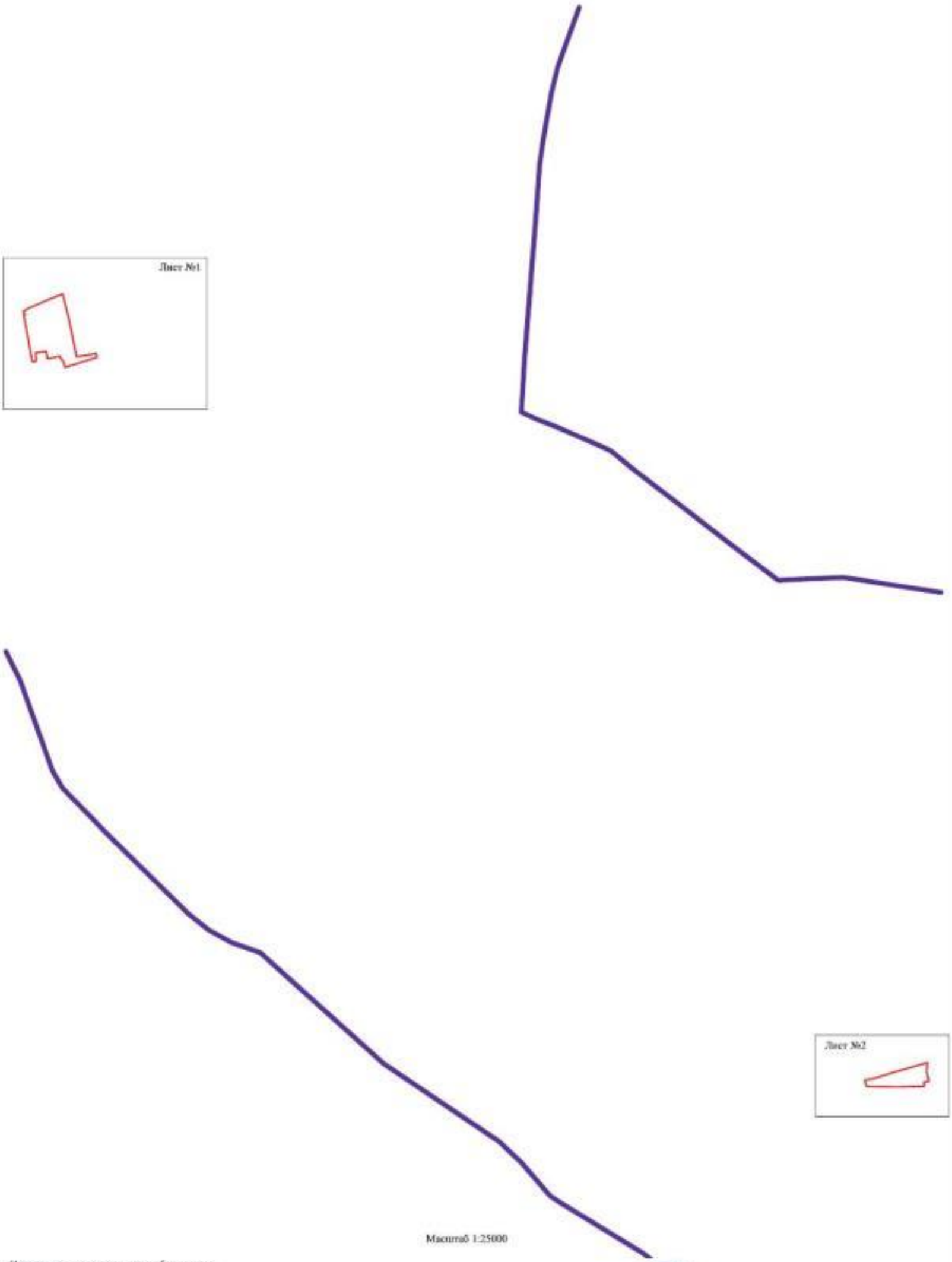

Масштаб 1:25000

Используемые условные знаки и обозначения:

границы территориальной зоны

границы муниципального образования

Лист №2 область и номер листа плана границ объекта

Заместитель руководителя БУВО «Нормативно-проектный центр»

Подпись _____ А.В. Романов Дата « 14 » февраля 2020 г.

Место для оттиска печати (при наличии) плана, составляемого описания местоположения границ объекта

План границ объекта

Лист №1

Масштаб 1:5000

Используемые условные знаки и обозначения:

границы территориальной зоны

•1 характерная точка границ территориальной зоны

Заместитель руководителя БУВО «Нормативно-проектный центр»

Подпись _____ А.В. Ромашов Дата « 14 » февраля 2020 г.

Место для оттиска печати (при наличии) лица, составившего описание местоположения границ объекта

План границ объекта

Лист№2



Масштаб 1:5000

Используемые условные знаки и обозначения:

границы территориальной зоны

• 41 характерная точка границ территориальной зоны

Заместитель руководителя БУВО «Нормативно-проектный центр»

Подпись _____ А.В. Ромашов Дата « 14 » февраля 2020 г.

Место для оттиска печати (при наличии) лица, составившего описание местоположения границ объекта

ОПИСАНИЕ МЕСТОПОЛОЖЕНИЯ ГРАНИЦ

Зона ритуальных объектов - СН1

(наименование объекта, местоположение границ которого описано
(далее - объект)

Раздел 1

Сведения об объекте		
№ п/п	Характеристики объекта	Описание характеристик
1	2	3
1	Местоположение объекта	Воронежская область, Павловский муниципальный район, Покровское сельское поселение
2	Площадь объекта ± величина погрешности определения площади (Р ± Дельта Р)	9161+/-335 м²
3	Иные характеристики объекта	-

Раздел 2

Сведения о местоположении границ объекта					
1. Система координат: МСК - 36, зона 2					
2. Сведения о характерных точках границ объекта					
Обозначение характерных точек границ	Координаты, м		Метод определения координат характерной точки	Средняя квадратическая погрешность положения характерной точки (Mt), м	Описание обозначения точки на местности (при наличии)
	X	Y			
1	2	3	4	5	6
1	414220.52	2131477.75	Картометрический	1.00	-
2	414190.88	2131504.87	Картометрический	1.00	-
3	414172.38	2131486.05	Картометрический	1.00	-
4	414181.88	2131473.90	Картометрический	1.00	-
5	414199.25	2131457.99	Картометрический	1.00	-
1	414220.52	2131477.75	Картометрический	1.00	-
6	412277.08	2130129.34	Картометрический	1.00	-
7	412283.07	2130174.86	Картометрический	1.00	-
8	412273.74	2130159.56	Картометрический	1.00	-
9	412212.78	2130156.27	Картометрический	1.00	-
10	412202.30	2130101.94	Картометрический	1.00	-
11	412218.24	2130101.81	Картометрический	1.00	-
12	412213.99	2130112.81	Картометрический	1.00	-
13	412215.99	2130121.56	Картометрический	1.00	-
14	412224.49	2130124.06	Картометрический	1.00	-
15	412246.24	2130128.56	Картометрический	1.00	-
16	412271.74	2130130.56	Картометрический	1.00	-
6	412277.08	2130129.34	Картометрический	1.00	-
17	410103.18	2130213.73	Картометрический	1.00	-
18	410093.82	2130227.26	Картометрический	1.00	-
19	410092.59	2130270.91	Картометрический	1.00	-
20	410005.93	2130274.02	Картометрический	1.00	-
21	409999.03	2130264.04	Картометрический	1.00	-
22	409983.26	2130220.94	Картометрический	1.00	-
17	410103.18	2130213.73	Картометрический	1.00	-

3. Сведения о характерных точках части (частей) границы объекта					
Обозначение характерных точек части границы	Координаты, м		Метод определения координат характерной точки	Средняя квадратическая погрешность положения характерной точки (Mt), м	Описание обозначения точки на местности (при наличии)
	X	Y			
1	2	3	4	5	6
Часть №					
-	-	-	-	-	-

Раздел 3

Сведения о местоположении измененных (уточненных) границ объекта							
1. Система координат: -							
2. Сведения о характерных точках границ объекта							
Обозначение характерных точек границ	Существующие координаты, м		Измененные (уточненные) координаты, м		Метод определения координат характерной точки	Средняя квадратическая погрешность положения характерной точки (Mt), м	Описание обозначения точки на местности (при наличии)
	X	Y	X	Y			
1	2	3	4	5	6	7	8
-	-	-	-	-	-	-	-
3.Сведения о характерных точках части (частей) границы объекта							
Часть №							
-	-	-	-	-	-	-	-

Раздел 4

План границ объекта

Схема расположения листов плана границ объекта



Масштаб 1:10000

Используемые условные знаки и обозначения:

границы территориальной зоны

границы муниципального образования

Лист №1 — область и номер листа плана границ объекта

Заместитель руководителя БУВО «Нормативно-проектный центр»

Подпись _____ А.В. Романов Дата «14» февраля 2020 г.

Место для оттиска печати (при наличии) лица, составившего описание местоположения границ объекта

План границ объекта

Лист №1



Используемые условные знаки и обозначения:

Масштаб 1:2000

границы территориальной зоны

•1 характерная точка границ территориальной зоны

Заместитель руководителя БУВО «Нормативно-проектный центр»

Подпись _____ А.В. Ромашов Дата « 14 » февраля 2020 г.

Место для оттиска печати (при наличии) лица, составившего описание местоположения границ объекта

План границ объекта

Лист №2

Используемые условные знаки и обозначения:

Масштаб 1:2000

границы территориальной зоны

•9 характерная точка границ территориальной зоны

Заместитель руководителя БУВО «Нормативно-проектный центр»

Подпись _____ А.В. Ромашов Дата « 14 » февраля 2020 г.

Место для оттиска печати (при наличии) лица, составившего описание местоположения границ объекта

План границ объекта

Лист №3

Используемые условные знаки и обозначения:

Масштаб 1:2000

границы территориальной зоны

•20 характерная точка границ территориальной зоны

Заместитель руководителя БУВО «Нормативно-проектный центр»

Подпись _____ А.В. Ромашов Дата « 14 » февраля 2020 г.

Место для оттиска печати (при наличии) лица, составившего описание местоположения границ объекта