Правовое управление правительства Воронежской области
ЗАРЕГИСТРИРОВАНО
«20» 11 2020г.
Регистрационный номер № 939

ДЕПАРТАМЕНТ
АРХИТЕКТУРЫ И ГРАДОСТРОИТЕЛЬСТВА
ВОРОНЕЖСКОЙ ОБЛАСТИ

ПРИКАЗ

26.10.2020 № 45-01-04/766

г. Воронеж

Об утверждении правил землепользования и застройки Шукавского сельского поселения Верхнехавского муниципального района Воронежской области

В соответствии с Градостроительным кодексом Российской Федерации, Федеральным законом от 06.10.2003 № 131-ФЗ «Об общих принципах организации местного самоуправления в Российской Федерации», Законами Воронежской области от 07.07.2006 № 61-ОЗ «О регулировании градостроительной деятельности в Воронежской области», от 20.12.2018 № 173-ОЗ «О перераспределении полномочий по утверждению правил землепользования и застройки между органами местного самоуправления поселений Воронежской области, городского округа город Нововоронеж, Борисоглебского городского округа и исполнительными органами государственной власти Воронежской области», постановлением правительства Воронежской области от 31.12.2014 № 1240 «Об утверждении Положения о департаменте архитектуры и градостроительства Воронежской области», на основании приказа департамента архитектуры и градостроительства Воронежской области от 01.03.2019 № 45-01-04/27 «О подготовке проектов правил землепользования и застройки поселений Аннинского, Бобровского, Верхнемамонского, Верхнехавского,

Воробьёвского, Каширского, Лискинского, Новоусманского, Ольховатского, Павловского, Панинского, Подгоренского, Рамонского, Семилукского и Хохольского муниципальных районов и городского округа город Нововоронеж Воронежской области», с учетом заключения о результатах публичных слушаний от 25.02.2020

п р и к а з ы в а ю:

1. Утвердить прилагаемые правила землепользования и застройки Шукавского сельского поселения Верхнехавского муниципального района Воронежской области.

2. Признать утратившими силу следующие решения Совета народных депутатов Шукавского сельского поселения Верхнехавского муниципального района Воронежской области:

- от 13.06.2012 № 54-IV-СНД «Об утверждении правил землепользования и застройки Шукавского сельского поселения»;

- от 10.11.2016 № 42-V-СНД «О внесении изменений и дополнений в Правила землепользования и застройки Шукавского сельского поселения Верхнехавского муниципального района Воронежской области»;

- от 30.06.2017 № 60-V-СНД «О внесении изменений в приложение к Решению Совета народных депутатов Шукавского сельского поселения от 13.06.2012 г. № 54–IV–СНД (в ред. изм. от 10.11.2016 г. № 42–V– СНД) «Об утверждении Правил землепользования и застройки Шукавского сельского поселения Верхнехавского муниципального района Воронежской области».

3. Контроль исполнения настоящего приказа возложить на заместителя руководителя департамента архитектуры и градостроительства Воронежской области – начальника отдела территориального планирования Беляеву С.М.

Руководитель департамента
архитектуры и градостроительства
Воронежской области А.А. Еренков

УТВЕРЖДЕНЫ
приказом департамента
архитектуры и градостроительства
Воронежской области
от 26.10.2020 № 45-01-04/766

ПРАВИЛА ЗЕМЛЕПОЛЬЗОВАНИЯ И ЗАСТРОЙКИ ШУКАВСКОГО СЕЛЬСКОГО ПОСЕЛЕНИЯ ВЕРХНЕХАВСКОГО МУНИЦИПАЛЬНОГО РАЙОНА ВОРОНЕЖСКОЙ ОБЛАСТИ

ЧАСТЬ I. ПОРЯДОК ПРИМЕНЕНИЯ ПРАВИЛ ЗЕМЛЕПОЛЬЗОВАНИЯ И ЗАСТРОЙКИ И ВНЕСЕНИЯ В НИХ ИЗМЕНЕНИЙ

Раздел 1. Общие положения

1. Предмет регулирования и цели подготовки Правил землепользования и застройки Шукавского сельского поселения Верхнехавского муниципального района Воронежской области

1. Правила землепользования и застройки Шукавского сельского поселения Верхнехавского муниципального района Воронежской области (далее – Правила) являются документом градостроительного зонирования, который утверждается нормативным правовым актом департамента архитектуры и градостроительства Воронежской области и в котором устанавливаются территориальные зоны, градостроительные регламенты, порядок применения такого документа и порядок внесения в него изменений.

2. Правила разработаны в соответствии с Градостроительным кодексом Российской Федерации (далее – ГрК РФ), Земельным кодексом Российской Федерации, Федеральным законом от 06.10.2003 № 131-ФЗ «Об общих принципах организации местного самоуправления в Российской Федерации», иными нормативными правовыми актами Российской Федерации, Воронежской области, муниципальными правовыми актами муниципального образования с учетом положений нормативных актов и

документов, определяющих основные направления социально-экономического и градостроительного развития муниципального образования, а также сведений Единого государственного реестра недвижимости, сведений, документов и материалов, содержащихся в государственных информационных системах обеспечения градостроительной деятельности.

3. Правила разработаны в целях:

– создания условий для устойчивого развития территории муниципального образования, сохранения окружающей среды и объектов культурного наследия;

– создания условий для планировки территории муниципального образования;

– обеспечения прав и законных интересов физических и юридических лиц, в том числе правообладателей земельных участков и объектов капитального строительства;

– создания условий для привлечения инвестиций, в том числе путем предоставления возможности выбора наиболее эффективных видов разрешенного использования земельных участков и объектов капитального строительства.

2. Основные понятия, используемые в Правилах

В настоящих Правилах используются основные понятия, установленные законодательством Российской Федерации.

3. Сфера применения Правил

1. Действие настоящих Правил распространяется на всю территорию Шукавского сельского поселения Верхнехавского муниципального района Воронежской области. Правила обязательны для соблюдения органами государственной власти, органами местного самоуправления, физическими и юридическими лицами, при осуществлении

ими градостроительной деятельности на территории Шукавского сельского поселения Верхнехавского муниципального района Воронежской области.

2. Настоящие Правила применяются наряду с:

– техническими регламентами и иными обязательными требованиями, установленными в соответствии с законодательством в целях обеспечения безопасности жизни и здоровья людей, надежности и безопасности зданий, строений и сооружений, сохранения окружающей природной среды и объектов культурного наследия;

– региональными и местными нормативами градостроительного проектирования.

4. Содержание и порядок применения Правил

1. Правила включают в себя:

1) порядок их применения и внесения изменений в Правила;

2) карту градостроительного зонирования;

3) градостроительные регламенты.

Обязательным приложением к настоящим Правилам являются сведения о границах территориальных зон, которые должны содержать графическое описание местоположения границ территориальных зон, перечень координат характерных точек этих границ в системе координат, используемой для ведения Единого государственного реестра недвижимости.

2. Порядок применения Правил и внесения в них изменений включает в себя положения:

1) о регулировании землепользования и застройки;

2) об изменении видов разрешенного использования земельных участков и объектов капитального строительства физическими и юридическими лицами;

3) о подготовке документации по планировке территории органами местного самоуправления;

4) о проведении общественных обсуждений или публичных слушаний по вопросам землепользования и застройки;

5) о внесении изменений в Правила;

6) о регулировании иных вопросов землепользования и застройки.

5. Использование объектов недвижимости, не соответствующих настоящим Правилам

1. Земельные участки или объекты капитального строительства, виды разрешенного использования, предельные (минимальные и (или) максимальные) размеры и предельные параметры которых не соответствуют градостроительному регламенту, могут использоваться без установления срока приведения их в соответствие с градостроительным регламентом, за исключением случаев, если использование таких земельных участков и объектов капитального строительства опасно для жизни или здоровья человека, для окружающей среды, объектов культурного наследия.

2. Реконструкция указанных в подпункте 1 настоящего пункта объектов капитального строительства может осуществляться только путем приведения таких объектов в соответствие с градостроительным регламентом или путем уменьшения их несоответствия предельным параметрам разрешенного строительства, реконструкции. Изменение видов разрешенного использования указанных земельных участков и объектов капитального строительства может осуществляться путем приведения их в соответствие с видами разрешенного использования земельных участков и объектов капитального строительства, установленными градостроительным регламентом.

3. В случае если использование указанных в подпункте 1 настоящего пункта земельных участков и объектов капитального строительства продолжается и опасно для жизни или здоровья человека, для окружающей среды, объектов культурного наследия, в соответствии с федеральными законами может быть наложен запрет на использование таких земельных участков и объектов.

6. Открытость и доступность информации о землепользовании и застройке

1. Настоящие Правила являются открытыми и общедоступными.

2. Настоящие Правила подлежат опубликованию в порядке, установленном для официального опубликования нормативных правовых актов Воронежской области, и размещению в федеральной государственной информационной системе территориального планирования и в государственной информационной системе обеспечения градостроительной деятельности.

Раздел 2. Положения о регулировании землепользования и застройки

7. Перераспределение полномочий между органами местного самоуправления Шукавского сельского поселения Верхнехавского муниципального района Воронежской области и департаментом архитектуры и градостроительства Воронежской области

1. На основании Закона Воронежской области от 20.12.2018 № 173-ОЗ «О перераспределении полномочий по утверждению правил землепользования и застройки между органами местного самоуправления поселений Воронежской области, городского округа город Нововоронеж, Борисоглебского городского округа и исполнительными органами государственной власти Воронежской области» (далее – Закон Воронежской области) и в соответствии со статьей 8.2 ГрК РФ, пунктом 6.1 статьи 26.3 Федерального закона от 06.10.1999 № 184-ФЗ «Об общих принципах организации законодательных (представительных) и исполнительных органов государственной власти субъектов Российской Федерации», частью 1.2 статьи 17 Федерального закона от 06.10.2003 № 131-ФЗ «Об общих принципах организации местного самоуправления в Российской Федерации» полномочия по утверждению Правил перераспределены между органами местного самоуправления Шукавского сельского поселения Верхнехавского муниципального района Воронежской области и департаментом архитектуры

и градостроительства Воронежской области (далее – Уполномоченный орган) на срок, установленный Законом Воронежской области.

2. После истечения срока, указанного в Законе Воронежской области, полномочия Уполномоченного органа, предусмотренные настоящими Правилами, осуществляются органами местного самоуправления Шукавского сельского поселения Верхнехавского муниципального района Воронежской области в соответствии с требованиями ГрК РФ.

8. Полномочия Уполномоченного органа по вопросам землепользования и застройки

1. Полномочия Уполномоченного органа по вопросам землепользования и застройки включают:

1) принятие решений о подготовке проекта Правил, о подготовке проекта о внесении изменений в Правила;

2) утверждение Правил, утверждение внесения изменений в Правила;

3) принятие решений о предоставлении разрешений на условно разрешенный вид использования объектов капитального строительства или земельного участка;

4) принятие решений о предоставлении разрешения на отклонение от предельных параметров разрешенного строительства, реконструкции объектов капитального строительства;

5) иные полномочия в соответствии с действующим законодательством.

9. Комиссия по подготовке проектов Правил

1. Комиссия по подготовке проектов правил землепользования и застройки поселений Воронежской области, городского округа город Нововоронеж, Борисоглебского городского округа (далее – Комиссия) является специально созданным постоянно действующим коллегиальным

органом при Уполномоченном органе в целях реализации полномочий, указанных в пункте 8 настоящих Правил, перераспределенных в соответствии с Законом Воронежской области и обеспечения выполнения задач градостроительного зонирования.

2. Комиссия создается и прекращает свою деятельность приказом Уполномоченного органа.

3. Состав и порядок деятельности Комиссии утверждается приказом Уполномоченного органа.

Раздел 3. Положения об изменении видов разрешенного использования земельных участков и объектов капитального строительства физическими и юридическими лицами

10. Изменение видов разрешенного использования земельных участков и объектов капитального строительства

1. Для каждой из установленных настоящими Правилами территориальных зон могут устанавливаться основные, условно разрешенные и вспомогательные виды разрешенного использования земельных участков и объектов капитального строительства.

2. Изменение одного вида разрешенного использования земельных участков и объектов капитального строительства на другой вид такого использования осуществляется в соответствии с градостроительным регламентом при условии соблюдения требований технических регламентов.

3. Основные и вспомогательные виды разрешенного использования земельных участков и объектов капитального строительства правообладателями земельных участков и объектов капитального строительства, за исключением органов государственной власти, органов местного самоуправления, государственных и муниципальных учреждений, государственных и муниципальных унитарных предприятий, выбираются самостоятельно без дополнительных разрешений и согласования.

4. Решения об изменении одного вида разрешенного использования земельных участков и объектов капитального строительства, расположенных

на землях, на которые действие градостроительных регламентов не распространяется или для которых градостроительные регламенты не устанавливаются, на другой вид такого использования принимаются в соответствии с федеральными законами.

11. Предоставление разрешения на условно разрешенный вид использования земельного участка или объекта капитального строительства

1. Физическое или юридическое лицо, заинтересованное в предоставлении разрешения на условно разрешенный вид использования земельного участка или объекта капитального строительства (далее - разрешение на условно разрешенный вид использования), направляет заявление о предоставлении разрешения на условно разрешенный вид использования в Комиссию. Заявление о предоставлении разрешения на условно разрешенный вид использования может быть направлено в форме электронного документа, подписанного электронной подписью в соответствии с требованиями Федерального закона от 06.04.2011 № 63-ФЗ «Об электронной подписи».

2. Порядок предоставления разрешения на условно разрешенный вид использования земельного участка или объекта капитального строительства определен статьей 39 ГрК РФ.

3. Проект решения о предоставлении разрешения на условно разрешенный вид использования подлежит рассмотрению на общественных обсуждениях или публичных слушаниях, проводимых в порядке, установленном статьей 5.1 ГрК РФ, с учетом положений статьи 39 ГрК РФ.

12. Предоставление разрешения на отклонение от предельных параметров разрешенного строительства, реконструкции объектов капитального строительства

1. Правообладатели земельных участков, размеры которых меньше установленных градостроительным регламентом минимальных размеров земельных участков либо конфигурация, инженерно-геологические или иные

характеристики которых неблагоприятны для застройки, вправе обратиться за разрешениями на отклонение от предельных параметров разрешенного строительства, реконструкции объектов капитального строительства (далее также – разрешение на отклонение от предельных параметров).

2. Правообладатели земельных участков вправе обратиться за разрешениями на отклонение от предельных параметров разрешенного строительства, реконструкции объектов капитального строительства, если такое отклонение необходимо в целях однократного изменения одного или нескольких предельных параметров разрешенного строительства, реконструкции объектов капитального строительства, установленных градостроительным регламентом для конкретной территориальной зоны, не более чем на десять процентов.

3. Порядок предоставления разрешения на отклонение от предельных параметров определен статьей 40 ГрК РФ.

4. Проект решения о предоставлении разрешения на отклонение от предельных параметров подлежит рассмотрению на общественных обсуждениях или публичных слушаниях, проводимых в порядке, установленном статьей 5.1 ГрК РФ, с учетом положений статьи 39 ГрК РФ, за исключением случая, указанного в части 1.1 статьи 40 ГрК РФ.

Раздел 4. Положения о подготовке документации по планировке территории органами местного самоуправления

13. Общие положения о подготовке документации по планировке территории

1. Подготовка документации по планировке территории осуществляется в целях обеспечения устойчивого развития территорий, в том числе выделения элементов планировочной структуры, установления границ земельных участков, установления границ зон планируемого размещения объектов капитального строительства.

2. Подготовка документации по планировке территории осуществляется в соответствии с главой 5 ГрК РФ.

3. Состав и содержание документации по планировке территории определяется ГрК РФ.

Раздел 5. Положения о проведении общественных обсуждений или публичных слушаний по вопросам землепользования и застройки

14. Общие положения о порядке проведения общественных обсуждений или публичных слушаний в сфере градостроительной деятельности

1. В целях соблюдения права человека на благоприятные условия жизнедеятельности, прав и законных интересов правообладателей земельных участков и объектов капитального строительства по проектам правил землепользования и застройки, проектам планировки территории, проектам межевания территории, проектам, предусматривающим внесение изменений в один из указанных утвержденных документов, проектам решений о предоставлении разрешения на условно разрешенный вид использования земельного участка или объекта капитального строительства, проектам решений о предоставлении разрешения на отклонение от предельных параметров разрешенного строительства, реконструкции объектов капитального строительства в соответствии с уставом муниципального образования и (или) нормативным правовым актом представительного органа муниципального образования и с учетом положений ГрК РФ проводятся общественные обсуждения или публичные слушания, за исключением случаев, предусмотренных ГрК РФ и другими федеральными законами.

2. Порядок проведения общественных обсуждений или публичных слушаний определяется ГрК РФ, Уставом Шукавского сельского поселения Верхнехавского муниципального района Воронежской области и (или) нормативным правовым актом представительного органа муниципального образования.

Раздел 6. Положения о внесении изменений в Правила

15. Основания и порядок внесения изменений в Правила

1. Основания для рассмотрения вопроса о внесении изменений в настоящие Правила предусмотрены статьей 33 ГрК РФ.

2. Внесение изменений в Правила осуществляется в порядке, предусмотренном статьями 31 и 32 ГрК РФ, с учетом особенностей, установленных статьей 33 ГрК РФ.

Раздел 7. Положения о регулировании иных вопросов землепользования и застройки

16. Общие принципы регулирования иных вопросов землепользования и застройки на территории Шукавского сельского поселения Верхнехавского муниципального района Воронежской области

Иные вопросы землепользования и застройки на территории Шукавского сельского поселения Верхнехавского муниципального района Воронежской области регулируются законодательством Российской Федерации, Воронежской области, муниципальными правовыми актами Шукавского сельского поселения Верхнехавского муниципального района Воронежской области.

ЧАСТЬ II. КАРТА ГРАДОСТРОИТЕЛЬНОГО ЗОНИРОВАНИЯ

17. Карта градостроительного зонирования

1. Карта градостроительного зонирования территории Шукавского сельского поселения Верхнехавского муниципального района Воронежской области.

ПРАВИЛА ЗЕМЛЕПОЛЬЗОВАНИЯ И ЗАСТРОЙКИ

Карта градостроительного зонирования территории
Шукавского сельского поселения
Верхнехавского муниципального района
Воронежской области

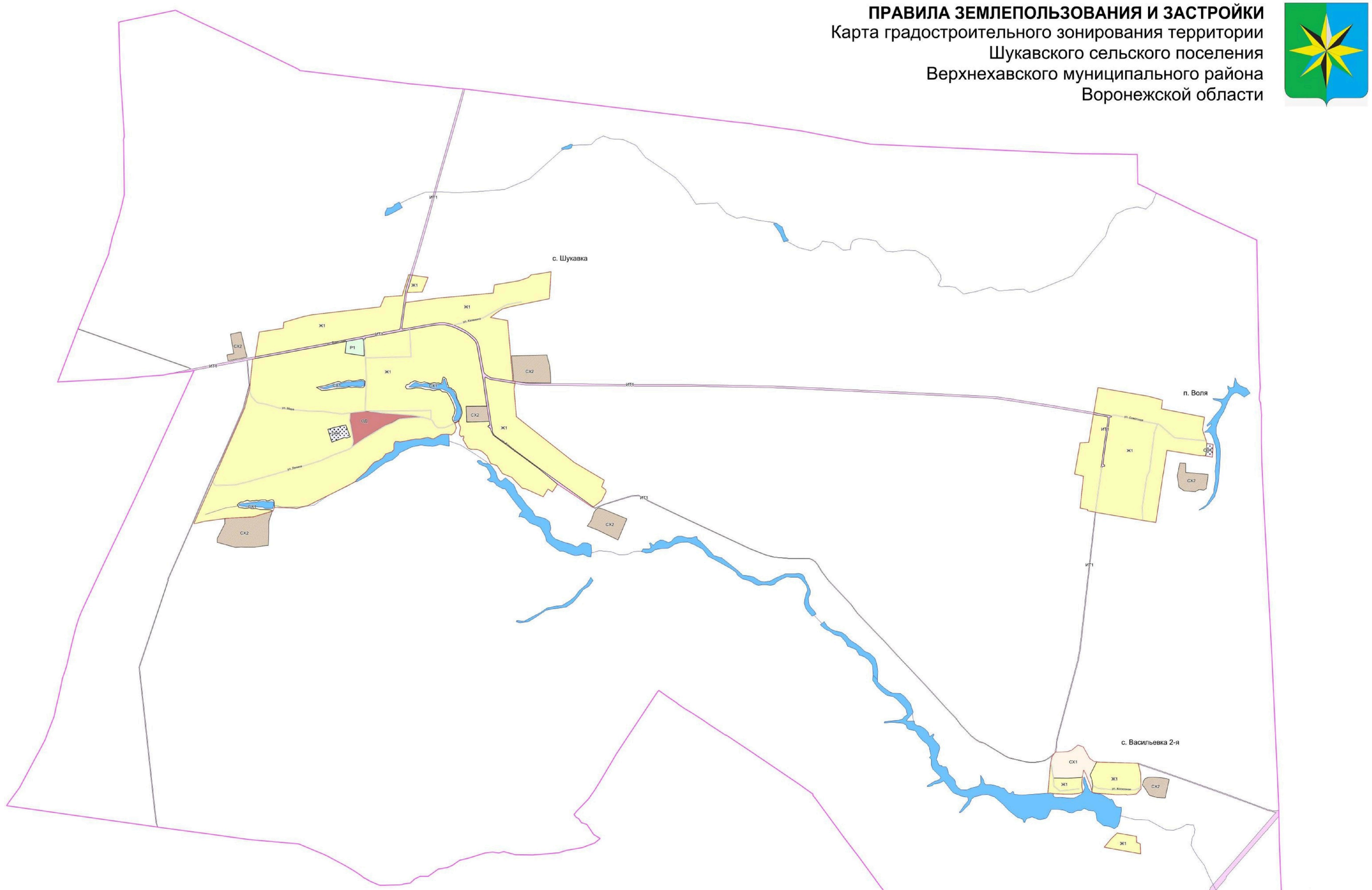

УСЛОВНЫЕ ОБОЗНАЧЕНИЯ

Территориальные границы

- Граница сельского поселения
- Граница населенного пункта

Территории, для которых градостроительные регламенты не устанавливаются

- Сельскохозяйственные угодья в составе земель сельскохозяйственного назначения
- Земли, покрытые поверхностными водами

Территориальные зоны

- Ж1 — Зона застройки индивидуальными жилыми домами
- ОД — Общественно-деловая зона
- Р1 — Зона рекреационного назначения - объектов отдыха
- ИТ1 — Зона улиц, дорог, инженерной и транспортной инфраструктуры
- СН1 — Зона ритуальных объектов
- СХ1 — Зона сельскохозяйственного использования в границах населенных пунктов
- СХ2 — Зона сельскохозяйственного производства

Объекты транспортной инфраструктуры

- Улично-дорожная сеть населенного пункта

МАСШТАБ 1 : 25 000

м 250 0 500 1500 2500 м

2. Карта градостроительного зонирования с отображением зон с особыми условиями использования территории Шукавского сельского поселения Верхнехавского муниципального района Воронежской области.

ПРАВИЛА ЗЕМЛЕПОЛЬЗОВАНИЯ И ЗАСТРОЙКИ

Карта градостроительного зонирования с отображением зон с особыми условиями использования территории
Шукавского сельского поселения
Верхнехавского муниципального района
Воронежской области

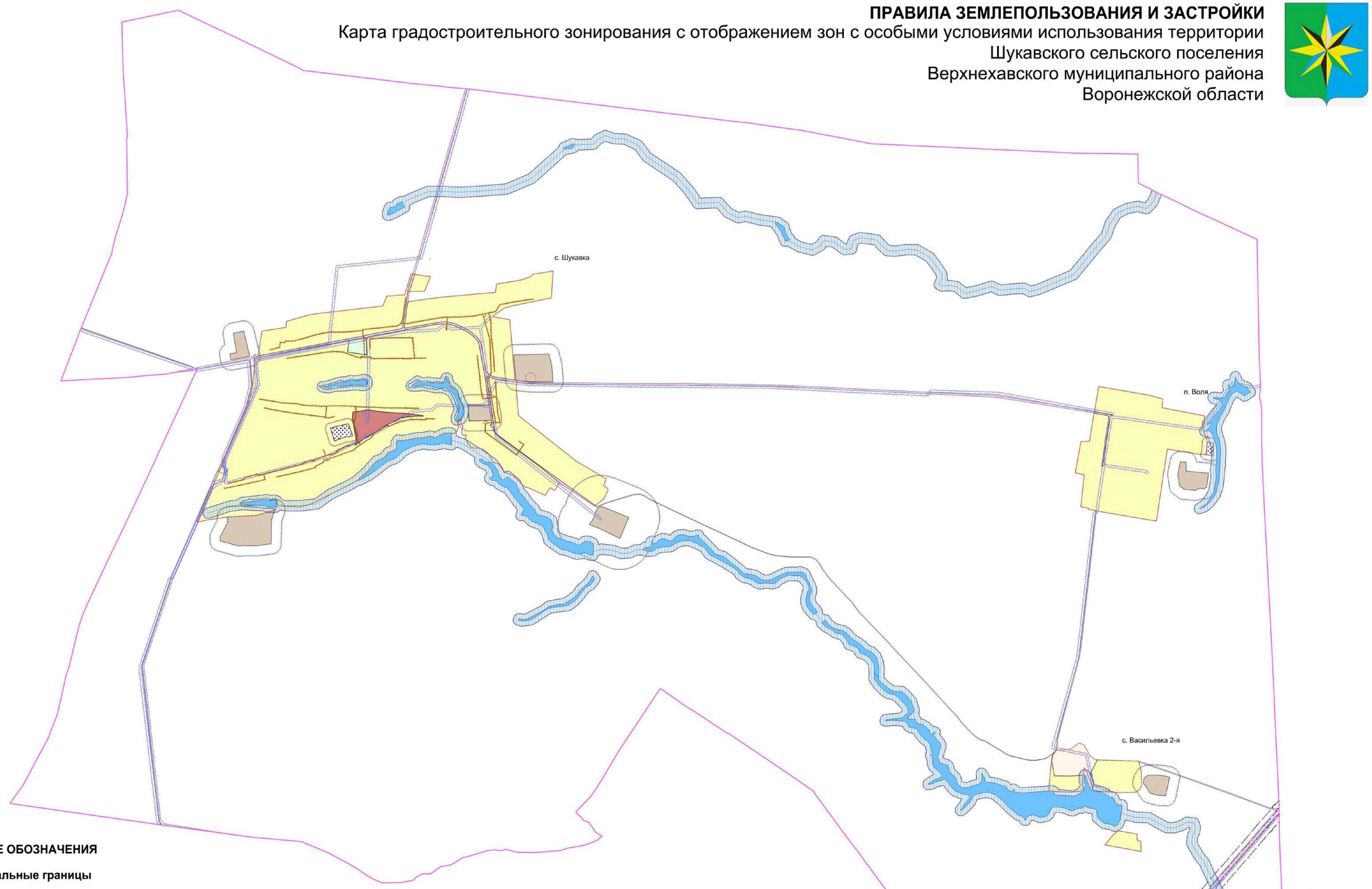

УСЛОВНЫЕ ОБОЗНАЧЕНИЯ

Территориальные границы

- Граница сельского поселения
- Граница населенного пункта

Территории, для которых градостроительные регламенты не устанавливаются

- Сельскохозяйственные угодья в составе земель сельскохозяйственного назначения
- Земли, покрытые поверхностными водами

Территориальные зоны

- Зона застройки индивидуальными жилыми домами
- Общественно-деловая зона
- Зона рекреационного назначения - объектов отдыха
- Зона улиц, дорог, инженерной и транспортной инфраструктуры
- Зона ритуальных объектов
- Зона сельскохозяйственного использования в границах населенных пунктов
- Зона сельскохозяйственного производства

Зоны с особыми условиями использования

- Водоохранная зона
- Прибрежная защитная полоса
- Зона санитарной охраны источников питьевого и хозяйственно-бытового водоснабжения (первый пояс)
- Санитарно-защитная зона
- Охранная зона объектов электроэнергетики
- Охранная зона трубопроводов
- Придорожные полосы автомобильных дорог

МАСШТАБ 1 : 25 000

м 250 0 500 1500 2500 м

18. Перечень территориальных зон, установленных на карте градостроительного зонирования

1. Порядок установления территориальных зон определен статьей 34 ГрК РФ. На карте градостроительного зонирования установлены следующие виды территориальных зон:

Наименование территориальной зоны	Кодовое обозначение территориальной зоны
Жилые зоны	
Зона застройки индивидуальными жилыми домами	**Ж1**
Общественно-деловые зоны	
Общественно-деловая зона	**ОД**
Зоны инженерной и транспортной инфраструктуры	
Зона улиц, дорог, инженерной и транспортной инфраструктуры	**ИТ1**
Зоны сельскохозяйственного использования	
Зона сельскохозяйственного использования в границах населенных пунктов	**СХ1**
Зона сельскохозяйственного производства	**СХ2**
Зоны рекреационного назначения	
Зона рекреационного назначения - объектов отдыха	**Р1**
Зоны специального назначения	
Зона ритуальных объектов	**СН1**

2. Сведения о границах территориальных зон, содержащие графическое описание местоположения границ территориальных зон, перечень координат характерных точек границ территориальных зон села Шукавка, являются приложением № 1 к настоящим Правилам.

3. Сведения о границах территориальных зон, содержащие графическое описание местоположения границ территориальных зон, перечень координат характерных точек границ территориальных зон села Васильевка 2-я, являются приложением № 2 к настоящим Правилам.

4. Сведения о границах территориальных зон, содержащие графическое описание местоположения границ территориальных зон, перечень координат характерных точек границ территориальных зон посёлка Воля, являются приложением № 3 к настоящим Правилам.

5. Сведения о границах территориальных зон, содержащие графическое описание местоположения границ территориальных зон, перечень координат характерных точек границ территориальных зон, расположенных за

границами населенных пунктов на территории Шукавского сельского поселения, являются приложением № 4 к настоящим Правилам.

ЧАСТЬ III. ГРАДОСТРОИТЕЛЬНЫЕ РЕГЛАМЕНТЫ

19. Общие положения о градостроительном регламенте

1. Градостроительным регламентом определяется правовой режим земельных участков, равно как всего, что находится над и под поверхностью земельных участков и используется в процессе их застройки и последующей эксплуатации объектов капитального строительства.

2. Действие градостроительного регламента распространяется в равной мере на все земельные участки и объекты капитального строительства, расположенные в пределах границ территориальной зоны, обозначенной на карте градостроительного зонирования.

3. Земли и земельные участки, на которые действие градостроительных регламентов не распространяется или для которых градостроительные регламенты не устанавливаются, определены статьей 36 ГрК РФ.

20. Виды разрешенного использования

1. Разрешенное использование земельных участков и объектов капитального строительства может быть следующих видов:

– основные виды разрешенного использования;

– условно разрешенные виды использования;

– вспомогательные виды разрешенного использования, допустимые только в качестве дополнительных по отношению к основным видам разрешенного использования и условно разрешенным видам использования и осуществляемые совместно с ними.

2. Виды разрешенного использования (далее – ВРИ) земельных участков в настоящих Правилах определяются в соответствии с приказом Министерства экономического развития Российской Федерации от 01.09.2014 № 540 «Об утверждении классификатора видов разрешенного использования земельных участков».

21. Градостроительные регламенты территориальных зон

1. Зона застройки индивидуальными жилыми домами – Ж1

№ п/п	Код ВРИ	Наименование ВРИ	Предельные (минимальные и (или) максимальные) размеры земельных участков, в том числе их площадь, м²		Максимальный процент застройки в границах земельного участка	Предельное количество этажей или предельная высота зданий, строений, сооружений	Минимальные отступы от границ земельных участков в целях определения мест допустимого размещения зданий, строений, сооружений, за пределами которых запрещено строительство зданий, строений, сооружений
			min	max			
ОСНОВНЫЕ ВИДЫ РАЗРЕШЕННОГО ИСПОЛЬЗОВАНИЯ ЗЕМЕЛЬНЫХ УЧАСТКОВ И ОБЪЕКТОВ КАПИТАЛЬНОГО СТРОИТЕЛЬСТВА							
1.	2.1	Для индивидуального жилищного строительства	300	5000	50%	3 этажа	3 метра
2.	2.3	Блокированная жилая застройка	80	3000	50%	3этажа	3 метра; 0 метров – при примыкании к соседним зданиям
3.	2.2	Для ведения личного подсобного хозяйства (приусадебный земельный участок)	300	5000	30%	3 этажа	3 метра
4.	1.19	Сенокошение	600	5000	0%	не подлежат установлению	
5.	1.20	Выпас сельскохозяйственных животных	300	5000	0%	не подлежат установлению	
6.	13.1	Ведение огородничества	100	4500	0%	не подлежит установлению	
7.	3.1.1	Предоставление коммунальных услуг	не подлежит установлению	5000	не подлежат установлению		
8.	3.1.2	Административные здания организаций, обеспечивающих предоставление коммунальных услуг	не подлежит установлению		60%	3 этажа	3 метра
9.	3.2.1	Дома социального обслуживания	не подлежит установлению		60%	3 этажа	3 метра
10.	3.2.2	Оказание социальной помощи населению	не подлежит установлению		60%	3 этажа	3 метра
11.	3.2.3	Оказание услуг связи	не подлежит установлению		60%	3 этажа	3 метра

№ п/п	Код ВРИ	Наименование ВРИ	Предельные (минимальные и (или) максимальные) размеры земельных участков, в том числе их площадь, м²		Максимальный процент застройки в границах земельного участка	Предельное количество этажей или предельная высота зданий, строений, сооружений	Минимальные отступы от границ земельных участков в целях определения мест допустимого размещения зданий, строений, сооружений, за пределами которых запрещено строительство зданий, строений, сооружений
			min	max			
12.	3.4.1	Амбулаторно-поликлиническое обслуживание	не подлежат установлению			3 этажа	3 метра
13.	3.4.2	Стационарное медицинское обслуживание	не подлежат установлению		45%	не подлежит установлению	
14.	3.5.1	Дошкольное, начальное и среднее общее образование	не подлежат установлению			4 этажа	3 метра
15.	3.6.2.	Парки культуры и отдыха	не подлежат установлению				
16.	5.1.3	Площадки для занятий спортом	не подлежат установлению				
17.	11.1	Общее пользование водными объектами	не подлежат установлению				
18.	12.0.1	Улично-дорожная сеть	действие градостроительного регламента не распространяется				
19.	12.0.2	Благоустройство территории	действие градостроительного регламента не распространяется				
УСЛОВНО РАЗРЕШЕННЫЕ ВИДЫ ИСПОЛЬЗОВАНИЯ ЗЕМЕЛЬНЫХ УЧАСТКОВ И ОБЪЕКТОВ КАПИТАЛЬНОГО СТРОИТЕЛЬСТВА							
20.	2.1.1	Малоэтажная многоквартирная жилая застройка	600	не подлежит установлению	45%	4 этажа	6 метров
21.	2.7.1	Хранение автотранспорта	не подлежат установлению				
22.	3.3	Бытовое обслуживание	200	5000	60%	3 этажа	3 метра
23.	3.6.1	Объекты культурно-досуговой деятельности	200	5000	60%	3 этажа	3 метра
24.	3.7.1	Осуществление религиозных обрядов	не подлежат установлению				3 метра
25.	3.10.1	Амбулаторное ветеринарное обслуживание	200	5000	60%	3 этажа	3 метра
26.	4.1	Деловое управление	не подлежат установлению		60%	4 этажа	3 метра
27.	4.4	Магазины	200	5000	60%	3 этажа	3 метра
28.	4.6	Общественное питание	200	5000	50%	3 этажа	3 метра
29.	4.5	Банковская и страховая	не подлежат установлению		60%	3 этажа	3 метра

№ п/п	Код ВРИ	Наименование ВРИ	Предельные (минимальные и (или) максимальные) размеры земельных участков, в том числе их площадь, м²		Максимальный процент застройки в границах земельного участка	Предельное количество этажей или предельная высота зданий, строений, сооружений	Минимальные отступы от границ земельных участков в целях определения мест допустимого размещения зданий, строений, сооружений, за пределами которых запрещено строительство зданий, строений, сооружений
			min	max			
		деятельность					
30.	5.1.2	Обеспечение занятий спортом в помещениях	не подлежат установлению		50%	не подлежат установлению	3 метра
31.	8.3	Обеспечение внутреннего правопорядка	не подлежат установлению				
32.	6.4	Пищевая промышленность	400	5000	не подлежат установлению	15 метров	3 метра
33.	6.7	Энергетика	не подлежат установлению				3 метра

Ограничения использования земельных участков и объектов капитального строительства, устанавливаемые в соответствии с законодательством Российской Федерации, определяются пунктом 22 настоящих Правил.

2. Общественно-деловая зона – ОД

№ п/п	Код ВРИ	Наименование ВРИ	Предельные (минимальные и (или) максимальные) размеры земельных участков, в том числе их площадь, м²		Максимальный процент застройки в границах земельного участка	Предельное количество этажей или предельная высота зданий, строений, сооружений	Минимальные отступы от границ земельных участков в целях определения мест допустимого размещения зданий, строений, сооружений, за пределами которых запрещено строительство зданий, строений, сооружений
			min	max			
ОСНОВНЫЕ ВИДЫ РАЗРЕШЕННОГО ИСПОЛЬЗОВАНИЯ ЗЕМЕЛЬНЫХ УЧАСТКОВ И ОБЪЕКТОВ КАПИТАЛЬНОГО СТРОИТЕЛЬСТВА							
1	3.1.1	Предоставление коммунальных услуг	не подлежит установлению	5000	не подлежат установлению		
2	3.1.2	Административные здания организаций, обеспечивающих предоставление коммунальных услуг	не подлежит установлению		60%	не подлежит установлению	6 метров
3	3.2.1	Дома социального обслуживания	не подлежат установлению		60%	не подлежит установлению	6 метров
4	3.2.2	Оказание социальной помощи населению	не подлежит установлению		60%	не подлежит установлению	6 метров
5	3.2.3	Оказание услуг связи	не подлежит установлению		60%	не подлежит установлению	6 метров
6	3.3	Бытовое обслуживание	200	не подлежит установлению	60%	не подлежит установлению	6 метров
7	3.4.1	Амбулаторно-поликлиническое обслуживание	не подлежат установлению			не подлежит установлению	6 метров
8	3.4.2	Стационарное медицинское обслуживание	не подлежат установлению		45%	не подлежит установлению	6 метров
9	3.5.1	Дошкольное, начальное и среднее общее образование	не подлежат установлению			4 этажа	6 метров
10	3.6.1	Объекты культурно-досуговой деятельности	не подлежат установлению		60%	не подлежит установлению	6 метров
11	3.6.2.	Парки культуры и отдыха	не подлежат установлению				
12	3.7.1	Осуществление религиозных обрядов	не подлежат установлению				6 метров
13	3.8.1	Государственное управление	не подлежат установлению		60%	не подлежит установлению	6 метров
14	3.10.1	Амбулаторное ветеринарное	не подлежат установлению		60%	3 этажа	6 метров

№ п/п	Код ВРИ	Наименование ВРИ	Предельные (минимальные и (или) максимальные) размеры земельных участков, в том числе их площадь, м²		Максимальный процент застройки в границах земельного участка	Предельное количество этажей или предельная высота зданий, строений, сооружений	Минимальные отступы от границ земельных участков в целях определения мест допустимого размещения зданий, строений, сооружений, за пределами которых запрещено строительство зданий, строений, сооружений
			min	max			
		обслуживание					
15	4.1	Деловое управление	не подлежат установлению		50%	не подлежат установлению	6 метров
16	4.3	Рынки	не подлежат установлению		45%	не подлежат установлению	6 метров
17	4.4	Магазины	200	не подлежит установлению	60%	не подлежат установлению	6 метров
18	4.5	Банковская и страховая деятельность	не подлежат установлению		60%	не подлежат установлению	6 метров
19	4.6	Общественное питание	400	не подлежит установлению	50%	не подлежат установлению	6 метров
20	4.8.1	Развлекательные мероприятия	не подлежат установлению		45%	не подлежат установлению	6 метров
21	4.9	Служебные гаражи	не подлежат установлению			4 этажа	1 метр
22	5.1.2	Обеспечение занятий спортом в помещениях	не подлежат установлению		45%	не подлежат установлению	6 метров
23	5.1.3	Площадки для занятий спортом	не подлежат установлению				
24	12.0.1	Улично-дорожная сеть	действие градостроительного регламента не распространяется				
25	12.0.2	Благоустройство территории	действие градостроительного регламента не распространяется				
УСЛОВНО РАЗРЕШЕННЫЕ ВИДЫ ИСПОЛЬЗОВАНИЯ ЗЕМЕЛЬНЫХ УЧАСТКОВ И ОБЪЕКТОВ КАПИТАЛЬНОГО СТРОИТЕЛЬСТВА							
26	4.9.1.3	Автомобильные мойки	не подлежат установлению			1 этаж	3 метра
27	6.8	Связь	не подлежат установлению				3 мета

Ограничения использования земельных участков и объектов капитального строительства, устанавливаемые в соответствии с законодательством Российской Федерации, определяются пунктом 22 настоящих Правил.

3. Зона улиц, дорог, инженерной и транспортной инфраструктуры – ИТ1

№ п/п	Код ВРИ	Наименование ВРИ	Предельные (минимальные и (или) максимальные) размеры земельных участков, в том числе их площадь, м²		Максимальный процент застройки в границах земельного участка	Предельное количество этажей или предельная высота зданий, строений, сооружений	Минимальные отступы от границ земельных участков в целях определения мест допустимого размещения зданий, строений, сооружений, за пределами которых запрещено строительство зданий, строений, сооружений
			min	max			
ОСНОВНЫЕ ВИДЫ РАЗРЕШЕННОГО ИСПОЛЬЗОВАНИЯ ЗЕМЕЛЬНЫХ УЧАСТКОВ И ОБЪЕКТОВ КАПИТАЛЬНОГО СТРОИТЕЛЬСТВА							
1	7.2.1	Размещение автомобильных дорог	действие градостроительного регламента не распространяется				
2	3.1.1	Предоставление коммунальных услуг	не подлежат установлению				
3	12.0.1	Улично-дорожная сеть	действие градостроительного регламента не распространяется				
УСЛОВНО РАЗРЕШЕННЫЕ ВИДЫ ИСПОЛЬЗОВАНИЯ ЗЕМЕЛЬНЫХ УЧАСТКОВ И ОБЪЕКТОВ КАПИТАЛЬНОГО СТРОИТЕЛЬСТВА							
4	4.9.1	Объекты дорожного сервиса	не подлежат установлению				3 метра

Ограничения использования земельных участков и объектов капитального строительства, устанавливаемые в соответствии с законодательством Российской Федерации, определяются пунктом 22 настоящих Правил.

4. Зона сельскохозяйственного использования в границах населенных пунктов – СХ1

№ п/п	Код ВРИ	Наименование ВРИ	Предельные (минимальные и (или) максимальные) размеры земельных участков, в том числе их площадь, м²		Максимальный процент застройки в границах земельного участка	Предельное количество этажей или предельная высота зданий, строений, сооружений	Минимальные отступы от границ земельных участков в целях определения мест допустимого размещения зданий, строений, сооружений, за пределами которых запрещено строительство зданий, строений, сооружений
			min	max			
ОСНОВНЫЕ ВИДЫ РАЗРЕШЕННОГО ИСПОЛЬЗОВАНИЯ ЗЕМЕЛЬНЫХ УЧАСТКОВ И ОБЪЕКТОВ КАПИТАЛЬНОГО СТРОИТЕЛЬСТВА							
1	1.3	Овощеводство	не подлежат установлению				
2	1.5	Садоводство	не подлежат установлению				
3	1.12	Пчеловодство	не подлежат установлению				
4	1.13	Рыбоводство	не подлежат установлению				
5	1.16	Ведение личного подсобного хозяйства на полевых участках	не подлежат установлению				
6	1.17	Питомники	не подлежат установлению				
7	1.19	Сенокошение	не подлежат установлению				
8	1.20	Выпас сельскохозяйственных животных	не подлежат установлению				
9	3.1.1	Предоставление коммунальных услуг	не подлежат установлению				
10	11.1	Общее пользование водными объектами	не подлежат установлению				
11	12.0	Земельные участки (территории) общего пользования	действие градостроительного регламента не распространяется				
12	13.1	Ведение огородничества	100	4500	0%	не подлежат установлению	
УСЛОВНО РАЗРЕШЕННЫЕ ВИДЫ ИСПОЛЬЗОВАНИЯ ЗЕМЕЛЬНЫХ УЧАСТКОВ И ОБЪЕКТОВ КАПИТАЛЬНОГО СТРОИТЕЛЬСТВА							
13	1.15	Хранение и переработка сельскохозяйственной продукции	не подлежат установлению				3 метра
14	5.3	Охота и рыбалка	не подлежат установлению				
15	5.4	Причалы для маломерных судов	не подлежат установлению				
16	11.3	Гидротехнические сооружения	не подлежат установлению				3 метра

Ограничения использования земельных участков и объектов капитального строительства, устанавливаемые в соответствии с законодательством Российской Федерации, определяются пунктом 22 настоящих Правил.

5. Зона сельскохозяйственного производства – СХ2

№ п/п	Код ВРИ	Наименование ВРИ	Предельные (минимальные и (или) максимальные) размеры земельных участков, в том числе их площадь, м²		Максимальный процент застройки в границах земельного участка	Предельное количество этажей или предельная высота зданий, строений, сооружений	Минимальные отступы от границ земельных участков в целях определения мест допустимого размещения зданий, строений, сооружений, за пределами которых запрещено строительство зданий, строений, сооружений
			min	max			
ОСНОВНЫЕ ВИДЫ РАЗРЕШЕННОГО ИСПОЛЬЗОВАНИЯ ЗЕМЕЛЬНЫХ УЧАСТКОВ И ОБЪЕКТОВ КАПИТАЛЬНОГО СТРОИТЕЛЬСТВА							
1	1.12	Пчеловодство	не подлежат установлению				
2	1.15	Хранение и переработка сельскохозяйственной продукции	не подлежат установлению				3 метра
3	1.18	Обеспечение сельскохозяйственного производства	не подлежат установлению				3 метра
4	3.1.1	Предоставление коммунальных услуг	не подлежат установлению				
5	4.1	Деловое управление	не подлежат установлению		50%	не подлежит установлению	3 метра
6	4.4	Магазины	не подлежит установлению	5000	50%	не подлежит установлению	3 метра
7	4.9.1.1	Заправка транспортных средств	не подлежат установлению			1 этаж	3 метра
8	4.9.1.3	Автомобильные мойки	не подлежат установлению			1 этаж	3 метра
9	4.9.1.4	Ремонт автомобилей	не подлежат установлению			1 этаж	3 метра
10	6.9	Склады	не подлежат установлению		60%	не подлежит установлению	3 метра
11	6.9.1	Складские площадки	не подлежат установлению				
УСЛОВНО РАЗРЕШЕННЫЕ ВИДЫ ИСПОЛЬЗОВАНИЯ ЗЕМЕЛЬНЫХ УЧАСТКОВ И ОБЪЕКТОВ КАПИТАЛЬНОГО СТРОИТЕЛЬСТВА							

№ п/п	Код ВРИ	Наименование ВРИ	Предельные (минимальные и (или) максимальные) размеры земельных участков, в том числе их площадь, м²		Максимальный процент застройки в границах земельного участка	Предельное количество этажей или предельная высота зданий, строений, сооружений	Минимальные отступы от границ земельных участков в целях определения мест допустимого размещения зданий, строений, сооружений, за пределами которых запрещено строительство зданий, строений, сооружений
			min	max			
12	1.7	Животноводство	не подлежат установлению				3 метра
13	6.4	Пищевая промышленность	не подлежат установлению				3 метра

Ограничения использования земельных участков и объектов капитального строительства, устанавливаемые в соответствии с законодательством Российской Федерации, определяются пунктом 22 настоящих Правил.

6. Зона рекреационного назначения - объектов отдыха - Р1

№ п/п	Код ВРИ	Наименование ВРИ	Предельные (минимальные и (или) максимальные) размеры земельных участков, в том числе их площадь, м²		Максимальный процент застройки в границах земельного участка	Предельное количество этажей или предельная высота зданий, строений, сооружений	Минимальные отступы от границ земельных участков в целях определения мест допустимого размещения зданий, строений, сооружений, за пределами которых запрещено строительство зданий, строений, сооружений
			min	max			
ОСНОВНЫЕ ВИДЫ РАЗРЕШЕННОГО ИСПОЛЬЗОВАНИЯ ЗЕМЕЛЬНЫХ УЧАСТКОВ И ОБЪЕКТОВ КАПИТАЛЬНОГО СТРОИТЕЛЬСТВА							
1	3.6.2.	Парки культуры и отдыха	не подлежат установлению				
2	5.1.3	Площадки для занятий спортом	не подлежат установлению				
3	12.0.2	Благоустройство территории	действие градостроительного регламента не распространяется				
4	3.1.1	Предоставление коммунальных услуг	не подлежит установлению				
УСЛОВНО РАЗРЕШЕННЫЕ ВИДЫ ИСПОЛЬЗОВАНИЯ ЗЕМЕЛЬНЫХ УЧАСТКОВ И ОБЪЕКТОВ КАПИТАЛЬНОГО СТРОИТЕЛЬСТВА							
5	4.6	Общественное питание	200	1000	50%	не подлежит установлению	3 метра
6	4.8.1	Развлекательные мероприятия	200	3000	45%	не подлежит установлению	3 метра

Ограничения использования земельных участков и объектов капитального строительства, устанавливаемые в соответствии с законодательством Российской Федерации, определяются пунктом 22 настоящих Правил.

7. Зона ритуальных объектов - СН1

№ п/п	Код ВРИ	Наименование ВРИ	Предельные (минимальные и (или) максимальные) размеры земельных участков, в том числе их площадь, м²		Максимальный процент застройки в границах земельного участка	Предельное количество этажей или предельная высота зданий, строений, сооружений	Минимальные отступы от границ земельных участков в целях определения мест допустимого размещения зданий, строений, сооружений, за пределами которых запрещено строительство зданий, строений, сооружений
			min	max			
ОСНОВНЫЕ ВИДЫ РАЗРЕШЕННОГО ИСПОЛЬЗОВАНИЯ ЗЕМЕЛЬНЫХ УЧАСТКОВ И ОБЪЕКТОВ КАПИТАЛЬНОГО СТРОИТЕЛЬСТВА							
1	12.1	Ритуальная деятельность	не подлежит установлению	400000	не подлежат установлению		3 метра
2	9.3	Историко-культурная деятельность	не подлежат установлению				
3	12.0.2	Благоустройство территории	действие градостроительного регламента не распространяется				
4	3.1.1	Предоставление коммунальных услуг	не подлежит установлению				
УСЛОВНО РАЗРЕШЕННЫЕ ВИДЫ ИСПОЛЬЗОВАНИЯ ЗЕМЕЛЬНЫХ УЧАСТКОВ И ОБЪЕКТОВ КАПИТАЛЬНОГО СТРОИТЕЛЬСТВА							
	Не установлены						

Ограничения использования земельных участков и объектов капитального строительства, устанавливаемые в соответствии с законодательством Российской Федерации, определяются пунктом 22 настоящих Правил.

22. Ограничения использования земельных участков и объектов капитального строительства, устанавливаемые в соответствии с законодательством Российской Федерации

1. На территории Шукавского сельского поселения Верхнехавского муниципального района Воронежской области располагаются следующие зоны с особыми условиями использования территории:

1) охранная зона объектов электроэнергетики (объектов электросетевого хозяйства и объектов по производству электрической энергии);

2) придорожные полосы автомобильных дорог;

3) охранная зона трубопроводов (газопроводов, нефтепроводов и нефтепродуктопроводов, аммиакопроводов);

4) водоохранная (рыбоохранная) зона;

5) прибрежная защитная полоса;

6) зоны санитарной охраны источников питьевого и хозяйственно-бытового водоснабжения, а также устанавливаемые в случаях, предусмотренных Водным кодексом Российской Федерации, в отношении подземных водных объектов зоны специальной охраны;

7) санитарно-защитная зона.

2. Ограничения для зон с особыми условиями использования территории установлены в соответствии с действующими нормативами.

№ п/п	Вид зоны	Ограничения в использовании земельных участков и объектов капитального строительства	Основания установления ограничений
1	Охранная зона объектов электроэнергетики (объектов электросетевого хозяйства и объектов по производству электрической энергии)	1. В охранных зонах объектов электросетевого хозяйства, размещенных на земельных участках, запрещается осуществлять любые действия, которые могут нарушить безопасную работу объектов электросетевого хозяйства, в том числе привести к их повреждению или уничтожению, и (или) повлечь причинение вреда жизни, здоровью граждан и имуществу физических или юридических лиц, а также повлечь нанесение экологического ущерба и возникновение пожаров, в том числе: - набрасывать на провода и опоры воздушных линий электропередачи посторонние предметы, а также подниматься на опоры воздушных линий электропередачи; - размещать любые объекты и предметы (материалы) в пределах созданных в соответствии с требованиями нормативно-технических документов проходов и подъездов для доступа к объектам электросетевого хозяйства, а также проводить любые работы и возводить сооружения, которые могут препятствовать доступу к объектам электросетевого хозяйства, без создания необходимых для такого доступа проходов и подъездов; - находиться в пределах огороженной территории и помещениях распределительных устройств и подстанций, открывать двери и люки распределительных устройств и подстанций, производить переключения и подключения в электрических сетях (указанное требование не распространяется на работников, занятых выполнением разрешённых в установленном порядке работ), разводить огонь в пределах охранных зон вводных и распределительных устройств, подстанций, воздушных линий электропередачи, а также в охранных зонах кабельных линий электропередачи; - размещать свалки; - производить работы ударными механизмами, сбрасывать тяжести массой свыше 5 тонн, производить сброс и слив едких и коррозионных веществ и горюче-смазочных материалов (в охранных зонах подземных кабельных линий электропередачи). 2. Для объектов электросетевого хозяйства напряжением свыше	Постановление Правительства Российской Федерации от 24.02.2009 № 160 «О порядке установления охранных зон объектов электросетевого хозяйства и особых условий использования земельных участков, расположенных в границах таких зон» Постановление Правительства Российской Федерации от 18.11.2013 № 1033 «О порядке установления охранных зон объектов по производству электрической энергии и особых условий использования земельных участков, расположенных в границах таких зон»

		1000 вольт, помимо действий, предусмотренных пунктом 1, запрещается: - складировать или размещать хранилища любых, в том числе горюче-смазочных материалов; - размещать детские и спортивные площадки, стадионы, рынки, торговые точки, полевые станы, загоны для скота, гаражи и стоянки всех видов машин и механизмов, проводить любые мероприятия, связанные с большим скоплением людей, не занятых выполнением разрешённых в установленном порядке работ (в охранных зонах воздушных линий электропередачи); - использовать (запускать) любые летательные аппараты, в том числе воздушных змеев, спортивные модели летательных аппаратов (в охранных зонах воздушных линий электропередачи); - бросать якоря с судов и осуществлять их проход с отданными якорями, цепями, лотами, волокушами и тралами (в охранных зонах подводных кабельных линий электропередачи); - осуществлять проход судов с поднятыми стрелами кранов и других механизмов (в охранных зонах воздушных линий электропередачи). 3. Без письменного решения о согласовании сетевой организации запрещается: - строительство, капитальный ремонт, реконструкция или снос зданий и сооружений; - горные, взрывные, мелиоративные работы, в том числе связанные с временным затоплением земель; - посадка и вырубка деревьев и кустарников; - дноуглубительные, землечерпальные и погрузочно-разгрузочные работы, добыча рыбы, других водных животных и растений придонными орудиями лова, устройство водопоев, колка и заготовка льда (в охранных зонах подводных кабельных линий электропередачи); - проход судов, у которых расстояние по вертикали от верхнего крайнего габарита с грузом или без груза до нижней точки провеса проводов переходов воздушных линий электропередачи через водоёмы менее минимально допустимого расстояния, в том числе с учётом максимального уровня подъёма воды при паводке;	

		- проезд машин и механизмов, имеющих общую высоту с грузом или без груза от поверхности дороги более 4,5 метра (в охранных зонах воздушных линий электропередачи); - земляные работы на глубине более 0,3 метра (на вспахиваемых землях на глубине более 0,45 метра), а также планировка грунта (в охранных зонах подземных кабельных линий электропередачи); - полив сельскохозяйственных культур в случае, если высота струи воды может составить свыше 3 метров (в охранных зонах воздушных линий электропередачи); - полевые сельскохозяйственные работы с применением сельскохозяйственных машин и оборудования высотой более 4 метров (в охранных зонах воздушных линий электропередачи) или полевые сельскохозяйственные работы, связанные с вспашкой земли (в охранных зонах кабельных линий электропередачи). 4. Для объектов электросетевого хозяйства напряжением до 1000 вольт, помимо действий, предусмотренных пунктом 3, без письменного решения о согласовании сетевых организаций запрещается: - размещать детские и спортивные площадки, стадионы, рынки, торговые точки, полевые станы, загоны для скота, гаражи и стоянки всех видов машин и механизмов, садовые, огородные земельные участки и иные объекты недвижимости, расположенные в границах территории ведения гражданами садоводства или огородничества для собственных нужд объекты жилищного строительства, в том числе индивидуального (в охранных зонах воздушных линий электропередачи); - складировать или размещать хранилища любых, в том числе горюче-смазочных материалов; - устраивать причалы для стоянки судов, барж и плавучих кранов, бросать якоря с судов и осуществлять их проход с отданными якорями, цепями, лотами, волокушами и тралами (в охранных зонах подводных кабельных линий электропередачи). 5. В охранных зонах объектов по производству электрической энергии запрещается осуществлять действия, которые могут нарушить безопасную работу объектов, в том числе привести к их	

		повреждению или уничтожению и (или) повлечь причинение вреда жизни, здоровью граждан и имуществу физических или юридических лиц, а также нанесение вреда окружающей среде и возникновение пожаров и чрезвычайных ситуаций, а именно: - убирать, перемещать, засыпать и повреждать предупреждающие знаки; - размещать кладбища, скотомогильники, захоронения отходов производства и потребления, радиоактивных, химических, взрывчатых, токсичных, отравляющих и ядовитых веществ; - производить сброс и слив едких и коррозионных веществ, в том числе растворов кислот, щелочей и солей, а также горюче-смазочных материалов; - разводить огонь и размещать какие-либо открытые или закрытые источники огня; - проводить работы, размещать объекты и предметы, возводить сооружения, которые могут препятствовать доступу к объектам, без создания необходимых для такого доступа проходов и подъездов; - производить работы ударными механизмами, сбрасывать тяжести массой свыше 5 тонн; - складировать любые материалы, в том числе взрывоопасные, пожароопасные и горюче-смазочные. 6. Без письменного согласования владельцев объектов по производству электрической энергии запрещается: - размещать детские и спортивные площадки, стадионы, рынки, торговые точки, полевые станы, загоны для скота, гаражи и стоянки всех видов машин и механизмов; - проводить любые мероприятия, связанные с пребыванием людей, не занятых выполнением работ, разрешенных в установленном порядке; - осуществлять горные, взрывные, мелиоративные работы, в том числе связанные с временным затоплением земель.	
2	Придорожные полосы автомобильных дорог	В придорожных полосах федеральных автомобильных дорог общего пользования, в придорожных полосах автомобильных дорог общего пользования регионального или межмуниципального значения запрещается строительство капитальных сооружений, за исключением:	Приказ Минтранса России от 13.01.2010 № 4 «Об установлении и использовании придорожных полос автомобильных дорог федерального значения»

		- объектов, предназначенных для обслуживания таких автомобильных дорог, их строительства, реконструкции, капитального ремонта, ремонта и содержания; - объектов Государственной инспекции безопасности дорожного движения Министерства внутренних дел Российской Федерации; - объектов дорожного сервиса, рекламных конструкций, информационных щитов и указателей; - инженерных коммуникаций.	Постановление правительства Воронежской области от 19.10.2010 № 879 «Об утверждении Порядка установления и использования придорожных полос автомобильных дорог общего пользования регионального или межмуниципального значения Воронежской области»
3	Охранная зона трубопроводов (газопроводов, нефтепроводов и нефтепродуктопроводов, аммиакопроводов)	1. В охранных зонах трубопроводов запрещается производить всякого рода действия, могущие нарушить нормальную эксплуатацию трубопроводов либо привести к их повреждению, в частности: - перемещать, засыпать и ломать опознавательные и сигнальные знаки, контрольно - измерительные пункты; - открывать люки, калитки и двери необслуживаемых усилительных пунктов кабельной связи, ограждений узлов линейной арматуры, станций катодной и дренажной защиты, линейных и смотровых колодцев и других линейных устройств, открывать и закрывать краны и задвижки, отключать или включать средства связи, энергоснабжения и телемеханики трубопроводов; - устраивать всякого рода свалки, выливать растворы кислот, солей и щелочей; - разрушать берегоукрепительные сооружения, водопропускные устройства, земляные и иные сооружения (устройства), предохраняющие трубопроводы от разрушения, а прилегающую территорию и окружающую местность - от аварийного разлива транспортируемой продукции; - бросать якоря, проходить с отданными якорями, цепями, лотами, волокушами и тралами, производить дноуглубительные и землечерпальные работы; - разводить огонь и размещать какие-либо открытые или закрытые источники огня. 2. В охранных зонах трубопроводов без письменного разрешения предприятий трубопроводного транспорта запрещается: - возводить любые постройки и сооружения; на расстоянии ближе 1000 м от оси аммиакопровода запрещается: строить коллективные	Федеральный закон от 31.03.1999 № 69-ФЗ «О газоснабжении в Российской Федерации» «Правила охраны магистральных трубопроводов», утвержденные Минтопэнерго РФ 29.04.1992, Постановлением Госгортехнадзора РФ от 22.04.1992 № 9 Постановление Госгортехнадзора РФ от 23.11.1994 № 61 «О распространении «Правил охраны магистральных трубопроводов» на магистральные аммиакопроводы» Постановление Правительства Российской Федерации от 08.09.2017 № 1083 «Об утверждении Правил охраны магистральных газопроводов и о внесении изменений в Положение о представлении в федеральный орган исполнительной власти (его территориальные органы), уполномоченный Правительством Российской Федерации на осуществление государственного кадастрового учета, государственной регистрации прав, ведение Единого государственного реестра недвижимости и предоставление сведений, содержащихся в Едином государственном

		сады с жилыми домами, устраивать массовые спортивные соревнования, соревнования с участием зрителей, купания, массовый отдых людей, любительское рыболовство, расположение временных полевых жилищ и станов любого назначения, загоны для скота; - высаживать деревья и кустарники всех видов, складировать корма, удобрения, материалы, сено и солому, располагать коновязи, содержать скот, выделять рыбопромысловые участки, производить добычу рыбы, а также водных животных и растений, устраивать водопои, производить колку и заготовку льда; - сооружать проезды и переезды через трассы трубопроводов, устраивать стоянки автомобильного транспорта, тракторов и механизмов, размещать сады и огороды; - производить мелиоративные земляные работы, сооружать оросительные и осушительные системы; - производить всякого рода открытые и подземные, горные, строительные, монтажные и взрывные работы, планировку грунта. 3. В охранных зонах магистральных газопроводов запрещается: - перемещать, засыпать, повреждать и разрушать контрольно-измерительные и контрольно-диагностические пункты, предупредительные надписи, опознавательные и сигнальные знаки местонахождения магистральных газопроводов; - открывать двери и люки необслуживаемых усилительных пунктов на кабельных линиях связи, калитки ограждений узлов линейной арматуры, двери установок электрохимической защиты, люки линейных и смотровых колодцев, открывать и закрывать краны, задвижки, отключать и включать средства связи, энергоснабжения, устройства телемеханики магистральных газопроводов; - устраивать свалки, осуществлять сброс и слив едких и коррозионно-агрессивных веществ и горюче-смазочных материалов; - складировать любые материалы, в том числе горюче-смазочные, или размещать хранилища любых материалов; - повреждать берегозащитные, водовыпускные сооружения, земляные и иные сооружения (устройства), предохраняющие магистральный газопровод от разрушения; - осуществлять постановку судов и плавучих объектов на якорь,	реестре недвижимости, федеральными органами исполнительной власти, органами государственной власти субъектов Российской Федерации и органами местного самоуправления дополнительных сведений, воспроизводимых на публичных кадастровых картах» Постановление Правительства Российской Федерации от 20.11.2000 № 878 «Об утверждении Правил охраны газораспределительных сетей»

		добычу морских млекопитающих, рыболовство придонными орудиями добычи (вылова) водных биологических ресурсов, плавание с вытравленной якорь-цепью; - проводить дноуглубительные и другие работы, связанные с изменением дна и берегов водных объектов, за исключением работ, необходимых для технического обслуживания объекта магистрального газопровода; - проводить работы с использованием ударно-импульсных устройств и вспомогательных механизмов, сбрасывать грузы; - осуществлять рекреационную деятельность (кроме деятельности по размещению туристских стоянок), разводить костры и размещать источники огня; - огораживать и перегораживать охранные зоны; - размещать какие-либо здания, строения, сооружения, не относящиеся к объектам, указанным в пункте 2 Правил, за исключением объектов, указанных в подпунктах «д» – «к» и «м» пункта 6 Правил, утвержденных Постановлением Правительства РФ от 08.09.2017 № 1083; - осуществлять несанкционированное подключение (присоединение) к магистральному газопроводу. 4. В охранных зонах магистральных газопроводов без письменного разрешения собственника магистрального газопровода или организации, эксплуатирующей магистральный газопровод не допускается: - проведение горных, взрывных, строительных, монтажных, мелиоративных работ, в том числе работ, связанных с затоплением земель; - осуществление посадки и вырубки деревьев и кустарников; - проведение погрузочно-разгрузочных работ, устройство водопоев скота, колка и заготовка льда; - проведение земляных работ на глубине более чем 0,3 метра, планировка грунта; - сооружение запруд на реках и ручьях; - складирование кормов, удобрений, сена, соломы, размещение полевых станов и загонов для скота; - размещение туристских стоянок;	

		- размещение гаражей, стоянок и парковок транспортных средств; - сооружение переездов через магистральные газопроводы; - прокладка инженерных коммуникаций; - проведение инженерных изысканий, связанных с бурением скважин и устройством шурфов; - устройство причалов для судов и пляжей; - проведение работ на объектах транспортной инфраструктуры, находящихся на территории охранной зоны; - проведение работ, связанных с временным затоплением земель, не относящихся к землям сельскохозяйственного назначения. 5. В границах охранной зоны газораспределительных сетей запрещается: - строить объекты жилищно-гражданского и производственного назначения; - сносить и реконструировать мосты, коллекторы, автомобильные и железные дороги с расположенными на них газораспределительными сетями без предварительного выноса этих газопроводов по согласованию с эксплуатационными организациями; - разрушать берегоукрепительные сооружения, водопропускные устройства, земляные и иные сооружения, предохраняющие газораспределительные сети от разрушений; - перемещать, повреждать, засыпать и уничтожать опознавательные знаки, контрольно-измерительные пункты и другие устройства газораспределительных сетей; - устраивать свалки и склады, разливать растворы кислот, солей, щелочей и других химически активных веществ; - огораживать и перегораживать охранные зоны, препятствовать доступу персонала эксплуатационных организаций к газораспределительным сетям, проведению обслуживания и устранению повреждений газораспределительных сетей; - разводить огонь и размещать источники огня; - рыть погреба, копать и обрабатывать почву сельскохозяйственными и мелиоративными орудиями и механизмами на глубину более 0,3 метра; - открывать калитки и двери газорегуляторных пунктов, станций	

		катодной и дренажной защиты, люки подземных колодцев, включать или отключать электроснабжение средств связи, освещения и систем телемеханики; - набрасывать, приставлять и привязывать к опорам и надземным газопроводам, ограждениям и зданиям газораспределительных сетей посторонние предметы, лестницы, влезать на них; - самовольно подключаться к газораспределительным сетям.	
4	Водоохранная зона	В границах водоохраной зоны запрещается: - использование сточных вод в целях регулирования плодородия почв; - размещение кладбищ, скотомогильников, объектов размещения отходов производства и потребления, химических, взрывчатых, токсичных, отравляющих и ядовитых веществ, пунктов захоронения радиоактивных отходов; - осуществление авиационных мер по борьбе с вредными организмами; - движение и стоянка транспортных средств (кроме специальных транспортных средств), за исключением их движения по дорогам и стоянки на дорогах и в специально оборудованных местах, имеющих твердое покрытие; - строительство и реконструкция автозаправочных станций, складов горюче-смазочных материалов (за исключением случаев, если автозаправочные станции, склады горюче-смазочных материалов размещены на территориях портов, инфраструктуры внутренних водных путей, в том числе баз (сооружений) для стоянки маломерных судов, объектов органов федеральной службы безопасности), станций технического обслуживания, используемых для технического осмотра и ремонта транспортных средств, осуществление мойки транспортных средств; - размещение специализированных хранилищ пестицидов и агрохимикатов, применение пестицидов и агрохимикатов; - сброс сточных, в том числе дренажных, вод; - разведка и добыча общераспространенных полезных ископаемых (за исключением случаев, если разведка и добыча общераспространенных полезных ископаемых осуществляются пользователями недр, осуществляющими разведку и добычу иных видов полезных ископаемых, в границах предоставленных им в	Водный кодекс Российской Федерации

		соответствии с законодательством Российской Федерации о недрах горных отводов и (или) геологических отводов на основании утвержденного технического проекта в соответствии со ст. 19.1 Закона Российской Федерации от 21 февраля 1992 года № 2395-1 «О недрах»).	
5	Прибрежная защитная полоса	В границах прибрежных защитных полос запрещается: - использование сточных вод в целях регулирования плодородия почв; - размещение кладбищ, скотомогильников, объектов размещения отходов производства и потребления, химических, взрывчатых, токсичных, отравляющих и ядовитых веществ, пунктов захоронения радиоактивных отходов; - осуществление авиационных мер по борьбе с вредными организмами; - движение и стоянка транспортных средств (кроме специальных транспортных средств), за исключением их движения по дорогам и стоянки на дорогах и в специально оборудованных местах, имеющих твердое покрытие; - строительство и реконструкция автозаправочных станций, складов горюче-смазочных материалов (за исключением случаев, если автозаправочные станции, склады горюче-смазочных материалов размещены на территориях портов, инфраструктуры внутренних водных путей, в том числе баз (сооружений) для стоянки маломерных судов, объектов органов федеральной службы безопасности), станций технического обслуживания, используемых для технического осмотра и ремонта транспортных средств, осуществление мойки транспортных средств; - размещение специализированных хранилищ пестицидов и агрохимикатов, применение пестицидов и агрохимикатов; - сброс сточных, в том числе дренажных, вод; - разведка и добыча общераспространенных полезных ископаемых (за исключением случаев, если разведка и добыча общераспространенных полезных ископаемых осуществляются пользователями недр, осуществляющими разведку и добычу иных видов полезных ископаемых, в границах предоставленных им в соответствии с законодательством Российской Федерации о недрах горных отводов и (или) геологических отводов на основании	Водный кодекс Российской Федерации

		утвержденного технического проекта в соответствии со ст. 19.1 Закона Российской Федерации от 21 февраля 1992 года № 2395-1 «О недрах»); - распашка земель; - размещение отвалов размываемых грунтов; - выпас сельскохозяйственных животных и организация для них летних лагерей, ванн.	
6	Зоны санитарной охраны источников питьевого и хозяйственно-бытового водоснабжения, а также устанавливаемые в случаях, предусмотренных Водным кодексом Российской Федерации, в отношении подземных водных объектов зоны специальной охраны	В зоне санитарной охраны источников питьевого и хозяйственно-бытового водоснабжения запрещается сброс сточных, в том числе дренажных, вод. На территории зоны санитарной охраны подземных источников водоснабжения: 1. В первом поясе не допускается: - посадка высокоствольных деревьев; - все виды строительства, не имеющие непосредственного отношения к эксплуатации, реконструкции и расширению водопроводных сооружений, в том числе прокладка трубопроводов различного назначения; - размещение жилых и хозяйственно-бытовых зданий; - проживание людей; - применение ядохимикатов и удобрений. 2. Во втором поясе запрещено: - закачка отработанных вод в подземные горизонты, подземное складирование твёрдых отходов и разработка недр земли; - размещение кладбищ, скотомогильников, полей ассенизации, полей фильтрации, навозохранилищ, силосных траншей, животноводческих и птицеводческих предприятий и других объектов, обусловливающих опасность микробного загрязнения подземных вод; - применение удобрений и ядохимикатов; - рубка леса главного пользования и реконструкции; - размещение складов горюче-смазочных материалов, ядохимикатов и минеральных удобрений, накопителей промстоков, шламохранилищ и других объектов, обусловливающих опасность химического загрязнения подземных вод. Бурение новых скважин и новое строительство, связанное с	Водный кодекс Российской Федерации СанПиН 2.1.4.1110-02 «Зоны санитарной охраны источников водоснабжения и водопроводов питьевого назначения»

		нарушением почвенного покрова, производится при обязательном согласовании с центром государственного санитарно - эпидемиологического надзора. 3. В третьем поясе запрещено: - закачка отработанных вод в подземные горизонты, подземное складирование твёрдых отходов и разработка недр земли; - размещение складов горюче-смазочных материалов, ядохимикатов и минеральных удобрений, накопителей промстоков, шламохранилищ и других объектов, обусловливающих опасность химического загрязнения подземных вод. Размещение таких объектов допускается в пределах третьего пояса зоны санитарной охраны только при использовании защищённых подземных вод, при условии выполнения специальных мероприятий по защите водоносного горизонта от загрязнения при наличии санитарно - эпидемиологического заключения центра государственного санитарно - эпидемиологического надзора, выданного с учётом заключения органов геологического контроля. Бурение новых скважин и новое строительство, связанное с нарушением почвенного покрова, производится при обязательном согласовании с центром государственного санитарно - эпидемиологического надзора. На территории зоны санитарной охраны поверхностных источников водоснабжения: 1. В первом поясе не допускается: - посадка высокоствольных деревьев; - все виды строительства, не имеющие непосредственного отношения к эксплуатации, реконструкции и расширению водопроводных сооружений, в том числе прокладка трубопроводов различного назначения; - размещение жилых и хозяйственно-бытовых зданий; - проживание людей; - применение ядохимикатов и удобрений; - спуск любых сточных вод, в том числе сточных вод водного транспорта; - купание, стирка белья, водопой скота и другие виды водопользования, оказывающие влияние на качество воды.	

		2. Во втором поясе не допускается: - рубка леса главного пользования и реконструкции, а также закрепление за лесозаготовительными предприятиями древесины на корню и лесосечного фонда долгосрочного пользования (допускается только рубки ухода и санитарные рубки леса); - расположение стойбищ и выпас скота, а также всякое другое использование водоема и земельных участков, лесных угодий в пределах прибрежной полосы шириной не менее 500 м, которое может привести к ухудшению качества или уменьшению количества воды источника водоснабжения; - отведение сточных вод в зоне водосбора источника водоснабжения, включая его притоки, не отвечающих гигиеническим требованиям к охране поверхностных вод; - размещение кладбищ, скотомогильников, полей ассенизации, полей фильтрации, навозохранилищ, силосных траншей, животноводческих и птицеводческих предприятий и других объектов, обусловливающих опасность микробного загрязнения подземных вод; - применение удобрений и ядохимикатов; - рубка леса главного пользования и реконструкции; - сброс промышленных, сельскохозяйственных, городских и ливневых сточных вод, содержание в которых химических веществ и микроорганизмов превышает установленные санитарными правилами гигиенические нормативы качества воды (с учетом Определения Верховного Суда РФ от 25.09.2014 № АПЛ14-393); - размещение складов горюче-смазочных материалов, ядохимикатов и минеральных удобрений, накопителей промстоков, шламохранилищ и других объектов, обусловливающих опасность химического загрязнения подземных вод. Регулирование отведения территории для нового строительства жилых, промышленных и сельскохозяйственных объектов, а также согласование изменений технологий действующих предприятий, связанных с повышением степени опасности загрязнения сточными водами источника водоснабжения производится при согласовании с центром государственного санитарно - эпидемиологического	

		надзора. Все работы, в том числе добыча песка, гравия, донноуглубительные, в пределах акватории зоны санитарной охраны допускаются по согласованию с центром государственного санитарно - эпидемиологического надзора лишь при обосновании гидрологическими расчетами отсутствия ухудшения качества воды в створе водозабора. Использование химических методов борьбы с эвтрофикацией водоемов допускается при условии применения препаратов, имеющих положительное санитарно - эпидемиологическое заключение государственной санитарно - эпидемиологической службы Российской Федерации. Использование источников водоснабжения в пределах второго пояса зоны санитарной охраны для купания, туризма, водного спорта и рыбной ловли допускается в установленных местах при условии соблюдения гигиенических требований к охране поверхностных вод, а также гигиенических требований к зонам рекреации водных объектов. 3. В третьем поясе не допускается отведение сточных вод в зоне водосбора источника водоснабжения, включая его притоки, не отвечающих гигиеническим требованиям к охране поверхностных вод. Регулирование отведения территории для нового строительства жилых, промышленных и сельскохозяйственных объектов, а также согласование изменений технологий действующих предприятий, связанных с повышением степени опасности загрязнения сточными водами источника водоснабжения производится при согласовании с центром государственного санитарно-эпидемиологического надзора. Все работы, в том числе добыча песка, гравия, донноуглубительные, в пределах акватории зоны санитарной охраны допускаются по согласованию с центром государственного санитарно - эпидемиологического надзора лишь при обосновании гидрологическими расчетами отсутствия ухудшения качества воды в створе водозабора. Использование химических методов борьбы с эвтрофикацией	

		водоемов допускается при условии применения препаратов, имеющих положительное санитарно - эпидемиологическое заключение государственной санитарно - эпидемиологической службы Российской Федерации.	
7	Санитарно-защитная зона	В границах санитарно-защитной зоны не допускается использования земельных участков в целях: - размещения жилой застройки, объектов образовательного и медицинского назначения, спортивных сооружений открытого типа, организаций отдыха детей и их оздоровления, зон рекреационного назначения и для ведения садоводства; - размещения объектов для производства и хранения лекарственных средств, объекты пищевых отраслей промышленности, оптовых складов продовольственного сырья и пищевой продукции, комплексов водопроводных сооружений для подготовки и хранения питьевой воды, использования земельных участков в целях производства, хранения и переработки сельскохозяйственной продукции, предназначенной для дальнейшего использования в качестве пищевой продукции, если химическое, физическое и (или) биологическое воздействие объекта, в отношении которого установлена санитарно-защитная зона, приведет к нарушению качества и безопасности таких средств, сырья, воды и продукции в соответствии с установленными требованиями.	Постановление Правительства Российской Федерации от 03.03.2018 № 222 «Об утверждении Правил установления санитарно-защитных зон и использования земельных участков, расположенных в границах санитарно-защитных зон»

Приложение №1
к правилам землепользования и застройки
Шукавского сельского поселения
Верхнехавского муниципального района
Воронежской области

СВЕДЕНИЯ О ГРАНИЦАХ ТЕРРИТОРИАЛЬНЫХ ЗОН, СОДЕРЖАЩИЕ ГРАФИЧЕСКОЕ ОПИСАНИЕ МЕСТОПОЛОЖЕНИЯ ГРАНИЦ ТЕРРИТОРИАЛЬНЫХ ЗОН, ПЕРЕЧЕНЬ КООРДИНАТ ХАРАКТЕРНЫХ ТОЧЕК ГРАНИЦ ТЕРРИТОРИАЛЬНЫХ ЗОН СЕЛА ШУКАВКА

ОПИСАНИЕ МЕСТОПОЛОЖЕНИЯ ГРАНИЦ

Зона застройки индивидуальными жилыми домами - Ж1

(наименование объекта, местоположение границ которого описано
(далее - объект)

Раздел 1

Сведения об объекте		
№ п/п	Характеристики объекта	Описание характеристик
1	2	3
1	Местоположение объекта	Воронежская область, Верхнехавский муниципальный район, Шукавское сельское поселение, село Шукавка
2	Площадь объекта ± величина погрешности определения площади (Р ± Дельта Р)	4390226+/-36668 м²
3	Иные характеристики объекта	-

Раздел 2

Сведения о местоположении границ объекта					
1. Система координат: МСК - 36, зона 1					
2. Сведения о характерных точках границ объекта					
Обозначение характерных точек границ	Координаты, м		Метод определения координат характерной точки	Средняя квадратическая погрешность положения характерной точки (Mt), м	Описание обозначения точки на местности (при наличии)
	X	Y			
1	2	3	4	5	6
1	539046.69	1365758.84	Картометрический	5.00	-
2	539082.55	1365989.06	Картометрический	5.00	-
3	539140.84	1365993.46	Картометрический	5.00	-
4	539194.87	1366182.52	Картометрический	5.00	-
5	539211.87	1366262.33	Картометрический	5.00	-
6	539287.81	1366915.76	Картометрический	5.00	-
7	539337.85	1366937.81	Картометрический	5.00	-
8	539382.91	1366955.87	Картометрический	5.00	-
9	539396.00	1367127.61	Картометрический	5.00	-
10	539596.94	1367188.90	Картометрический	5.00	-
11	539595.18	1367201.55	Картометрический	5.00	-
12	539594.89	1367203.58	Картометрический	5.00	-
13	539594.84	1367203.97	Картометрический	5.00	-
14	539474.76	1367169.19	Картометрический	5.00	-
15	539440.44	1367160.20	Картометрический	5.00	-
16	539423.36	1367157.36	Картометрический	5.00	-
17	539405.56	1367154.90	Картометрический	5.00	-
18	539338.34	1367145.94	Картометрический	5.00	-
19	539272.88	1367136.49	Картометрический	5.00	-
20	539163.41	1367120.70	Картометрический	5.00	-
21	539087.54	1367108.28	Картометрический	5.00	-
22	539077.60	1367105.07	Картометрический	5.00	-
23	539072.33	1367101.88	Картометрический	5.00	-
24	539068.46	1367087.17	Картометрический	5.00	-
25	539029.40	1366875.16	Картометрический	5.00	-
26	539012.54	1366783.49	Картометрический	5.00	-
27	539002.49	1366740.84	Картометрический	5.00	-
28	538974.89	1366593.93	Картометрический	5.00	-
29	538926.17	1366337.57	Картометрический	5.00	-
30	538889.68	1366145.45	Картометрический	5.00	-
31	538855.18	1365961.12	Картометрический	5.00	-
32	538809.31	1365720.92	Картометрический	5.00	-
1	539046.69	1365758.84	Картометрический	5.00	-
33	539592.22	1367222.79	Картометрический	5.00	-

1	2	3	4	5	6
34	539591.57	1367228.07	Картометрический	5.00	-
35	539570.99	1367375.50	Картометрический	5.00	-
36	539430.18	1367318.86	Картометрический	5.00	-
37	539426.03	1367181.53	Картометрический	5.00	-
38	539425.64	1367173.37	Картометрический	5.00	-
39	539435.00	1367174.83	Картометрический	5.00	-
40	539469.84	1367186.48	Картометрический	5.00	-
33	539592.22	1367222.79	Картометрический	5.00	-
41	539329.89	1367159.18	Картометрический	5.00	-
42	539330.98	1367166.51	Картометрический	5.00	-
43	539373.86	1367474.31	Картометрический	5.00	-
44	539403.12	1367809.39	Картометрический	5.00	-
45	539419.78	1368000.20	Картометрический	5.00	-
46	539497.23	1368010.91	Картометрический	5.00	-
47	539502.64	1368029.72	Картометрический	5.00	-
48	539523.18	1368159.16	Картометрический	5.00	-
49	539539.22	1368245.98	Картометрический	5.00	-
50	539566.84	1368334.63	Картометрический	5.00	-
51	539594.90	1368363.92	Картометрический	5.00	-
52	539604.73	1368429.59	Картометрический	5.00	-
53	539624.68	1368554.92	Картометрический	5.00	-
54	539366.69	1368538.39	Картометрический	5.00	-
55	539293.19	1368176.23	Картометрический	5.00	-
56	539268.40	1368089.59	Картометрический	5.00	-
57	539230.06	1368027.09	Картометрический	5.00	-
58	539186.23	1367972.49	Картометрический	5.00	-
59	539156.21	1368138.37	Картометрический	5.00	-
60	538579.05	1368189.02	Картометрический	5.00	-
61	538576.50	1368189.25	Картометрический	5.00	-
62	538597.45	1368053.87	Картометрический	5.00	-
63	538609.86	1367983.97	Картометрический	5.00	-
64	538614.11	1367971.40	Картометрический	5.00	-
65	538637.01	1367931.43	Картометрический	5.00	-
66	538653.33	1367916.59	Картометрический	5.00	-
67	538666.11	1367908.47	Картометрический	5.00	-
68	538910.11	1367863.78	Картометрический	5.00	-
69	538942.14	1367855.11	Картометрический	5.00	-
70	538969.24	1367841.41	Картометрический	5.00	-
71	538993.51	1367819.38	Картометрический	5.00	-
72	539009.97	1367801.29	Картометрический	5.00	-
73	539032.83	1367773.15	Картометрический	5.00	-
74	539049.00	1367751.45	Картометрический	5.00	-
75	539066.83	1367722.34	Картометрический	5.00	-
76	539083.37	1367691.88	Картометрический	5.00	-
77	539101.06	1367653.07	Картометрический	5.00	-
78	539119.45	1367608.57	Картометрический	5.00	-
79	539128.65	1367575.79	Картометрический	5.00	-
80	539136.66	1367537.99	Картометрический	5.00	-
81	539136.80	1367482.33	Картометрический	5.00	-
82	539112.55	1367340.36	Картометрический	5.00	-

1	2	3	4	5	6
83	539090.73	1367228.45	Картометрический	5.00	-
84	539076.66	1367138.23	Картометрический	5.00	-
85	539074.86	1367128.16	Картометрический	5.00	-
86	539079.44	1367124.08	Картометрический	5.00	-
87	539089.08	1367124.71	Картометрический	5.00	-
88	539161.37	1367135.01	Картометрический	5.00	-
89	539268.44	1367150.26	Картометрический	5.00	-
41	539329.89	1367159.18	Картометрический	5.00	-
90	538786.62	1365694.39	Картометрический	5.00	-
91	538792.10	1365717.95	Картометрический	5.00	-
92	538837.18	1365961.89	Картометрический	5.00	-
93	538872.60	1366147.86	Картометрический	5.00	-
94	538909.25	1366343.19	Картометрический	5.00	-
95	538957.30	1366594.66	Картометрический	5.00	-
96	538846.19	1366583.09	Картометрический	5.00	-
97	538818.97	1366764.01	Картометрический	5.00	-
98	538821.49	1366766.65	Картометрический	5.00	-
99	538967.10	1366760.16	Картометрический	5.00	-
100	538969.49	1366758.93	Картометрический	5.00	-
101	538971.74	1366756.60	Картометрический	5.00	-
102	538972.78	1366768.39	Картометрический	5.00	-
103	538985.38	1366772.36	Картометрический	5.00	-
104	538991.38	1366777.37	Картометрический	5.00	-
105	538994.45	1366785.36	Картометрический	5.00	-
106	539010.30	1366876.38	Картометрический	5.00	-
107	539022.40	1366945.15	Картометрический	5.00	-
108	539050.00	1367087.72	Картометрический	5.00	-
109	539059.76	1367140.56	Картометрический	5.00	-
110	539096.56	1367344.67	Картометрический	5.00	-
111	539110.47	1367419.58	Картометрический	5.00	-
112	539117.76	1367483.43	Картометрический	5.00	-
113	539117.72	1367536.22	Картометрический	5.00	-
114	539109.47	1367572.80	Картометрический	5.00	-
115	539101.07	1367602.13	Картометрический	5.00	-
116	539083.32	1367645.13	Картометрический	5.00	-
117	539065.10	1367682.31	Картометрический	5.00	-
118	539049.72	1367712.13	Картометрический	5.00	-
119	539035.52	1367738.73	Картометрический	5.00	-
120	539019.41	1367761.50	Картометрический	5.00	-
121	538993.51	1367791.06	Картометрический	5.00	-
122	538976.75	1367809.15	Картометрический	5.00	-
123	538950.89	1367830.05	Картометрический	5.00	-
124	538929.80	1367839.51	Картометрический	5.00	-
125	538906.25	1367845.14	Картометрический	5.00	-
126	538659.86	1367889.79	Картометрический	5.00	-
127	538578.51	1367904.75	Картометрический	5.00	-
128	538523.72	1367912.25	Картометрический	5.00	-
129	538374.04	1367933.41	Картометрический	5.00	-
130	538338.48	1367938.95	Картометрический	5.00	-
131	538338.46	1367934.96	Картометрический	5.00	-

1	2	3	4	5	6
132	538336.62	1367739.44	Картометрический	5.00	-
133	538186.28	1367746.05	Картометрический	5.00	-
134	538190.31	1367910.83	Картометрический	5.00	-
135	538191.03	1367947.42	Картометрический	5.00	-
136	538191.21	1367962.48	Картометрический	5.00	-
137	538155.02	1367968.50	Картометрический	5.00	-
138	538151.25	1367964.17	Картометрический	5.00	-
139	538152.99	1367955.28	Картометрический	5.00	-
140	538140.19	1367949.51	Картометрический	5.00	-
141	538128.67	1367969.42	Картометрический	5.00	-
142	538120.92	1367974.92	Картометрический	5.00	-
143	538102.97	1367979.17	Картометрический	5.00	-
144	538096.56	1367983.55	Картометрический	5.00	-
145	538086.89	1367987.72	Картометрический	5.00	-
146	538063.89	1367998.71	Картометрический	5.00	-
147	538049.79	1368012.71	Картометрический	5.00	-
148	537737.14	1368440.34	Картометрический	5.00	-
149	537590.76	1368616.72	Картометрический	5.00	-
150	537517.30	1368568.17	Картометрический	5.00	-
151	537543.58	1368525.06	Картометрический	5.00	-
152	537470.14	1368479.09	Картометрический	5.00	-
153	537546.09	1368310.23	Картометрический	5.00	-
154	537552.69	1368277.54	Картометрический	5.00	-
155	537656.72	1368178.98	Картометрический	5.00	-
156	537692.81	1368090.07	Картометрический	5.00	-
157	537768.40	1368037.03	Картометрический	5.00	-
158	537789.10	1367974.56	Картометрический	5.00	-
159	537861.02	1367941.49	Картометрический	5.00	-
160	537906.15	1367890.53	Картометрический	5.00	-
161	537922.98	1367848.33	Картометрический	5.00	-
162	537925.03	1367784.73	Картометрический	5.00	-
163	537936.95	1367757.96	Картометрический	5.00	-
164	538018.10	1367711.15	Картометрический	5.00	-
165	538042.24	1367719.60	Картометрический	5.00	-
166	538051.65	1367714.39	Картометрический	5.00	-
167	538046.31	1367692.08	Картометрический	5.00	-
168	538066.79	1367674.77	Картометрический	5.00	-
169	538135.65	1367686.40	Картометрический	5.00	-
170	538177.61	1367668.11	Картометрический	5.00	-
171	538196.18	1367673.73	Картометрический	5.00	-
172	538173.99	1367631.91	Картометрический	5.00	-
173	538131.01	1367646.04	Картометрический	5.00	-
174	538085.33	1367630.84	Картометрический	5.00	-
175	538063.59	1367600.04	Картометрический	5.00	-
176	538071.76	1367549.30	Картометрический	5.00	-
177	538064.47	1367499.50	Картометрический	5.00	-
178	538024.34	1367429.28	Картометрический	5.00	-
179	538027.62	1367410.36	Картометрический	5.00	-
180	538040.20	1367373.34	Картометрический	5.00	-
181	538022.38	1367296.97	Картометрический	5.00	-
182	538023.72	1367252.28	Картометрический	5.00	-

1	2	3	4	5	6
183	537994.16	1367108.97	Картометрический	5.00	-
184	538001.51	1367062.52	Картометрический	5.00	-
185	537976.45	1367047.20	Картометрический	5.00	-
186	537921.45	1367047.53	Картометрический	5.00	-
187	537900.65	1367027.03	Картометрический	5.00	-
188	537881.26	1366969.57	Картометрический	5.00	-
189	537839.76	1366940.60	Картометрический	5.00	-
190	537815.35	1366899.50	Картометрический	5.00	-
191	537803.00	1366860.91	Картометрический	5.00	-
192	537763.99	1366824.26	Картометрический	5.00	-
193	537704.31	1366776.43	Картометрический	5.00	-
194	537630.75	1366690.88	Картометрический	5.00	-
195	537618.48	1366687.57	Картометрический	5.00	-
196	537533.09	1366523.13	Картометрический	5.00	-
197	537388.27	1366228.90	Картометрический	5.00	-
198	537358.86	1366117.03	Картометрический	5.00	-
199	537362.47	1366090.46	Картометрический	5.00	-
200	537368.26	1365904.54	Картометрический	5.00	-
201	537376.03	1365904.19	Картометрический	5.00	-
202	537388.74	1365903.63	Картометрический	5.00	-
203	537407.93	1365901.65	Картометрический	5.00	-
204	537427.41	1365900.80	Картометрический	5.00	-
205	537439.83	1365889.51	Картометрический	5.00	-
206	537442.65	1365875.39	Картометрический	5.00	-
207	537432.49	1365849.41	Картометрический	5.00	-
208	537429.38	1365829.07	Картометрический	5.00	-
209	537439.80	1365819.07	Картометрический	5.00	-
210	537441.21	1365779.25	Картометрический	5.00	-
211	537432.18	1365751.01	Картометрический	5.00	-
212	537436.98	1365736.05	Картометрический	5.00	-
213	537432.74	1365710.35	Картометрический	5.00	-
214	537431.90	1365691.14	Картометрический	5.00	-
215	537428.77	1365671.00	Картометрический	5.00	-
216	537435.57	1365643.63	Картометрический	5.00	-
217	537430.49	1365625.06	Картометрический	5.00	-
218	537420.32	1365604.73	Картометрический	5.00	-
219	537419.48	1365585.24	Картометрический	5.00	-
220	537410.02	1365566.89	Картометрический	5.00	-
221	537393.61	1365548.29	Картометрический	5.00	-
222	537369.69	1365562.97	Картометрический	5.00	-
223	537359.47	1365618.88	Картометрический	5.00	-
224	537361.51	1365663.88	Картометрический	5.00	-
225	537355.54	1365688.09	Картометрический	5.00	-
226	537358.09	1365727.06	Картометрический	5.00	-
227	537348.26	1365769.31	Картометрический	5.00	-
228	537346.42	1365814.05	Картометрический	5.00	-
229	537345.16	1365864.76	Картометрический	5.00	-
230	537334.97	1365892.35	Картометрический	5.00	-
231	537277.79	1365701.58	Картометрический	5.00	-

1	2	3	4	5	6
232	537265.07	1365452.64	Картометрический	5.00	-
233	537234.98	1365233.18	Картометрический	5.00	-
234	537216.29	1365158.40	Картометрический	5.00	-
235	537213.50	1365133.12	Картометрический	5.00	-
236	537519.08	1365267.45	Картометрический	5.00	-
237	537622.97	1365313.14	Картометрический	5.00	-
238	537629.28	1365315.92	Картометрический	5.00	-
239	538318.47	1365618.84	Картометрический	5.00	-
240	538359.63	1365629.52	Картометрический	5.00	-
241	538499.50	1365665.83	Картометрический	5.00	-
242	538504.50	1365667.10	Картометрический	5.00	-
243	538513.93	1365667.99	Картометрический	5.00	-
90	538786.62	1365694.39	Картометрический	5.00	-
244	538518.81	1366306.46	Картометрический	5.00	-
245	538534.84	1366391.37	Картометрический	5.00	-
246	538556.48	1366457.00	Картометрический	5.00	-
247	538575.25	1366516.16	Картометрический	5.00	-
248	538570.36	1366535.24	Картометрический	5.00	-
249	538565.20	1366539.37	Картометрический	5.00	-
250	538570.36	1366566.70	Картометрический	5.00	-
251	538586.59	1366613.90	Картометрический	5.00	-
252	538584.28	1366637.88	Картометрический	5.00	-
253	538577.83	1366645.87	Картометрический	5.00	-
254	538578.14	1366665.28	Картометрический	5.00	-
255	538583.55	1366697.00	Картометрический	5.00	-
256	538592.31	1366730.53	Картометрический	5.00	-
257	538590.53	1366736.18	Картометрический	5.00	-
258	538590.06	1366756.06	Картометрический	5.00	-
259	538577.94	1366771.12	Картометрический	5.00	-
260	538576.23	1366772.85	Картометрический	5.00	-
261	538535.88	1366770.27	Картометрический	5.00	-
262	538524.87	1366763.43	Картометрический	5.00	-
263	538515.03	1366752.04	Картометрический	5.00	-
264	538515.03	1366721.73	Картометрический	5.00	-
265	538519.30	1366682.25	Картометрический	5.00	-
266	538515.89	1366641.85	Картометрический	5.00	-
267	538521.45	1366618.51	Картометрический	5.00	-
268	538512.96	1366591.42	Картометрический	5.00	-
269	538508.72	1366555.69	Картометрический	5.00	-
270	538508.33	1366506.21	Картометрический	5.00	-
271	538498.98	1366458.65	Картометрический	5.00	-
272	538491.11	1366407.08	Картометрический	5.00	-
273	538487.85	1366357.24	Картометрический	5.00	-
244	538518.81	1366306.46	Картометрический	5.00	-
274	538115.44	1366416.62	Картометрический	5.00	-
275	538132.57	1366471.87	Картометрический	5.00	-

1	2	3	4	5	6
276	538159.15	1366587.86	Картометрический	5.00	-
277	538043.27	1366630.62	Картометрический	5.00	-
278	538033.73	1366598.37	Картометрический	5.00	-
279	538036.90	1366575.73	Картометрический	5.00	-
280	537992.73	1366454.64	Картометрический	5.00	-
274	538115.44	1366416.62	Картометрический	5.00	-
281	538271.26	1366634.19	Картометрический	5.00	-
282	538288.34	1366767.35	Картометрический	5.00	-
283	538291.75	1366776.40	Картометрический	5.00	-
284	538270.57	1366929.66	Картометрический	5.00	-
285	538254.53	1367150.07	Картометрический	5.00	-
286	538249.92	1367214.34	Картометрический	5.00	-
287	538233.77	1367305.90	Картометрический	5.00	-
288	538232.72	1367307.51	Картометрический	5.00	-
289	538232.04	1367307.60	Картометрический	5.00	-
290	538231.63	1367307.10	Картометрический	5.00	-
291	538230.98	1367304.74	Картометрический	5.00	-
292	538229.69	1367240.79	Картометрический	5.00	-
293	538218.15	1367099.46	Картометрический	5.00	-
294	538217.20	1367097.27	Картометрический	5.00	-
295	538179.21	1367031.09	Картометрический	5.00	-
296	538153.31	1366966.72	Картометрический	5.00	-
297	538076.55	1366846.75	Картометрический	5.00	-
298	538026.33	1366759.20	Картометрический	5.00	-
299	537955.95	1366657.67	Картометрический	5.00	-
300	537953.05	1366653.38	Картометрический	5.00	-
301	537953.44	1366651.86	Картометрический	5.00	-
302	537954.99	1366651.45	Картометрический	5.00	-
303	537968.77	1366658.15	Картометрический	5.00	-
304	538000.41	1366665.31	Картометрический	5.00	-
305	538107.55	1366645.50	Картометрический	5.00	-
306	538183.05	1366631.91	Картометрический	5.00	-
307	538202.84	1366625.87	Картометрический	5.00	-
308	538221.04	1366629.63	Картометрический	5.00	-
309	538268.55	1366632.23	Картометрический	5.00	-
281	538271.26	1366634.19	Картометрический	5.00	-
310	538540.53	1367165.33	Картометрический	5.00	-
311	538548.81	1367194.90	Картометрический	5.00	-
312	538564.42	1367208.76	Картометрический	5.00	-
313	538570.71	1367225.88	Картометрический	5.00	-
314	538582.34	1367246.09	Картометрический	5.00	-
315	538562.23	1367305.67	Картометрический	5.00	-
316	538570.70	1367339.83	Картометрический	5.00	-
317	538554.03	1367391.99	Картометрический	5.00	-
318	538561.45	1367432.87	Картометрический	5.00	-
319	538557.21	1367456.44	Картометрический	5.00	-

1	2	3	4	5	6
320	538560.39	1367474.45	Картометрический	5.00	-
321	538552.98	1367493.78	Картометрический	5.00	-
322	538562.64	1367509.56	Картометрический	5.00	-
323	538579.44	1367510.20	Картометрический	5.00	-
324	538605.12	1367515.23	Картометрический	5.00	-
325	538615.44	1367520.26	Картометрический	5.00	-
326	538612.53	1367532.97	Картометрический	5.00	-
327	538597.44	1367549.65	Картометрический	5.00	-
328	538581.83	1367553.09	Картометрический	5.00	-
329	538569.12	1367555.48	Картометрический	5.00	-
330	538559.33	1367562.89	Картометрический	5.00	-
331	538547.15	1367560.51	Картометрический	5.00	-
332	538533.66	1367571.89	Картометрический	5.00	-
333	538521.16	1367570.94	Картометрический	5.00	-
334	538511.10	1367595.83	Картометрический	5.00	-
335	538500.78	1367605.89	Картометрический	5.00	-
336	538490.11	1367623.47	Картометрический	5.00	-
337	538462.81	1367643.08	Картометрический	5.00	-
338	538415.47	1367650.83	Картометрический	5.00	-
339	538324.74	1367694.12	Картометрический	5.00	-
340	538277.35	1367701.42	Картометрический	5.00	-
341	538238.34	1367693.45	Картометрический	5.00	-
342	538199.75	1367673.01	Картометрический	5.00	-
343	538178.47	1367630.28	Картометрический	5.00	-
344	538191.08	1367616.64	Картометрический	5.00	-
345	538219.94	1367605.95	Картометрический	5.00	-
346	538267.47	1367628.46	Картометрический	5.00	-
347	538303.87	1367634.37	Картометрический	5.00	-
348	538363.92	1367615.28	Картометрический	5.00	-
349	538428.74	1367582.52	Картометрический	5.00	-
350	538466.96	1367557.96	Картометрический	5.00	-
351	538472.91	1367540.26	Картометрический	5.00	-
352	538476.18	1367512.18	Картометрический	5.00	-
353	538494.47	1367492.77	Картометрический	5.00	-
354	538493.84	1367462.33	Картометрический	5.00	-
355	538485.37	1367425.68	Картометрический	5.00	-
356	538497.71	1367387.89	Картометрический	5.00	-
357	538496.45	1367351.62	Картометрический	5.00	-
358	538510.80	1367306.99	Картометрический	5.00	-
359	538513.06	1367258.63	Картометрический	5.00	-
360	538502.49	1367206.49	Картометрический	5.00	-
361	538503.24	1367172.23	Картометрический	5.00	-
362	538519.93	1367157.46	Картометрический	5.00	-
310	538540.53	1367165.33	Картометрический	5.00	-
363	538613.53	1367920.65	Картометрический	5.00	-
364	538616.24	1367925.88	Картометрический	5.00	-
365	538614.23	1367932.56	Картометрический	5.00	-

1	2	3	4	5	6
366	538597.24	1367965.48	Картометрический	5.00	-
367	538594.71	1367975.09	Картометрический	5.00	-
368	538581.45	1368051.45	Картометрический	5.00	-
369	538555.26	1368208.69	Картометрический	5.00	-
370	538549.82	1368207.76	Картометрический	5.00	-
371	538503.51	1368199.78	Картометрический	5.00	-
372	538235.53	1368221.97	Картометрический	5.00	-
373	537800.08	1368774.45	Картометрический	5.00	-
374	537629.75	1369065.01	Картометрический	5.00	-
375	537565.93	1369039.61	Картометрический	5.00	-
376	537537.02	1369076.73	Картометрический	5.00	-
377	537519.54	1369082.67	Картометрический	5.00	-
378	537434.03	1369038.46	Картометрический	5.00	-
379	537373.68	1368959.98	Картометрический	5.00	-
380	537742.01	1368443.86	Картометрический	5.00	-
381	538054.35	1368016.64	Картометрический	5.00	-
382	538067.40	1368003.68	Картометрический	5.00	-
383	538088.95	1367993.38	Картометрический	5.00	-
384	538098.99	1367992.72	Картометрический	5.00	-
385	538106.47	1367993.89	Картометрический	5.00	-
386	538122.12	1367990.06	Картометрический	5.00	-
387	538153.71	1367984.27	Картометрический	5.00	-
388	538241.49	1367970.83	Картометрический	5.00	-
389	538369.72	1367951.38	Картометрический	5.00	-
390	538524.16	1367928.28	Картометрический	5.00	-
391	538580.07	1367920.68	Картометрический	5.00	-
363	538613.53	1367920.65	Картометрический	5.00	-

3. Сведения о характерных точках части (частей) границы объекта

Обозначение характерных точек части границы	Координаты, м		Метод определения координат характерной точки	Средняя квадратическая погрешность положения характерной точки (Mt), м	Описание обозначения точки на местности (при наличии)
	X	Y			
1	2	3	4	5	6
Часть №					
-	-	-	-	-	-

Раздел 3

Сведения о местоположении измененных (уточненных) границ объекта							
1. Система координат: -							
2. Сведения о характерных точках границ объекта							
Обозначение характерных точек границ	Существующие координаты, м		Измененные (уточненные) координаты, м		Метод определения координат характерной точки	Средняя квадратическая погрешность положения характерной точки (Mt), м	Описание обозначения точки на местности (при наличии)
	X	Y	X	Y			
1	2	3	4	5	6	7	8
-	-	-	-	-	-	-	-
3.Сведения о характерных точках части (частей) границы объекта							
Часть №							
-	-	-	-	-	-	-	-

Раздел 4

План границ объекта

Масштаб 1:1000

ОПИСАНИЕ МЕСТОПОЛОЖЕНИЯ ГРАНИЦ

Общественно-деловая зона - ОД

(наименование объекта, местоположение границ которого описано
(далее - объект)

Раздел 1

Сведения об объекте		
№ п/п	Характеристики объекта	Описание характеристик
1	2	3
1	Местоположение объекта	Воронежская область, Верхнехавский муниципальный район, Шукавское сельское поселение, село Шукавка
2	Площадь объекта ± величина погрешности определения площади (Р ± Дельта Р)	88538+/-5207 м²
3	Иные характеристики объекта	-

Раздел 2

Сведения о местоположении границ объекта					
1. Система координат: МСК - 36, зона 1					
2. Сведения о характерных точках границ объекта					
Обозначение характерных точек границ	Координаты, м		Метод определения координат характерной точки	Средняя квадратическая погрешность положения характерной точки (Mt), м	Описание обозначения точки на местности (при наличии)
	X	Y			
1	2	3	4	5	6
1	538271.26	1366634.19	Картометрический	5.00	-
2	538288.34	1366767.35	Картометрический	5.00	-
3	538291.75	1366776.40	Картометрический	5.00	-
4	538270.57	1366929.66	Картометрический	5.00	-
5	538254.53	1367150.07	Картометрический	5.00	-
6	538249.92	1367214.34	Картометрический	5.00	-
7	538233.77	1367305.90	Картометрический	5.00	-
8	538232.72	1367307.51	Картометрический	5.00	-
9	538232.04	1367307.60	Картометрический	5.00	-
10	538231.63	1367307.10	Картометрический	5.00	-
11	538230.98	1367304.74	Картометрический	5.00	-
12	538229.69	1367240.79	Картометрический	5.00	-
13	538218.15	1367099.46	Картометрический	5.00	-
14	538217.20	1367097.27	Картометрический	5.00	-
15	538179.21	1367031.09	Картометрический	5.00	-
16	538153.31	1366966.72	Картометрический	5.00	-
17	538076.55	1366846.75	Картометрический	5.00	-
18	538026.33	1366759.20	Картометрический	5.00	-
19	537955.95	1366657.67	Картометрический	5.00	-
20	537953.05	1366653.38	Картометрический	5.00	-
21	537953.44	1366651.86	Картометрический	5.00	-
22	537954.99	1366651.45	Картометрический	5.00	-
23	537968.77	1366658.15	Картометрический	5.00	-
24	538000.41	1366665.31	Картометрический	5.00	-
25	538107.55	1366645.50	Картометрический	5.00	-
26	538183.05	1366631.91	Картометрический	5.00	-
27	538202.84	1366625.87	Картометрический	5.00	-
28	538221.04	1366629.63	Картометрический	5.00	-
29	538268.55	1366632.23	Картометрический	5.00	-
1	538271.26	1366634.19	Картометрический	5.00	-

3. Сведения о характерных точках части (частей) границы объекта					
Обозначение характерных точек части границы	Координаты, м		Метод определения координат характерной точки	Средняя квадратическая погрешность положения характерной точки (Mt), м	Описание обозначения точки на местности (при наличии)
	X	Y			
1	2	3	4	5	6
Часть №					
-	-	-	-	-	-

Раздел 3

Сведения о местоположении измененных (уточненных) границ объекта							
1. Система координат: -							
2. Сведения о характерных точках границ объекта							
Обозначение характерных точек границ	Существующие координаты, м		Измененные (уточненные) координаты, м		Метод определения координат характерной точки	Средняя квадратическая погрешность положения характерной точки (Mt), м	Описание обозначения точки на местности (при наличии)
	X	Y	X	Y			
1	2	3	4	5	6	7	8
-	-	-	-	-	-	-	-
3.Сведения о характерных точках части (частей) границы объекта							
Часть №							
-	-	-	-	-	-	-	-

Раздел 4

План границ объекта

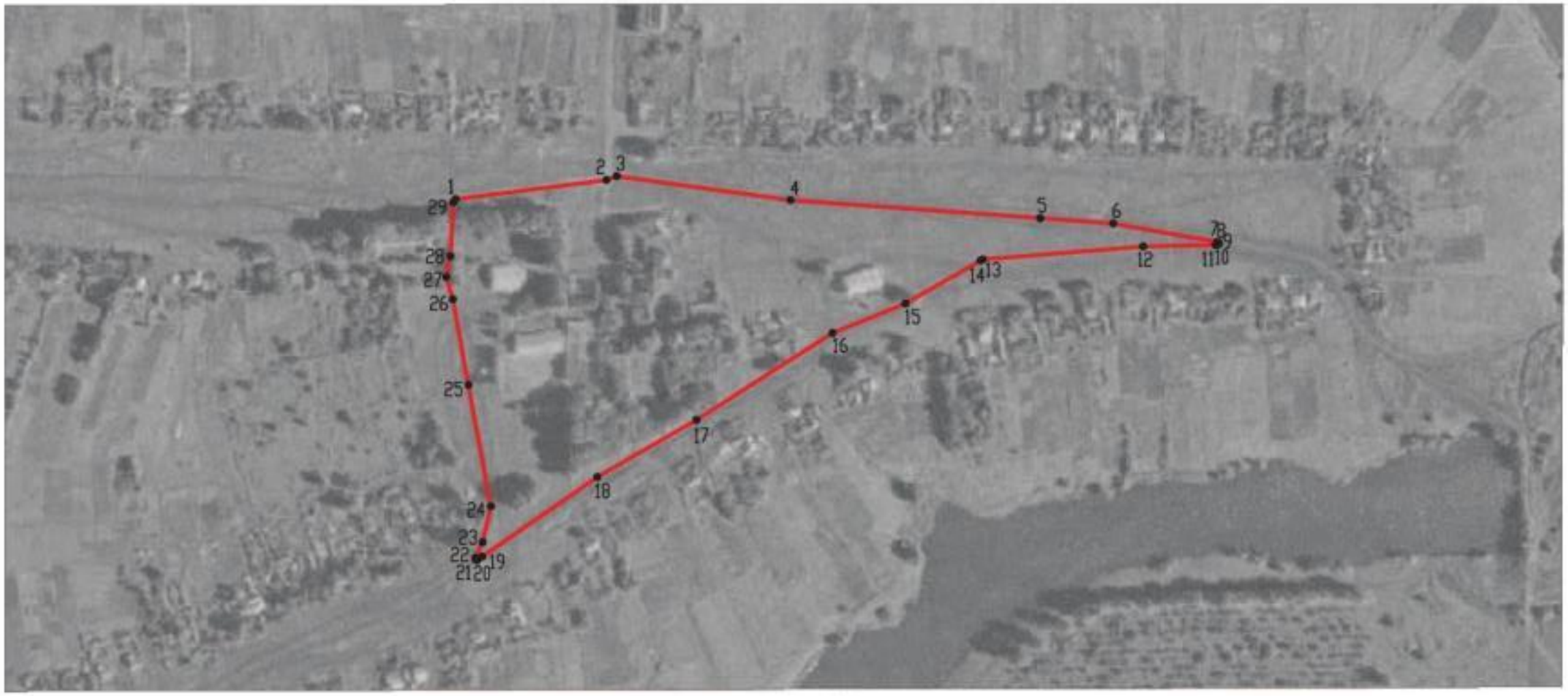

Используемые условные знаки и обозначения:

Масштаб 1:5000

границы территориальной зоны

•1 характерная точка границ территориальной зоны

Заместитель руководителя БУВО «Нормативно-проектный центр»

Подпись _____ А.В. Ромашов Дата « 14 » февраля 2020 г.

Место для оттиска печати (при наличии) лица, составившего описание местоположения границ объекта

ОПИСАНИЕ МЕСТОПОЛОЖЕНИЯ ГРАНИЦ

Зона улиц, дорог, инженерной и транспортной инфраструктуры - ИТ1

(наименование объекта, местоположение границ которого описано
(далее - объект)

Раздел 1

Сведения об объекте		
№ п/п	Характеристики объекта	Описание характеристик
1	2	3
1	Местоположение объекта	Воронежская область, Верхнехавский муниципальный район, Шукавское сельское поселение, село Шукавка
2	Площадь объекта ± величина погрешности определения площади (Р ± Дельта Р)	81939+/-5009 м²
3	Иные характеристики объекта	-

Раздел 2

Сведения о местоположении границ объекта					
1. Система координат: МСК - 36, зона 1					
2. Сведения о характерных точках границ объекта					
Обозначение характерных точек границ	Координаты, м		Метод определения координат характерной точки	Средняя квадратическая погрешность положения характерной точки (Mt), м	Описание обозначения точки на местности (при наличии)
	X	Y			
1	2	3	4	5	6
1	538809.31	1365720.92	Картометрический	5.00	-
2	538855.18	1365961.12	Картометрический	5.00	-
3	538889.68	1366145.45	Картометрический	5.00	-
4	538926.17	1366337.57	Картометрический	5.00	-
5	538974.89	1366593.93	Картометрический	5.00	-
6	539002.49	1366740.84	Картометрический	5.00	-
7	539012.54	1366783.49	Картометрический	5.00	-
8	539029.40	1366875.16	Картометрический	5.00	-
9	539068.46	1367087.17	Картометрический	5.00	-
10	539072.33	1367101.88	Картометрический	5.00	-
11	539077.60	1367105.07	Картометрический	5.00	-
12	539087.54	1367108.28	Картометрический	5.00	-
13	539163.41	1367120.70	Картометрический	5.00	-
14	539272.88	1367136.49	Картометрический	5.00	-
15	539338.34	1367145.94	Картометрический	5.00	-
16	539405.56	1367154.90	Картометрический	5.00	-
17	539423.36	1367157.36	Картометрический	5.00	-
18	539440.44	1367160.20	Картометрический	5.00	-
19	539474.76	1367169.19	Картометрический	5.00	-
20	539594.84	1367203.97	Картометрический	5.00	-
21	539592.22	1367222.79	Картометрический	5.00	-
22	539469.84	1367186.48	Картометрический	5.00	-
23	539435.00	1367174.83	Картометрический	5.00	-
24	539425.64	1367173.37	Картометрический	5.00	-
25	539418.93	1367171.35	Картометрический	5.00	-
26	539399.78	1367168.35	Картометрический	5.00	-
27	539338.10	1367160.19	Картометрический	5.00	-
28	539329.89	1367159.18	Картометрический	5.00	-
29	539268.44	1367150.26	Картометрический	5.00	-
30	539161.37	1367135.01	Картометрический	5.00	-
31	539089.08	1367124.71	Картометрический	5.00	-
32	539079.44	1367124.08	Картометрический	5.00	-
33	539074.86	1367128.16	Картометрический	5.00	-
34	539076.66	1367138.23	Картометрический	5.00	-
35	539090.73	1367228.45	Картометрический	5.00	-
36	539112.55	1367340.36	Картометрический	5.00	-

1	2	3	4	5	6
37	539136.80	1367482.33	Картометрический	5.00	-
38	539136.66	1367537.99	Картометрический	5.00	-
39	539128.65	1367575.79	Картометрический	5.00	-
40	539119.45	1367608.57	Картометрический	5.00	-
41	539101.06	1367653.07	Картометрический	5.00	-
42	539083.37	1367691.88	Картометрический	5.00	-
43	539066.83	1367722.34	Картометрический	5.00	-
44	539049.00	1367751.45	Картометрический	5.00	-
45	539032.83	1367773.15	Картометрический	5.00	-
46	539009.97	1367801.29	Картометрический	5.00	-
47	538993.51	1367819.38	Картометрический	5.00	-
48	538969.24	1367841.41	Картометрический	5.00	-
49	538942.14	1367855.11	Картометрический	5.00	-
50	538910.11	1367863.78	Картометрический	5.00	-
51	538666.11	1367908.47	Картометрический	5.00	-
52	538653.33	1367916.59	Картометрический	5.00	-
53	538637.01	1367931.43	Картометрический	5.00	-
54	538614.11	1367971.40	Картометрический	5.00	-
55	538609.86	1367983.97	Картометрический	5.00	-
56	538597.45	1368053.87	Картометрический	5.00	-
57	538576.50	1368189.25	Картометрический	5.00	-
58	538572.47	1368211.66	Картометрический	5.00	-
59	538555.26	1368208.69	Картометрический	5.00	-
60	538581.45	1368051.45	Картометрический	5.00	-
61	538594.71	1367975.09	Картометрический	5.00	-
62	538597.24	1367965.48	Картометрический	5.00	-
63	538614.23	1367932.56	Картометрический	5.00	-
64	538616.24	1367925.88	Картометрический	5.00	-
65	538613.53	1367920.65	Картометрический	5.00	-
66	538580.07	1367920.68	Картометрический	5.00	-
67	538524.16	1367928.28	Картометрический	5.00	-
68	538369.72	1367951.38	Картометрический	5.00	-
69	538241.49	1367970.83	Картометрический	5.00	-
70	538153.71	1367984.27	Картометрический	5.00	-
71	538122.12	1367990.06	Картометрический	5.00	-
72	538106.47	1367993.89	Картометрический	5.00	-
73	538098.99	1367992.72	Картометрический	5.00	-
74	538088.95	1367993.38	Картометрический	5.00	-
75	538067.40	1368003.68	Картометрический	5.00	-
76	538054.35	1368016.64	Картометрический	5.00	-
77	537742.01	1368443.86	Картометрический	5.00	-
78	537373.68	1368959.98	Картометрический	5.00	-
79	537369.86	1368955.01	Картометрический	5.00	-
80	537368.39	1368953.13	Картометрический	5.00	-
81	537590.76	1368616.72	Картометрический	5.00	-
82	537737.14	1368440.34	Картометрический	5.00	-
83	538049.79	1368012.71	Картометрический	5.00	-

1	2	3	4	5	6
84	538063.89	1367998.71	Картометрический	5.00	-
85	538086.89	1367987.72	Картометрический	5.00	-
86	538096.56	1367983.55	Картометрический	5.00	-
87	538102.97	1367979.17	Картометрический	5.00	-
88	538120.92	1367974.92	Картометрический	5.00	-
89	538128.67	1367969.42	Картометрический	5.00	-
90	538140.19	1367949.51	Картометрический	5.00	-
91	538152.99	1367955.28	Картометрический	5.00	-
92	538151.25	1367964.17	Картометрический	5.00	-
93	538155.02	1367968.50	Картометрический	5.00	-
94	538243.67	1367953.79	Картометрический	5.00	-
95	538374.04	1367933.41	Картометрический	5.00	-
96	538523.72	1367912.25	Картометрический	5.00	-
97	538578.51	1367904.75	Картометрический	5.00	-
98	538659.86	1367889.79	Картометрический	5.00	-
99	538906.25	1367845.14	Картометрический	5.00	-
100	538929.80	1367839.51	Картометрический	5.00	-
101	538950.89	1367830.05	Картометрический	5.00	-
102	538976.75	1367809.15	Картометрический	5.00	-
103	538993.51	1367791.06	Картометрический	5.00	-
104	539019.41	1367761.50	Картометрический	5.00	-
105	539035.52	1367738.73	Картометрический	5.00	-
106	539049.72	1367712.13	Картометрический	5.00	-
107	539065.10	1367682.31	Картометрический	5.00	-
108	539083.32	1367645.13	Картометрический	5.00	-
109	539101.07	1367602.13	Картометрический	5.00	-
110	539109.47	1367572.80	Картометрический	5.00	-
111	539117.72	1367536.22	Картометрический	5.00	-
112	539117.76	1367483.43	Картометрический	5.00	-
113	539110.47	1367419.58	Картометрический	5.00	-
114	539096.56	1367344.67	Картометрический	5.00	-
115	539059.76	1367140.56	Картометрический	5.00	-
116	539050.00	1367087.72	Картометрический	5.00	-
117	539022.40	1366945.15	Картометрический	5.00	-
118	539010.30	1366876.38	Картометрический	5.00	-
119	538994.45	1366785.36	Картометрический	5.00	-
120	538991.38	1366777.37	Картометрический	5.00	-
121	538985.38	1366772.36	Картометрический	5.00	-
122	538972.78	1366768.39	Картометрический	5.00	-
123	538971.74	1366756.60	Картометрический	5.00	-
124	538980.29	1366755.52	Картометрический	5.00	-
125	538986.07	1366751.49	Картометрический	5.00	-
126	538985.84	1366742.72	Картометрический	5.00	-
127	538957.30	1366594.66	Картометрический	5.00	-
128	538909.25	1366343.19	Картометрический	5.00	-
129	538872.60	1366147.86	Картометрический	5.00	-
130	538837.18	1365961.89	Картометрический	5.00	-
131	538792.10	1365717.95	Картометрический	5.00	-
1	538809.31	1365720.92	Картометрический	5.00	-

3. Сведения о характерных точках части (частей) границы объекта					
Обозначение характерных точек части границы	Координаты, м		Метод определения координат характерной точки	Средняя квадратическая погрешность положения характерной точки (Mt), м	Описание обозначения точки на местности (при наличии)
	X	Y			
1	2	3	4	5	6
Часть №					
-	-	-	-	-	-

Раздел 3

Сведения о местоположении измененных (уточненных) границ объекта							
1. Система координат: -							
2. Сведения о характерных точках границ объекта							
Обозначение характерных точек границ	Существующие координаты, м		Измененные (уточненные) координаты, м		Метод определения координат характерной точки	Средняя квадратическая погрешность положения характерной точки (Mt), м	Описание обозначения точки на местности (при наличии)
	X	Y	X	Y			
1	2	3	4	5	6	7	8
-	-	-	-	-	-	-	-
3.Сведения о характерных точках части (частей) границы объекта							
Часть №							
-	-	-	-	-	-	-	-

Раздел 4

План границ объекта

Используемые условные знаки и обозначения:

граница территориальной зоны

характерные точки границы территориальной зоны

Масштаб 1:2000

Заместитель руководителя КУМИ «Муниципально-проектный центр»

Подпись _____ А.В. Романов Дата « 14 » февраля 2020 г.

Карта для отдела ведения ГИС и кадастра, составления сводных материалов границ объекта

ОПИСАНИЕ МЕСТОПОЛОЖЕНИЯ ГРАНИЦ

Зона сельскохозяйственного использования в границах населенных пунктов - СХ1

(наименование объекта, местоположение границ которого описано
(далее - объект)

Раздел 1

Сведения об объекте		
№ п/п	Характеристики объекта	Описание характеристик
1	2	3
1	Местоположение объекта	Воронежская область, Верхнехавский муниципальный район, Шукавское сельское поселение, село Шукавка
2	Площадь объекта ± величина погрешности определения площади (Р ± Дельта Р)	103005+/-5617 м²
3	Иные характеристики объекта	-

Раздел 2

Сведения о местоположении границ объекта					
1. Система координат: МСК - 36, зона 1					
2. Сведения о характерных точках границ объекта					
Обозначение характерных точек границ	Координаты, м		Метод определения координат характерной точки	Средняя квадратическая погрешность положения характерной точки (Mt), м	Описание обозначения точки на местности (при наличии)
	X	Y			
1	2	3	4	5	6
1	537410.02	1365566.89	Картометрический	5.00	-
2	537419.48	1365585.24	Картометрический	5.00	-
3	537420.32	1365604.73	Картометрический	5.00	-
4	537430.49	1365625.06	Картометрический	5.00	-
5	537435.57	1365643.63	Картометрический	5.00	-
6	537428.77	1365671.00	Картометрический	5.00	-
7	537431.90	1365691.14	Картометрический	5.00	-
8	537432.74	1365710.35	Картометрический	5.00	-
9	537436.98	1365736.05	Картометрический	5.00	-
10	537432.18	1365751.01	Картометрический	5.00	-
11	537441.21	1365779.25	Картометрический	5.00	-
12	537439.80	1365819.07	Картометрический	5.00	-
13	537429.38	1365829.07	Картометрический	5.00	-
14	537432.49	1365849.41	Картометрический	5.00	-
15	537442.65	1365875.39	Картометрический	5.00	-
16	537439.83	1365889.51	Картометрический	5.00	-
17	537427.41	1365900.80	Картометрический	5.00	-
18	537407.93	1365901.65	Картометрический	5.00	-
19	537388.74	1365903.63	Картометрический	5.00	-
20	537376.03	1365904.19	Картометрический	5.00	-
21	537368.26	1365904.54	Картометрический	5.00	-
22	537334.97	1365892.35	Картометрический	5.00	-
23	537345.16	1365864.76	Картометрический	5.00	-
24	537346.42	1365814.05	Картометрический	5.00	-
25	537348.26	1365769.31	Картометрический	5.00	-
26	537358.09	1365727.06	Картометрический	5.00	-
27	537355.54	1365688.09	Картометрический	5.00	-
28	537361.51	1365663.88	Картометрический	5.00	-
29	537359.47	1365618.88	Картометрический	5.00	-
30	537369.69	1365562.97	Картометрический	5.00	-
31	537393.61	1365548.29	Картометрический	5.00	-
1	537410.02	1365566.89	Картометрический	5.00	-
32	538534.84	1366391.37	Картометрический	5.00	-
33	538556.48	1366457.00	Картометрический	5.00	-

1	2	3	4	5	6
34	538575.25	1366516.16	Картометрический	5.00	-
35	538570.36	1366535.24	Картометрический	5.00	-
36	538565.20	1366539.37	Картометрический	5.00	-
37	538570.36	1366566.70	Картометрический	5.00	-
38	538586.59	1366613.90	Картометрический	5.00	-
39	538584.28	1366637.88	Картометрический	5.00	-
40	538577.83	1366645.87	Картометрический	5.00	-
41	538578.14	1366665.28	Картометрический	5.00	-
42	538583.55	1366697.00	Картометрический	5.00	-
43	538592.31	1366730.53	Картометрический	5.00	-
44	538590.53	1366736.18	Картометрический	5.00	-
45	538590.06	1366756.06	Картометрический	5.00	-
46	538577.94	1366771.12	Картометрический	5.00	-
47	538576.23	1366772.85	Картометрический	5.00	-
48	538535.88	1366770.27	Картометрический	5.00	-
49	538524.87	1366763.43	Картометрический	5.00	-
50	538515.03	1366752.04	Картометрический	5.00	-
51	538515.03	1366721.73	Картометрический	5.00	-
52	538519.30	1366682.25	Картометрический	5.00	-
53	538515.89	1366641.85	Картометрический	5.00	-
54	538521.45	1366618.51	Картометрический	5.00	-
55	538512.96	1366591.42	Картометрический	5.00	-
56	538508.72	1366555.69	Картометрический	5.00	-
57	538508.33	1366506.21	Картометрический	5.00	-
58	538498.98	1366458.65	Картометрический	5.00	-
59	538491.11	1366407.08	Картометрический	5.00	-
60	538487.85	1366357.24	Картометрический	5.00	-
61	538518.81	1366306.46	Картометрический	5.00	-
32	538534.84	1366391.37	Картометрический	5.00	-
62	538540.53	1367165.33	Картометрический	5.00	-
63	538548.81	1367194.90	Картометрический	5.00	-
64	538564.42	1367208.76	Картометрический	5.00	-
65	538570.71	1367225.88	Картометрический	5.00	-
66	538582.34	1367246.09	Картометрический	5.00	-
67	538562.23	1367305.67	Картометрический	5.00	-
68	538570.70	1367339.83	Картометрический	5.00	-
69	538554.03	1367391.99	Картометрический	5.00	-
70	538561.45	1367432.87	Картометрический	5.00	-
71	538557.21	1367456.44	Картометрический	5.00	-
72	538560.39	1367474.45	Картометрический	5.00	-
73	538552.98	1367493.78	Картометрический	5.00	-
74	538562.64	1367509.56	Картометрический	5.00	-
75	538579.44	1367510.20	Картометрический	5.00	-
76	538605.12	1367515.23	Картометрический	5.00	-
77	538615.44	1367520.26	Картометрический	5.00	-
78	538612.53	1367532.97	Картометрический	5.00	-
79	538597.44	1367549.65	Картометрический	5.00	-
80	538581.83	1367553.09	Картометрический	5.00	-
81	538569.12	1367555.48	Картометрический	5.00	-
82	538559.33	1367562.89	Картометрический	5.00	-

1	2	3	4	5	6
83	538547.15	1367560.51	Картометрический	5.00	-
84	538533.66	1367571.89	Картометрический	5.00	-
85	538521.16	1367570.94	Картометрический	5.00	-
86	538511.10	1367595.83	Картометрический	5.00	-
87	538500.78	1367605.89	Картометрический	5.00	-
88	538490.11	1367623.47	Картометрический	5.00	-
89	538462.81	1367643.08	Картометрический	5.00	-
90	538415.47	1367650.83	Картометрический	5.00	-
91	538324.74	1367694.12	Картометрический	5.00	-
92	538277.35	1367701.42	Картометрический	5.00	-
93	538238.34	1367693.45	Картометрический	5.00	-
94	538199.75	1367673.01	Картометрический	5.00	-
95	538178.47	1367630.28	Картометрический	5.00	-
96	538191.08	1367616.64	Картометрический	5.00	-
97	538219.94	1367605.95	Картометрический	5.00	-
98	538267.47	1367628.46	Картометрический	5.00	-
99	538303.87	1367634.37	Картометрический	5.00	-
100	538363.92	1367615.28	Картометрический	5.00	-
101	538428.74	1367582.52	Картометрический	5.00	-
102	538466.96	1367557.96	Картометрический	5.00	-
103	538472.91	1367540.26	Картометрический	5.00	-
104	538476.18	1367512.18	Картометрический	5.00	-
105	538494.47	1367492.77	Картометрический	5.00	-
106	538493.84	1367462.33	Картометрический	5.00	-
107	538485.37	1367425.68	Картометрический	5.00	-
108	538497.71	1367387.89	Картометрический	5.00	-
109	538496.45	1367351.62	Картометрический	5.00	-
110	538510.80	1367306.99	Картометрический	5.00	-
111	538513.06	1367258.63	Картометрический	5.00	-
112	538502.49	1367206.49	Картометрический	5.00	-
113	538503.24	1367172.23	Картометрический	5.00	-
114	538519.93	1367157.46	Картометрический	5.00	-
62	538540.53	1367165.33	Картометрический	5.00	-

3. Сведения о характерных точках части (частей) границы объекта

Обозначение характерных точек части границы	Координаты, м		Метод определения координат характерной точки	Средняя квадратическая погрешность положения характерной точки (Mt), м	Описание обозначения точки на местности (при наличии)
	X	Y			
1	2	3	4	5	6
Часть №					
-	-	-	-	-	-

Раздел 3

Сведения о местоположении измененных (уточненных) границ объекта							
1. Система координат: -							
2. Сведения о характерных точках границ объекта							
Обозначение характерных точек границ	Существующие координаты, м		Измененные (уточненные) координаты, м		Метод определения координат характерной точки	Средняя квадратическая погрешность положения характерной точки (Mt), м	Описание обозначения точки на местности (при наличии)
	X	Y	X	Y			
1	2	3	4	5	6	7	8
-	-	-	-	-	-	-	-
3.Сведения о характерных точках части (частей) границы объекта							
Часть №							
-	-	-	-	-	-	-	-

Раздел 4

План границ объекта



Используемые условные знаки и обозначения:

границы территориальной зоны

характерная точка границ территориальной зоны

Масштаб 1:5000

Заместитель руководителя БУНО «Нормативно-проектный центр»

Подпись _____ А.В. Романов Дата «14» февраля 2020 г.

Место для оттиска печати (при наличии) лица, составившего описание местоположения границ объекта

ОПИСАНИЕ МЕСТОПОЛОЖЕНИЯ ГРАНИЦ

Зона сельскохозяйственного производства - СХ2

(наименование объекта, местоположение границ которого описано
(далее - объект)

Раздел 1

Сведения об объекте		
№ п/п	Характеристики объекта	Описание характеристик
1	2	3
1	Местоположение объекта	Воронежская область, Верхнехавский муниципальный район, Шукавское сельское поселение, село Шукавка
2	Площадь объекта ± величина погрешности определения площади (Р ± Дельта Р)	30945+/-3078 м²
3	Иные характеристики объекта	-

Раздел 2

Сведения о местоположении границ объекта					
1. Система координат: МСК - 36, зона 1					
2. Сведения о характерных точках границ объекта					
Обозначение характерных точек границ	Координаты, м		Метод определения координат характерной точки	Средняя квадратическая погрешность положения характерной точки (Mt), м	Описание обозначения точки на местности (при наличии)
	X	Y			
1	2	3	4	5	6
1	538336.62	1367739.44	Картометрический	5.00	-
2	538338.46	1367934.96	Картометрический	5.00	-
3	538338.48	1367938.95	Картометрический	5.00	-
4	538243.67	1367953.79	Картометрический	5.00	-
5	538191.21	1367962.48	Картометрический	5.00	-
6	538191.03	1367947.42	Картометрический	5.00	-
7	538190.31	1367910.83	Картометрический	5.00	-
8	538186.28	1367746.05	Картометрический	5.00	-
1	538336.62	1367739.44	Картометрический	5.00	-
3. Сведения о характерных точках части (частей) границы объекта					
Обозначение характерных точек части границы	Координаты, м		Метод определения координат характерной точки	Средняя квадратическая погрешность положения характерной точки (Mt), м	Описание обозначения точки на местности (при наличии)
	X	Y			
1	2	3	4	5	6
Часть №					
-	-	-	-	-	-

Раздел 3

Сведения о местоположении измененных (уточненных) границ объекта							
1. Система координат: -							
2. Сведения о характерных точках границ объекта							
Обозначение характерных точек границ	Существующие координаты, м		Измененные (уточненные) координаты, м		Метод определения координат характерной точки	Средняя квадратическая погрешность положения характерной точки (Mt), м	Описание обозначения точки на местности (при наличии)
	X	Y	X	Y			
1	2	3	4	5	6	7	8
-	-	-	-	-	-	-	-
3.Сведения о характерных точках части (частей) границы объекта							
Часть №							
-	-	-	-	-	-	-	-

Раздел 4

План границ объекта

Масштаб 1:5000

Используемые условные знаки и обозначения :

границы территориальной зоны

•1 характерная точка границ территориальной зоны

Заместитель руководителя БУВО «Нормативно-проектный центр»

Подпись _____ А.В. Ромашов Дата « 14 » февраля 2020 г.

Место для оттиска печати (при наличии) лица, составившего описание местоположения границ объекта

ОПИСАНИЕ МЕСТОПОЛОЖЕНИЯ ГРАНИЦ

Зона рекреационного назначения - объектов отдыха - Р1

(наименование объекта, местоположение границ которого описано
(далее - объект)

Раздел 1

Сведения об объекте		
№ п/п	Характеристики объекта	Описание характеристик
1	2	3
1	Местоположение объекта	Воронежская область, Верхнехавский муниципальный район, Шукавское сельское поселение, село Шукавка
2	Площадь объекта ± величина погрешности определения площади (Р ± Дельта Р)	24408+/-2734 м²
3	Иные характеристики объекта	-

Раздел 2

Сведения о местоположении границ объекта					
1. Система координат: МСК - 36, зона 1					
2. Сведения о характерных точках границ объекта					
Обозначение характерных точек границ	Координаты, м		Метод определения координат характерной точки	Средняя квадратическая погрешность положения характерной точки (Mt), м	Описание обозначения точки на местности (при наличии)
	X	Y			
1	2	3	4	5	6
1	538957.30	1366594.66	Картометрический	5.00	-
2	538985.84	1366742.72	Картометрический	5.00	-
3	538986.07	1366751.49	Картометрический	5.00	-
4	538980.29	1366755.52	Картометрический	5.00	-
5	538971.74	1366756.60	Картометрический	5.00	-
6	538969.49	1366758.93	Картометрический	5.00	-
7	538967.10	1366760.16	Картометрический	5.00	-
8	538821.49	1366766.65	Картометрический	5.00	-
9	538818.97	1366764.01	Картометрический	5.00	-
10	538846.19	1366583.09	Картометрический	5.00	-
1	538957.30	1366594.66	Картометрический	5.00	-
3. Сведения о характерных точках части (частей) границы объекта					
Обозначение характерных точек части границы	Координаты, м		Метод определения координат характерной точки	Средняя квадратическая погрешность положения характерной точки (Mt), м	Описание обозначения точки на местности (при наличии)
	X	Y			
1	2	3	4	5	6
Часть №					
-	-	-	-	-	-

Раздел 3

Сведения о местоположении измененных (уточненных) границ объекта							
1. Система координат: -							
2. Сведения о характерных точках границ объекта							
Обозначение характерных точек границ	Существующие координаты, м		Измененные (уточненные) координаты, м		Метод определения координат характерной точки	Средняя квадратическая погрешность положения характерной точки (Mt), м	Описание обозначения точки на местности (при наличии)
	X	Y	X	Y			
1	2	3	4	5	6	7	8
-	-	-	-	-	-	-	-
3.Сведения о характерных точках части (частей) границы объекта							
Часть №							
-	-	-	-	-	-	-	-

Раздел 4

План границ объекта

Масштаб 1:2000

Используемые условные знаки и обозначения:

границы территориальной зоны

•1 характерная точка границ территориальной зоны

Заместитель руководителя БУВО «Нормативно-проектный центр»

Подпись _____ А.В. Ромашов Дата « 14 » февраля 2020 г.

Место для оттиска печати (при наличии) лица, составившего описание местоположения границ объекта

ОПИСАНИЕ МЕСТОПОЛОЖЕНИЯ ГРАНИЦ

Зона ритуальных объектов - СН1

(наименование объекта, местоположение границ которого описано
(далее - объект)

Раздел 1

Сведения об объекте		
№ п/п	Характеристики объекта	Описание характеристик
1	2	3
1	Местоположение объекта	Воронежская область, Верхнехавский муниципальный район, Шукавское сельское поселение, село Шукавка
2	Площадь объекта ± величина погрешности определения площади (Р ± Дельта Р)	22206+/-2608 м²
3	Иные характеристики объекта	-

Раздел 2

Сведения о местоположении границ объекта					
1. Система координат: МСК - 36, зона 1					
2. Сведения о характерных точках границ объекта					
Обозначение характерных точек границ	Координаты, м		Метод определения координат характерной точки	Средняя квадратическая погрешность положения характерной точки (Mt), м	Описание обозначения точки на местности (при наличии)
	X	Y			
1	2	3	4	5	6
1	538115.44	1366416.62	Картометрический	5.00	-
2	538132.57	1366471.87	Картометрический	5.00	-
3	538159.15	1366587.86	Картометрический	5.00	-
4	538043.27	1366630.62	Картометрический	5.00	-
5	538033.73	1366598.37	Картометрический	5.00	-
6	538036.90	1366575.73	Картометрический	5.00	-
7	537992.73	1366454.64	Картометрический	5.00	-
1	538115.44	1366416.62	Картометрический	5.00	-
3. Сведения о характерных точках части (частей) границы объекта					
Обозначение характерных точек части границы	Координаты, м		Метод определения координат характерной точки	Средняя квадратическая погрешность положения характерной точки (Mt), м	Описание обозначения точки на местности (при наличии)
	X	Y			
1	2	3	4	5	6
Часть №					
-	-	-	-	-	-

Раздел 3

Сведения о местоположении измененных (уточненных) границ объекта							
1. Система координат: -							
2. Сведения о характерных точках границ объекта							
Обозначение характерных точек границ	Существующие координаты, м		Измененные (уточненные) координаты, м		Метод определения координат характерной точки	Средняя квадратическая погрешность положения характерной точки (Mt), м	Описание обозначения точки на местности (при наличии)
	X	Y	X	Y			
1	2	3	4	5	6	7	8
-	-	-	-	-	-	-	-
3.Сведения о характерных точках части (частей) границы объекта							
Часть №							
-	-	-	-	-	-	-	-

Раздел 4

План границ объекта

Используемые условные знаки и обозначения :

Масштаб 1:5000

границы территориальной зоны

•1 характерная точка границ территориальной зоны

Заместитель руководителя БУВО «Нормативно-проектный центр»

Подпись _____ А.В. Ромашов Дата « 14 » февраля 2020 г.

Место для оттиска печати (при наличии) лица, составившего описание местоположения границ объекта

Приложение №2
к правилам землепользования и застройки
Шукавского сельского поселения
Верхнехавского муниципального района
Воронежской области

СВЕДЕНИЯ О ГРАНИЦАХ ТЕРРИТОРИАЛЬНЫХ ЗОН, СОДЕРЖАЩИЕ ГРАФИЧЕСКОЕ ОПИСАНИЕ МЕСТОПОЛОЖЕНИЯ ГРАНИЦ ТЕРРИТОРИАЛЬНЫХ ЗОН, ПЕРЕЧЕНЬ КООРДИНАТ ХАРАКТЕРНЫХ ТОЧЕК ГРАНИЦ ТЕРРИТОРИАЛЬНЫХ ЗОН СЕЛА ВАСИЛЬЕВКА 2-Я

ОПИСАНИЕ МЕСТОПОЛОЖЕНИЯ ГРАНИЦ

Зона застройки индивидуальными жилыми домами - Ж1

(наименование объекта, местоположение границ которого описано (далее - объект)

Раздел 1

Сведения об объекте		
№ п/п	Характеристики объекта	Описание характеристик
1	2	3
1	Местоположение объекта	Воронежская область, Верхнехавский муниципальный район, Шукавское сельское поселение, село Васильевка 2-я
2	Площадь объекта ± величина погрешности определения площади (Р ± Дельта Р)	233260+/-8452 м²
3	Иные характеристики объекта	-

Раздел 2

Сведения о местоположении границ объекта					
1. Система координат: МСК - 36, зона 1					
2. Сведения о характерных точках границ объекта					
Обозначение характерных точек границ	Координаты, м		Метод определения координат характерной точки	Средняя квадратическая погрешность положения характерной точки (Mt), м	Описание обозначения точки на местности (при наличии)
	X	Y			
1	2	3	4	5	6
1	535028.24	1373387.08	Картометрический	5.00	-
2	535026.14	1373389.88	Картометрический	5.00	-
3	534981.58	1373356.30	Картометрический	5.00	-
4	534919.12	1373344.05	Картометрический	5.00	-
5	534777.64	1373370.22	Картометрический	5.00	-
6	534775.96	1373501.65	Картометрический	5.00	-
7	534782.89	1373628.61	Картометрический	5.00	-
8	534788.61	1373645.56	Картометрический	5.00	-
9	534737.83	1373640.43	Картометрический	5.00	-
10	534693.35	1373640.52	Картометрический	5.00	-
11	534643.57	1373650.55	Картометрический	5.00	-
12	534630.23	1373612.88	Картометрический	5.00	-
13	534623.35	1373546.72	Картометрический	5.00	-
14	534624.17	1373470.22	Картометрический	5.00	-
15	534628.30	1373364.93	Картометрический	5.00	-
16	534634.50	1373343.68	Картометрический	5.00	-
17	534633.65	1373330.93	Картометрический	5.00	-
18	534632.32	1373315.66	Картометрический	5.00	-
19	534919.14	1373340.49	Картометрический	5.00	-
20	534983.04	1373353.02	Картометрический	5.00	-
1	535028.24	1373387.08	Картометрический	5.00	-
21	534932.10	1373783.41	Картометрический	5.00	-
22	534931.40	1373786.99	Картометрический	5.00	-
23	534930.10	1373793.64	Картометрический	5.00	-
24	534920.22	1374179.26	Картометрический	5.00	-
25	534917.35	1374179.98	Картометрический	5.00	-
26	534909.09	1374182.02	Картометрический	5.00	-
27	534821.39	1374203.62	Картометрический	5.00	-
28	534720.98	1374207.44	Картометрический	5.00	-
29	534711.50	1374207.80	Картометрический	5.00	-
30	534674.21	1374209.24	Картометрический	5.00	-
31	534638.02	1374176.92	Картометрический	5.00	-
32	534624.25	1374159.90	Картометрический	5.00	-
33	534615.46	1374072.56	Картометрический	5.00	-

1	2	3	4	5	6
34	534618.72	1374069.96	Картометрический	5.00	-
35	534616.83	1373979.21	Картометрический	5.00	-
36	534630.16	1373814.47	Картометрический	5.00	-
37	534638.91	1373745.33	Картометрический	5.00	-
38	534650.37	1373736.28	Картометрический	5.00	-
39	534703.55	1373744.52	Картометрический	5.00	-
40	534754.56	1373737.62	Картометрический	5.00	-
41	534808.03	1373719.58	Картометрический	5.00	-
21	534932.10	1373783.41	Картометрический	5.00	-
42	534251.48	1373980.20	Картометрический	5.00	-
43	534218.53	1374164.58	Картометрический	5.00	-
44	534162.88	1374165.73	Картометрический	5.00	-
45	534149.91	1374200.33	Картометрический	5.00	-
46	534052.34	1374203.21	Картометрический	5.00	-
47	534115.23	1373854.26	Картометрический	5.00	-
48	534197.16	1373922.09	Картометрический	5.00	-
42	534251.48	1373980.20	Картометрический	5.00	-

3. Сведения о характерных точках части (частей) границы объекта

Обозначение характерных точек части границы	Координаты, м		Метод определения координат характерной точки	Средняя квадратическая погрешность положения характерной точки (Mt), м	Описание обозначения точки на местности (при наличии)
	X	Y			
1	2	3	4	5	6
Часть №					
-	-	-	-	-	-

Раздел 3

Сведения о местоположении измененных (уточненных) границ объекта							
1. Система координат: -							
2. Сведения о характерных точках границ объекта							
Обозначение характерных точек границ	Существующие координаты, м		Измененные (уточненные) координаты, м		Метод определения координат характерной точки	Средняя квадратическая погрешность положения характерной точки (Mt), м	Описание обозначения точки на местности (при наличии)
	X	Y	X	Y			
1	2	3	4	5	6	7	8
-	-	-	-	-	-	-	-
3.Сведения о характерных точках части (частей) границы объекта							
Часть №							
-	-	-	-	-	-	-	-

Раздел 4

План границ объекта

Масштаб 1:5000

Используемые условные знаки и обозначения:

границы территориальной зоны

•1 характерная точка границ территориальной зоны

Заместитель руководителя БУВО «Нормативно-проектный центр»

Подпись А.В. Ромашов Дата « 14 » февраля 2020 г.

Место для оттиска печати (при наличии) лица, составившего описание местоположения границ объекта

ОПИСАНИЕ МЕСТОПОЛОЖЕНИЯ ГРАНИЦ

Зона сельскохозяйственного использования в границах населенных пунктов - СХ1

(наименование объекта, местоположение границ которого описано
(далее - объект)

Раздел 1

Сведения об объекте		
№ п/п	Характеристики объекта	Описание характеристик
1	2	3
1	Местоположение объекта	Воронежская область, Верхнехавский муниципальный район, Шукавское сельское поселение, село Васильевка 2-я
2	Площадь объекта ± величина погрешности определения площади (Р ± Дельта Р)	100625+/-5551 м²
3	Иные характеристики объекта	-

Раздел 2

Сведения о местоположении границ объекта					
1. Система координат: МСК - 36, зона 1					
2. Сведения о характерных точках границ объекта					
Обозначение характерных точек границ	Координаты, м		Метод определения координат характерной точки	Средняя квадратическая погрешность положения характерной точки (Mt), м	Описание обозначения точки на местности (при наличии)
	X	Y			
1	2	3	4	5	6
1	535026.14	1373389.88	Картометрический	5.00	-
2	535025.13	1373401.46	Картометрический	5.00	-
3	535029.36	1373504.02	Картометрический	5.00	-
4	535045.59	1373543.17	Картометрический	5.00	-
5	535092.22	1373602.30	Картометрический	5.00	-
6	535075.31	1373653.29	Картометрический	5.00	-
7	534966.15	1373715.63	Картометрический	5.00	-
8	534937.07	1373758.30	Картометрический	5.00	-
9	534932.10	1373783.41	Картометрический	5.00	-
10	534808.03	1373719.58	Картометрический	5.00	-
11	534754.56	1373737.62	Картометрический	5.00	-
12	534703.55	1373744.52	Картометрический	5.00	-
13	534650.37	1373736.28	Картометрический	5.00	-
14	534704.84	1373722.85	Картометрический	5.00	-
15	534764.13	1373699.32	Картометрический	5.00	-
16	534816.88	1373678.36	Картометрический	5.00	-
17	534853.97	1373657.50	Картометрический	5.00	-
18	534788.61	1373645.56	Картометрический	5.00	-
19	534782.89	1373628.61	Картометрический	5.00	-
20	534775.96	1373501.65	Картометрический	5.00	-
21	534777.64	1373370.22	Картометрический	5.00	-
22	534919.12	1373344.05	Картометрический	5.00	-
23	534981.58	1373356.30	Картометрический	5.00	-
1	535026.14	1373389.88	Картометрический	5.00	-
3. Сведения о характерных точках части (частей) границы объекта					
Обозначение характерных точек части границы	Координаты, м		Метод определения координат характерной точки	Средняя квадратическая погрешность положения характерной точки (Mt), м	Описание обозначения точки на местности (при наличии)
	X	Y			
1	2	3	4	5	6
Часть №					
-	-	-	-	-	-

Раздел 3

Сведения о местоположении измененных (уточненных) границ объекта							
1. Система координат: -							
2. Сведения о характерных точках границ объекта							
Обозначение характерных точек границ	Существующие координаты, м		Измененные (уточненные) координаты, м		Метод определения координат характерной точки	Средняя квадратическая погрешность положения характерной точки (Mt), м	Описание обозначения точки на местности (при наличии)
	X	Y	X	Y			
1	2	3	4	5	6	7	8
-	-	-	-	-	-	-	-
3.Сведения о характерных точках части (частей) границы объекта							
Часть №							
-	-	-	-	-	-	-	-

Раздел 4

План границ объекта

Масштаб 1:5000

Используемые условные знаки и обозначения:

границы территориальной зоны

•1 характерная точка границ территориальной зоны

Заместитель руководителя БУВО «Нормативно-проектный центр»

Подпись _____ А.В. Ромашов Дата « 14 » февраля 2020 г.

Место для оттиска печати (при наличии) лица, составившего описание местоположения границ объекта

Приложение №3
к правилам землепользования и застройки
Шукавского сельского поселения
Верхнехавского муниципального района
Воронежской области

СВЕДЕНИЯ О ГРАНИЦАХ ТЕРРИТОРИАЛЬНЫХ ЗОН, СОДЕРЖАЩИЕ ГРАФИЧЕСКОЕ ОПИСАНИЕ МЕСТОПОЛОЖЕНИЯ ГРАНИЦ ТЕРРИТОРИАЛЬНЫХ ЗОН, ПЕРЕЧЕНЬ КООРДИНАТ ХАРАКТЕРНЫХ ТОЧЕК ГРАНИЦ ТЕРРИТОРИАЛЬНЫХ ЗОН ПОСЁЛКА ВОЛЯ

ОПИСАНИЕ МЕСТОПОЛОЖЕНИЯ ГРАНИЦ

Зона застройки индивидуальными жилыми домами - Ж1

(наименование объекта, местоположение границ которого описано
(далее - объект)

Раздел 1

Сведения об объекте		
№ п/п	Характеристики объекта	Описание характеристик
1	2	3
1	Местоположение объекта	Воронежская область, Верхнехавский муниципальный район, Шукавское сельское поселение, посёлок Воля
2	Площадь объекта ± величина погрешности определения площади (Р ± Дельта Р)	1014854+/-17629 м²
3	Иные характеристики объекта	-

Раздел 2

Сведения о местоположении границ объекта					
1. Система координат: МСК - 36, зона 1					
2. Сведения о характерных точках границ объекта					
Обозначение характерных точек границ	Координаты, м		Метод определения координат характерной точки	Средняя квадратическая погрешность положения характерной точки (Mt), м	Описание обозначения точки на местности (при наличии)
	X	Y			
1	2	3	4	5	6
1	538516.71	1373796.64	Картометрический	5.00	-
2	538434.03	1374273.08	Картометрический	5.00	-
3	538402.80	1374385.39	Картометрический	5.00	-
4	538401.60	1374389.43	Картометрический	5.00	-
5	538394.87	1374413.55	Картометрический	5.00	-
6	538312.94	1374404.11	Картометрический	5.00	-
7	538231.89	1374815.45	Картометрический	5.00	-
8	538112.57	1374796.85	Картометрический	5.00	-
9	538005.91	1374832.42	Картометрический	5.00	-
10	537993.70	1374835.23	Картометрический	5.00	-
11	537979.87	1374839.03	Картометрический	5.00	-
12	537941.81	1374835.86	Картометрический	5.00	-
13	537876.99	1374830.80	Картометрический	5.00	-
14	537861.86	1374825.39	Картометрический	5.00	-
15	537863.93	1374769.10	Картометрический	5.00	-
16	537914.86	1374456.15	Картометрический	5.00	-
17	537694.28	1374421.96	Картометрический	5.00	-
18	537688.35	1374421.04	Картометрический	5.00	-
19	537224.44	1374349.19	Картометрический	5.00	-
20	537242.18	1374239.88	Картометрический	5.00	-
21	537318.33	1373793.13	Картометрический	5.00	-
22	537322.31	1373775.22	Картометрический	5.00	-
23	537323.37	1373769.10	Картометрический	5.00	-
24	537323.66	1373767.32	Картометрический	5.00	-
25	537325.98	1373752.63	Картометрический	5.00	-
26	537335.90	1373695.65	Картометрический	5.00	-
27	537348.01	1373696.19	Картометрический	5.00	-
28	537362.41	1373623.90	Картометрический	5.00	-
29	537666.73	1373656.26	Картометрический	5.00	-
30	537687.41	1373570.89	Картометрический	5.00	-
31	537987.69	1373623.83	Картометрический	5.00	-
32	537991.58	1373706.57	Картометрический	5.00	-
33	538258.72	1373751.91	Картометрический	5.00	-
34	538258.97	1373752.43	Картометрический	5.00	-
35	538252.12	1373787.84	Картометрический	5.00	-

1	2	3	4	5	6
36	538244.16	1373835.01	Картометрический	5.00	-
37	538236.25	1373883.06	Картометрический	5.00	-
38	538232.61	1373890.45	Картометрический	5.00	-
39	538227.53	1373892.30	Картометрический	5.00	-
40	538221.20	1373892.42	Картометрический	5.00	-
41	538147.95	1373881.45	Картометрический	5.00	-
42	538069.92	1373869.76	Картометрический	5.00	-
43	537983.61	1373856.83	Картометрический	5.00	-
44	537842.40	1373837.18	Картометрический	5.00	-
45	537754.10	1373825.38	Картометрический	5.00	-
46	537751.36	1373836.66	Картометрический	5.00	-
47	537759.96	1373840.25	Картометрический	5.00	-
48	537761.79	1373845.41	Картометрический	5.00	-
49	537759.69	1373858.10	Картометрический	5.00	-
50	537774.78	1373860.07	Картометрический	5.00	-
51	537777.24	1373849.69	Картометрический	5.00	-
52	537780.99	1373844.70	Картометрический	5.00	-
53	537786.56	1373844.25	Картометрический	5.00	-
54	537839.92	1373850.03	Картометрический	5.00	-
55	537982.58	1373870.71	Картометрический	5.00	-
56	538050.09	1373880.49	Картометрический	5.00	-
57	538067.20	1373882.97	Картометрический	5.00	-
58	538146.59	1373894.48	Картометрический	5.00	-
59	538219.65	1373905.07	Картометрический	5.00	-
60	538228.38	1373906.66	Картометрический	5.00	-
61	538232.07	1373908.11	Картометрический	5.00	-
62	538234.05	1373911.97	Картометрический	5.00	-
63	538233.51	1373925.79	Картометрический	5.00	-
64	538246.29	1373926.98	Картометрический	5.00	-
65	538251.85	1373881.65	Картометрический	5.00	-
66	538258.01	1373844.90	Картометрический	5.00	-
67	538268.22	1373792.01	Картометрический	5.00	-
68	538275.90	1373755.34	Картометрический	5.00	-
69	538277.38	1373755.48	Картометрический	5.00	-
1	538516.71	1373796.64	Картометрический	5.00	-

3. Сведения о характерных точках части (частей) границы объекта

Обозначение характерных точек части границы	Координаты, м		Метод определения координат характерной точки	Средняя квадратическая погрешность положения характерной точки (Mt), м	Описание обозначения точки на местности (при наличии)
	X	Y			
1	2	3	4	5	6
Часть №					
-	-	-	-	-	-

Раздел 3

Сведения о местоположении измененных (уточненных) границ объекта							
1. Система координат: -							
2. Сведения о характерных точках границ объекта							
Обозначение характерных точек границ	Существующие координаты, м		Измененные (уточненные) координаты, м		Метод определения координат характерной точки	Средняя квадратическая погрешность положения характерной точки (Mt), м	Описание обозначения точки на местности (при наличии)
	X	Y	X	Y			
1	2	3	4	5	6	7	8
-	-	-	-	-	-	-	-
3.Сведения о характерных точках части (частей) границы объекта							
Часть №							
-	-	-	-	-	-	-	-

Раздел 4

План границ объекта

ОПИСАНИЕ МЕСТОПОЛОЖЕНИЯ ГРАНИЦ

Зона улиц, дорог, инженерной и транспортной инфраструктуры - ИТ1

(наименование объекта, местоположение границ которого описано
(далее - объект)

Раздел 1

Сведения об объекте		
№ п/п	Характеристики объекта	Описание характеристик
1	2	3
1	Местоположение объекта	Воронежская область, Верхнехавский муниципальный район, Шукавское сельское поселение, посёлок Воля
2	Площадь объекта ± величина погрешности определения площади (Р ± Дельта Р)	9608+/-1715 м²
3	Иные характеристики объекта	-

Раздел 2

Сведения о местоположении границ объекта					
1. Система координат: МСК - 36, зона 1					
2. Сведения о характерных точках границ объекта					
Обозначение характерных точек границ	Координаты, м		Метод определения координат характерной точки	Средняя квадратическая погрешность положения характерной точки (Mt), м	Описание обозначения точки на местности (при наличии)
	X	Y			
1	2	3	4	5	6
1	538275.90	1373755.34	Картометрический	5.00	-
2	538268.22	1373792.01	Картометрический	5.00	-
3	538258.01	1373844.90	Картометрический	5.00	-
4	538251.85	1373881.65	Картометрический	5.00	-
5	538246.29	1373926.98	Картометрический	5.00	-
6	538233.51	1373925.79	Картометрический	5.00	-
7	538234.05	1373911.97	Картометрический	5.00	-
8	538232.07	1373908.11	Картометрический	5.00	-
9	538228.38	1373906.66	Картометрический	5.00	-
10	538219.65	1373905.07	Картометрический	5.00	-
11	538146.59	1373894.48	Картометрический	5.00	-
12	538067.20	1373882.97	Картометрический	5.00	-
13	538050.09	1373880.49	Картометрический	5.00	-
14	537982.58	1373870.71	Картометрический	5.00	-
15	537839.92	1373850.03	Картометрический	5.00	-
16	537786.56	1373844.25	Картометрический	5.00	-
17	537780.99	1373844.70	Картометрический	5.00	-
18	537777.24	1373849.69	Картометрический	5.00	-
19	537774.78	1373860.07	Картометрический	5.00	-
20	537759.69	1373858.10	Картометрический	5.00	-
21	537761.79	1373845.41	Картометрический	5.00	-
22	537759.96	1373840.25	Картометрический	5.00	-
23	537751.36	1373836.66	Картометрический	5.00	-
24	537754.10	1373825.38	Картометрический	5.00	-
25	537842.40	1373837.18	Картометрический	5.00	-
26	537983.61	1373856.83	Картометрический	5.00	-
27	538069.92	1373869.76	Картометрический	5.00	-
28	538147.95	1373881.45	Картометрический	5.00	-
29	538221.20	1373892.42	Картометрический	5.00	-
30	538227.53	1373892.30	Картометрический	5.00	-
31	538232.61	1373890.45	Картометрический	5.00	-
32	538236.25	1373883.06	Картометрический	5.00	-
33	538244.16	1373835.01	Картометрический	5.00	-
34	538252.12	1373787.84	Картометрический	5.00	-
35	538258.97	1373752.43	Картометрический	5.00	-

1	2	3	4	5	6
1	538275.90	1373755.34	Картометрический	5.00	-
3. Сведения о характерных точках части (частей) границы объекта					
Обозначение характерных точек части границы	Координаты, м		Метод определения координат характерной точки	Средняя квадратическая погрешность положения характерной точки (Mt), м	Описание обозначения точки на местности (при наличии)
	X	Y			
1	2	3	4	5	6
Часть №					
-	-	-	-	-	-

Раздел 3

Сведения о местоположении измененных (уточненных) границ объекта							
1. Система координат: -							
2. Сведения о характерных точках границ объекта							
Обозначение характерных точек границ	Существующие координаты, м		Измененные (уточненные) координаты, м		Метод определения координат характерной точки	Средняя квадратическая погрешность положения характерной точки (Mt), м	Описание обозначения точки на местности (при наличии)
	X	Y	X	Y			
1	2	3	4	5	6	7	8
-	-	-	-	-	-	-	-
3.Сведения о характерных точках части (частей) границы объекта							
Часть №							
-	-	-	-	-	-	-	-

Раздел 4

План границ объекта



Масштаб 1:5000

Используемые условные знаки и обозначения:

	границы территориальной зоны
•1	характерная точка границ территориальной зоны

Заместитель руководителя БУВО «Нормативно-проектный центр»

Подпись _____ А.В. Ромашов Дата « 14 » февраля 2020 г.

Место для оттиска печати (при наличии) лица, составившего описание местоположения границ объекта

ОПИСАНИЕ МЕСТОПОЛОЖЕНИЯ ГРАНИЦ

Зона ритуальных объектов - СН1

(наименование объекта, местоположение границ которого описано
(далее - объект)

Раздел 1

Сведения об объекте		
№ п/п	Характеристики объекта	Описание характеристик
1	2	3
1	Местоположение объекта	Воронежская область, Верхнехавский муниципальный район, Шукавское сельское поселение, посёлок Воля
2	Площадь объекта ± величина погрешности определения площади (Р ± Дельта Р)	7360+/-1501 м²
3	Иные характеристики объекта	-

Раздел 2

Сведения о местоположении границ объекта					
1. Система координат: МСК - 36, зона 1					
2. Сведения о характерных точках границ объекта					
Обозначение характерных точек границ	Координаты, м		Метод определения координат характерной точки	Средняя квадратическая погрешность положения характерной точки (Mt), м	Описание обозначения точки на местности (при наличии)
	X	Y			
1	2	3	4	5	6
1	537979.87	1374839.03	Картометрический	5.00	-
2	537971.31	1374897.96	Картометрический	5.00	-
3	537849.74	1374891.06	Картометрический	5.00	-
4	537861.86	1374825.39	Картометрический	5.00	-
5	537876.99	1374830.80	Картометрический	5.00	-
6	537941.81	1374835.86	Картометрический	5.00	-
1	537979.87	1374839.03	Картометрический	5.00	-
3. Сведения о характерных точках части (частей) границы объекта					
Обозначение характерных точек части границы	Координаты, м		Метод определения координат характерной точки	Средняя квадратическая погрешность положения характерной точки (Mt), м	Описание обозначения точки на местности (при наличии)
	X	Y			
1	2	3	4	5	6
Часть №					
-	-	-	-	-	-

Раздел 3

Сведения о местоположении измененных (уточненных) границ объекта							
1. Система координат: -							
2. Сведения о характерных точках границ объекта							
Обозначение характерных точек границ	Существующие координаты, м		Измененные (уточненные) координаты, м		Метод определения координат характерной точки	Средняя квадратическая погрешность положения характерной точки (Mt), м	Описание обозначения точки на местности (при наличии)
	X	Y	X	Y			
1	2	3	4	5	6	7	8
-	-	-	-	-	-	-	-
3.Сведения о характерных точках части (частей) границы объекта							
Часть №							
-	-	-	-	-	-	-	-

Раздел 4

План границ объекта

Масштаб 1:2000

Используемые условные знаки и обозначения:

границы территориальной зоны

•1 характерная точка границ территориальной зоны

Заместитель руководителя БУВО «Нормативно-проектный центр»

Подпись _____ А.В. Ромашов Дата « 14 » февраля 2020 г.

Место для оттиска печати (при наличии) лица, составившего описание местоположения границ объекта

Приложение №4
к правилам землепользования и застройки
Шукавского сельского поселения
Верхнехавского муниципального района
Воронежской области

СВЕДЕНИЯ О ГРАНИЦАХ ТЕРРИТОРИАЛЬНЫХ ЗОН, СОДЕРЖАЩИЕ ГРАФИЧЕСКОЕ ОПИСАНИЕ МЕСТОПОЛОЖЕНИЯ ГРАНИЦ ТЕРРИТОРИАЛЬНЫХ ЗОН, ПЕРЕЧЕНЬ КООРДИНАТ ХАРАКТЕРНЫХ ТОЧЕК ГРАНИЦ ТЕРРИТОРИАЛЬНЫХ ЗОН, РАСПОЛОЖЕННЫХ ЗА ГРАНИЦАМИ НАСЕЛЕННЫХ ПУНКТОВ НА ТЕРРИТОРИИ ШУКАВСКОГО СЕЛЬСКОГО ПОСЕЛЕНИЯ

ОПИСАНИЕ МЕСТОПОЛОЖЕНИЯ ГРАНИЦ

Зона улиц, дорог, инженерной и транспортной инфраструктуры - ИТ1

(наименование объекта, местоположение границ которого описано
(далее - объект)

Раздел 1

Сведения об объекте		
№ п/п	Характеристики объекта	Описание характеристик
1	2	3
1	Местоположение объекта	Воронежская область, Верхнехавский муниципальный район, Шукавское сельское поселение
2	Площадь объекта ± величина погрешности определения площади (Р ± Дельта Р)	372573+/-10682 м²
3	Иные характеристики объекта	-

Раздел 2

Сведения о местоположении границ объекта					
1. Система координат: МСК - 36, зона 1					
2. Сведения о характерных точках границ объекта					
Обозначение характерных точек границ	Координаты, м		Метод определения координат характерной точки	Средняя квадратическая погрешность положения характерной точки (Mt), м	Описание обозначения точки на местности (при наличии)
	X	Y			
1	2	3	4	5	6
1	541375.76	1367712.59	Картометрический	5.00	-
2	541375.27	1367718.90	Картометрический	5.00	-
3	541374.24	1367727.26	Картометрический	5.00	-
4	541173.05	1367674.41	Картометрический	5.00	-
5	540921.15	1367601.98	Картометрический	5.00	-
6	540650.71	1367523.62	Картометрический	5.00	-
7	540466.43	1367471.68	Картометрический	5.00	-
8	540241.83	1367409.36	Картометрический	5.00	-
9	540106.22	1367373.37	Картометрический	5.00	-
10	539867.48	1367305.27	Картометрический	5.00	-
11	539789.66	1367282.85	Картометрический	5.00	-
12	539708.27	1367258.21	Картометрический	5.00	-
13	539592.22	1367222.79	Картометрический	5.00	-
14	539594.84	1367203.97	Картометрический	5.00	-
15	539717.57	1367242.68	Картометрический	5.00	-
16	539796.98	1367267.52	Картометрический	5.00	-
17	539875.87	1367289.69	Картометрический	5.00	-
18	540114.32	1367356.06	Картометрический	5.00	-
19	540249.29	1367394.61	Картометрический	5.00	-
20	540472.71	1367456.56	Картометрический	5.00	-
21	540658.44	1367508.11	Картометрический	5.00	-
22	540928.10	1367585.15	Картометрический	5.00	-
23	541145.78	1367647.32	Картометрический	5.00	-
24	541352.25	1367705.47	Картометрический	5.00	-
25	541361.51	1367707.78	Картометрический	5.00	-
1	541375.76	1367712.59	Картометрический	5.00	-
26	539074.97	1364019.16	Картометрический	5.00	-
27	539077.31	1364020.03	Картометрический	5.00	-
28	539079.62	1364021.00	Картометрический	5.00	-
29	539074.71	1364035.33	Картометрический	5.00	-
30	538709.11	1365080.56	Картометрический	5.00	-
31	538691.43	1365111.06	Картометрический	5.00	-
32	538701.90	1365161.97	Картометрический	5.00	-
33	538745.04	1365374.34	Картометрический	5.00	-

1	2	3	4	5	6
34	538777.56	1365548.70	Картометрический	5.00	-
35	538809.31	1365720.92	Картометрический	5.00	-
36	538792.10	1365717.95	Картометрический	5.00	-
37	538778.23	1365646.82	Картометрический	5.00	-
38	538728.95	1365651.36	Картометрический	5.00	-
39	538581.41	1365662.67	Картометрический	5.00	-
40	538539.06	1365666.35	Картометрический	5.00	-
41	538313.19	1365607.38	Картометрический	5.00	-
42	538114.48	1365520.98	Картометрический	5.00	-
43	537832.37	1365397.07	Картометрический	5.00	-
44	537657.82	1365313.31	Картометрический	5.00	-
45	537183.28	1365109.62	Картометрический	5.00	-
46	536678.11	1364887.15	Картометрический	5.00	-
47	536670.37	1364888.55	Картометрический	5.00	-
48	536612.17	1364870.41	Картометрический	5.00	-
49	535836.88	1364610.75	Картометрический	5.00	-
50	535473.18	1364650.75	Картометрический	5.00	-
51	534596.29	1364747.21	Картометрический	5.00	-
52	534355.71	1364773.69	Картометрический	5.00	-
53	534313.46	1364785.97	Картометрический	5.00	-
54	534307.68	1364787.89	Картометрический	5.00	-
55	534308.50	1364780.25	Картометрический	5.00	-
56	534311.78	1364780.21	Картометрический	5.00	-
57	534354.54	1364767.78	Картометрический	5.00	-
58	534591.59	1364740.75	Картометрический	5.00	-
59	534595.63	1364741.25	Картометрический	5.00	-
60	535472.52	1364644.79	Картометрический	5.00	-
61	535837.53	1364604.64	Картометрический	5.00	-
62	536614.02	1364864.70	Картометрический	5.00	-
63	536670.75	1364882.38	Картометрический	5.00	-
64	536678.85	1364880.92	Картометрический	5.00	-
65	537185.70	1365104.13	Картометрический	5.00	-
66	537660.30	1365307.84	Картометрический	5.00	-
67	537834.87	1365391.62	Картометрический	5.00	-
68	538116.88	1365515.48	Картометрический	5.00	-
69	538315.16	1365601.70	Картометрический	5.00	-
70	538539.57	1365660.29	Картометрический	5.00	-
71	538580.92	1365656.69	Картометрический	5.00	-
72	538728.69	1365645.36	Картометрический	5.00	-
73	538777.07	1365640.89	Картометрический	5.00	-
74	538759.83	1365552.30	Картометрический	5.00	-
75	538728.15	1365385.46	Картометрический	5.00	-
76	538686.57	1365168.98	Картометрический	5.00	-
77	538670.96	1365095.14	Картометрический	5.00	-
78	538649.81	1364905.22	Картометрический	5.00	-
79	538654.45	1364927.36	Картометрический	5.00	-
80	538677.83	1365045.05	Картометрический	5.00	-
81	538688.69	1365097.75	Картометрический	5.00	-
82	538690.92	1365098.93	Картометрический	5.00	-
83	538693.52	1365097.48	Картометрический	5.00	-
84	538704.54	1365078.46	Картометрический	5.00	-

1	2	3	4	5	6
85	539069.99	1364033.70	Картометрический	5.00	-
26	539074.97	1364019.16	Картометрический	5.00	-
86	538572.47	1368211.66	Картометрический	5.00	-
87	538563.81	1368268.46	Картометрический	5.00	-
88	538557.80	1368315.61	Картометрический	5.00	-
89	538555.51	1368386.53	Картометрический	5.00	-
90	538553.73	1368484.24	Картометрический	5.00	-
91	538552.87	1368609.65	Картометрический	5.00	-
92	538552.43	1368728.35	Картометрический	5.00	-
93	538551.58	1368872.83	Картометрический	5.00	-
94	538549.47	1369011.45	Картометрический	5.00	-
95	538546.56	1369183.42	Картометрический	5.00	-
96	538545.77	1369426.96	Картометрический	5.00	-
97	538545.58	1369607.99	Картометрический	5.00	-
98	538544.65	1369787.27	Картометрический	5.00	-
99	538541.94	1370027.06	Картометрический	5.00	-
100	538540.05	1370174.75	Картометрический	5.00	-
101	538537.83	1370329.92	Картометрический	5.00	-
102	538536.30	1370416.83	Картометрический	5.00	-
103	538535.14	1370482.17	Картометрический	5.00	-
104	538533.69	1370571.17	Картометрический	5.00	-
105	538532.47	1370646.21	Картометрический	5.00	-
106	538527.09	1370777.35	Картометрический	5.00	-
107	538520.13	1370934.33	Картометрический	5.00	-
108	538510.90	1371127.32	Картометрический	5.00	-
109	538503.20	1371282.61	Картометрический	5.00	-
110	538496.01	1371432.39	Картометрический	5.00	-
111	538490.30	1371530.64	Картометрический	5.00	-
112	538486.51	1371607.06	Картометрический	5.00	-
113	538483.52	1371697.04	Картометрический	5.00	-
114	538473.22	1371909.22	Картометрический	5.00	-
115	538462.43	1372124.53	Картометрический	5.00	-
116	538453.68	1372299.75	Картометрический	5.00	-
117	538445.96	1372466.91	Картометрический	5.00	-
118	538437.89	1372636.73	Картометрический	5.00	-
119	538431.05	1372763.28	Картометрический	5.00	-
120	538428.41	1372811.14	Картометрический	5.00	-
121	538422.86	1372853.62	Картометрический	5.00	-
122	538405.15	1372973.47	Картометрический	5.00	-
123	538385.47	1373093.25	Картометрический	5.00	-
124	538367.80	1373208.76	Картометрический	5.00	-
125	538342.19	1373369.49	Картометрический	5.00	-
126	538313.01	1373540.42	Картометрический	5.00	-
127	538275.90	1373755.34	Картометрический	5.00	-
128	538258.97	1373752.43	Картометрический	5.00	-
129	538323.10	1373374.55	Картометрический	5.00	-
130	538380.71	1373013.80	Картометрический	5.00	-
131	538398.01	1372899.31	Картометрический	5.00	-
132	538405.16	1372851.45	Картометрический	5.00	-
133	538410.04	1372806.50	Картометрический	5.00	-

1	2	3	4	5	6
134	538413.50	1372763.63	Картометрический	5.00	-
135	538420.61	1372635.80	Картометрический	5.00	-
136	538429.73	1372467.28	Картометрический	5.00	-
137	538436.71	1372298.90	Картометрический	5.00	-
138	538445.16	1372123.34	Картометрический	5.00	-
139	538455.58	1371906.06	Картометрический	5.00	-
140	538462.81	1371768.84	Картометрический	5.00	-
141	538466.87	1371693.98	Картометрический	5.00	-
142	538479.42	1371435.09	Картометрический	5.00	-
143	538479.63	1371430.79	Картометрический	5.00	-
144	538484.40	1371332.35	Картометрический	5.00	-
145	538502.81	1370932.54	Картометрический	5.00	-
146	538511.37	1370738.13	Картометрический	5.00	-
147	538511.87	1370729.07	Картометрический	5.00	-
148	538516.12	1370644.98	Картометрический	5.00	-
149	538516.54	1370630.16	Картометрический	5.00	-
150	538522.91	1370165.55	Картометрический	5.00	-
151	538525.80	1370024.05	Картометрический	5.00	-
152	538527.12	1369785.41	Картометрический	5.00	-
153	538528.18	1369604.31	Картометрический	5.00	-
154	538529.28	1369423.29	Картометрический	5.00	-
155	538531.10	1369182.12	Картометрический	5.00	-
156	538532.02	1369012.43	Картометрический	5.00	-
157	538533.00	1368871.49	Картометрический	5.00	-
158	538534.42	1368725.58	Картометрический	5.00	-
159	538535.40	1368612.08	Картометрический	5.00	-
160	538536.53	1368484.57	Картометрический	5.00	-
161	538538.36	1368383.37	Картометрический	5.00	-
162	538541.62	1368314.00	Картометрический	5.00	-
163	538546.19	1368265.78	Картометрический	5.00	-
164	538555.26	1368208.69	Картометрический	5.00	-
86	538572.47	1368211.66	Картометрический	5.00	-
165	537370.08	1368955.35	Картометрический	5.00	-
166	537373.43	1368959.71	Картометрический	5.00	-
167	537364.46	1368976.75	Картометрический	5.00	-
168	537403.10	1369071.22	Картометрический	5.00	-
169	537410.74	1369101.19	Картометрический	5.00	-
170	537450.43	1369228.20	Картометрический	5.00	-
171	537479.80	1369327.59	Картометрический	5.00	-
172	537484.82	1369393.01	Картометрический	5.00	-
173	537467.03	1369437.50	Картометрический	5.00	-
174	537436.49	1369481.05	Картометрический	5.00	-
175	537275.57	1369818.76	Картометрический	5.00	-
176	536974.25	1370462.18	Картометрический	5.00	-
177	536915.84	1370613.03	Картометрический	5.00	-
178	536894.80	1370692.65	Картометрический	5.00	-
179	536882.31	1370835.67	Картометрический	5.00	-
180	536880.05	1371033.52	Картометрический	5.00	-
181	536870.69	1371057.76	Картометрический	5.00	-
182	536848.99	1371090.03	Картометрический	5.00	-

1	2	3	4	5	6
183	536818.29	1371113.47	Картометрический	5.00	-
184	536754.24	1371150.88	Картометрический	5.00	-
185	536729.23	1371171.91	Картометрический	5.00	-
186	536674.30	1371212.12	Картометрический	5.00	-
187	536661.15	1371222.98	Картометрический	5.00	-
188	536443.17	1371430.20	Картометрический	5.00	-
189	536357.66	1371493.06	Картометрический	5.00	-
190	536291.28	1371556.03	Картометрический	5.00	-
191	536103.85	1371736.10	Картометрический	5.00	-
192	535947.53	1371878.26	Картометрический	5.00	-
193	535940.17	1371885.62	Картометрический	5.00	-
194	535933.97	1371891.27	Картометрический	5.00	-
195	535664.41	1372147.23	Картометрический	5.00	-
196	535447.50	1372342.63	Картометрический	5.00	-
197	535355.29	1372433.14	Картометрический	5.00	-
198	535313.52	1372463.05	Картометрический	5.00	-
199	535287.32	1372482.42	Картометрический	5.00	-
200	535231.17	1372536.31	Картометрический	5.00	-
201	535179.25	1372584.23	Картометрический	5.00	-
202	535174.68	1372595.08	Картометрический	5.00	-
203	535149.32	1372622.13	Картометрический	5.00	-
204	535126.37	1372661.14	Картометрический	5.00	-
205	535113.92	1372702.47	Картометрический	5.00	-
206	534994.18	1372902.20	Картометрический	5.00	-
207	534972.77	1372945.02	Картометрический	5.00	-
208	534932.26	1373113.79	Картометрический	5.00	-
209	534928.40	1373180.50	Картометрический	5.00	-
210	534939.50	1373248.74	Картометрический	5.00	-
211	534950.30	1373287.07	Картометрический	5.00	-
212	534973.26	1373324.64	Картометрический	5.00	-
213	535015.12	1373377.18	Картометрический	5.00	-
214	534999.08	1373365.10	Картометрический	5.00	-
215	534969.15	1373327.52	Картометрический	5.00	-
216	534945.67	1373289.09	Картометрический	5.00	-
217	534934.61	1373249.82	Картометрический	5.00	-
218	534923.37	1373180.76	Картометрический	5.00	-
219	534927.29	1373113.06	Картометрический	5.00	-
220	534968.04	1372943.29	Картометрический	5.00	-
221	534989.79	1372899.79	Картометрический	5.00	-
222	535109.31	1372700.43	Картометрический	5.00	-
223	535121.76	1372659.12	Картометрический	5.00	-
224	535145.29	1372619.12	Картометрический	5.00	-
225	535170.42	1372592.31	Картометрический	5.00	-
226	535175.06	1372581.29	Картометрический	5.00	-
227	535227.74	1372532.67	Картометрический	5.00	-
228	535284.09	1372478.59	Картометрический	5.00	-
229	535310.58	1372459.01	Картометрический	5.00	-
230	535352.06	1372429.30	Картометрический	5.00	-
231	535444.07	1372338.99	Картометрический	5.00	-
232	535661.02	1372143.56	Картометрический	5.00	-
233	535930.56	1371887.61	Картометрический	5.00	-

1	2	3	4	5	6
234	535936.72	1371882.00	Картометрический	5.00	-
235	535944.08	1371874.64	Картометрический	5.00	-
236	536100.44	1371732.45	Картометрический	5.00	-
237	536287.83	1371552.42	Картометрический	5.00	-
238	536354.45	1371489.22	Картометрический	5.00	-
239	536439.96	1371426.36	Картометрический	5.00	-
240	536657.83	1371219.23	Картометрический	5.00	-
241	536671.23	1371208.17	Картометрический	5.00	-
242	536726.14	1371167.98	Картометрический	5.00	-
243	536751.35	1371146.78	Картометрический	5.00	-
244	536815.50	1371109.31	Картометрический	5.00	-
245	536845.30	1371086.56	Картометрический	5.00	-
246	536866.23	1371055.43	Картометрический	5.00	-
247	536875.06	1371032.56	Картометрический	5.00	-
248	536877.31	1370835.42	Картометрический	5.00	-
249	536889.85	1370691.79	Картометрический	5.00	-
250	536911.08	1370611.48	Картометрический	5.00	-
251	536969.65	1370460.21	Картометрический	5.00	-
252	537271.05	1369816.63	Картометрический	5.00	-
253	537432.16	1369478.52	Картометрический	5.00	-
254	537462.60	1369435.11	Картометрический	5.00	-
255	537479.75	1369392.23	Картометрический	5.00	-
256	537474.85	1369328.50	Картометрический	5.00	-
257	537445.64	1369229.65	Картометрический	5.00	-
258	537405.93	1369102.55	Картометрический	5.00	-
259	537398.35	1369072.80	Картометрический	5.00	-
260	537358.94	1368976.48	Картометрический	5.00	-
165	537370.08	1368955.35	Картометрический	5.00	-
261	537323.66	1373767.32	Картометрический	5.00	-
262	537323.37	1373769.10	Картометрический	5.00	-
263	537322.31	1373775.22	Картометрический	5.00	-
264	536017.37	1373628.89	Картометрический	5.00	-
265	535898.95	1373606.88	Картометрический	5.00	-
266	535212.67	1373423.70	Картометрический	5.00	-
267	535125.40	1373402.58	Картометрический	5.00	-
268	535082.58	1373401.43	Картометрический	5.00	-
269	535028.13	1373392.68	Картометрический	5.00	-
270	535027.48	1373391.02	Картометрический	5.00	-
271	535026.14	1373389.88	Картометрический	5.00	-
272	535028.24	1373387.08	Картометрический	5.00	-
273	535030.85	1373386.73	Картометрический	5.00	-
274	535033.26	1373385.41	Картометрический	5.00	-
275	535083.32	1373393.45	Картометрический	5.00	-
276	535126.46	1373394.60	Картометрический	5.00	-
277	535214.65	1373415.95	Картометрический	5.00	-
278	535900.71	1373599.07	Картометрический	5.00	-
279	536018.54	1373620.97	Картометрический	5.00	-
261	537323.66	1373767.32	Картометрический	5.00	-
280	534917.35	1374179.98	Картометрический	5.00	-

1	2	3	4	5	6
281	534916.52	1374187.96	Картометрический	5.00	-
282	534846.79	1374394.53	Картометрический	5.00	-
283	534788.97	1374561.12	Картометрический	5.00	-
284	534614.01	1375051.92	Картометрический	5.00	-
285	534530.87	1375277.53	Картометрический	5.00	-
286	534478.57	1375415.79	Картометрический	5.00	-
287	534464.25	1375469.49	Картометрический	5.00	-
288	534463.15	1375491.89	Картометрический	5.00	-
289	534463.70	1375509.04	Картометрический	5.00	-
290	534467.26	1375521.33	Картометрический	5.00	-
291	534467.47	1375529.82	Картометрический	5.00	-
292	534412.33	1375530.37	Картометрический	5.00	-
293	534394.43	1375514.02	Картометрический	5.00	-
294	534291.53	1375425.79	Картометрический	5.00	-
295	534282.22	1375422.21	Картометрический	5.00	-
296	534275.40	1375415.53	Картометрический	5.00	-
297	534270.23	1375406.54	Картометрический	5.00	-
298	534174.21	1375320.75	Картометрический	5.00	-
299	533834.74	1375025.71	Картометрический	5.00	-
300	533817.58	1375023.56	Картометрический	5.00	-
301	533705.81	1374927.32	Картометрический	5.00	-
302	533693.21	1374915.62	Картометрический	5.00	-
303	533667.80	1374893.44	Картометрический	5.00	-
304	533365.18	1374617.60	Картометрический	5.00	-
305	533179.74	1374452.15	Картометрический	5.00	-
306	532953.27	1374254.99	Картометрический	5.00	-
307	532854.00	1374160.55	Картометрический	5.00	-
308	532783.68	1374089.89	Картометрический	5.00	-
309	532730.25	1374037.16	Картометрический	5.00	-
310	532626.84	1373925.48	Картометрический	5.00	-
311	532618.94	1373922.95	Картометрический	5.00	-
312	532612.09	1373914.70	Картометрический	5.00	-
313	532611.33	1373907.90	Картометрический	5.00	-
314	532537.93	1373814.08	Картометрический	5.00	-
315	532531.67	1373815.14	Картометрический	5.00	-
316	532478.88	1373750.50	Картометрический	5.00	-
317	532462.08	1373746.90	Картометрический	5.00	-
318	532441.24	1373720.66	Картометрический	5.00	-
319	532389.52	1373646.90	Картометрический	5.00	-
320	532327.74	1373559.49	Картометрический	5.00	-
321	532193.11	1373378.67	Картометрический	5.00	-
322	532153.37	1373319.71	Картометрический	5.00	-
323	532062.96	1373206.21	Картометрический	5.00	-
324	532014.09	1373147.13	Картометрический	5.00	-
325	531955.91	1373076.36	Картометрический	5.00	-
326	531911.01	1373028.16	Картометрический	5.00	-
327	531910.93	1373023.36	Картометрический	5.00	-
328	531903.81	1373014.97	Картометрический	5.00	-
329	531899.75	1373016.92	Картометрический	5.00	-
330	531898.60	1373016.03	Картометрический	5.00	-

1	2	3	4	5	6
331	531906.71	1373008.41	Картометрический	5.00	-
332	531918.31	1372997.51	Картометрический	5.00	-
333	531930.81	1372985.78	Картометрический	5.00	-
334	531992.83	1373060.22	Картометрический	5.00	-
335	532040.19	1373116.73	Картометрический	5.00	-
336	532141.17	1373236.10	Картометрический	5.00	-
337	532186.32	1373295.05	Картометрический	5.00	-
338	532505.85	1373728.66	Картометрический	5.00	-
339	532513.31	1373732.72	Картометрический	5.00	-
340	532517.79	1373738.60	Картометрический	5.00	-
341	532518.60	1373744.86	Картометрический	5.00	-
342	532647.18	1373900.32	Картометрический	5.00	-
343	532751.62	1374015.78	Картометрический	5.00	-
344	532805.74	1374071.62	Картометрический	5.00	-
345	532872.27	1374139.53	Картометрический	5.00	-
346	532975.33	1374231.90	Картометрический	5.00	-
347	533200.42	1374429.40	Картометрический	5.00	-
348	533405.17	1374604.85	Картометрический	5.00	-
349	533599.93	1374774.44	Картометрический	5.00	-
350	533703.16	1374864.34	Картометрический	5.00	-
351	533726.95	1374874.09	Картометрический	5.00	-
352	533901.82	1375026.49	Картометрический	5.00	-
353	533915.93	1375039.31	Картометрический	5.00	-
354	533991.81	1375105.32	Картометрический	5.00	-
355	534330.49	1375400.19	Картометрический	5.00	-
356	534434.84	1375488.63	Картометрический	5.00	-
357	534445.78	1375503.09	Картометрический	5.00	-
358	534456.41	1375467.82	Картометрический	5.00	-
359	534470.94	1375413.34	Картометрический	5.00	-
360	534523.38	1375274.74	Картометрический	5.00	-
361	534606.49	1375049.20	Картометрический	5.00	-
362	534781.43	1374558.46	Картометрический	5.00	-
363	534839.22	1374391.93	Картометрический	5.00	-
364	534908.66	1374186.25	Картометрический	5.00	-
365	534909.09	1374182.02	Картометрический	5.00	-
280	534917.35	1374179.98	Картометрический	5.00	-

3. Сведения о характерных точках части (частей) границы объекта

Обозначение характерных точек части границы	Координаты, м		Метод определения координат характерной точки	Средняя квадратическая погрешность положения характерной точки (Mt), м	Описание обозначения точки на местности (при наличии)
	X	Y			
1	2	3	4	5	6
Часть №					
-	-	-	-	-	-

Раздел 3

Сведения о местоположении измененных (уточненных) границ объекта							
1. Система координат: -							
2. Сведения о характерных точках границ объекта							
Обозначение характерных точек границ	Существующие координаты, м		Измененные (уточненные) координаты, м		Метод определения координат характерной точки	Средняя квадратическая погрешность положения характерной точки (Mt), м	Описание обозначения точки на местности (при наличии)
	X	Y	X	Y			
1	2	3	4	5	6	7	8
-	-	-	-	-	-	-	-
3.Сведения о характерных точках части (частей) границы объекта							
Часть №							
-	-	-	-	-	-	-	-

Раздел 4

План границ объекта

Схема расположения листов плана границ объекта

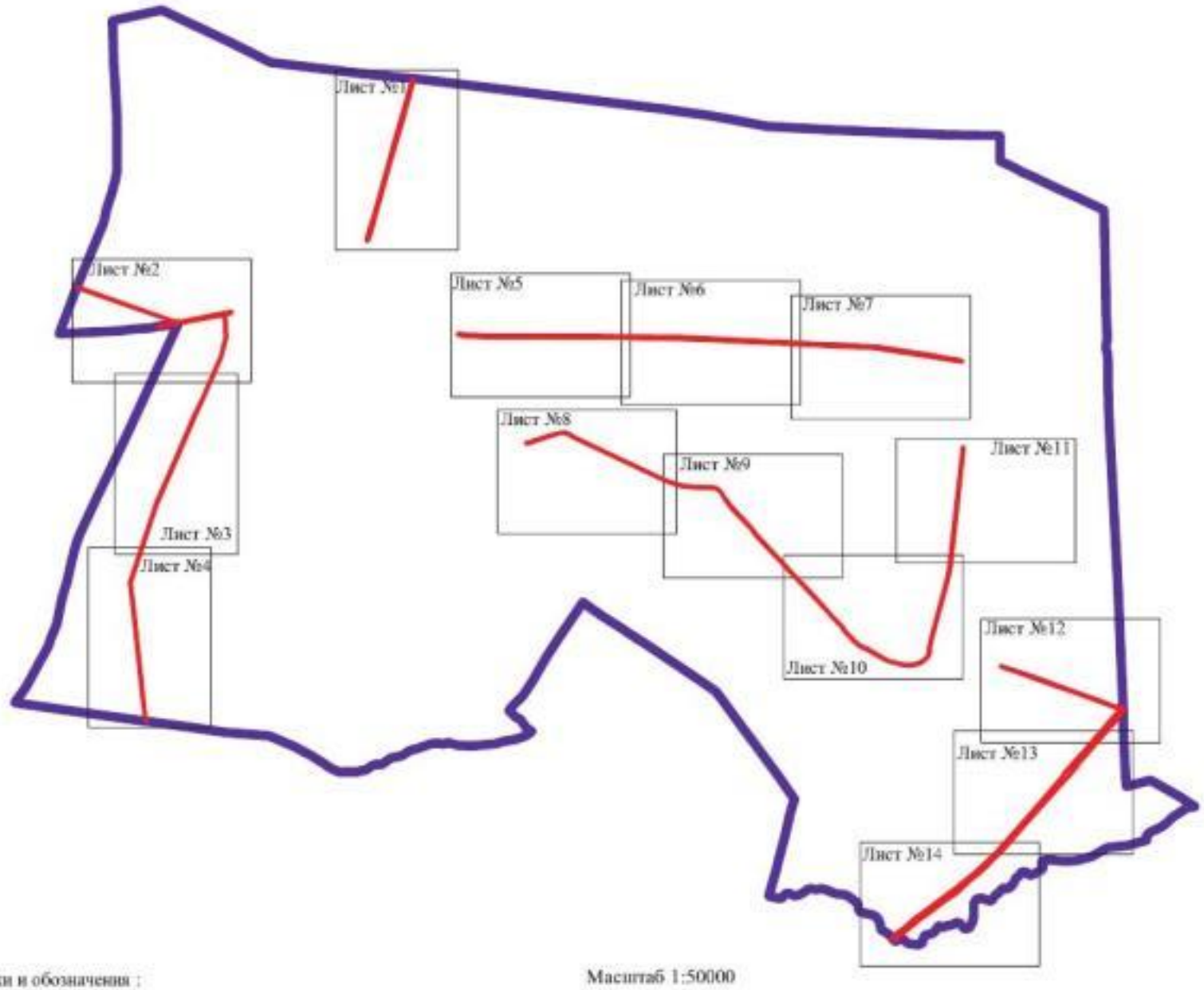

Масштаб 1:50000

Используемые условные знаки и обозначения :

границы территориальной зоны

границы муниципального образования

Лист №1 область и номер листа плана границ объекта

Заместитель руководителя БУВО «Нормативно-проектный центр»

Подпись _____ А.В. Ромашов Дата « 14 » февраля 2020 г.

Место для оттиска печати (при наличии) лица, составившего описание местоположения границ объекта

План границ объекта

Лист №1

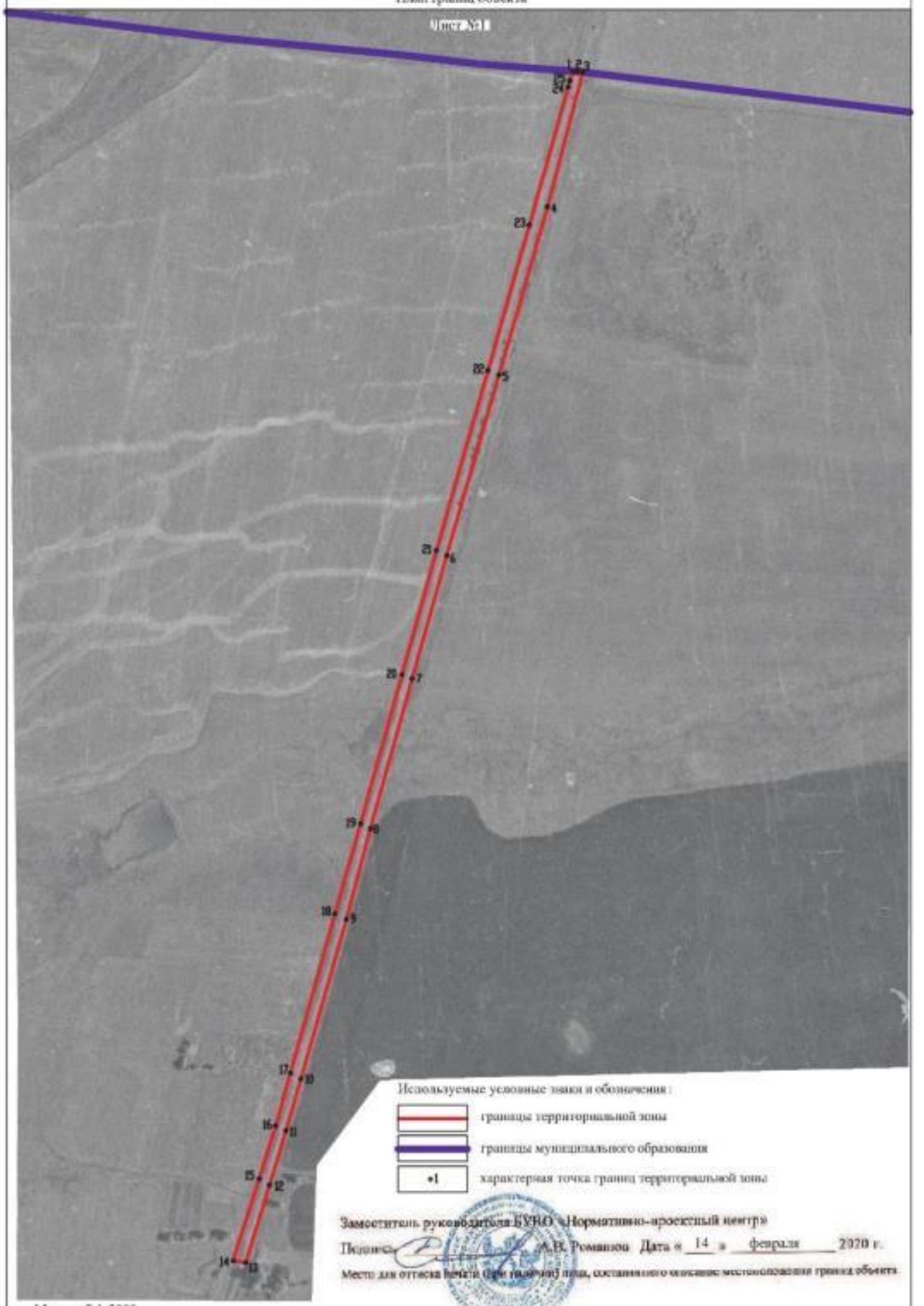

Используемые условные знаки и обозначения:

границы территориальной зоны

границы муниципального образования

•1 характерная точка границ территориальной зоны

Заместитель руководителя БУНО «Нормативно-проектный центр»

Подпись А.В. Романов Дата «14» февраля 2020 г.

Место для оттиска печати (при наличии) лица, составившего описание местоположения границ объекта

Масштаб 1:5000

План границ объекта

Лист №2

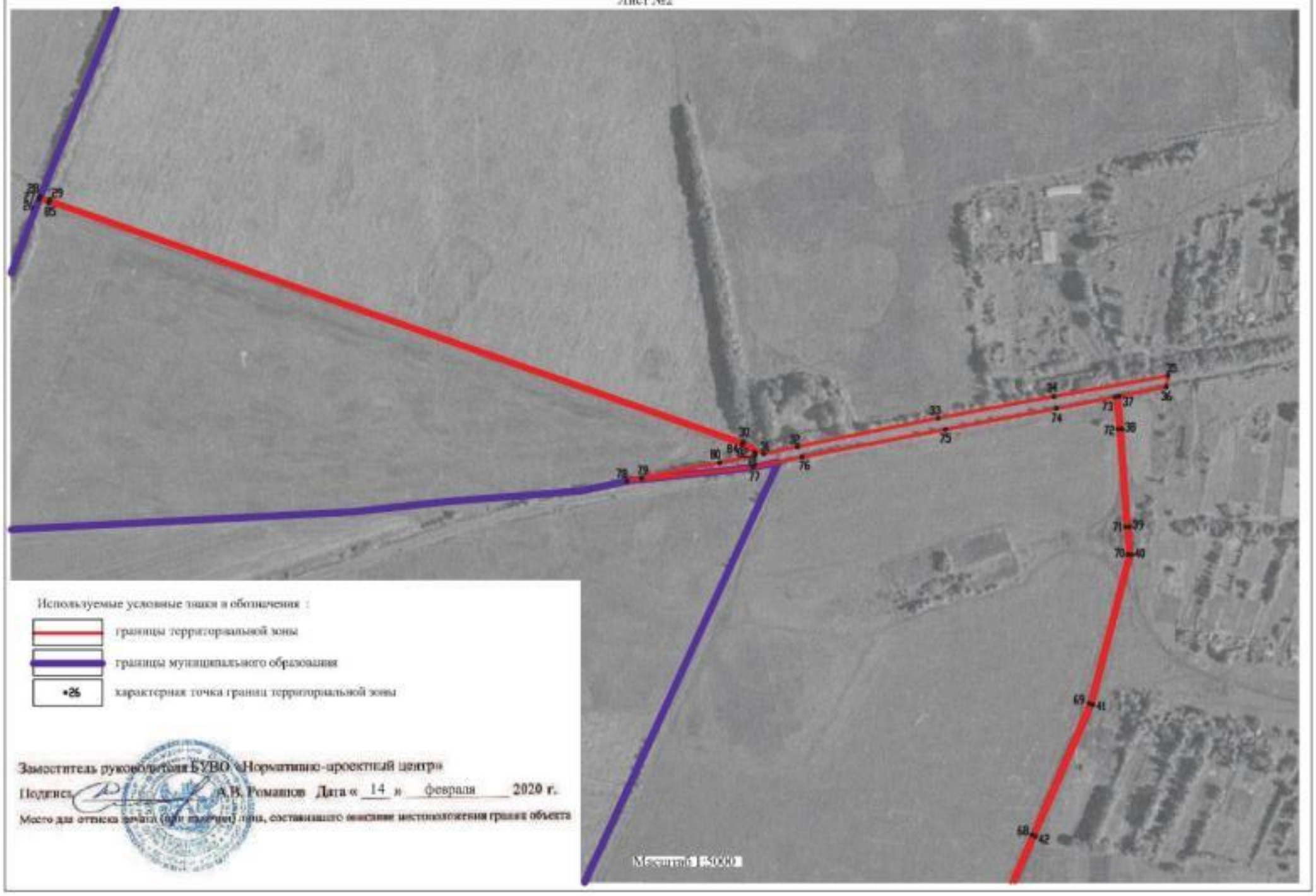

Заместитель руководителя БУВО «Нормативно-проектный центр»

Подпись _____ А.В. Романов Дата « 14 » февраля 2020 г.

Место для оттиска печати (при наличии) лица, составившего описание местоположения границ объекта

План границ объекта

Заместитель руководителя БУНО «Нормативно-проектный центр»

Подпись _____ А.В. Ромашов Дата « 14 » февраля 2020 г.

Место для оттиска печати (при наличии) лица, составившего описание местоположения границ объекта

План границ объекта

Лист №4



Используемые условные знаки и обозначения:

границы территориальной зоны

границы муниципального образования

•49 характерная точка границ территориальной зоны

Заместитель руководителя БУНО «Нормативно-проектный центр»

Подпись А.В. Ромашов Дата « 14 » февраля 2020 г.

Место для оттиска печати (при наличии) лица, составившего описание местоположения границ объекта

Масштаб 1:5000

План границ объекта

Масштаб 1:5000

Используемые условные знаки и обозначения:

границы территориальной зоны

•86 характерная точка границ территориальной зоны

Заместитель руководителя БУНО «Нормативно-проектный центр»

Подпись А.В. Ромашов Дата « 14 » февраля 2020 г.

Место для оттиска печати (при наличии) лица, составившего описание местоположения границ объекта

План границ объекта

Лист №6



Масштаб 1:5000

Используемые условные знаки и обозначения:

границы территориальной зоны

•99 характерная точка границ территориальной зоны

Заместитель руководителя БУНО «Нормативно-проектный центр»

Подпись _____ А.В. Ромашов Дата « 14 » февраля 2020 г.

Место для оттиска печати (при наличии) лица, составившего описание местоположения границ объекта

План границ объекта

Лист №7

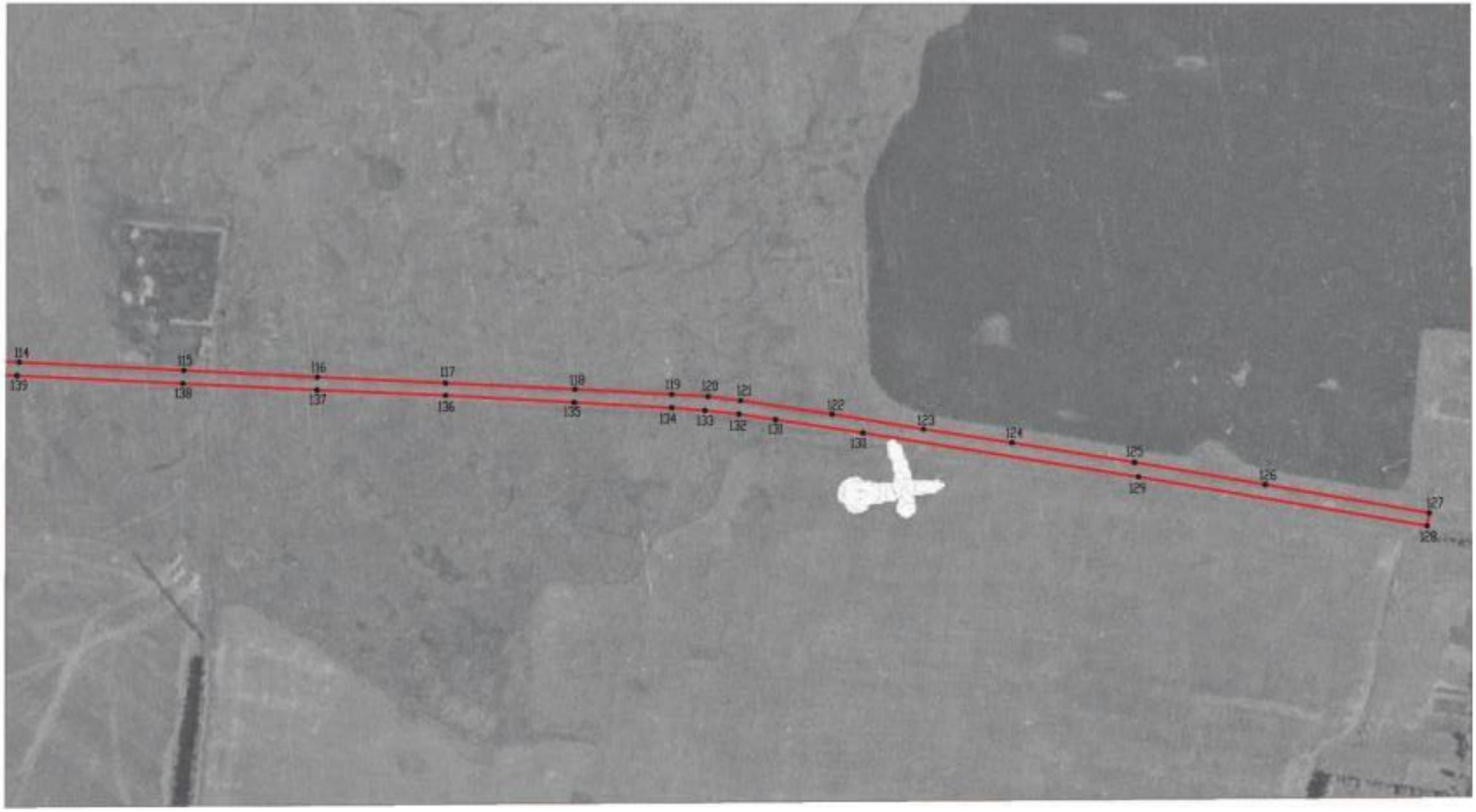

Масштаб 1:5000

Используемые условные знаки и обозначения:

границы территориальной зоны

•114 характерная точка границ территориальной зоны

Заместитель руководителя БУВО «Нормативно-проектный центр»

Подпись А.В. Ромашов Дата « 14 » февраля 2020 г.

Место для оттиска печати (при наличии) лица, составившего описание местоположения границ объекта

План границ объекта

Лист №8



Масштаб 1:5000

Используемые условные знаки и обозначения:

границы территориальной зоны

•165 характерная точка границ территориальной зоны

Заместитель руководителя БУВО «Нормативно-проектный центр»

Подпись А.В. Ромашов Дата « 14 » февраля 2020 г.

Место для оттиска печати (при наличии) лица, составившего описание местоположения границ объекта

20

План границ объекта

Лист №9

Используемые условные знаки и обозначения:

Масштаб 1:5000

границы территориальной зоны

•177 характерная точка границ территориальной зоны

Заместитель руководителя БУВО «Нормативно-проектный центр»

Подпись А.В. Ромашов Дата « 14 » февраля 2020 г.

Место для оттиска печати (при наличии) лица, составившего описание местоположения границ объекта

План границ объекта

Лист №10



Заместитель руководителя БУВО «Нормативно-проектный центр»

Подпись _____ А.В. Ромашов Дата « 14 » февраля 2020 г.

Место для оттиска печати (при наличии) лица, составившего описание местоположения границ объекта

Масштаб 1:5000

Используемые условные знаки и обозначения:

границы территориальной зоны

•192 характерная точка границ территориальной зоны

План границ объекта

Лист №11

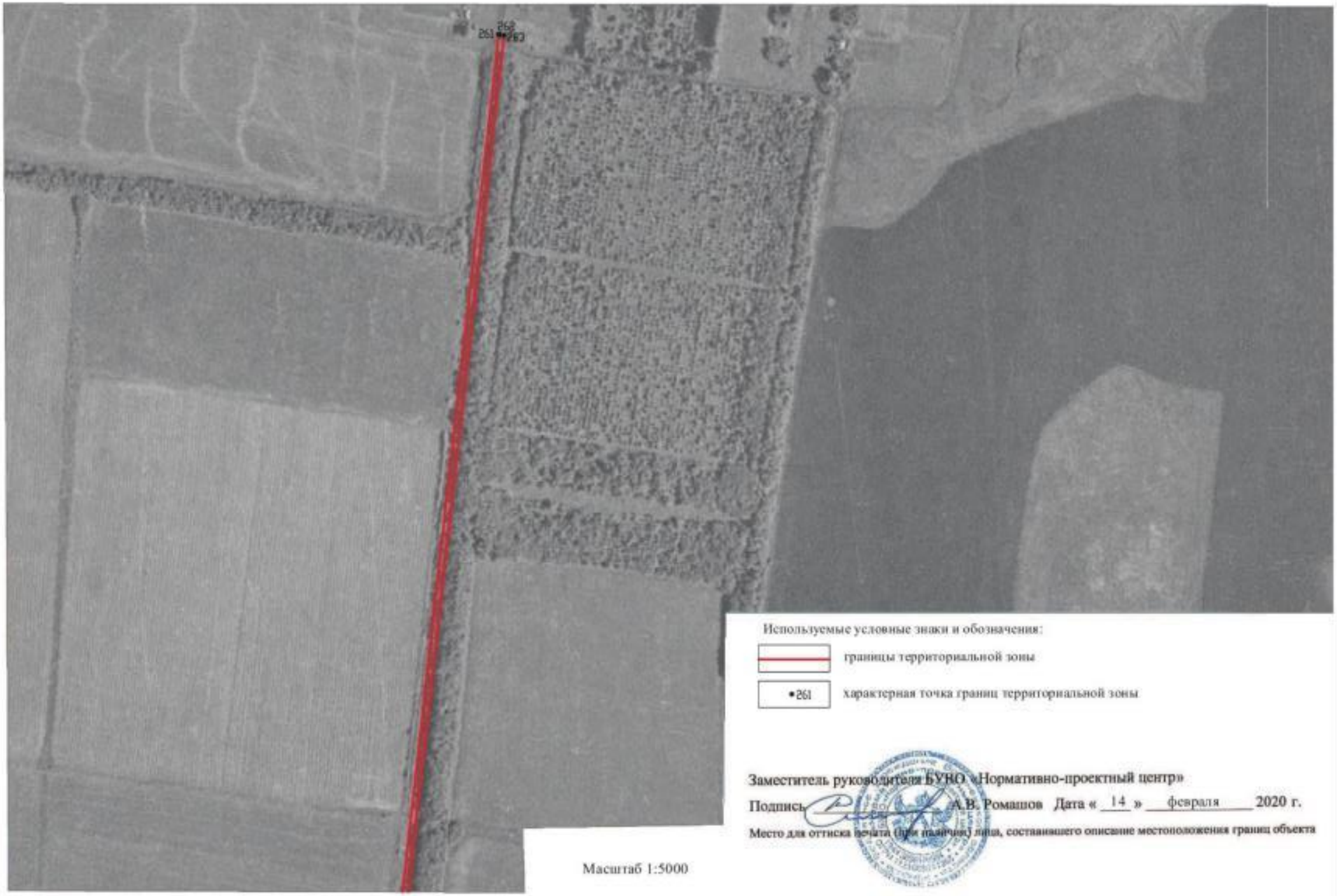

Используемые условные знаки и обозначения:

границы территориальной зоны

•261 характерная точка границ территориальной зоны

Заместитель руководителя БУНО «Нормативно-проектный центр»

Подпись А.В. Ромашов Дата « 14 » февраля 2020 г.

Место для оттиска печати (при наличии) лица, составившего описание местоположения границ объекта

Масштаб 1:5000

План границ объекта

Лист №12

План границ объекта

Лист №13



Заместитель руководителя БУНО «Нормативно-проектный центр»

Подпись _____ А.В. Романов Дата « 14 » февраля 2020 г.

Место для оттиска печати (при наличии) лица, составившего описание местоположения границ объекта

План границ объекта

Лист №14

Используемые условные знаки и обозначения :

границы территориальной зоны

границы муниципального образования

• 108 характерная точка границ территориальной зоны

Масштаб 1:5000

Заместитель руководителя БУНО «Нормативно-проектный центр»

Подпись А.В. Романов Дата « 14 » февраля 2020 г.

Место для оттиска печати (при наличии) лица, составившего описание местоположения границ объекта

ОПИСАНИЕ МЕСТОПОЛОЖЕНИЯ ГРАНИЦ

Зона сельскохозяйственного производства - СХ2

(наименование объекта, местоположение границ которого описано
(далее - объект)

Раздел 1

Сведения об объекте		
№ п/п	Характеристики объекта	Описание характеристик
1	2	3
1	Местоположение объекта	Воронежская область, Верхнехавский муниципальный район, Шукавское сельское поселение
2	Площадь объекта ± величина погрешности определения площади (Р ± Дельта Р)	407443+/-11170 м²
3	Иные характеристики объекта	-

Раздел 2

Сведения о местоположении границ объекта					
1. Система координат: МСК - 36, зона 1					
2. Сведения о характерных точках границ объекта					
Обозначение характерных точек границ	Координаты, м		Метод определения координат характерной точки	Средняя квадратическая погрешность положения характерной точки (Mt), м	Описание обозначения точки на местности (при наличии)
	X	Y			
1	2	3	4	5	6
1	539026.72	1365483.14	Картометрический	5.00	-
2	539043.07	1365560.63	Картометрический	5.00	-
3	539047.74	1365583.14	Картометрический	5.00	-
4	538969.63	1365601.48	Картометрический	5.00	-
5	538861.85	1365627.79	Картометрический	5.00	-
6	538814.15	1365639.43	Картометрический	5.00	-
7	538807.06	1365641.23	Картометрический	5.00	-
8	538803.76	1365624.79	Картометрический	5.00	-
9	538783.77	1365525.18	Картометрический	5.00	-
10	538771.40	1365459.35	Картометрический	5.00	-
11	538828.59	1365449.03	Картометрический	5.00	-
12	538840.39	1365515.38	Картометрический	5.00	-
1	539026.72	1365483.14	Картометрический	5.00	-
13	537257.67	1365429.14	Картометрический	5.00	-
14	537265.07	1365452.64	Картометрический	5.00	-
15	537277.74	1365701.59	Картометрический	5.00	-
16	537293.02	1365752.56	Картометрический	5.00	-
17	537332.34	1365884.02	Картометрический	5.00	-
18	537240.50	1365851.83	Картометрический	5.00	-
19	537201.95	1365850.23	Картометрический	5.00	-
20	537126.22	1365849.54	Картометрический	5.00	-
21	537057.18	1365847.13	Картометрический	5.00	-
22	537004.19	1365845.27	Картометрический	5.00	-
23	537004.39	1365839.46	Картометрический	5.00	-
24	537001.60	1365811.32	Картометрический	5.00	-
25	536987.95	1365709.88	Картометрический	5.00	-
26	536988.61	1365627.45	Картометрический	5.00	-
27	536988.92	1365584.26	Картометрический	5.00	-
28	536984.91	1365532.32	Картометрический	5.00	-
29	537033.35	1365357.36	Картометрический	5.00	-
30	537069.41	1365357.36	Картометрический	5.00	-
31	537214.96	1365430.89	Картометрический	5.00	-
13	537257.67	1365429.14	Картометрический	5.00	-

1	2	3	4	5	6
32	538818.34	1368175.82	Картометрический	5.00	-
33	538826.57	1368513.97	Картометрический	5.00	-
34	538813.32	1368517.31	Картометрический	5.00	-
35	538726.92	1368539.55	Картометрический	5.00	-
36	538640.76	1368547.75	Картометрический	5.00	-
37	538588.98	1368550.71	Картометрический	5.00	-
38	538578.99	1368551.28	Картометрический	5.00	-
39	538560.94	1368552.31	Картометрический	5.00	-
40	538561.08	1368348.19	Картометрический	5.00	-
41	538572.47	1368211.66	Картометрический	5.00	-
42	538575.81	1368212.24	Картометрический	5.00	-
43	538578.01	1368196.45	Картометрический	5.00	-
32	538818.34	1368175.82	Картометрический	5.00	-
44	537191.61	1368901.56	Картометрический	5.00	-
45	537233.22	1368933.98	Картометрический	5.00	-
46	537260.48	1368946.53	Картометрический	5.00	-
47	537317.88	1368964.93	Картометрический	5.00	-
48	537346.44	1368983.57	Картометрический	5.00	-
49	537365.19	1369010.90	Картометрический	5.00	-
50	537352.24	1369054.31	Картометрический	5.00	-
51	537339.45	1369085.04	Картометрический	5.00	-
52	537314.00	1369146.89	Картометрический	5.00	-
53	537258.16	1369280.71	Картометрический	5.00	-
54	537056.70	1369197.10	Картометрический	5.00	-
55	537153.02	1368998.96	Картометрический	5.00	-
44	537191.61	1368901.56	Картометрический	5.00	-
56	537793.63	1374580.52	Картометрический	5.00	-
57	537790.37	1374636.68	Картометрический	5.00	-
58	537702.92	1374636.51	Картометрический	5.00	-
59	537683.33	1374852.07	Картометрический	5.00	-
60	537547.57	1374832.58	Картометрический	5.00	-
61	537534.51	1374806.46	Картометрический	5.00	-
62	537540.39	1374765.32	Картометрический	5.00	-
63	537519.50	1374726.14	Картометрический	5.00	-
64	537526.68	1374621.66	Картометрический	5.00	-
65	537561.27	1374573.33	Картометрический	5.00	-
66	537672.23	1374556.35	Картометрический	5.00	-
56	537793.63	1374580.52	Картометрический	5.00	-
67	534772.01	1374246.40	Картометрический	5.00	-
68	534784.42	1374277.72	Картометрический	5.00	-
69	534786.68	1374324.28	Картометрический	5.00	-
70	534779.91	1374405.26	Картометрический	5.00	-
71	534771.16	1374454.64	Картометрический	5.00	-
72	534763.55	1374476.65	Картометрический	5.00	-
73	534587.35	1374439.81	Картометрический	5.00	-
74	534592.57	1374363.82	Картометрический	5.00	-
75	534613.44	1374288.97	Картометрический	5.00	-

1	2	3	4	5	6
76	534660.26	1374259.09	Картометрический	5.00	-
77	534692.07	1374237.68	Картометрический	5.00	-
78	534710.08	1374221.06	Картометрический	5.00	-
79	534747.74	1374231.10	Картометрический	5.00	-
67	534772.01	1374246.40	Картометрический	5.00	-

3. Сведения о характерных точках части (частей) границы объекта

Обозначение характерных точек части границы	Координаты, м		Метод определения координат характерной точки	Средняя квадратическая погрешность положения характерной точки (Mt), м	Описание обозначения точки на местности (при наличии)
	X	Y			
1	2	3	4	5	6
Часть №					
-	-	-	-	-	-

Раздел 3

Сведения о местоположении измененных (уточненных) границ объекта							
1. Система координат: -							
2. Сведения о характерных точках границ объекта							
Обозначение характерных точек границ	Существующие координаты, м		Измененные (уточненные) координаты, м		Метод определения координат характерной точки	Средняя квадратическая погрешность положения характерной точки (Mt), м	Описание обозначения точки на местности (при наличии)
	X	Y	X	Y			
1	2	3	4	5	6	7	8
-	-	-	-	-	-	-	-
3.Сведения о характерных точках части (частей) границы объекта							
Часть №							
-	-	-	-	-	-	-	-