Правовое управление правительства Воронежской области
ЗАРЕГИСТРИРОВАНО
«18» 11 2020г.
Регистрационный номер № 919

ДЕПАРТАМЕНТ АРХИТЕКТУРЫ И ГРАДОСТРОИТЕЛЬСТВА ВОРОНЕЖСКОЙ ОБЛАСТИ

ПРИКАЗ

29.10.2020 № 45-01-04/846

г. Воронеж

Об утверждении правил землепользования и застройки Горожанского сельского поселения Рамонского муниципального района Воронежской области

В соответствии с Градостроительным кодексом Российской Федерации, Федеральным законом от 06.10.2003 № 131-ФЗ «Об общих принципах организации местного самоуправления в Российской Федерации», Законами Воронежской области от 07.07.2006 № 61-ОЗ «О регулировании градостроительной деятельности в Воронежской области», от 20.12.2018 № 173-ОЗ «О перераспределении полномочий по утверждению правил землепользования и застройки между органами местного самоуправления поселений Воронежской области, городского округа город Нововоронеж, Борисоглебского городского округа и исполнительными органами государственной власти Воронежской области», постановлением правительства Воронежской области от 31.12.2014 № 1240 «Об утверждении Положения о департаменте архитектуры и градостроительства Воронежской области», на основании приказа департамента архитектуры и градостроительства Воронежской области от 01.03.2019 № 45-01-04/27 «О подготовке проектов правил землепользования и застройки поселений Аннинского, Бобровского, Верхнемамонского, Верхнехавского,

Воробьёвского, Каширского, Лискинского, Новоусманского, Ольховатского, Павловского, Панинского, Подгоренского, Рамонского, Семилукского и Хохольского муниципальных районов и городского округа город Нововоронеж Воронежской области», с учетом заключений о результатах публичных слушаний от 07.09.2020

п р и к а з ы в а ю:

1. Утвердить прилагаемые правила землепользования и застройки Горожанского сельского поселения Рамонского муниципального района Воронежской области.

2. Признать утратившими силу следующие решения Совета народных депутатов Горожанского сельского поселения Рамонского муниципального района Воронежской области:

- от 22.03.2012 № 87 «Об утверждении Правил землепользования и застройки Горожанского сельского поселения Рамонского муниципального района Воронежской области»;

- от 28.09.2015 № 11 «О внесении изменений и дополнений в Правила землепользования и застройки Горожанского сельского поселения Рамонского муниципального района Воронежской области»;

- от 25.10.2016 № 47 «О внесении изменения в Правила землепользования и застройки Горожанского сельского поселения Рамонского муниципального района Воронежской области»;

- от 14.02.2017 № 66 «О внесении изменения в правила землепользования и застройки Горожанского сельского поселения Рамонского муниципального района Воронежской области»;

- от 16.05.2017 № 71 «О внесении изменения в Правила землепользования и застройки Горожанского сельского поселения Рамонского муниципального района Воронежской области»;

- от 11.09.2018 № 117 «О внесении изменения в Правила землепользования и застройки Горожанского сельского поселения Рамонского муниципального района Воронежской области».

3. Контроль исполнения настоящего приказа возложить на заместителя руководителя департамента архитектуры и градостроительства Воронежской области – начальника отдела территориального планирования Беляеву С.М.

Руководитель департамента
архитектуры и градостроительства
Воронежской области А.А. Еренков

УТВЕРЖДЕНЫ
приказом департамента
архитектуры и градостроительства
Воронежской области
от 29.10.2020 № 45-01-04/846

ПРАВИЛА ЗЕМЛЕПОЛЬЗОВАНИЯ И ЗАСТРОЙКИ ГОРОЖАНСКОГО СЕЛЬСКОГО ПОСЕЛЕНИЯ РАМОНСКОГО МУНИЦИПАЛЬНОГО РАЙОНА ВОРОНЕЖСКОЙ ОБЛАСТИ

ЧАСТЬ I. ПОРЯДОК ПРИМЕНЕНИЯ ПРАВИЛ ЗЕМЛЕПОЛЬЗОВАНИЯ И ЗАСТРОЙКИ И ВНЕСЕНИЯ В НИХ ИЗМЕНЕНИЙ

Раздел 1. Общие положения

1. Предмет регулирования и цели подготовки Правил землепользования и застройки Горожанского сельского поселения Рамонского муниципального района Воронежской области

1. Правила землепользования и застройки Горожанского сельского поселения Рамонского муниципального района Воронежской области (далее – Правила) являются документом градостроительного зонирования, который утверждается нормативным правовым актом департамента архитектуры и градостроительства Воронежской области и в котором устанавливаются территориальные зоны, градостроительные регламенты, порядок применения такого документа и порядок внесения в него изменений.

2. Правила разработаны в соответствии с Градостроительным кодексом Российской Федерации (далее – ГрК РФ), Земельным кодексом Российской Федерации, Федеральным законом от 06.10.2003 № 131-ФЗ «Об общих принципах организации местного самоуправления в Российской Федерации», иными нормативными правовыми актами Российской Федерации, Воронежской области, муниципальными правовыми актами муниципального образования с учетом положений нормативных актов и

документов, определяющих основные направления социально-экономического и градостроительного развития муниципального образования, а также сведений Единого государственного реестра недвижимости, сведений, документов и материалов, содержащихся в государственных информационных системах обеспечения градостроительной деятельности.

3. Правила разработаны в целях:

– создания условий для устойчивого развития территории муниципального образования, сохранения окружающей среды и объектов культурного наследия;

– создания условий для планировки территории муниципального образования;

– обеспечения прав и законных интересов физических и юридических лиц, в том числе правообладателей земельных участков и объектов капитального строительства;

– создания условий для привлечения инвестиций, в том числе путем предоставления возможности выбора наиболее эффективных видов разрешенного использования земельных участков и объектов капитального строительства.

2. Основные понятия, используемые в Правилах

В настоящих Правилах используются основные понятия, установленные законодательством Российской Федерации.

3. Сфера применения Правил

1. Действие настоящих Правил распространяется на всю территорию Горожанского сельского поселения Рамонского муниципального района Воронежской области. Правила обязательны для соблюдения органами государственной власти, органами местного самоуправления, физическими и юридическими лицами, при осуществлении ими градостроительной деятельности на территории Горожанского сельского поселения Рамонского муниципального района Воронежской области.

2. Настоящие Правила применяются наряду с:

– техническими регламентами и иными обязательными требованиями, установленными в соответствии с законодательством в целях обеспечения безопасности жизни и здоровья людей, надежности и безопасности зданий, строений и сооружений, сохранения окружающей природной среды и объектов культурного наследия;

– региональными и местными нормативами градостроительного проектирования.

4. Содержание и порядок применения Правил

1. Правила включают в себя:

1) порядок их применения и внесения изменений в Правила;

2) карту градостроительного зонирования;

3) градостроительные регламенты.

Обязательным приложением к настоящим Правилам являются сведения о границах территориальных зон, которые должны содержать графическое описание местоположения границ территориальных зон, перечень координат характерных точек этих границ в системе координат, используемой для ведения Единого государственного реестра недвижимости.

2. Порядок применения Правил и внесения в них изменений включает в себя положения:

1) о регулировании землепользования и застройки;

2) об изменении видов разрешенного использования земельных участков и объектов капитального строительства физическими и юридическими лицами;

3) о подготовке документации по планировке территории органами местного самоуправления;

4) о проведении общественных обсуждений или публичных слушаний по вопросам землепользования и застройки;

5) о внесении изменений в Правила;

6) о регулировании иных вопросов землепользования и застройки.

5. Использование объектов недвижимости, не соответствующих настоящим Правилам

1. Земельные участки или объекты капитального строительства, виды разрешенного использования, предельные (минимальные и (или) максимальные) размеры и предельные параметры которых не соответствуют градостроительному регламенту, могут использоваться без установления срока приведения их в соответствие с градостроительным регламентом, за исключением случаев, если использование таких земельных участков и объектов капитального строительства опасно для жизни или здоровья человека, для окружающей среды, объектов культурного наследия.

2. Реконструкция указанных в подпункте 1 настоящего пункта объектов капитального строительства может осуществляться только путем приведения таких объектов в соответствие с градостроительным регламентом или путем уменьшения их несоответствия предельным параметрам разрешенного строительства, реконструкции. Изменение видов разрешенного использования указанных земельных участков и объектов капитального строительства может осуществляться путем приведения их в соответствие с видами разрешенного использования земельных участков и объектов капитального строительства, установленными градостроительным регламентом.

3. В случае если использование указанных в подпункте 1 настоящего пункта земельных участков и объектов капитального строительства продолжается и опасно для жизни или здоровья человека, для окружающей среды, объектов культурного наследия, в соответствии с федеральными законами может быть наложен запрет на использование таких земельных участков и объектов.

6. Открытость и доступность информации о землепользовании и застройке

1. Настоящие Правила являются открытыми и общедоступными.

2. Настоящие Правила подлежат опубликованию в порядке, установленном для официального опубликования нормативных правовых актов Воронежской области, и размещению в федеральной государственной информационной системе территориального планирования и в государственной информационной системе обеспечения градостроительной деятельности.

Раздел 2. Положения о регулировании землепользования и застройки

7. Перераспределение полномочий между органами местного самоуправления Горожанского сельского поселения Рамонского муниципального района Воронежской области и департаментом архитектуры и градостроительства Воронежской области

1. На основании Закона Воронежской области от 20.12.2018 № 173-ОЗ «О перераспределении полномочий по утверждению правил землепользования и застройки между органами местного самоуправления поселений Воронежской области, городского округа город Нововоронеж, Борисоглебского городского округа и исполнительными органами государственной власти Воронежской области» (далее – Закон Воронежской области) и в соответствии со статьей 8.2 ГрК РФ, пунктом 6.1 статьи 26.3 Федерального закона от 06.10.1999 № 184-ФЗ «Об общих принципах организации законодательных (представительных) и исполнительных органов государственной власти субъектов Российской Федерации», частью 1.2 статьи 17 Федерального закона от 06.10.2003 № 131-ФЗ «Об общих принципах организации местного самоуправления в Российской Федерации» полномочия по утверждению Правил перераспределены между органами местного самоуправления Горожанского сельского поселения Рамонского муниципального района Воронежской области и департаментом архитектуры и градостроительства Воронежской области (далее – Уполномоченный орган) на срок, установленный Законом Воронежской области.

2. После истечения срока, указанного в Законе Воронежской области, полномочия Уполномоченного органа, предусмотренные настоящими Правилами, осуществляются органами местного самоуправления Горожанского сельского поселения Рамонского муниципального района Воронежской области в соответствии с требованиями ГрК РФ.

8. Полномочия Уполномоченного органа по вопросам землепользования и застройки

1. Полномочия Уполномоченного органа по вопросам землепользования и застройки включают:

1) принятие решений о подготовке проекта Правил, о подготовке проекта о внесении изменений в Правила;

2) утверждение Правил, утверждение внесения изменений в Правила;

3) принятие решений о предоставлении разрешений на условно разрешенный вид использования объектов капитального строительства или земельного участка;

4) принятие решений о предоставлении разрешения на отклонение от предельных параметров разрешенного строительства, реконструкции объектов капитального строительства;

5) иные полномочия в соответствии с действующим законодательством.

9. Комиссия по подготовке проектов Правил

1. Комиссия по подготовке проектов правил землепользования и застройки поселений Воронежской области, городского округа город Нововоронеж, Борисоглебского городского округа (далее – Комиссия) является специально созданным постоянно действующим коллегиальным органом при Уполномоченном органе в целях реализации полномочий, указанных в пункте 8 настоящих Правил, перераспределенных в

соответствии с Законом Воронежской области и обеспечения выполнения задач градостроительного зонирования.

2. Комиссия создается и прекращает свою деятельность приказом Уполномоченного органа.

3. Состав и порядок деятельности Комиссии утверждается приказом Уполномоченного органа.

Раздел 3. Положения об изменении видов разрешенного использования земельных участков и объектов капитального строительства физическими и юридическими лицами

10. Изменение видов разрешенного использования земельных участков и объектов капитального строительства

1. Для каждой из установленных настоящими Правилами территориальных зон могут устанавливаться основные, условно разрешенные и вспомогательные виды разрешенного использования земельных участков и объектов капитального строительства.

2. Изменение одного вида разрешенного использования земельных участков и объектов капитального строительства на другой вид такого использования осуществляется в соответствии с градостроительным регламентом при условии соблюдения требований технических регламентов.

3. Основные и вспомогательные виды разрешенного использования земельных участков и объектов капитального строительства правообладателями земельных участков и объектов капитального строительства, за исключением органов государственной власти, органов местного самоуправления, государственных и муниципальных учреждений, государственных и муниципальных унитарных предприятий, выбираются самостоятельно без дополнительных разрешений и согласования.

4. Решения об изменении одного вида разрешенного использования земельных участков и объектов капитального строительства, расположенных на землях, на которые действие градостроительных регламентов не

распространяется или для которых градостроительные регламенты не устанавливаются, на другой вид такого использования принимаются в соответствии с федеральными законами.

11. Предоставление разрешения на условно разрешенный вид использования земельного участка или объекта капитального строительства

1. Физическое или юридическое лицо, заинтересованное в предоставлении разрешения на условно разрешенный вид использования земельного участка или объекта капитального строительства (далее - разрешение на условно разрешенный вид использования), направляет заявление о предоставлении разрешения на условно разрешенный вид использования в Комиссию. Заявление о предоставлении разрешения на условно разрешенный вид использования может быть направлено в форме электронного документа, подписанного электронной подписью в соответствии с требованиями Федерального закона от 06.04.2011 № 63-ФЗ «Об электронной подписи».

2. Порядок предоставления разрешения на условно разрешенный вид использования земельного участка или объекта капитального строительства определен статьей 39 ГрК РФ.

3. Проект решения о предоставлении разрешения на условно разрешенный вид использования подлежит рассмотрению на общественных обсуждениях или публичных слушаниях, проводимых в порядке, установленном статьей 5.1 ГрК РФ, с учетом положений статьи 39 ГрК РФ.

12. Предоставление разрешения на отклонение от предельных параметров разрешенного строительства, реконструкции объектов капитального строительства

1. Правообладатели земельных участков, размеры которых меньше установленных градостроительным регламентом минимальных размеров земельных участков либо конфигурация, инженерно-геологические или иные характеристики которых неблагоприятны для застройки, вправе обратиться за разрешениями на отклонение от предельных параметров разрешенного

строительства, реконструкции объектов капитального строительства (далее также – разрешение на отклонение от предельных параметров).

2. Правообладатели земельных участков вправе обратиться за разрешениями на отклонение от предельных параметров разрешенного строительства, реконструкции объектов капитального строительства, если такое отклонение необходимо в целях однократного изменения одного или нескольких предельных параметров разрешенного строительства, реконструкции объектов капитального строительства, установленных градостроительным регламентом для конкретной территориальной зоны, не более чем на десять процентов.

3. Порядок предоставления разрешения на отклонение от предельных параметров определен статьей 40 ГрК РФ.

4. Проект решения о предоставлении разрешения на отклонение от предельных параметров подлежит рассмотрению на общественных обсуждениях или публичных слушаниях, проводимых в порядке, установленном статьей 5.1 ГрК РФ, с учетом положений статьи 39 ГрК РФ, за исключением случая, указанного в части 1.1 статьи 40 ГрК РФ.

Раздел 4. Положения о подготовке документации по планировке территории органами местного самоуправления

13. Общие положения о подготовке документации по планировке территории

1. Подготовка документации по планировке территории осуществляется в целях обеспечения устойчивого развития территорий, в том числе выделения элементов планировочной структуры, установления границ земельных участков, установления границ зон планируемого размещения объектов капитального строительства.

2. Подготовка документации по планировке территории осуществляется в соответствии с главой 5 ГрК РФ.

3. Состав и содержание документации по планировке территории определяется ГрК РФ.

Раздел 5. Положения о проведении общественных обсуждений или публичных слушаний по вопросам землепользования и застройки

14. Общие положения о порядке проведения общественных обсуждений или публичных слушаний в сфере градостроительной деятельности

1. В целях соблюдения права человека на благоприятные условия жизнедеятельности, прав и законных интересов правообладателей земельных участков и объектов капитального строительства по проектам правил землепользования и застройки, проектам планировки территории, проектам межевания территории, проектам, предусматривающим внесение изменений в один из указанных утвержденных документов, проектам решений о предоставлении разрешения на условно разрешенный вид использования земельного участка или объекта капитального строительства, проектам решений о предоставлении разрешения на отклонение от предельных параметров разрешенного строительства, реконструкции объектов капитального строительства в соответствии с уставом муниципального образования и (или) нормативным правовым актом представительного органа муниципального образования и с учетом положений ГрК РФ проводятся общественные обсуждения или публичные слушания, за исключением случаев, предусмотренных ГрК РФ и другими федеральными законами.

2. Порядок проведения общественных обсуждений или публичных слушаний определяется ГрК РФ, Уставом Горожанского сельского поселения Рамонского муниципального района Воронежской области и (или) нормативным правовым актом представительного органа муниципального образования.

Раздел 6. Положения о внесении изменений в Правила

15. Основания и порядок внесения изменений в Правила

1. Основания для рассмотрения вопроса о внесении изменений в настоящие Правила предусмотрены статьей 33 ГрК РФ.

2. Внесение изменений в Правила осуществляется в порядке, предусмотренном статьями 31 и 32 ГрК РФ, с учетом особенностей, установленных статьей 33 ГрК РФ.

Раздел 7. Положения о регулировании иных вопросов землепользования и застройки

16. Общие принципы регулирования иных вопросов землепользования и застройки на территории Горожанского сельского поселения Рамонского муниципального района Воронежской области

Иные вопросы землепользования и застройки на территории Горожанского сельского поселения Рамонского муниципального района Воронежской области регулируются законодательством Российской Федерации, Воронежской области, муниципальными правовыми актами Горожанского сельского поселения Рамонского муниципального района Воронежской области.

ЧАСТЬ II. КАРТА ГРАДОСТРОИТЕЛЬНОГО ЗОНИРОВАНИЯ

17. Карты градостроительного зонирования

1. Карта градостроительного зонирования территории Горожанского сельского поселения Рамонского муниципального района Воронежской области.

ПРАВИЛА ЗЕМЛЕПОЛЬЗОВАНИЯ И ЗАСТРОЙКИ

Карта градостроительного зонирования территории Горожанского сельского поселения Рамонского муниципального района Воронежской области

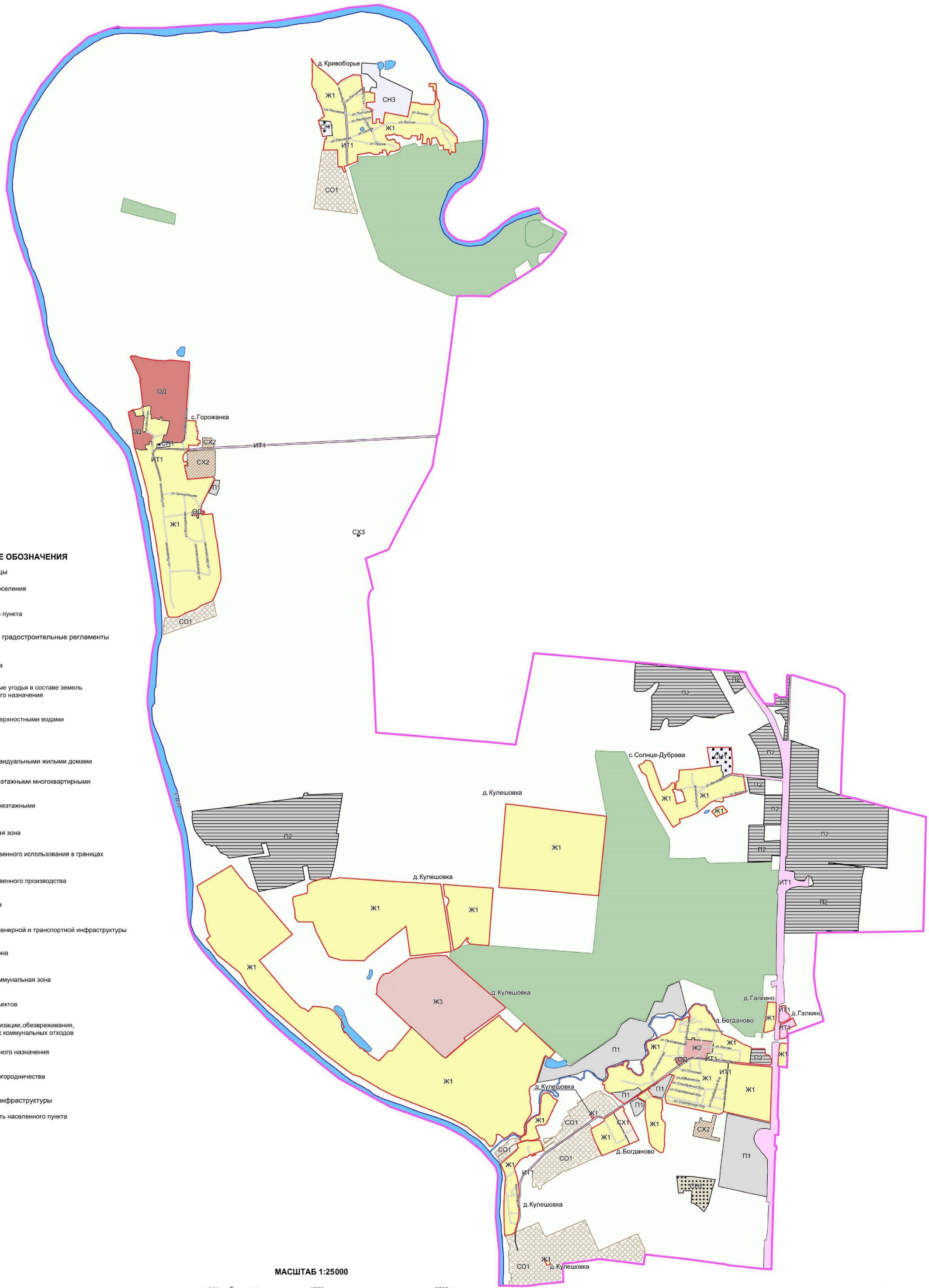

2. Карта градостроительного зонирования с отображением зон с особыми условиями использования территории Горожанского сельского поселения Рамонского муниципального района Воронежской области.

ПРАВИЛА ЗЕМЛЕПОЛЬЗОВАНИЯ И ЗАСТРОЙКИ

Карта градостроительного зонирования с отображением зон с особыми условиями использования территории Горожанского сельского поселения Рамонского муниципального района Воронежской области

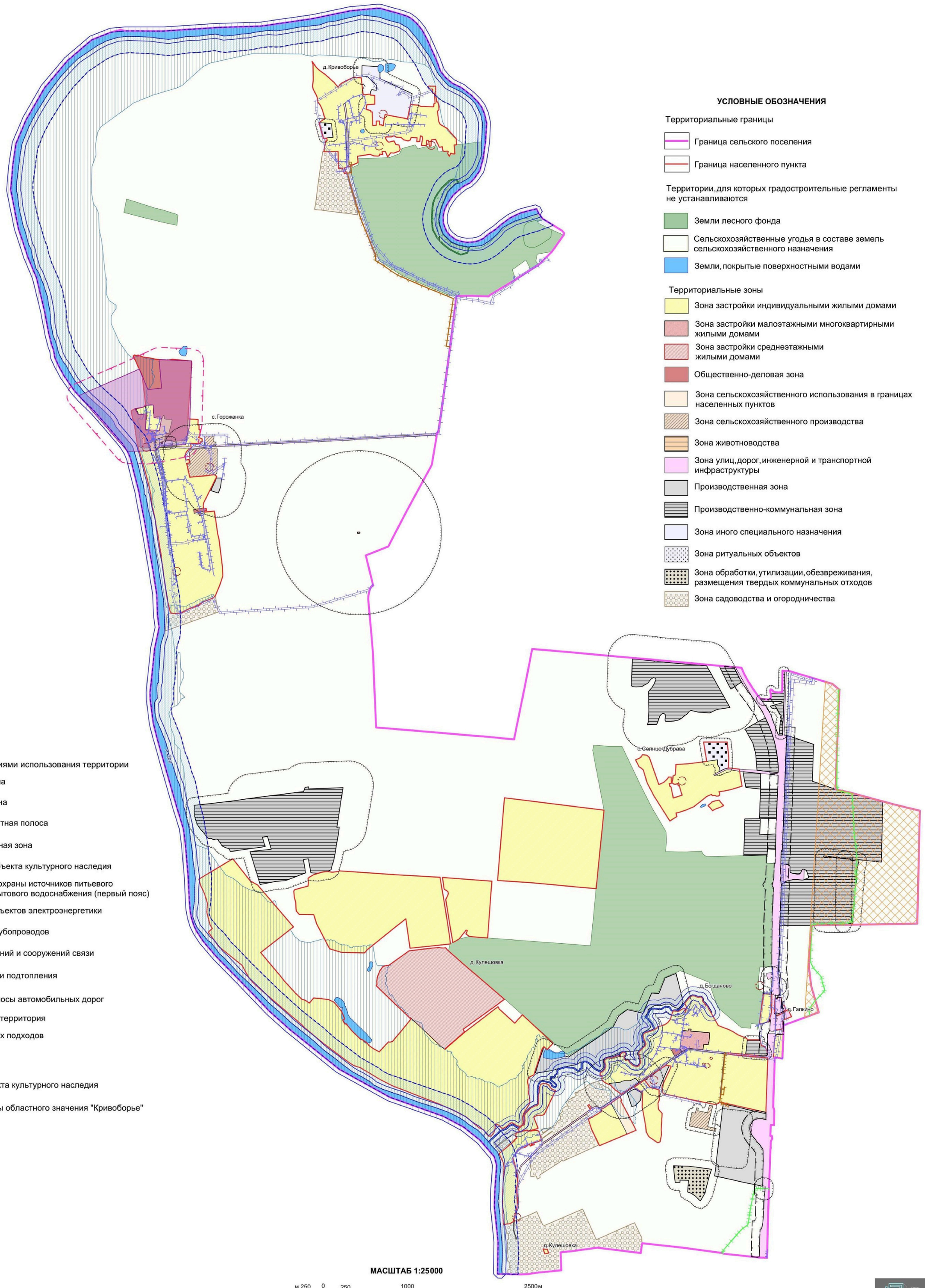

2.1. На территории Горожанского сельского поселения Рамонского муниципального района Воронежской области располагаются следующие особо охраняемые природные территории:

1. Памятник природы областного значения «Кривоборье».

2.2. На территории Горожанского сельского поселения Рамонского муниципального района Воронежской области располагаются следующие объекты культурного наследия:

№ п/п	Наименование объекта культурного наследия	Сведения о границах территории объекта культурного наследия	Сведения о границах защитной зоны объекта культурного наследия	Сведения о границах зоны охраны объекта культурного наследия
1.	Усадьба Михайлова: жилой дом, амбар, парк	Установлена приказом управления по охране объектов культурного наследия Воронежской области от 14.09.2016 № 71-01-07/190 «Об утверждении границ территории объекта культурного наследия федерального значения «Усадьба Михайлова: жилой дом; амбар; парк» (Воронежская область, Рамонский район, с. Горожанка)»	Установлена приказом управления по охране объектов культурного наследия Воронежской области от 04.12.2019 № 71-01-07/339 «Об утверждении графического описания местоположения границ (с перечнем координат характерных точек этих границ) защитных зон объектов культурного наследия, расположенных на территории Воронежской области»	Не установлена

18. Перечень территориальных зон, установленных на карте градостроительного зонирования

1. Порядок установления территориальных зон определен статьей 34 ГрК РФ. На карте градостроительного зонирования установлены следующие виды территориальных зон:

Наименование территориальной зоны	Кодовое обозначение территориальной зоны
Жилые зоны	
Зона застройки индивидуальными жилыми домами	**Ж1**
Зона застройки малоэтажными многоквартирными жилыми домами	**Ж2**
Зона застройки среднеэтажными жилыми домами	**Ж3**
Общественно-деловые зоны	
Общественно-деловая зона	**ОД**
Производственные и коммунально-складские зоны	
Производственная зона	**П1**
Производственно-коммунальная зона	**П2**
Зоны инженерной и транспортной инфраструктуры	
Зона улиц, дорог, инженерной и транспортной инфраструктуры	**ИТ1**
Зоны сельскохозяйственного использования	
Зона сельскохозяйственного использования в границах населенных пунктов	**СХ1**
Зона сельскохозяйственного производства	**СХ2**
Зона животноводства	**СХ3**
Зоны специального назначения	
Зона ритуальных объектов	**СН1**
Зона обработки, утилизации, обезвреживания, размещения твердых коммунальных отходов	**СН2**
Зона иного специального назначения	**СН3**
Зоны ведения садоводства для собственных нужд граждан	
Зона садоводства и огородничества	**СО1**

2. Сведения о границах территориальных зон, содержащие графическое описание местоположения границ территориальных зон, перечень координат характерных точек границ территориальных зон деревни Богданово являются приложением № 1 к настоящим Правилам.

3. Сведения о границах территориальных зон, содержащие графическое описание местоположения границ территориальных зон, перечень координат характерных точек границ территориальных зон деревни Галкино являются приложением № 2 к настоящим Правилам.

4. Сведения о границах территориальных зон, содержащие графическое описание местоположения границ территориальных зон, перечень координат

характерных точек границ территориальных зон села Горожанка являются приложением № 3 к настоящим Правилам.

5. Сведения о границах территориальных зон, содержащие графическое описание местоположения границ территориальных зон, перечень координат характерных точек границ территориальных зон деревни Кривоборье являются приложением № 4 к настоящим Правилам.

6. Сведения о границах территориальных зон, содержащие графическое описание местоположения границ территориальных зон, перечень координат характерных точек границ территориальных зон деревни Кулешовка являются приложением № 5 к настоящим Правилам.

7. Сведения о границах территориальных зон, содержащие графическое описание местоположения границ территориальных зон, перечень координат характерных точек границ территориальных зон села Солнце-Дубрава являются приложением № 6 к настоящим Правилам.

8. Сведения о границах территориальных зон, содержащие графическое описание местоположения границ территориальных зон, перечень координат характерных точек границ территориальных зон, расположенных за границами населенных пунктов на территории Горожанского сельского поселения, являются приложением № 7 к настоящим Правилам.

ЧАСТЬ III. ГРАДОСТРОИТЕЛЬНЫЕ РЕГЛАМЕНТЫ

19. Общие положения о градостроительном регламенте

1. Градостроительным регламентом определяется правовой режим земельных участков, равно как всего, что находится над и под поверхностью земельных участков и используется в процессе их застройки и последующей эксплуатации объектов капитального строительства.

2. Действие градостроительного регламента распространяется в равной мере на все земельные участки и объекты капитального строительства, расположенные в пределах границ территориальной зоны, обозначенной на карте градостроительного зонирования.

3. Земли и земельные участки, на которые действие градостроительных регламентов не распространяется или для которых градостроительные регламенты не устанавливаются, определены статьей 36 ГрК РФ.

20. Виды разрешенного использования

1. Разрешенное использование земельных участков и объектов капитального строительства может быть следующих видов:

– основные виды разрешенного использования;

– условно разрешенные виды использования;

– вспомогательные виды разрешенного использования, допустимые только в качестве дополнительных по отношению к основным видам разрешенного использования и условно разрешенным видам использования и осуществляемые совместно с ними.

2. Виды разрешенного использования (далее – ВРИ) земельных участков в настоящих Правилах определяются в соответствии с приказом Министерства экономического развития Российской Федерации от 01.09.2014 № 540 «Об утверждении классификатора видов разрешенного использования земельных участков».

21. Градостроительные регламенты территориальных зон

1. Зона застройки индивидуальными жилыми домами – Ж1

№ п/п	Код ВРИ	Наименование ВРИ	Предельные (минимальные и (или) максимальные) размеры земельных участков, в том числе их площадь, м²		Максимальный процент застройки в границах земельного участка	Предельное количество этажей или предельная высота зданий, строений, сооружений	Минимальные отступы от границ земельных участков в целях определения мест допустимого размещения зданий, строений, сооружений, за пределами которых запрещено строительство зданий, строений, сооружений
			min	max			
ОСНОВНЫЕ ВИДЫ РАЗРЕШЕННОГО ИСПОЛЬЗОВАНИЯ ЗЕМЕЛЬНЫХ УЧАСТКОВ И ОБЪЕКТОВ КАПИТАЛЬНОГО СТРОИТЕЛЬСТВА							
1	2.1	Для индивидуального жилищного строительства	300	3000	50%	3 этажа	3 метра
2	2.2	Для ведения личного подсобного хозяйства (приусадебный земельный участок)	300	10000	30%	3 этажа	3 метра
3	2.3	Блокированная жилая застройка	80	3000	50%	3 этажа	3 метра; 0 метров – при примыкании к соседним зданиям
4	1.19	Сенокошение	600	50000	0%	не подлежат установлению	
5	1.20	Выпас сельскохозяйственных животных	300	50000	0%	не подлежат установлению	
6	3.1.1	Предоставление коммунальных услуг	не подлежит установлению	5000	не подлежат установлению		
7	3.2.3	Оказание услуг связи	не подлежит установлению		60%	3 этажа	3 метра
8	3.4.1	Амбулаторно-поликлиническое обслуживание	не подлежат установлению			3 этажа	3 метра
9	3.5.1	Дошкольное, начальное и среднее общее образование	не подлежат установлению			4 этажа	3 метра
10	3.6.2	Парки культуры и отдыха	не подлежат установлению				
11	5.1.3	Площадки для занятий спортом	не подлежат установлению				
12	9.3	Историко-культурная деятельность	не подлежат установлению				
13	11.1	Общее пользование водными объектами	не подлежат установлению				

№ п/п	Код ВРИ	Наименование ВРИ	Предельные (минимальные и (или) максимальные) размеры земельных участков, в том числе их площадь, м²		Максимальный процент застройки в границах земельного участка	Предельное количество этажей или предельная высота зданий, строений, сооружений	Минимальные отступы от границ земельных участков в целях определения мест допустимого размещения зданий, строений, сооружений, за пределами которых запрещено строительство зданий, строений, сооружений
			min	max			
14	12.0.1	Улично-дорожная сеть	не подлежат установлению				
15	12.0.2	Благоустройство территории	не подлежат установлению				
УСЛОВНО РАЗРЕШЕННЫЕ ВИДЫ ИСПОЛЬЗОВАНИЯ ЗЕМЕЛЬНЫХ УЧАСТКОВ И ОБЪЕКТОВ КАПИТАЛЬНОГО СТРОИТЕЛЬСТВА							
16	3.3	Бытовое обслуживание	200	5000	60%	3 этажа	3 метра
17	3.6.1	Объекты культурно-досуговой деятельности	200	5000	60%	3 этажа	3 метра
18	3.7.1	Осуществление религиозных обрядов	не подлежат установлению				3 метра
19	3.10.1	Амбулаторно-ветеринарное обслуживание	200	5000	60%	3 этажа	3 метра
20	4.1	Деловое управление	не подлежат установлению		60%	4 этажа	3 метра
21	4.4	Магазины	200	5000	60%	3 этажа	3 метра
22	4.5	Банковская и страховая деятельность	не подлежат установлению		60%	3 этажа	3 метра
23	4.7	Гостиничное обслуживание	600	не подлежит установлению	45%	4 этажа	6 метров
24	5.1.2	Обеспечение занятий спортом в помещениях	не подлежат установлению		50%	не подлежат установлению	3 метра
25	8.3	Обеспечение внутреннего правопорядка	не подлежат установлению				3 метра

Ограничения использования земельных участков и объектов капитального строительства, устанавливаемые в соответствии с законодательством Российской Федерации, определяются пунктом 22 настоящих Правил.

2. Зона застройки малоэтажными многоквартирными жилыми домами – Ж2

№ п/п	Код ВРИ	Наименование ВРИ	Предельные (минимальные и (или) максимальные) размеры земельных участков, в том числе их площадь, м²		Максимальный процент застройки в границах земельного участка	Предельное количество этажей или предельная высота зданий, строений, сооружений	Минимальные отступы от границ земельных участков в целях определения мест допустимого размещения зданий, строений, сооружений, за пределами которых запрещено строительство зданий, строений, сооружений
			min	max			
ОСНОВНЫЕ ВИДЫ РАЗРЕШЕННОГО ИСПОЛЬЗОВАНИЯ ЗЕМЕЛЬНЫХ УЧАСТКОВ И ОБЪЕКТОВ КАПИТАЛЬНОГО СТРОИТЕЛЬСТВА							
1	2.1.1	Малоэтажная многоквартирная жилая застройка	600	не подлежит установлению	45%	4 этажа	6 метров
2	2.3	Блокированная жилая застройка	80	3000	50%	3этажа	3 метра; 0 метров – при примыкании к соседним зданиям
3	2.7.1	Хранение автотранспорта	не подлежат установлению				
4	3.1.1	Предоставление коммунальных услуг	не подлежит установлению	5000	не подлежит установлению		
5	5.1.2	Обеспечение занятий спортом в помещениях	не подлежат установлению		50%	не подлежит установлению	3 метра
6	5.1.3	Площадки для занятий спортом	не подлежат установлению				
7	12.0.1	Улично-дорожная сеть	не подлежат установлению				
8	12.0.2	Благоустройство территории	не подлежат установлению				
УСЛОВНО РАЗРЕШЕННЫЕ ВИДЫ ИСПОЛЬЗОВАНИЯ ЗЕМЕЛЬНЫХ УЧАСТКОВ И ОБЪЕКТОВ КАПИТАЛЬНОГО СТРОИТЕЛЬСТВА							
9	3.3	Бытовое обслуживание	200	5000	60%	3 этажа	3 метра
10	4.4	Магазины	200	5000	50%	3 этажа	3 метра

Ограничения использования земельных участков и объектов капитального строительства, устанавливаемые в соответствии с законодательством Российской Федерации, определяются пунктом 22 настоящих Правил.

3. Зона застройки среднеэтажными жилыми домами – Ж3

№ п/п	Код ВРИ	Наименование ВРИ	Предельные (минимальные и (или) максимальные) размеры земельных участков, в том числе их площадь, м²		Максимальный процент застройки в границах земельного участка	Предельное количество этажей или предельная высота зданий, строений, сооружений	Минимальные отступы от границ земельных участков в целях определения мест допустимого размещения зданий, строений, сооружений, за пределами которых запрещено строительство зданий, строений, сооружений
			min	max			
ОСНОВНЫЕ ВИДЫ РАЗРЕШЕННОГО ИСПОЛЬЗОВАНИЯ ЗЕМЕЛЬНЫХ УЧАСТКОВ И ОБЪЕКТОВ КАПИТАЛЬНОГО СТРОИТЕЛЬСТВА							
1	2.5	Среднеэтажная жилая застройка	800	не подлежит установлению	40%	8 этажей	6 метров
2	2.1.1	Малоэтажная многоквартирная жилая застройка	600	не подлежит установлению	45%	4 этажа	6 метров
3	2.3	Блокированная жилая застройка	80	3000	50%	3 этажа	3 метра; 0 метров – при примыкании к соседним зданиям
4	2.7.1	Хранение автотранспорта	не подлежат установлению				
5	3.1.1	Предоставление коммунальных услуг	не подлежит установлению	5000	не подлежат установлению		1 метр
6	3.3	Бытовое обслуживание	200	500	60%	15 метров	3 метра
7	3.2.2	Оказание социальной помощи населению	не подлежат установлению		60%	не подлежит установлению	3 метров
8	3.2.3	Оказание услуг связи	не подлежат установлению		60%	3 этажа	3 метра
9	3.4.1	Амбулаторно-поликлиническое обслуживание	не подлежат установлению			4 этажа	3 метра
10	4.4	Магазины	200	5000	50%	3 этажа	3 метра
11	5.1.3	Площадки для занятий спортом	не подлежат установлению				
12	12.0.1	Улично-дорожная сеть	не подлежат установлению				
13	12.0.2	Благоустройство территории	не подлежат установлению				
УСЛОВНО РАЗРЕШЕННЫЕ ВИДЫ ИСПОЛЬЗОВАНИЯ ЗЕМЕЛЬНЫХ УЧАСТКОВ И ОБЪЕКТОВ КАПИТАЛЬНОГО СТРОИТЕЛЬСТВА							

№ п/п	Код ВРИ	Наименование ВРИ	Предельные (минимальные и (или) максимальные) размеры земельных участков, в том числе их площадь, м²		Максимальный процент застройки в границах земельного участка	Предельное количество этажей или предельная высота зданий, строений, сооружений	Минимальные отступы от границ земельных участков в целях определения мест допустимого размещения зданий, строений, сооружений, за пределами которых запрещено строительство зданий, строений, сооружений
			min	max			
14	4.6	Общественное питание	400	5000	50%	3 этажа	3 метра
15	5.1.2	Обеспечение занятий спортом в помещениях	не подлежат установлению		50%	не подлежит установлению	3 метра
16	4.1	Деловое управление	не подлежат установлению		50%	3 этажа	3 метра

Ограничения использования земельных участков и объектов капитального строительства, устанавливаемые в соответствии с законодательством Российской Федерации, определяются пунктом 22 настоящих Правил.

4. Общественно-деловая зона – ОД

№ п/п	Код ВРИ	Наименование ВРИ	Предельные (минимальные и (или) максимальные) размеры земельных участков, в том числе их площадь, м²		Максимальный процент застройки в границах земельного участка	Предельное количество этажей или предельная высота зданий, строений, сооружений	Минимальные отступы от границ земельных участков в целях определения мест допустимого размещения зданий, строений, сооружений, за пределами которых запрещено строительство зданий, строений, сооружений
			min	max			
ОСНОВНЫЕ ВИДЫ РАЗРЕШЕННОГО ИСПОЛЬЗОВАНИЯ ЗЕМЕЛЬНЫХ УЧАСТКОВ И ОБЪЕКТОВ КАПИТАЛЬНОГО СТРОИТЕЛЬСТВА							
1	3.1.1	Предоставление коммунальных услуг	не подлежит установлению	5000	не подлежит установлению		
2	3.2.3	Оказание услуг связи	не подлежит установлению		60%	не подлежат установлению	6 метров

№ п/п	Код ВРИ	Наименование ВРИ	Предельные (минимальные и (или) максимальные) размеры земельных участков, в том числе их площадь, м²		Максимальный процент застройки в границах земельного участка	Предельное количество этажей или предельная высота зданий, строений, сооружений	Минимальные отступы от границ земельных участков в целях определения мест допустимого размещения зданий, строений, сооружений, за пределами которых запрещено строительство зданий, строений, сооружений
			min	max			
3	3.3	Бытовое обслуживание	200	не подлежит установлению	60%	не подлежат установлению	6 метров
4	3.4.1	Амбулаторно-поликлиническое обслуживание	не подлежат установлению			не подлежат установлению	6 метров
5	3.5.1	Дошкольное, начальное и среднее общее образование	не подлежат установлению			4 этажа	6 метров
6	3.5.2	Среднее и высшее профессиональное образование	800	не подлежит установлению	45%	не подлежат установлению	6 метров
7	3.6.1	Объекты культурно-досуговой деятельности	не подлежат установлению		60%	не подлежат установлению	6 метров
8	3.6.2.	Парки культуры и отдыха	не подлежат установлению				
9	3.7.1	Осуществление религиозных обрядов	не подлежат установлению				6 метров
10	4.4	Магазины	200	не подлежит установлению	60%	не подлежат установлению	6 метров
11	4.6	Общественное питание	400	не подлежит установлению	50%	не подлежат установлению	6 метров
12	4.9	Служебные гаражи	не подлежат установлению			4 этажа	1 метр
13	5.1.2	Обеспечение занятий спортом в помещениях	не подлежат установлению		45%	не подлежат установлению	6 метров
14	5.1.3	Площадки для занятий спортом	не подлежат установлению				
15	5.1.4	Оборудованные площадки для занятий спортом	не подлежат установлению				6 метров
16	8.3	Обеспечение внутреннего правопорядка	не подлежат установлению				6 метров
17	9.3	Историко-культурная деятельность	не подлежат установлению				
18	12.0.1	Улично-дорожная сеть	не подлежат установлению				
19	12.0.2	Благоустройство территории	не подлежат установлению				

№ п/п	Код ВРИ	Наименование ВРИ	Предельные (минимальные и (или) максимальные) размеры земельных участков, в том числе их площадь, м²		Максимальный процент застройки в границах земельного участка	Предельное количество этажей или предельная высота зданий, строений, сооружений	Минимальные отступы от границ земельных участков в целях определения мест допустимого размещения зданий, строений, сооружений, за пределами которых запрещено строительство зданий, строений, сооружений
			min	max			
УСЛОВНО РАЗРЕШЕННЫЕ ВИДЫ ИСПОЛЬЗОВАНИЯ ЗЕМЕЛЬНЫХ УЧАСТКОВ И ОБЪЕКТОВ КАПИТАЛЬНОГО СТРОИТЕЛЬСТВА							
20	2.7.1	Хранение автотранспорта	не подлежат установлению				1 метр

Ограничения использования земельных участков и объектов капитального строительства, устанавливаемые в соответствии с законодательством Российской Федерации, определяются пунктом 22 настоящих Правил.

5. Производственная зона – П1

№ п/п	Код ВРИ	Наименование ВРИ	Предельные (минимальные и (или) максимальные) размеры земельных участков, в том числе их площадь, м²		Максимальный процент застройки в границах земельного участка	Предельное количество этажей или предельная высота зданий, строений, сооружений	Минимальные отступы от границ земельных участков в целях определения мест допустимого размещения зданий, строений, сооружений, за пределами которых запрещено строительство зданий, строений, сооружений
			min	max			
ОСНОВНЫЕ ВИДЫ РАЗРЕШЕННОГО ИСПОЛЬЗОВАНИЯ ЗЕМЕЛЬНЫХ УЧАСТКОВ И ОБЪЕКТОВ КАПИТАЛЬНОГО СТРОИТЕЛЬСТВА							
1	1.18	Обеспечение сельскохозяйственного производства	не подлежат установлению				3 метра
2	3.1	Коммунальное обслуживание	не подлежат установлению				
3	6.1	Недропользование	не подлежат установлению				

№ п/п	Код ВРИ	Наименование ВРИ	Предельные (минимальные и (или) максимальные) размеры земельных участков, в том числе их площадь, м²		Максимальный процент застройки в границах земельного участка	Предельное количество этажей или предельная высота зданий, строений, сооружений	Минимальные отступы от границ земельных участков в целях определения мест допустимого размещения зданий, строений, сооружений, за пределами которых запрещено строительство зданий, строений, сооружений
			min	max			
4	6.4	Пищевая промышленность	не подлежат установлению				3 метра
5	6.9	Склады	не подлежат установлению		60%	не подлежит установлению	3 метра
6	6.9.1	Складские площадки	не подлежат установлению				
7	4.4	Магазины	200	не подлежит установлению	50%	не подлежит установлению	3 метра
8	12.0.1	Улично-дорожная сеть	не подлежат установлению				
УСЛОВНО РАЗРЕШЕННЫЕ ВИДЫ ИСПОЛЬЗОВАНИЯ ЗЕМЕЛЬНЫХ УЧАСТКОВ И ОБЪЕКТОВ КАПИТАЛЬНОГО СТРОИТЕЛЬСТВА							
9	6.6	Строительная промышленность	не подлежат установлению				3 метра
10	6.8	Связь	не подлежат установлению				3 метра
11	4.9.1.4	Ремонт автомобилей	не подлежат установлению				3 метра

Ограничения использования земельных участков и объектов капитального строительства, устанавливаемые в соответствии с законодательством Российской Федерации, определяются пунктом 22 настоящих Правил.

6. Производственно-коммунальная зона – П2

№ п/п	Код ВРИ	Наименование ВРИ	Предельные (минимальные и (или) максимальные) размеры земельных участков, в том числе их площадь, м²		Максимальный процент застройки в границах земельного участка	Предельное количество этажей или предельная высота зданий, строений, сооружений	Минимальные отступы от границ земельных участков в целях определения мест допустимого размещения зданий, строений, сооружений, за пределами которых запрещено строительство зданий, строений, сооружений
			min	max			
ОСНОВНЫЕ ВИДЫ РАЗРЕШЕННОГО ИСПОЛЬЗОВАНИЯ ЗЕМЕЛЬНЫХ УЧАСТКОВ И ОБЪЕКТОВ КАПИТАЛЬНОГО СТРОИТЕЛЬСТВА							
1	2.7.1	Хранение автотранспорта	не подлежат установлению				1 метр
2	3.1	Коммунальное обслуживание	не подлежат установлению				
3	4.4	Магазины	200	не подлежит установлению	50%	не подлежит установлению	3 метра
4	4.9.1.1	Заправка транспортных средств	не подлежат установлению			1 этаж	3 метра
5	4.9.1.3	Автомобильные мойки	не подлежат установлению			1 этаж	3 метра
6	4.9.1.4	Ремонт автомобилей	не подлежат установлению			1 этаж	3 метра
7	4.9.1.2	Обеспечение дорожного отдыха	не подлежат установлению				3 метра
8	6.1	Недропользование	не подлежат установлению				
9	6.9	Склады	не подлежат установлению		60%	не подлежит установлению	3 метра
10	6.9.1	Складские площадки	не подлежат установлению				
11	12.0	Земельные участки (территории) общего пользования	не подлежат установлению				
УСЛОВНО РАЗРЕШЕННЫЕ ВИДЫ ИСПОЛЬЗОВАНИЯ ЗЕМЕЛЬНЫХ УЧАСТКОВ И ОБЪЕКТОВ КАПИТАЛЬНОГО СТРОИТЕЛЬСТВА							
12	4.6	Общественное питание	400	не подлежит установлению	50%	не подлежит установлению	3 метра
13	6.7	Энергетика	не подлежат установлению				3 метра
14	6.8	Связь	не подлежат установлению				3 метра

Ограничения использования земельных участков и объектов капитального строительства, устанавливаемые в соответствии с законодательством Российской Федерации, определяются пунктом 22 настоящих Правил.

7. Зона улиц, дорог, инженерной и транспортной инфраструктуры – ИТ1

№ п/п	Код ВРИ	Наименование ВРИ	Предельные (минимальные и (или) максимальные) размеры земельных участков, в том числе их площадь, м²		Максимальный процент застройки в границах земельного участка	Предельное количество этажей или предельная высота зданий, строений, сооружений	Минимальные отступы от границ земельных участков в целях определения мест допустимого размещения зданий, строений, сооружений, за пределами которых запрещено строительство зданий, строений, сооружений
			min	max			
ОСНОВНЫЕ ВИДЫ РАЗРЕШЕННОГО ИСПОЛЬЗОВАНИЯ ЗЕМЕЛЬНЫХ УЧАСТКОВ И ОБЪЕКТОВ КАПИТАЛЬНОГО СТРОИТЕЛЬСТВА							
1	7.2	Автомобильный транспорт	не подлежат установлению				3 метра
2	3.1.1	Предоставление коммунальных услуг	не подлежат установлению				
3	12.0.1	Улично-дорожная сеть	не подлежат установлению				
УСЛОВНО РАЗРЕШЕННЫЕ ВИДЫ ИСПОЛЬЗОВАНИЯ ЗЕМЕЛЬНЫХ УЧАСТКОВ И ОБЪЕКТОВ КАПИТАЛЬНОГО СТРОИТЕЛЬСТВА							
4	4.9.1	Объекты дорожного сервиса	не подлежат установлению				3 метра
5	6.8	Связь	не подлежат установлению				3 метра

Ограничения использования земельных участков и объектов капитального строительства, устанавливаемые в соответствии с законодательством Российской Федерации, определяются пунктом 22 настоящих Правил.

8. Зона сельскохозяйственного использования в границах населенных пунктов – СХ1

№ п/п	Код ВРИ	Наименование ВРИ	Предельные (минимальные и (или) максимальные) размеры земельных участков, в том числе их площадь, м²		Максимальный процент застройки в границах земельного участка	Предельное количество этажей или предельная высота зданий, строений, сооружений	Минимальные отступы от границ земельных участков в целях определения мест допустимого размещения зданий, строений, сооружений, за пределами которых запрещено строительство зданий, строений, сооружений
			min	max			
ОСНОВНЫЕ ВИДЫ РАЗРЕШЕННОГО ИСПОЛЬЗОВАНИЯ ЗЕМЕЛЬНЫХ УЧАСТКОВ И ОБЪЕКТОВ КАПИТАЛЬНОГО СТРОИТЕЛЬСТВА							
1	1.16	Ведение личного подсобного хозяйства на полевых участках	не подлежат установлению				
2	3.1.1	Предоставление коммунальных услуг	не подлежат установлению				
УСЛОВНО РАЗРЕШЕННЫЕ ВИДЫ ИСПОЛЬЗОВАНИЯ ЗЕМЕЛЬНЫХ УЧАСТКОВ И ОБЪЕКТОВ КАПИТАЛЬНОГО СТРОИТЕЛЬСТВА							
3	Не установлены						

Ограничения использования земельных участков и объектов капитального строительства, устанавливаемые в соответствии с законодательством Российской Федерации, определяются пунктом 22 настоящих Правил.

9. Зона сельскохозяйственного производства – СХ2

№ п/п	Код ВРИ	Наименование ВРИ	Предельные (минимальные и (или) максимальные) размеры земельных участков, в том числе их площадь, м²		Максимальный процент застройки в границах земельного участка	Предельное количество этажей или предельная высота зданий, строений, сооружений	Минимальные отступы от границ земельных участков в целях определения мест допустимого размещения зданий, строений, сооружений, за пределами которых запрещено строительство зданий, строений, сооружений
			min	max			
ОСНОВНЫЕ ВИДЫ РАЗРЕШЕННОГО ИСПОЛЬЗОВАНИЯ ЗЕМЕЛЬНЫХ УЧАСТКОВ И ОБЪЕКТОВ КАПИТАЛЬНОГО СТРОИТЕЛЬСТВА							
1	1.15	Хранение и переработка сельскохозяйственной продукции	не подлежат установлению				3 метра
2	1.18	Обеспечение сельскохозяйственного производства	не подлежат установлению				3 метра
3	4.9.1.1	Заправка транспортных средств	не подлежат установлению			1 этаж	3 метра
4	6.4	Пищевая промышленность	не подлежат установлению				3 метра
5	6.9	Склады	не подлежат установлению		60%	не подлежит установлению	3 метра
6	6.9.1	Складские площадки	не подлежат установлению				
УСЛОВНО РАЗРЕШЕННЫЕ ВИДЫ ИСПОЛЬЗОВАНИЯ ЗЕМЕЛЬНЫХ УЧАСТКОВ И ОБЪЕКТОВ КАПИТАЛЬНОГО СТРОИТЕЛЬСТВА							
7	1.7	Скотоводство	не подлежат установлению				3 метра

Ограничения использования земельных участков и объектов капитального строительства, устанавливаемые в соответствии с законодательством Российской Федерации, определяются пунктом 22 настоящих Правил.

10. Зона животноводства – СХ3

№ п/п	Код ВРИ	Наименование ВРИ	Предельные (минимальные и (или) максимальные) размеры земельных участков, в том числе их площадь, м²		Максимальный процент застройки в границах земельного участка	Предельное количество этажей или предельная высота зданий, строений, сооружений	Минимальные отступы от границ земельных участков в целях определения мест допустимого размещения зданий, строений, сооружений, за пределами которых запрещено строительство зданий, строений, сооружений
			min	max			
ОСНОВНЫЕ ВИДЫ РАЗРЕШЕННОГО ИСПОЛЬЗОВАНИЯ ЗЕМЕЛЬНЫХ УЧАСТКОВ И ОБЪЕКТОВ КАПИТАЛЬНОГО СТРОИТЕЛЬСТВА							
1	1.15	Хранение и переработка сельскохозяйственной продукции	не подлежат установлению				3 метра
УСЛОВНО РАЗРЕШЕННЫЕ ВИДЫ ИСПОЛЬЗОВАНИЯ ЗЕМЕЛЬНЫХ УЧАСТКОВ И ОБЪЕКТОВ КАПИТАЛЬНОГО СТРОИТЕЛЬСТВА							
2	Не установлены						

Ограничения использования земельных участков и объектов капитального строительства, устанавливаемые в соответствии с законодательством Российской Федерации, определяются пунктом 22 настоящих Правил.

11. Зона ритуальных объектов - СН1

№ п/п	Код ВРИ	Наименование ВРИ	Предельные (минимальные и (или) максимальные) размеры земельных участков, в том числе их площадь, м²		Максимальный процент застройки в границах земельного участка	Предельное количество этажей или предельная высота зданий, строений, сооружений	Минимальные отступы от границ земельных участков в целях определения мест допустимого размещения зданий, строений, сооружений, за пределами которых запрещено строительство зданий, строений, сооружений
			min	max			
ОСНОВНЫЕ ВИДЫ РАЗРЕШЕННОГО ИСПОЛЬЗОВАНИЯ ЗЕМЕЛЬНЫХ УЧАСТКОВ И ОБЪЕКТОВ КАПИТАЛЬНОГО СТРОИТЕЛЬСТВА							
1	12.1	Ритуальная деятельность	не подлежит установлению	400000	не подлежат установлению		3 метра
2	3.1.1	Предоставление коммунальных услуг	не подлежат установлению				
УСЛОВНО РАЗРЕШЕННЫЕ ВИДЫ ИСПОЛЬЗОВАНИЯ ЗЕМЕЛЬНЫХ УЧАСТКОВ И ОБЪЕКТОВ КАПИТАЛЬНОГО СТРОИТЕЛЬСТВА							
3	Не установлены						

Ограничения использования земельных участков и объектов капитального строительства, устанавливаемые в соответствии с законодательством Российской Федерации, определяются пунктом 22 настоящих Правил.

12. Зона обработки, утилизации, обезвреживания, размещения твердых коммунальных отходов – СН2

№ п/п	Код ВРИ	Наименование ВРИ	Предельные (минимальные и (или) максимальные) размеры земельных участков, в том числе их площадь, м²		Максимальный процент застройки в границах земельного участка	Предельное количество этажей или предельная высота зданий, строений, сооружений	Минимальные отступы от границ земельных участков в целях определения мест допустимого размещения зданий, строений, сооружений, за пределами которых запрещено строительство зданий, строений, сооружений
			min	max			
ОСНОВНЫЕ ВИДЫ РАЗРЕШЕННОГО ИСПОЛЬЗОВАНИЯ ЗЕМЕЛЬНЫХ УЧАСТКОВ И ОБЪЕКТОВ КАПИТАЛЬНОГО СТРОИТЕЛЬСТВА							
1	12.2	Специальная деятельность	не подлежат установлению				
2	3.1.1	Предоставление коммунальных услуг	не подлежит установлению				
УСЛОВНО РАЗРЕШЕННЫЕ ВИДЫ ИСПОЛЬЗОВАНИЯ ЗЕМЕЛЬНЫХ УЧАСТКОВ И ОБЪЕКТОВ КАПИТАЛЬНОГО СТРОИТЕЛЬСТВА							
3	Не устанавливаются						

Ограничения использования земельных участков и объектов капитального строительства, устанавливаемые в соответствии с законодательством Российской Федерации, определяются пунктом 22 настоящих Правил.

13. Зона иного специального назначения – СН3

№ п/п	Код ВРИ	Наименование ВРИ	Предельные (минимальные и (или) максимальные) размеры земельных участков, в том числе их площадь, м²		Максимальный процент застройки в границах земельного участка	Предельное количество этажей или предельная высота зданий, строений, сооружений	Минимальные отступы от границ земельных участков в целях определения мест допустимого размещения зданий, строений, сооружений, за пределами которых запрещено строительство зданий, строений, сооружений
			min	max			
ОСНОВНЫЕ ВИДЫ РАЗРЕШЕННОГО ИСПОЛЬЗОВАНИЯ ЗЕМЕЛЬНЫХ УЧАСТКОВ И ОБЪЕКТОВ КАПИТАЛЬНОГО СТРОИТЕЛЬСТВА							
1	8.3	Обеспечение внутреннего правопорядка	не подлежат установлению				
2	8.4	Обеспечение деятельности по исполнению наказаний	не подлежат установлению				
УСЛОВНО РАЗРЕШЕННЫЕ ВИДЫ ИСПОЛЬЗОВАНИЯ ЗЕМЕЛЬНЫХ УЧАСТКОВ И ОБЪЕКТОВ КАПИТАЛЬНОГО СТРОИТЕЛЬСТВА							
3	Не устанавливаются						

Ограничения использования земельных участков и объектов капитального строительства, устанавливаемые в соответствии с законодательством Российской Федерации, определяются пунктом 22 настоящих Правил.

14. Зона садоводства и огородничества – СО1

№ п/п	Код ВРИ	Наименование ВРИ	Предельные (минимальные и (или) максимальные) размеры земельных участков, в том числе их площадь, м²		Максимальный процент застройки в границах земельного участка	Предельное количество этажей или предельная высота зданий, строений, сооружений	Минимальные отступы от границ земельных участков в целях определения мест допустимого размещения зданий, строений, сооружений, за пределами которых запрещено строительство зданий, строений, сооружений
			min	max			
ОСНОВНЫЕ ВИДЫ РАЗРЕШЕННОГО ИСПОЛЬЗОВАНИЯ ЗЕМЕЛЬНЫХ УЧАСТКОВ И ОБЪЕКТОВ КАПИТАЛЬНОГО СТРОИТЕЛЬСТВА							
1	13.0	Земельные участки общего назначения	100	2000	50%	13 метров	3 метра
2	13.1	Ведение огородничества	100	4500	0%	не подлежат установлению	
3	13.2	Ведение садоводства	600	2000	30%	3 этажа /13 метров	3 метра
4	13.1.1	Предоставление коммунальных услуг	не подлежат установлению				
5	4.4	Магазины	200	не подлежит установлению	50%	13 метров	3 метра
6	11.1	Общее пользование водными объектами	не подлежат установлению				
7	12.0	Земельные участки (территории) общего пользования	не подлежат установлению				
УСЛОВНО РАЗРЕШЕННЫЕ ВИДЫ ИСПОЛЬЗОВАНИЯ ЗЕМЕЛЬНЫХ УЧАСТКОВ И ОБЪЕКТОВ КАПИТАЛЬНОГО СТРОИТЕЛЬСТВА							
8	Не установлены						

Ограничения использования земельных участков и объектов капитального строительства, устанавливаемые в соответствии с законодательством Российской Федерации, определяются пунктом 22 настоящих Правил.

22. Ограничения использования земельных участков и объектов капитального строительства, устанавливаемые в соответствии с законодательством Российской Федерации

1. На территории Горожанского сельского поселения Рамонского муниципального района Воронежской области располагаются следующие зоны с особыми условиями использования территории:

1) защитная зона объекта культурного наследия;

2) охранная зона объектов электроэнергетики (объектов электросетевого хозяйства и объектов по производству электрической энергии);

3) придорожные полосы автомобильных дорог;

4) охранная зона трубопроводов (газопроводов, нефтепроводов и нефтепродуктопроводов, аммиакопроводов);

5) охранная зона линий и сооружений связи;

6) приаэродромная территория (полоса воздушных подходов);

7) водоохранная (рыбоохранная) зона;

8) прибрежная защитная полоса;

9) зоны санитарной охраны источников питьевого и хозяйственно-бытового водоснабжения, а также устанавливаемые в случаях, предусмотренных Водным кодексом Российской Федерации, в отношении подземных водных объектов зоны специальной охраны;

10) зоны затопления и подтопления;

11) санитарно-защитная зона.

2. Ограничения для зон с особыми условиями использования территории установлены в соответствии с действующими нормативами.

№ п/п	Вид зоны	Ограничения в использовании земельных участков и объектов капитального строительства	Основания установления ограничений
1	Защитная зона объекта культурного наследия	Запрещается строительство объектов капитального строительства и их реконструкция, связанная с изменением их параметров (высоты, количества этажей, площади), за исключением строительства и реконструкции линейных объектов.	Приказ управления по охране объектов культурного наследия Воронежской области от 04.12.2019 № 71-01-07/339 «Об утверждении графического описания местоположения границ (с перечнем координат характерных точек этих границ) защитных зон объектов культурного наследия, расположенных на территории Воронежской области»
2	Охранная зона объектов электроэнергетики (объектов электросетевого хозяйства и объектов по производству электрической энергии)	1. В охранных зонах объектов электросетевого хозяйства, размещенных на земельных участках, запрещается осуществлять любые действия, которые могут нарушить безопасную работу объектов электросетевого хозяйства, в том числе привести к их повреждению или уничтожению, и (или) повлечь причинение вреда жизни, здоровью граждан и имуществу физических или юридических лиц, а также повлечь нанесение экологического ущерба и возникновение пожаров, в том числе: - набрасывать на провода и опоры воздушных линий электропередачи посторонние предметы, а также подниматься на опоры воздушных линий электропередачи; - размещать любые объекты и предметы (материалы) в пределах созданных в соответствии с требованиями нормативно-технических документов проходов и подъездов для доступа к объектам электросетевого хозяйства, а также проводить любые работы и возводить сооружения, которые могут препятствовать доступу к объектам электросетевого хозяйства, без создания необходимых для такого доступа проходов и подъездов; - находиться в пределах огороженной территории и помещениях распределительных устройств и подстанций, открывать двери и люки распределительных устройств и подстанций, производить переключения и подключения в электрических сетях (указанное требование не распространяется на работников, занятых	Постановление Правительства Российской Федерации от 24.02.2009 № 160 «О порядке установления охранных зон объектов электросетевого хозяйства и особых условий использования земельных участков, расположенных в границах таких зон» Постановление Правительства Российской Федерации от 18.11.2013 № 1033 «О порядке установления охранных зон объектов по производству электрической энергии и особых условий использования земельных участков, расположенных в границах таких зон»

		выполнением разрешённых в установленном порядке работ), разводить огонь в пределах охранных зон вводных и распределительных устройств, подстанций, воздушных линий электропередачи, а также в охранных зонах кабельных линий электропередачи; - размещать свалки; - производить работы ударными механизмами, сбрасывать тяжести массой свыше 5 тонн, производить сброс и слив едких и коррозионных веществ и горюче-смазочных материалов (в охранных зонах подземных кабельных линий электропередачи). 2. Для объектов электросетевого хозяйства напряжением свыше 1000 вольт, помимо действий, предусмотренных пунктом 1, запрещается: - складировать или размещать хранилища любых, в том числе горюче-смазочных материалов; - размещать детские и спортивные площадки, стадионы, рынки, торговые точки, полевые станы, загоны для скота, гаражи и стоянки всех видов машин и механизмов, проводить любые мероприятия, связанные с большим скоплением людей, не занятых выполнением разрешённых в установленном порядке работ (в охранных зонах воздушных линий электропередачи); - использовать (запускать) любые летательные аппараты, в том числе воздушных змеев, спортивные модели летательных аппаратов (в охранных зонах воздушных линий электропередачи); - бросать якоря с судов и осуществлять их проход с отданными якорями, цепями, лотами, волокушами и тралами (в охранных зонах подводных кабельных линий электропередачи); - осуществлять проход судов с поднятыми стрелами кранов и других механизмов (в охранных зонах воздушных линий электропередачи). 3. Без письменного решения о согласовании сетевой организации запрещается: - строительство, капитальный ремонт, реконструкция или снос зданий и сооружений; - горные, взрывные, мелиоративные работы, в том числе связанные с временным затоплением земель;	

		- посадка и вырубка деревьев и кустарников; - дноуглубительные, землечерпальные и погрузочно-разгрузочные работы, добыча рыбы, других водных животных и растений придонными орудиями лова, устройство водопоев, колка и заготовка льда (в охранных зонах подводных кабельных линий электропередачи); - проход судов, у которых расстояние по вертикали от верхнего крайнего габарита с грузом или без груза до нижней точки провеса проводов переходов воздушных линий электропередачи через водоёмы менее минимально допустимого расстояния, в том числе с учётом максимального уровня подъёма воды при паводке; - проезд машин и механизмов, имеющих общую высоту с грузом или без груза от поверхности дороги более 4,5 метра (в охранных зонах воздушных линий электропередачи); - земляные работы на глубине более 0,3 метра (на вспахиваемых землях на глубине более 0,45 метра), а также планировка грунта (в охранных зонах подземных кабельных линий электропередачи); - полив сельскохозяйственных культур в случае, если высота струи воды может составить свыше 3 метров (в охранных зонах воздушных линий электропередачи); - полевые сельскохозяйственные работы с применением сельскохозяйственных машин и оборудования высотой более 4 метров (в охранных зонах воздушных линий электропередачи) или полевые сельскохозяйственные работы, связанные с вспашкой земли (в охранных зонах кабельных линий электропередачи). 4. Для объектов электросетевого хозяйства напряжением до 1000 вольт, помимо действий, предусмотренных пунктом 3, без письменного решения о согласовании сетевых организаций запрещается: - размещать детские и спортивные площадки, стадионы, рынки, торговые точки, полевые станы, загоны для скота, гаражи и стоянки всех видов машин и механизмов, садовые, огородные земельные участки и иные объекты недвижимости, расположенные в границах территории ведения гражданами садоводства или огородничества для собственных нужд объекты жилищного строительства, в том числе индивидуального (в охранных зонах воздушных линий электропередачи);	

		- складировать или размещать хранилища любых, в том числе горюче-смазочных материалов; - устраивать причалы для стоянки судов, барж и плавучих кранов, бросать якоря с судов и осуществлять их проход с отданными якорями, цепями, лотами, волокушами и тралами (в охранных зонах подводных кабельных линий электропередачи). 5. В охранных зонах объектов по производству электрической энергии запрещается осуществлять действия, которые могут нарушить безопасную работу объектов, в том числе привести к их повреждению или уничтожению и (или) повлечь причинение вреда жизни, здоровью граждан и имуществу физических или юридических лиц, а также нанесение вреда окружающей среде и возникновение пожаров и чрезвычайных ситуаций, а именно: - убирать, перемещать, засыпать и повреждать предупреждающие знаки; - размещать кладбища, скотомогильники, захоронения отходов производства и потребления, радиоактивных, химических, взрывчатых, токсичных, отравляющих и ядовитых веществ; - производить сброс и слив едких и коррозионных веществ, в том числе растворов кислот, щелочей и солей, а также горюче-смазочных материалов; - разводить огонь и размещать какие-либо открытые или закрытые источники огня; - проводить работы, размещать объекты и предметы, возводить сооружения, которые могут препятствовать доступу к объектам, без создания необходимых для такого доступа проходов и подъездов; - производить работы ударными механизмами, сбрасывать тяжести массой свыше 5 тонн; - складировать любые материалы, в том числе взрывоопасные, пожароопасные и горюче-смазочные. 6. Без письменного согласования владельцев объектов по производству электрической энергии запрещается: - размещать детские и спортивные площадки, стадионы, рынки, торговые точки, полевые станы, загоны для скота, гаражи и стоянки всех видов машин и механизмов; - проводить любые мероприятия, связанные с пребыванием людей,	

		не занятых выполнением работ, разрешенных в установленном порядке; - осуществлять горные, взрывные, мелиоративные работы, в том числе связанные с временным затоплением земель.	
3	Придорожные полосы автомобильных дорог	В придорожных полосах федеральных автомобильных дорог общего пользования, в придорожных полосах автомобильных дорог общего пользования регионального или межмуниципального значения запрещается строительство капитальных сооружений, за исключением: - объектов, предназначенных для обслуживания таких автомобильных дорог, их строительства, реконструкции, капитального ремонта, ремонта и содержания; - объектов Государственной инспекции безопасности дорожного движения Министерства внутренних дел Российской Федерации; - объектов дорожного сервиса, рекламных конструкций, информационных щитов и указателей; - инженерных коммуникаций.	Приказ Минтранса России от 13.01.2010 № 4 «Об установлении и использовании придорожных полос автомобильных дорог федерального значения» Постановление правительства Воронежской области от 19.10.2010 № 879 «Об утверждении Порядка установления и использования придорожных полос автомобильных дорог общего пользования регионального или межмуниципального значения Воронежской области»
4	Охранная зона трубопроводов (газопроводов, нефтепроводов и нефтепродуктопроводов, аммиакопроводов)	1. В охранных зонах трубопроводов запрещается производить всякого рода действия, могущие нарушить нормальную эксплуатацию трубопроводов либо привести к их повреждению, в частности: - перемещать, засыпать и ломать опознавательные и сигнальные знаки, контрольно - измерительные пункты; - открывать люки, калитки и двери необслуживаемых усилительных пунктов кабельной связи, ограждений узлов линейной арматуры, станций катодной и дренажной защиты, линейных и смотровых колодцев и других линейных устройств, открывать и закрывать краны и задвижки, отключать или включать средства связи, энергоснабжения и телемеханики трубопроводов; - устраивать всякого рода свалки, выливать растворы кислот, солей и щелочей; - разрушать берегоукрепительные сооружения, водопропускные устройства, земляные и иные сооружения (устройства), предохраняющие трубопроводы от разрушения, а прилегающую территорию и окружающую местность - от аварийного разлива транспортируемой продукции; - бросать якоря, проходить с отданными якорями, цепями, лотами,	Федеральный закон от 31.03.1999 № 69-ФЗ «О газоснабжении в Российской Федерации» «Правила охраны магистральных трубопроводов», утвержденные Минтопэнерго РФ 29.04.1992, Постановлением Госгортехнадзора РФ от 22.04.1992 № 9 Постановление Госгортехнадзора РФ от 23.11.1994 № 61 «О распространении «Правил охраны магистральных трубопроводов» на магистральные аммиакопроводы» Постановление Правительства Российской Федерации от 08.09.2017 № 1083 «Об утверждении Правил охраны магистральных газопроводов и о внесении изменений в Положение о представлении в федеральный орган исполнительной власти (его

		волокушами и тралами, производить дноуглубительные и землечерпальные работы; - разводить огонь и размещать какие-либо открытые или закрытые источники огня. 2. В охранных зонах трубопроводов без письменного разрешения предприятий трубопроводного транспорта запрещается: - возводить любые постройки и сооружения; на расстоянии ближе 1000 м от оси аммиакопровода запрещается: строить коллективные сады с жилыми домами, устраивать массовые спортивные соревнования, соревнования с участием зрителей, купания, массовый отдых людей, любительское рыболовство, расположение временных полевых жилищ и станов любого назначения, загоны для скота; - высаживать деревья и кустарники всех видов, складировать корма, удобрения, материалы, сено и солому, располагать коновязи, содержать скот, выделять рыбопромысловые участки, производить добычу рыбы, а также водных животных и растений, устраивать водопои, производить колку и заготовку льда; - сооружать проезды и переезды через трассы трубопроводов, устраивать стоянки автомобильного транспорта, тракторов и механизмов, размещать сады и огороды; - производить мелиоративные земляные работы, сооружать оросительные и осушительные системы; - производить всякого рода открытые и подземные, горные, строительные, монтажные и взрывные работы, планировку грунта. 3. В охранных зонах магистральных газопроводов запрещается: - перемещать, засыпать, повреждать и разрушать контрольно-измерительные и контрольно-диагностические пункты, предупредительные надписи, опознавательные и сигнальные знаки местонахождения магистральных газопроводов; - открывать двери и люки необслуживаемых усилительных пунктов на кабельных линиях связи, калитки ограждений узлов линейной арматуры, двери установок электрохимической защиты, люки линейных и смотровых колодцев, открывать и закрывать краны, задвижки, отключать и включать средства связи, энергоснабжения, устройства телемеханики магистральных газопроводов;	территориальные органы), уполномоченный Правительством Российской Федерации на осуществление государственного кадастрового учета, государственной регистрации прав, ведение Единого государственного реестра недвижимости и предоставление сведений, содержащихся в Едином государственном реестре недвижимости, федеральными органами исполнительной власти, органами государственной власти субъектов Российской Федерации и органами местного самоуправления дополнительных сведений, воспроизводимых на публичных кадастровых картах» Постановление Правительства Российской Федерации от 20.11.2000 № 878 «Об утверждении Правил охраны газораспределительных сетей»

		- устраивать свалки, осуществлять сброс и слив едких и коррозионно-агрессивных веществ и горюче-смазочных материалов; - складировать любые материалы, в том числе горюче-смазочные, или размещать хранилища любых материалов; - повреждать берегозащитные, водовыпускные сооружения, земляные и иные сооружения (устройства), предохраняющие магистральный газопровод от разрушения; - осуществлять постановку судов и плавучих объектов на якорь, добычу морских млекопитающих, рыболовство придонными орудиями добычи (вылова) водных биологических ресурсов, плавание с вытравленной якорь-цепью; - проводить дноуглубительные и другие работы, связанные с изменением дна и берегов водных объектов, за исключением работ, необходимых для технического обслуживания объекта магистрального газопровода; - проводить работы с использованием ударно-импульсных устройств и вспомогательных механизмов, сбрасывать грузы; - осуществлять рекреационную деятельность (кроме деятельности по размещению туристских стоянок), разводить костры и размещать источники огня; - огораживать и перегораживать охранные зоны; - размещать какие-либо здания, строения, сооружения, не относящиеся к объектам, указанным в пункте 2 Правил, за исключением объектов, указанных в подпунктах «д» – «к» и «м» пункта 6 Правил, утвержденных Постановлением Правительства РФ от 08.09.2017 № 1083; - осуществлять несанкционированное подключение (присоединение) к магистральному газопроводу. 4. В охранных зонах магистральных газопроводов без письменного разрешения собственника магистрального газопровода или организации, эксплуатирующей магистральный газопровод не допускается: - проведение горных, взрывных, строительных, монтажных, мелиоративных работ, в том числе работ, связанных с затоплением земель; - осуществление посадки и вырубки деревьев и кустарников; - проведение погрузочно-разгрузочных работ, устройство водопоев	

		скота, колка и заготовка льда; - проведение земляных работ на глубине более чем 0,3 метра, планировка грунта; - сооружение запруд на реках и ручьях; - складирование кормов, удобрений, сена, соломы, размещение полевых станов и загонов для скота; - размещение туристских стоянок; - размещение гаражей, стоянок и парковок транспортных средств; - сооружение переездов через магистральные газопроводы; - прокладка инженерных коммуникаций; - проведение инженерных изысканий, связанных с бурением скважин и устройством шурфов; - устройство причалов для судов и пляжей; - проведение работ на объектах транспортной инфраструктуры, находящихся на территории охранной зоны; - проведение работ, связанных с временным затоплением земель, не относящихся к землям сельскохозяйственного назначения. 5. В границах охранной зоны газораспределительных сетей запрещается: - строить объекты жилищно-гражданского и производственного назначения; - сносить и реконструировать мосты, коллекторы, автомобильные и железные дороги с расположенными на них газораспределительными сетями без предварительного выноса этих газопроводов по согласованию с эксплуатационными организациями; - разрушать берегоукрепительные сооружения, водопропускные устройства, земляные и иные сооружения, предохраняющие газораспределительные сети от разрушений; - перемещать, повреждать, засыпать и уничтожать опознавательные знаки, контрольно-измерительные пункты и другие устройства газораспределительных сетей; - устраивать свалки и склады, разливать растворы кислот, солей, щелочей и других химически активных веществ; - огораживать и перегораживать охранные зоны, препятствовать доступу персонала эксплуатационных организаций к газораспределительным сетям, проведению обслуживания и	

		устранению повреждений газораспределительных сетей; - разводить огонь и размещать источники огня; - рыть погреба, копать и обрабатывать почву сельскохозяйственными и мелиоративными орудиями и механизмами на глубину более 0,3 метра; - открывать калитки и двери газорегуляторных пунктов, станций катодной и дренажной защиты, люки подземных колодцев, включать или отключать электроснабжение средств связи, освещения и систем телемеханики; - набрасывать, приставлять и привязывать к опорам и надземным газопроводам, ограждениям и зданиям газораспределительных сетей посторонние предметы, лестницы, влезать на них; - самовольно подключаться к газораспределительным сетям.	
5	Охранная зона линий и сооружений связи	В пределах охранной зоны подземной кабельной линии связи или линии радиофикации запрещается: - раскопка грунта при помощи ударных инструментов (ломов, кирк, клиньев и пневматических инструментов); - разработка мерзлого грунта с применением ударных механизмов. Без письменного согласия и присутствия представителей предприятий, эксплуатирующих линии связи и линии радиофикации, запрещается: - осуществлять всякого рода строительные, монтажные и взрывные работы, планировку грунта землеройными механизмами (за исключением зон песчаных барханов) и земляные работы (за исключением вспашки на глубину не более 0,3 метра); - производить геолого-съемочные, поисковые, геодезические и другие изыскательские работы, которые связаны с бурением скважин, шурфованием, взятием проб грунта, осуществлением взрывных работ; - производить посадку деревьев, располагать полевые станы, содержать скот, складировать материалы, корма и удобрения, жечь костры, устраивать стрельбища; - устраивать проезды и стоянки автотранспорта, тракторов и механизмов, провозить негабаритные грузы под проводами воздушных линий связи и линий радиофикации, строить каналы (арыки), устраивать заграждения и другие препятствия; - устраивать причалы для стоянки судов, барж и плавучих кранов,	Постановление Правительства Российской Федерации от 09.06.1995 № 578 «Об утверждении Правил охраны линий и сооружений связи Российской Федерации»

		производить погрузочно-разгрузочные, подводно-технические, дноуглубительные и землечерпательные работы, выделять рыбопромысловые участки, производить добычу рыбы, других водных животных, а также водных растений придонными орудиями лова, устраивать водопои, производить колку и заготовку льда. Судам и другим плавучим средствам запрещается бросать якоря, проходить с отданными якорями, цепями, лотами, волокушами и тралами; - производить строительство и реконструкцию линий электропередач, радиостанций и других объектов, излучающих электромагнитную энергию и оказывающих опасное воздействие на линии связи и линии радиофикации; - производить защиту подземных коммуникаций от коррозии без учета проходящих подземных кабельных линий связи. Запрещается производить всякого рода действия, которые могут нарушить нормальную работу линий связи и линий радиофикации, в частности: - производить снос и реконструкцию зданий и мостов, осуществлять переустройство коллекторов, туннелей метрополитена и железных дорог, где проложены кабели связи, установлены столбы воздушных линий связи и линий радиофикации, размещены технические сооружения радиорелейных станций, кабельные ящики и распределительные коробки, без предварительного выноса заказчиками (застройщиками) линий и сооружений связи, линий и сооружений радиофикации по согласованию с предприятиями, в ведении которых находятся эти линии и сооружения; - производить засыпку трасс подземных кабельных линий связи, устраивать на этих трассах временные склады, стоки химически активных веществ и свалки промышленных, бытовых и прочих отходов, ломать замерные, сигнальные, предупредительные знаки и телефонные колодцы; - открывать двери и люки необслуживаемых усилительных и регенерационных пунктов (наземных и подземных) и радиорелейных станций, кабельных колодцев телефонной канализации, распределительных шкафов и кабельных ящиков, а также подключаться к линиям связи (за исключением лиц, обслуживающих эти линии);	

		- огораживать трассы линий связи, препятствуя свободному доступу к ним технического персонала; - самовольно подключаться к абонентской телефонной линии и линии радиофикации в целях пользования услугами связи; - совершать иные действия, которые могут причинить повреждения сооружениям связи и радиофикации (повреждать опоры и арматуру воздушных линий связи, обрывать провода, набрасывать на них посторонние предметы и другое).	
6	Приаэродромная территория	На приаэродромной территории выделяются подзоны, в которых устанавливаются ограничения использования объектов недвижимости и осуществления деятельности: - в первой подзоне запрещается размещать объекты, не предназначенные для организации и обслуживания воздушного движения и воздушных перевозок, обеспечения взлета, посадки, руления и стоянки воздушных судов; - во второй подзоне запрещается размещать объекты, не предназначенные для обслуживания пассажиров и обработки багажа, грузов и почты, обслуживания воздушных судов, хранения авиационного топлива и заправки воздушных судов, обеспечения энергоснабжения, а также объекты, не относящиеся к инфраструктуре аэропорта; - в третьей подзоне запрещается размещать объекты, высота которых превышает ограничения, установленные уполномоченным Правительством Российской Федерации федеральным органом исполнительной власти при установлении соответствующей приаэродромной территории; - в четвертой подзоне запрещается размещать объекты, создающие помехи в работе наземных объектов средств и систем обслуживания воздушного движения, навигации, посадки и связи, предназначенных для организации воздушного движения и расположенных вне первой подзоны; - в пятой подзоне запрещается размещать опасные производственные объекты, функционирование которых может повлиять на безопасность полетов воздушных судов; - в шестой подзоне запрещается размещать объекты, способствующие привлечению и массовому скоплению птиц; - в седьмой подзоне, в ввиду превышения уровня шумового и электромагнитного воздействий, концентраций загрязняющих	Воздушный кодекс Российской Федерации Постановление Правительства Российской Федерации от 02.12.2017 № 1460 «Об утверждении Правил установления приаэродромной территории, Правил выделения на приаэродромной территории подзон и Правил разрешения разногласий, возникающих между высшими исполнительными органами государственной власти субъектов Российской Федерации и уполномоченными Правительством Российской Федерации федеральными органами исполнительной власти при согласовании проекта решения об установлении приаэродромной территории»

		веществ в атмосферном воздухе, запрещается размещать объекты, виды которых в зависимости от их функционального назначения определяются уполномоченным федеральным органом исполнительной власти при установлении соответствующей приаэродромной территории с учетом требований законодательства в области обеспечения санитарно-эпидемиологического благополучия населения, если иное не установлено федеральными законами.	
	Полоса воздушных подходов	До установления приаэродромных территорий архитектурно-строительное проектирование, строительство, реконструкция объектов капитального строительства, размещение радиотехнических и иных объектов, которые могут угрожать безопасности полетов воздушных судов, оказывать негативное воздействие на здоровье человека и окружающую среду, создавать помехи в работе радиотехнического оборудования, установленного на аэродроме, объектов радиолокации и радионавигации, предназначенных для обеспечения полетов воздушных судов, в границах указанных в части 1 статьи 4 Федерального закона от 01.07.2017 № 135-ФЗ приаэродромных территорий или указанных в части 2 статьи 4 Федерального закона от 01.07.2017 № 135-ФЗ полос воздушных подходов на аэродромах, санитарно-защитных зон аэродромов должны осуществляться при условии согласования размещения этих объектов в срок не более чем тридцать дней: - с организацией, осуществляющей эксплуатацию аэродрома экспериментальной авиации, - для аэродрома экспериментальной авиации; - с организацией, уполномоченной федеральным органом исполнительной власти, в ведении которого находится аэродром государственной авиации, - для аэродрома государственной авиации; - с федеральным органом исполнительной власти, осуществляющим функции по оказанию государственных услуг и управлению государственным имуществом в сфере воздушного транспорта (гражданской авиации), - для аэродрома гражданской авиации. Согласование осуществляется при наличии положительного санитарно-эпидемиологического заключения федерального органа исполнительной власти, осуществляющего федеральный	Федеральный закон от 01.07.2017 №135-ФЗ «О внесении изменений в отдельные законодательные акты Российской Федерации в части совершенствования порядка установления и использования приаэродромной территории и санитарно-защитной зоны»

		государственный санитарно-эпидемиологический надзор, о соответствии размещения указанных объектов требованиям законодательства в области обеспечения санитарно-эпидемиологического благополучия населения, выдаваемого в течение тридцати дней со дня поступления заявления в данный федеральный орган исполнительной власти. В отношении аэродромов, введенных в эксплуатацию до дня вступления в силу Федерального закона от 01.07.2017 № 135-ФЗ, ограничения использования земельных участков и (или) расположенных на них объектов недвижимости и осуществления экономической и иной деятельности, установленные до дня вступления в силу Федерального закона от 01.07.2017 № 135-ФЗ, ограничения использования земельных участков и (или) расположенных на них объектов недвижимости и осуществления экономической и иной деятельности, установленные в границах установленные в границах указанных в части 1 статьи 4 Федерального закона от 01.07.2017 № 135-ФЗ приаэродромных территорий или указанных в части 2 статьи 4 Федерального закона от 01.07.2017 № 135-ФЗ полос воздушных подходов на аэродромах, санитарно-защитных зон аэродромов, зон санитарных разрывов аэродромов, не применяются в отношении объектов капитального строительства, архитектурно-строительное проектирование, строительство, реконструкция которых согласованы собственником соответствующего аэродрома и (или) уполномоченным органом государственной власти, осуществляющим полномочия собственника соответствующего аэродрома, а также в отношении земельных участков и (или) расположенных на них объектов недвижимости, права на которые возникли у граждан или юридических лиц до дня вступления в силу Федерального закона от 01.07.2017 № 135-ФЗ, за исключением случаев, если эти ограничения установлены в целях обеспечения безопасности полетов воздушных судов.	
7	Водоохранная зона	В границах водоохраной зоны запрещается: - использование сточных вод в целях регулирования плодородия почв; - размещение кладбищ, скотомогильников, объектов размещения отходов производства и потребления, химических, взрывчатых, токсичных, отравляющих и ядовитых веществ, пунктов захоронения	Водный кодекс Российской Федерации

		радиоактивных отходов; - осуществление авиационных мер по борьбе с вредными организмами; - движение и стоянка транспортных средств (кроме специальных транспортных средств), за исключением их движения по дорогам и стоянки на дорогах и в специально оборудованных местах, имеющих твердое покрытие; - строительство и реконструкция автозаправочных станций, складов горюче-смазочных материалов (за исключением случаев, если автозаправочные станции, склады горюче-смазочных материалов размещены на территориях портов, инфраструктуры внутренних водных путей, в том числе баз (сооружений) для стоянки маломерных судов, объектов органов федеральной службы безопасности), станций технического обслуживания, используемых для технического осмотра и ремонта транспортных средств, осуществление мойки транспортных средств; - размещение специализированных хранилищ пестицидов и агрохимикатов, применение пестицидов и агрохимикатов; - сброс сточных, в том числе дренажных, вод; - разведка и добыча общераспространенных полезных ископаемых (за исключением случаев, если разведка и добыча общераспространенных полезных ископаемых осуществляются пользователями недр, осуществляющими разведку и добычу иных видов полезных ископаемых, в границах предоставленных им в соответствии с законодательством Российской Федерации о недрах горных отводов и (или) геологических отводов на основании утвержденного технического проекта в соответствии со ст. 19.1 Закона Российской Федерации от 21 февраля 1992 года № 2395-1 «О недрах»).	
	Рыбоохранная зона	В границах рыбоохранной зоны запрещается: - использование сточных вод в целях регулирования плодородия почв; - размещение кладбищ, скотомогильников, объектов размещения отходов производства и потребления, химических, взрывчатых, токсичных, отравляющих и ядовитых веществ, пунктов захоронения радиоактивных отходов; - осуществление авиационных мер по борьбе с вредными организмами;	Постановление Правительства Российской Федерации от 06.10.2008 № 743 «Об утверждении Правил установления рыбоохранных зон»

		- движение и стоянка транспортных средств (кроме специальных транспортных средств), за исключением их движения по дорогам и стоянки на дорогах и в специально оборудованных местах, имеющих твердое покрытие; - размещение автозаправочных станций, складов горюче-смазочных материалов (за исключением случаев, если автозаправочные станции, склады горюче-смазочных материалов размещены на территориях портов, судостроительных и судоремонтных организаций, инфраструктуры внутренних водных путей при условии соблюдения требований законодательства в области охраны окружающей среды и Водного кодекса Российской Федерации), станций технического обслуживания, используемых для технического осмотра и ремонта транспортных средств, осуществление мойки транспортного средства; - размещение специализированных хранилищ пестицидов и агрохимикатов, применение пестицидов и агрохимикатов; - сброс сточных, в том числе дренажных, вод; - разведка и добыча общераспространенных полезных ископаемых (за исключением случаев, если разведка и добыча общераспространенных полезных ископаемых осуществляются пользователями недр, осуществляющими разведку и добычу иных видов полезных ископаемых, в границах предоставленных им в соответствии с законодательством Российской Федерации о недрах горных отводов и (или) геологических отводов на основании утвержденного технического проекта в соответствии со статьей 19.1 Закона Российской Федерации «О недрах»); - распашка земель; - размещение отвалов размываемых грунтов; - выпас сельскохозяйственных животных и организация для них летних лагерей, ванн.	
8	Прибрежная защитная полоса	В границах прибрежных защитных полос запрещается: - использование сточных вод в целях регулирования плодородия почв; - размещение кладбищ, скотомогильников, объектов размещения отходов производства и потребления, химических, взрывчатых, токсичных, отравляющих и ядовитых веществ, пунктов захоронения радиоактивных отходов; - осуществление авиационных мер по борьбе с вредными	Водный кодекс Российской Федерации

		организмами; - движение и стоянка транспортных средств (кроме специальных транспортных средств), за исключением их движения по дорогам и стоянки на дорогах и в специально оборудованных местах, имеющих твердое покрытие; - строительство и реконструкция автозаправочных станций, складов горюче-смазочных материалов (за исключением случаев, если автозаправочные станции, склады горюче-смазочных материалов размещены на территориях портов, инфраструктуры внутренних водных путей, в том числе баз (сооружений) для стоянки маломерных судов, объектов органов федеральной службы безопасности), станций технического обслуживания, используемых для технического осмотра и ремонта транспортных средств, осуществление мойки транспортных средств; - размещение специализированных хранилищ пестицидов и агрохимикатов, применение пестицидов и агрохимикатов; - сброс сточных, в том числе дренажных, вод; - разведка и добыча общераспространенных полезных ископаемых (за исключением случаев, если разведка и добыча общераспространенных полезных ископаемых осуществляются пользователями недр, осуществляющими разведку и добычу иных видов полезных ископаемых, в границах предоставленных им в соответствии с законодательством Российской Федерации о недрах горных отводов и (или) геологических отводов на основании утвержденного технического проекта в соответствии со ст. 19.1 Закона Российской Федерации от 21 февраля 1992 года № 2395-1 «О недрах»); - распашка земель; - размещение отвалов размываемых грунтов; - выпас сельскохозяйственных животных и организация для них летних лагерей, ванн.	
9	Зоны санитарной охраны источников питьевого и хозяйственно-бытового водоснабжения, а также устанавливаемые в случаях, предусмотренных Водным кодексом	В зоне санитарной охраны источников питьевого и хозяйственно-бытового водоснабжения запрещается сброс сточных, в том числе дренажных, вод. На территории зоны санитарной охраны подземных источников водоснабжения: 1. В первом поясе не допускается: - посадка высокоствольных деревьев;	Водный кодекс Российской Федерации СанПиН 2.1.4.1110-02 «Зоны санитарной охраны источников водоснабжения и водопроводов питьевого назначения»

	Российской Федерации, в отношении подземных водных объектов зоны специальной охраны	- все виды строительства, не имеющие непосредственного отношения к эксплуатации, реконструкции и расширению водопроводных сооружений, в том числе прокладка трубопроводов различного назначения; - размещение жилых и хозяйственно-бытовых зданий; - проживание людей; - применение ядохимикатов и удобрений. 2. Во втором поясе запрещено: - закачка отработанных вод в подземные горизонты, подземное складирование твёрдых отходов и разработка недр земли; - размещение кладбищ, скотомогильников, полей ассенизации, полей фильтрации, навозохранилищ, силосных траншей, животноводческих и птицеводческих предприятий и других объектов, обусловливающих опасность микробного загрязнения подземных вод; - применение удобрений и ядохимикатов; - рубка леса главного пользования и реконструкции; - размещение складов горюче-смазочных материалов, ядохимикатов и минеральных удобрений, накопителей промстоков, шламохранилищ и других объектов, обусловливающих опасность химического загрязнения подземных вод. Бурение новых скважин и новое строительство, связанное с нарушением почвенного покрова, производится при обязательном согласовании с центром государственного санитарно-эпидемиологического надзора. 3. В третьем поясе запрещено: - закачка отработанных вод в подземные горизонты, подземное складирование твёрдых отходов и разработка недр земли; - размещение складов горюче-смазочных материалов, ядохимикатов и минеральных удобрений, накопителей промстоков, шламохранилищ и других объектов, обусловливающих опасность химического загрязнения подземных вод. Размещение таких объектов допускается в пределах третьего пояса зоны санитарной охраны только при использовании защищённых подземных вод, при условии выполнения специальных мероприятий по защите водоносного горизонта от загрязнения при наличии санитарно-	

		эпидемиологического заключения центра государственного санитарно-эпидемиологического надзора, выданного с учётом заключения органов геологического контроля. Бурение новых скважин и новое строительство, связанное с нарушением почвенного покрова, производится при обязательном согласовании с центром государственного санитарно-эпидемиологического надзора. На территории зоны санитарной охраны поверхностных источников водоснабжения: 1. В первом поясе не допускается: - посадка высокоствольных деревьев; - все виды строительства, не имеющие непосредственного отношения к эксплуатации, реконструкции и расширению водопроводных сооружений, в том числе прокладка трубопроводов различного назначения; - размещение жилых и хозяйственно-бытовых зданий; - проживание людей; - применение ядохимикатов и удобрений; - спуск любых сточных вод, в том числе сточных вод водного транспорта; - купание, стирка белья, водопой скота и другие виды водопользования, оказывающие влияние на качество воды. 2. Во втором поясе не допускается: - рубка леса главного пользования и реконструкции, а также закрепление за лесозаготовительными предприятиями древесины на корню и лесосечного фонда долгосрочного пользования (допускается только рубки ухода и санитарные рубки леса); - расположение стойбищ и выпас скота, а также всякое другое использование водоема и земельных участков, лесных угодий в пределах прибрежной полосы шириной не менее 500 м, которое может привести к ухудшению качества или уменьшению количества воды источника водоснабжения; - отведение сточных вод в зоне водосбора источника водоснабжения, включая его притоки, не отвечающих гигиеническим требованиям к охране поверхностных вод; - размещение кладбищ, скотомогильников, полей ассенизации, полей фильтрации, навозохранилищ, силосных траншей,	

		животноводческих и птицеводческих предприятий и других объектов, обусловливающих опасность микробного загрязнения подземных вод; - применение удобрений и ядохимикатов; - рубка леса главного пользования и реконструкции; - сброс промышленных, сельскохозяйственных, городских и ливневых сточных вод, содержание в которых химических веществ и микроорганизмов превышает установленные санитарными правилами гигиенические нормативы качества воды (с учетом Определения Верховного Суда РФ от 25.09.2014 № АПЛ14-393); - размещение складов горюче-смазочных материалов, ядохимикатов и минеральных удобрений, накопителей промстоков, шламохранилищ и других объектов, обусловливающих опасность химического загрязнения подземных вод. Регулирование отведения территории для нового строительства жилых, промышленных и сельскохозяйственных объектов, а также согласование изменений технологий действующих предприятий, связанных с повышением степени опасности загрязнения сточными водами источника водоснабжения производится при согласовании с центром государственного санитарно-эпидемиологического надзора. Все работы, в том числе добыча песка, гравия, донноуглубительные, в пределах акватории зоны санитарной охраны допускаются по согласованию с центром государственного санитарно - эпидемиологического надзора лишь при обосновании гидрологическими расчетами отсутствия ухудшения качества воды в створе водозабора. Использование химических методов борьбы с эвтрофикацией водоемов допускается при условии применения препаратов, имеющих положительное санитарно - эпидемиологическое заключение государственной санитарно - эпидемиологической службы Российской Федерации. Использование источников водоснабжения в пределах второго пояса зоны санитарной охраны для купания, туризма, водного спорта и рыбной ловли допускается в установленных местах при условии соблюдения гигиенических требований к охране поверхностных вод, а также гигиенических требований к зонам рекреации водных объектов.	

		3. В третьем поясе не допускается отведение сточных вод в зоне водосбора источника водоснабжения, включая его притоки, не отвечающих гигиеническим требованиям к охране поверхностных вод. Регулирование отведения территории для нового строительства жилых, промышленных и сельскохозяйственных объектов, а также согласование изменений технологий действующих предприятий, связанных с повышением степени опасности загрязнения сточными водами источника водоснабжения производится при согласовании с центром государственного санитарно-эпидемиологического надзора. Все работы, в том числе добыча песка, гравия, донноуглубительные, в пределах акватории зоны санитарной охраны допускаются по согласованию с центром государственного санитарно - эпидемиологического надзора лишь при обосновании гидрологическими расчетами отсутствия ухудшения качества воды в створе водозабора. Использование химических методов борьбы с эвтрофикацией водоемов допускается при условии применения препаратов, имеющих положительное санитарно - эпидемиологическое заключение государственной санитарно - эпидемиологической службы Российской Федерации.	
10	Зоны затопления и подтопления	В зонах затопления и подтопления запрещается: - размещение новых населенных пунктов и строительство объектов капитального строительства без обеспечения инженерной защиты таких населенных пунктов и объектов от затопления, подтопления; - использование сточных вод в целях регулирования плодородия почв; - размещение кладбищ, скотомогильников, объектов размещения отходов производства и потребления, химических, взрывчатых, токсичных, отравляющих и ядовитых веществ, пунктов хранения и захоронения радиоактивных отходов; - осуществление авиационных мер по борьбе с вредными организмами.	Водный кодекс Российской Федерации
11	Санитарно-защитная зона	В границах санитарно-защитной зоны не допускается использования земельных участков в целях:	Постановление Правительства Российской Федерации от 03.03.2018 № 222 «Об

		- размещения жилой застройки, объектов образовательного и медицинского назначения, спортивных сооружений открытого типа, организаций отдыха детей и их оздоровления, зон рекреационного назначения и для ведения садоводства; - размещения объектов для производства и хранения лекарственных средств, объекты пищевых отраслей промышленности, оптовых складов продовольственного сырья и пищевой продукции, комплексов водопроводных сооружений для подготовки и хранения питьевой воды, использования земельных участков в целях производства, хранения и переработки сельскохозяйственной продукции, предназначенной для дальнейшего использования в качестве пищевой продукции, если химическое, физическое и (или) биологическое воздействие объекта, в отношении которого установлена санитарно-защитная зона, приведет к нарушению качества и безопасности таких средств, сырья, воды и продукции в соответствии с установленными требованиями.	утверждении Правил установления санитарно-защитных зон и использования земельных участков, расположенных в границах санитарно-защитных зон»

Приложение №1
к правилам землепользования и застройки
Горожанского сельского поселения
Рамонского муниципального района
Воронежской области

СВЕДЕНИЯ О ГРАНИЦАХ ТЕРРИТОРИАЛЬНЫХ ЗОН, СОДЕРЖАЩИЕ ГРАФИЧЕСКОЕ ОПИСАНИЕ МЕСТОПОЛОЖЕНИЯ ГРАНИЦ ТЕРРИТОРИАЛЬНЫХ ЗОН, ПЕРЕЧЕНЬ КООРДИНАТ ХАРАКТЕРНЫХ ТОЧЕК ГРАНИЦ ТЕРРИТОРИАЛЬНЫХ ЗОН ДЕРЕВНИ БОГДАНОВО

ОПИСАНИЕ МЕСТОПОЛОЖЕНИЯ ГРАНИЦ

Зона застройки индивидуальными жилыми домами - Ж1

(наименование объекта, местоположение границ которого описано
(далее - объект)

Раздел 1

Сведения об объекте		
№ п/п	Характеристики объекта	Описание характеристик
1	2	3
1	Местоположение объекта	Воронежская область, Рамонский муниципальный район, Горожанское сельское поселение, деревня Богданово
2	Площадь объекта ± величина погрешности определения площади (Р ± Дельта Р)	1652802+/-22498 м²
3	Иные характеристики объекта	-

Раздел 2

Сведения о местоположении границ объекта					
1. Система координат: МСК - 36, зона 1					
2. Сведения о характерных точках границ объекта					
Обозначение характерных точек границ	Координаты, м		Метод определения координат характерной точки	Средняя квадратическая погрешность положения характерной точки (Mt), м	Описание обозначения точки на местности (при наличии)
	X	Y			
1	2	3	4	5	6
1	544124.99	1299306.81	Картометрический	1.00	-
2	544137.44	1299331.92	Картометрический	1.00	-
3	544145.14	1299369.84	Картометрический	1.00	-
4	544171.23	1299433.57	Картометрический	1.00	-
5	544188.86	1299462.79	Картометрический	1.00	-
6	544206.04	1299473.39	Картометрический	1.00	-
7	544210.50	1299482.59	Картометрический	1.00	-
8	544214.56	1299510.44	Картометрический	1.00	-
9	544231.91	1299562.52	Картометрический	1.00	-
10	544256.39	1299594.96	Картометрический	1.00	-
11	544299.58	1299631.19	Картометрический	1.00	-
12	544319.17	1299636.65	Картометрический	1.00	-
13	544401.77	1299664.19	Картометрический	1.00	-
14	544393.24	1299724.64	Картометрический	1.00	-
15	544429.24	1299784.17	Картометрический	1.00	-
16	544432.58	1299807.95	Картометрический	1.00	-
17	544385.17	1299810.36	Картометрический	1.00	-
18	544400.08	1299815.55	Картометрический	1.00	-
19	544412.48	1299819.87	Картометрический	1.00	-
20	544435.45	1299825.25	Картометрический	1.00	-
21	544442.23	1299823.77	Картометрический	1.00	-
22	544461.55	1299819.54	Картометрический	1.00	-
23	544491.64	1299804.43	Картометрический	1.00	-
24	544558.07	1299857.04	Картометрический	1.00	-
25	544578.97	1299881.10	Картометрический	1.00	-
26	544585.34	1299899.57	Картометрический	1.00	-
27	544583.46	1299926.71	Картометрический	1.00	-
28	544566.65	1299966.06	Аналитический	0.30	-
29	544569.97	1299998.16	Аналитический	0.30	-
30	544563.54	1300011.86	Аналитический	0.30	-
31	544552.75	1300020.59	Аналитический	0.30	-
32	544520.70	1300024.74	Аналитический	0.30	-
33	544504.88	1300035.28	Аналитический	0.30	-

1	2	3	4	5	6
34	544490.96	1300054.24	Аналитический	0.30	-
35	544475.71	1300053.76	Аналитический	0.30	-
36	544468.27	1300060.71	Аналитический	0.30	-
37	544466.06	1300074.31	Картометрический	1.00	-
38	544458.64	1300082.11	Картометрический	1.00	-
39	544439.15	1300092.23	Картометрический	1.00	-
40	544421.04	1300101.63	Картометрический	1.00	-
41	544377.64	1300126.38	Картометрический	1.00	-
42	544221.61	1300216.47	Картометрический	1.00	-
43	544188.81	1300294.30	Картометрический	1.00	-
44	544170.64	1300347.24	Картометрический	1.00	-
45	544147.21	1300392.68	Картометрический	1.00	-
46	544108.03	1300457.41	Картометрический	1.00	-
47	544065.76	1300562.61	Картометрический	1.00	-
48	544045.59	1300576.39	Картометрический	1.00	-
49	544045.59	1300573.63	Картометрический	1.00	-
50	543996.90	1300566.77	Картометрический	1.00	-
51	543972.00	1300563.49	Картометрический	1.00	-
52	543865.75	1300553.35	Аналитический	0.20	-
53	543872.38	1300482.50	Аналитический	0.30	-
54	543878.80	1300418.21	Аналитический	0.10	-
55	543879.04	1300415.66	Аналитический	0.20	-
56	543879.20	1300414.04	Аналитический	0.20	-
57	543880.53	1300400.08	Аналитический	0.10	-
58	543890.92	1300315.87	Картометрический	1.00	-
59	543892.24	1300301.92	Картометрический	1.00	-
60	543892.61	1300297.94	Картометрический	1.00	-
61	543899.52	1300224.12	Картометрический	1.00	-
62	543920.39	1300030.27	Картометрический	1.00	-
63	543927.73	1300030.33	Картометрический	1.00	-
64	543989.37	1300038.69	Картометрический	1.00	-
65	543987.68	1300054.64	Картометрический	1.00	-
66	543986.00	1300070.57	Картометрический	1.00	-
67	543984.32	1300086.40	Картометрический	1.00	-
68	543983.55	1300093.67	Картометрический	1.00	-
69	543990.57	1300095.52	Картометрический	1.00	-
70	544001.08	1300096.24	Картометрический	1.00	-
71	544010.37	1300097.46	Картометрический	1.00	-
72	544010.65	1300096.00	Картометрический	1.00	-
73	544016.57	1300096.83	Картометрический	1.00	-
74	544016.01	1300101.01	Картометрический	1.00	-
75	544052.52	1300105.05	Картометрический	1.00	-
76	544062.98	1300107.39	Картометрический	1.00	-
77	544088.89	1300110.86	Картометрический	1.00	-
78	544114.86	1300108.70	Картометрический	1.00	-
79	544132.72	1300111.11	Картометрический	1.00	-
80	544151.37	1299880.24	Картометрический	1.00	-
81	544153.90	1299897.73	Аналитический	0.10	-

1	2	3	4	5	6
82	544152.88	1299905.91	Аналитический	0.10	-
83	544177.06	1299884.01	Картометрический	1.00	-
84	544180.17	1299847.78	Картометрический	1.00	-
85	544154.35	1299845.03	Картометрический	1.00	-
86	544162.65	1299789.59	Картометрический	1.00	-
87	544164.37	1299779.74	Картометрический	1.00	-
88	544154.52	1299778.02	Картометрический	1.00	-
89	544057.46	1299758.77	Картометрический	1.00	-
90	543991.71	1299752.06	Картометрический	1.00	-
91	543933.25	1299743.91	Картометрический	1.00	-
92	543939.75	1299670.32	Картометрический	1.00	-
93	543923.91	1299647.05	Картометрический	1.00	-
94	543921.83	1299648.65	Картометрический	1.00	-
95	543916.86	1299642.16	Картометрический	1.00	-
96	543880.51	1299666.29	Картометрический	1.00	-
97	543877.08	1299661.29	Картометрический	1.00	-
98	543852.41	1299678.35	Картометрический	1.00	-
99	543855.71	1299682.99	Картометрический	1.00	-
100	543845.17	1299690.62	Аналитический	0.10	-
101	543845.17	1299693.31	Аналитический	0.10	-
102	543823.43	1299661.56	Аналитический	0.10	-
103	543808.58	1299640.01	Аналитический	0.10	-
104	543784.61	1299603.99	Аналитический	0.10	-
105	543769.25	1299581.45	Аналитический	0.10	-
106	543758.84	1299566.11	Аналитический	0.10	-
107	543733.31	1299537.58	Аналитический	0.10	-
108	543698.53	1299489.88	Аналитический	0.10	-
109	543681.92	1299466.06	Аналитический	0.10	-
110	543661.51	1299439.33	Аналитический	0.10	-
111	543652.66	1299427.23	Аналитический	0.10	-
112	543633.65	1299400.48	Аналитический	0.10	-
113	543582.94	1299327.74	Аналитический	0.10	-
114	543573.40	1299315.17	Аналитический	0.10	-
115	543543.14	1299275.45	Аналитический	0.10	-
116	543534.02	1299260.17	Аналитический	0.10	-
117	543524.08	1299245.46	Аналитический	0.10	-
118	543567.02	1299205.79	Картометрический	1.00	-
119	543573.25	1299198.51	Картометрический	1.00	-
120	543573.28	1299193.73	Картометрический	1.00	-
121	543549.38	1299145.04	Картометрический	1.00	-
122	543548.67	1299144.26	Картометрический	1.00	-
123	543544.62	1299135.77	Картометрический	1.00	-
124	543544.59	1299135.59	Картометрический	1.00	-
125	543544.46	1299113.00	Картометрический	1.00	-
126	543544.65	1299060.85	Картометрический	1.00	-
127	543535.47	1299031.35	Картометрический	1.00	-
128	543524.92	1299015.18	Картометрический	1.00	-
129	543510.47	1298876.21	Картометрический	1.00	-

1	2	3	4	5	6
130	543490.39	1298890.10	Картометрический	1.00	-
131	543509.57	1298843.92	Картометрический	1.00	-
132	543523.39	1298820.73	Картометрический	1.00	-
133	543548.88	1298790.49	Картометрический	1.00	-
134	543567.34	1298784.12	Картометрический	1.00	-
135	543589.53	1298792.06	Картометрический	1.00	-
136	543607.25	1298789.94	Картометрический	1.00	-
137	543610.55	1298786.47	Картометрический	1.00	-
138	543606.06	1298775.57	Картометрический	1.00	-
139	543612.61	1298766.95	Картометрический	1.00	-
140	543647.43	1298772.05	Картометрический	1.00	-
141	543649.64	1298793.16	Картометрический	1.00	-
142	543662.67	1298807.25	Картометрический	1.00	-
143	543683.36	1298822.84	Картометрический	1.00	-
144	543712.40	1298834.00	Картометрический	1.00	-
145	543733.60	1298836.04	Картометрический	1.00	-
146	543762.13	1298826.04	Картометрический	1.00	-
147	543783.12	1298819.62	Картометрический	1.00	-
148	543786.51	1298819.53	Картометрический	1.00	-
149	543803.56	1298825.06	Картометрический	1.00	-
150	543816.62	1298839.99	Картометрический	1.00	-
151	543825.03	1298872.81	Картометрический	1.00	-
152	543824.27	1298910.93	Картометрический	1.00	-
153	543831.67	1298937.00	Картометрический	1.00	-
154	543854.01	1298985.58	Картометрический	1.00	-
155	543837.49	1299002.06	Картометрический	1.00	-
156	543838.67	1299015.58	Картометрический	1.00	-
157	543845.51	1299018.81	Картометрический	1.00	-
158	543865.71	1299014.09	Картометрический	1.00	-
159	543876.86	1299020.60	Картометрический	1.00	-
160	543882.27	1299034.02	Картометрический	1.00	-
161	543893.55	1299045.61	Картометрический	1.00	-
162	543893.98	1299063.38	Картометрический	1.00	-
163	543879.09	1299077.28	Картометрический	1.00	-
164	543863.87	1299077.64	Картометрический	1.00	-
165	543838.07	1299060.48	Картометрический	1.00	-
166	543826.17	1299058.22	Картометрический	1.00	-
167	543792.86	1299080.18	Картометрический	1.00	-
168	543799.29	1299101.20	Картометрический	1.00	-
169	543795.37	1299113.99	Картометрический	1.00	-
170	543763.59	1299129.15	Картометрический	1.00	-
171	543748.12	1299154.07	Картометрический	1.00	-
172	543732.34	1299166.30	Картометрический	1.00	-
173	543720.50	1299201.30	Картометрический	1.00	-
174	543718.58	1299226.75	Картометрический	1.00	-
175	543731.70	1299244.22	Картометрический	1.00	-
176	543753.23	1299259.79	Картометрический	1.00	-
177	543765.18	1299263.74	Картометрический	1.00	-

1	2	3	4	5	6
178	543788.01	1299263.20	Картометрический	1.00	-
179	543819.92	1299253.12	Картометрический	1.00	-
180	543835.22	1299256.15	Картометрический	1.00	-
181	543846.21	1299255.88	Картометрический	1.00	-
182	543854.40	1299244.68	Картометрический	1.00	-
183	543864.43	1299239.36	Картометрический	1.00	-
184	543884.70	1299238.03	Картометрический	1.00	-
185	543907.99	1299256.10	Картометрический	1.00	-
186	543944.37	1299290.80	Картометрический	1.00	-
187	543969.64	1299320.68	Картометрический	1.00	-
188	543990.16	1299329.51	Картометрический	1.00	-
189	544006.40	1299326.28	Картометрический	1.00	-
190	544009.52	1299325.66	Картометрический	1.00	-
191	544042.92	1299307.08	Картометрический	1.00	-
192	544079.09	1299298.59	Картометрический	1.00	-
193	544107.83	1299297.06	Картометрический	1.00	-
1	544124.99	1299306.81	Картометрический	1.00	-
194	543873.67	1300296.28	Картометрический	1.00	-
195	543875.03	1300296.40	Аналитический	0.10	-
196	543874.71	1300299.27	Аналитический	0.10	-
197	543869.86	1300335.56	Аналитический	0.50	-
198	543861.38	1300398.96	Аналитический	0.50	-
199	543853.67	1300481.80	Аналитический	0.50	-
200	543837.65	1300653.37	Аналитический	0.50	-
201	543829.16	1300752.01	Аналитический	0.50	-
202	543827.76	1300779.90	Аналитический	0.50	-
203	543824.32	1300814.00	Картометрический	1.00	-
204	543823.17	1300825.46	Картометрический	1.00	-
205	543195.51	1300802.64	Аналитический	0.10	-
206	543155.54	1300801.19	Картометрический	1.00	-
207	543154.83	1300801.20	Картометрический	1.00	-
208	543218.75	1300517.71	Картометрический	1.00	-
209	543282.03	1300237.02	Картометрический	1.00	-
210	543282.78	1300234.24	Картометрический	1.00	-
211	543330.99	1300237.00	Картометрический	1.00	-
212	543332.85	1300241.64	Картометрический	1.00	-
213	543439.38	1300253.20	Картометрический	1.00	-
214	543591.44	1300268.84	Картометрический	1.00	-
215	543745.95	1300284.20	Картометрический	1.00	-
216	543793.53	1300288.93	Картометрический	1.00	-
217	543818.38	1300291.22	Картометрический	1.00	-
218	543853.50	1300294.32	Картометрический	1.00	-
219	543860.39	1300295.18	Картометрический	1.00	-
220	543866.78	1300296.43	Картометрический	1.00	-
221	543867.87	1300298.22	Картометрический	1.00	-
222	543873.36	1300299.00	Картометрический	1.00	-
194	543873.67	1300296.28	Картометрический	1.00	-

1	2	3	4	5	6
223	543743.86	1299577.79	Аналитический	0.10	-
224	543793.85	1299644.24	Аналитический	0.10	-
225	543858.26	1299741.44	Аналитический	0.10	-
226	543912.34	1299822.87	Аналитический	0.10	-
227	543921.84	1299846.28	Аналитический	0.10	-
228	543925.37	1299864.90	Аналитический	0.10	-
229	543925.67	1299882.31	Аналитический	0.10	-
230	543921.77	1299918.79	Аналитический	0.10	-
231	543912.75	1299970.92	Аналитический	0.10	-
232	543898.40	1300090.55	Аналитический	0.10	-
233	543876.77	1300281.01	Аналитический	0.10	-
234	543872.75	1300284.52	Аналитический	0.10	-
235	543869.30	1300285.80	Аналитический	0.10	-
236	543857.73	1300287.26	Картометрический	1.00	-
237	543853.70	1300286.92	Картометрический	1.00	-
238	543746.55	1300277.13	Картометрический	1.00	-
239	543549.41	1300257.12	Картометрический	1.00	-
240	543380.00	1300239.93	Картометрический	1.00	-
241	543331.08	1300234.12	Картометрический	1.00	-
242	543302.70	1300232.09	Картометрический	1.00	-
243	543283.81	1300230.29	Картометрический	1.00	-
244	543264.47	1300220.33	Картометрический	1.00	-
245	543252.59	1300184.06	Картометрический	1.00	-
246	543249.87	1300175.75	Картометрический	1.00	-
247	543255.46	1300149.38	Картометрический	1.00	-
248	543262.70	1300115.18	Картометрический	1.00	-
249	543270.11	1300080.20	Аналитический	0.10	-
250	543277.43	1300045.62	Картометрический	1.00	-
251	543285.50	1300007.53	Картометрический	1.00	-
252	543312.19	1299881.53	Аналитический	0.10	-
253	543320.83	1299840.74	Аналитический	0.10	-
254	543321.78	1299836.26	Аналитический	0.10	-
255	543324.34	1299824.15	Аналитический	0.10	-
256	543328.57	1299804.20	Аналитический	0.10	-
257	543334.91	1299774.23	Аналитический	0.10	-
258	543336.37	1299767.38	Аналитический	0.10	-
259	543344.09	1299730.92	Картометрический	1.00	-
260	543351.78	1299694.62	Картометрический	1.00	-
261	543359.61	1299657.64	Картометрический	1.00	-
262	543367.33	1299621.22	Картометрический	1.00	-
263	543375.16	1299584.25	Картометрический	1.00	-
264	543384.51	1299540.10	Картометрический	1.00	-
265	543392.24	1299538.42	Картометрический	1.00	-
266	543420.06	1299532.39	Картометрический	1.00	-
267	543427.55	1299530.77	Картометрический	1.00	-
268	543446.22	1299526.72	Аналитический	0.10	-
269	543466.55	1299528.98	Аналитический	0.10	-

1	2	3	4	5	6
270	543474.53	1299529.86	Картометрический	1.00	-
271	543485.85	1299531.12	Картометрический	1.00	-
272	543513.61	1299544.24	Картометрический	1.00	-
273	543558.95	1299565.66	Картометрический	1.00	-
274	543566.63	1299569.29	Картометрический	1.00	-
275	543593.16	1299581.82	Картометрический	1.00	-
276	543618.30	1299593.70	Картометрический	1.00	-
277	543648.18	1299607.81	Картометрический	1.00	-
278	543691.32	1299628.20	Картометрический	1.00	-
279	543704.66	1299634.50	Картометрический	1.00	-
280	543711.05	1299637.52	Картометрический	1.00	-
281	543722.65	1299636.55	Картометрический	1.00	-
282	543725.67	1299622.15	Картометрический	1.00	-
283	543734.77	1299578.62	Картометрический	1.00	-
223	543743.86	1299577.79	Аналитический	0.10	-
284	543461.64	1299183.09	Картометрический	1.00	-
285	543464.65	1299187.19	Картометрический	1.00	-
286	543552.17	1299313.03	Картометрический	1.00	-
287	543547.82	1299316.37	Аналитический	0.10	-
288	543543.06	1299320.03	Аналитический	0.10	-
289	543464.26	1299380.61	Аналитический	0.10	-
290	543461.60	1299382.64	Картометрический	1.00	-
291	543458.03	1299393.24	Картометрический	1.00	-
292	543452.05	1299414.54	Картометрический	1.00	-
293	543441.71	1299451.38	Картометрический	1.00	-
294	543430.24	1299492.25	Картометрический	1.00	-
295	543415.37	1299492.24	Картометрический	1.00	-
296	543392.61	1299492.73	Картометрический	1.00	-
297	543382.49	1299492.94	Картометрический	1.00	-
298	543336.78	1299493.93	Картометрический	1.00	-
299	543308.01	1299494.55	Картометрический	1.00	-
300	543291.34	1299487.66	Картометрический	1.00	-
301	543281.49	1299483.60	Аналитический	0.10	-
302	543266.45	1299477.39	Аналитический	0.10	-
303	543249.76	1299478.98	Аналитический	0.10	-
304	543218.91	1299481.91	Аналитический	0.10	-
305	543190.90	1299484.58	Аналитический	0.10	-
306	543190.00	1299485.39	Аналитический	0.10	-
307	543180.44	1299494.00	Аналитический	0.10	-
308	543142.31	1299528.37	Аналитический	0.10	-
309	543127.56	1299527.48	Аналитический	0.10	-
310	543088.96	1299525.19	Картометрический	1.00	-
311	543079.46	1299524.60	Аналитический	0.10	-
312	543049.81	1299522.82	Аналитический	0.10	-
313	543019.66	1299521.01	Аналитический	0.10	-
314	542991.72	1299519.25	Аналитический	0.10	-
315	542988.45	1299519.26	Аналитический	0.10	-

1	2	3	4	5	6
316	542978.46	1299519.03	Аналитический	0.10	-
317	542947.73	1299518.33	Аналитический	0.10	-
318	542937.28	1299518.09	Аналитический	0.10	-
319	542916.98	1299519.03	Аналитический	0.10	-
320	542887.39	1299520.40	Аналитический	0.10	-
321	542884.23	1299520.58	Аналитический	0.10	-
322	542877.45	1299519.31	Аналитический	0.10	-
323	542843.13	1299513.06	Картометрический	5.00	-
324	542831.93	1299510.65	Аналитический	0.10	-
325	542792.06	1299502.11	Аналитический	0.10	-
326	542784.76	1299483.10	Аналитический	0.10	-
327	542781.70	1299475.13	Аналитический	0.10	-
328	542791.60	1299460.10	Аналитический	0.10	-
329	542813.92	1299426.18	Аналитический	0.10	-
330	542820.05	1299416.87	Аналитический	0.10	-
331	542841.82	1299386.33	Аналитический	0.10	-
332	542857.39	1299364.49	Аналитический	0.10	-
333	542877.55	1299353.11	Аналитический	0.10	-
334	542887.37	1299347.56	Аналитический	0.10	-
335	542909.62	1299335.00	Аналитический	0.10	-
336	542922.60	1299333.47	Аналитический	0.10	-
337	542952.11	1299329.99	Аналитический	0.10	-
338	542978.60	1299326.88	Аналитический	0.10	-
339	542988.45	1299325.72	Аналитический	0.10	-
340	542991.75	1299325.33	Аналитический	0.10	-
341	543044.06	1299315.60	Аналитический	0.10	-
342	543079.44	1299309.01	Аналитический	0.10	-
343	543089.57	1299307.13	Аналитический	0.10	-
344	543124.65	1299300.60	Аналитический	0.10	-
345	543154.36	1299295.07	Аналитический	0.10	-
346	543180.45	1299290.22	Аналитический	0.10	-
347	543190.51	1299288.34	Аналитический	0.10	-
348	543217.30	1299283.36	Аналитический	0.10	-
349	543221.87	1299283.50	Аналитический	0.10	-
350	543251.61	1299284.38	Аналитический	0.10	-
351	543281.66	1299285.33	Аналитический	0.10	-
352	543291.56	1299285.58	Картометрический	1.00	-
353	543323.69	1299286.54	Картометрический	1.00	-
354	543354.65	1299287.68	Картометрический	1.00	-
355	543382.49	1299288.73	Картометрический	1.00	-
356	543392.15	1299289.09	Картометрический	1.00	-
357	543410.52	1299289.79	Картометрический	1.00	-
358	543409.35	1299271.33	Картометрический	1.00	-
359	543456.10	1299192.83	Картометрический	1.00	-
284	543461.64	1299183.09	Картометрический	1.00	-
360	543070.00	1298621.69	Картометрический	1.00	-
361	543081.11	1298641.19	Картометрический	1.00	-

1	2	3	4	5	6
362	543127.45	1298721.91	Картометрический	1.00	-
363	543137.69	1298739.75	Картометрический	1.00	-
364	543168.97	1298786.46	Картометрический	1.00	-
365	543197.11	1298783.60	Аналитический	0.10	-
366	543199.49	1298793.72	Аналитический	0.10	-
367	543202.02	1298799.30	Аналитический	0.10	-
368	543212.50	1298817.94	Аналитический	0.10	-
369	543222.47	1298832.32	Аналитический	0.10	-
370	543260.66	1298886.69	Аналитический	0.10	-
371	543269.90	1298900.23	Картометрический	1.00	-
372	543247.56	1298910.26	Картометрический	1.00	-
373	543225.46	1298921.95	Картометрический	1.00	-
374	543188.65	1298941.40	Картометрический	1.00	-
375	543181.28	1298945.30	Картометрический	1.00	-
376	543166.54	1298953.09	Картометрический	1.00	-
377	543151.79	1298960.89	Картометрический	1.00	-
378	543144.41	1298964.79	Картометрический	1.00	-
379	543137.04	1298968.69	Картометрический	1.00	-
380	543126.02	1298974.51	Картометрический	1.00	-
381	543115.00	1298980.33	Картометрический	1.00	-
382	543096.74	1298989.98	Картометрический	1.00	-
383	543079.42	1298999.14	Картометрический	1.00	-
384	543068.40	1299004.97	Картометрический	1.00	-
385	543057.37	1299010.79	Картометрический	1.00	-
386	543038.98	1299020.52	Картометрический	1.00	-
387	543027.88	1299026.38	Картометрический	1.00	-
388	543016.77	1299032.26	Картометрический	1.00	-
389	543002.15	1299039.98	Картометрический	5.00	-
390	542991.11	1299045.83	Картометрический	5.00	-
391	542976.23	1299053.27	Картометрический	5.00	-
392	542957.48	1299062.66	Картометрический	5.00	-
393	542938.81	1299072.00	Картометрический	5.00	-
394	542920.09	1299081.36	Картометрический	5.00	-
395	542901.57	1299090.63	Картометрический	5.00	-
396	542887.67	1299096.17	Картометрический	5.00	-
397	542745.98	1298759.54	Картометрический	1.00	-
398	542944.79	1298661.24	Картометрический	1.00	-
360	543070.00	1298621.69	Картометрический	1.00	-

3. Сведения о характерных точках части (частей) границы объекта

Обозначение характерных точек части границы	Координаты, м		Метод определения координат характерной точки	Средняя квадратическая погрешность положения характерной точки (Mt), м	Описание обозначения точки на местности (при наличии)
	X	Y			
1	2	3	4	5	6
Часть №					
-	-	-	-	-	-

Раздел 3

Сведения о местоположении измененных (уточненных) границ объекта							
1. Система координат: -							
2. Сведения о характерных точках границ объекта							
Обозначение характерных точек границ	Существующие координаты, м		Измененные (уточненные) координаты, м		Метод определения координат характерной точки	Средняя квадратическая погрешность положения характерной точки (Mt), м	Описание обозначения точки на местности (при наличии)
	X	Y	X	Y			
1	2	3	4	5	6	7	8
-	-	-	-	-	-	-	-
3.Сведения о характерных точках части (частей) границы объекта							
Часть №							
-	-	-	-	-	-	-	-

Раздел 4

План границ объекта

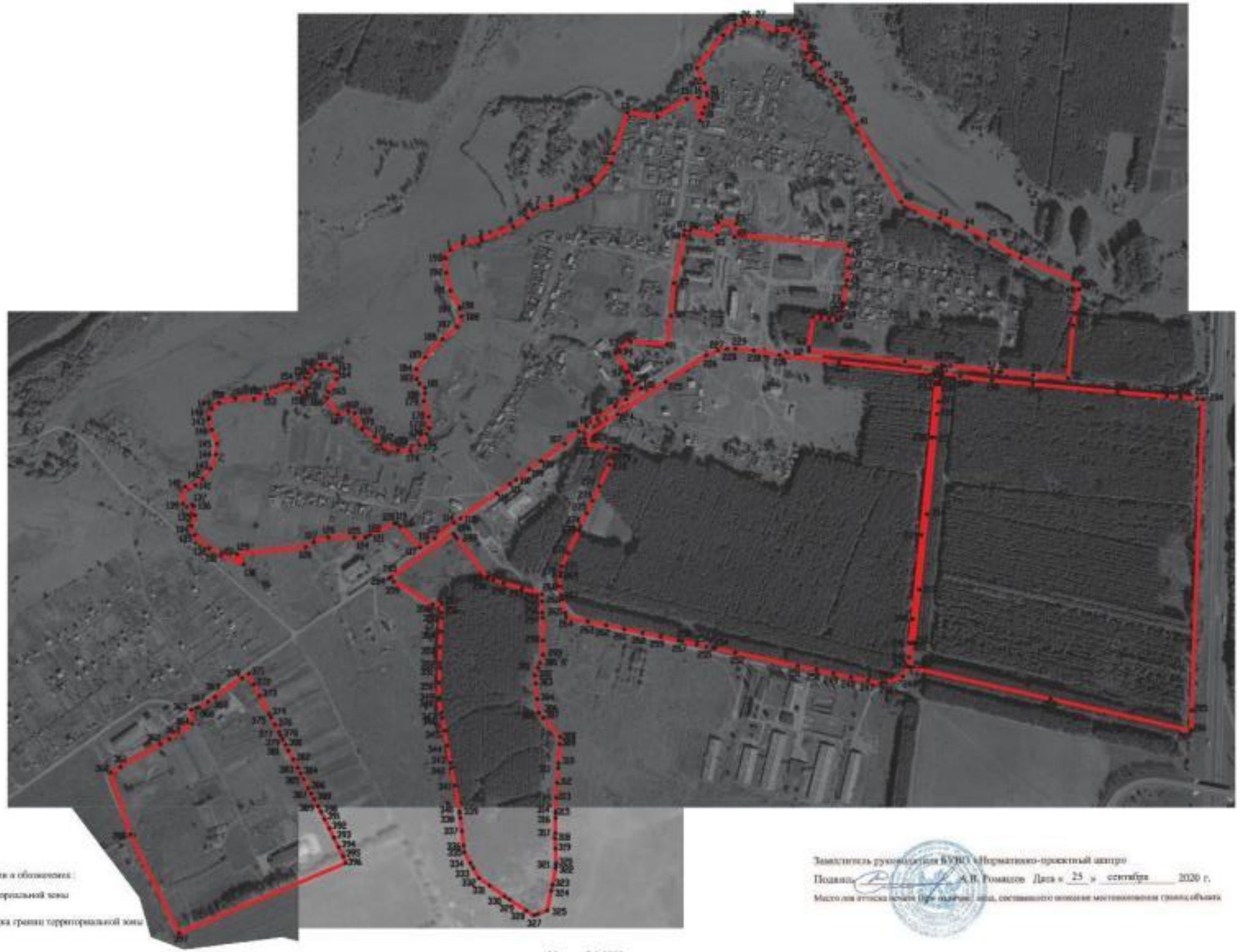

Используемые условные знаки и обозначения:

границы территориальной зоны

характерная точка границы территориальной зоны

Заместитель руководителя БУЮО «Информационно-проектный центр

Подпись А.В. Гомадов Дата «25» сентября 2020 г.

Место для оттиска печати (при наличии) лица, составившего описание местоположения границ объекта

Масштаб 1:5000

ОПИСАНИЕ МЕСТОПОЛОЖЕНИЯ ГРАНИЦ

Зона застройки малоэтажными многоквартирными жилыми домами - Ж2

(наименование объекта, местоположение границ которого описано
(далее - объект)

Раздел 1

Сведения об объекте		
№ п/п	Характеристики объекта	Описание характеристик
1	2	3
1	Местоположение объекта	Воронежская область, Рамонский муниципальный район, Горожанское сельское поселение, деревня Богданово
2	Площадь объекта ± величина погрешности определения площади (Р ± Дельта Р)	73736+/-950 м²
3	Иные характеристики объекта	-

Раздел 2

Сведения о местоположении границ объекта					
1. Система координат: МСК - 36, зона 1					
2. Сведения о характерных точках границ объекта					
Обозначение характерных точек границ	Координаты, м		Метод определения координат характерной точки	Средняя квадратическая погрешность положения характерной точки (Mt), м	Описание обозначения точки на местности (при наличии)
	X	Y			
1	2	3	4	5	6
1	544164.37	1299779.74	Картометрический	1.00	-
2	544162.65	1299789.59	Картометрический	1.00	-
3	544154.35	1299845.03	Картометрический	1.00	-
4	544180.17	1299847.78	Картометрический	1.00	-
5	544177.06	1299884.01	Картометрический	1.00	-
6	544151.37	1299880.24	Картометрический	1.00	-
7	544153.90	1299897.73	Аналитический	0.10	-
8	544152.88	1299905.91	Аналитический	0.10	-
9	544132.72	1300111.11	Картометрический	1.00	-
10	544114.86	1300108.70	Картометрический	1.00	-
11	544088.89	1300110.86	Картометрический	1.00	-
12	544062.98	1300107.39	Картометрический	1.00	-
13	544052.52	1300105.05	Аналитический	0.10	-
14	544016.01	1300101.01	Аналитический	0.10	-
15	544016.57	1300096.83	Аналитический	0.10	-
16	544010.65	1300096.00	Аналитический	0.10	-
17	544010.37	1300097.46	Аналитический	0.10	-
18	544001.08	1300096.24	Аналитический	0.10	-
19	543990.57	1300095.52	Аналитический	0.10	-
20	543983.55	1300093.67	Аналитический	0.10	-
21	543984.32	1300086.40	Картометрический	1.00	-
22	543986.00	1300070.57	Картометрический	1.00	-
23	543987.68	1300054.64	Картометрический	1.00	-
24	543989.37	1300038.69	Картометрический	1.00	-
25	543927.73	1300030.33	Картометрический	1.00	-
26	543920.39	1300030.27	Аналитический	0.10	-
27	543929.40	1299947.09	Аналитический	0.10	-
28	543936.99	1299882.66	Аналитический	0.10	-
29	543938.05	1299859.83	Аналитический	0.10	-
30	543935.64	1299844.45	Аналитический	0.10	-
31	543930.94	1299828.33	Аналитический	0.10	-
32	543908.01	1299787.82	Аналитический	0.10	-
33	543897.62	1299772.19	Картометрический	1.00	-

1	2	3	4	5	6
34	543902.89	1299768.42	Аналитический	0.10	-
35	543933.25	1299743.91	Аналитический	0.10	-
36	543991.71	1299752.06	Картометрический	1.00	-
37	544057.46	1299758.77	Картометрический	1.00	-
38	544154.52	1299778.02	Картометрический	1.00	-
1	544164.37	1299779.74	Картометрический	1.00	-

3. Сведения о характерных точках части (частей) границы объекта

Обозначение характерных точек части границы	Координаты, м		Метод определения координат характерной точки	Средняя квадратическая погрешность положения характерной точки (Mt), м	Описание обозначения точки на местности (при наличии)
	X	Y			
1	2	3	4	5	6
Часть №					
-	-	-	-	-	-

Раздел 3

Сведения о местоположении измененных (уточненных) границ объекта							
1. Система координат: -							
2. Сведения о характерных точках границ объекта							
Обозначение характерных точек границ	Существующие координаты, м		Измененные (уточненные) координаты, м		Метод определения координат характерной точки	Средняя квадратическая погрешность положения характерной точки (Mt), м	Описание обозначения точки на местности (при наличии)
	X	Y	X	Y			
1	2	3	4	5	6	7	8
-	-	-	-	-	-	-	-
3.Сведения о характерных точках части (частей) границы объекта							
Часть №							
-	-	-	-	-	-	-	-

Раздел 4

План границ объекта

Заместитель руководителя БУВО «Нормативно-проектный центр»

Подпись _____ А.В. Ромашов Дата « 25 » января 2020 г.

Место для оттиска печати (при наличии) лица, составившего описание местоположения границ объекта

Используемые условные знаки и обозначения :

границы территориальной зоны

•1 характерная точка границ территориальной зоны

Масштаб 1:2000

ОПИСАНИЕ МЕСТОПОЛОЖЕНИЯ ГРАНИЦ

Общественно-деловая зона - ОД

(наименование объекта, местоположение границ которого описано
(далее - объект)

Раздел 1

Сведения об объекте		
№ п/п	Характеристики объекта	Описание характеристик
1	2	3
1	Местоположение объекта	Воронежская область, Рамонский муниципальный район, Горожанское сельское поселение, деревня Богданово
2	Площадь объекта ± величина погрешности определения площади (Р ± Дельта Р)	7482+/-303 м²
3	Иные характеристики объекта	-

Раздел 2

Сведения о местоположении границ объекта					
1. Система координат: МСК - 36, зона 1					
2. Сведения о характерных точках границ объекта					
Обозначение характерных точек границ	Координаты, м		Метод определения координат характерной точки	Средняя квадратическая погрешность положения характерной точки (Mt), м	Описание обозначения точки на местности (при наличии)
	X	Y			
1	2	3	4	5	6
1	543916.86	1299642.16	Картометрический	1.00	-
2	543921.83	1299648.65	Картометрический	1.00	-
3	543923.91	1299647.05	Картометрический	1.00	-
4	543939.75	1299670.32	Аналитический	0.10	-
5	543933.25	1299743.91	Аналитический	0.10	-
6	543902.89	1299768.42	Аналитический	0.10	-
7	543897.62	1299772.19	Картометрический	1.00	-
8	543845.17	1299693.31	Аналитический	0.10	-
9	543845.17	1299690.62	Аналитический	0.10	-
10	543855.71	1299682.99	Аналитический	0.10	-
11	543852.41	1299678.35	Аналитический	0.10	-
12	543877.08	1299661.29	Аналитический	0.10	-
13	543880.51	1299666.29	Аналитический	0.10	-
1	543916.86	1299642.16	Картометрический	1.00	-
3. Сведения о характерных точках части (частей) границы объекта					
Обозначение характерных точек части границы	Координаты, м		Метод определения координат характерной точки	Средняя квадратическая погрешность положения характерной точки (Mt), м	Описание обозначения точки на местности (при наличии)
	X	Y			
1	2	3	4	5	6
Часть №					
-	-	-	-	-	-

Раздел 3

Сведения о местоположении измененных (уточненных) границ объекта							
1. Система координат: -							
2. Сведения о характерных точках границ объекта							
Обозначение характерных точек границ	Существующие координаты, м		Измененные (уточненные) координаты, м		Метод определения координат характерной точки	Средняя квадратическая погрешность положения характерной точки (Mt), м	Описание обозначения точки на местности (при наличии)
	X	Y	X	Y			
1	2	3	4	5	6	7	8
-	-	-	-	-	-	-	-
3.Сведения о характерных точках части (частей) границы объекта							
Часть №							
-	-	-	-	-	-	-	-

Раздел 4

План границ объекта

Масштаб 1:2000

Используемые условные знаки и обозначения:

границы территориальной зоны

•1 характерная точка границ территориальной зоны

Заместитель руководителя БУВО «Нормативно-проектный центр»

Подпись _____ А.В. Ромашов Дата « 25 » сентября 2020 г.

Место для оттиска печати (при наличии) лица, составившего описание местоположения границ объекта

ОПИСАНИЕ МЕСТОПОЛОЖЕНИЯ ГРАНИЦ

Производственная зона - П1

(наименование объекта, местоположение границ которого описано
(далее - объект)

Раздел 1

Сведения об объекте		
№ п/п	Характеристики объекта	Описание характеристик
1	2	3
1	Местоположение объекта	Воронежская область, Рамонский муниципальный район, Горожанское сельское поселение, деревня Богданово
2	Площадь объекта ± величина погрешности определения площади (Р ± Дельта Р)	34205+/-647 м²
3	Иные характеристики объекта	-

Раздел 2

Сведения о местоположении границ объекта					
1. Система координат: МСК - 36, зона 1					
2. Сведения о характерных точках границ объекта					
Обозначение характерных точек границ	Координаты, м		Метод определения координат характерной точки	Средняя квадратическая погрешность положения характерной точки (Mt), м	Описание обозначения точки на местности (при наличии)
	X	Y			
1	2	3	4	5	6
1	543510.47	1298876.21	Аналитический	0.10	-
2	543524.92	1299015.18	Аналитический	0.10	-
3	543535.47	1299031.35	Аналитический	0.10	-
4	543544.65	1299060.85	Аналитический	0.10	-
5	543544.46	1299113.00	Аналитический	0.10	-
6	543544.59	1299135.59	Аналитический	0.10	-
7	543544.62	1299135.77	Аналитический	0.10	-
8	543548.67	1299144.26	Аналитический	0.10	-
9	543549.38	1299145.04	Аналитический	0.10	-
10	543573.28	1299193.73	Аналитический	0.10	-
11	543573.25	1299198.51	Аналитический	0.10	-
12	543567.02	1299205.79	Аналитический	0.10	-
13	543524.08	1299245.46	Аналитический	0.10	-
14	543517.88	1299236.28	Аналитический	0.10	-
15	543470.64	1299165.11	Аналитический	0.10	-
16	543408.11	1299077.09	Аналитический	0.10	-
17	543394.02	1299054.59	Аналитический	0.10	-
18	543393.47	1299053.78	Аналитический	0.10	-
19	543375.49	1299027.47	Аналитический	0.10	-
20	543414.61	1298974.89	Аналитический	0.10	-
21	543423.54	1298959.44	Картометрический	1.00	-
22	543490.39	1298890.10	Картометрический	1.00	-
1	543510.47	1298876.21	Аналитический	0.10	-
3. Сведения о характерных точках части (частей) границы объекта					
Обозначение характерных точек части границы	Координаты, м		Метод определения координат характерной точки	Средняя квадратическая погрешность положения характерной точки (Mt), м	Описание обозначения точки на местности (при наличии)
	X	Y			
1	2	3	4	5	6
Часть №					
-	-	-	-	-	-

Раздел 3

Сведения о местоположении измененных (уточненных) границ объекта							
1. Система координат: -							
2. Сведения о характерных точках границ объекта							
Обозначение характерных точек границ	Существующие координаты, м		Измененные (уточненные) координаты, м		Метод определения координат характерной точки	Средняя квадратическая погрешность положения характерной точки (Mt), м	Описание обозначения точки на местности (при наличии)
	X	Y	X	Y			
1	2	3	4	5	6	7	8
-	-	-	-	-	-	-	-
3.Сведения о характерных точках части (частей) границы объекта							
Часть №							
-	-	-	-	-	-	-	-

Раздел 4

План границ объекта

Масштаб 1:5000

Используемые условные знаки и обозначения:

границы территориальной зоны

•1 характерная точка границ территориальной зоны

Заместитель руководителя БУВО «Нормативно-проектный центр»

Подпись _____ А.В. Ромашов Дата « 25 » сентября 2020 г.

Место для оттиска печати (при наличии) лица, составившего описание местоположения границ объекта

ОПИСАНИЕ МЕСТОПОЛОЖЕНИЯ ГРАНИЦ

Производственно-коммунальная зона - П2

(наименование объекта, местоположение границ которого описано
(далее - объект)

Раздел 1

Сведения об объекте		
№ п/п	Характеристики объекта	Описание характеристик
1	2	3
1	Местоположение объекта	Воронежская область, Рамонский муниципальный район, Горожанское сельское поселение, деревня Богданово
2	Площадь объекта ± величина погрешности определения площади (Р ± Дельта Р)	42026+/-718 м²
3	Иные характеристики объекта	-

Раздел 2

Сведения о местоположении границ объекта					
1. Система координат: МСК - 36, зона 1					
2. Сведения о характерных точках границ объекта					
Обозначение характерных точек границ	Координаты, м		Метод определения координат характерной точки	Средняя квадратическая погрешность положения характерной точки (Mt), м	Описание обозначения точки на местности (при наличии)
	X	Y			
1	2	3	4	5	6
1	544045.59	1300573.63	Картометрический	1.00	-
2	544045.59	1300576.39	Картометрический	1.00	-
3	544045.15	1300734.54	Картометрический	1.00	-
4	543975.79	1300743.33	Картометрический	1.00	-
5	543960.77	1300794.60	Картометрический	1.00	-
6	543883.61	1300823.21	Картометрический	1.00	-
7	543864.33	1300823.38	Картометрический	1.00	-
8	543859.69	1300820.37	Картометрический	1.00	-
9	543854.8	1300814.95	Аналитический	0.30	-
10	543846.33	1300793.33	Аналитический	0.50	-
11	543847.77	1300751.22	Аналитический	0.50	-
12	543856.30	1300653.93	Аналитический	0.50	-
13	543865.75	1300553.35	Картометрический	1.00	-
14	543972.00	1300563.49	Картометрический	1.00	-
15	543996.90	1300566.77	Картометрический	1.00	-
1	544045.59	1300573.63	Картометрический	1.00	-
3. Сведения о характерных точках части (частей) границы объекта					
Обозначение характерных точек части границы	Координаты, м		Метод определения координат характерной точки	Средняя квадратическая погрешность положения характерной точки (Mt), м	Описание обозначения точки на местности (при наличии)
	X	Y			
1	2	3	4	5	6
Часть №					
-	-	-	-	-	-

Раздел 3

Сведения о местоположении измененных (уточненных) границ объекта							
1. Система координат: -							
2. Сведения о характерных точках границ объекта							
Обозначение характерных точек границ	Существующие координаты, м		Измененные (уточненные) координаты, м		Метод определения координат характерной точки	Средняя квадратическая погрешность положения характерной точки (Mt), м	Описание обозначения точки на местности (при наличии)
	X	Y	X	Y			
1	2	3	4	5	6	7	8
-	-	-	-	-	-	-	-
3.Сведения о характерных точках части (частей) границы объекта							
Часть №							
-	-	-	-	-	-	-	-

Раздел 4

План границ объекта

Используемые условные знаки и обозначения:

границы территориальной зоны

•1 характерная точка границ территориальной зоны

Заместитель руководителя БУВО «Нормативно-проектный центр»

Подпись _____ А.В. Ромашов Дата « 25 » сентября 2020 г.

Масштаб 1:5000

Место для оттиска печати (при наличии) лица, составившего описание местоположения границ объекта

ОПИСАНИЕ МЕСТОПОЛОЖЕНИЯ ГРАНИЦ

Зона улиц, дорог, инженерной и транспортной инфраструктуры - ИТ1

(наименование объекта, местоположение границ которого описано
(далее - объект)

Раздел 1

Сведения об объекте		
№ п/п	Характеристики объекта	Описание характеристик
1	2	3
1	Местоположение объекта	Воронежская область, Рамонский муниципальный район, Горожанское сельское поселение, деревня Богданово
2	Площадь объекта ± величина погрешности определения площади (Р ± Дельта Р)	24104+/-543 м²
3	Иные характеристики объекта	-

Раздел 2

Сведения о местоположении границ объекта					
1. Система координат: МСК - 36, зона 1					
2. Сведения о характерных точках границ объекта					
Обозначение характерных точек границ	Координаты, м		Метод определения координат характерной точки	Средняя квадратическая погрешность положения характерной точки (Mt), м	Описание обозначения точки на местности (при наличии)
	X	Y			
1	2	3	4	5	6
1	543930.94	1299828.33	Аналитический	0.10	-
2	543935.64	1299844.45	Аналитический	0.10	-
3	543938.05	1299859.83	Аналитический	0.10	-
4	543936.99	1299882.66	Аналитический	0.10	-
5	543929.40	1299947.09	Аналитический	0.10	-
6	543920.39	1300030.27	Аналитический	0.10	-
7	543899.52	1300224.12	Аналитический	0.10	-
8	543892.61	1300297.94	Картометрический	1.00	-
9	543892.24	1300301.92	Картометрический	1.00	-
10	543890.92	1300315.87	Аналитический	0.10	-
11	543880.53	1300400.08	Аналитический	0.10	-
12	543879.20	1300414.04	Картометрический	1.00	-
13	543879.04	1300415.66	Аналитический	0.10	-
14	543878.80	1300418.21	Аналитический	0.10	-
15	543876.22	1300417.77	Аналитический	0.10	-
16	543886.10	1300337.09	Аналитический	0.10	-
17	543869.86	1300335.56	Аналитический	0.10	-
18	543874.71	1300299.27	Аналитический	0.10	-
19	543875.03	1300296.40	Картометрический	1.00	-
20	543873.67	1300296.28	Картометрический	1.00	-
21	543873.36	1300299.00	Картометрический	1.00	-
22	543867.87	1300298.22	Картометрический	1.00	-
23	543866.78	1300296.43	Картометрический	1.00	-
24	543860.39	1300295.18	Картометрический	1.00	-
25	543853.50	1300294.32	Картометрический	1.00	-
26	543818.38	1300291.22	Картометрический	1.00	-
27	543793.53	1300288.93	Картометрический	1.00	-
28	543745.95	1300284.20	Картометрический	1.00	-
29	543591.44	1300268.84	Картометрический	1.00	-
30	543549.28	1300264.39	Картометрический	1.00	-
31	543538.44	1300263.25	Картометрический	1.00	-
32	543439.38	1300253.20	Картометрический	1.00	-
33	543332.85	1300241.64	Картометрический	1.00	-
34	543330.99	1300237.00	Картометрический	1.00	-

1	2	3	4	5	6
35	543282.78	1300234.24	Картометрический	1.00	-
36	543282.77	1300234.23	Картометрический	1.00	-
37	543283.81	1300230.29	Картометрический	1.00	-
38	543302.70	1300232.09	Картометрический	1.00	-
39	543331.08	1300234.12	Картометрический	1.00	-
40	543380.00	1300239.93	Картометрический	1.00	-
41	543549.41	1300257.12	Картометрический	1.00	-
42	543746.55	1300277.13	Картометрический	1.00	-
43	543853.70	1300286.92	Картометрический	1.00	-
44	543857.73	1300287.26	Картометрический	1.00	-
45	543869.30	1300285.80	Картометрический	1.00	-
46	543872.75	1300284.52	Картометрический	1.00	-
47	543876.77	1300281.01	Картометрический	1.00	-
48	543898.40	1300090.55	Аналитический	0.10	-
49	543912.75	1299970.92	Аналитический	0.10	-
50	543921.77	1299918.79	Аналитический	0.10	-
51	543925.67	1299882.31	Аналитический	0.10	-
52	543925.37	1299864.90	Аналитический	0.10	-
53	543921.84	1299846.28	Аналитический	0.10	-
54	543912.34	1299822.87	Аналитический	0.10	-
55	543858.26	1299741.44	Аналитический	0.10	-
56	543793.85	1299644.24	Аналитический	0.10	-
57	543743.86	1299577.79	Аналитический	0.10	-
58	543734.77	1299578.62	Аналитический	0.10	-
59	543698.23	1299523.31	Аналитический	0.10	-
60	543694.63	1299517.85	Аналитический	0.10	-
61	543652.61	1299454.25	Аналитический	0.10	-
62	543623.06	1299408.07	Аналитический	0.10	-
63	543607.57	1299386.00	Аналитический	0.10	-
64	543391.24	1299057.59	Аналитический	0.10	-
65	543393.47	1299053.78	Аналитический	0.10	-
66	543394.02	1299054.59	Аналитический	0.10	-
67	543408.11	1299077.09	Аналитический	0.10	-
68	543470.64	1299165.11	Аналитический	0.10	-
69	543517.88	1299236.28	Аналитический	0.10	-
70	543524.08	1299245.46	Аналитический	0.10	-
71	543534.02	1299260.17	Аналитический	0.10	-
72	543543.14	1299275.45	Аналитический	0.10	-
73	543573.40	1299315.17	Аналитический	0.10	-
74	543582.94	1299327.74	Аналитический	0.10	-
75	543633.65	1299400.48	Аналитический	0.10	-
76	543652.66	1299427.23	Аналитический	0.10	-
77	543661.51	1299439.33	Аналитический	0.10	-
78	543681.92	1299466.06	Аналитический	0.10	-
79	543698.53	1299489.88	Аналитический	0.10	-
80	543733.31	1299537.58	Аналитический	0.10	-
81	543758.84	1299566.11	Аналитический	0.10	-
82	543769.25	1299581.45	Аналитический	0.10	-

1	2	3	4	5	6
83	543784.61	1299603.99	Аналитический	0.10	-
84	543808.58	1299640.01	Аналитический	0.10	-
85	543823.43	1299661.56	Аналитический	0.10	-
86	543845.17	1299693.31	Аналитический	0.10	-
87	543897.62	1299772.19	Картометрический	1.00	-
88	543908.01	1299787.82	Аналитический	0.10	-
1	543930.94	1299828.33	Аналитический	0.10	-

3. Сведения о характерных точках части (частей) границы объекта

Обозначение характерных точек части границы	Координаты, м		Метод определения координат характерной точки	Средняя квадратическая погрешность положения характерной точки (Mt), м	Описание обозначения точки на местности (при наличии)
	X	Y			
1	2	3	4	5	6
Часть №					
-	-	-	-	-	-

Раздел 3

Сведения о местоположении измененных (уточненных) границ объекта							
1. Система координат: -							
2. Сведения о характерных точках границ объекта							
Обозначение характерных точек границ	Существующие координаты, м		Измененные (уточненные) координаты, м		Метод определения координат характерной точки	Средняя квадратическая погрешность положения характерной точки (Mt), м	Описание обозначения точки на местности (при наличии)
	X	Y	X	Y			
1	2	3	4	5	6	7	8
-	-	-	-	-	-	-	-
3.Сведения о характерных точках части (частей) границы объекта							
Часть №							
-	-	-	-	-	-	-	-

Раздел 4

План границ объекта

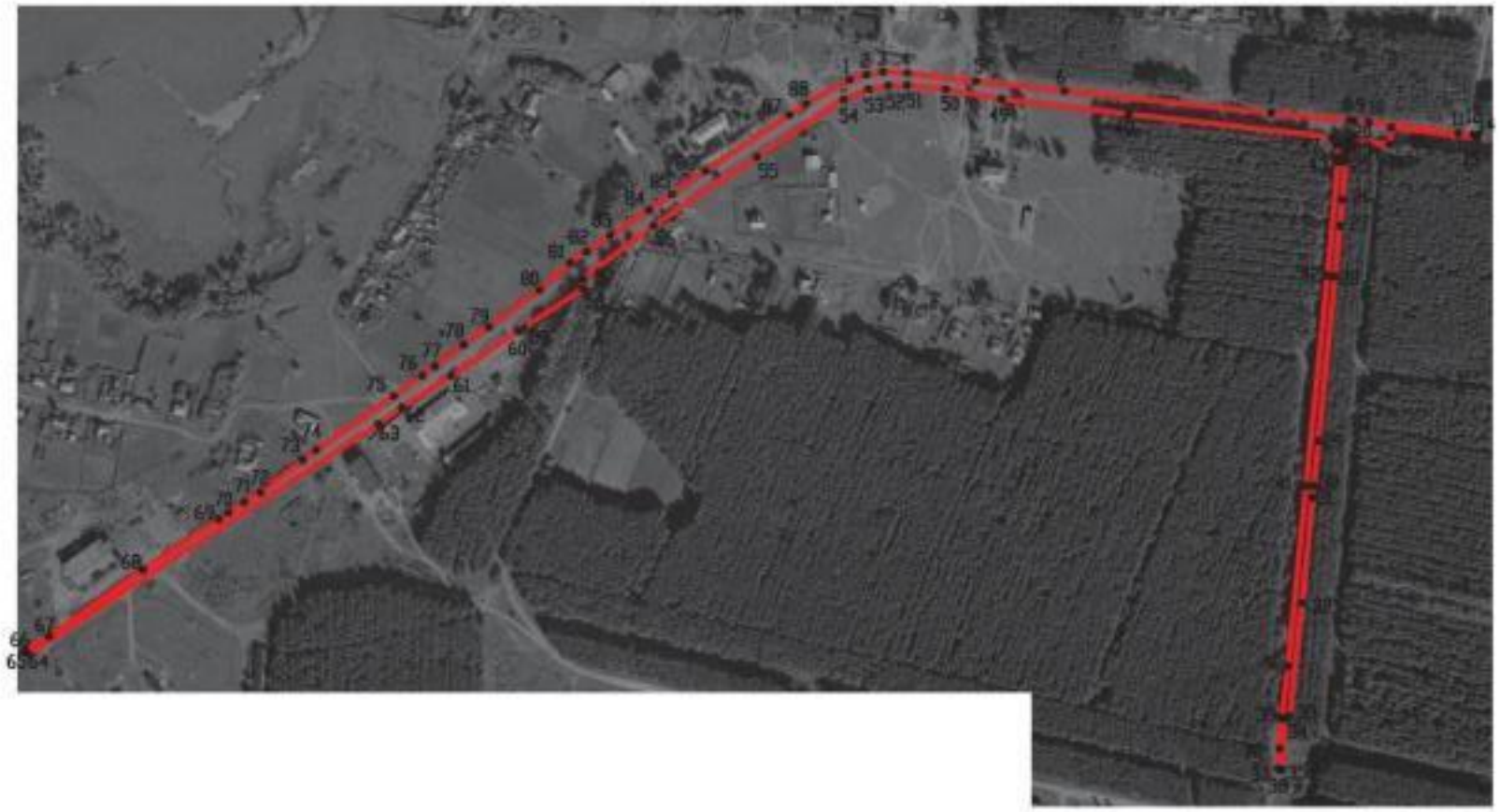

Масштаб 1:5000

Используемые условные знаки и обозначения :

границы территориальной зоны

•1 характерная точка границ территориальной зоны

Заместитель руководителя БУВО «Нормативно-проектный центр»

Подпись А.В. Романов Дата « 25 » сентября 2020 г.

Место для оттиска печати (при наличии) лица, составившего описание местоположения границ объекта

ОПИСАНИЕ МЕСТОПОЛОЖЕНИЯ ГРАНИЦ

Зона сельскохозяйственного использования в границах населенных пунктов - СХ1

(наименование объекта, местоположение границ которого описано
(далее - объект)

Раздел 1

Сведения об объекте		
№ п/п	Характеристики объекта	Описание характеристик
1	2	3
1	Местоположение объекта	Воронежская область, Рамонский муниципальный район, Горожанское сельское поселение, деревня Богданово
2	Площадь объекта ± величина погрешности определения площади (Р ± Дельта Р)	53671+/-4054 м²
3	Иные характеристики объекта	-

Раздел 2

Сведения о местоположении границ объекта					
1. Система координат: МСК - 36, зона 1					
2. Сведения о характерных точках границ объекта					
Обозначение характерных точек границ	Координаты, м		Метод определения координат характерной точки	Средняя квадратическая погрешность положения характерной точки (Mt), м	Описание обозначения точки на местности (при наличии)
	X	Y			
1	2	3	4	5	6
1	543269.90	1298900.23	Картометрический	1.00	-
2	543285.68	1298923.38	Аналитический	0.50	-
3	543308.37	1298956.00	Аналитический	0.50	-
4	543337.54	1298996.79	Аналитический	0.50	-
5	543345.67	1299008.61	Картометрический	1.00	-
6	543302.19	1299033.34	Картометрический	1.00	-
7	543295.10	1299020.86	Картометрический	1.00	-
8	543283.67	1299026.88	Картометрический	1.00	-
9	543246.79	1299046.38	Картометрический	1.00	-
10	543239.42	1299050.27	Картометрический	1.00	-
11	543224.69	1299058.06	Картометрический	1.00	-
12	543209.96	1299065.84	Картометрический	1.00	-
13	543202.60	1299069.74	Картометрический	1.00	-
14	543195.23	1299073.63	Картометрический	1.00	-
15	543184.15	1299079.49	Картометрический	1.00	-
16	543173.07	1299085.35	Картометрический	1.00	-
17	543154.48	1299095.17	Картометрический	1.00	-
18	543137.51	1299104.14	Картометрический	1.00	-
19	543126.43	1299110.00	Картометрический	1.00	-
20	543115.35	1299115.86	Картометрический	1.00	-
21	543096.90	1299125.62	Картометрический	1.00	-
22	543085.84	1299131.45	Картометрический	1.00	-
23	543074.85	1299137.26	Картометрический	1.00	-
24	543059.99	1299145.12	Аналитический	2.50	-
25	543048.94	1299150.96	Аналитический	2.50	-
26	543033.98	1299158.45	Картометрический	1.00	-
27	543015.43	1299167.73	Картометрический	1.00	-
28	542996.81	1299177.04	Картометрический	5.00	-
29	542978.23	1299186.34	Картометрический	5.00	-
30	542959.45	1299195.74	Картометрический	5.00	-
31	542934.58	1299207.62	Картометрический	5.00	-
32	542887.67	1299096.17	Картометрический	5.00	-
33	542901.57	1299090.63	Картометрический	5.00	-

1	2	3	4	5	6
34	542920.09	1299081.36	Картометрический	5.00	-
35	542938.81	1299072.00	Картометрический	5.00	-
36	542957.48	1299062.66	Картометрический	5.00	-
37	542976.23	1299053.27	Картометрический	5.00	-
38	542991.11	1299045.83	Картометрический	5.00	-
39	543002.15	1299039.98	Картометрический	1.00	-
40	543016.77	1299032.26	Картометрический	1.00	-
41	543027.88	1299026.38	Картометрический	1.00	-
42	543038.98	1299020.52	Картометрический	1.00	-
43	543057.37	1299010.79	Картометрический	1.00	-
44	543068.40	1299004.97	Картометрический	1.00	-
45	543079.42	1298999.14	Картометрический	1.00	-
46	543096.74	1298989.98	Картометрический	1.00	-
47	543115.00	1298980.33	Картометрический	1.00	-
48	543126.02	1298974.51	Картометрический	1.00	-
49	543137.04	1298968.69	Картометрический	1.00	-
50	543144.41	1298964.79	Картометрический	1.00	-
51	543151.79	1298960.89	Картометрический	1.00	-
52	543166.54	1298953.09	Картометрический	1.00	-
53	543181.28	1298945.30	Картометрический	1.00	-
54	543188.65	1298941.40	Картометрический	1.00	-
55	543225.46	1298921.95	Картометрический	1.00	-
56	543247.56	1298910.26	Картометрический	1.00	-
1	543269.90	1298900.23	Картометрический	1.00	-

3. Сведения о характерных точках части (частей) границы объекта

Обозначение характерных точек части границы	Координаты, м		Метод определения координат характерной точки	Средняя квадратическая погрешность положения характерной точки (Mt), м	Описание обозначения точки на местности (при наличии)
	X	Y			
1	2	3	4	5	6
Часть №					
-	-	-	-	-	-

Раздел 3

Сведения о местоположении измененных (уточненных) границ объекта							
1. Система координат: -							
2. Сведения о характерных точках границ объекта							
Обозначение характерных точек границ	Существующие координаты, м		Измененные (уточненные) координаты, м		Метод определения координат характерной точки	Средняя квадратическая погрешность положения характерной точки (Mt), м	Описание обозначения точки на местности (при наличии)
	X	Y	X	Y			
1	2	3	4	5	6	7	8
-	-	-	-	-	-	-	-
3.Сведения о характерных точках части (частей) границы объекта							
Часть №							
-	-	-	-	-	-	-	-

Раздел 4

План границ объекта

Масштаб 1:5000

Используемые условные знаки и обозначения:

границы территориальной зоны

•1 характерная точка границ территориальной зоны

Заместитель руководителя БУВО «Нормативно-проектный центр»

Подпись _____ А.В. Ромашов Дата « 25 » сентября 2020 г.

Место для оттиска печати (при наличии) лица, составившего описание местоположения границ объекта

Приложение №2
к правилам землепользования и застройки
Горожанского сельского поселения
Рамонского муниципального района
Воронежской области

СВЕДЕНИЯ О ГРАНИЦАХ ТЕРРИТОРИАЛЬНЫХ ЗОН, СОДЕРЖАЩИЕ ГРАФИЧЕСКОЕ ОПИСАНИЕ МЕСТОПОЛОЖЕНИЯ ГРАНИЦ ТЕРРИТОРИАЛЬНЫХ ЗОН, ПЕРЕЧЕНЬ КООРДИНАТ ХАРАКТЕРНЫХ ТОЧЕК ГРАНИЦ ТЕРРИТОРИАЛЬНЫХ ЗОН ДЕРЕВНИ ГАЛКИНО

ОПИСАНИЕ МЕСТОПОЛОЖЕНИЯ ГРАНИЦ

Зона застройки индивидуальными жилыми домами - Ж1

(наименование объекта, местоположение границ которого описано
(далее - объект)

Раздел 1

Сведения об объекте		
№ п/п	Характеристики объекта	Описание характеристик
1	2	3
1	Местоположение объекта	Воронежская область, Рамонский муниципальный район, Горожанское сельское поселение, деревня Галкино
2	Площадь объекта ± величина погрешности определения площади (Р ± Дельта Р)	72919+/-945 м²
3	Иные характеристики объекта	-

Раздел 2

Сведения о местоположении границ объекта					
1. Система координат: МСК - 36, зона 1					
2. Сведения о характерных точках границ объекта					
Обозначение характерных точек границ	Координаты, м		Метод определения координат характерной точки	Средняя квадратическая погрешность положения характерной точки (Mt), м	Описание обозначения точки на местности (при наличии)
	X	Y			
1	2	3	4	5	6
1	544609.96	1300772.54	Картометрический	1.00	-
2	544606.19	1300872.91	Аналитический	0.20	-
3	544599.68	1300873.41	Аналитический	0.30	-
4	544507.60	1300874.08	Аналитический	0.30	-
5	544428.44	1300871.15	Картометрический	1.00	-
6	544392.49	1300869.82	Аналитический	0.30	-
7	544355.80	1300863.53	Аналитический	0.30	-
8	544306.95	1300847.79	Аналитический	0.30	-
9	544304.40	1300849.03	Аналитический	0.30	-
10	544272.47	1300845.24	Картометрический	1.00	-
11	544239.53	1300743.57	Картометрический	1.00	-
12	544241.30	1300739.34	Картометрический	1.00	-
13	544249.92	1300718.77	Картометрический	1.00	-
14	544273.84	1300722.34	Картометрический	1.00	-
15	544292.44	1300725.11	Картометрический	1.00	-
16	544502.50	1300756.49	Картометрический	1.00	-
17	544524.51	1300759.77	Картометрический	1.00	-
1	544609.96	1300772.54	Картометрический	1.00	-
18	544114.19	1300938.96	Картометрический	1.00	-
19	544106.61	1301015.88	Картометрический	1.00	-
20	544090.47	1301015.55	Аналитический	0.30	-
21	544036.98	1301013.37	Картометрический	1.00	-
22	544021.45	1301012.74	Картометрический	1.00	-
23	543962.27	1301010.32	Картометрический	1.00	-
24	543953.66	1301009.97	Картометрический	1.00	-
25	543923.27	1301008.74	Картометрический	1.00	-
26	543908.57	1301008.14	Картометрический	1.00	-
27	543856.50	1301006.01	Картометрический	1.00	-
28	543832.16	1301005.02	Картометрический	1.00	-

1	2	3	4	5	6
29	543815.20	1301004.33	Аналитический	0.30	-
30	543832.67	1300911.79	Аналитический	0.30	-
31	543835.28	1300894.26	Аналитический	0.30	-
32	543881.71	1300896.43	Аналитический	0.30	-
33	543935.89	1300899.50	Аналитический	0.30	-
34	544029.41	1300906.83	Аналитический	0.30	-
35	544048.59	1300908.93	Аналитический	0.30	-
36	544060.43	1300910.58	Аналитический	0.30	-
37	544069.89	1300912.89	Аналитический	0.30	-
38	544095.63	1300919.18	Аналитический	0.30	-
39	544100.19	1300924.51	Картометрический	1.00	-
18	544114.19	1300938.96	Картометрический	1.00	-

3. Сведения о характерных точках части (частей) границы объекта

Обозначение характерных точек части границы	Координаты, м		Метод определения координат характерной точки	Средняя квадратическая погрешность положения характерной точки (Mt), м	Описание обозначения точки на местности (при наличии)
	X	Y			
1	2	3	4	5	6
Часть №					
-	-	-	-	-	-

Раздел 3

Сведения о местоположении измененных (уточненных) границ объекта							
1. Система координат: -							
2. Сведения о характерных точках границ объекта							
Обозначение характерных точек границ	Существующие координаты, м		Измененные (уточненные) координаты, м		Метод определения координат характерной точки	Средняя квадратическая погрешность положения характерной точки (Mt), м	Описание обозначения точки на местности (при наличии)
	X	Y	X	Y			
1	2	3	4	5	6	7	8
-	-	-	-	-	-	-	-
3.Сведения о характерных точках части (частей) границы объекта							
Часть №							
-	-	-	-	-	-	-	-

Раздел 4

План границ объекта

Используемые условные знаки и обозначения:

границы территориальной зоны

Масштаб 1:5000

•1 характерная точка границ территориальной зоны

Заместитель руководителя БУВО «Нормативно-проектный центр»

Подпись _____ А.В. Ромашов Дата « 25 » сентября 2020 г.

Место для оттиска печати (при наличии) лица, составившего описание местоположения границ объекта

ОПИСАНИЕ МЕСТОПОЛОЖЕНИЯ ГРАНИЦ

Зона улиц, дорог, инженерной и транспортной инфраструктуры - ИТ1

(наименование объекта, местоположение границ которого описано
(далее - объект)

Раздел 1

Сведения об объекте		
№ п/п	Характеристики объекта	Описание характеристик
1	2	3
1	Местоположение объекта	Воронежская область, Рамонский муниципальный район, Горожанское сельское поселение, деревня Галкино
2	Площадь объекта ± величина погрешности определения площади (Р ± Дельта Р)	44007+/-734 м²
3	Иные характеристики объекта	-

Раздел 2

Сведения о местоположении границ объекта					
1. Система координат: МСК - 36, зона 1					
2. Сведения о характерных точках границ объекта					
Обозначение характерных точек границ	Координаты, м		Метод определения координат характерной точки	Средняя квадратическая погрешность положения характерной точки (Mt), м	Описание обозначения точки на местности (при наличии)
	X	Y			
1	2	3	4	5	6
1	544553.55	1300913.83	Картометрический	1.00	-
2	544555.80	1300944.33	Аналитический	0.10	-
3	544561.77	1300973.76	Аналитический	0.10	-
4	544567.61	1300943.20	Аналитический	0.10	-
5	544565.39	1300990.67	Картометрический	1.00	-
6	544490.71	1300992.45	Картометрический	1.00	-
7	544458.90	1301033.51	Картометрический	1.00	-
8	544441.02	1301037.59	Картометрический	1.00	-
9	544412.52	1301046.57	Аналитический	0.10	-
10	544408.89	1301037.25	Аналитический	0.10	-
11	544388.47	1301005.93	Картометрический	1.00	-
12	544369.55	1300963.55	Картометрический	1.00	-
13	544362.76	1300939.51	Картометрический	1.00	-
14	544368.82	1300905.77	Картометрический	1.00	-
15	544506.30	1300910.06	Картометрический	1.00	-
1	544553.55	1300913.83	Картометрический	1.00	-
16	544341.15	1300924.63	Картометрический	1.00	-
17	544345.61	1300955.20	Картометрический	1.00	-
18	544374.04	1301012.06	Аналитический	0.10	-
19	544418.36	1301075.84	Аналитический	0.30	-
20	544366.64	1301099.51	Аналитический	0.30	-
21	544330.35	1301116.06	Картометрический	1.00	-
22	544285.98	1301008.08	Картометрический	1.00	-
23	544263.47	1301006.84	Картометрический	1.00	-
24	544218.57	1301004.72	Картометрический	1.00	-
25	544178.26	1301002.82	Картометрический	1.00	-
26	544168.18	1300959.08	Картометрический	1.00	-
27	544165.78	1300914.70	Картометрический	1.00	-
28	544172.30	1300915.27	Картометрический	1.00	-
29	544231.43	1300917.26	Картометрический	1.00	-
30	544258.64	1300917.81	Картометрический	1.00	-
31	544285.77	1300918.36	Картометрический	1.00	-

1	2	3	4	5	6
32	544304.77	1300926.51	Картометрический	1.00	-
16	544341.15	1300924.63	Картометрический	1.00	-

3. Сведения о характерных точках части (частей) границы объекта

Обозначение характерных точек части границы	Координаты, м		Метод определения координат характерной точки	Средняя квадратическая погрешность положения характерной точки (Mt), м	Описание обозначения точки на местности (при наличии)
	X	Y			
1	2	3	4	5	6
Часть №					
-	-	-	-	-	-

Раздел 3

Сведения о местоположении измененных (уточненных) границ объекта							
1. Система координат: -							
2. Сведения о характерных точках границ объекта							
Обозначение характерных точек границ	Существующие координаты, м		Измененные (уточненные) координаты, м		Метод определения координат характерной точки	Средняя квадратическая погрешность положения характерной точки (Mt), м	Описание обозначения точки на местности (при наличии)
	X	Y	X	Y			
1	2	3	4	5	6	7	8
-	-	-	-	-	-	-	-
3.Сведения о характерных точках части (частей) границы объекта							
Часть №							
-	-	-	-	-	-	-	-

Раздел 4

План границ объекта

Используемые условные знаки и обозначения:

Масштаб 1:2000

границы территориальной зоны

•1 характерная точка границ территориальной зоны

Заместитель руководителя БУВО «Нормативно-проектный центр»

Подпись _____ А.В. Ромашов Дата « 25 » сентября 2020 г.

Место для оттиска печати (при наличии) лица, составившего описание местоположения границ объекта

Приложение №3
к правилам землепользования и застройки
Горожанского сельского поселения
Рамонского муниципального района
Воронежской области

СВЕДЕНИЯ О ГРАНИЦАХ ТЕРРИТОРИАЛЬНЫХ ЗОН, СОДЕРЖАЩИЕ ГРАФИЧЕСКОЕ ОПИСАНИЕ МЕСТОПОЛОЖЕНИЯ ГРАНИЦ ТЕРРИТОРИАЛЬНЫХ ЗОН, ПЕРЕЧЕНЬ КООРДИНАТ ХАРАКТЕРНЫХ ТОЧЕК ГРАНИЦ ТЕРРИТОРИАЛЬНЫХ ЗОН СЕЛА ГОРОЖАНКА

ОПИСАНИЕ МЕСТОПОЛОЖЕНИЯ ГРАНИЦ

Зона застройки индивидуальными жилыми домами - Ж1

(наименование объекта, местоположение границ которого описано
(далее - объект)

Раздел 1

Сведения об объекте		
№ п/п	Характеристики объекта	Описание характеристик
1	2	3
1	Местоположение объекта	Воронежская область, Рамонский муниципальный район, Горожанское сельское поселение, село Горожанка
2	Площадь объекта ± величина погрешности определения площади (Р ± Дельта Р)	1487753+/-4269 м²
3	Иные характеристики объекта	-

Раздел 2

Сведения о местоположении границ объекта					
1. Система координат: МСК - 36, зона 1					
2. Сведения о характерных точках границ объекта					
Обозначение характерных точек границ	Координаты, м		Метод определения координат характерной точки	Средняя квадратическая погрешность положения характерной точки (Mt), м	Описание обозначения точки на местности (при наличии)
	X	Y			
1	2	3	4	5	6
1	551781.01	1293026.09	Картометрический	1.00	-
2	551793.43	1293050.48	Картометрический	1.00	-
3	551795.21	1293052.02	Картометрический	1.00	-
4	551809.41	1293136.63	Картометрический	1.00	-
5	551820.68	1293165.27	Картометрический	1.00	-
6	551821.85	1293182.62	Картометрический	1.00	-
7	551799.51	1293181.58	Картометрический	1.00	-
8	551773.49	1293186.74	Картометрический	1.00	-
9	551773.10	1293184.18	Картометрический	1.00	-
10	551734.33	1293189.30	Картометрический	1.00	-
11	551723.95	1293149.42	Картометрический	1.00	-
12	551722.09	1293096.11	Картометрический	1.00	-
13	551764.64	1293087.55	Картометрический	1.00	-
14	551763.73	1293078.97	Картометрический	1.00	-
15	551785.85	1293075.35	Картометрический	1.00	-
16	551788.65	1293054.91	Картометрический	1.00	-
17	551784.98	1293037.96	Картометрический	1.00	-
18	551780.18	1293026.26	Картометрический	1.00	-
1	551781.01	1293026.09	Картометрический	1.00	-
19	551837.59	1293190.25	Картометрический	1.00	-
20	551844.98	1293244.65	Картометрический	1.00	-
21	551845.10	1293260.33	Картометрический	1.00	-
22	551842.82	1293275.36	Картометрический	1.00	-
23	551841.35	1293279.64	Картометрический	1.00	-
24	551828.56	1293279.15	Картометрический	1.00	-
25	551793.83	1293277.82	Картометрический	1.00	-
26	551763.62	1293277.59	Картометрический	1.00	-
27	551738.88	1293277.88	Картометрический	1.00	-
28	551738.23	1293284.81	Картометрический	1.00	-
29	551734.25	1293287.50	Картометрический	1.00	-
30	551723.92	1293286.71	Картометрический	1.00	-
31	551684.39	1293287.74	Картометрический	1.00	-

1	2	3	4	5	6
32	551684.25	1293296.53	Картометрический	1.00	-
33	551689.64	1293296.17	Картометрический	1.00	-
34	551694.58	1293320.54	Картометрический	1.00	-
35	551693.14	1293352.81	Аналитический	0.10	-
36	551683.30	1293358.42	Аналитический	0.10	-
37	551679.20	1293379.76	Картометрический	1.00	-
38	551678.02	1293389.81	Картометрический	1.00	-
39	551692.09	1293391.74	Картометрический	1.00	-
40	551694.66	1293399.13	Картометрический	1.00	-
41	551712.40	1293400.89	Картометрический	1.00	-
42	551706.42	1293418.74	Картометрический	1.00	-
43	551698.98	1293417.48	Аналитический	0.10	-
44	551672.76	1293413.08	Аналитический	0.10	-
45	551666.44	1293444.05	Картометрический	1.00	-
46	551663.46	1293470.66	Картометрический	1.00	-
47	551660.65	1293489.49	Картометрический	1.00	-
48	551657.17	1293509.39	Картометрический	1.00	-
49	551488.22	1293468.43	Картометрический	1.00	-
50	551494.43	1293449.75	Картометрический	1.00	-
51	551495.38	1293437.22	Картометрический	1.00	-
52	551488.21	1293436.26	Картометрический	1.00	-
53	551451.17	1293427.59	Картометрический	1.00	-
54	551432.46	1293422.54	Картометрический	1.00	-
55	551429.47	1293421.42	Картометрический	1.00	-
56	551409.23	1293416.61	Картометрический	1.00	-
57	551408.72	1293505.90	Картометрический	1.00	-
58	551390.66	1293521.34	Картометрический	1.00	-
59	551396.10	1293567.14	Картометрический	1.00	-
60	551401.79	1293614.97	Картометрический	1.00	-
61	551403.49	1293633.15	Картометрический	1.00	-
62	551400.06	1293652.84	Картометрический	1.00	-
63	551433.62	1293685.92	Картометрический	1.00	-
64	551449.18	1293689.55	Картометрический	1.00	-
65	551449.16	1293689.52	Картометрический	1.00	-
66	551453.94	1293686.71	Картометрический	1.00	-
67	551454.44	1293687.57	Картометрический	1.00	-
68	551450.54	1293689.86	Картометрический	1.00	-
69	551463.08	1293692.79	Картометрический	1.00	-
70	551554.81	1293700.60	Картометрический	1.00	-
71	551670.59	1293705.79	Картометрический	1.00	-
72	551666.29	1293796.74	Картометрический	1.00	-
73	551662.64	1293830.84	Картометрический	1.00	-
74	551654.91	1293830.18	Картометрический	1.00	-
75	551595.03	1293824.66	Картометрический	1.00	-
76	551591.69	1293840.52	Картометрический	1.00	-
77	551565.11	1293841.46	Картометрический	1.00	-
78	551539.55	1293839.65	Картометрический	1.00	-
79	551538.15	1293854.45	Картометрический	1.00	-

1	2	3	4	5	6
80	551515.55	1293852.54	Картометрический	1.00	-
81	551460.73	1293847.56	Картометрический	1.00	-
82	551442.54	1293833.56	Картометрический	1.00	-
83	551424.27	1293877.62	Картометрический	1.00	-
84	551387.83	1293878.71	Картометрический	1.00	-
85	551388.46	1293854.21	Картометрический	1.00	-
86	551368.14	1293857.72	Картометрический	1.00	-
87	551370.48	1293737.74	Картометрический	1.00	-
88	551329.89	1293743.01	Картометрический	1.00	-
89	551324.36	1293743.73	Аналитический	0.10	-
90	551324.18	1293739.94	Аналитический	0.10	-
91	551326.38	1293708.94	Аналитический	0.10	-
92	551326.53	1293687.09	Аналитический	0.10	-
93	551326.52	1293686.64	Аналитический	0.10	-
94	551326.48	1293686.19	Аналитический	0.10	-
95	551324.63	1293671.27	Аналитический	0.10	-
96	551326.85	1293613.68	Аналитический	0.10	-
97	551330.29	1293512.86	Аналитический	0.10	-
98	551332.69	1293429.40	Аналитический	0.10	-
99	551333.89	1293389.30	Аналитический	0.10	-
100	551334.18	1293381.03	Аналитический	0.10	-
101	551335.22	1293368.46	Аналитический	0.10	-
102	551335.24	1293367.93	Аналитический	0.10	-
103	551335.23	1293367.40	Аналитический	0.10	-
104	551334.56	1293357.78	Аналитический	0.10	-
105	551334.43	1293356.82	Аналитический	0.10	-
106	551334.16	1293355.88	Аналитический	0.10	-
107	551330.37	1293345.39	Аналитический	0.10	-
108	551329.82	1293344.22	Аналитический	0.10	-
109	551329.07	1293343.18	Аналитический	0.10	-
110	551310.09	1293321.37	Аналитический	0.10	-
111	551295.01	1293306.73	Аналитический	0.10	-
112	551294.28	1293306.12	Аналитический	0.10	-
113	551293.48	1293305.62	Аналитический	0.10	-
114	551284.95	1293300.97	Аналитический	0.10	-
115	551284.04	1293300.56	Аналитический	0.10	-
116	551283.07	1293300.28	Аналитический	0.10	-
117	551280.80	1293299.79	Аналитический	0.10	-
118	551270.26	1293297.52	Аналитический	0.10	-
119	551269.18	1293297.38	Аналитический	0.10	-
120	551268.08	1293297.40	Аналитический	0.10	-
121	551252.78	1293298.96	Аналитический	0.10	-
122	551252.03	1293299.08	Аналитический	0.10	-
123	551251.29	1293299.28	Аналитический	0.10	-
124	551180.22	1293322.70	Аналитический	0.10	-
125	551044.07	1293365.44	Аналитический	0.10	-
126	550969.86	1293385.41	Аналитический	0.10	-
127	550934.84	1293393.56	Аналитический	0.10	-

1	2	3	4	5	6
128	550936.43	1293400.37	Аналитический	0.10	-
129	550938.04	1293407.23	Аналитический	0.10	-
130	550973.16	1293399.02	Аналитический	0.10	-
131	551047.84	1293378.93	Аналитический	0.10	-
132	551184.46	1293336.04	Аналитический	0.10	-
133	551254.95	1293312.81	Аналитический	0.10	-
134	551268.40	1293311.44	Аналитический	0.10	-
135	551278.48	1293313.39	Аналитический	0.10	-
136	551285.96	1293317.46	Аналитический	0.10	-
137	551299.65	1293330.70	Аналитический	0.10	-
138	551317.65	1293351.38	Аналитический	0.10	-
139	551320.66	1293359.72	Аналитический	0.10	-
140	551321.22	1293367.84	Аналитический	0.10	-
141	551320.21	1293380.04	Аналитический	0.10	-
142	551319.90	1293388.83	Аналитический	0.10	-
143	551318.70	1293428.98	Аналитический	0.10	-
144	551316.30	1293512.38	Аналитический	0.10	-
145	551312.86	1293613.14	Аналитический	0.10	-
146	551310.62	1293671.30	Аналитический	0.10	-
147	551310.62	1293671.86	Аналитический	0.10	-
148	551310.67	1293672.43	Аналитический	0.10	-
149	551312.53	1293687.46	Аналитический	0.10	-
150	551312.40	1293708.17	Аналитический	0.10	-
151	551310.18	1293739.37	Аналитический	0.10	-
152	551310.17	1293739.78	Аналитический	0.10	-
153	551310.17	1293740.20	Аналитический	0.10	-
154	551310.43	1293745.53	Аналитический	0.10	-
155	551308.66	1293745.76	Картометрический	1.00	-
156	551286.24	1293702.83	Картометрический	1.00	-
157	551262.33	1293683.56	Картометрический	1.00	-
158	551225.77	1293671.13	Картометрический	1.00	-
159	551203.74	1293672.12	Картометрический	1.00	-
160	551165.63	1293677.45	Картометрический	1.00	-
161	551163.73	1293679.63	Картометрический	1.00	-
162	551171.59	1293714.76	Картометрический	1.00	-
163	551130.94	1293724.04	Картометрический	1.00	-
164	551123.12	1293688.90	Картометрический	1.00	-
165	550955.62	1293726.39	Картометрический	1.00	-
166	550963.76	1293812.07	Картометрический	1.00	-
167	550967.50	1293879.06	Картометрический	1.00	-
168	550983.35	1294028.48	Картометрический	1.00	-
169	550963.84	1294058.99	Картометрический	1.00	-
170	550639.41	1293897.29	Картометрический	1.00	-
171	550607.99	1293891.59	Картометрический	1.00	-
172	550579.74	1293896.05	Картометрический	1.00	-
173	550578.98	1293891.66	Аналитический	0.10	-
174	550576.33	1293877.60	Аналитический	0.10	-
175	550557.07	1293771.94	Картометрический	1.00	-

1	2	3	4	5	6
176	550530.06	1293776.59	Картометрический	1.00	-
177	550510.36	1293780.02	Картометрический	1.00	-
178	550515.51	1293809.58	Картометрический	1.00	-
179	550514.06	1293833.10	Картометрический	1.00	-
180	550478.79	1293841.65	Картометрический	1.00	-
181	550484.74	1293866.85	Картометрический	1.00	-
182	550520.11	1293858.06	Картометрический	1.00	-
183	550533.01	1293883.59	Картометрический	1.00	-
184	550537.85	1293902.67	Аналитический	0.10	-
185	550524.18	1293904.83	Картометрический	1.00	-
186	550538.00	1294029.77	Картометрический	1.00	-
187	550381.04	1294052.26	Картометрический	1.00	-
188	550278.06	1294067.01	Картометрический	1.00	-
189	550254.48	1294072.02	Картометрический	1.00	-
190	550191.75	1294085.33	Картометрический	1.00	-
191	550034.90	1294104.92	Картометрический	1.00	-
192	549922.67	1294118.93	Картометрический	1.00	-
193	549897.26	1294122.10	Картометрический	1.00	-
194	549855.55	1294127.31	Картометрический	1.00	-
195	549743.34	1294133.64	Картометрический	1.00	-
196	549739.78	1294131.81	Картометрический	1.00	-
197	549620.60	1294092.96	Картометрический	1.00	-
198	549500.03	1294041.12	Картометрический	1.00	-
199	549472.25	1294018.38	Картометрический	1.00	-
200	549424.51	1293893.66	Картометрический	1.00	-
201	549379.07	1293834.85	Картометрический	1.00	-
202	549330.40	1293700.00	Картометрический	1.00	-
203	549289.95	1293630.99	Картометрический	1.00	-
204	549280.19	1293582.05	Картометрический	1.00	-
205	549280.53	1293542.17	Аналитический	0.10	-
206	549280.97	1293501.51	Аналитический	0.10	-
207	549306.79	1293484.68	Картометрический	1.00	-
208	549469.76	1293446.85	Картометрический	1.00	-
209	549760.78	1293403.77	Картометрический	1.00	-
210	549825.39	1293397.37	Картометрический	1.00	-
211	549956.35	1293377.58	Картометрический	1.00	-
212	549975.46	1293377.57	Картометрический	1.00	-
213	550002.05	1293374.34	Картометрический	1.00	-
214	550096.32	1293357.73	Картометрический	1.00	-
215	550147.97	1293351.46	Картометрический	1.00	-
216	550251.26	1293335.56	Картометрический	1.00	-
217	550374.80	1293308.53	Картометрический	1.00	-
218	550406.15	1293306.63	Картометрический	1.00	-
219	550511.62	1293285.62	Картометрический	1.00	-
220	550596.60	1293262.34	Картометрический	1.00	-
221	550717.31	1293250.52	Картометрический	1.00	-
222	550735.91	1293250.40	Картометрический	1.00	-
223	550807.19	1293234.11	Картометрический	1.00	-

1	2	3	4	5	6
224	550913.71	1293207.77	Картометрический	1.00	-
225	550933.48	1293202.32	Картометрический	1.00	-
226	551104.13	1293156.58	Картометрический	1.00	-
227	551123.66	1293150.86	Картометрический	1.00	-
228	551165.41	1293138.96	Картометрический	1.00	-
229	551192.31	1293131.80	Картометрический	1.00	-
230	551331.88	1293090.05	Картометрический	1.00	-
231	551316.64	1293139.28	Картометрический	1.00	-
232	551316.53	1293140.13	Картометрический	1.00	-
233	551316.67	1293140.27	Картометрический	1.00	-
234	551316.49	1293140.45	Картометрический	1.00	-
235	551316.33	1293141.76	Картометрический	1.00	-
236	551309.09	1293166.56	Картометрический	1.00	-
237	551312.09	1293167.35	Картометрический	1.00	-
238	551311.94	1293225.61	Картометрический	1.00	-
239	551313.93	1293237.06	Картометрический	1.00	-
240	551316.40	1293237.09	Картометрический	1.00	-
241	551322.81	1293236.98	Картометрический	1.00	-
242	551322.71	1293229.74	Картометрический	1.00	-
243	551321.45	1293229.79	Картометрический	1.00	-
244	551321.14	1293223.09	Картометрический	1.00	-
245	551343.50	1293216.48	Картометрический	1.00	-
246	551368.88	1293208.99	Картометрический	1.00	-
247	551371.39	1293227.62	Картометрический	1.00	-
248	551372.74	1293246.66	Картометрический	1.00	-
249	551373.85	1293255.61	Картометрический	1.00	-
250	551379.16	1293256.02	Картометрический	1.00	-
251	551387.58	1293259.59	Картометрический	1.00	-
252	551388.85	1293266.02	Картометрический	1.00	-
253	551404.29	1293265.50	Картометрический	1.00	-
254	551408.46	1293265.36	Картометрический	1.00	-
255	551418.99	1293265.01	Картометрический	1.00	-
256	551408.05	1293290.05	Картометрический	1.00	-
257	551382.95	1293293.12	Картометрический	1.00	-
258	551357.57	1293296.54	Картометрический	1.00	-
259	551342.85	1293296.23	Картометрический	1.00	-
260	551312.60	1293295.69	Картометрический	1.00	-
261	551305.24	1293295.83	Картометрический	1.00	-
262	551305.30	1293303.00	Картометрический	1.00	-
263	551307.73	1293302.81	Картометрический	1.00	-
264	551307.77	1293307.66	Картометрический	1.00	-
265	551308.36	1293308.77	Картометрический	1.00	-
266	551315.76	1293308.70	Картометрический	1.00	-
267	551315.71	1293302.54	Картометрический	1.00	-
268	551343.65	1293302.33	Картометрический	1.00	-
269	551390.97	1293302.99	Картометрический	1.00	-
270	551454.22	1293308.07	Картометрический	1.00	-
271	551488.68	1293310.65	Картометрический	1.00	-

1	2	3	4	5	6
272	551494.18	1293301.41	Картометрический	1.00	-
273	551504.37	1293295.29	Картометрический	1.00	-
274	551514.89	1293279.76	Картометрический	1.00	-
275	551517.99	1293262.05	Картометрический	1.00	-
276	551526.87	1293241.89	Картометрический	1.00	-
277	551529.88	1293224.55	Картометрический	1.00	-
278	551532.86	1293225.54	Картометрический	1.00	-
279	551534.12	1293221.39	Картометрический	1.00	-
280	551535.13	1293205.99	Аналитический	0.10	-
281	551530.41	1293206.23	Аналитический	0.10	-
282	551529.93	1293206.25	Картометрический	1.00	-
283	551529.76	1293198.67	Картометрический	1.00	-
284	551526.00	1293198.67	Картометрический	1.00	-
285	551525.90	1293195.52	Картометрический	1.00	-
286	551526.02	1293192.43	Картометрический	1.00	-
287	551526.64	1293191.94	Картометрический	1.00	-
288	551537.99	1293183.05	Картометрический	1.00	-
289	551563.07	1293184.75	Аналитический	0.10	-
290	551578.99	1293186.30	Аналитический	0.10	-
291	551592.91	1293187.45	Картометрический	1.00	-
292	551608.42	1293188.68	Картометрический	1.00	-
293	551622.71	1293189.81	Картометрический	1.00	-
294	551623.25	1293189.86	Картометрический	1.00	-
295	551639.31	1293191.14	Картометрический	1.00	-
296	551639.47	1293190.16	Картометрический	1.00	-
297	551653.46	1293191.34	Картометрический	1.00	-
298	551667.24	1293194.13	Картометрический	1.00	-
299	551674.88	1293198.28	Картометрический	1.00	-
300	551693.76	1293200.16	Картометрический	1.00	-
301	551710.17	1293202.91	Картометрический	1.00	-
302	551718.78	1293199.53	Картометрический	1.00	-
303	551717.90	1293191.29	Картометрический	1.00	-
304	551728.23	1293190.76	Картометрический	1.00	-
305	551727.37	1293200.74	Картометрический	1.00	-
306	551737.96	1293201.20	Картометрический	1.00	-
307	551754.68	1293202.43	Картометрический	1.00	-
308	551757.46	1293200.15	Картометрический	1.00	-
309	551764.52	1293196.22	Картометрический	1.00	-
310	551773.79	1293195.54	Картометрический	1.00	-
311	551776.93	1293193.03	Картометрический	1.00	-
312	551784.72	1293192.11	Картометрический	1.00	-
313	551784.82	1293192.76	Картометрический	1.00	-
314	551786.03	1293192.36	Картометрический	1.00	-
315	551818.53	1293188.30	Картометрический	1.00	-
316	551821.46	1293189.00	Картометрический	1.00	-
317	551834.47	1293189.90	Картометрический	1.00	-
19	551837.59	1293190.25	Картометрический	1.00	-

1	2	3	4	5	6
318	551381.16	1293356.66	Картометрический	1.00	-
319	551383.14	1293370.30	Картометрический	1.00	-
320	551386.09	1293376.42	Картометрический	1.00	-
321	551402.13	1293416.01	Картометрический	1.00	-
322	551404.32	1293504.33	Картометрический	1.00	-
323	551399.29	1293505.25	Картометрический	1.00	-
324	551377.66	1293509.83	Картометрический	1.00	-
325	551360.02	1293514.18	Картометрический	1.00	-
326	551354.36	1293514.76	Картометрический	1.00	-
327	551337.95	1293352.63	Картометрический	1.00	-
328	551338.03	1293352.60	Картометрический	1.00	-
329	551343.72	1293351.62	Картометрический	1.00	-
330	551351.08	1293352.70	Картометрический	1.00	-
318	551381.16	1293356.66	Картометрический	1.00	-

3. Сведения о характерных точках части (частей) границы объекта

Обозначение характерных точек части границы	Координаты, м		Метод определения координат характерной точки	Средняя квадратическая погрешность положения характерной точки (Mt), м	Описание обозначения точки на местности (при наличии)
	X	Y			
1	2	3	4	5	6
Часть №					
-	-	-	-	-	-

Раздел 3

Сведения о местоположении измененных (уточненных) границ объекта							
1. Система координат: -							
2. Сведения о характерных точках границ объекта							
Обозначение характерных точек границ	Существующие координаты, м		Измененные (уточненные) координаты, м		Метод определения координат характерной точки	Средняя квадратическая погрешность положения характерной точки (Mt), м	Описание обозначения точки на местности (при наличии)
	X	Y	X	Y			
1	2	3	4	5	6	7	8
-	-	-	-	-	-	-	-
3.Сведения о характерных точках части (частей) границы объекта							
Часть №							
-	-	-	-	-	-	-	-

Раздел 4

План границ объекта

Используемые условные знаки и обозначения:

границы территориальной зоны

характерная точка границы территориальной зоны

Масштаб 1:5000

Заместитель руководителя БУВО «Нормативно-проектный центр»

Подпись А.В. Романов Дата «25» сентября 2020 г.

Место для оттиска печати (при наличии) лица, составившего описание местоположения границ объекта

ОПИСАНИЕ МЕСТОПОЛОЖЕНИЯ ГРАНИЦ

Общественно-деловая зона - ОД

(наименование объекта, местоположение границ которого описано
(далее - объект)

Раздел 1

Сведения об объекте		
№ п/п	Характеристики объекта	Описание характеристик
1	2	3
1	Местоположение объекта	Воронежская область, Рамонский муниципальный район, Горожанское сельское поселение, село Горожанка
2	Площадь объекта ± величина погрешности определения площади (Р ± Дельта Р)	556424+/-2611 м²
3	Иные характеристики объекта	-

Раздел 2

Сведения о местоположении границ объекта					
1. Система координат: МСК - 36, зона 1					
2. Сведения о характерных точках границ объекта					
Обозначение характерных точек границ	Координаты, м		Метод определения координат характерной точки	Средняя квадратическая погрешность положения характерной точки (Mt), м	Описание обозначения точки на местности (при наличии)
	X	Y			
1	2	3	4	5	6
1	552443.13	1293031.71	Аналитический	0.10	-
2	552453.80	1293044.39	Аналитический	0.10	-
3	552452.71	1293052.44	Аналитический	0.10	-
4	552446.08	1293067.37	Аналитический	0.10	-
5	552450.35	1293076.50	Аналитический	0.10	-
6	552453.29	1293096.39	Аналитический	0.10	-
7	552430.60	1293152.62	Аналитический	0.10	-
8	552424.21	1293204.69	Аналитический	0.10	-
9	552414.52	1293253.96	Аналитический	0.10	-
10	552405.10	1293300.19	Аналитический	0.10	-
11	552398.05	1293351.63	Аналитический	0.10	-
12	552392.90	1293445.87	Аналитический	0.10	-
13	552393.01	1293462.07	Картометрический	1.00	-
14	552401.96	1293516.18	Картометрический	1.00	-
15	552382.02	1293748.66	Картометрический	1.00	-
16	552376.72	1293748.98	Картометрический	1.00	-
17	552344.56	1293751.03	Картометрический	1.00	-
18	551787.19	1293711.02	Картометрический	1.00	-
19	551670.59	1293705.79	Картометрический	1.00	-
20	551554.81	1293700.60	Картометрический	1.00	-
21	551463.08	1293692.79	Картометрический	1.00	-
22	551450.54	1293689.86	Картометрический	1.00	-
23	551454.44	1293687.57	Картометрический	1.00	-
24	551453.94	1293686.71	Картометрический	1.00	-
25	551449.16	1293689.52	Картометрический	1.00	-
26	551449.18	1293689.55	Картометрический	1.00	-
27	551433.62	1293685.92	Картометрический	1.00	-
28	551400.06	1293652.84	Картометрический	1.00	-
29	551403.49	1293633.15	Картометрический	1.00	-
30	551401.79	1293614.97	Картометрический	1.00	-
31	551396.10	1293567.14	Картометрический	1.00	-
32	551390.66	1293521.34	Картометрический	1.00	-
33	551408.72	1293505.90	Картометрический	1.00	-

1	2	3	4	5	6
34	551409.23	1293416.61	Картометрический	1.00	-
35	551429.47	1293421.42	Картометрический	1.00	-
36	551432.46	1293422.54	Картометрический	1.00	-
37	551451.17	1293427.59	Картометрический	1.00	-
38	551488.21	1293436.26	Картометрический	1.00	-
39	551495.38	1293437.22	Картометрический	1.00	-
40	551494.43	1293449.75	Картометрический	1.00	-
41	551488.22	1293468.43	Картометрический	1.00	-
42	551657.17	1293509.39	Картометрический	1.00	-
43	551660.65	1293489.49	Картометрический	1.00	-
44	551663.46	1293470.66	Картометрический	1.00	-
45	551666.44	1293444.05	Картометрический	1.00	-
46	551672.76	1293413.08	Аналитический	0.10	-
47	551698.98	1293417.48	Аналитический	0.10	-
48	551706.42	1293418.74	Картометрический	1.00	-
49	551712.40	1293400.89	Картометрический	1.00	-
50	551694.66	1293399.13	Картометрический	1.00	-
51	551692.09	1293391.74	Картометрический	1.00	-
52	551678.02	1293389.81	Картометрический	1.00	-
53	551679.20	1293379.76	Картометрический	1.00	-
54	551683.30	1293358.42	Аналитический	0.10	-
55	551693.14	1293352.81	Аналитический	0.10	-
56	551694.58	1293320.54	Картометрический	1.00	-
57	551689.64	1293296.17	Картометрический	1.00	-
58	551684.25	1293296.53	Картометрический	1.00	-
59	551684.39	1293287.74	Картометрический	1.00	-
60	551723.92	1293286.71	Картометрический	1.00	-
61	551734.25	1293287.50	Картометрический	1.00	-
62	551738.23	1293284.81	Картометрический	1.00	-
63	551738.88	1293277.88	Картометрический	1.00	-
64	551763.62	1293277.59	Картометрический	1.00	-
65	551793.83	1293277.82	Картометрический	1.00	-
66	551828.56	1293279.15	Картометрический	1.00	-
67	551841.35	1293279.64	Картометрический	1.00	-
68	551842.82	1293275.36	Картометрический	1.00	-
69	551845.10	1293260.33	Картометрический	1.00	-
70	551844.98	1293244.65	Картометрический	1.00	-
71	551837.59	1293190.25	Картометрический	1.00	-
72	551834.47	1293189.90	Картометрический	1.00	-
73	551821.46	1293189.00	Картометрический	1.00	-
74	551818.53	1293188.30	Картометрический	1.00	-
75	551786.03	1293192.36	Картометрический	1.00	-
76	551784.82	1293192.76	Картометрический	1.00	-
77	551784.72	1293192.11	Картометрический	1.00	-
78	551776.93	1293193.03	Картометрический	1.00	-
79	551773.79	1293195.54	Картометрический	1.00	-
80	551764.52	1293196.22	Картометрический	1.00	-
81	551757.46	1293200.15	Картометрический	1.00	-

1	2	3	4	5	6
82	551754.68	1293202.43	Картометрический	1.00	-
83	551737.96	1293201.20	Картометрический	1.00	-
84	551727.37	1293200.74	Картометрический	1.00	-
85	551728.23	1293190.76	Картометрический	1.00	-
86	551717.90	1293191.29	Картометрический	1.00	-
87	551718.78	1293199.53	Картометрический	1.00	-
88	551710.17	1293202.91	Картометрический	1.00	-
89	551693.76	1293200.16	Картометрический	1.00	-
90	551674.88	1293198.28	Картометрический	1.00	-
91	551667.24	1293194.13	Картометрический	1.00	-
92	551653.46	1293191.34	Картометрический	1.00	-
93	551639.47	1293190.16	Картометрический	1.00	-
94	551639.31	1293191.14	Картометрический	1.00	-
95	551623.25	1293189.86	Картометрический	1.00	-
96	551622.71	1293189.81	Картометрический	1.00	-
97	551608.42	1293188.68	Картометрический	1.00	-
98	551592.91	1293187.45	Картометрический	1.00	-
99	551578.99	1293186.30	Картометрический	1.00	-
100	551563.07	1293184.75	Аналитический	0.10	-
101	551537.99	1293183.05	Аналитический	0.10	-
102	551526.64	1293191.94	Аналитический	0.10	-
103	551526.02	1293192.43	Картометрический	1.00	-
104	551525.90	1293195.52	Картометрический	1.00	-
105	551526.00	1293198.67	Картометрический	1.00	-
106	551529.76	1293198.67	Картометрический	1.00	-
107	551529.93	1293206.25	Картометрический	1.00	-
108	551530.41	1293206.23	Аналитический	0.10	-
109	551535.13	1293205.99	Аналитический	0.10	-
110	551534.12	1293221.39	Картометрический	1.00	-
111	551532.86	1293225.54	Картометрический	1.00	-
112	551529.88	1293224.55	Картометрический	1.00	-
113	551526.87	1293241.89	Картометрический	1.00	-
114	551517.99	1293262.05	Картометрический	1.00	-
115	551514.89	1293279.76	Картометрический	1.00	-
116	551504.37	1293295.29	Картометрический	1.00	-
117	551494.18	1293301.41	Картометрический	1.00	-
118	551488.68	1293310.65	Картометрический	1.00	-
119	551454.22	1293308.07	Картометрический	1.00	-
120	551390.97	1293302.99	Картометрический	1.00	-
121	551343.65	1293302.33	Картометрический	1.00	-
122	551315.71	1293302.54	Картометрический	1.00	-
123	551315.76	1293308.70	Картометрический	1.00	-
124	551308.36	1293308.77	Картометрический	1.00	-
125	551307.77	1293307.66	Картометрический	1.00	-
126	551307.73	1293302.81	Картометрический	1.00	-
127	551305.30	1293303.00	Картометрический	1.00	-
128	551305.24	1293295.83	Картометрический	1.00	-
129	551312.60	1293295.69	Картометрический	1.00	-

1	2	3	4	5	6
130	551342.85	1293296.23	Картометрический	1.00	-
131	551357.57	1293296.54	Картометрический	1.00	-
132	551382.95	1293293.12	Картометрический	1.00	-
133	551408.05	1293290.05	Картометрический	1.00	-
134	551418.99	1293265.01	Картометрический	1.00	-
135	551408.46	1293265.36	Картометрический	1.00	-
136	551404.29	1293265.50	Картометрический	1.00	-
137	551388.85	1293266.02	Картометрический	1.00	-
138	551387.58	1293259.59	Картометрический	1.00	-
139	551379.16	1293256.02	Картометрический	1.00	-
140	551373.85	1293255.61	Картометрический	1.00	-
141	551372.74	1293246.66	Картометрический	1.00	-
142	551371.39	1293227.62	Картометрический	1.00	-
143	551368.88	1293208.99	Картометрический	1.00	-
144	551343.50	1293216.48	Картометрический	1.00	-
145	551321.14	1293223.09	Картометрический	1.00	-
146	551321.45	1293229.79	Картометрический	1.00	-
147	551322.71	1293229.74	Картометрический	1.00	-
148	551322.81	1293236.98	Картометрический	1.00	-
149	551316.40	1293237.09	Картометрический	1.00	-
150	551313.93	1293237.06	Картометрический	1.00	-
151	551311.94	1293225.61	Картометрический	1.00	-
152	551312.09	1293167.35	Картометрический	1.00	-
153	551309.09	1293166.56	Картометрический	1.00	-
154	551316.33	1293141.76	Картометрический	1.00	-
155	551316.49	1293140.45	Картометрический	1.00	-
156	551316.67	1293140.27	Картометрический	1.00	-
157	551316.53	1293140.13	Картометрический	1.00	-
158	551316.64	1293139.28	Картометрический	1.00	-
159	551331.88	1293090.05	Картометрический	1.00	-
160	551336.60	1293086.13	Картометрический	1.00	-
161	551337.00	1293086.06	Картометрический	1.00	-
162	551338.26	1293085.84	Картометрический	1.00	-
163	551358.04	1293082.34	Картометрический	1.00	-
164	551364.60	1293081.18	Картометрический	1.00	-
165	551412.46	1293073.43	Картометрический	1.00	-
166	551445.61	1293068.02	Картометрический	1.00	-
167	551490.59	1293060.93	Картометрический	1.00	-
168	551538.47	1293054.71	Картометрический	1.00	-
169	551592.79	1293046.36	Картометрический	1.00	-
170	551652.12	1293036.96	Картометрический	1.00	-
171	551664.53	1293027.38	Картометрический	1.00	-
172	551728.84	1293012.24	Картометрический	1.00	-
173	551766.35	1293007.66	Картометрический	1.00	-
174	551773.75	1293010.35	Картометрический	1.00	-
175	551774.64	1293012.78	Картометрический	1.00	-
176	551780.18	1293026.26	Картометрический	1.00	-
177	551784.98	1293037.96	Картометрический	1.00	-

1	2	3	4	5	6
178	551788.65	1293054.91	Картометрический	1.00	-
179	551785.85	1293075.35	Картометрический	1.00	-
180	551763.73	1293078.97	Картометрический	1.00	-
181	551764.64	1293087.55	Картометрический	1.00	-
182	551722.09	1293096.11	Картометрический	1.00	-
183	551723.95	1293149.42	Картометрический	1.00	-
184	551734.33	1293189.30	Картометрический	1.00	-
185	551773.10	1293184.18	Картометрический	1.00	-
186	551773.49	1293186.74	Картометрический	1.00	-
187	551799.51	1293181.58	Картометрический	1.00	-
188	551821.85	1293182.62	Картометрический	1.00	-
189	551820.68	1293165.27	Картометрический	1.00	-
190	551853.05	1293182.80	Картометрический	1.00	-
191	551989.41	1293167.51	Картометрический	1.00	-
192	552164.25	1293145.48	Картометрический	1.00	-
193	552169.38	1293156.92	Картометрический	1.00	-
194	552202.30	1293140.57	Картометрический	1.00	-
195	552214.11	1293139.14	Картометрический	1.00	-
196	552281.05	1293105.89	Аналитический	0.10	-
197	552395.56	1293054.83	Аналитический	0.10	-
198	552402.58	1293049.61	Аналитический	0.10	-
1	552443.13	1293031.71	Аналитический	0.10	-
199	550557.07	1293771.94	Картометрический	1.00	-
200	550576.33	1293877.60	Аналитический	0.10	-
201	550578.98	1293891.66	Аналитический	0.10	-
202	550579.74	1293896.05	Картометрический	1.00	-
203	550565.14	1293898.36	Картометрический	1.00	-
204	550571.90	1293927.79	Картометрический	1.00	-
205	550545.76	1293933.73	Картометрический	1.00	-
206	550537.86	1293902.67	Картометрический	1.00	-
207	550533.01	1293883.59	Картометрический	1.00	-
208	550520.11	1293858.06	Картометрический	1.00	-
209	550484.74	1293866.85	Картометрический	1.00	-
210	550478.79	1293841.65	Картометрический	1.00	-
211	550514.06	1293833.10	Картометрический	1.00	-
212	550515.51	1293809.58	Картометрический	1.00	-
213	550510.36	1293780.02	Картометрический	1.00	-
214	550530.06	1293776.59	Картометрический	1.00	-
199	550557.07	1293771.94	Картометрический	1.00	-

3. Сведения о характерных точках части (частей) границы объекта					
Обозначение характерных точек части границы	Координаты, м		Метод определения координат характерной точки	Средняя квадратическая погрешность положения характерной точки (Mt), м	Описание обозначения точки на местности (при наличии)
	X	Y			
1	2	3	4	5	6
Часть №					
-	-	-	-	-	-

Раздел 3

Сведения о местоположении измененных (уточненных) границ объекта							
1. Система координат: -							
2. Сведения о характерных точках границ объекта							
Обозначение характерных точек границ	Существующие координаты, м		Измененные (уточненные) координаты, м		Метод определения координат характерной точки	Средняя квадратическая погрешность положения характерной точки (Mt), м	Описание обозначения точки на местности (при наличии)
	X	Y	X	Y			
1	2	3	4	5	6	7	8
-	-	-	-	-	-	-	-
3.Сведения о характерных точках части (частей) границы объекта							
Часть №							
-	-	-	-	-	-	-	-

Раздел 4

План границ объекта

Масштаб 1:5000

Заместитель руководителя БУВО «Нормативно-проектный центр»

Подпись _____ А.Н. Ромашов Дата « 25 » сентября 2020 г.

Место для оттиска печати (при наличии) лица, составившего описание местоположения границ объекта

Используемые условные знаки и обозначения:

границы территориальной зоны

характерная точка границ территориальной зоны

ОПИСАНИЕ МЕСТОПОЛОЖЕНИЯ ГРАНИЦ

Зона улиц, дорог, инженерной и транспортной инфраструктуры - ИТ1

(наименование объекта, местоположение границ которого описано
(далее - объект)

Раздел 1

Сведения об объекте		
№ п/п	Характеристики объекта	Описание характеристик
1	2	3
1	Местоположение объекта	Воронежская область, Рамонский муниципальный район, Горожанское сельское поселение, село Горожанка
2	Площадь объекта ± величина погрешности определения площади (Р ± Дельта Р)	11428+/-374 м²
3	Иные характеристики объекта	-

Раздел 2

Сведения о местоположении границ объекта					
1. Система координат: МСК - 36, зона 1					
2. Сведения о характерных точках границ объекта					
Обозначение характерных точек границ	Координаты, м		Метод определения координат характерной точки	Средняя квадратическая погрешность положения характерной точки (Mt), м	Описание обозначения точки на местности (при наличии)
	X	Y			
1	2	3	4	5	6
1	551310.09	1293321.37	Аналитический	0.10	-
2	551329.07	1293343.18	Аналитический	0.10	-
3	551329.82	1293344.22	Аналитический	0.10	-
4	551330.37	1293345.39	Аналитический	0.10	-
5	551334.16	1293355.88	Аналитический	0.10	-
6	551334.43	1293356.82	Аналитический	0.10	-
7	551334.56	1293357.78	Аналитический	0.10	-
8	551335.23	1293367.40	Аналитический	0.10	-
9	551335.24	1293367.93	Аналитический	0.10	-
10	551335.22	1293368.46	Аналитический	0.10	-
11	551334.18	1293381.03	Аналитический	0.10	-
12	551333.89	1293389.30	Аналитический	0.10	-
13	551332.69	1293429.40	Аналитический	0.10	-
14	551330.29	1293512.86	Аналитический	0.10	-
15	551326.85	1293613.68	Аналитический	0.10	-
16	551324.63	1293671.27	Аналитический	0.10	-
17	551326.48	1293686.19	Аналитический	0.10	-
18	551326.52	1293686.64	Аналитический	0.10	-
19	551326.53	1293687.09	Аналитический	0.10	-
20	551326.38	1293708.94	Аналитический	0.10	-
21	551324.18	1293739.94	Аналитический	0.10	-
22	551324.36	1293743.73	Аналитический	0.10	-
23	551310.43	1293745.53	Аналитический	0.10	-
24	551310.17	1293740.20	Аналитический	0.10	-
25	551310.17	1293739.78	Аналитический	0.10	-
26	551310.18	1293739.37	Аналитический	0.10	-
27	551312.40	1293708.17	Аналитический	0.10	-
28	551312.53	1293687.46	Аналитический	0.10	-
29	551310.67	1293672.43	Аналитический	0.10	-
30	551310.62	1293671.86	Аналитический	0.10	-
31	551310.62	1293671.30	Аналитический	0.10	-
32	551312.86	1293613.14	Аналитический	0.10	-
33	551316.30	1293512.38	Аналитический	0.10	-
34	551318.70	1293428.98	Аналитический	0.10	-

1	2	3	4	5	6
35	551319.90	1293388.83	Аналитический	0.10	-
36	551320.21	1293380.04	Аналитический	0.10	-
37	551321.22	1293367.84	Аналитический	0.10	-
38	551320.66	1293359.72	Аналитический	0.10	-
39	551317.65	1293351.38	Аналитический	0.10	-
40	551299.65	1293330.70	Аналитический	0.10	-
41	551285.96	1293317.46	Аналитический	0.10	-
42	551278.48	1293313.39	Аналитический	0.10	-
43	551268.40	1293311.44	Аналитический	0.10	-
44	551254.95	1293312.81	Аналитический	0.10	-
45	551184.46	1293336.04	Аналитический	0.10	-
46	551047.84	1293378.93	Аналитический	0.10	-
47	550973.16	1293399.02	Аналитический	0.10	-
48	550938.04	1293407.23	Аналитический	0.10	-
49	550936.43	1293400.37	Аналитический	0.10	-
50	550934.84	1293393.56	Аналитический	0.10	-
51	550969.86	1293385.41	Аналитический	0.10	-
52	551044.07	1293365.44	Аналитический	0.10	-
53	551180.22	1293322.70	Аналитический	0.10	-
54	551251.29	1293299.28	Аналитический	0.10	-
55	551252.03	1293299.08	Аналитический	0.10	-
56	551252.78	1293298.96	Аналитический	0.10	-
57	551268.08	1293297.40	Аналитический	0.10	-
58	551269.18	1293297.38	Аналитический	0.10	-
59	551270.26	1293297.52	Аналитический	0.10	-
60	551283.07	1293300.28	Аналитический	0.10	-
61	551284.04	1293300.56	Аналитический	0.10	-
62	551284.95	1293300.97	Аналитический	0.10	-
63	551293.48	1293305.62	Аналитический	0.10	-
64	551294.28	1293306.12	Аналитический	0.10	-
65	551295.01	1293306.73	Аналитический	0.10	-
1	551310.09	1293321.37	Аналитический	0.10	-

3. Сведения о характерных точках части (частей) границы объекта

Обозначение характерных точек части границы	Координаты, м		Метод определения координат характерной точки	Средняя квадратическая погрешность положения характерной точки (Mt), м	Описание обозначения точки на местности (при наличии)
	X	Y			
1	2	3	4	5	6
Часть №					
-	-	-	-	-	-

Раздел 3

Сведения о местоположении измененных (уточненных) границ объекта							
1. Система координат: -							
2. Сведения о характерных точках границ объекта							
Обозначение характерных точек границ	Существующие координаты, м		Измененные (уточненные) координаты, м		Метод определения координат характерной точки	Средняя квадратическая погрешность положения характерной точки (Mt), м	Описание обозначения точки на местности (при наличии)
	X	Y	X	Y			
1	2	3	4	5	6	7	8
-	-	-	-	-	-	-	-
3.Сведения о характерных точках части (частей) границы объекта							
Часть №							
-	-	-	-	-	-	-	-

Раздел 4

План границ объекта

Используемые условные знаки и обозначения:

границы территориальной зоны

•1 характерная точка границ территориальной зоны

Заместитель руководителя БУВО «Нормативно-проектный центр»

Подпись _____ А.В. Ромашов Дата « 25 » сентября 2020 г.

Место для оттиска печати (при наличии) лица, составившего описание местоположения границ объекта

Масштаб 1:5000

ОПИСАНИЕ МЕСТОПОЛОЖЕНИЯ ГРАНИЦ

Зона ритуальных объектов - СН1

(наименование объекта, местоположение границ которого описано
(далее - объект)

Раздел 1

Сведения об объекте		
№ п/п	Характеристики объекта	Описание характеристик
1	2	3
1	Местоположение объекта	Воронежская область, Рамонский муниципальный район, Горожанское сельское поселение, село Горожанка
2	Площадь объекта ± величина погрешности определения площади (Р ± Дельта Р)	8101+/-315 м²
3	Иные характеристики объекта	-

Раздел 2

Сведения о местоположении границ объекта					
1. Система координат: МСК - 36, зона 1					
2. Сведения о характерных точках границ объекта					
Обозначение характерных точек границ	Координаты, м		Метод определения координат характерной точки	Средняя квадратическая погрешность положения характерной точки (Mt), м	Описание обозначения точки на местности (при наличии)
	X	Y			
1	2	3	4	5	6
1	551381.16	1293356.66	Картометрический	1.00	-
2	551383.14	1293370.30	Картометрический	1.00	-
3	551386.09	1293376.42	Картометрический	1.00	-
4	551402.13	1293416.01	Картометрический	1.00	-
5	551404.32	1293504.33	Картометрический	1.00	-
6	551399.29	1293505.25	Картометрический	1.00	-
7	551377.66	1293509.83	Картометрический	1.00	-
8	551360.02	1293514.18	Картометрический	1.00	-
9	551354.36	1293514.76	Картометрический	1.00	-
10	551337.95	1293352.63	Картометрический	1.00	-
11	551338.03	1293352.60	Картометрический	1.00	-
12	551343.72	1293351.62	Картометрический	1.00	-
13	551351.08	1293352.70	Картометрический	1.00	-
1	551381.16	1293356.66	Картометрический	1.00	-
3. Сведения о характерных точках части (частей) границы объекта					
Обозначение характерных точек части границы	Координаты, м		Метод определения координат характерной точки	Средняя квадратическая погрешность положения характерной точки (Mt), м	Описание обозначения точки на местности (при наличии)
	X	Y			
1	2	3	4	5	6
Часть №					
-	-	-	-	-	-

Раздел 3

Сведения о местоположении измененных (уточненных) границ объекта							
1. Система координат: -							
2. Сведения о характерных точках границ объекта							
Обозначение характерных точек границ	Существующие координаты, м		Измененные (уточненные) координаты, м		Метод определения координат характерной точки	Средняя квадратическая погрешность положения характерной точки (Mt), м	Описание обозначения точки на местности (при наличии)
	X	Y	X	Y			
1	2	3	4	5	6	7	8
-	-	-	-	-	-	-	-
3.Сведения о характерных точках части (частей) границы объекта							
Часть №							
-	-	-	-	-	-	-	-

Раздел 4

План границ объекта



Масштаб 1:2000

Используемые условные знаки и обозначения:

границы территориальной зоны

•1 характерная точка границ территориальной зоны

Заместитель руководителя БУВО «Нормативно-проектный центр»

Подпись _____ А.В. Ромашов Дата « 25 » сентября 2020 г.

Место для оттиска печати (при наличии) лица, составившего описание местоположения границ объекта

Приложение №4
к правилам землепользования и застройки
Горожанского сельского поселения
Рамонского муниципального района
Воронежской области

СВЕДЕНИЯ О ГРАНИЦАХ ТЕРРИТОРИАЛЬНЫХ ЗОН, СОДЕРЖАЩИЕ ГРАФИЧЕСКОЕ ОПИСАНИЕ МЕСТОПОЛОЖЕНИЯ ГРАНИЦ ТЕРРИТОРИАЛЬНЫХ ЗОН, ПЕРЕЧЕНЬ КООРДИНАТ ХАРАКТЕРНЫХ ТОЧЕК ГРАНИЦ ТЕРРИТОРИАЛЬНЫХ ЗОН ДЕРЕВНИ КРИВОБОРЬЕ

ОПИСАНИЕ МЕСТОПОЛОЖЕНИЯ ГРАНИЦ

Зона застройки индивидуальными жилыми домами - Ж1

(наименование объекта, местоположение границ которого описано
(далее - объект)

Раздел 1

Сведения об объекте		
№ п/п	Характеристики объекта	Описание характеристик
1	2	3
1	Местоположение объекта	Воронежская область, Рамонский муниципальный район, Горожанское сельское поселение, деревня Кривоборье
2	Площадь объекта ± величина погрешности определения площади (Р ± Дельта Р)	952559+/-17080 м²
3	Иные характеристики объекта	-

Раздел 2

Сведения о местоположении границ объекта					
1. Система координат: МСК - 36, зона 1					
2. Сведения о характерных точках границ объекта					
Обозначение характерных точек границ	Координаты, м		Метод определения координат характерной точки	Средняя квадратическая погрешность положения характерной точки (Mt), м	Описание обозначения точки на местности (при наличии)
	X	Y			
1	2	3	4	5	6
1	556061.53	1295229.93	Картометрический	1.00	-
2	555983.87	1295284.12	Картометрический	1.00	-
3	555945.47	1295326.10	Картометрический	1.00	-
4	555899.26	1295392.56	Картометрический	1.00	-
5	555844.64	1295453.02	Картометрический	1.00	-
6	555801.97	1295500.89	Картометрический	1.00	-
7	555743.68	1295549.10	Картометрический	1.00	-
8	555743.23	1295549.47	Картометрический	1.00	-
9	555776.02	1295570.91	Картометрический	1.00	-
10	555792.74	1295592.21	Картометрический	1.00	-
11	555824.37	1295651.72	Картометрический	1.00	-
12	555865.91	1295738.40	Картометрический	1.00	-
13	555859.19	1295833.12	Картометрический	1.00	-
14	555649.33	1295856.71	Картометрический	1.00	-
15	555660.34	1295944.12	Аналитический	0.10	-
16	555646.27	1295944.66	Аналитический	0.10	-
17	555642.02	1295991.02	Аналитический	0.10	-
18	555641.19	1296000.11	Аналитический	0.10	-
19	555534.51	1295998.98	Аналитический	0.10	-
20	555530.86	1295928.49	Аналитический	0.10	-
21	555529.51	1295902.29	Аналитический	0.10	-
22	555471.11	1295893.58	Аналитический	0.10	-
23	555464.52	1295917.75	Аналитический	0.10	-
24	555456.88	1295950.28	Аналитический	0.10	-
25	555439.91	1295950.37	Аналитический	0.10	-
26	555439.91	1295970.37	Аналитический	0.10	-
27	555396.55	1295970.37	Аналитический	0.50	-
28	555390.22	1295970.37	Аналитический	0.50	-
29	555390.22	1295970.90	Аналитический	0.50	-
30	555387.85	1295971.12	Аналитический	0.50	-
31	555387.64	1295970.54	Аналитический	0.50	-
32	555330.78	1295974.58	Аналитический	0.50	-
33	555302.31	1295974.53	Аналитический	0.50	-

1	2	3	4	5	6
34	555272.97	1295975.48	Аналитический	0.50	-
35	555276.98	1296018.71	Аналитический	0.50	-
36	555327.20	1296018.10	Аналитический	0.50	-
37	555327.64	1296058.11	Аналитический	0.50	-
38	555281.30	1296059.62	Аналитический	0.50	-
39	555281.13	1296073.42	Аналитический	0.50	-
40	555280.55	1296088.33	Аналитический	0.50	-
41	555273.05	1296088.30	Аналитический	0.50	-
42	555273.53	1296105.02	Аналитический	0.50	-
43	555311.29	1296106.78	Аналитический	0.50	-
44	555321.26	1296108.55	Картометрический	1.00	-
45	555334.03	1296110.91	Аналитический	0.50	-
46	555409.13	1296126.86	Аналитический	0.50	-
47	555387.92	1296232.62	Аналитический	0.50	-
48	555367.18	1296332.43	Аналитический	0.50	-
49	555358.83	1296378.01	Аналитический	0.50	-
50	555353.67	1296400.07	Аналитический	0.50	-
51	555537.90	1296437.21	Аналитический	0.50	-
52	555533.76	1296447.49	Картометрический	1.00	-
53	555528.42	1296460.75	Картометрический	1.00	-
54	555526.60	1296486.77	Картометрический	1.00	-
55	555523.62	1296529.26	Картометрический	1.00	-
56	555523.15	1296530.31	Картометрический	1.00	-
57	555508.11	1296563.82	Картометрический	1.00	-
58	555507.98	1296568.93	Картометрический	1.00	-
59	555507.11	1296603.73	Картометрический	1.00	-
60	555506.95	1296610.06	Картометрический	1.00	-
61	555505.92	1296650.97	Картометрический	1.00	-
62	555504.29	1296716.12	Аналитический	0.10	-
63	555511.44	1296721.94	Картометрический	1.00	-
64	555512.69	1296722.96	Картометрический	1.00	-
65	555539.75	1296722.35	Картометрический	1.00	-
66	555542.15	1296738.45	Картометрический	1.00	-
67	555548.70	1296738.01	Картометрический	1.00	-
68	555652.96	1296730.94	Картометрический	1.00	-
69	555669.02	1296731.07	Картометрический	1.00	-
70	555670.04	1296710.77	Картометрический	1.00	-
71	555720.77	1296709.51	Картометрический	1.00	-
72	555720.33	1296662.12	Картометрический	1.00	-
73	555756.69	1296660.74	Картометрический	1.00	-
74	555754.28	1296746.19	Аналитический	0.10	-
75	555657.90	1296747.06	Картометрический	1.00	-
76	555563.39	1296759.64	Картометрический	1.00	-
77	555563.01	1296769.78	Картометрический	1.00	-
78	555523.22	1296783.53	Картометрический	1.00	-
79	555467.52	1296787.87	Картометрический	1.00	-
80	555457.30	1296774.34	Картометрический	1.00	-
81	555448.79	1296768.21	Картометрический	1.00	-

1	2	3	4	5	6
82	555404.25	1296771.82	Картометрический	1.00	-
83	555318.50	1296784.98	Картометрический	1.00	-
84	555287.14	1296802.27	Картометрический	1.00	-
85	555234.00	1296890.49	Картометрический	1.00	-
86	555190.82	1296926.58	Аналитический	0.20	-
87	555142.71	1296968.00	Картометрический	1.00	-
88	555110.16	1296998.38	Картометрический	1.00	-
89	555036.32	1297002.31	Картометрический	5.00	-
90	555033.18	1296972.60	Аналитический	0.30	-
91	554922.47	1296981.06	Аналитический	0.30	-
92	554924.92	1296948.11	Аналитический	0.30	-
93	554934.18	1296932.58	Аналитический	0.30	-
94	554895.19	1296916.56	Аналитический	0.30	-
95	554898.15	1296911.11	Аналитический	0.30	-
96	554930.75	1296892.47	Аналитический	0.30	-
97	554953.02	1296901.01	Аналитический	0.30	-
98	554960.08	1296889.17	Аналитический	0.30	-
99	554954.50	1296848.50	Аналитический	0.30	-
100	554960.22	1296842.12	Аналитический	0.30	-
101	554967.30	1296834.22	Картометрический	1.00	-
102	554991.96	1296830.24	Картометрический	1.00	-
103	555012.17	1296826.99	Картометрический	1.00	-
104	555006.56	1296790.55	Картометрический	1.00	-
105	555058.35	1296765.63	Картометрический	1.00	-
106	555070.12	1296759.97	Картометрический	1.00	-
107	555081.96	1296754.27	Картометрический	1.00	-
108	555103.33	1296743.99	Картометрический	1.00	-
109	555099.28	1296717.46	Картометрический	1.00	-
110	555098.69	1296713.57	Картометрический	1.00	-
111	555095.32	1296691.46	Картометрический	1.00	-
112	555023.48	1296689.15	Картометрический	1.00	-
113	555017.73	1296668.79	Картометрический	1.00	-
114	555079.52	1296660.01	Картометрический	1.00	-
115	555090.57	1296652.49	Картометрический	1.00	-
116	555090.60	1296649.55	Картометрический	1.00	-
117	555090.71	1296636.41	Картометрический	1.00	-
118	555027.34	1296631.63	Картометрический	1.00	-
119	555029.55	1296570.72	Картометрический	1.00	-
120	555118.18	1296586.71	Картометрический	1.00	-
121	555138.53	1296579.27	Картометрический	1.00	-
122	555145.47	1296559.02	Картометрический	1.00	-
123	555077.06	1296550.82	Картометрический	1.00	-
124	555075.67	1296514.42	Картометрический	1.00	-
125	555121.30	1296517.35	Картометрический	1.00	-
126	555126.99	1296444.62	Картометрический	1.00	-
127	555094.11	1296433.33	Картометрический	1.00	-
128	555083.34	1296407.85	Картометрический	1.00	-
129	555096.48	1296352.96	Картометрический	1.00	-

1	2	3	4	5	6
130	555127.18	1296321.06	Картометрический	1.00	-
131	555130.21	1296262.70	Картометрический	1.00	-
132	555143.03	1296246.73	Картометрический	1.00	-
133	555144.06	1296224.73	Картометрический	1.00	-
134	555132.39	1296204.32	Картометрический	1.00	-
135	555132.91	1296143.40	Картометрический	1.00	-
136	555125.41	1296129.79	Картометрический	1.00	-
137	555089.77	1296145.56	Картометрический	1.00	-
138	555078.84	1296161.23	Картометрический	1.00	-
139	555070.41	1296166.94	Картометрический	1.00	-
140	555070.64	1296172.99	Картометрический	1.00	-
141	555069.23	1296175.01	Картометрический	1.00	-
142	555071.01	1296182.51	Картометрический	1.00	-
143	555083.93	1296236.91	Картометрический	1.00	-
144	555062.85	1296247.44	Картометрический	1.00	-
145	555052.33	1296252.70	Картометрический	1.00	-
146	555040.63	1296258.54	Картометрический	1.00	-
147	555033.57	1296294.03	Картометрический	1.00	-
148	555029.81	1296295.33	Картометрический	1.00	-
149	554983.54	1296311.37	Картометрический	1.00	-
150	554955.79	1296294.20	Картометрический	1.00	-
151	554951.97	1296283.64	Картометрический	1.00	-
152	554943.59	1296260.45	Картометрический	1.00	-
153	554934.31	1296234.78	Картометрический	1.00	-
154	554936.92	1296212.51	Картометрический	1.00	-
155	554938.86	1296195.89	Картометрический	1.00	-
156	554915.80	1296179.32	Картометрический	1.00	-
157	554887.60	1296159.06	Картометрический	1.00	-
158	554927.70	1296141.75	Картометрический	1.00	-
159	554952.94	1296130.85	Картометрический	1.00	-
160	554952.43	1296091.07	Картометрический	1.00	-
161	554917.72	1296096.70	Картометрический	1.00	-
162	554922.26	1296059.50	Картометрический	1.00	-
163	554907.04	1296060.22	Картометрический	1.00	-
164	554905.09	1296056.23	Картометрический	1.00	-
165	554898.44	1296042.63	Картометрический	1.00	-
166	554899.17	1295990.75	Картометрический	1.00	-
167	554918.18	1295940.99	Картометрический	1.00	-
168	554896.65	1295787.40	Картометрический	1.00	-
169	554817.98	1295793.72	Картометрический	1.00	-
170	554772.32	1295693.47	Картометрический	1.00	-
171	554767.53	1295678.65	Аналитический	0.10	-
172	554798.66	1295674.06	Аналитический	0.10	-
173	554833.40	1295672.88	Аналитический	0.10	-
174	554885.77	1295672.65	Аналитический	0.10	-
175	554940.70	1295671.89	Аналитический	0.10	-
176	555063.34	1295673.68	Аналитический	0.10	-
177	555147.48	1295675.18	Аналитический	0.10	-

1	2	3	4	5	6
178	555198.77	1295673.67	Аналитический	0.10	-
179	555298.13	1295666.17	Аналитический	0.10	-
180	555303.32	1295665.83	Картометрический	1.00	-
181	555415.95	1295656.84	Аналитический	0.10	-
182	555482.68	1295648.67	Аналитический	0.10	-
183	555528.39	1295637.63	Аналитический	0.10	-
184	555544.20	1295631.75	Аналитический	0.10	-
185	555537.57	1295613.95	Аналитический	0.10	-
186	555522.83	1295619.44	Аналитический	0.10	-
187	555479.29	1295629.96	Аналитический	0.10	-
188	555413.85	1295637.96	Аналитический	0.10	-
189	555296.67	1295647.22	Аналитический	0.10	-
190	555197.77	1295654.69	Аналитический	0.10	-
191	555147.60	1295656.18	Аналитический	0.10	-
192	555063.64	1295654.68	Аналитический	0.10	-
193	554940.57	1295652.89	Аналитический	0.10	-
194	554885.51	1295653.65	Аналитический	0.10	-
195	554832.88	1295654.89	Аналитический	0.10	-
196	554797.04	1295656.11	Аналитический	0.10	-
197	554766.76	1295660.54	Аналитический	0.10	-
198	554761.92	1295661.32	Аналитический	0.10	-
199	554759.22	1295652.99	Картометрический	1.00	-
200	554750.90	1295627.28	Картометрический	1.00	-
201	554688.14	1295651.28	Картометрический	1.00	-
202	554681.57	1295627.53	Картометрический	1.00	-
203	554721.91	1295610.93	Картометрический	1.00	-
204	554750.27	1295601.04	Картометрический	1.00	-
205	554745.01	1295552.61	Картометрический	1.00	-
206	554749.91	1295552.14	Картометрический	1.00	-
207	554953.66	1295547.74	Картометрический	1.00	-
208	554950.86	1295374.27	Картометрический	1.00	-
209	555013.21	1295384.42	Картометрический	1.00	-
210	555082.56	1295395.71	Картометрический	1.00	-
211	555086.62	1295415.21	Картометрический	1.00	-
212	555117.10	1295410.39	Картометрический	1.00	-
213	555115.69	1295368.81	Картометрический	1.00	-
214	555121.58	1295419.37	Аналитический	0.10	-
215	555127.08	1295487.58	Аналитический	0.10	-
216	555298.33	1295467.39	Аналитический	0.10	-
217	555304.38	1295397.37	Аналитический	0.10	-
218	555307.65	1295316.19	Картометрический	1.00	-
219	555361.59	1295390.49	Картометрический	1.00	-
220	555390.93	1295377.47	Картометрический	1.00	-
221	555458.23	1295358.41	Картометрический	1.00	-
222	555517.95	1295332.44	Картометрический	1.00	-
223	555561.86	1295300.81	Картометрический	1.00	-
224	555626.20	1295291.20	Картометрический	1.00	-
225	555658.62	1295274.57	Картометрический	1.00	-

1	2	3	4	5	6
226	555703.12	1295251.74	Картометрический	1.00	-
227	555706.11	1295250.20	Картометрический	1.00	-
228	555717.05	1295244.59	Картометрический	1.00	-
229	555756.02	1295234.77	Картометрический	1.00	-
230	555829.50	1295243.86	Картометрический	1.00	-
231	555862.77	1295243.56	Картометрический	1.00	-
232	555972.38	1295242.55	Картометрический	1.00	-
233	556019.74	1295241.26	Картометрический	1.00	-
1	556061.53	1295229.93	Картометрический	1.00	-

3. Сведения о характерных точках части (частей) границы объекта

Обозначение характерных точек части границы	Координаты, м		Метод определения координат характерной точки	Средняя квадратическая погрешность положения характерной точки (Mt), м	Описание обозначения точки на местности (при наличии)
	X	Y			
1	2	3	4	5	6
Часть №					
-	-	-	-	-	-

Раздел 3

Сведения о местоположении измененных (уточненных) границ объекта							
1. Система координат: -							
2. Сведения о характерных точках границ объекта							
Обозначение характерных точек границ	Существующие координаты, м		Измененные (уточненные) координаты, м		Метод определения координат характерной точки	Средняя квадратическая погрешность положения характерной точки (Mt), м	Описание обозначения точки на местности (при наличии)
	X	Y	X	Y			
1	2	3	4	5	6	7	8
-	-	-	-	-	-	-	-
3.Сведения о характерных точках части (частей) границы объекта							
Часть №							
-	-	-	-	-	-	-	-

Раздел 4

План границ объекта

Масштаб 1:5000

Используемые условные знаки и обозначения:

границы территориальной зоны

характерная точка границы территориальной зоны

Заместитель руководителя БУВО «Нормативно-проектный центр»

Подпись _____ А.В. Ромашов Дата « 25 » сентября 2020 г.

Место для оттиска печати (при наличии) лица, составившего описание местоположения границ объекта

ОПИСАНИЕ МЕСТОПОЛОЖЕНИЯ ГРАНИЦ

Зона улиц, дорог, инженерной и транспортной инфраструктуры - ИТ1

(наименование объекта, местоположение границ которого описано
(далее - объект)

Раздел 1

Сведения об объекте		
№ п/п	Характеристики объекта	Описание характеристик
1	2	3
1	Местоположение объекта	Воронежская область, Рамонский муниципальный район, Горожанское сельское поселение, деревня Кривоборье
2	Площадь объекта ± величина погрешности определения площади (Р ± Дельта Р)	14728+/-425 м²
3	Иные характеристики объекта	-

Раздел 2

Сведения о местоположении границ объекта					
1. Система координат: МСК - 36, зона 1					
2. Сведения о характерных точках границ объекта					
Обозначение характерных точек границ	Координаты, м		Метод определения координат характерной точки	Средняя квадратическая погрешность положения характерной точки (Mt), м	Описание обозначения точки на местности (при наличии)
	X	Y			
1	2	3	4	5	6
1	555537.57	1295613.95	Аналитический	0.10	-
2	555544.20	1295631.75	Аналитический	0.10	-
3	555528.39	1295637.63	Аналитический	0.10	-
4	555482.68	1295648.67	Аналитический	0.10	-
5	555415.95	1295656.84	Аналитический	0.10	-
6	555303.32	1295665.83	Картометрический	1.00	-
7	555298.13	1295666.17	Аналитический	0.10	-
8	555198.77	1295673.67	Аналитический	0.10	-
9	555147.48	1295675.18	Аналитический	0.10	-
10	555063.34	1295673.68	Аналитический	0.10	-
11	554940.70	1295671.89	Аналитический	0.10	-
12	554885.77	1295672.65	Аналитический	0.10	-
13	554833.40	1295672.88	Аналитический	0.10	-
14	554798.66	1295674.06	Аналитический	0.10	-
15	554767.53	1295678.65	Аналитический	0.10	-
16	554761.92	1295661.32	Аналитический	0.10	-
17	554766.76	1295660.54	Аналитический	0.10	-
18	554797.04	1295656.11	Аналитический	0.10	-
19	554832.88	1295654.89	Аналитический	0.10	-
20	554885.51	1295653.65	Аналитический	0.10	-
21	554940.57	1295652.89	Аналитический	0.10	-
22	555063.64	1295654.68	Аналитический	0.10	-
23	555147.60	1295656.18	Аналитический	0.10	-
24	555197.77	1295654.69	Аналитический	0.10	-
25	555296.67	1295647.22	Аналитический	0.10	-
26	555413.85	1295637.96	Аналитический	0.10	-
27	555479.29	1295629.96	Аналитический	0.10	-
28	555522.83	1295619.44	Аналитический	0.10	-
1	555537.57	1295613.95	Аналитический	0.10	-

3. Сведения о характерных точках части (частей) границы объекта					
Обозначение характерных точек части границы	Координаты, м		Метод определения координат характерной точки	Средняя квадратическая погрешность положения характерной точки (Mt), м	Описание обозначения точки на местности (при наличии)
	X	Y			
1	2	3	4	5	6
Часть №					
-	-	-	-	-	-

Раздел 3

Сведения о местоположении измененных (уточненных) границ объекта							
1. Система координат: -							
2. Сведения о характерных точках границ объекта							
Обозначение характерных точек границ	Существующие координаты, м		Измененные (уточненные) координаты, м		Метод определения координат характерной точки	Средняя квадратическая погрешность положения характерной точки (Mt), м	Описание обозначения точки на местности (при наличии)
	X	Y	X	Y			
1	2	3	4	5	6	7	8
-	-	-	-	-	-	-	-
3.Сведения о характерных точках части (частей) границы объекта							
Часть №							
-	-	-	-	-	-	-	-

Раздел 4

План границ объекта

Масштаб 1:2000

Используемые условные знаки и обозначения:

границы территориальной зоны

характерная точка границ территориальной зоны

Заместитель руководителя БУВО «Нормативно-проектный центр»

Подпись А.В. Романов Дата «25» сентября 2020 г.

Место для оттиска печати (при наличии) лица, составившего описание местоположения границ объекта

ОПИСАНИЕ МЕСТОПОЛОЖЕНИЯ ГРАНИЦ

Зона ритуальных объектов - СН1

(наименование объекта, местоположение границ которого описано
(далее - объект)

Раздел 1

Сведения об объекте		
№ п/п	Характеристики объекта	Описание характеристик
1	2	3
1	Местоположение объекта	Воронежская область, Рамонский муниципальный район, Горожанское сельское поселение, деревня Кривоборье
2	Площадь объекта ± величина погрешности определения площади (Р ± Дельта Р)	24621+/-549 м²
3	Иные характеристики объекта	-

Раздел 2

Сведения о местоположении границ объекта					
1. Система координат: МСК - 36, зона 1					
2. Сведения о характерных точках границ объекта					
Обозначение характерных точек границ	Координаты, м		Метод определения координат характерной точки	Средняя квадратическая погрешность положения характерной точки (Mt), м	Описание обозначения точки на местности (при наличии)
	X	Y			
1	2	3	4	5	6
1	555307.65	1295316.19	Картометрический	1.00	-
2	555304.38	1295397.37	Картометрический	1.00	-
3	555298.33	1295467.39	Картометрический	1.00	-
4	555127.08	1295487.58	Картометрический	1.00	-
5	555121.58	1295419.37	Картометрический	1.00	-
6	555115.69	1295368.81	Картометрический	1.00	-
1	555307.65	1295316.19	Картометрический	1.00	-
3. Сведения о характерных точках части (частей) границы объекта					
Обозначение характерных точек части границы	Координаты, м		Метод определения координат характерной точки	Средняя квадратическая погрешность положения характерной точки (Mt), м	Описание обозначения точки на местности (при наличии)
	X	Y			
1	2	3	4	5	6
Часть №					
-	-	-	-	-	-

Раздел 3

Сведения о местоположении измененных (уточненных) границ объекта							
1. Система координат: -							
2. Сведения о характерных точках границ объекта							
Обозначение характерных точек границ	Существующие координаты, м		Измененные (уточненные) координаты, м		Метод определения координат характерной точки	Средняя квадратическая погрешность положения характерной точки (Mt), м	Описание обозначения точки на местности (при наличии)
	X	Y	X	Y			
1	2	3	4	5	6	7	8
-	-	-	-	-	-	-	-
3.Сведения о характерных точках части (частей) границы объекта							
Часть №							
-	-	-	-	-	-	-	-

Раздел 4

План границ объекта

Масштаб 1:2000

Используемые условные знаки и обозначения:

границы территориальной зоны

•1 характерная точка границ территориальной зоны

Заместитель руководителя БУВО «Нормативно-проектный центр»

Подпись _____ А.В. Ромашов Дата « 25 » сентября 2020 г.

Место для оттиска печати (при наличии) лица, составившего описание местоположения границ объекта

Приложение №5
к правилам землепользования и застройки
Горожанского сельского поселения
Рамонского муниципального района
Воронежской области

СВЕДЕНИЯ О ГРАНИЦАХ ТЕРРИТОРИАЛЬНЫХ ЗОН, СОДЕРЖАЩИЕ ГРАФИЧЕСКОЕ ОПИСАНИЕ МЕСТОПОЛОЖЕНИЯ ГРАНИЦ ТЕРРИТОРИАЛЬНЫХ ЗОН, ПЕРЕЧЕНЬ КООРДИНАТ ХАРАКТЕРНЫХ ТОЧЕК ГРАНИЦ ТЕРРИТОРИАЛЬНЫХ ЗОН ДЕРЕВНИ КУЛЕШОВКА

ОПИСАНИЕ МЕСТОПОЛОЖЕНИЯ ГРАНИЦ

Зона застройки индивидуальными жилыми домами - Ж1

(наименование объекта, местоположение границ которого описано
(далее - объект)

Раздел 1

Сведения об объекте		
№ п/п	Характеристики объекта	Описание характеристик
1	2	3
1	Местоположение объекта	Воронежская область, Рамонский муниципальный район, Горожанское сельское поселение, деревня Кулешовка
2	Площадь объекта ± величина погрешности определения площади (Р ± Дельта Р)	6744829+/-45449 м²
3	Иные характеристики объекта	-

Раздел 2

Сведения о местоположении границ объекта					
1. Система координат: МСК - 36, зона 1					
2. Сведения о характерных точках границ объекта					
Обозначение характерных точек границ	Координаты, м		Метод определения координат характерной точки	Средняя квадратическая погрешность положения характерной точки (Mt), м	Описание обозначения точки на местности (при наличии)
	X	Y			
1	2	3	4	5	6
1	546018.22	1293838.29	Аналитический	2.50	-
2	546267.32	1294255.59	Аналитический	2.50	-
3	545998.24	1294468.83	Аналитический	0.30	-
4	545947.51	1294561.05	Аналитический	2.50	-
5	545431.91	1294999.87	Картометрический	5.00	-
6	545115.86	1294597.95	Картометрический	5.00	-
7	545011.22	1294686.17	Картометрический	5.00	-
8	544824.98	1294843.19	Картометрический	5.00	-
9	544767.26	1294889.19	Картометрический	5.00	-
10	544631.32	1295012.30	Картометрический	5.00	-
11	544617.35	1295025.09	Картометрический	5.00	-
12	544541.85	1295107.50	Аналитический	0.10	-
13	544532.63	1295145.19	Аналитический	0.10	-
14	544497.67	1295196.19	Аналитический	0.10	-
15	544560.21	1295251.02	Картометрический	5.00	-
16	544555.57	1295277.09	Картометрический	5.00	-
17	544553.09	1295327.75	Картометрический	5.00	-
18	544542.84	1295401.31	Аналитический	0.30	-
19	544541.21	1295423.28	Аналитический	0.30	-
20	544540.72	1295429.96	Аналитический	0.30	-
21	544511.17	1295490.75	Аналитический	0.30	-
22	544489.42	1295514.22	Аналитический	0.30	-
23	544431.79	1295561.05	Аналитический	0.30	-
24	544395.33	1295590.67	Аналитический	0.30	-
25	544301.74	1295632.06	Аналитический	0.30	-
26	544284.84	1295606.34	Аналитический	0.30	-
27	544237.14	1295632.67	Аналитический	0.30	-
28	544245.77	1295647.04	Аналитический	0.30	-
29	544188.11	1295692.84	Аналитический	0.30	-
30	544156.60	1295717.14	Аналитический	0.30	-
31	544053.17	1295826.87	Аналитический	0.30	-
32	544045.25	1295850.03	Аналитический	0.30	-
33	544015.35	1295891.92	Аналитический	0.30	-

1	2	3	4	5	6
34	543996.69	1295911.96	Аналитический	0.30	-
35	543975.23	1295927.22	Аналитический	0.30	-
36	543963.73	1295944.72	Аналитический	0.30	-
37	543928.22	1295998.75	Картометрический	5.00	-
38	543897.06	1296054.43	Картометрический	5.00	-
39	544008.81	1296158.66	Картометрический	5.00	-
40	544021.34	1296170.35	Аналитический	0.20	-
41	544015.83	1296186.16	Аналитический	0.20	-
42	544023.86	1296218.18	Аналитический	0.20	-
43	544300.38	1296441.48	Аналитический	0.20	-
44	544316.59	1296436.17	Аналитический	0.30	-
45	544220.57	1296538.99	Аналитический	0.30	-
46	543962.81	1296810.34	Аналитический	0.30	-
47	543932.20	1296856.30	Аналитический	0.30	-
48	543929.88	1296859.78	Аналитический	0.30	-
49	544137.91	1297102.19	Картометрический	5.00	-
50	544450.53	1297509.27	Картометрический	5.00	-
51	544448.86	1297516.53	Картометрический	5.00	-
52	544425.04	1297526.32	Картометрический	5.00	-
53	544249.67	1297718.40	Картометрический	5.00	-
54	544273.65	1297739.81	Картометрический	5.00	-
55	544353.72	1297811.30	Картометрический	5.00	-
56	544003.90	1298189.03	Картометрический	5.00	-
57	543926.05	1298117.12	Картометрический	5.00	-
58	543960.75	1298075.50	Картометрический	5.00	-
59	543940.89	1298056.61	Картометрический	5.00	-
60	543622.99	1297955.93	Картометрический	5.00	-
61	543615.36	1297953.51	Картометрический	5.00	-
62	543582.85	1297887.55	Картометрический	5.00	-
63	543558.65	1297879.58	Картометрический	5.00	-
64	543528.85	1297874.32	Картометрический	5.00	-
65	543483.34	1297884.03	Картометрический	5.00	-
66	543432.15	1297892.26	Картометрический	5.00	-
67	543398.51	1297884.28	Картометрический	5.00	-
68	543348.16	1297897.61	Картометрический	5.00	-
69	543286.07	1297901.58	Картометрический	5.00	-
70	543254.75	1297896.31	Картометрический	5.00	-
71	543197.51	1297860.80	Картометрический	5.00	-
72	543140.72	1297823.04	Картометрический	5.00	-
73	543121.53	1297821.44	Картометрический	5.00	-
74	543099.03	1297814.13	Картометрический	5.00	-
75	543050.93	1297816.83	Картометрический	5.00	-
76	543027.79	1297821.60	Картометрический	5.00	-
77	542999.94	1297807.08	Картометрический	5.00	
78	542984.02	1297782.80	Картометрический	5.00	-
79	542984.78	1297757.62	Картометрический	5.00	-
80	543000.62	1297728.48	Картометрический	5.00	-
81	543018.96	1297701.42	Картометрический	5.00	-

1	2	3	4	5	6
82	543020.10	1297699.74	Картометрический	5.00	-
83	543028.34	1297675.43	Картометрический	5.00	-
84	543012.26	1297651.67	Картометрический	5.00	-
85	542982.87	1297621.56	Картометрический	5.00	-
86	542957.17	1297577.13	Картометрический	5.00	-
87	542957.42	1297558.77	Картометрический	5.00	-
88	542997.12	1297522.41	Картометрический	5.00	-
89	543005.15	1297501.24	Картометрический	5.00	-
90	543006.36	1297477.05	Картометрический	5.00	-
91	542983.97	1297477.78	Картометрический	5.00	-
92	542952.95	1297476.41	Картометрический	5.00	-
93	542915.03	1297465.39	Картометрический	5.00	-
94	542862.72	1297431.17	Картометрический	5.00	-
95	542862.72	1297394.74	Картометрический	5.00	-
96	542943.51	1297331.36	Картометрический	5.00	-
97	542966.50	1297278.86	Картометрический	5.00	-
98	543096.95	1297122.01	Картометрический	5.00	-
99	543186.85	1296949.19	Картометрический	5.00	-
100	543231.62	1296845.70	Картометрический	5.00	-
101	543255.55	1296790.39	Картометрический	5.00	-
102	543481.37	1296217.87	Картометрический	5.00	-
103	543552.80	1296076.67	Картометрический	5.00	-
104	543628.83	1295945.72	Картометрический	5.00	-
105	543701.88	1295824.23	Картометрический	5.00	-
106	543720.85	1295772.33	Картометрический	5.00	-
107	543729.66	1295738.57	Картометрический	5.00	-
108	543744.83	1295716.81	Картометрический	5.00	-
109	543799.41	1295638.53	Картометрический	5.00	-
110	543999.80	1295370.72	Аналитический	0.10	-
111	544194.82	1295137.76	Аналитический	0.10	-
112	544224.00	1295111.19	Аналитический	0.10	-
113	544648.33	1294613.87	Аналитический	0.10	-
114	544748.83	1294502.52	Аналитический	0.10	-
115	544809.35	1294451.56	Аналитический	0.10	-
116	544923.41	1294388.46	Аналитический	0.10	-
117	544959.19	1294369.59	Аналитический	0.10	-
118	545189.88	1294082.56	Аналитический	0.10	-
119	545368.06	1293954.24	Аналитический	0.10	-
120	545389.36	1293977.81	Картометрический	5.00	-
121	545412.15	1294003.03	Аналитический	2.50	-
122	545458.33	1293976.93	Аналитический	2.50	-
123	545612.51	1293935.43	Аналитический	2.50	-
124	545718.43	1293945.00	Аналитический	2.50	-
125	545833.35	1293910.43	Аналитический	2.50	-
126	545944.22	1293859.06	Аналитический	2.50	-
1	546018.22	1293838.29	Аналитический	2.50	-
127	546029.76	1295179.56	Аналитический	0.30	-

1	2	3	4	5	6
128	546046.82	1295202.15	Аналитический	0.30	-
129	546073.49	1295251.21	Картометрический	5.00	-
130	546093.63	1295314.43	Аналитический	0.20	-
131	546105.53	1295359.13	Аналитический	0.20	-
132	546110.83	1295421.09	Аналитический	0.20	-
133	546103.77	1295477.33	Картометрический	5.00	-
134	546112.19	1295549.36	Аналитический	2.50	-
135	546120.43	1295562.68	Аналитический	2.50	-
136	546086.77	1296060.04	Картометрический	5.00	-
137	546070.16	1296308.28	Аналитический	0.30	-
138	546040.77	1296800.28	Аналитический	0.30	-
139	545660.66	1296862.97	Аналитический	0.30	-
140	545660.64	1296862.98	Аналитический	0.30	-
141	545306.76	1296917.83	Аналитический	0.30	-
142	545252.90	1296925.02	Аналитический	0.30	-
143	545226.44	1296926.34	Аналитический	0.30	-
144	545223.17	1296925.04	Аналитический	2.50	-
145	545169.68	1296430.81	Аналитический	0.30	-
146	545530.94	1296379.04	Аналитический	0.30	-
147	545149.74	1295905.82	Картометрический	5.00	-
148	545113.00	1295874.95	Аналитический	0.30	-
149	545118.91	1295591.90	Аналитический	0.30	-
150	545163.31	1295443.88	Аналитический	0.30	-
151	545471.66	1295283.84	Картометрический	5.00	-
152	545502.85	1295274.55	Картометрический	5.00	-
153	545583.30	1295250.59	Аналитический	2.50	-
154	545585.37	1295072.00	Аналитический	2.50	-
155	545624.19	1295036.21	Аналитический	2.50	-
156	545654.67	1295031.42	Аналитический	2.50	-
157	545737.74	1295027.39	Аналитический	2.50	-
158	545797.14	1295012.06	Аналитический	2.50	-
159	545871.78	1295003.81	Аналитический	2.50	-
160	545889.27	1295018.10	Аналитический	0.30	-
161	545909.29	1295084.24	Аналитический	0.30	-
162	545934.92	1295180.44	Аналитический	0.30	-
163	545982.44	1295184.65	Аналитический	0.30	-
127	546029.76	1295179.56	Аналитический	0.30	-
164	546038.68	1296828.77	Картометрический	5.00	-
165	545993.95	1297436.61	Картометрический	5.00	-
166	545993.94	1297436.61	Аналитический	0.20	-
167	545297.44	1297383.39	Аналитический	0.20	-
168	545305.55	1297268.40	Картометрический	5.00	-
169	545315.73	1297158.67	Картометрический	5.00	-
170	545344.69	1297116.10	Картометрический	5.00	-
171	545388.80	1297136.24	Картометрический	5.00	-
172	545392.30	1297119.90	Картометрический	5.00	-
173	545281.64	1297033.42	Картометрический	5.00	-

1	2	3	4	5	6
174	545238.85	1296955.43	Аналитический	5.00	-
175	545766.83	1296870.48	Аналитический	0.30	-
176	545836.63	1296901.11	Картометрический	5.00	-
177	545864.07	1296897.51	Картометрический	5.00	-
178	545879.62	1296877.35	Картометрический	5.00	-
179	545891.91	1296855.31	Аналитический	0.30	-
180	545903.68	1296849.02	Аналитический	0.30	-
164	546038.68	1296828.77	Картометрический	5.00	-
181	547018.32	1297592.11	Картометрический	5.00	-
182	546865.22	1298813.61	Картометрический	5.00	-
183	546422.92	1298769.60	Картометрический	5.00	-
184	545901.30	1298717.69	Картометрический	5.00	-
185	545919.80	1298518.92	Аналитический	0.20	-
186	545974.45	1297931.83	Аналитический	0.20	-
187	546001.74	1297505.56	Картометрический	5.00	-
181	547018.32	1297592.11	Картометрический	5.00	-
188	542954.15	1297761.74	Картометрический	5.00	-
189	542981.23	1297794.69	Картометрический	5.00	-
190	543005.00	1297833.70	Картометрический	5.00	-
191	543050.44	1297843.15	Картометрический	5.00	-
192	543119.53	1297838.45	Картометрический	5.00	-
193	543142.82	1297850.89	Картометрический	5.00	-
194	543201.92	1297907.26	Картометрический	5.00	-
195	543235.45	1297965.81	Картометрический	5.00	-
196	543234.96	1297985.54	Картометрический	5.00	-
197	543255.00	1298007.47	Картометрический	5.00	-
198	543354.82	1298008.98	Картометрический	5.00	-
199	543405.71	1298019.12	Картометрический	5.00	-
200	543448.01	1298018.96	Картометрический	5.00	-
201	543487.22	1298030.72	Картометрический	5.00	-
202	543502.77	1298043.90	Картометрический	5.00	-
203	543509.18	1298064.07	Картометрический	5.00	-
204	543508.40	1298101.34	Картометрический	5.00	-
205	543498.02	1298126.99	Картометрический	5.00	-
206	543474.00	1298147.89	Картометрический	5.00	-
207	543442.36	1298168.97	Картометрический	5.00	-
208	543420.74	1298219.44	Картометрический	5.00	-
209	543355.61	1298185.43	Картометрический	5.00	-
210	543134.25	1298082.58	Картометрический	5.00	-
211	543118.38	1298055.43	Картометрический	5.00	-
212	543120.74	1297997.93	Картометрический	5.00	-
213	543096.84	1297952.06	Картометрический	5.00	-
214	542960.43	1298004.68	Картометрический	5.00	-
215	542953.58	1297986.31	Картометрический	5.00	-
216	542946.46	1297967.28	Картометрический	5.00	-
217	542940.54	1297947.93	Картометрический	5.00	-

1	2	3	4	5	6
218	542936.17	1297929.34	Картометрический	5.00	-
219	542932.60	1297911.38	Картометрический	5.00	-
220	542928.41	1297894.21	Картометрический	5.00	-
221	542929.08	1297887.32	Картометрический	5.00	-
222	542933.37	1297872.45	Картометрический	5.00	-
223	542934.99	1297869.85	Картометрический	5.00	-
224	542937.52	1297868.31	Картометрический	5.00	-
225	542934.93	1297843.88	Картометрический	5.00	-
226	542931.89	1297829.28	Картометрический	5.00	-
227	542916.14	1297771.72	Картометрический	5.00	-
228	542938.66	1297765.93	Картометрический	5.00	-
188	542954.15	1297761.74	Картометрический	5.00	-
229	542898.17	1297735.41	Аналитический	0.30	-
230	542911.67	1297774.03	Аналитический	0.30	-
231	542928.87	1297836.31	Аналитический	0.30	-
232	542931.33	1297859.75	Аналитический	0.30	-
233	542923.89	1297882.78	Аналитический	0.30	-
234	542923.65	1297907.72	Аналитический	0.30	-
235	542934.87	1297971.00	Аналитический	0.30	-
236	542929.73	1298001.12	Аналитический	0.30	-
237	542922.09	1298013.32	Аналитический	0.30	-
238	542911.19	1298017.29	Картометрический	5.00	-
239	542895.95	1298022.06	Картометрический	5.00	-
240	542888.47	1298024.15	Аналитический	0.10	-
241	542812.48	1298046.47	Картометрический	5.00	-
242	542778.46	1297949.25	Картометрический	5.00	-
243	542758.12	1297957.53	Картометрический	5.00	-
244	542752.11	1297939.10	Картометрический	5.00	-
245	542773.10	1297932.55	Картометрический	5.00	-
246	542771.05	1297926.58	Картометрический	5.00	-
247	542767.82	1297918.82	Картометрический	5.00	-
248	542748.12	1297927.17	Картометрический	5.00	-
249	542741.82	1297909.76	Картометрический	5.00	-
250	542761.03	1297899.41	Картометрический	5.00	-
251	542754.15	1297879.75	Картометрический	5.00	-
252	542725.91	1297843.11	Картометрический	5.00	-
253	542728.87	1297818.19	Картометрический	5.00	-
254	542697.24	1297769.89	Картометрический	5.00	-
255	542640.85	1297722.05	Картометрический	5.00	-
256	542598.47	1297692.81	Картометрический	5.00	-
257	542490.62	1297726.52	Аналитический	0.20	-
258	542362.73	1297749.97	Картометрический	5.00	-
259	542357.64	1297749.83	Картометрический	5.00	-
260	542325.76	1297752.86	Картометрический	5.00	-
261	542292.03	1297755.58	Картометрический	5.00	-
262	542276.36	1297754.19	Картометрический	5.00	-
263	542238.72	1297742.80	Картометрический	5.00	-

1	2	3	4	5	6
264	542232.26	1297741.49	Картометрический	5.00	-
265	542212.04	1297741.10	Картометрический	5.00	-
266	542161.96	1297743.27	Картометрический	5.00	-
267	542136.17	1297748.12	Картометрический	5.00	-
268	542088.98	1297750.55	Картометрический	5.00	-
269	542050.05	1297752.26	Картометрический	5.00	-
270	542018.27	1297748.26	Картометрический	5.00	-
271	541983.02	1297743.63	Картометрический	5.00	-
272	541934.04	1297731.09	Картометрический	5.00	-
273	541877.03	1297715.43	Картометрический	5.00	-
274	541836.04	1297703.57	Картометрический	5.00	-
275	541819.02	1297703.10	Картометрический	5.00	-
276	541814.81	1297702.84	Картометрический	5.00	-
277	541788.86	1297657.93	Картометрический	5.00	-
278	541783.33	1297634.62	Картометрический	5.00	-
279	541785.33	1297625.13	Картометрический	5.00	-
280	541774.64	1297578.98	Картометрический	5.00	-
281	541878.02	1297572.27	Картометрический	5.00	-
282	542025.70	1297568.70	Картометрический	5.00	-
283	542170.09	1297567.47	Картометрический	5.00	-
284	542365.79	1297578.75	Картометрический	5.00	-
285	542475.68	1297586.73	Картометрический	5.00	-
286	542536.57	1297577.32	Картометрический	5.00	-
287	542645.71	1297526.27	Картометрический	5.00	-
288	542805.54	1297714.73	Картометрический	5.00	-
289	542819.09	1297716.12	Картометрический	5.00	-
290	542842.28	1297744.99	Аналитический	0.10	-
291	542866.72	1297729.53	Аналитический	0.10	-
229	542898.17	1297735.41	Картометрический	5.00	-
292	543195.25	1298643.98	Картометрический	5.00	-
293	543240.34	1298612.81	Картометрический	5.00	-
294	543251.90	1298629.36	Картометрический	5.00	-
295	543206.30	1298659.73	Картометрический	5.00	-
292	543195.25	1298643.98	Картометрический	5.00	-
296	541478.00	1298066.21	Картометрический	5.00	-
297	541475.08	1298091.50	Картометрический	5.00	-
298	541473.95	1298117.79	Картометрический	5.00	-
299	541426.63	1298132.84	Картометрический	5.00	-
300	541421.20	1298108.45	Картометрический	5.00	-
301	541416.16	1298085.78	Картометрический	5.00	-
302	541465.91	1298071.87	Картометрический	5.00	-
296	541478.00	1298066.21	Картометрический	5.00	-

3. Сведения о характерных точках части (частей) границы объекта					
Обозначение характерных точек части границы	Координаты, м		Метод определения координат характерной точки	Средняя квадратическая погрешность положения характерной точки (Mt), м	Описание обозначения точки на местности (при наличии)
	X	Y			
Часть №					
-	-	-	-	-	-

Раздел 3

Сведения о местоположении измененных (уточненных) границ объекта							
1. Система координат: -							
2. Сведения о характерных точках границ объекта							
Обозначение характерных точек границ	Существующие координаты, м		Измененные (уточненные) координаты, м		Метод определения координат характерной точки	Средняя квадратическая погрешность положения характерной точки (Mt), м	Описание обозначения точки на местности (при наличии)
	X	Y	X	Y			
1	2	3	4	5	6	7	8
-	-	-	-	-	-	-	-
3.Сведения о характерных точках части (частей) границы объекта							
Часть №							
-	-	-	-	-	-	-	-

Раздел 4

Схема границ объекта

Масштаб 1:10000

Дата «20» сентября 2020 г.

ОПИСАНИЕ МЕСТОПОЛОЖЕНИЯ ГРАНИЦ

Зона застройки среднеэтажными жилыми домами - Ж3

(наименование объекта, местоположение границ которого описано
(далее - объект)

Раздел 1

Сведения об объекте		
№ п/п	Характеристики объекта	Описание характеристик
1	2	3
1	Местоположение объекта	Воронежская область, Рамонский муниципальный район, Горожанское сельское поселение, деревня Кулешовка
2	Площадь объекта ± величина погрешности определения площади (Р ± Дельта Р)	1087570+/-18250 м²
3	Иные характеристики объекта	-

Раздел 2

Сведения о местоположении границ объекта					
1. Система координат: МСК - 36, зона 1					
2. Сведения о характерных точках границ объекта					
Обозначение характерных точек границ	Координаты, м		Метод определения координат характерной точки	Средняя квадратическая погрешность положения характерной точки (Mt), м	Описание обозначения точки на местности (при наличии)
	X	Y			
1	2	3	4	5	6
1	545138.12	1296418.21	Аналитический	0.30	-
2	545139.94	1296433.97	Аналитический	0.30	-
3	545169.24	1296688.41	Картометрический	5.00	-
4	545177.32	1296781.52	Картометрический	5.00	-
5	545172.07	1296837.07	Аналитический	2.50	-
6	545171.93	1296841.69	Аналитический	2.50	-
7	545176.07	1296867.92	Аналитический	2.50	-
8	545146.29	1296892.53	Картометрический	5.00	-
9	544945.72	1297122.31	Аналитический	5.00	-
10	544828.50	1297258.25	Аналитический	5.00	-
11	544697.15	1297410.59	Аналитический	5.00	-
12	544542.58	1297590.41	Аналитический	5.00	-
13	544477.55	1297502.99	Картометрический	5.00	-
14	544476.06	1297499.26	Картометрический	5.00	-
15	544174.40	1297082.89	Картометрический	5.00	-
16	544140.98	1297099.63	Картометрический	5.00	-
17	543932.20	1296856.30	Картометрический	5.00	-
18	543962.81	1296810.34	Картометрический	5.00	-
19	544220.57	1296538.99	Картометрический	5.00	-
20	544316.59	1296436.17	Картометрический	5.00	-
21	544300.38	1296441.48	Аналитический	0.20	-
22	544466.62	1296268.94	Аналитический	0.20	-
23	544642.92	1296085.32	Аналитический	0.20	-
24	544709.59	1296015.88	Аналитический	0.20	-
25	544725.13	1296026.31	Аналитический	0.30	-
26	544764.69	1296025.10	Аналитический	0.30	-
27	544813.36	1296031.94	Аналитический	0.30	-
28	544892.72	1296061.66	Аналитический	0.30	-
29	544945.15	1296100.93	Аналитический	0.30	-
30	544957.63	1296140.97	Аналитический	0.30	-
31	544959.94	1296173.24	Аналитический	0.30	-
1	545138.12	1296418.21	Аналитический	0.30	-

3. Сведения о характерных точках части (частей) границы объекта					
Обозначение характерных точек части границы	Координаты, м		Метод определения координат характерной точки	Средняя квадратическая погрешность положения характерной точки (Mt), м	Описание обозначения точки на местности (при наличии)
	X	Y			
1	2	3	4	5	6
Часть №					
-	-	-	-	-	-

Раздел 3

Сведения о местоположении измененных (уточненных) границ объекта							
1. Система координат: -							
2. Сведения о характерных точках границ объекта							
Обозначение характерных точек границ	Существующие координаты, м		Измененные (уточненные) координаты, м		Метод определения координат характерной точки	Средняя квадратическая погрешность положения характерной точки (Mt), м	Описание обозначения точки на местности (при наличии)
	X	Y	X	Y			
1	2	3	4	5	6	7	8
-	-	-	-	-	-	-	-
3.Сведения о характерных точках части (частей) границы объекта							
Часть №							
-	-	-	-	-	-	-	-

Раздел 4

План границ объекта



Используемые условные знаки и обозначения :

границы территориальной зоны

•1 характерная точка границ территориальной зоны

Масштаб 1:5000

Заместитель руководителя БУВО «Нормативно-проектный центр»

Подпись А.В. Ромашов Дата « 25 » сентября 2020 г.

Место для оттиска печати (при наличии) лица, составившего описание местоположения границ объекта

Приложение №6
к правилам землепользования и застройки
Горожанского сельского поселения
Рамонского муниципального района
Воронежской области

СВЕДЕНИЯ О ГРАНИЦАХ ТЕРРИТОРИАЛЬНЫХ ЗОН, СОДЕРЖАЩИЕ ГРАФИЧЕСКОЕ ОПИСАНИЕ МЕСТОПОЛОЖЕНИЯ ГРАНИЦ ТЕРРИТОРИАЛЬНЫХ ЗОН, ПЕРЕЧЕНЬ КООРДИНАТ ХАРАКТЕРНЫХ ТОЧЕК ГРАНИЦ ТЕРРИТОРИАЛЬНЫХ ЗОН СЕЛА СОЛНЦЕ-ДУБРАВА

ОПИСАНИЕ МЕСТОПОЛОЖЕНИЯ ГРАНИЦ

Зона застройки индивидуальными жилыми домами - Ж1

(наименование объекта, местоположение границ которого описано
(далее - объект)

Раздел 1

Сведения об объекте		
№ п/п	Характеристики объекта	Описание характеристик
1	2	3
1	Местоположение объекта	Воронежская область, Рамонский муниципальный район, Горожанское сельское поселение, село Солнце-Дубрава
2	Площадь объекта ± величина погрешности определения площади (Р ± Дельта Р)	479035+/-12112 м²
3	Иные характеристики объекта	-

Раздел 2

Сведения о местоположении границ объекта					
1. Система координат: МСК - 36, зона 1					
2. Сведения о характерных точках границ объекта					
Обозначение характерных точек границ	Координаты, м		Метод определения координат характерной точки	Средняя квадратическая погрешность положения характерной точки (Mt), м	Описание обозначения точки на местности (при наличии)
	X	Y			
1	2	3	4	5	6
1	547483.72	1299202.74	Картометрический	5.00	-
2	547502.14	1299244.13	Картометрический	5.00	-
3	547510.51	1299262.94	Картометрический	5.00	-
4	547547.71	1299286.14	Аналитический	0.30	-
5	547540.54	1299338.81	Аналитический	0.30	-
6	547512.58	1299371.66	Аналитический	0.30	-
7	547180.36	1299487.97	Аналитический	0.30	-
8	547203.73	1299544.15	Аналитический	0.30	-
9	547257.56	1299600.45	Аналитический	0.30	-
10	547271.24	1299605.38	Картометрический	5.00	-
11	547271.28	1299639.62	Картометрический	5.00	-
12	547194.39	1299642.52	Картометрический	5.00	-
13	547189.69	1299615.75	Картометрический	5.00	-
14	547186.79	1299616.53	Картометрический	5.00	-
15	547157.56	1299623.82	Картометрический	5.00	-
16	547159.66	1299632.65	Картометрический	5.00	-
17	547152.08	1299634.22	Картометрический	5.00	-
18	547148.31	1299635.02	Картометрический	5.00	-
19	547149.04	1299638.03	Картометрический	5.00	-
20	547015.00	1299666.00	Аналитический	0.30	-
21	547050.00	1299771.78	Аналитический	0.30	-
22	547120.06	1299750.73	Аналитический	0.30	-
23	547167.52	1299736.66	Аналитический	0.30	-
24	547164.16	1299724.66	Картометрический	5.00	-
25	547181.26	1299719.61	Картометрический	5.00	-
26	547191.58	1299720.16	Картометрический	5.00	-
27	547182.37	1299689.68	Картометрический	5.00	-
28	547185.91	1299667.71	Картометрический	5.00	-
29	547202.21	1299650.71	Картометрический	5.00	-
30	547235.52	1299657.08	Картометрический	5.00	-
31	547287.26	1299662.75	Картометрический	5.00	-
32	547299.74	1299691.73	Аналитический	0.20	-
33	547330.28	1299692.40	Аналитический	0.20	-

1	2	3	4	5	6
34	547426.48	1299698.06	Аналитический	0.20	-
35	547434.28	1299839.53	Аналитический	0.20	-
36	547464.19	1300073.38	Аналитический	0.20	-
37	547482.59	1300207.86	Картометрический	5.00	-
38	547426.27	1300204.37	Картометрический	5.00	-
39	547385.66	1300231.60	Картометрический	5.00	-
40	547385.39	1300229.22	Картометрический	5.00	-
41	547338.39	1300223.42	Картометрический	5.00	-
42	547338.64	1300227.13	Картометрический	5.00	-
43	547302.95	1300160.31	Аналитический	0.10	-
44	547287.39	1300169.41	Аналитический	0.10	-
45	547331.52	1300254.08	Аналитический	0.10	-
46	547340.33	1300269.94	Аналитический	0.10	-
47	547348.36	1300285.11	Аналитический	0.10	-
48	547355.05	1300299.78	Аналитический	0.10	-
49	547360.24	1300313.87	Аналитический	0.10	-
50	547361.43	1300337.95	Аналитический	0.10	-
51	547357.79	1300374.30	Аналитический	0.10	-
52	547351.56	1300419.52	Аналитический	0.10	-
53	547343.10	1300477.47	Аналитический	0.10	-
54	547159.68	1300507.11	Картометрический	5.00	-
55	547116.50	1300366.73	Картометрический	5.00	-
56	547100.12	1300284.99	Картометрический	5.00	-
57	547091.87	1300224.22	Картометрический	5.00	-
58	547072.63	1300233.14	Аналитический	0.20	-
59	547048.93	1300232.86	Аналитический	0.20	-
60	547038.37	1300216.18	Аналитический	0.20	-
61	547037.03	1300195.89	Аналитический	0.20	-
62	547044.16	1300176.24	Картометрический	5.00	-
63	547042.49	1300142.41	Картометрический	5.00	-
64	547060.89	1300133.50	Картометрический	5.00	-
65	547035.62	1300081.00	Картометрический	5.00	-
66	547031.48	1300072.40	Картометрический	5.00	-
67	546976.92	1300003.63	Картометрический	5.00	-
68	546973.42	1299999.22	Картометрический	5.00	-
69	546965.61	1299989.38	Картометрический	5.00	-
70	546964.48	1299987.96	Картометрический	5.00	-
71	546917.62	1299928.90	Картометрический	5.00	-
72	546910.14	1299919.48	Картометрический	5.00	-
73	546867.99	1299821.42	Картометрический	5.00	-
74	546835.15	1299723.98	Картометрический	5.00	-
75	546830.49	1299699.56	Картометрический	5.00	-
76	546785.92	1299707.39	Картометрический	5.00	-
77	546754.39	1299658.24	Картометрический	5.00	-
78	546731.93	1299623.22	Картометрический	5.00	-
79	547050.35	1299421.96	Картометрический	5.00	-
80	547068.31	1299412.73	Картометрический	5.00	-
81	547202.08	1299344.02	Картометрический	5.00	-

1	2	3	4	5	6
82	547294.30	1299316.85	Картометрический	5.00	-
83	547351.98	1299299.86	Картометрический	5.00	-
84	547358.99	1299297.80	Картометрический	5.00	-
85	547388.78	1299262.41	Картометрический	5.00	-
86	547398.96	1299243.41	Картометрический	5.00	-
1	547483.72	1299202.74	Картометрический	5.00	-
87	546923.36	1300091.63	Картометрический	5.00	-
88	546941.46	1300112.11	Картометрический	5.00	-
89	546959.55	1300132.59	Картометрический	5.00	-
90	546964.23	1300136.36	Картометрический	5.00	-
91	546979.69	1300178.83	Картометрический	5.00	-
92	546988.17	1300223.34	Картометрический	5.00	-
93	546922.06	1300282.12	Картометрический	5.00	-
94	546907.91	1300254.45	Картометрический	5.00	-
95	546887.40	1300203.61	Картометрический	5.00	-
96	546885.50	1300197.22	Картометрический	5.00	-
97	546872.65	1300171.78	Картометрический	5.00	-
98	546859.87	1300146.48	Картометрический	5.00	-
99	546879.16	1300129.81	Картометрический	5.00	-
100	546901.31	1300110.68	Картометрический	5.00	-
87	546923.36	1300091.63	Картометрический	5.00	-

3. Сведения о характерных точках части (частей) границы объекта

Обозначение характерных точек части границы	Координаты, м		Метод определения координат характерной точки	Средняя квадратическая погрешность положения характерной точки (Mt), м	Описание обозначения точки на местности (при наличии)
	X	Y			
1	2	3	4	5	6
Часть №					
-	-	-	-	-	-

Раздел 3

Сведения о местоположении измененных (уточненных) границ объекта							
1. Система координат: -							
2. Сведения о характерных точках границ объекта							
Обозначение характерных точек границ	Существующие координаты, м		Измененные (уточненные) координаты, м		Метод определения координат характерной точки	Средняя квадратическая погрешность положения характерной точки (Mt), м	Описание обозначения точки на местности (при наличии)
	X	Y	X	Y			
1	2	3	4	5	6	7	8
-	-	-	-	-	-	-	-
3.Сведения о характерных точках части (частей) границы объекта							
Часть №							
-	-	-	-	-	-	-	-

Раздел 4

План границ объекта

Масштаб 1:5000

Используемые условные знаки и обозначения :

границы территориальной зоны

•1 характерная точка границ территориальной зоны

Заместитель руководителя БУВО «Нормативно-проектный центр»

Подпись _____ /А.В. Ромашов Дата « 25 » сентября 2020 г.

Место для оттиска печати (при наличии) лица, составившего описание местоположения границ объекта

ОПИСАНИЕ МЕСТОПОЛОЖЕНИЯ ГРАНИЦ

Зона улиц, дорог, инженерной и транспортной инфраструктуры - ИТ1

(наименование объекта, местоположение границ которого описано
(далее - объект)

Раздел 1

Сведения об объекте		
№ п/п	Характеристики объекта	Описание характеристик
1	2	3
1	Местоположение объекта	Воронежская область, Рамонский муниципальный район, Горожанское сельское поселение, село Солнце-Дубрава
2	Площадь объекта ± величина погрешности определения площади (Р ± Дельта Р)	6699+/-1432 м²
3	Иные характеристики объекта	-

Раздел 2

Сведения о местоположении границ объекта					
1. Система координат: МСК - 36, зона 1					
2. Сведения о характерных точках границ объекта					
Обозначение характерных точек границ	Координаты, м		Метод определения координат характерной точки	Средняя квадратическая погрешность положения характерной точки (Mt), м	Описание обозначения точки на местности (при наличии)
	X	Y			
1	2	3	4	5	6
1	547302.95	1300160.31	Аналитический	0.10	-
2	547338.64	1300227.13	Аналитический	0.10	-
3	547348.25	1300245.13	Аналитический	0.10	-
4	547369.15	1300287.39	Аналитический	0.10	-
5	547375.58	1300307.52	Аналитический	0.10	-
6	547378.18	1300323.93	Аналитический	0.10	-
7	547380.90	1300334.52	Аналитический	2.50	-
8	547382.19	1300367.17	Аналитический	2.50	-
9	547368.70	1300473.33	Аналитический	2.50	-
10	547362.12	1300474.39	Аналитический	0.10	-
11	547343.10	1300477.47	Аналитический	0.10	-
12	547351.56	1300419.52	Аналитический	0.10	-
13	547357.79	1300374.30	Аналитический	0.10	-
14	547361.43	1300337.95	Аналитический	0.10	-
15	547360.24	1300313.87	Аналитический	0.10	-
16	547355.05	1300299.78	Аналитический	0.10	-
17	547348.36	1300285.11	Аналитический	0.10	-
18	547340.33	1300269.94	Аналитический	0.10	-
19	547331.52	1300254.08	Аналитический	0.10	-
20	547287.39	1300169.41	Аналитический	0.10	-
1	547302.95	1300160.31	Аналитический	0.10	-
3. Сведения о характерных точках части (частей) границы объекта					
Обозначение характерных точек части границы	Координаты, м		Метод определения координат характерной точки	Средняя квадратическая погрешность положения характерной точки (Mt), м	Описание обозначения точки на местности (при наличии)
	X	Y			
1	2	3	4	5	6
Часть №					
-	-	-	-	-	-

Раздел 3

Сведения о местоположении измененных (уточненных) границ объекта							
1. Система координат: -							
2. Сведения о характерных точках границ объекта							
Обозначение характерных точек границ	Существующие координаты, м		Измененные (уточненные) координаты, м		Метод определения координат характерной точки	Средняя квадратическая погрешность положения характерной точки (Mt), м	Описание обозначения точки на местности (при наличии)
	X	Y	X	Y			
1	2	3	4	5	6	7	8
-	-	-	-	-	-	-	-
3.Сведения о характерных точках части (частей) границы объекта							
Часть №							
-	-	-	-	-	-	-	-

Раздел 4

План границ объекта



Используемые условные знаки и обозначения:

границы территориальной зоны

•1 характерная точка границ территориальной зоны

Масштаб 1:2000

Заместитель руководителя БУВО «Нормативно-проектный центр»

Подпись _____ А.В. Ромашов Дата « 25 » сентября 2020 г.

Место для оттиска печати (при наличии) лица, составившего описание местоположения границ объекта

ОПИСАНИЕ МЕСТОПОЛОЖЕНИЯ ГРАНИЦ

Зона ритуальных объектов - СН1

(наименование объекта, местоположение границ которого описано
(далее - объект)

Раздел 1

Сведения об объекте		
№ п/п	Характеристики объекта	Описание характеристик
1	2	3
1	Местоположение объекта	Воронежская область, Рамонский муниципальный район, Горожанское сельское поселение, деревня Солнце-Дубрава
2	Площадь объекта ± величина погрешности определения площади (Р ± Дельта Р)	78303+/-4897 м²
3	Иные характеристики объекта	-

Раздел 2

Сведения о местоположении границ объекта					
1. Система координат: МСК - 36, зона 1					
2. Сведения о характерных точках границ объекта					
Обозначение характерных точек границ	Координаты, м		Метод определения координат характерной точки	Средняя квадратическая погрешность положения характерной точки (Mt), м	Описание обозначения точки на местности (при наличии)
	X	Y			
1	2	3	4	5	6
1	547701.55	1300035.21	Картометрический	1.00	-
2	547700.39	1300326.30	Картометрический	1.00	-
3	547506.48	1300344.76	Картометрический	1.00	-
4	547397.54	1300340.97	Картометрический	1.00	-
5	547380.90	1300334.52	Картометрический	1.00	-
6	547378.18	1300323.93	Картометрический	1.00	-
7	547375.58	1300307.52	Картометрический	1.00	-
8	547369.15	1300287.39	Картометрический	1.00	-
9	547348.25	1300245.13	Картометрический	1.00	-
10	547338.64	1300227.13	Картометрический	1.00	-
11	547338.39	1300223.42	Картометрический	1.00	-
12	547385.39	1300229.22	Картометрический	1.00	-
13	547385.66	1300231.60	Картометрический	1.00	-
14	547426.27	1300204.37	Картометрический	1.00	-
15	547482.59	1300207.86	Картометрический	1.00	-
16	547464.19	1300073.38	Картометрический	1.00	-
1	547701.55	1300035.21	Картометрический	1.00	-
3. Сведения о характерных точках части (частей) границы объекта					
Обозначение характерных точек части границы	Координаты, м		Метод определения координат характерной точки	Средняя квадратическая погрешность положения характерной точки (Mt), м	Описание обозначения точки на местности (при наличии)
	X	Y			
1	2	3	4	5	6
Часть №					
-	-	-	-	-	-

Раздел 3

Сведения о местоположении измененных (уточненных) границ объекта							
1. Система координат: -							
2. Сведения о характерных точках границ объекта							
Обозначение характерных точек границ	Существующие координаты, м		Измененные (уточненные) координаты, м		Метод определения координат характерной точки	Средняя квадратическая погрешность положения характерной точки (Mt), м	Описание обозначения точки на местности (при наличии)
	X	Y	X	Y			
1	2	3	4	5	6	7	8
-	-	-	-	-	-	-	-
3.Сведения о характерных точках части (частей) границы объекта							
Часть №							
-	-	-	-	-	-	-	-

Раздел 4

План границ объекта

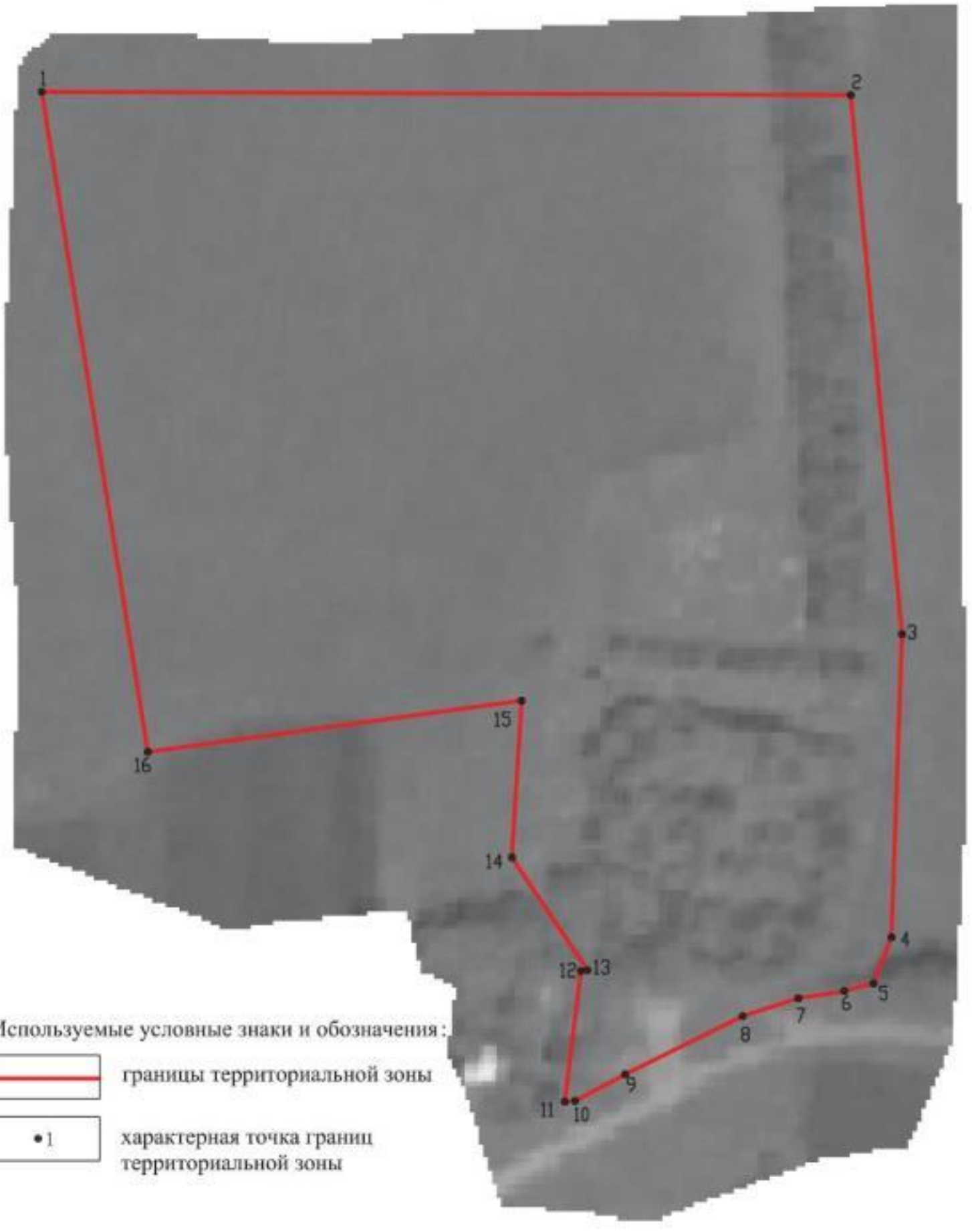

Используемые условные знаки и обозначения:

границы территориальной зоны

•1 характерная точка границ территориальной зоны

Масштаб 1:2000

Заместитель руководителя БУВО «Нормативно-проектный центр»

Подпись _____ А.В. Ромашов Дата « 25 » сентября 2020 г.

Место для оттиска печати (при наличии) лица, составившего описание местоположения границ объекта

Приложение №7
к правилам землепользования и застройки
Горожанского сельского поселения
Рамонского муниципального района
Воронежской области

СВЕДЕНИЯ О ГРАНИЦАХ ТЕРРИТОРИАЛЬНЫХ ЗОН, СОДЕРЖАЩИЕ ГРАФИЧЕСКОЕ ОПИСАНИЕ МЕСТОПОЛОЖЕНИЯ ГРАНИЦ ТЕРРИТОРИАЛЬНЫХ ЗОН, ПЕРЕЧЕНЬ КООРДИНАТ ХАРАКТЕРНЫХ ТОЧЕК ГРАНИЦ ТЕРРИТОРИАЛЬНЫХ ЗОН, РАСПОЛОЖЕННЫХ ЗА ГРАНИЦАМИ НАСЕЛЕННЫХ ПУНКТОВ НА ТЕРРИТОРИИ ГОРОЖАНСКОГО СЕЛЬСКОГО ПОСЕЛЕНИЯ

ОПИСАНИЕ МЕСТОПОЛОЖЕНИЯ ГРАНИЦ

Производственная зона - П1

(наименование объекта, местоположение границ которого описано
(далее - объект)

Раздел 1

Сведения об объекте		
№ п/п	Характеристики объекта	Описание характеристик
1	2	3
1	Местоположение объекта	Воронежская область, Рамонский муниципальный район, Горожанское сельское поселение
2	Площадь объекта ± величина погрешности определения площади (Р ± Дельта Р)	1047381 +/-17910 м²
3	Иные характеристики объекта	-

Раздел 2

Сведения о местоположении границ объекта					
1. Система координат: МСК - 36, зона 1					
2. Сведения о характерных точках границ объекта					
Обозначение характерных точек границ	Координаты, м		Метод определения координат характерной точки	Средняя квадратическая погрешность положения характерной точки (Mt), м	Описание обозначения точки на местности (при наличии)
	X	Y			
1	2	3	4	5	6
1	550945.03	1294054.53	Картометрический	1.00	-
2	550944.03	1294117.96	Картометрический	1.00	-
3	550833.60	1294105.98	Картометрический	1.00	-
4	550760.23	1294078.21	Картометрический	1.00	-
5	550788.78	1293984.90	Картометрический	1.00	-
6	550888.72	1294031.85	Картометрический	1.00	-
1	550945.03	1294054.53	Картометрический	1.00	-
7	543960.75	1298075.49	Картометрический	1.00	-
8	543944.94	1298094.45	Картометрический	1.00	-
9	543905.28	1298142.04	Картометрический	1.00	-
10	543835.14	1298377.61	Картометрический	1.00	-
11	544071.34	1298737.32	Аналитический	2.50	-
12	544203.52	1298925.84	Аналитический	2.50	-
13	544340.03	1298995.18	Аналитический	2.50	-
14	544415.58	1299101.34	Картометрический	1.00	-
15	544372.08	1299295.22	Картометрический	1.00	-
16	544619.08	1299399.63	Картометрический	1.00	-
17	544613.06	1299487.07	Картометрический	1.00	-
18	544805.92	1299562.91	Картометрический	1.00	-
19	544861.60	1299698.18	Картометрический	1.00	-
20	544518.02	1299784.22	Картометрический	1.00	-
21	544464.98	1299765.05	Картометрический	1.00	-
22	544427.83	1299722.83	Картометрический	1.00	-
23	544458.94	1299655.10	Картометрический	1.00	-
24	544485.36	1299623.91	Картометрический	1.00	-
25	544482.93	1299570.91	Картометрический	1.00	-
26	544464.13	1299516.31	Картометрический	1.00	-
27	544467.87	1299436.05	Картометрический	1.00	-
28	544420.72	1299360.87	Картометрический	1.00	-
29	544383.91	1299352.37	Картометрический	1.00	-
30	544332.44	1299322.12	Картометрический	1.00	-
31	544248.75	1299394.56	Картометрический	1.00	-

1	2	3	4	5	6
32	544197.70	1299386.62	Картометрический	1.00	-
33	544163.78	1299345.54	Картометрический	1.00	-
34	544133.10	1299290.92	Картометрический	1.00	-
35	544092.56	1299273.81	Картометрический	1.00	-
36	544041.10	1299279.95	Картометрический	1.00	-
37	543989.15	1299295.94	Картометрический	1.00	-
38	543956.60	1299284.06	Картометрический	1.00	-
39	543913.27	1299247.72	Картометрический	1.00	-
40	543910.39	1299214.51	Картометрический	1.00	-
41	543902.99	1299157.74	Картометрический	1.00	-
42	543902.66	1299076.58	Картометрический	1.00	-
43	543895.45	1299021.96	Картометрический	1.00	-
44	543870.28	1298963.21	Картометрический	1.00	-
45	543851.33	1298919.32	Картометрический	1.00	-
46	543834.30	1298859.95	Картометрический	1.00	-
47	543802.84	1298804.85	Картометрический	1.00	-
48	543700.43	1298806.24	Картометрический	1.00	-
49	543665.47	1298768.88	Картометрический	1.00	-
50	543694.19	1298706.86	Картометрический	1.00	-
51	543748.62	1298656.86	Картометрический	1.00	-
52	543780.30	1298598.29	Картометрический	1.00	-
53	543772.09	1298534.75	Картометрический	1.00	-
54	543736.81	1298455.42	Картометрический	1.00	-
55	543720.01	1298360.92	Картометрический	1.00	-
56	543695.76	1298265.61	Картометрический	1.00	-
57	543669.85	1298179.17	Картометрический	1.00	-
58	543645.49	1298033.79	Картометрический	1.00	-
59	543635.40	1297978.85	Картометрический	1.00	-
60	543641.91	1297971.57	Картометрический	1.00	-
61	543745.88	1298004.25	Картометрический	1.00	-
7	543960.75	1298075.49	Картометрический	1.00	-
62	543390.61	1299099.79	Аналитический	0.10	-
63	543426.69	1299156.67	Аналитический	0.10	-
64	543442.74	1299193.42	Аналитический	0.10	-
65	543398.12	1299271.06	Аналитический	0.10	-
66	543331.04	1299268.11	Аналитический	0.10	-
67	543303.66	1299263.27	Аналитический	0.10	-
68	543291.41	1299251.43	Аналитический	0.10	-
69	543265.23	1299226.12	Аналитический	0.10	-
70	543236.57	1299198.43	Аналитический	0.10	-
71	543226.41	1299155.46	Аналитический	0.10	-
62	543390.61	1299099.79	Аналитический	0.10	-
72	543547.82	1299316.37	Аналитический	0.10	-
73	543555.54	1299326.50	Аналитический	0.10	-
74	543551.79	1299329.26	Аналитический	0.10	-
75	543563.86	1299345.12	Аналитический	0.10	-

1	2	3	4	5	6
76	543566.76	1299342.91	Аналитический	0.10	-
77	543572.78	1299343.65	Аналитический	0.10	-
78	543596.06	1299378.10	Аналитический	0.10	-
79	543590.47	1299382.11	Аналитический	0.10	-
80	543650.66	1299458.52	Аналитический	0.10	-
81	543654.25	1299463.12	Аналитический	0.10	-
82	543656.42	1299467.22	Аналитический	0.10	-
83	543658.27	1299468.06	Аналитический	0.10	-
84	543694.05	1299518.24	Аналитический	0.10	-
85	543694.63	1299517.85	Аналитический	0.10	-
86	543698.23	1299523.31	Аналитический	0.10	-
87	543698.02	1299523.46	Аналитический	0.10	-
88	543701.99	1299528.99	Аналитический	0.10	-
89	543734.77	1299578.62	Аналитический	0.10	-
90	543727.86	1299611.63	Аналитический	0.10	-
91	543727.07	1299615.45	Аналитический	0.10	-
92	543449.82	1299491.13	Аналитический	0.10	-
93	543450.77	1299488.05	Аналитический	0.10	-
94	543461.64	1299424.48	Аналитический	0.10	-
95	543468.82	1299418.84	Аналитический	0.10	-
96	543465.77	1299395.43	Аналитический	0.10	-
97	543464.26	1299380.61	Аналитический	0.10	-
98	543543.06	1299320.03	Аналитический	0.10	-
72	543547.82	1299316.37	Аналитический	0.10	-
99	543259.50	1300277.15	Аналитический	0.10	-
100	543137.71	1300801.49	Аналитический	0.10	-
101	543066.80	1300802.70	Аналитический	0.10	-
102	543075.38	1300757.67	Аналитический	0.10	-
103	543077.01	1300727.27	Аналитический	0.10	-
104	543076.46	1300705.56	Аналитический	0.10	-
105	543074.29	1300691.99	Аналитический	0.10	-
106	543069.41	1300672.44	Аналитический	0.10	-
107	543059.09	1300653.99	Аналитический	0.10	-
108	543044.98	1300639.87	Аналитический	0.10	-
109	543027.06	1300627.93	Аналитический	0.10	-
110	543011.32	1300617.07	Аналитический	0.10	-
111	542989.60	1300607.84	Аналитический	0.10	-
112	542975.49	1300604.58	Аналитический	0.10	-
113	542951.06	1300604.04	Аналитический	0.10	-
114	542925.06	1300608.17	Аналитический	0.10	-
115	542924.98	1300608.20	Аналитический	0.10	-
116	542888.09	1300623.04	Аналитический	0.10	-
117	542867.46	1300635.53	Аналитический	0.10	-
118	542822.40	1300670.27	Аналитический	0.10	-
119	542791.46	1300694.70	Аналитический	0.10	-
120	542763.23	1300721.84	Аналитический	0.10	-
121	542727.94	1300746.82	Аналитический	0.10	-

1	2	3	4	5	6
122	542708.12	1300761.37	Аналитический	0.10	-
123	542689.40	1300769.07	Аналитический	0.10	-
124	542638.02	1300769.34	Аналитический	0.10	-
125	542551.07	1300769.79	Аналитический	0.10	-
126	542456.79	1300766.19	Аналитический	0.10	-
127	542251.96	1300762.96	Аналитический	0.10	-
128	542245.00	1300762.85	Аналитический	0.10	-
129	542245.91	1300759.21	Аналитический	0.10	-
130	542256.63	1300716.37	Аналитический	0.10	-
131	542285.29	1300578.35	Аналитический	0.10	-
132	542299.49	1300513.02	Аналитический	0.10	-
133	542300.33	1300509.14	Аналитический	0.10	-
134	542319.10	1300423.14	Аналитический	0.10	-
135	542320.43	1300417.29	Аналитический	0.10	-
136	542351.45	1300275.12	Аналитический	0.10	-
137	542362.13	1300222.17	Аналитический	0.10	-
138	542372.92	1300168.72	Аналитический	0.10	-
139	542386.57	1300171.30	Аналитический	0.10	-
140	542424.38	1300177.75	Аналитический	0.10	-
141	542432.56	1300179.09	Аналитический	0.10	-
142	542460.54	1300183.65	Аналитический	0.10	-
143	542501.21	1300187.42	Аналитический	0.10	-
144	542570.07	1300193.81	Аналитический	0.10	-
145	543200.62	1300269.78	Аналитический	0.10	-
146	543202.11	1300269.96	Аналитический	0.10	-
147	543215.98	1300271.63	Аналитический	0.10	-
148	543221.52	1300272.30	Аналитический	0.10	-
149	543254.74	1300276.54	Аналитический	0.10	-
150	543258.74	1300277.05	Аналитический	0.10	-
99	543205.45	1299971.05	Аналитический	0.10	-

3. Сведения о характерных точках части (частей) границы объекта

Обозначение характерных точек части границы	Координаты, м		Метод определения координат характерной точки	Средняя квадратическая погрешность положения характерной точки (Mt), м	Описание обозначения точки на местности (при наличии)
	X	Y			
1	2	3	4	5	6
Часть №					
-	-	-	-	-	-

Раздел 3

Сведения о местоположении измененных (уточненных) границ объекта							
1. Система координат: -							
2. Сведения о характерных точках границ объекта							
Обозначение характерных точек границ	Существующие координаты, м		Измененные (уточненные) координаты, м		Метод определения координат характерной точки	Средняя квадратическая погрешность положения характерной точки (Mt), м	Описание обозначения точки на местности (при наличии)
	X	Y	X	Y			
1	2	3	4	5	6	7	8
-	-	-	-	-	-	-	-
3.Сведения о характерных точках части (частей) границы объекта							
Часть №							
-	-	-	-	-	-	-	-

Раздел 4

План границ объекта

Схема расположения листов плана границ объекта

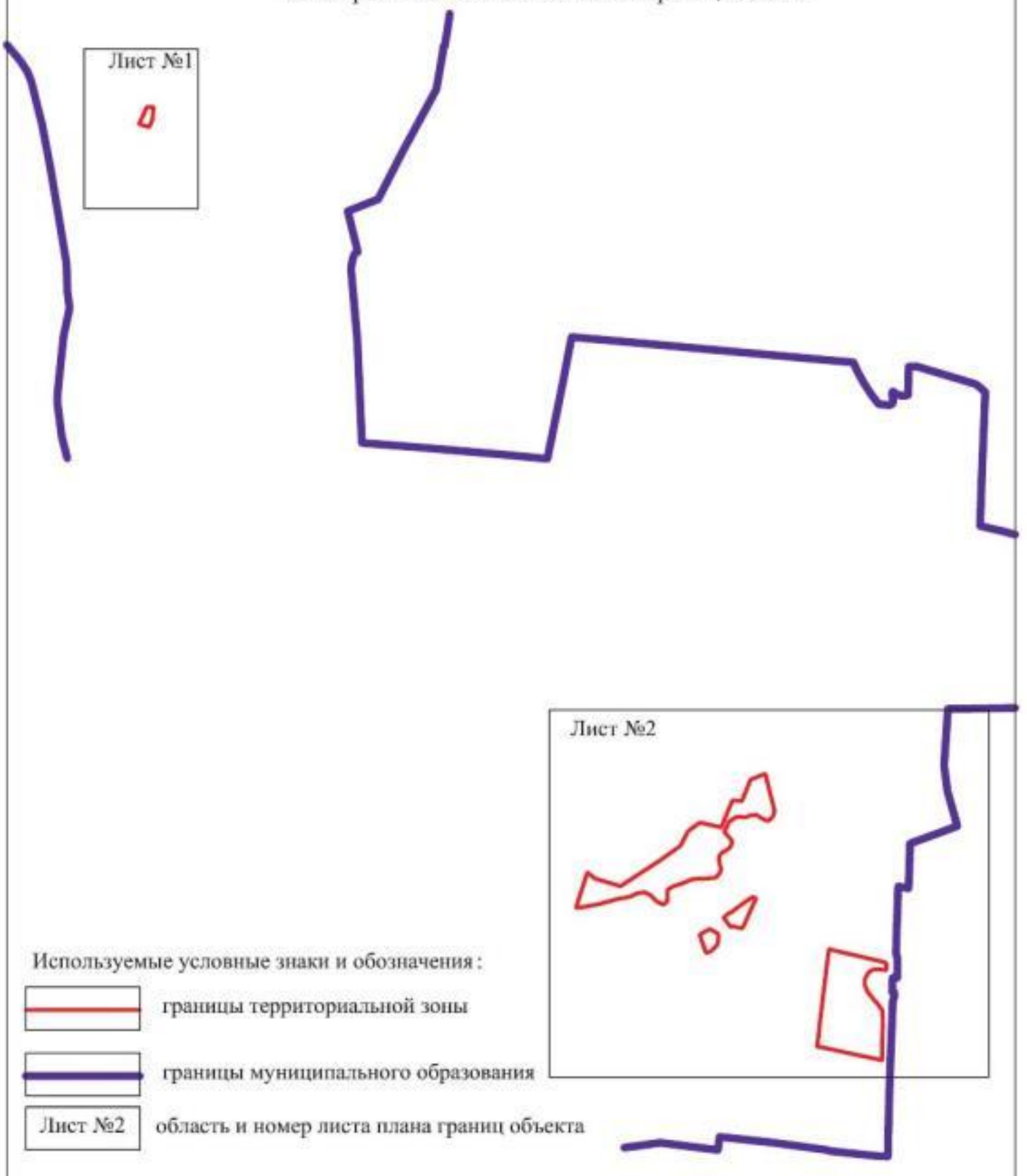

Используемые условные знаки и обозначения:

границы территориальной зоны

границы муниципального образования

Лист №2 область и номер листа плана границ объекта

Масштаб 1:50000

Заместитель руководителя БУВО «Нормативно-проектный центр»

Подпись _____ А.В. Ромашов Дата « 25 » сентября 2020 г.

Место для оттиска печати (при наличии) лица, составившего описание местоположения границ объекта

План границ объекта

Лист №1

Используемые условные знаки и обозначения:

Масштаб 1:2000

границы территориальной зоны

•1 характерная точка границ территориальной зоны

Заместитель руководителя БУВО «Нормативно-проектный центр»

Подпись _____ А.В. Ромашов Дата « 25 » сентября 2020 г.

Место для оттиска печати (при наличии) лица, составившего описание местоположения границ объекта

План границ объекта

Лист №2

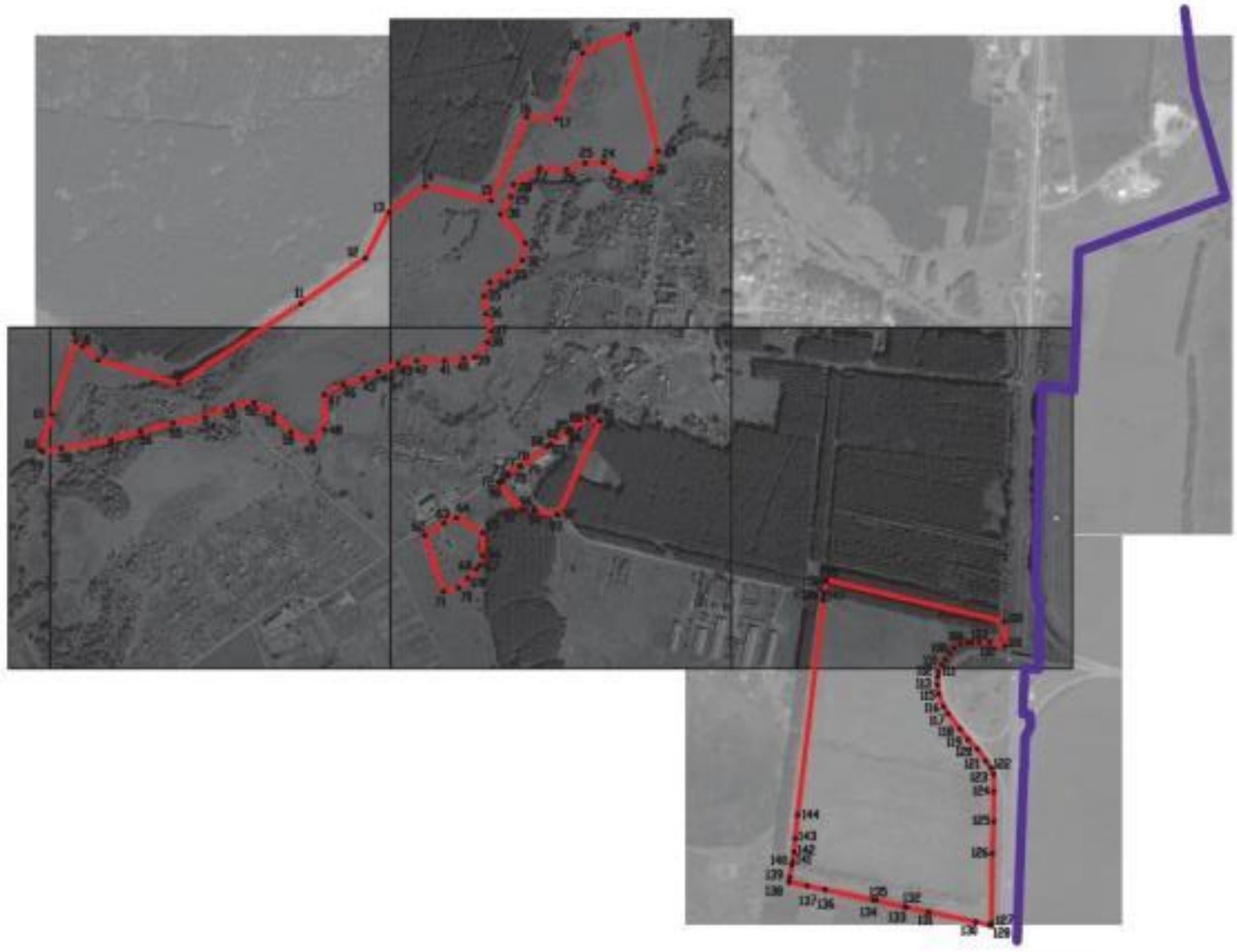

Используемые условные знаки и обозначения:

- границы территориальной зоны
- границы муниципального образования
- •122 характерная точка границ территориальной зоны

Масштаб 1:10000

Заместитель руководителя БУВО «Нормативно-проектный центр»

Подпись _____ А.В. Романов Дата «25» сентября 2020 г.

Место для оттиска печати (при наличии) плана, составленного описания местоположения границ объекта

ОПИСАНИЕ МЕСТОПОЛОЖЕНИЯ ГРАНИЦ

Производственно-коммунальная зона - П2

(наименование объекта, местоположение границ которого описано
(далее - объект)

Раздел 1

Сведения об объекте		
№ п/п	Характеристики объекта	Описание характеристик
1	2	3
1	Местоположение объекта	Воронежская область, Рамонский муниципальный район, Горожанское сельское поселение
2	Площадь объекта ± величина погрешности определения площади (Р ± Дельта Р)	4435074+/-36854 м²
3	Иные характеристики объекта	-

Раздел 2

Сведения о местоположении границ объекта					
1. Система координат: МСК - 36, зона 1					
2. Сведения о характерных точках границ объекта					
Обозначение характерных точек границ	Координаты, м		Метод определения координат характерной точки	Средняя квадратическая погрешность положения характерной точки (Mt), м	Описание обозначения точки на местности (при наличии)
	X	Y			
1	2	3	4	5	6
1	546923.49	1293779.46	Аналитический	0.20	-
2	546978.35	1294247.92	Аналитический	0.30	-
3	547012.61	1294487.05	Аналитический	0.30	-
4	547093.32	1295126.33	Аналитический	2.50	-
5	547147.31	1295143.59	Аналитический	2.50	-
6	547150.74	1295188.14	Аналитический	0.20	-
7	547126.62	1295188.43	Аналитический	0.20	-
8	547131.48	1295326.35	Аналитический	0.20	-
9	547141.53	1295611.05	Картометрический	5.00	-
10	546653.14	1295534.51	Картометрический	5.00	-
11	546657.02	1295564.11	Аналитический	0.20	-
12	546572.97	1295553.19	Аналитический	2.50	-
13	546481.03	1295536.57	Аналитический	2.50	-
14	546435.95	1295526.89	Аналитический	2.50	-
15	546364.68	1295518.89	Аналитический	2.50	-
16	546248.80	1295494.92	Аналитический	2.50	-
17	546196.16	1295478.30	Аналитический	2.50	-
18	546162.54	1295471.01	Аналитический	2.50	-
19	546134.41	1295463.20	Аналитический	2.50	-
20	546114.60	1295426.55	Аналитический	2.50	-
21	546110.97	1295378.47	Аналитический	0.20	-
22	546090.37	1295296.56	Аналитический	2.50	-
23	546094.29	1295238.15	Аналитический	2.50	-
24	546097.67	1295213.74	Аналитический	2.50	-
25	546267.31	1295185.43	Аналитический	2.50	-
26	546256.99	1295123.64	Аналитический	2.50	-
27	546094.06	1295150.84	Аналитический	0.20	-
28	546082.44	1295114.94	Аналитический	0.20	-
29	546052.68	1295039.43	Аналитический	0.20	-
30	546015.98	1294945.23	Аналитический	0.20	-
31	545999.33	1294901.99	Аналитический	0.20	-
32	545990.86	1294791.22	Аналитический	0.20	-
33	545989.87	1294778.15	Картометрический	5.00	-

1	2	3	4	5	6
34	545978.38	1294719.01	Аналитический	0.20	-
35	545953.40	1294591.18	Аналитический	0.20	-
36	546357.83	1294467.85	Аналитический	0.20	-
37	546371.99	1294606.64	Аналитический	0.20	-
38	546384.30	1294727.25	Аналитический	0.20	-
39	546541.52	1294683.28	Аналитический	0.20	-
40	546533.28	1294620.37	Аналитический	0.20	-
41	546417.71	1294652.51	Аналитический	0.20	-
42	546357.52	1294224.91	Аналитический	0.20	-
43	546382.33	1294213.49	Аналитический	0.20	-
44	546394.78	1294200.38	Аналитический	0.20	-
45	546405.90	1294164.11	Аналитический	0.20	-
46	546422.71	1294129.42	Аналитический	0.20	-
47	546432.55	1294117.47	Аналитический	0.20	-
48	546459.67	1294104.27	Аналитический	0.20	-
49	546484.08	1294083.47	Аналитический	0.20	-
50	546498.84	1294076.55	Аналитический	0.20	-
51	546508.72	1294062.17	Аналитический	0.20	-
52	546508.72	1294044.34	Аналитический	0.20	-
53	546501.35	1294022.32	Аналитический	0.20	-
54	546510.35	1294003.63	Аналитический	0.20	-
55	546517.92	1293997.05	Аналитический	0.20	-
56	546520.13	1293992.92	Аналитический	0.20	-
57	546519.56	1293979.12	Аналитический	0.20	-
58	546517.63	1293960.85	Аналитический	0.20	-
59	546529.04	1293941.80	Аналитический	0.20	-
60	546548.15	1293926.47	Аналитический	0.20	-
61	546585.77	1293900.32	Аналитический	0.20	-
62	546614.50	1293873.28	Аналитический	0.20	-
63	546641.95	1293848.76	Аналитический	0.20	-
64	546691.06	1293817.02	Аналитический	0.20	-
65	546727.83	1293805.48	Аналитический	0.20	-
66	546754.99	1293795.06	Аналитический	0.20	-
67	546788.97	1293787.78	Аналитический	0.20	-
68	546825.17	1293783.77	Аналитический	0.20	-
69	546860.96	1293782.08	Аналитический	0.20	-
70	546875.62	1293785.98	Аналитический	0.20	-
71	546893.20	1293787.81	Аналитический	0.20	-
1	546923.49	1293779.46	Аналитический	0.20	-
72	548724.14	1299163.50	Аналитический	0.10	-
73	548707.04	1299332.61	Аналитический	0.10	-
74	548697.91	1299422.86	Аналитический	0.10	-
75	548687.88	1299437.61	Аналитический	0.10	-
76	548684.90	1299453.11	Аналитический	0.10	-
77	548689.16	1299472.07	Аналитический	0.10	-
78	548687.39	1299492.43	Аналитический	0.10	-
79	548675.34	1299631.21	Аналитический	0.10	-

1	2	3	4	5	6
80	548672.45	1299664.44	Аналитический	0.10	-
81	548662.29	1299781.36	Аналитический	0.10	-
82	548649.24	1299931.51	Аналитический	0.10	-
83	548636.91	1300073.55	Аналитический	0.10	-
84	548539.70	1300128.27	Аналитический	0.10	-
85	548383.14	1300216.39	Аналитический	0.10	-
86	548247.40	1300292.80	Аналитический	0.10	-
87	548126.50	1300360.85	Аналитический	0.10	-
88	548124.15	1300344.46	Аналитический	0.10	-
89	548113.08	1300276.85	Аналитический	0.10	-
90	548108.26	1300230.25	Аналитический	0.10	-
91	548093.32	1300180.13	Аналитический	0.10	-
92	548077.57	1300150.86	Аналитический	0.10	-
93	548068.77	1300130.31	Аналитический	0.10	-
94	548058.90	1300107.25	Аналитический	0.10	-
95	548069.67	1299972.31	Аналитический	0.10	-
96	548082.16	1299914.64	Аналитический	0.10	-
97	548089.19	1299882.47	Аналитический	0.10	-
98	548080.79	1299860.01	Аналитический	0.10	-
99	548049.32	1299835.24	Аналитический	0.10	-
100	548019.44	1299795.67	Аналитический	0.10	-
101	547986.06	1299757.00	Аналитический	0.10	-
102	547971.08	1299721.35	Аналитический	0.10	-
103	547961.27	1299677.03	Аналитический	0.10	-
104	547960.29	1299666.41	Аналитический	0.10	-
105	547956.09	1299621.08	Аналитический	0.10	-
106	547955.99	1299572.05	Аналитический	0.10	-
107	547969.10	1299564.45	Аналитический	0.10	-
108	548012.47	1299568.25	Аналитический	0.10	-
109	548041.55	1299566.35	Аналитический	0.10	-
110	548054.69	1299543.65	Аналитический	0.10	-
111	548042.13	1299515.86	Аналитический	0.10	-
112	548016.98	1299498.27	Аналитический	0.10	-
113	547959.52	1299480.29	Аналитический	0.10	-
114	547917.57	1299460.70	Аналитический	0.10	-
115	547912.08	1299346.96	Аналитический	0.10	-
116	547942.56	1299357.09	Аналитический	0.10	-
117	548083.76	1299364.33	Аналитический	0.10	-
118	548191.48	1299362.59	Аналитический	0.10	-
119	548256.36	1299362.03	Аналитический	0.10	-
120	548321.23	1299361.47	Аналитический	0.10	-
121	548368.25	1299400.22	Аналитический	0.10	-
122	548407.55	1299426.69	Аналитический	0.10	-
123	548467.71	1299452.51	Аналитический	0.10	-
124	548483.47	1299447.63	Аналитический	0.10	-
125	548494.04	1299423.53	Аналитический	0.10	-
126	548475.54	1299391.58	Аналитический	0.10	-
127	548427.05	1299353.70	Аналитический	0.10	-

1	2	3	4	5	6
128	548404.63	1299315.26	Аналитический	0.10	-
129	548383.62	1299279.22	Аналитический	0.10	-
130	548377.58	1299205.85	Аналитический	0.10	-
131	548382.07	1299163.86	Аналитический	0.10	-
132	548396.92	1299149.77	Аналитический	0.10	-
72	548724.14	1299163.50	Аналитический	0.10	-
133	548630.32	1300230.33	Аналитический	2.50	-
134	548626.66	1300269.38	Картометрический	5.00	-
135	548619.66	1300346.39	Картометрический	5.00	-
136	548609.85	1300414.73	Картометрический	5.00	-
137	548496.28	1300470.61	Аналитический	0.30	-
138	548440.76	1300501.36	Картометрический	5.00	-
139	548351.14	1300371.64	Картометрический	5.00	-
140	548402.52	1300342.38	Картометрический	5.00	-
141	548620.45	1300235.19	Картометрический	5.00	-
133	548630.32	1300230.33	Картометрический	5.00	-
142	548576.80	1301005.92	Аналитический	0.20	-
143	548576.56	1301012.65	Аналитический	0.20	-
144	548575.76	1301035.17	Аналитический	0.10	-
145	548520.07	1301033.31	Аналитический	0.50	-
146	548471.96	1301031.95	Аналитический	0.50	-
147	548449.04	1301031.35	Аналитический	0.50	-
148	548415.57	1301029.42	Аналитический	0.50	-
149	548399.40	1301028.52	Аналитический	0.50	-
150	548356.23	1301027.46	Аналитический	0.50	-
151	548299.84	1301025.37	Аналитический	0.50	-
152	548283.07	1301025.07	Аналитический	0.50	-
153	548266.11	1301024.48	Аналитический	0.50	-
154	548149.33	1301020.13	Аналитический	0.50	-
155	548115.80	1301018.79	Аналитический	0.50	-
156	548061.34	1301016.54	Аналитический	0.50	-
157	548045.14	1301016.46	Аналитический	0.50	-
158	548031.50	1301015.57	Аналитический	0.50	-
159	548006.61	1301013.99	Аналитический	0.50	-
160	547904.02	1301008.90	Аналитический	0.50	-
161	547787.19	1301006.02	Аналитический	0.30	-
162	547787.45	1300962.20	Аналитический	0.30	-
163	547891.74	1300973.61	Аналитический	0.30	-
164	547966.02	1300977.38	Аналитический	0.30	-
165	547968.25	1300985.88	Аналитический	0.30	-
166	548023.99	1300991.05	Аналитический	0.30	-
167	548060.63	1300963.68	Аналитический	0.30	-
168	548117.54	1300928.43	Аналитический	0.30	-
169	548109.90	1300906.11	Аналитический	0.30	-
170	548122.83	1300866.78	Аналитический	0.30	-
171	548144.31	1300856.93	Аналитический	0.30	-

1	2	3	4	5	6
172	548184.64	1300998.42	Аналитический	0.30	-
173	548198.87	1300998.82	Аналитический	0.30	-
174	548202.53	1300757.83	Аналитический	0.30	-
175	548214.05	1300749.53	Аналитический	0.30	-
176	548233.42	1300733.81	Картометрический	5.00	-
177	548233.50	1300736.98	Картометрический	5.00	-
178	548223.24	1300830.88	Картометрический	5.00	-
179	548239.29	1300860.55	Картометрический	5.00	-
180	548251.49	1300861.22	Картометрический	5.00	-
181	548286.68	1300863.16	Картометрический	5.00	-
182	548303.61	1300858.10	Картометрический	5.00	-
183	548336.62	1300853.07	Картометрический	5.00	-
184	548349.30	1300862.40	Картометрический	5.00	-
185	548342.52	1300874.25	Аналитический	0.20	-
186	548321.34	1300894.56	Картометрический	5.00	-
187	548313.69	1300925.04	Картометрический	5.00	-
188	548312.35	1300938.98	Картометрический	5.00	-
189	548310.26	1300960.62	Картометрический	5.00	-
190	548316.99	1301002.14	Аналитический	0.10	-
191	548573.00	1301005.92	Аналитический	0.20	-
142	548576.80	1301005.92	Аналитический	0.20	-
192	547786.91	1301056.24	Картометрический	5.00	-
193	547673.59	1301387.79	Картометрический	5.00	-
194	547220.28	1301370.75	Картометрический	5.00	-
195	547122.24	1301657.59	Аналитический	0.50	-
196	547081.01	1301837.40	Аналитический	0.50	-
197	546973.14	1302237.07	Аналитический	0.50	-
198	546227.50	1302220.35	Аналитический	0.50	-
199	546251.05	1301992.95	Аналитический	0.50	-
200	546304.81	1301510.32	Картометрический	5.00	-
201	546290.12	1301509.92	Картометрический	5.00	-
202	546284.34	1301564.18	Картометрический	5.00	-
203	546289.64	1301564.31	Картометрический	5.00	-
204	546282.68	1301630.31	Картометрический	5.00	-
205	546275.72	1301696.27	Картометрический	5.00	-
206	546268.59	1301766.08	Картометрический	5.00	-
207	546260.96	1301838.52	Аналитический	2.50	-
208	546255.25	1301838.15	Аналитический	2.50	-
209	546243.83	1301942.31	Аналитический	0.30	-
210	546199.24	1301933.93	Аналитический	0.30	-
211	546147.72	1301920.88	Аналитический	0.30	-
212	546094.79	1301911.78	Аналитический	0.30	-
213	546042.12	1301916.29	Аналитический	0.30	-
214	545982.13	1301912.32	Аналитический	0.30	-
215	545879.66	1301897.01	Аналитический	0.30	-
216	545797.85	1301894.33	Аналитический	0.30	-
217	545717.89	1301888.07	Аналитический	0.30	-

1	2	3	4	5	6
218	545634.64	1301878.45	Аналитический	0.30	-
219	545542.10	1301870.61	Аналитический	0.30	-
220	545473.82	1301870.19	Аналитический	0.30	-
221	545473.82	1301870.18	Аналитический	0.30	-
222	545473.69	1301817.53	Аналитический	0.30	-
223	545466.13	1301817.35	Аналитический	2.50	-
224	545465.43	1301750.78	Аналитический	0.20	-
225	545464.74	1301683.17	Аналитический	0.20	-
226	545464.02	1301613.02	Аналитический	0.20	-
227	545463.31	1301544.34	Аналитический	0.20	-
228	545470.82	1301544.39	Аналитический	0.20	-
229	545470.19	1301487.36	Аналитический	0.20	-
230	545453.79	1301486.91	Картометрический	5.00	-
231	545451.95	1301364.43	Аналитический	0.20	-
232	545450.03	1301234.68	Аналитический	0.30	-
233	545446.11	1300972.23	Аналитический	0.30	-
234	545499.60	1300974.03	Аналитический	0.30	-
235	545723.62	1300982.18	Аналитический	0.30	-
236	545907.27	1300988.87	Аналитический	0.30	-
237	545941.25	1300990.06	Аналитический	0.30	-
238	545951.24	1300990.41	Аналитический	0.30	-
239	545991.92	1301045.04	Картометрический	5.00	-
240	546000.20	1301074.18	Картометрический	5.00	-
241	546015.92	1301147.40	Картометрический	5.00	-
242	546013.69	1301186.95	Картометрический	5.00	-
243	546007.68	1301243.44	Картометрический	5.00	-
244	546008.04	1301256.93	Картометрический	5.00	-
245	546012.46	1301268.64	Картометрический	5.00	-
246	546030.69	1301316.98	Картометрический	5.00	-
247	546038.36	1301324.03	Картометрический	5.00	-
248	546057.79	1301322.60	Картометрический	5.00	-
249	546082.46	1301315.08	Картометрический	5.00	-
250	546117.93	1301301.86	Картометрический	5.00	-
251	546131.40	1301289.72	Картометрический	5.00	-
252	546139.36	1301272.95	Картометрический	5.00	-
253	546139.67	1301271.21	Картометрический	5.00	-
254	546140.78	1301264.87	Аналитический	2.50	-
255	546138.18	1301253.70	Аналитический	2.50	-
256	546131.01	1301246.11	Аналитический	2.50	-
257	546130.17	1301245.23	Аналитический	2.50	-
258	546098.21	1301229.78	Аналитический	2.50	-
259	546095.44	1301227.13	Аналитический	2.50	-
260	546082.42	1301214.66	Аналитический	2.50	-
261	546079.60	1301186.99	Аналитический	2.50	-
262	546089.63	1301127.65	Аналитический	2.50	-
263	546098.22	1301105.14	Аналитический	2.50	-
264	546113.09	1301098.38	Аналитический	2.50	-
265	546174.35	1301097.71	Аналитический	2.50	-

1	2	3	4	5	6
266	546188.03	1301091.94	Аналитический	2.50	-
267	546194.04	1301083.73	Аналитический	2.50	-
268	546203.95	1301018.51	Аналитический	2.50	-
269	546204.02	1301012.62	Аналитический	2.50	-
270	546204.08	1301011.62	Аналитический	0.30	-
271	546204.34	1301008.27	Аналитический	0.30	-
272	546204.39	1301007.69	Аналитический	0.30	-
273	546204.69	1300998.54	Аналитический	0.30	-
274	546205.30	1300983.27	Аналитический	0.30	-
275	546207.64	1300983.35	Аналитический	0.30	-
276	546327.37	1300987.94	Аналитический	0.30	-
277	546373.45	1300989.67	Аналитический	0.30	-
278	546372.94	1301003.22	Аналитический	0.30	-
279	547333.59	1301039.23	Аналитический	0.30	-
192	547786.91	1301056.24	Картометрический	5.00	-
280	547124.74	1300735.66	Аналитический	0.30	-
281	547126.39	1300945.39	Аналитический	0.30	-
282	546944.40	1300937.72	Аналитический	0.30	-
283	546762.26	1300930.05	Картометрический	5.00	-
284	546759.21	1300732.61	Картометрический	5.00	-
285	546563.26	1300726.95	Картометрический	5.00	-
286	546569.54	1300845.16	Аналитический	1.50	-
287	546573.80	1300925.29	Аналитический	1.50	-
288	546385.41	1300920.52	Аналитический	0.30	-
289	546389.21	1300820.15	Аналитический	1.50	-
290	546314.34	1300817.12	Аналитический	1.50	-
291	546313.85	1300797.13	Картометрический	5.00	-
292	546311.94	1300719.72	Аналитический	5.00	-
293	546307.25	1300529.48	Картометрический	5.00	-
294	546552.59	1300536.61	Картометрический	5.00	-
295	546756.28	1300542.22	Картометрический	5.00	-
296	546759.06	1300722.01	Аналитический	2.50	-
297	546846.10	1300725.23	Аналитический	0.20	-
298	546942.59	1300728.79	Аналитический	0.20	-
280	547124.74	1300735.66	Аналитический	0.30	-
299	547339.45	1300519.56	Аналитический	0.50	-
300	547335.09	1300549.27	Картометрический	5.00	-
301	547322.32	1300668.52	Аналитический	0.50	-
302	547315.77	1300737.62	Аналитический	0.50	-
303	547125.71	1300734.98	Картометрический	5.00	-
304	547143.64	1300554.34	Аналитический	0.20	-
299	547339.45	1300519.56	Картометрический	5.00	-
305	547857.23	1300541.86	Аналитический	0.30	-
306	547972.74	1300740.15	Аналитический	0.30	-
307	547994.85	1300795.86	Аналитический	0.30	-

1	2	3	4	5	6
308	547938.27	1300823.36	Аналитический	0.30	-
309	547820.30	1300871.52	Аналитический	0.30	-
310	547728.87	1300899.34	Аналитический	0.30	-
311	547633.89	1300922.10	Аналитический	0.30	-
312	547587.43	1300931.71	Аналитический	0.30	-
313	547470.86	1300946.42	Аналитический	0.30	-
314	547393.77	1300951.48	Аналитический	0.30	-
315	547327.36	1300951.09	Аналитический	0.30	-
316	547333.82	1300891.54	Аналитический	0.30	-
317	547356.21	1300692.13	Аналитический	0.10	-
318	547555.24	1300675.25	Аналитический	0.10	-
319	547580.13	1300669.03	Аналитический	0.10	-
320	547688.48	1300641.98	Аналитический	0.10	-
321	547833.53	1300559.86	Картометрический	5.00	-
322	547845.03	1300554.61	Картометрический	5.00	-
305	547857.23	1300541.86	Аналитический	0.30	-

3. Сведения о характерных точках части (частей) границы объекта

Обозначение характерных точек части границы	Координаты, м		Метод определения координат характерной точки	Средняя квадратическая погрешность положения характерной точки (Mt), м	Описание обозначения точки на местности (при наличии)
	X	Y			
1	2	3	4	5	6
Часть №					
-	-	-	-	-	-

Раздел 3

Сведения о местоположении измененных (уточненных) границ объекта							
1. Система координат: -							
2. Сведения о характерных точках границ объекта							
Обозначение характерных точек границ	Существующие координаты, м		Измененные (уточненные) координаты, м		Метод определения координат характерной точки	Средняя квадратическая погрешность положения характерной точки (Mt), м	Описание обозначения точки на местности (при наличии)
	X	Y	X	Y			
1	2	3	4	5	6	7	8
-	-	-	-	-	-	-	-
3.Сведения о характерных точках части (частей) границы объекта							
Часть №							
-	-	-	-	-	-	-	-

Раздел 4

План границ объекта

Схема расположения листов плана границ объекта

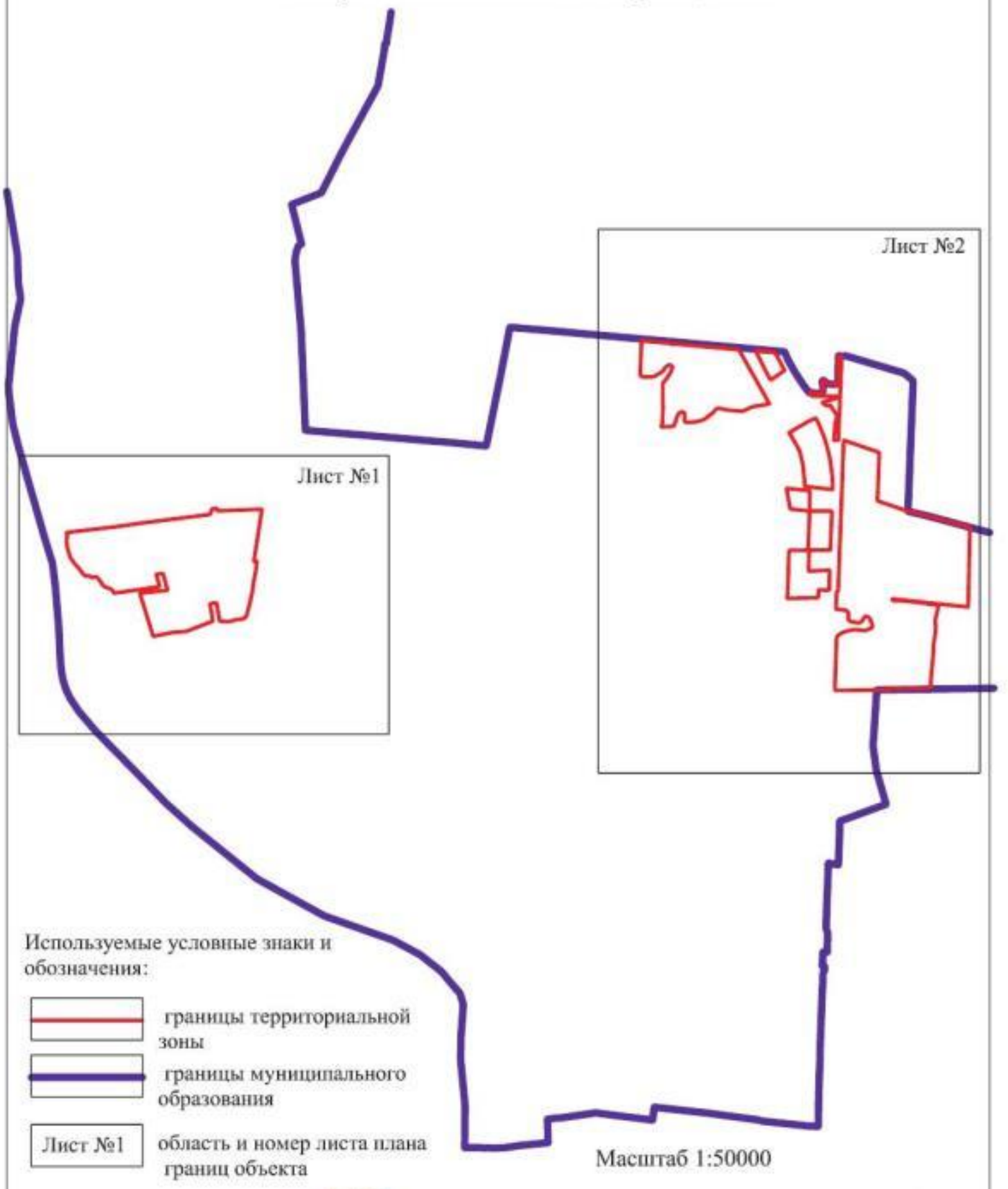

Используемые условные знаки и обозначения:

границы территориальной зоны

границы муниципального образования

Лист №1 — область и номер листа плана границ объекта

Масштаб 1:50000

Заместитель руководителя БУВО «Нормативно-проектный центр»

Подпись _____ А.В. Ромашов Дата « 25 » сентября 2020 г.

Место для оттиска печати (при наличии) лица, составившего описание местоположения границ объекта

План границ объекта

Лист №1

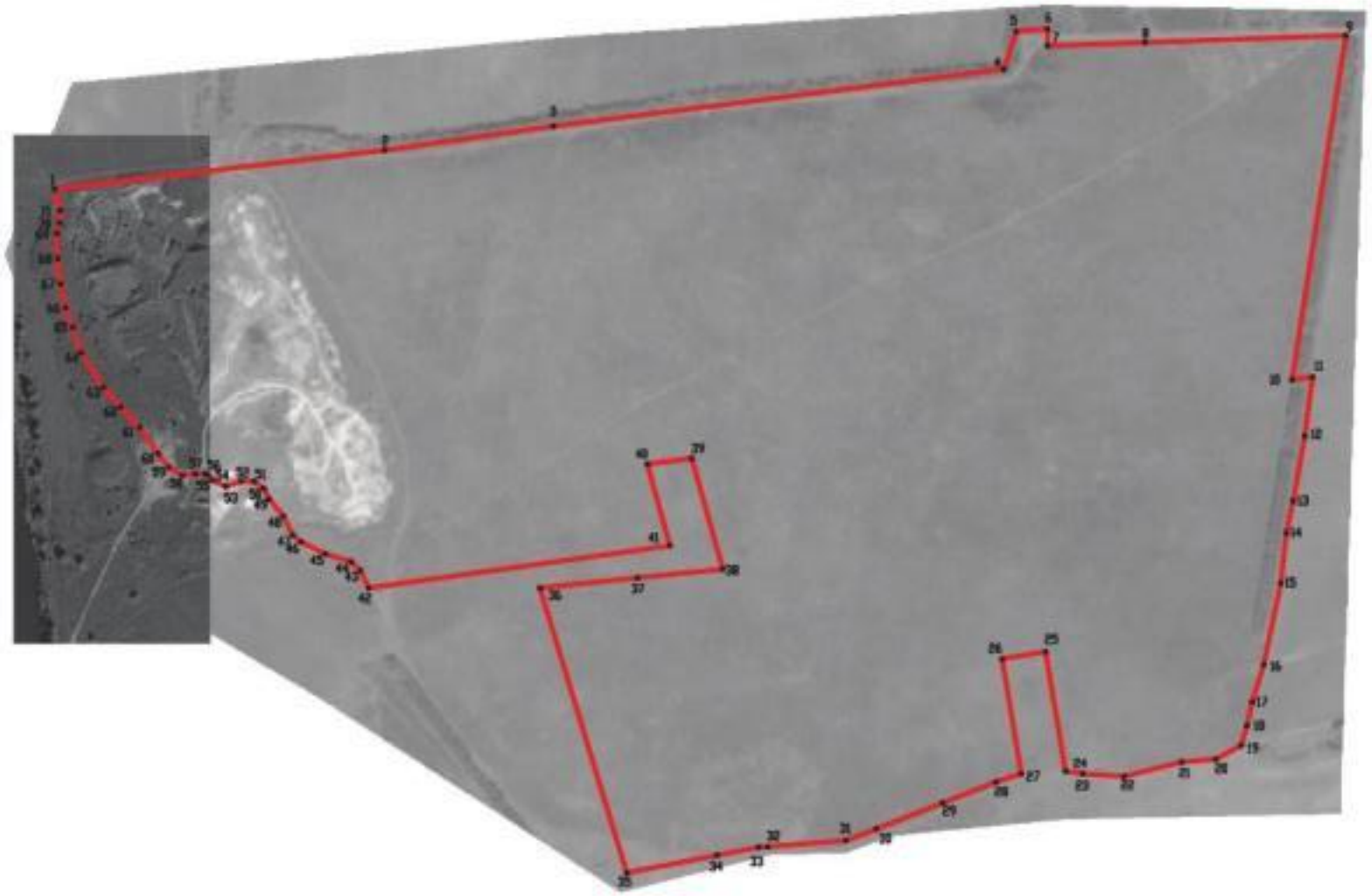

Используемые условные знаки и обозначения:

границы территориальной зоны

характерная точка границ территориальной зоны

Масштаб 1:5000

Заместитель руководителя БУ ЯНО «Нормативно-проектный центр»

Подпись _____ А.В. Ромашов Дата «25» сентября 2020 г.

Место для оттиска печати (при наличии) лица, составившего описание местоположения границ объекта

План границ объекта

Лист №2

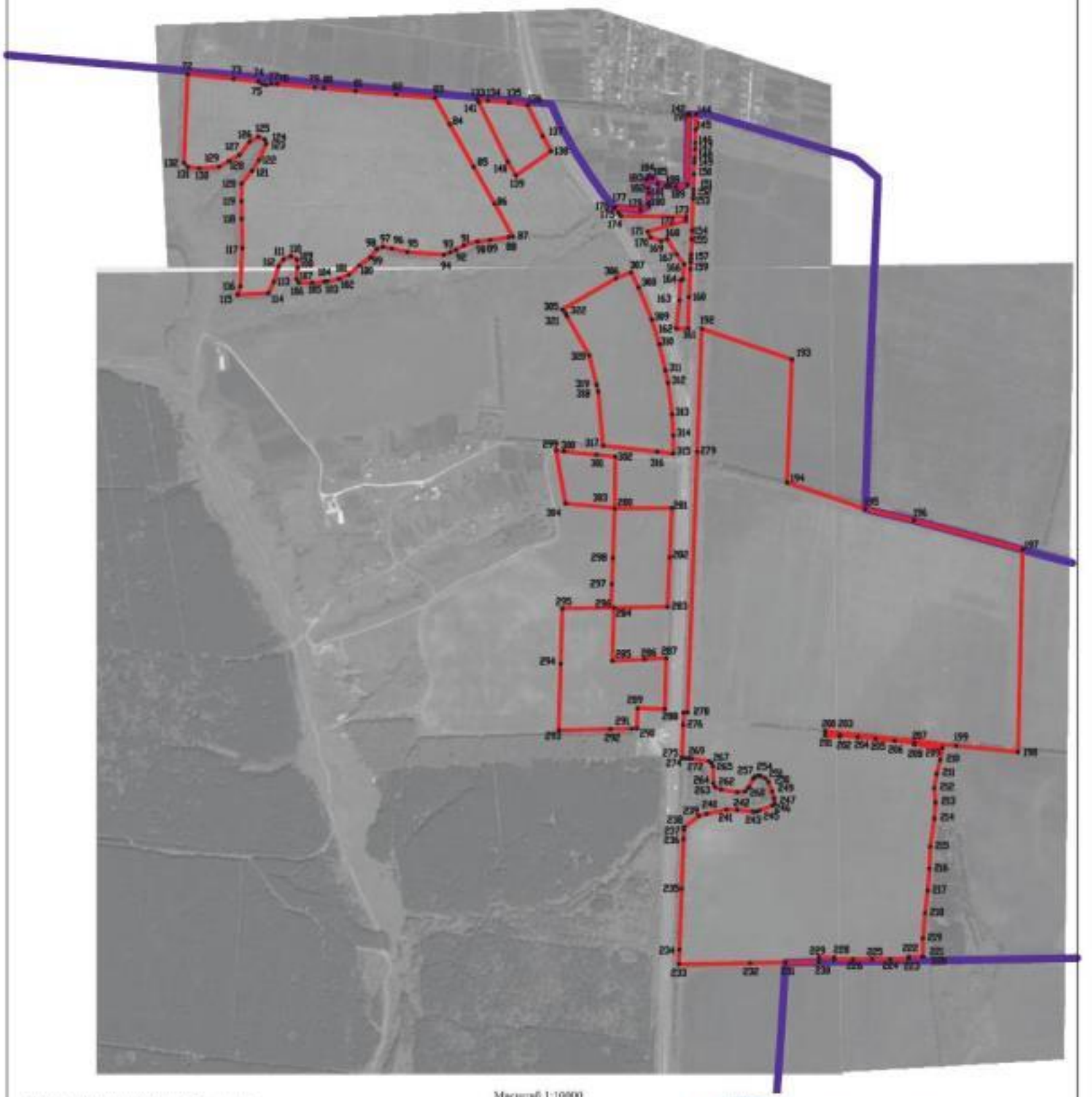

Масштаб 1:10000

Используемые условные знаки и обозначения:

границы территориальной зоны

границы муниципального образования

•232 характерная точка границ территориальной зоны

Заместитель руководителя БУВО «Нормативно-проектный центр»

Подпись А.В. Романов Дата «25» сентября 2020 г.

Место для отметки точки (при наличии), лица, составившего описание местоположения границ объекта

ОПИСАНИЕ МЕСТОПОЛОЖЕНИЯ ГРАНИЦ

Зона улиц, дорог, инженерной и транспортной инфраструктуры - ИТ1

(наименование объекта, местоположение границ которого описано
(далее - объект)

Раздел 1

Сведения об объекте		
№ п/п	Характеристики объекта	Описание характеристик
1	2	3
1	Местоположение объекта	Воронежская область, Рамонский муниципальный район, Горожанское сельское поселение
2	Площадь объекта ± величина погрешности определения площади (Р ± Дельта Р)	840404+/-16043 м²
3	Иные характеристики объекта	-

Раздел 2

Сведения о местоположении границ объекта					
1. Система координат: МСК - 36, зона 1					
2. Сведения о характерных точках границ объекта					
Обозначение характерных точек границ	Координаты, м		Метод определения координат характерной точки	Средняя квадратическая погрешность положения характерной точки (Mt), м	Описание обозначения точки на местности (при наличии)
	X	Y			
1	2	3	4	5	6
1	551324.36	1293743.73	Аналитический	0.10	-
2	551325.64	1293770.43	Аналитический	0.50	-
3	551330.26	1293820.79	Аналитический	0.50	-
4	551334.44	1293854.79	Аналитический	0.50	-
5	551338.57	1293890.13	Аналитический	0.50	-
6	551340.43	1293907.40	Аналитический	0.50	-
7	551335.08	1293907.31	Аналитический	0.50	-
8	551341.84	1294044.70	Аналитический	0.50	-
9	551349.97	1294045.18	Аналитический	0.50	-
10	551350.07	1294058.23	Аналитический	0.50	-
11	551349.24	1294098.00	Аналитический	0.50	-
12	551349.40	1294103.36	Аналитический	0.50	-
13	551352.45	1294169.88	Аналитический	0.50	-
14	551355.90	1294233.88	Аналитический	0.50	-
15	551358.10	1294321.58	Аналитический	0.50	-
16	551358.53	1294336.17	Аналитический	0.50	-
17	551375.97	1294616.65	Аналитический	0.50	-
18	551430.85	1295723.20	Аналитический	0.50	-
19	551434.63	1295790.50	Аналитический	0.50	-
20	551443.72	1295952.18	Аналитический	0.50	-
21	551448.57	1296009.45	Аналитический	0.50	-
22	551458.62	1296150.65	Аналитический	0.50	-
23	551464.66	1296314.05	Аналитический	0.50	-
24	551469.86	1296417.90	Аналитический	0.50	-
25	551479.88	1296550.20	Аналитический	0.50	-
26	551483.00	1296625.91	Аналитический	0.50	-
27	551484.23	1296689.14	Аналитический	0.50	-
28	551488.04	1296736.95	Аналитический	0.50	-
29	551489.88	1296748.30	Аналитический	0.50	-
30	551492.59	1296751.02	Аналитический	0.50	-
31	551500.05	1296753.04	Аналитический	0.50	-
32	551500.70	1296762.36	Аналитический	0.50	-
33	551485.65	1296760.08	Аналитический	0.50	-
34	551454.01	1296755.29	Аналитический	0.50	-

1	2	3	4	5	6
35	551458.26	1296739.64	Аналитический	0.50	-
36	551465.51	1296743.40	Аналитический	0.50	-
37	551466.23	1296743.20	Аналитический	0.50	-
38	551466.70	1296742.43	Аналитический	0.50	-
39	551467.24	1296738.92	Аналитический	0.50	-
40	551466.31	1296689.58	Аналитический	0.50	-
41	551463.35	1296628.09	Аналитический	0.50	-
42	551459.15	1296552.65	Аналитический	0.50	-
43	551451.89	1296416.68	Аналитический	0.50	-
44	551445.49	1296315.52	Аналитический	0.50	-
45	551437.74	1296152.92	Аналитический	0.50	-
46	551429.80	1296011.25	Аналитический	0.50	-
47	551421.49	1295874.69	Аналитический	0.50	-
48	551412.39	1295729.51	Аналитический	0.50	-
49	551405.94	1295597.25	Аналитический	0.50	-
50	551399.45	1295478.05	Аналитический	0.50	-
51	551391.47	1295321.25	Аналитический	0.50	-
52	551384.90	1295173.23	Аналитический	0.50	-
53	551377.08	1295022.12	Аналитический	0.50	-
54	551369.22	1294881.90	Аналитический	0.50	-
55	551362.96	1294727.35	Аналитический	0.50	-
56	551345.69	1294441.02	Аналитический	0.50	-
57	551338.52	1294313.53	Аналитический	0.50	-
58	551335.65	1294233.40	Аналитический	0.50	-
59	551333.01	1294170.77	Аналитический	0.50	-
60	551330.16	1294098.00	Аналитический	0.50	-
61	551329.67	1294058.49	Аналитический	0.50	-
62	551328.27	1294030.09	Аналитический	0.50	-
63	551324.85	1293960.32	Аналитический	0.50	-
64	551319.02	1293891.74	Аналитический	0.50	-
65	551312.81	1293822.77	Аналитический	0.50	-
66	551310.06	1293771.55	Аналитический	0.50	-
67	551310.43	1293745.53	Аналитический	0.50	-
1	551324.36	1293743.73	Аналитический	0.10	-
68	543607.57	1299386.00	Аналитический	0.10	-
69	543593.53	1299365.99	Аналитический	0.50	-
70	543564.63	1299324.11	Аналитический	0.50	-
71	543548.28	1299301.54	Аналитический	0.50	-
72	543521.87	1299266.86	Аналитический	0.50	-
73	543468.51	1299186.50	Аналитический	0.50	-
74	543437.51	1299141.99	Аналитический	0.50	-
75	543413.16	1299106.66	Аналитический	0.50	-
76	543337.54	1298996.79	Аналитический	0.50	-
77	543308.37	1298956.00	Аналитический	0.50	-
78	543285.68	1298923.38	Аналитический	0.50	-
79	543260.66	1298886.69	Аналитический	0.50	-
80	543222.47	1298832.32	Аналитический	0.50	-

1	2	3	4	5	6
81	543212.50	1298817.94	Аналитический	0.50	-
82	543202.02	1298799.30	Аналитический	0.50	-
83	543199.49	1298793.72	Аналитический	0.50	-
84	543197.11	1298783.60	Аналитический	0.50	-
85	543196.31	1298776.85	Аналитический	0.50	-
86	543196.59	1298769.48	Аналитический	0.50	-
87	543201.86	1298757.02	Аналитический	0.50	-
88	543206.26	1298744.23	Аналитический	0.50	-
89	543211.34	1298718.60	Аналитический	0.50	-
90	543209.19	1298706.21	Аналитический	0.50	-
91	543203.93	1298696.31	Аналитический	0.50	-
92	543198.85	1298688.59	Аналитический	0.50	-
93	543186.71	1298671.30	Аналитический	0.50	-
94	543151.80	1298621.60	Аналитический	0.50	-
95	543073.47	1298511.09	Аналитический	0.50	-
96	542970.87	1298364.54	Аналитический	0.50	-
97	542885.00	1298242.44	Аналитический	0.50	-
98	542782.10	1298092.28	Аналитический	0.50	-
99	542764.68	1298066.98	Аналитический	0.50	-
100	542754.19	1298057.01	Аналитический	0.50	-
101	542735.03	1298039.28	Аналитический	0.50	-
102	542685.63	1297992.92	Аналитический	0.50	-
103	542623.86	1297936.55	Аналитический	0.50	
104	542601.34	1297913.68	Аналитический	0.50	-
105	542582.69	1297894.84	Аналитический	0.50	-
106	542549.95	1297863.13	Аналитический	0.50	-
107	542521.62	1297831.75	Аналитический	0.50	-
108	542512.39	1297820.42	Аналитический	0.50	-
109	542497.45	1297802.57	Аналитический	0.50	-
110	542477.40	1297795.23	Аналитический	0.50	-
111	542462.18	1297789.85	Аналитический	0.50	-
112	542423.75	1297778.09	Аналитический	0.50	-
113	542393.16	1297768.32	Аналитический	0.50	-
114	542381.74	1297768.15	Аналитический	0.50	-
115	542358.16	1297768.83	Аналитический	0.50	-
116	542326.88	1297770.75	Аналитический	0.50	-
117	542290.49	1297771.62	Аналитический	0.50	-
118	542273.47	1297769.43	Аналитический	0.50	-
119	542232.60	1297760.62	Аналитический	0.50	-
120	542212.11	1297757.83	Аналитический	0.50	-
121	542199.73	1297758.48	Аналитический	0.50	-
122	542141.65	1297760.88	Аналитический	0.50	-
123	542080.18	1297765.49	Аналитический	0.50	-
124	542053.35	1297767.32	Аналитический	0.50	-
125	542017.98	1297766.69	Аналитический	0.50	-
126	541979.49	1297762.32	Аналитический	0.50	-
127	541950.68	1297752.72	Аналитический	0.50	-
128	541930.65	1297742.20	Аналитический	0.50	-

1	2	3	4	5	6
129	541888.24	1297729.94	Аналитический	0.50	-
130	541864.06	1297723.87	Аналитический	0.50	-
131	541837.80	1297716.19	Аналитический	0.50	-
132	541817.96	1297712.92	Аналитический	0.50	-
133	541790.25	1297710.33	Аналитический	0.50	-
134	541774.27	1297708.84	Аналитический	0.50	-
135	541713.65	1297707.34	Аналитический	0.50	-
136	541694.66	1297710.22	Аналитический	0.50	-
137	541674.49	1297715.86	Аналитический	0.50	-
138	541655.98	1297722.06	Аналитический	0.50	-
139	541616.14	1297737.45	Аналитический	0.50	-
140	541600.27	1297740.08	Аналитический	0.50	-
141	541599.32	1297734.52	Аналитический	0.50	-
142	541598.68	1297731.38	Аналитический	0.50	-
143	541614.97	1297728.52	Аналитический	0.50	-
144	541673.92	1297710.08	Аналитический	0.50	-
145	541697.70	1297703.69	Аналитический	0.50	-
146	541721.79	1297701.56	Аналитический	0.50	-
147	541745.17	1297702.50	Аналитический	0.50	-
148	541782.59	1297700.84	Аналитический	0.50	-
149	541784.04	1297700.93	Аналитический	0.50	-
150	541819.02	1297703.10	Аналитический	0.50	-
151	541836.04	1297703.57	Аналитический	0.50	-
152	541877.03	1297715.43	Аналитический	0.50	-
153	541934.04	1297731.09	Аналитический	0.50	-
154	541983.02	1297743.63	Аналитический	0.50	-
155	542018.27	1297748.26	Аналитический	0.50	-
156	542050.05	1297752.26	Аналитический	0.50	-
157	542088.98	1297750.55	Аналитический	0.50	-
158	542136.17	1297748.12	Аналитический	0.50	-
159	542161.96	1297743.27	Аналитический	0.50	-
160	542212.04	1297741.10	Аналитический	0.50	-
161	542232.26	1297741.49	Аналитический	0.50	-
162	542238.72	1297742.80	Аналитический	0.50	-
163	542276.36	1297754.19	Аналитический	0.50	-
164	542292.03	1297755.58	Аналитический	0.50	-
165	542325.76	1297752.86	Аналитический	0.50	-
166	542357.64	1297749.83	Аналитический	0.50	-
167	542383.18	1297750.51	Аналитический	0.50	-
168	542402.29	1297753.09	Аналитический	0.50	-
169	542421.67	1297758.08	Аналитический	0.50	-
170	542468.05	1297775.67	Аналитический	0.50	-
171	542496.17	1297786.76	Аналитический	0.50	-
172	542507.31	1297793.49	Аналитический	0.50	-
173	542520.11	1297806.15	Аналитический	0.50	-
174	542531.21	1297817.18	Аналитический	0.50	-
175	542563.09	1297849.70	Аналитический	0.50	-
176	542596.02	1297881.30	Аналитический	0.50	-

1	2	3	4	5	6
177	542614.49	1297900.35	Аналитический	0.50	-
178	542664.25	1297948.50	Аналитический	0.50	-
179	542687.13	1297971.63	Аналитический	0.50	-
180	542711.91	1297996.25	Аналитический	0.50	-
181	542748.50	1298025.88	Аналитический	0.50	-
182	542766.67	1298044.58	Аналитический	0.50	-
183	542770.74	1298049.22	Аналитический	0.50	-
184	542774.65	1298053.97	Аналитический	0.50	-
185	542779.75	1298060.52	Аналитический	0.50	-
186	542782.64	1298060.87	Аналитический	0.50	-
187	542789.09	1298070.34	Аналитический	0.50	-
188	542788.25	1298072.97	Аналитический	0.50	-
189	542794.34	1298081.53	Аналитический	0.50	-
190	542900.65	1298237.90	Аналитический	0.50	-
191	542978.65	1298349.58	Аналитический	0.50	-
192	543087.24	1298501.21	Аналитический	0.50	-
193	543166.28	1298609.40	Аналитический	0.50	-
194	543202.34	1298660.50	Аналитический	0.50	-
195	543217.13	1298683.00	Аналитический	0.50	-
196	543220.00	1298688.55	Аналитический	0.50	-
197	543221.83	1298694.11	Аналитический	0.50	-
198	543223.62	1298700.97	Аналитический	0.50	-
199	543224.46	1298711.04	Аналитический	0.50	-
200	543223.53	1298722.07	Аналитический	0.50	-
201	543221.34	1298736.35	Аналитический	0.50	-
202	543216.25	1298755.81	Аналитический	0.50	-
203	543214.46	1298763.74	Аналитический	0.50	-
204	543213.80	1298770.06	Аналитический	0.50	-
205	543213.57	1298776.57	Аналитический	0.50	-
206	543213.88	1298780.09	Аналитический	0.50	-
207	543215.64	1298787.68	Аналитический	0.50	-
208	543218.99	1298794.23	Аналитический	0.50	-
209	543227.67	1298807.06	Аналитический	0.50	-
210	543251.61	1298840.68	Аналитический	0.50	-
211	543276.21	1298875.76	Аналитический	0.50	-
212	543301.30	1298912.56	Аналитический	0.50	-
213	543322.78	1298944.99	Аналитический	0.50	-
214	543351.41	1298987.94	Аналитический	0.50	-
215	543370.21	1299018.80	Аналитический	0.50	-
216	543375.49	1299027.47	Аналитический	0.50	-
217	543393.47	1299053.78	Аналитический	0.50	-
218	543391.24	1299057.59	Аналитический	0.10	-
68	543607.57	1299386.00	Аналитический	0.10	-
219	548623.03	1300408.24	Аналитический	0.30	-
220	548618.92	1300453.13	Аналитический	0.10	-
221	548614.48	1300501.64	Аналитический	0.30	-

1	2	3	4	5	6
222	548530.61	1300538.49	Аналитический	0.30	-
223	548435.66	1300591.35	Аналитический	0.30	-
224	548428.59	1300595.93	Аналитический	0.30	-
225	548357.57	1300641.93	Аналитический	0.30	-
226	548306.23	1300677.27	Аналитический	0.30	-
227	548285.06	1300691.84	Аналитический	0.30	-
228	548214.05	1300749.53	Аналитический	0.20	-
229	548126.65	1300812.50	Аналитический	0.30	-
230	548039.80	1300860.60	Аналитический	0.30	-
231	547943.85	1300895.19	Аналитический	0.30	-
232	547784.97	1300953.98	Аналитический	0.30	-
233	547787.45	1300962.20	Аналитический	0.20	-
234	547787.19	1301006.02	Аналитический	0.20	-
235	547904.02	1301008.90	Аналитический	0.20	-
236	548006.61	1301013.99	Аналитический	0.20	-
237	548031.50	1301015.57	Аналитический	0.20	-
238	548045.14	1301016.46	Аналитический	0.20	-
239	548061.34	1301016.54	Аналитический	0.20	-
240	548115.80	1301018.79	Аналитический	0.20	-
241	548149.33	1301020.13	Аналитический	0.20	-
242	548266.11	1301024.48	Аналитический	0.20	-
243	548283.07	1301025.07	Аналитический	0.20	-
244	548299.84	1301025.37	Аналитический	0.20	-
245	548356.23	1301027.46	Аналитический	0.20	-
246	548399.40	1301028.52	Аналитический	0.20	-
247	548415.57	1301029.42	Аналитический	0.20	-
248	548449.04	1301031.35	Аналитический	0.20	-
249	548471.96	1301031.95	Аналитический	0.20	-
250	548520.07	1301033.31	Аналитический	0.20	-
251	548575.76	1301035.17	Аналитический	0.10	-
252	548575.12	1301053.15	Аналитический	0.10	-
253	548519.49	1301051.30	Аналитический	0.50	-
254	548471.47	1301049.95	Аналитический	0.50	-
255	548448.68	1301049.35	Аналитический	0.50	-
256	548414.50	1301047.40	Аналитический	0.50	-
257	548398.54	1301046.50	Аналитический	0.50	-
258	548355.73	1301045.46	Аналитический	0.50	-
259	548299.26	1301043.36	Аналитический	0.50	-
260	548282.83	1301043.07	Аналитический	0.50	-
261	548265.46	1301042.46	Аналитический	0.50	-
262	548148.65	1301038.11	Аналитический	0.50	-
263	548115.07	1301036.77	Аналитический	0.50	-
264	548060.76	1301034.53	Аналитический	0.50	-
265	548044.30	1301034.46	Аналитический	0.50	-
266	548030.50	1301033.55	Аналитический	0.50	-
267	548005.35	1301031.95	Аналитический	0.50	-
268	547903.36	1301026.88	Аналитический	0.50	-
269	547787.09	1301024.01	Аналитический	0.50	-

1	2	3	4	5	6
270	547786.91	1301056.23	Аналитический	2.50	-
271	547333.59	1301039.23	Аналитический	0.50	-
272	546372.94	1301003.22	Аналитический	0.30	-
273	546373.45	1300989.67	Аналитический	0.30	-
274	546327.37	1300987.94	Аналитический	0.30	-
275	546207.64	1300983.35	Аналитический	0.30	-
276	546205.30	1300983.27	Аналитический	0.30	-
277	546204.69	1300998.54	Аналитический	0.30	-
278	546204.39	1301007.69	Аналитический	0.30	-
279	546204.34	1301008.27	Аналитический	0.30	-
280	546204.08	1301011.62	Аналитический	0.30	-
281	546204.02	1301012.62	Аналитический	0.30	-
282	546203.95	1301018.51	Аналитический	0.30	-
283	546194.04	1301083.73	Аналитический	0.30	-
284	546188.03	1301091.94	Аналитический	0.30	-
285	546174.35	1301097.71	Аналитический	0.30	-
286	546113.09	1301098.38	Аналитический	0.30	-
287	546098.22	1301105.14	Аналитический	0.30	-
288	546089.63	1301127.65	Аналитический	0.30	-
289	546079.60	1301186.99	Аналитический	0.30	-
290	546082.42	1301214.66	Аналитический	0.30	-
291	546095.44	1301227.13	Аналитический	0.30	-
292	546098.21	1301229.78	Аналитический	0.30	-
293	546130.17	1301245.23	Аналитический	0.30	-
294	546131.01	1301246.11	Аналитический	0.30	-
295	546138.18	1301253.70	Картометрический	1.00	-
296	546140.78	1301264.87	Картометрический	1.00	-
297	546139.67	1301271.21	Картометрический	1.00	-
298	546012.46	1301268.64	Картометрический	1.00	-
299	546008.04	1301256.93	Картометрический	1.00	-
300	546007.68	1301243.44	Картометрический	1.00	-
301	546013.69	1301186.95	Картометрический	1.00	-
302	546015.92	1301147.40	Картометрический	1.00	-
303	546000.20	1301074.18	Картометрический	1.00	-
304	545991.92	1301045.04	Картометрический	1.00	-
305	545951.24	1300990.41	Картометрический	1.00	-
306	545941.25	1300990.06	Аналитический	0.30	-
307	545907.27	1300988.87	Аналитический	0.30	-
308	545499.60	1300974.03	Аналитический	0.30	-
309	545432.61	1300971.77	Картометрический	1.00	-
310	545290.49	1300966.95	Картометрический	1.00	-
311	545104.44	1300969.86	Картометрический	1.00	-
312	545048.98	1300963.64	Картометрический	1.00	-
313	544993.91	1300959.10	Картометрический	1.00	-
314	544912.89	1300955.65	Картометрический	1.00	-
315	544847.58	1300961.62	Картометрический	1.00	-
316	544768.76	1300969.15	Картометрический	1.00	-
317	544676.48	1300973.20	Картометрический	1.00	-

1	2	3	4	5	6
318	544675.49	1300973.24	Картометрический	1.00	-
319	544613.00	1300974.18	Картометрический	1.00	-
320	544605.10	1300971.22	Картометрический	1.00	-
321	544600.64	1300966.41	Картометрический	1.00	-
322	544594.40	1300950.66	Картометрический	1.00	-
323	544584.66	1300916.31	Картометрический	1.00	-
324	544506.30	1300910.06	Картометрический	1.00	-
325	544368.82	1300905.77	Картометрический	1.00	-
326	544362.32	1300909.68	Картометрический	1.00	-
327	544357.43	1300923.79	Картометрический	1.00	-
328	544304.77	1300926.51	Картометрический	1.00	-
329	544285.77	1300918.36	Картометрический	1.00	-
330	544231.43	1300917.26	Картометрический	1.00	-
331	544172.30	1300915.27	Картометрический	1.00	-
332	544165.78	1300914.70	Картометрический	1.00	-
333	544161.52	1300912.43	Картометрический	1.00	-
334	544150.74	1300903.07	Картометрический	1.00	-
335	544147.91	1300894.85	Картометрический	1.00	-
336	544149.00	1300880.71	Аналитический	0.30	-
337	544150.18	1300865.34	Аналитический	0.30	-
338	544153.58	1300859.96	Аналитический	0.30	-
339	544166.51	1300849.34	Аналитический	0.30	-
340	544285.45	1300858.28	Аналитический	0.30	-
341	544304.40	1300849.03	Аналитический	0.30	-
342	544306.95	1300847.79	Аналитический	0.30	-
343	544355.80	1300863.53	Аналитический	0.30	-
344	544392.49	1300869.82	Аналитический	0.30	-
345	544507.60	1300874.08	Аналитический	0.30	-
346	544599.68	1300873.41	Аналитический	0.30	-
347	544606.19	1300872.91	Аналитический	0.30	-
348	544640.17	1300870.27	Аналитический	0.30	-
349	544676.87	1300871.64	Аналитический	0.30	-
350	544744.00	1300874.14	Аналитический	0.30	-
351	544767.98	1300875.21	Аналитический	0.30	-
352	544812.68	1300878.05	Картометрический	5.00	-
353	544812.50	1300872.98	Аналитический	0.50	-
354	544800.00	1300854.43	Аналитический	0.50	-
355	544791.66	1300843.70	Аналитический	0.50	-
356	544790.77	1300840.78	Аналитический	0.50	-
357	544790.35	1300834.64	Аналитический	0.50	-
358	544783.88	1300828.38	Аналитический	0.10	-
359	544831.47	1300812.27	Аналитический	0.10	-
360	544841.27	1300810.42	Аналитический	0.10	-
361	544852.74	1300808.48	Аналитический	0.10	-
362	544860.71	1300811.50	Аналитический	0.10	-
363	544863.33	1300820.67	Аналитический	0.10	-
364	544866.99	1300835.97	Аналитический	0.30	-
365	544870.05	1300847.44	Аналитический	0.30	-

1	2	3	4	5	6
366	544870.91	1300867.51	Аналитический	0.30	-
367	544870.80	1300880.61	Аналитический	0.30	-
368	544887.73	1300882.83	Аналитический	0.30	-
369	544912.22	1300883.99	Аналитический	0.30	-
370	544941.17	1300886.03	Аналитический	0.30	-
371	544941.04	1300874.78	Аналитический	0.30	-
372	544965.06	1300874.12	Аналитический	0.30	-
373	545104.58	1300874.86	Аналитический	0.30	-
374	545435.78	1300877.82	Аналитический	0.30	-
375	545502.77	1300880.09	Аналитический	0.30	-
376	545502.91	1300876.09	Аналитический	0.30	-
377	545910.55	1300894.93	Аналитический	0.30	-
378	545945.19	1300877.13	Аналитический	0.30	-
379	545954.97	1300883.48	Аналитический	0.30	-
380	546034.47	1300899.26	Аналитический	0.30	-
381	546058.46	1300900.10	Аналитический	0.30	-
382	546208.71	1300904.25	Аналитический	0.30	-
383	546208.26	1300913.75	Аналитический	0.30	-
384	546385.41	1300920.52	Аналитический	0.30	-
385	546762.26	1300930.05	Аналитический	0.30	-
386	547180.49	1300947.68	Аналитический	0.30	-
387	547292.05	1300950.12	Аналитический	0.30	-
388	547295.14	1300950.26	Аналитический	0.30	-
389	547307.92	1300820.48	Аналитический	0.50	-
390	547315.77	1300737.62	Аналитический	0.50	-
391	547322.32	1300668.52	Аналитический	0.50	-
392	547335.09	1300549.27	Аналитический	0.50	-
393	547339.45	1300519.56	Аналитический	0.50	-
394	547341.43	1300491.06	Аналитический	0.50	-
395	547343.10	1300477.47	Аналитический	0.10	-
396	547362.12	1300474.39	Аналитический	0.10	-
397	547368.70	1300473.33	Картометрический	5.00	-
398	547366.06	1300519.50	Аналитический	0.10	-
399	547365.72	1300525.49	Аналитический	0.10	-
400	547360.95	1300609.01	Аналитический	0.10	-
401	547356.21	1300692.13	Аналитический	0.10	-
402	547333.82	1300891.54	Аналитический	0.30	-
403	547327.36	1300951.09	Аналитический	0.30	-
404	547393.77	1300951.48	Аналитический	0.30	-
405	547470.86	1300946.42	Аналитический	0.30	-
406	547587.43	1300931.71	Аналитический	0.30	-
407	547633.89	1300922.10	Аналитический	0.30	-
408	547728.87	1300899.34	Аналитический	0.30	-
409	547820.30	1300871.52	Аналитический	0.30	-
410	547938.27	1300823.36	Аналитический	0.30	-
411	548079.21	1300754.86	Аналитический	0.30	-
412	548232.26	1300649.90	Аналитический	0.30	-
413	548246.77	1300639.32	Аналитический	0.30	-

1	2	3	4	5	6
414	548317.96	1300584.21	Аналитический	0.30	-
415	548394.96	1300528.36	Аналитический	0.30	-
416	548420.92	1300512.36	Аналитический	0.30	-
417	548496.28	1300470.61	Аналитический	0.30	-
219	548623.03	1300408.24	Аналитический	0.30	-
418	543886.10	1300337.09	Аналитический	0.10	-
419	543876.22	1300417.77	Аналитический	0.10	-
420	543878.80	1300418.21	Аналитический	0.10	-
421	543872.38	1300482.50	Аналитический	0.50	-
422	543856.30	1300653.93	Аналитический	0.50	-
423	543847.77	1300751.22	Аналитический	0.50	-
424	543846.33	1300793.33	Аналитический	0.50	-
425	543854.80	1300814.95	Аналитический	0.50	-
426	543859.69	1300820.37	Картометрический	1.00	-
427	543864.33	1300823.38	Аналитический	0.30	-
428	544087.25	1300821.42	Аналитический	0.30	-
429	544096.18	1300819.29	Аналитический	0.30	-
430	544105.68	1300819.83	Аналитический	0.30	-
431	544113.55	1300823.90	Аналитический	0.30	-
432	544119.79	1300830.42	Аналитический	0.30	-
433	544124.13	1300838.29	Аналитический	0.30	-
434	544126.58	1300846.43	Аналитический	0.30	-
435	544126.53	1300849.42	Аналитический	0.30	-
436	544126.31	1300865.43	Аналитический	0.30	-
437	544125.24	1300879.99	Аналитический	0.30	-
438	544123.86	1300898.82	Аналитический	0.30	-
439	544120.61	1300908.86	Аналитический	0.30	-
440	544117.22	1300912.88	Аналитический	0.30	-
441	544116.26	1300914.02	Аналитический	0.30	-
442	544110.56	1300918.09	Аналитический	0.30	-
443	544103.23	1300919.45	Аналитический	0.30	-
444	544095.63	1300919.18	Аналитический	0.30	-
445	544069.89	1300912.89	Аналитический	0.30	-
446	544060.43	1300910.58	Аналитический	0.30	-
447	544048.59	1300908.93	Аналитический	0.30	-
448	544029.41	1300906.83	Аналитический	0.30	-
449	543935.89	1300899.50	Аналитический	0.30	-
450	543920.16	1300898.34	Аналитический	0.30	-
451	543881.71	1300896.43	Аналитический	0.30	-
452	543835.28	1300894.26	Аналитический	0.30	-
453	543832.67	1300911.79	Аналитический	0.30	-
454	543812.33	1300911.06	Картометрический	1.00	-
455	543379.67	1300895.62	Картометрический	1.00	-
456	543292.83	1300893.50	Картометрический	1.00	-
457	543223.02	1300890.92	Картометрический	1.00	-
458	543196.77	1300898.73	Картометрический	1.00	-
459	543177.30	1300904.52	Картометрический	1.00	-

1	2	3	4	5	6
460	543126.67	1300903.51	Картометрический	1.00	-
461	543079.08	1300902.55	Картометрический	1.00	-
462	543028.50	1300901.54	Картометрический	1.00	-
463	543027.50	1300901.52	Картометрический	1.00	-
464	542997.76	1300900.93	Аналитический	0.30	-
465	542998.21	1300891.03	Аналитический	0.30	-
466	542999.58	1300860.97	Аналитический	0.30	-
467	542867.03	1300854.92	Аналитический	0.30	-
468	542866.12	1300874.92	Аналитический	0.30	-
469	542829.67	1300878.20	Аналитический	0.10	-
470	542797.96	1300861.63	Аналитический	0.10	-
471	542725.29	1300858.55	Аналитический	0.10	-
472	542720.08	1300860.99	Аналитический	0.10	-
473	542715.91	1300861.33	Аналитический	0.10	-
474	542711.05	1300859.94	Аналитический	0.10	-
475	542708.62	1300857.86	Аналитический	0.10	-
476	542638.32	1300854.89	Аналитический	0.10	-
477	542252.46	1300839.86	Аналитический	0.10	-
478	542061.87	1300833.17	Аналитический	0.10	-
479	542058.67	1300833.25	Аналитический	0.10	-
480	542048.94	1300833.50	Аналитический	0.10	-
481	541992.40	1300832.79	Картометрический	5.00	-
482	541853.58	1300827.76	Аналитический	0.10	-
483	541771.44	1300825.65	Аналитический	0.10	-
484	541696.25	1300823.71	Аналитический	0.50	-
485	541663.26	1300822.86	Аналитический	0.50	-
486	541605.00	1300820.27	Аналитический	0.10	-
487	541506.95	1300818.90	Аналитический	0.10	-
488	541474.66	1300818.45	Аналитический	0.10	-
489	541449.96	1300818.11	Аналитический	0.10	-
490	541403.16	1300817.72	Аналитический	0.10	-
491	541368.58	1300817.43	Картометрический	5.00	-
492	541368.77	1300813.32	Картометрический	5.00	-
493	541370.52	1300776.21	Картометрический	5.00	-
494	541370.86	1300768.90	Картометрический	5.00	-
495	541373.25	1300719.12	Картометрический	5.00	-
496	541489.26	1300723.07	Картометрический	5.00	-
497	541508.22	1300723.71	Картометрический	5.00	-
498	541621.30	1300726.74	Картометрический	5.00	-
499	541721.46	1300729.99	Аналитический	0.20	-
500	541721.46	1300750.07	Аналитический	0.20	-
501	541860.68	1300770.50	Аналитический	0.20	-
502	542059.77	1300777.81	Картометрический	5.00	-
503	542136.71	1300780.71	Аналитический	2.50	-
504	542188.17	1300789.72	Аналитический	2.50	-
505	542251.15	1300791.51	Аналитический	1.50	-
506	542251.96	1300762.96	Аналитический	0.10	-
507	542456.79	1300766.19	Аналитический	0.10	-

1	2	3	4	5	6
508	542551.07	1300769.79	Аналитический	0.10	-
509	542638.02	1300769.34	Аналитический	0.10	-
510	542689.40	1300769.07	Аналитический	0.10	-
511	542708.12	1300761.37	Аналитический	0.10	-
512	542727.94	1300746.82	Аналитический	0.10	-
513	542763.23	1300721.84	Аналитический	0.10	-
514	542791.46	1300694.70	Аналитический	0.10	-
515	542822.40	1300670.27	Аналитический	0.10	-
516	542867.46	1300635.53	Аналитический	0.10	-
517	542888.09	1300623.04	Аналитический	0.10	-
518	542925.06	1300608.17	Аналитический	0.10	-
519	542951.06	1300604.04	Аналитический	0.10	-
520	542975.49	1300604.58	Аналитический	0.10	-
521	542989.60	1300607.84	Аналитический	0.10	-
522	543011.32	1300617.07	Аналитический	0.10	-
523	543027.06	1300627.93	Аналитический	0.10	-
524	543044.98	1300639.87	Аналитический	0.10	-
525	543059.09	1300653.99	Аналитический	0.10	-
526	543069.41	1300672.44	Аналитический	0.10	-
527	543074.29	1300691.99	Аналитический	0.10	-
528	543076.46	1300705.56	Аналитический	0.10	-
529	543077.01	1300727.27	Аналитический	0.10	-
530	543075.38	1300757.67	Аналитический	0.10	-
531	543066.80	1300802.70	Аналитический	0.10	-
532	543155.54	1300801.19	Картометрический	1.00	-
533	543823.17	1300825.46	Аналитический	0.30	-
534	543824.32	1300814.00	Аналитический	0.30	-
535	543827.76	1300779.90	Аналитический	0.30	-
536	543829.16	1300752.01	Аналитический	0.50	-
537	543837.65	1300653.37	Аналитический	0.50	-
538	543853.67	1300481.80	Аналитический	0.50	-
539	543861.38	1300398.96	Аналитический	0.50	-
540	543869.86	1300335.56	Аналитический	0.50	-
418	543886.10	1300337.09	Аналитический	0.10	-

3. Сведения о характерных точках части (частей) границы объекта

Обозначение характерных точек части границы	Координаты, м		Метод определения координат характерной точки	Средняя квадратическая погрешность положения характерной точки (Mt), м	Описание обозначения точки на местности (при наличии)
	X	Y			
Часть №					
-	-	-	-	-	-

Раздел 3

Сведения о местоположении измененных (уточненных) границ объекта							
1. Система координат: -							
2. Сведения о характерных точках границ объекта							
Обозначение характерных точек границ	Существующие координаты, м		Измененные (уточненные) координаты, м		Метод определения координат характерной точки	Средняя квадратическая погрешность положения характерной точки (Mt), м	Описание обозначения точки на местности (при наличии)
	X	Y	X	Y			
1	2	3	4	5	6	7	8
-	-	-	-	-	-	-	-
3.Сведения о характерных точках части (частей) границы объекта							
Часть №							
-	-	-	-	-	-	-	-

Раздел 4

План границ объекта

Схема расположения листов плана границ объекта

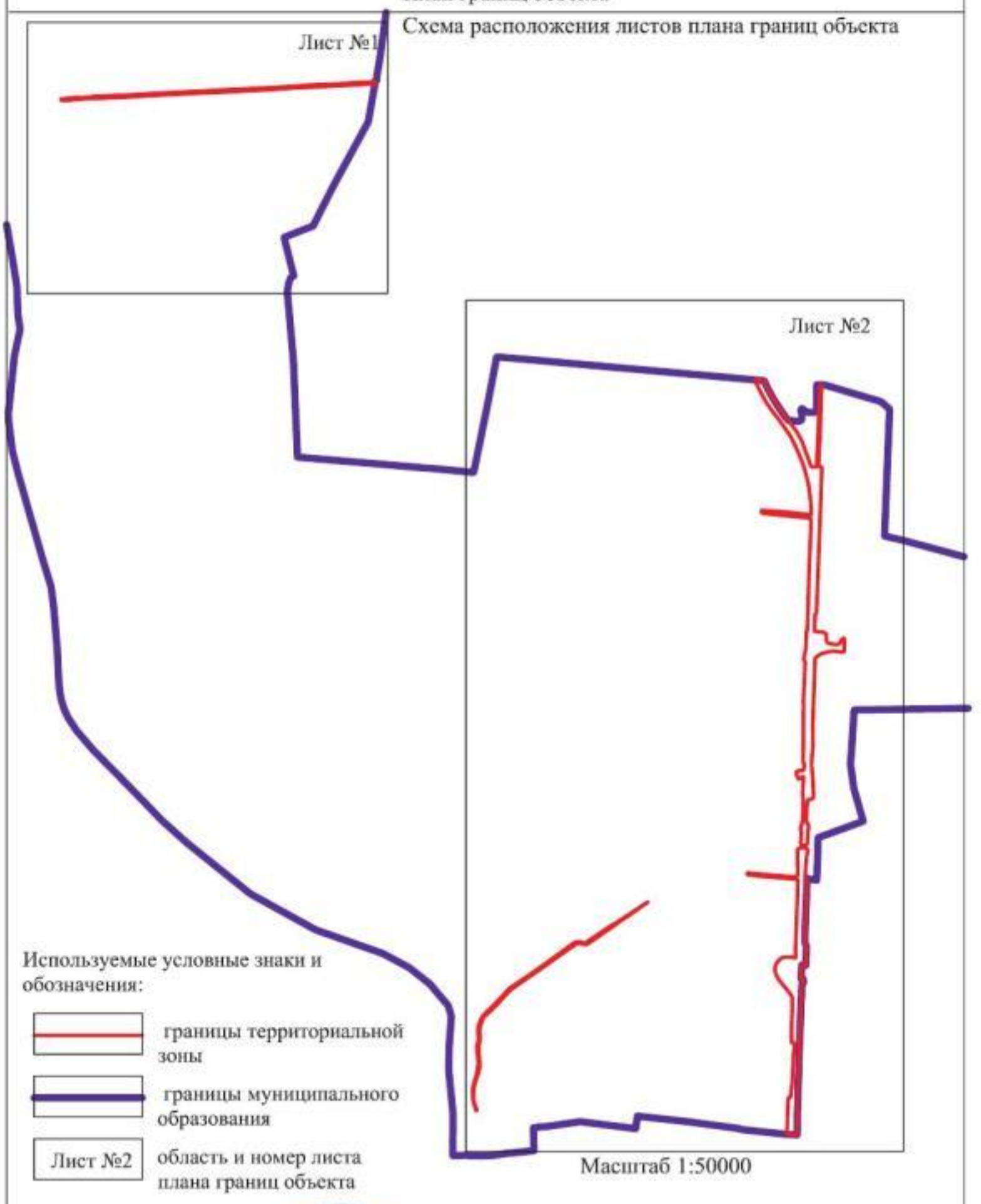

Заместитель руководителя БУВО «Нормативно-проектный центр»

Подпись _____ А.В. Ромашов Дата « 25 » сентября 2020 г.

Место для оттиска печати (при наличии) лица, составившего описание местоположения границ объекта

План границ объекта

Лист №1

Используемые условные знаки и обозначения:

- границы территориальной зоны
- границы муниципального образования
- характерные точки границы территориальной зоны

Масштаб 1:5000

Заместитель руководителя КУМИ муниципального района

Подпись _____ А.В. Ромашов Дата «25» ноября 2020 г.

Место для оттиска печати (при наличии), отсутствующего в системе автоматизированного ведения объекта

ОПИСАНИЕ МЕСТОПОЛОЖЕНИЯ ГРАНИЦ

Зона сельскохозяйственного производства - СХ2

(наименование объекта, местоположение границ которого описано
(далее - объект)

Раздел 1

Сведения об объекте		
№ п/п	Характеристики объекта	Описание характеристик
1	2	3
1	Местоположение объекта	Воронежская область, Рамонский муниципальный район, Горожанское сельское поселение
2	Площадь объекта ± величина погрешности определения площади (Р ± Дельта Р)	183469+/-7496 м²
3	Иные характеристики объекта	-

Раздел 2

Сведения о местоположении границ объекта					
1. Система координат: МСК - 36, зона 1					
2. Сведения о характерных точках границ объекта					
Обозначение характерных точек границ	Координаты, м		Метод определения координат характерной точки	Средняя квадратическая погрешность положения характерной точки (Mt), м	Описание обозначения точки на местности (при наличии)
	X	Y			
1	2	3	4	5	6
1	551461.45	1293909.32	Аналитический	0.30	-
2	551457.79	1294024.88	Аналитический	0.30	-
3	551387.6	1294020.75	Аналитический	0.30	-
4	551386.72	1294047.35	Аналитический	0.30	-
5	551349.97	1294045.18	Аналитический	0.50	-
6	551341.84	1294044.7	Аналитический	0.50	-
7	551335.08	1293907.31	Аналитический	0.50	-
1	551461.45	1293909.32	Аналитический	0.30	-
8	551294.69	1293719.02	Картометрический	1.00	-
9	551306.79	1293908.48	Картометрический	1.00	-
10	551307.88	1293925.55	Картометрический	1.00	-
11	551308.18	1293933.02	Картометрический	1.00	-
12	551310.40	1293987.51	Картометрический	1.00	-
13	551314.93	1294060.60	Картометрический	1.00	-
14	551310.70	1294061.27	Картометрический	1.00	-
15	551287.04	1294065.02	Картометрический	1.00	-
16	551232.18	1294061.85	Картометрический	1.00	-
17	551052.06	1294062.60	Картометрический	1.00	-
18	551019.45	1294060.42	Картометрический	1.00	-
19	551000.05	1294058.45	Картометрический	1.00	-
20	550983.35	1294028.48	Картометрический	1.00	-
21	550967.50	1293879.06	Картометрический	1.00	-
22	550963.76	1293812.07	Картометрический	1.00	-
23	550955.62	1293726.39	Картометрический	1.00	-
24	551111.56	1293693.76	Картометрический	1.00	-
25	551116.52	1293731.62	Картометрический	1.00	-
26	551138.13	1293730.80	Картометрический	1.00	-
27	551263.56	1293721.56	Картометрический	1.00	-
28	551263.60	1293721.55	Картометрический	1.00	-
29	551263.56	1293721.00	Картометрический	1.00	-
30	551276.94	1293707.03	Картометрический	1.00	-
31	551287.56	1293705.36	Картометрический	1.00	-
8	551294.69	1293719.02	Картометрический	1.00	-

1	2	3	4	5	6
32	543152.37	1299891.66	Картометрический	1.00	-
33	543146.68	1299930.79	Картометрический	1.00	-
34	543155.35	1299936.90	Картометрический	1.00	-
35	543210.95	1299950.38	Картометрический	1.00	-
36	543205.45	1299971.05	Аналитический	0.50	-
37	543174.97	1299964.60	Аналитический	0.50	-
38	543148.79	1300085.49	Аналитический	0.50	-
39	543241.94	1300107.40	Аналитический	0.50	-
40	543234.46	1300148.20	Аналитический	0.50	-
41	542979.34	1300083.63	Аналитический	0.50	-
42	542958.50	1300188.76	Аналитический	2.50	-
43	542920.87	1300183.67	Аналитический	0.50	-
44	542987.16	1299859.29	Аналитический	2.50	-
32	543152.37	1299891.66	Картометрический	1.00	-

3. Сведения о характерных точках части (частей) границы объекта

Обозначение характерных точек части границы	Координаты, м		Метод определения координат характерной точки	Средняя квадратическая погрешность положения характерной точки (Mt), м	Описание обозначения точки на местности (при наличии)
	X	Y			
1	2	3	4	5	6
Часть №					
-	-	-	-	-	-

Раздел 3

Сведения о местоположении измененных (уточненных) границ объекта							
1. Система координат: -							
2. Сведения о характерных точках границ объекта							
Обозначение характерных точек границ	Существующие координаты, м		Измененные (уточненные) координаты, м		Метод определения координат характерной точки	Средняя квадратическая погрешность положения характерной точки (Mt), м	Описание обозначения точки на местности (при наличии)
	X	Y	X	Y			
1	2	3	4	5	6	7	8
-	-	-	-	-	-	-	-
3.Сведения о характерных точках части (частей) границы объекта							
Часть №							
-	-	-	-	-	-	-	-

Раздел 4

План границ объекта

Схема расположения листов плана границ объекта

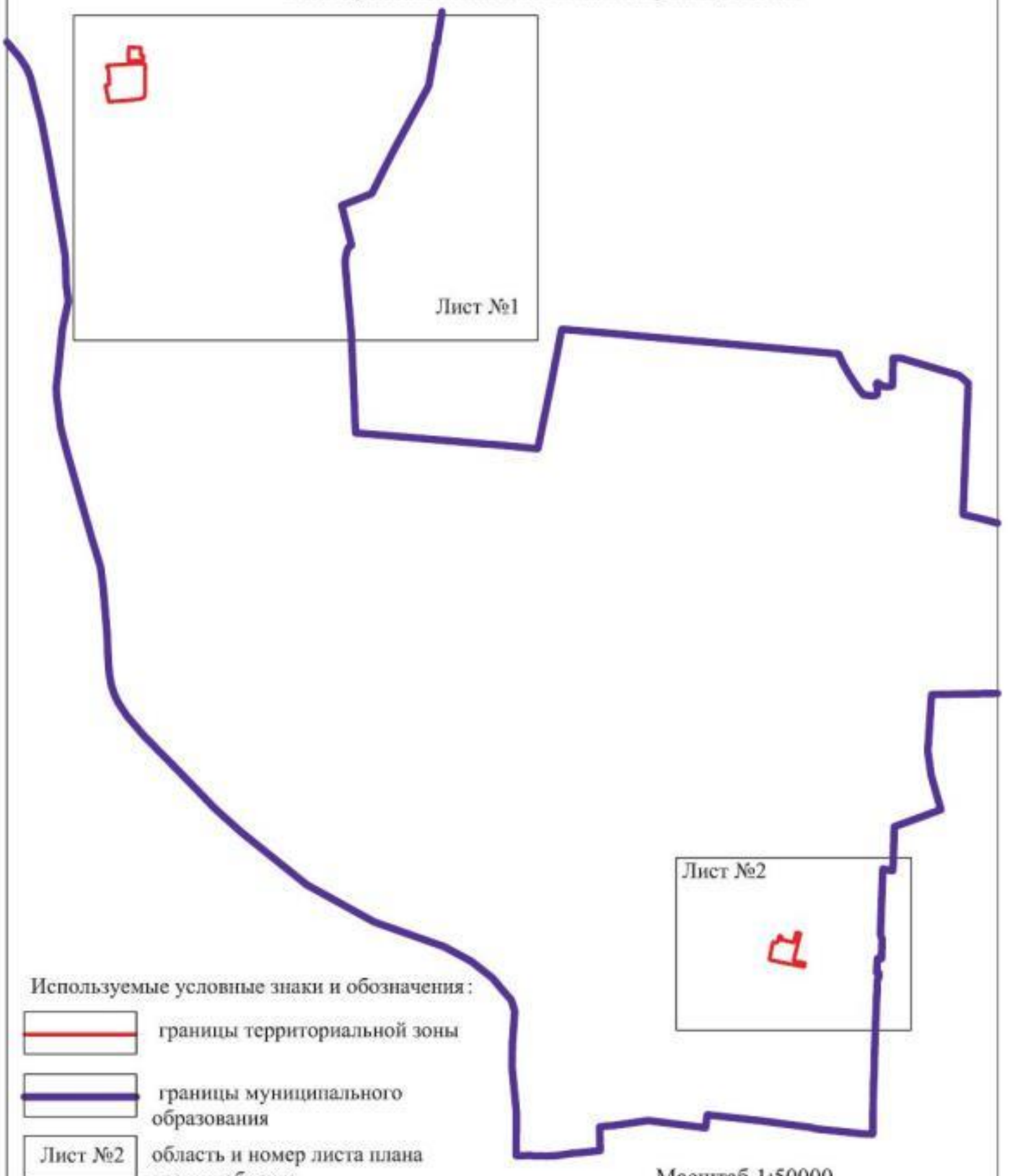

Используемые условные знаки и обозначения:

границы территориальной зоны

границы муниципального образования

Лист №2 область и номер листа плана границ объекта

Масштаб 1:50000

Заместитель руководителя БУВО «Нормативно-проектный центр»

Подпись _____ А.В. Ромашов Дата « 25 » сентября 2020 г.

Место для оттиска печати (при наличии) лица, составившего описание местоположения границ объекта

План границ объекта

Лист №1

Масштаб 1:10000

Используемые условные знаки и обозначения:

границы территориальной зоны

•1 характерная точка границ территориальной зоны

Заместитель руководителя БУВО «Нормативно-проектный центр»

Подпись _____ А.В. Ромашов Дата « 25 » сентября 2020 г.

Место для оттиска печати (при наличии) лица, составившего описание местоположения границ объекта

План границ объекта

Лист №2



Используемые условные знаки и обозначения:

Масштаб 1:2000

границы территориальной зоны

•45 характерная точка границ территориальной зоны

Заместитель руководителя БУВО «Нормативно-проектный центр»

Подпись _____ А.В. Ромашов Дата « 25 » сентября 2020 г.

Место для оттиска печати (при наличии) лица, составившего описание местоположения границ объекта

ОПИСАНИЕ МЕСТОПОЛОЖЕНИЯ ГРАНИЦ

Зона животноводства - СХ3

(наименование объекта, местоположение границ которого описано
(далее - объект)

Раздел 1

Сведения об объекте		
№ п/п	Характеристики объекта	Описание характеристик
1	2	3
1	Местоположение объекта	Воронежская область, Рамонский муниципальный район, Горожанское сельское поселение
2	Площадь объекта ± величина погрешности определения площади (Р ± Дельта Р)	400+/-350 м²
3	Иные характеристики объекта	-

Раздел 2

Сведения о местоположении границ объекта					
1. Система координат: МСК - 36, зона 1					
2. Сведения о характерных точках границ объекта					
Обозначение характерных точек границ	Координаты, м		Метод определения координат характерной точки	Средняя квадратическая погрешность положения характерной точки (Mt), м	Описание обозначения точки на местности (при наличии)
	X	Y			
1	2	3	4	5	6
1	550279.23	1295788.50	Аналитический	2.50	-
2	550280.13	1295816.86	Картометрический	5.00	-
3	550265.86	1295816.94	Картометрический	5.00	-
4	550265.26	1295788.68	Картометрический	5.00	-
1	542371.54	1295788.50	Картометрический	5.00	-
3. Сведения о характерных точках части (частей) границы объекта					
Обозначение характерных точек части границы	Координаты, м		Метод определения координат характерной точки	Средняя квадратическая погрешность положения характерной точки (Mt), м	Описание обозначения точки на местности (при наличии)
	X	Y			
1	2	3	4	5	6
Часть №					
-	-	-	-	-	-

Раздел 3

Сведения о местоположении измененных (уточненных) границ объекта							
1. Система координат: -							
2. Сведения о характерных точках границ объекта							
Обозначение характерных точек границ	Существующие координаты, м		Измененные (уточненные) координаты, м		Метод определения координат характерной точки	Средняя квадратическая погрешность положения характерной точки (Mt), м	Описание обозначения точки на местности (при наличии)
	X	Y	X	Y			
1	2	3	4	5	6	7	8
-	-	-	-	-	-	-	-
3.Сведения о характерных точках части (частей) границы объекта							
Часть №							
-	-	-	-	-	-	-	-

Раздел 4

План границ объекта

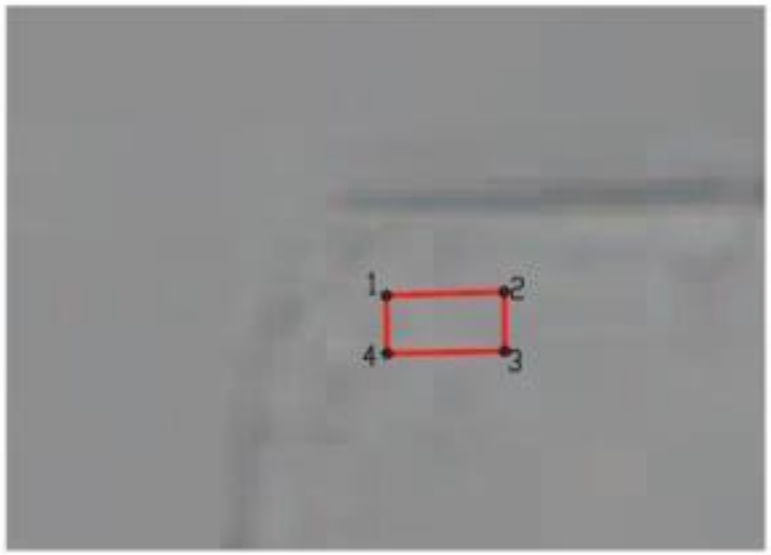

Масштаб 1:2000

Используемые условные знаки и обозначения:

границы территориальной зоны

• 1 характерная точка границ территориальной зоны

Заместитель руководителя БУВО «Нормативно-проектный центр»

Подпись _____ А.В. Ромашов Дата « 25 » сентября 2020 г.

Место для оттиска печати (при наличии) лица, составившего описание местоположения границ объекта

ОПИСАНИЕ МЕСТОПОЛОЖЕНИЯ ГРАНИЦ

Зона обработки, утилизации, обезвреживания, размещения твердых коммунальных отходов - СН2

(наименование объекта, местоположение границ которого описано (далее - объект)

Раздел 1

Сведения об объекте		
№ п/п	Характеристики объекта	Описание характеристик
1	2	3
1	Местоположение объекта	Воронежская область, Рамонский муниципальный район, Горожанское сельское поселение
2	Площадь объекта ± величина погрешности определения площади (Р ± Дельта Р)	116395+/-5970 м²
3	Иные характеристики объекта	-

Раздел 2

Сведения о местоположении границ объекта					
1. Система координат: МСК - 36, зона 1					
2. Сведения о характерных точках границ объекта					
Обозначение характерных точек границ	Координаты, м		Метод определения координат характерной точки	Средняя квадратическая погрешность положения характерной точки (Mt), м	Описание обозначения точки на местности (при наличии)
	X	Y			
1	2	3	4	5	6
1	542498.42	1299666.28	Аналитический	0.30	-
2	542494.38	1299847.59	Аналитический	0.20	-
3	542491.68	1299867.41	Аналитический	0.20	-
4	542455.57	1300132.49	Аналитический	0.20	-
5	542371.54	1300106.38	Аналитический	2.50	-
6	542208.70	1300064.01	Аналитический	2.50	-
7	542205.93	1300063.29	Аналитический	2.50	-
8	542158.58	1300050.96	Аналитический	2.50	-
9	542066.25	1299996.54	Аналитический	2.50	-
10	542131.89	1299927.74	Аналитический	2.50	-
11	542167.82	1299869.19	Аналитический	2.50	-
12	542172.87	1299850.29	Аналитический	2.50	-
13	542174.06	1299845.83	Аналитический	2.50	-
14	542175.93	1299838.84	Аналитический	2.50	-
15	542318.87	1299850.20	Аналитический	2.50	-
16	542321.57	1299830.38	Аналитический	2.50	-
17	542322.13	1299746.03	Картометрический	5.00	-
18	542295.54	1299745.70	Картометрический	5.00	-
19	542294.01	1299689.15	Аналитический	0.30	-
1	542498.42	1299666.28	Аналитический	0.30	-
3. Сведения о характерных точках части (частей) границы объекта					
Обозначение характерных точек части границы	Координаты, м		Метод определения координат характерной точки	Средняя квадратическая погрешность положения характерной точки (Mt), м	Описание обозначения точки на местности (при наличии)
	X	Y			
1	2	3	4	5	6
Часть №					
-	-	-	-	-	-

Раздел 3

Сведения о местоположении измененных (уточненных) границ объекта							
1. Система координат: -							
2. Сведения о характерных точках границ объекта							
Обозначение характерных точек границ	Существующие координаты, м		Измененные (уточненные) координаты, м		Метод определения координат характерной точки	Средняя квадратическая погрешность положения характерной точки (Mt), м	Описание обозначения точки на местности (при наличии)
	X	Y	X	Y			
1	2	3	4	5	6	7	8
-	-	-	-	-	-	-	-
3.Сведения о характерных точках части (частей) границы объекта							
Часть №							
-	-	-	-	-	-	-	-

Раздел 4

План границ объекта

Используемые условные знаки и обозначения:

Масштаб 1:5000

границы территориальной зоны

• 1 характерная точка границ территориальной зоны

Заместитель руководителя БУВО «Нормативно-проектный центр»

Подпись _____ А.В. Ромашов Дата « 25 » сентября 2020 г.

Место для оттиска печати (при наличии) лица, составившего описание местоположения границ объекта

ОПИСАНИЕ МЕСТОПОЛОЖЕНИЯ ГРАНИЦ

Зона иного специального назначения - СН3

(наименование объекта, местоположение границ которого описано
(далее - объект)

Раздел 1

Сведения об объекте		
№ п/п	Характеристики объекта	Описание характеристик
1	2	3
1	Местоположение объекта	Воронежская область, Рамонский муниципальный район, Горожанское сельское поселение
2	Площадь объекта ± величина погрешности определения площади (Р ± Дельта Р)	228998+/-1675 м²
3	Иные характеристики объекта	-

Раздел 2

Сведения о местоположении границ объекта					
1. Система координат: МСК - 36, зона 1					
2. Сведения о характерных точках границ объекта					
Обозначение характерных точек границ	Координаты, м		Метод определения координат характерной точки	Средняя квадратическая погрешность положения характерной точки (Mt), м	Описание обозначения точки на местности (при наличии)
	X	Y			
1	2	3	4	5	6
1	556009.94	1295842.67	Аналитический	0.50	-
2	556007.03	1295878.37	Аналитический	0.50	-
3	555994.61	1296065.58	Аналитический	0.50	-
4	555849.70	1296063.06	Аналитический	0.50	-
5	555664.80	1296457.50	Аналитический	0.50	-
6	555592.31	1296446.45	Аналитический	0.50	-
7	555552.63	1296440.18	Аналитический	0.50	-
8	555537.90	1296437.21	Аналитический	0.50	-
9	555353.67	1296400.07	Аналитический	0.50	-
10	555358.83	1296378.01	Аналитический	0.50	-
11	555367.18	1296332.43	Аналитический	0.50	-
12	555387.92	1296232.62	Аналитический	0.50	-
13	555409.13	1296126.86	Аналитический	0.50	-
14	555334.03	1296110.91	Аналитический	0.50	-
15	555311.29	1296106.78	Аналитический	0.50	-
16	555273.53	1296105.02	Аналитический	0.50	-
17	555273.05	1296088.30	Аналитический	0.50	-
18	555280.55	1296088.33	Аналитический	0.50	-
19	555281.13	1296073.42	Аналитический	0.50	-
20	555281.30	1296059.62	Аналитический	0.50	-
21	555327.64	1296058.11	Аналитический	0.50	-
22	555327.20	1296018.10	Аналитический	0.50	-
23	555276.98	1296018.71	Аналитический	0.50	-
24	555272.97	1295975.48	Аналитический	0.50	-
25	555302.31	1295974.53	Аналитический	0.50	-
26	555330.78	1295974.58	Аналитический	0.50	-
27	555387.64	1295970.54	Аналитический	0.50	-
28	555387.85	1295971.12	Аналитический	0.30	-
29	555390.22	1295970.90	Аналитический	0.30	-
30	555390.22	1295970.37	Аналитический	0.10	-
31	555396.55	1295970.37	Аналитический	0.10	-
32	555439.91	1295970.37	Аналитический	0.10	-
33	555439.91	1295950.37	Аналитический	0.10	-

1	2	3	4	5	6
34	555456.88	1295950.28	Аналитический	0.50	-
35	555464.52	1295917.75	Аналитический	0.50	-
36	555471.11	1295893.58	Аналитический	0.50	-
37	555529.51	1295902.29	Аналитический	0.50	-
38	555530.86	1295928.49	Аналитический	0.50	-
39	555534.51	1295998.98	Аналитический	0.50	-
40	555641.19	1296000.11	Аналитический	0.50	-
41	555642.02	1295991.02	Аналитический	0.50	-
42	555646.27	1295944.66	Аналитический	0.50	-
43	555660.34	1295944.12	Аналитический	0.50	-
44	555680.33	1295943.54	Аналитический	0.50	-
45	555713.09	1295960.92	Аналитический	0.50	-
46	555707.46	1296019.73	Аналитический	0.50	-
47	555765.45	1296022.53	Аналитический	0.50	-
48	555874.58	1295910.16	Аналитический	0.50	-
49	555878.69	1295840.77	Аналитический	0.50	-
1	556009.94	1295842.67	Аналитический	0.50	-

3. Сведения о характерных точках части (частей) границы объекта

Обозначение характерных точек части границы	Координаты, м		Метод определения координат характерной точки	Средняя квадратическая погрешность положения характерной точки (Mt), м	Описание обозначения точки на местности (при наличии)
	X	Y			
1	2	3	4	5	6
Часть №					
-	-	-	-	-	-

Раздел 3

Сведения о местоположении измененных (уточненных) границ объекта							
1. Система координат: -							
2. Сведения о характерных точках границ объекта							
Обозначение характерных точек границ	Существующие координаты, м		Измененные (уточненные) координаты, м		Метод определения координат характерной точки	Средняя квадратическая погрешность положения характерной точки (Mt), м	Описание обозначения точки на местности (при наличии)
	X	Y	X	Y			
1	2	3	4	5	6	7	8
-	-	-	-	-	-	-	-
3.Сведения о характерных точках части (частей) границы объекта							
Часть №							
-	-	-	-	-	-	-	-

Раздел 4

План границ объекта

Масштаб 1:5000

Используемые условные знаки и обозначения:

границы территориальной зоны

•1 характерная точка границ территориальной зоны

Заместитель руководителя БУВО «Нормативно-проектный центр»

Подпись _____ А.В. Ромашов Дата « 25 » сентября 2020 г.

Место для оттиска печати (при наличии) лица, составившего описание местоположения границ объекта

ОПИСАНИЕ МЕСТОПОЛОЖЕНИЯ ГРАНИЦ

Зона садоводства и огородничества - СО1

(наименование объекта, местоположение границ которого описано
(далее - объект)

Раздел 1

Сведения об объекте		
№ п/п	Характеристики объекта	Описание характеристик
1	2	3
1	Местоположение объекта	Воронежская область, Рамонский муниципальный район, Горожанское сельское поселение
2	Площадь объекта ± величина погрешности определения площади (Р ± Дельта Р)	1633928+/-22369 м²
3	Иные характеристики объекта	-

Раздел 2

Сведения о местоположении границ объекта					
1. Система координат: МСК - 36, зона 1					
2. Сведения о характерных точках границ объекта					
Обозначение характерных точек границ	Координаты, м		Метод определения координат характерной точки	Средняя квадратическая погрешность положения характерной точки (Mt), м	Описание обозначения точки на местности (при наличии)
	X	Y			
1	2	3	4	5	6
1	554953.00	1295360.50	Картометрический	1.00	-
2	554950.86	1295374.27	Аналитический	0.30	-
3	554953.66	1295547.74	Картометрический	1.00	-
4	554749.91	1295552.14	Картометрический	1.00	-
5	554745.01	1295552.61	Картометрический	1.00	-
6	554750.27	1295601.04	Картометрический	1.00	-
7	554721.91	1295610.93	Аналитический	0.20	-
8	554681.57	1295627.53	Картометрический	1.00	-
9	554688.14	1295651.28	Картометрический	1.00	-
10	554398.50	1295732.72	Аналитический	0.20	-
11	554348.83	1295746.55	Картометрический	1.00	-
12	554343.54	1295748.02	Аналитический	0.20	-
13	554340.46	1295748.88	Аналитический	0.20	-
14	554234.83	1295780.87	Аналитический	0.20	-
15	554234.56	1295783.09	Аналитический	0.20	-
16	554208.07	1295791.14	Аналитический	0.20	-
17	554177.21	1295786.69	Аналитический	0.20	-
18	554179.47	1295769.71	Аналитический	0.20	-
19	554180.94	1295758.37	Аналитический	0.20	-
20	554184.82	1295731.40	Аналитический	0.20	-
21	554188.30	1295703.46	Аналитический	0.20	-
22	554212.55	1295515.16	Аналитический	0.20	-
23	554216.08	1295486.09	Аналитический	0.20	-
24	554219.82	1295455.98	Аналитический	0.20	-
25	554223.76	1295425.91	Аналитический	0.20	-
26	554231.02	1295365.18	Аналитический	0.20	-
27	554234.60	1295335.40	Аналитический	0.20	-
28	554234.84	1295335.42	Аналитический	0.20	-
29	554238.46	1295305.54	Аналитический	0.20	-
30	554238.33	1295305.51	Аналитический	0.20	-
31	554241.91	1295275.73	Аналитический	0.20	-
32	554244.01	1295261.60	Аналитический	0.20	-
33	554303.05	1295270.56	Аналитический	0.20	-

1	2	3	4	5	6
34	554395.96	1295284.84	Аналитический	0.20	-
35	554455.96	1295289.97	Аналитический	0.20	-
36	554736.83	1295328.41	Картометрический	1.00	-
37	554799.05	1295337.85	Картометрический	1.00	-
1	554953.00	1295360.50	Картометрический	1.00	-
38	549267.70	1293447.71	Картометрический	1.00	-
39	549274.77	1293468.98	Картометрический	1.00	-
40	549283.84	1293497.84	Картометрический	1.00	-
41	549280.98	1293498.87	Аналитический	0.20	-
42	549280.97	1293501.51	Аналитический	0.20	-
43	549280.53	1293542.17	Аналитический	0.20	-
44	549280.19	1293582.05	Аналитический	0.20	-
45	549289.95	1293630.99	Аналитический	0.20	-
46	549330.40	1293700.00	Картометрический	1.00	-
47	549379.07	1293834.85	Картометрический	1.00	-
48	549424.51	1293893.66	Картометрический	1.00	-
49	549472.25	1294018.38	Картометрический	1.00	-
50	549498.64	1294039.99	Картометрический	1.00	-
51	549392.17	1294058.97	Картометрический	1.00	-
52	549354.90	1294065.74	Аналитический	0.10	-
53	549302.41	1294077.74	Картометрический	1.00	-
54	549299.66	1294078.85	Картометрический	1.00	-
55	549067.35	1293425.64	Картометрический	1.00	-
38	549267.70	1293447.71	Картометрический	1.00	-
56	542783.54	1297455.78	Картометрический	1.00	-
57	542798.58	1297475.74	Картометрический	1.00	-
58	542813.63	1297495.71	Картометрический	1.00	-
59	542816.26	1297493.82	Картометрический	1.00	-
60	542829.91	1297512.56	Картометрический	1.00	-
61	542818.87	1297520.84	Картометрический	1.00	-
62	542833.66	1297540.34	Картометрический	1.00	-
63	542859.56	1297544.59	Аналитический	0.20	-
64	542870.21	1297559.62	Аналитический	0.20	-
65	542868.68	1297560.81	Аналитический	0.20	-
66	542879.05	1297576.42	Аналитический	0.20	-
67	542909.22	1297602.18	Картометрический	1.00	-
68	542920.77	1297616.84	Картометрический	1.00	-
69	542945.42	1297649.88	Картометрический	1.00	-
70	542956.42	1297668.81	Картометрический	1.00	-
71	542955.20	1297693.45	Картометрический	1.00	-
72	542960.85	1297705.17	Картометрический	1.00	-
73	542951.83	1297722.91	Картометрический	1.00	-
74	542938.83	1297747.91	Картометрический	1.00	-
75	542954.15	1297761.74	Картометрический	1.00	-
76	542938.66	1297765.93	Картометрический	1.00	-
77	542916.14	1297771.72	Картометрический	1.00	-

1	2	3	4	5	6
78	542907.61	1297745.90	Картометрический	1.00	-
79	542898.57	1297722.89	Картометрический	1.00	-
80	542893.22	1297704.98	Картометрический	1.00	-
81	542884.26	1297686.91	Картометрический	1.00	-
82	542872.89	1297670.04	Картометрический	1.00	-
83	542861.43	1297654.24	Картометрический	1.00	-
84	542850.17	1297639.33	Картометрический	1.00	-
85	542838.97	1297624.30	Картометрический	1.00	-
86	542827.33	1297609.29	Картометрический	1.00	-
87	542816.62	1297596.03	Картометрический	1.00	-
88	542805.09	1297581.61	Картометрический	1.00	-
89	542794.42	1297569.74	Картометрический	1.00	-
90	542779.62	1297550.25	Картометрический	1.00	-
91	542764.93	1297530.76	Картометрический	1.00	-
92	542755.41	1297518.13	Картометрический	1.00	-
93	542749.88	1297510.80	Картометрический	1.00	-
94	542731.81	1297487.05	Картометрический	1.00	-
95	542769.26	1297463.14	Картометрический	1.00	-
56	542783.54	1297455.78	Картометрический	1.00	-
96	542724.60	1297490.86	Картометрический	1.00	-
97	542742.27	1297512.98	Картометрический	1.00	-
98	542758.58	1297534.52	Картометрический	1.00	-
99	542774.04	1297554.57	Картометрический	1.00	-
100	542808.50	1297598.15	Картометрический	1.00	-
101	542839.42	1297637.75	Картометрический	1.00	-
102	542853.28	1297654.67	Картометрический	1.00	-
103	542863.84	1297670.09	Картометрический	1.00	-
104	542874.65	1297686.90	Картометрический	1.00	-
105	542886.45	1297710.11	Картометрический	1.00	-
106	542895.34	1297731.92	Картометрический	1.00	-
107	542864.69	1297725.66	Картометрический	1.00	-
108	542842.95	1297741.20	Картометрический	1.00	-
109	542826.48	1297720.08	Картометрический	1.00	-
110	542814.38	1297704.93	Картометрический	1.00	-
111	542803.87	1297691.64	Картометрический	1.00	-
112	542789.74	1297674.43	Картометрический	1.00	-
113	542723.89	1297591.44	Картометрический	1.00	-
114	542707.72	1297571.35	Картометрический	1.00	-
115	542691.24	1297550.89	Картометрический	1.00	-
116	542670.82	1297525.77	Картометрический	1.00	-
96	542724.60	1297490.86	Картометрический	1.00	-
117	542947.83	1298045.93	Картометрический	1.00	-
118	542953.80	1298074.29	Картометрический	1.00	-
119	542956.09	1298073.16	Картометрический	1.00	-
120	542965.09	1298143.51	Картометрический	1.00	-
121	542994.27	1298217.91	Картометрический	1.00	-

1	2	3	4	5	6
122	543035.36	1298238.75	Аналитический	0.20	-
123	543041.92	1298245.99	Аналитический	0.20	-
124	543052.52	1298256.82	Картометрический	1.00	-
125	543064.72	1298276.66	Картометрический	1.00	-
126	543070.53	1298272.63	Картометрический	1.00	-
127	543077.44	1298282.18	Картометрический	1.00	-
128	543081.87	1298279.49	Картометрический	1.00	-
129	543094.44	1298282.15	Картометрический	1.00	-
130	543118.58	1298266.82	Аналитический	0.20	-
131	543132.83	1298270.79	Картометрический	1.00	-
132	543149.11	1298287.00	Аналитический	0.20	-
133	543165.72	1298309.65	Аналитический	0.20	-
134	543186.37	1298296.13	Картометрический	1.00	-
135	543197.50	1298301.59	Картометрический	1.00	-
136	543228.31	1298340.22	Картометрический	1.00	-
137	543233.57	1298361.64	Картометрический	1.00	-
138	543230.88	1298377.27	Картометрический	1.00	-
139	543281.96	1298342.53	Картометрический	1.00	-
140	543295.43	1298362.45	Картометрический	1.00	-
141	543309.43	1298383.17	Картометрический	1.00	-
142	543306.87	1298385.54	Аналитический	0.20	-
143	543319.69	1298403.25	Аналитический	0.20	-
144	543319.98	1298403.64	Аналитический	0.10	-
145	543330.84	1298418.99	Аналитический	0.10	-
146	543340.75	1298432.99	Картометрический	1.00	-
147	543332.09	1298439.58	Картометрический	1.00	-
148	543346.11	1298457.14	Аналитический	0.20	-
149	543348.39	1298455.40	Аналитический	0.20	-
150	543363.49	1298474.23	Аналитический	0.20	-
151	543390.74	1298454.51	Картометрический	1.00	-
152	543403.62	1298474.59	Картометрический	1.00	-
153	543394.47	1298481.23	Аналитический	0.20	-
154	543404.80	1298498.02	Аналитический	0.20	-
155	543411.59	1298493.45	Картометрический	1.00	-
156	543420.69	1298508.33	Картометрический	1.00	-
157	543429.65	1298527.33	Картометрический	1.00	-
158	543440.30	1298543.66	Картометрический	1.00	-
159	543445.14	1298567.05	Картометрический	1.00	-
160	543457.34	1298580.62	Картометрический	1.00	-
161	543469.17	1298597.28	Картометрический	1.00	-
162	543483.86	1298613.48	Аналитический	0.20	-
163	543499.04	1298639.35	Аналитический	0.20	-
164	543512.93	1298660.50	Картометрический	1.00	-
165	543535.45	1298743.04	Картометрический	1.00	-
166	543516.02	1298754.47	Аналитический	0.20	-
167	543495.83	1298768.21	Аналитический	0.20	-
168	543498.39	1298772.40	Аналитический	0.20	-

1	2	3	4	5	6
169	543492.05	1298776.20	Аналитический	0.20	-
170	543497.85	1298783.59	Картометрический	1.00	-
171	543493.40	1298791.79	Картометрический	1.00	-
172	543490.59	1298799.54	Картометрический	1.00	-
173	543487.83	1298806.07	Картометрический	1.00	-
174	543471.86	1298821.22	Картометрический	1.00	-
175	543459.22	1298858.68	Картометрический	1.00	-
176	543441.69	1298877.32	Аналитический	0.20	-
177	543442.41	1298878.35	Аналитический	0.20	-
178	543424.63	1298894.97	Аналитический	0.20	-
179	543405.81	1298911.66	Картометрический	1.00	-
180	543405.51	1298912.78	Картометрический	1.00	-
181	543342.28	1298959.39	Картометрический	1.00	-
182	543351.41	1298987.94	Аналитический	0.50	-
183	543322.78	1298944.99	Аналитический	0.50	-
184	543301.30	1298912.56	Аналитический	0.50	-
185	543276.21	1298875.76	Аналитический	0.50	-
186	543251.61	1298840.68	Аналитический	0.50	-
187	543227.67	1298807.06	Аналитический	0.50	-
188	543218.99	1298794.23	Аналитический	0.50	-
189	543215.64	1298787.68	Аналитический	0.50	-
190	543213.88	1298780.09	Аналитический	0.50	-
191	543213.57	1298776.57	Аналитический	0.50	-
192	543213.80	1298770.06	Аналитический	0.50	-
193	543214.46	1298763.74	Аналитический	0.50	-
194	543216.25	1298755.81	Аналитический	0.50	-
195	543221.34	1298736.35	Аналитический	0.50	-
196	543223.53	1298722.07	Аналитический	0.50	-
197	543224.46	1298711.04	Аналитический	0.50	-
198	543223.62	1298700.97	Аналитический	0.50	-
199	543221.83	1298694.11	Аналитический	0.50	-
200	543220.00	1298688.55	Аналитический	0.50	-
201	543217.13	1298683.00	Аналитический	0.50	-
202	543202.34	1298660.50	Аналитический	0.50	-
203	543166.28	1298609.40	Аналитический	0.50	-
204	543087.24	1298501.21	Аналитический	0.50	-
205	542978.65	1298349.58	Аналитический	0.50	-
206	542900.65	1298237.90	Аналитический	0.50	-
207	542794.34	1298081.53	Аналитический	0.50	-
208	542788.25	1298072.97	Аналитический	0.50	-
209	542793.01	1298066.05	Картометрический	1.00	-
210	542828.02	1298049.66	Картометрический	1.00	-
211	542870.24	1298111.23	Аналитический	0.20	-
212	542886.63	1298132.86	Картометрический	1.00	-
213	542905.71	1298160.59	Картометрический	1.00	-
214	542906.35	1298160.14	Картометрический	1.00	-
215	542922.59	1298180.46	Картометрический	1.00	-
216	542919.88	1298182.36	Картометрический	1.00	-

1	2	3	4	5	6
217	542919.91	1298182.40	Картометрический	1.00	-
218	542925.34	1298181.19	Аналитический	0.20	-
219	542908.54	1298157.25	Аналитический	0.20	-
220	542891.23	1298131.72	Картометрический	1.00	-
221	542874.12	1298106.82	Картометрический	1.00	-
222	542855.81	1298081.40	Картометрический	1.00	-
223	542835.73	1298053.51	Картометрический	1.00	-
224	542871.57	1298040.18	Картометрический	1.00	-
225	542874.86	1298039.38	Картометрический	1.00	-
226	542960.23	1298158.97	Аналитический	0.20	-
227	542971.41	1298163.33	Картометрический	1.00	-
228	542915.97	1298086.66	Картометрический	1.00	-
229	542902.63	1298060.10	Картометрический	1.00	-
117	542947.83	1298045.93	Картометрический	1.00	-
230	543240.34	1298612.81	Аналитический	0.20	-
231	543251.90	1298629.36	Аналитический	0.20	-
232	543206.30	1298659.73	Картометрический	1.00	-
233	543195.25	1298643.98	Картометрический	1.00	-
230	543240.34	1298612.81	Аналитический	0.20	-
234	542601.34	1297913.68	Аналитический	0.50	-
235	542623.86	1297936.55	Аналитический	0.50	-
236	542685.63	1297992.92	Аналитический	0.50	-
237	542735.03	1298039.28	Аналитический	0.50	-
238	542754.19	1298057.01	Аналитический	0.50	-
239	542764.68	1298066.98	Аналитический	0.50	-
240	542782.10	1298092.28	Аналитический	0.50	-
241	542885.00	1298242.44	Аналитический	0.50	-
242	542970.87	1298364.54	Аналитический	0.50	-
243	543073.47	1298511.09	Аналитический	0.50	-
244	543134.57	1298602.11	Картометрический	1.00	-
245	543096.42	1298630.00	Картометрический	1.00	-
246	543081.11	1298641.19	Картометрический	1.00	-
247	543070.00	1298621.69	Картометрический	1.00	-
248	542944.79	1298661.24	Картометрический	1.00	-
249	542753.28	1298747.34	Аналитический	0.20	-
250	542752.17	1298744.85	Аналитический	0.20	-
251	542725.98	1298687.12	Аналитический	0.20	-
252	542695.30	1298619.51	Аналитический	0.20	-
253	542673.75	1298572.01	Аналитический	0.20	-
254	542657.78	1298536.80	Аналитический	0.20	-
255	542612.98	1298438.06	Аналитический	0.20	-
256	542582.56	1298371.17	Аналитический	0.20	-
257	542571.56	1298346.26	Картометрический	1.00	-
258	542555.36	1298310.04	Картометрический	1.00	-
259	542572.97	1298301.06	Аналитический	0.20	-

1	2	3	4	5	6
260	542564.16	1298292.54	Аналитический	0.20	-
261	542545.38	1298273.03	Картометрический	1.00	-
262	542396.46	1298041.11	Картометрический	1.00	-
263	542385.07	1298025.92	Картометрический	1.00	-
264	542354.65	1298028.57	Картометрический	1.00	-
265	542336.56	1297995.08	Картометрический	1.00	-
266	542370.01	1297983.52	Картометрический	1.00	-
267	542376.57	1297971.77	Картометрический	1.00	-
268	542365.68	1297939.65	Картометрический	1.00	-
269	542364.12	1297914.70	Картометрический	1.00	-
270	542416.02	1297911.46	Картометрический	1.00	-
271	542452.19	1297924.33	Аналитический	0.20	-
272	542488.10	1297908.29	Аналитический	0.20	-
273	542544.22	1297913.79	Аналитический	0.20	-
274	542582.69	1297894.84	Аналитический	0.50	-
234	542601.34	1297913.68	Аналитический	0.50	-
275	541774.64	1297578.98	Картометрический	1.00	-
276	541785.33	1297625.13	Картометрический	1.00	-
277	541783.33	1297634.62	Картометрический	1.00	-
278	541788.86	1297657.93	Картометрический	1.00	-
279	541814.81	1297702.84	Картометрический	1.00	-
280	541784.04	1297700.93	Аналитический	0.50	-
281	541782.59	1297700.84	Аналитический	0.50	-
282	541745.17	1297702.50	Аналитический	0.50	-
283	541721.79	1297701.56	Аналитический	0.50	-
284	541697.70	1297703.69	Аналитический	0.50	-
285	541673.92	1297710.08	Аналитический	0.50	-
286	541614.97	1297728.52	Аналитический	0.50	-
287	541598.68	1297731.38	Аналитический	0.50	-
288	541599.32	1297734.52	Аналитический	0.50	-
289	541600.27	1297740.08	Аналитический	0.50	-
290	541616.14	1297737.45	Аналитический	0.50	-
291	541655.98	1297722.06	Аналитический	0.50	-
292	541674.49	1297715.86	Аналитический	0.50	-
293	541694.66	1297710.22	Аналитический	0.50	-
294	541713.65	1297707.34	Аналитический	0.50	-
295	541774.27	1297708.84	Аналитический	0.50	-
296	541790.25	1297710.33	Аналитический	0.50	-
297	541817.96	1297712.92	Аналитический	0.50	-
298	541837.53	1297748.10	Картометрический	1.00	-
299	541835.00	1297767.54	Картометрический	1.00	-
300	541851.12	1297779.29	Картометрический	1.00	-
301	541889.04	1297885.94	Картометрический	1.00	-
302	541935.02	1297987.35	Картометрический	1.00	-
303	541774.09	1298060.48	Картометрический	5.00	-
304	541763.13	1298079.57	Аналитический	0.20	-
305	541966.18	1298552.00	Аналитический	0.20	-

1	2	3	4	5	6
306	541590.22	1298719.57	Аналитический	0.20	-
307	541800.13	1299189.32	Аналитический	0.20	-
308	541618.26	1299276.51	Аналитический	0.20	-
309	541548.08	1299281.42	Аналитический	0.30	-
310	541426.52	1299265.64	Аналитический	0.30	-
311	541494.08	1298734.80	Картометрический	5.00	-
312	541461.39	1298500.78	Картометрический	5.00	-
313	541457.23	1298470.99	Аналитический	0.30	-
314	541449.31	1298411.97	Картометрический	5.00	-
315	541443.93	1298351.18	Картометрический	5.00	-
316	541434.97	1298281.89	Картометрический	5.00	-
317	541216.62	1298288.76	Картометрический	5.00	-
318	541201.01	1298144.70	Картометрический	5.00	-
319	541187.52	1298007.40	Картометрический	5.00	-
320	541186.03	1298000.33	Картометрический	1.00	-
321	541168.89	1297883.70	Картометрический	1.00	-
322	541165.30	1297790.66	Картометрический	1.00	-
323	541166.80	1297723.29	Картометрический	1.00	-
324	541167.26	1297709.82	Картометрический	1.00	-
325	541166.98	1297707.65	Картометрический	1.00	-
326	541165.32	1297681.55	Картометрический	1.00	-
327	541166.37	1297671.67	Картометрический	1.00	-
328	541167.14	1297665.62	Картометрический	1.00	-
329	541172.05	1297658.91	Картометрический	1.00	-
330	541171.81	1297650.64	Картометрический	1.00	-
331	541171.32	1297633.18	Картометрический	1.00	-
332	541197.45	1297631.53	Картометрический	1.00	-
333	541222.74	1297632.80	Картометрический	1.00	-
334	541222.56	1297649.10	Картометрический	1.00	-
335	541222.87	1297653.55	Картометрический	1.00	-
336	541223.02	1297660.29	Аналитический	0.20	-
337	541250.58	1297659.45	Аналитический	0.20	-
338	541250.53	1297654.68	Картометрический	1.00	-
339	541269.72	1297653.52	Картометрический	1.00	-
340	541269.89	1297658.31	Аналитический	0.20	-
341	541289.37	1297657.37	Аналитический	0.20	-
342	541309.34	1297656.61	Аналитический	0.20	-
343	541328.12	1297631.51	Аналитический	0.20	-
344	541348.05	1297628.94	Аналитический	0.20	-
345	541349.76	1297628.72	Аналитический	0.20	-
346	541368.03	1297628.11	Аналитический	0.20	-
347	541368.44	1297637.17	Аналитический	0.20	-
348	541384.48	1297635.39	Аналитический	0.20	-
349	541409.27	1297633.26	Картометрический	1.00	-
350	541429.15	1297636.17	Аналитический	0.20	-
351	541449.25	1297630.20	Аналитический	0.20	-
352	541478.81	1297631.47	Картометрический	1.00	-
353	541516.24	1297624.05	Аналитический	0.20	-

1	2	3	4	5	6
354	541539.14	1297622.08	Аналитический	0.20	-
355	541540.22	1297626.62	Аналитический	0.20	-
356	541549.85	1297626.14	Аналитический	0.20	-
357	541590.53	1297623.00	Аналитический	0.20	-
358	541592.51	1297638.76	Аналитический	0.20	-
359	541608.90	1297643.54	Аналитический	0.20	-
360	541610.84	1297645.48	Аналитический	0.20	-
361	541616.76	1297643.17	Картометрический	1.00	-
362	541619.66	1297641.87	Картометрический	1.00	-
363	541648.21	1297640.88	Картометрический	1.00	-
364	541648.25	1297643.67	Картометрический	1.00	-
365	541663.15	1297634.70	Аналитический	0.20	-
366	541661.98	1297621.72	Картометрический	1.00	-
367	541692.01	1297617.27	Картометрический	1.00	-
368	541713.16	1297615.02	Картометрический	1.00	-
369	541715.67	1297606.89	Картометрический	1.00	-
370	541751.10	1297603.85	Картометрический	1.00	-
275	541774.64	1297578.98	Картометрический	1.00	-
371	541478.00	1298066.21	Картометрический	5.00	-
372	541475.08	1298091.50	Картометрический	5.00	-
373	541473.95	1298117.79	Картометрический	5.00	-
374	541426.63	1298132.84	Картометрический	5.00	-
375	541421.20	1298108.45	Картометрический	5.00	-
376	541416.16	1298085.78	Картометрический	5.00	-
377	541465.91	1298071.87	Картометрический	5.00	-
371	541478.00	1298066.21	Картометрический	5.00	-

3. Сведения о характерных точках части (частей) границы объекта

Обозначение характерных точек части границы	Координаты, м		Метод определения координат характерной точки	Средняя квадратическая погрешность положения характерной точки (Mt), м	Описание обозначения точки на местности (при наличии)
	X	Y			
1	2	3	4	5	6
Часть №					
-	-	-	-	-	-

Раздел 3

Сведения о местоположении измененных (уточненных) границ объекта							
1. Система координат: -							
2. Сведения о характерных точках границ объекта							
Обозначение характерных точек границ	Существующие координаты, м		Измененные (уточненные) координаты, м		Метод определения координат характерной точки	Средняя квадратическая погрешность положения характерной точки (Mt), м	Описание обозначения точки на местности (при наличии)
	X	Y	X	Y			
1	2	3	4	5	6	7	8
-	-	-	-	-	-	-	-
3.Сведения о характерных точках части (частей) границы объекта							
Часть №							
-	-	-	-	-	-	-	-

Раздел 4

План границ объекта

Схема расположения листов плана границ объекта

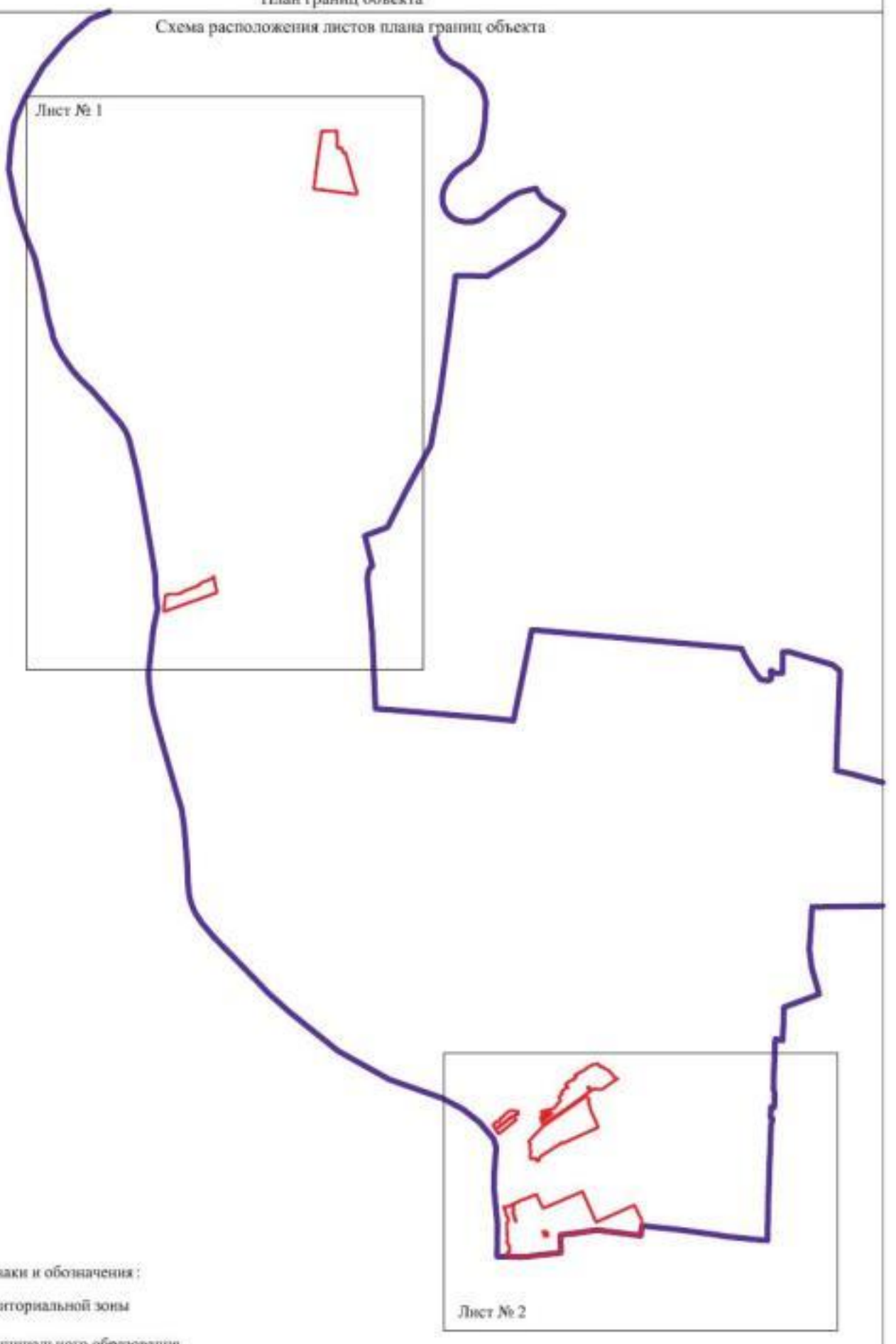

Используемые условные знаки и обозначения:

границы территориальной зоны

границы муниципального образования

Лист № 2 область и номер листа плана границ объекта

Масштаб 1:50000

Заместитель руководителя БУВО «Нормативно-проектный центр»

Подпись _____ А.В. Ромашов Дата « 25 » сентября 2020 г.

Место для оттиска печати (при наличии) лица, составившего описание местоположения границ объекта

План границ объекта

Лист № 1





Масштаб 1:25000

Используемые условные знаки и обозначения:

границы территориальной зоны

границы муниципального образования

•1 характерная точка границ территориальной зоны

Заместитель руководителя БУВО «Нормативно-проектный центр»

Подпись _____ А.В. Ромашов Дата « 25 » сентября 2020 г.

Место для оттиска печати (при наличии) лица, составившего описание местоположения границ объекта

План границ объекта

Лист №2

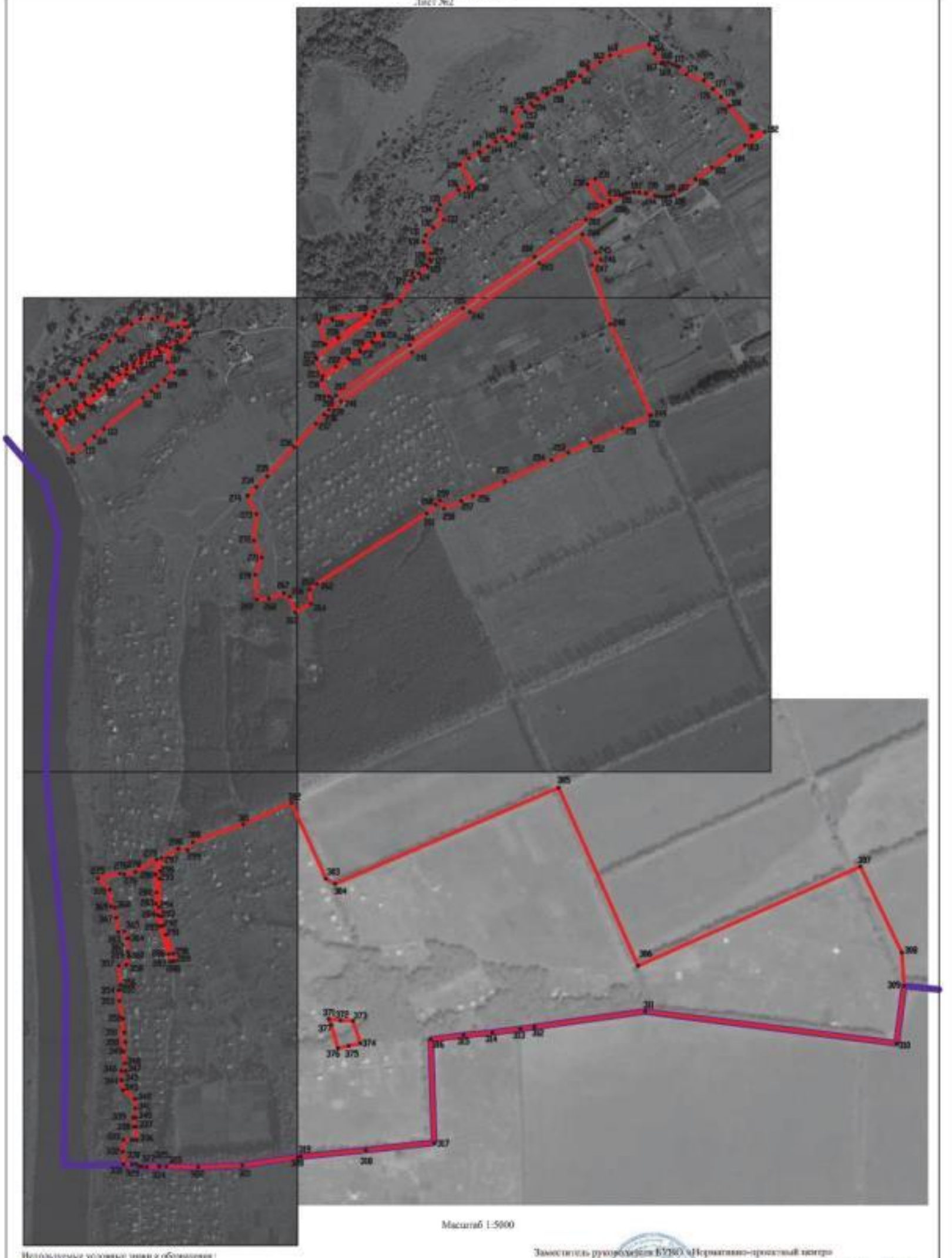

Масштаб 1:5000

Используемые условные знаки и обозначения:

границы территориальной зоны

границы муниципального образования

•101 характерная точка границы территориальной зоны

Заместитель руководителя БУ ЧАО «Нормативно-проектный центр»

Подпись _____ А.В. Романов Дата «25» сентября 2020 г.

Место для оттиска печати (при наличии) лица, составившего описание местоположения границ объекта