Правовое управление правительства
Воронежской области
ЗАРЕГИСТРИРОВАНО
«16» 11 2020г.
Регистрационный номер № 892

ДЕПАРТАМЕНТ
АРХИТЕКТУРЫ И ГРАДОСТРОИТЕЛЬСТВА
ВОРОНЕЖСКОЙ ОБЛАСТИ

ПРИКАЗ

30.10.2020 № 45-01-04/861

г. Воронеж

Об утверждении правил землепользования и застройки Борщевского сельского поселения Хохольского муниципального района Воронежской области

В соответствии с Градостроительным кодексом Российской Федерации, Федеральным законом от 06.10.2003 № 131-ФЗ «Об общих принципах организации местного самоуправления в Российской Федерации», Законами Воронежской области от 07.07.2006 № 61-ОЗ «О регулировании градостроительной деятельности в Воронежской области», от 20.12.2018 № 173-ОЗ «О перераспределении полномочий по утверждению правил землепользования и застройки между органами местного самоуправления поселений Воронежской области, городского округа город Нововоронеж, Борисоглебского городского округа и исполнительными органами государственной власти Воронежской области», постановлением правительства Воронежской области от 31.12.2014 № 1240 «Об утверждении Положения о департаменте архитектуры и градостроительства Воронежской области», на основании приказа департамента архитектуры и градостроительства Воронежской области от 01.03.2019 № 45-01-04/27 «О подготовке проектов правил землепользования и застройки поселений Аннинского, Бобровского, Верхнемамонского, Верхнехавского,

Воробьёвского, Каширского, Лискинского, Новоусманского, Ольховатского, Павловского, Панинского, Подгоренского, Рамонского, Семилукского и Хохольского муниципальных районов и городского округа город Нововоронеж Воронежской области», с учетом заключений о результатах публичных слушаний от 20.03.2020

п р и к а з ы в а ю:

1. Утвердить прилагаемые правила землепользования и застройки Борщевского сельского поселения Хохольского муниципального района Воронежской области.

2. Признать утратившими силу следующие решения Совета народных депутатов Борщевского сельского поселения Хохольского муниципального района Воронежской области:

- от 23.12.2011 № 33 «Правила землепользования и застройки Борщевского сельского поселения Хохольского муниципального района Воронежской области»;

- от 13.05.2016 № 17 «О внесении изменений в Решение совета народных депутатов Борщевского сельского поселения Хохольского муниципального района Воронежской области от 23.12.2011 № 33 «Об утверждении Правил землепользования и застройки Борщевского сельского поселения Хохольского муниципального района Воронежской области»;

- от 01.11.2016 № 26 «О внесении изменений в Решение Совета народных депутатов Борщевского сельского поселения Хохольского муниципального района Воронежской области от 23.12.2011 г. № 33 «Об утверждении Правил землепользования и застройки Борщевского сельского поселения Хохольского муниципального района Воронежской области»;

- от 10.10.2017 № 28 «О внесении изменений в Решение Совета народных депутатов Борщевского сельского поселения Хохольского муниципального района Воронежской области от 23.12.2011 г. № 33 «Об

утверждении Правил землепользования и застройки Борщевского сельского поселения Хохольского муниципального района Воронежской области»;

- от 27.12.2018 № 52 «О внесении изменений в Правила землепользования и застройки Борщевского сельского поселения Хохольского муниципального района Воронежской области».

3. Контроль исполнения настоящего приказа возложить на заместителя руководителя департамента архитектуры и градостроительства Воронежской области – начальника отдела территориального планирования Беляеву С.М.

Руководитель департамента
архитектуры и градостроительства
Воронежской области А.А. Еренков

УТВЕРЖДЕНЫ
приказом департамента
архитектуры и градостроительства
Воронежской области
от 30.10.2020 № 45-01-04/861

ПРАВИЛА ЗЕМЛЕПОЛЬЗОВАНИЯ И ЗАСТРОЙКИ БОРЩЕВСКОГО СЕЛЬСКОГО ПОСЕЛЕНИЯ ХОХОЛЬСКОГО МУНИЦИПАЛЬНОГО РАЙОНА ВОРОНЕЖСКОЙ ОБЛАСТИ

ЧАСТЬ I. ПОРЯДОК ПРИМЕНЕНИЯ ПРАВИЛ ЗЕМЛЕПОЛЬЗОВАНИЯ И ЗАСТРОЙКИ И ВНЕСЕНИЯ В НИХ ИЗМЕНЕНИЙ

Раздел 1. Общие положения

1. Предмет регулирования и цели подготовки Правил землепользования и застройки Борщевского сельского поселения Хохольского муниципального района Воронежской области

1. Правила землепользования и застройки Борщевского сельского поселения Хохольского муниципального района Воронежской области (далее – Правила) являются документом градостроительного зонирования, который утверждается нормативным правовым актом департамента архитектуры и градостроительства Воронежской области и в котором устанавливаются территориальные зоны, градостроительные регламенты, порядок применения такого документа и порядок внесения в него изменений.

2. Правила разработаны в соответствии с Градостроительным кодексом Российской Федерации (далее – ГрК РФ), Земельным кодексом Российской Федерации, Федеральным законом от 06.10.2003 № 131-ФЗ «Об общих принципах организации местного самоуправления в Российской Федерации», иными нормативными правовыми актами Российской Федерации, Воронежской области, муниципальными правовыми актами муниципального образования с учетом положений нормативных актов и

документов, определяющих основные направления социально-экономического и градостроительного развития муниципального образования, а также сведений Единого государственного реестра недвижимости, сведений, документов и материалов, содержащихся в государственных информационных системах обеспечения градостроительной деятельности.

3. Правила разработаны в целях:

– создания условий для устойчивого развития территории муниципального образования, сохранения окружающей среды и объектов культурного наследия;

– создания условий для планировки территории муниципального образования;

– обеспечения прав и законных интересов физических и юридических лиц, в том числе правообладателей земельных участков и объектов капитального строительства;

– создания условий для привлечения инвестиций, в том числе путем предоставления возможности выбора наиболее эффективных видов разрешенного использования земельных участков и объектов капитального строительства.

2. Основные понятия, используемые в Правилах

В настоящих Правилах используются основные понятия, установленные законодательством Российской Федерации.

3. Сфера применения Правил

1. Действие настоящих Правил распространяется на всю территорию Борщевского сельского поселения Хохольского муниципального района Воронежской области. Правила обязательны для соблюдения органами государственной власти, органами местного самоуправления, физическими и юридическими лицами, при осуществлении

ими градостроительной деятельности на территории Борщевского сельского поселения Хохольского муниципального района Воронежской области.

2. Настоящие Правила применяются наряду с:

– техническими регламентами и иными обязательными требованиями, установленными в соответствии с законодательством в целях обеспечения безопасности жизни и здоровья людей, надежности и безопасности зданий, строений и сооружений, сохранения окружающей природной среды и объектов культурного наследия;

– региональными и местными нормативами градостроительного проектирования.

4. Содержание и порядок применения Правил

1. Правила включают в себя:

1) порядок их применения и внесения изменений в Правила;

2) карту градостроительного зонирования;

3) градостроительные регламенты.

Обязательным приложением к настоящим Правилам являются сведения о границах территориальных зон, которые должны содержать графическое описание местоположения границ территориальных зон, перечень координат характерных точек этих границ в системе координат, используемой для ведения Единого государственного реестра недвижимости.

2. Порядок применения Правил и внесения в них изменений включает в себя положения:

1) о регулировании землепользования и застройки;

2) об изменении видов разрешенного использования земельных участков и объектов капитального строительства физическими и юридическими лицами;

3) о подготовке документации по планировке территории органами местного самоуправления;

4) о проведении общественных обсуждений или публичных слушаний по вопросам землепользования и застройки;

5) о внесении изменений в Правила;

6) о регулировании иных вопросов землепользования и застройки.

5. Использование объектов недвижимости, не соответствующих настоящим Правилам

1. Земельные участки или объекты капитального строительства, виды разрешенного использования, предельные (минимальные и (или) максимальные) размеры и предельные параметры которых не соответствуют градостроительному регламенту, могут использоваться без установления срока приведения их в соответствие с градостроительным регламентом, за исключением случаев, если использование таких земельных участков и объектов капитального строительства опасно для жизни или здоровья человека, для окружающей среды, объектов культурного наследия.

2. Реконструкция указанных в подпункте 1 настоящего пункта объектов капитального строительства может осуществляться только путем приведения таких объектов в соответствие с градостроительным регламентом или путем уменьшения их несоответствия предельным параметрам разрешенного строительства, реконструкции. Изменение видов разрешенного использования указанных земельных участков и объектов капитального строительства может осуществляться путем приведения их в соответствие с видами разрешенного использования земельных участков и объектов капитального строительства, установленными градостроительным регламентом.

3. В случае если использование указанных в подпункте 1 настоящего пункта земельных участков и объектов капитального строительства продолжается и опасно для жизни или здоровья человека, для окружающей среды, объектов культурного наследия, в соответствии с федеральными законами может быть наложен запрет на использование таких земельных участков и объектов.

6. Открытость и доступность информации о землепользовании и застройке

1. Настоящие Правила являются открытыми и общедоступными.

2. Настоящие Правила подлежат опубликованию в порядке, установленном для официального опубликования нормативных правовых актов Воронежской области, и размещению в федеральной государственной информационной системе территориального планирования и в государственной информационной системе обеспечения градостроительной деятельности.

Раздел 2. Положения о регулировании землепользования и застройки

7. Перераспределение полномочий между органами местного самоуправления Борщевского сельского поселения Хохольского муниципального района Воронежской области и департаментом архитектуры и градостроительства Воронежской области

1. На основании Закона Воронежской области от 20.12.2018 № 173-ОЗ «О перераспределении полномочий по утверждению правил землепользования и застройки между органами местного самоуправления поселений Воронежской области, городского округа город Нововоронеж, Борисоглебского городского округа и исполнительными органами государственной власти Воронежской области» (далее – Закон Воронежской области) и в соответствии со статьей 8.2 ГрК РФ, пунктом 6.1 статьи 26.3 Федерального закона от 06.10.1999 № 184-ФЗ «Об общих принципах организации законодательных (представительных) и исполнительных органов государственной власти субъектов Российской Федерации», частью 1.2 статьи 17 Федерального закона от 06.10.2003 № 131-ФЗ «Об общих принципах организации местного самоуправления в Российской Федерации» полномочия по утверждению Правил перераспределены между органами местного самоуправления Борщевского сельского поселения Хохольского муниципального района Воронежской области и департаментом архитектуры

и градостроительства Воронежской области (далее – Уполномоченный орган) на срок, установленный Законом Воронежской области.

2. После истечения срока, указанного в Законе Воронежской области, полномочия Уполномоченного органа, предусмотренные настоящими Правилами, осуществляются органами местного самоуправления Борщевского сельского поселения Хохольского муниципального района Воронежской области в соответствии с требованиями ГрК РФ.

8. Полномочия Уполномоченного органа по вопросам землепользования и застройки

1. Полномочия Уполномоченного органа по вопросам землепользования и застройки включают:

1) принятие решений о подготовке проекта Правил, о подготовке проекта о внесении изменений в Правила;

2) утверждение Правил, утверждение внесения изменений в Правила;

3) принятие решений о предоставлении разрешений на условно разрешенный вид использования объектов капитального строительства или земельного участка;

4) принятие решений о предоставлении разрешения на отклонение от предельных параметров разрешенного строительства, реконструкции объектов капитального строительства;

5) иные полномочия в соответствии с действующим законодательством.

9. Комиссия по подготовке проектов Правил

1. Комиссия по подготовке проектов правил землепользования и застройки поселений Воронежской области, городского округа город Нововоронеж, Борисоглебского городского округа (далее – Комиссия) является специально созданным постоянно действующим коллегиальным

органом при Уполномоченном органе в целях реализации полномочий, указанных в пункте 8 настоящих Правил, перераспределенных в соответствии с Законом Воронежской области, и обеспечения выполнения задач градостроительного зонирования.

2. Комиссия создается и прекращает свою деятельность приказом Уполномоченного органа.

3. Состав и порядок деятельности Комиссии утверждается приказом Уполномоченного органа.

Раздел 3. Положения об изменении видов разрешенного использования земельных участков и объектов капитального строительства физическими и юридическими лицами

10. Изменение видов разрешенного использования земельных участков и объектов капитального строительства

1. Для каждой из установленных настоящими Правилами территориальных зон могут устанавливаться основные, условно разрешенные и вспомогательные виды разрешенного использования земельных участков и объектов капитального строительства.

2. Изменение одного вида разрешенного использования земельных участков и объектов капитального строительства на другой вид такого использования осуществляется в соответствии с градостроительным регламентом при условии соблюдения требований технических регламентов.

3. Основные и вспомогательные виды разрешенного использования земельных участков и объектов капитального строительства правообладателями земельных участков и объектов капитального строительства, за исключением органов государственной власти, органов местного самоуправления, государственных и муниципальных учреждений, государственных и муниципальных унитарных предприятий, выбираются самостоятельно без дополнительных разрешений и согласования.

4. Решения об изменении одного вида разрешенного использования земельных участков и объектов капитального строительства, расположенных

на землях, на которые действие градостроительных регламентов не распространяется или для которых градостроительные регламенты не устанавливаются, на другой вид такого использования принимаются в соответствии с федеральными законами.

11. Предоставление разрешения на условно разрешенный вид использования земельного участка или объекта капитального строительства

1. Физическое или юридическое лицо, заинтересованное в предоставлении разрешения на условно разрешенный вид использования земельного участка или объекта капитального строительства (далее - разрешение на условно разрешенный вид использования), направляет заявление о предоставлении разрешения на условно разрешенный вид использования в Комиссию. Заявление о предоставлении разрешения на условно разрешенный вид использования может быть направлено в форме электронного документа, подписанного электронной подписью в соответствии с требованиями Федерального закона от 06.04.2011 № 63-ФЗ «Об электронной подписи».

2. Порядок предоставления разрешения на условно разрешенный вид использования земельного участка или объекта капитального строительства определен статьей 39 ГрК РФ.

3. Проект решения о предоставлении разрешения на условно разрешенный вид использования подлежит рассмотрению на общественных обсуждениях или публичных слушаниях, проводимых в порядке, установленном статьей 5.1 ГрК РФ, с учетом положений статьи 39 ГрК РФ.

12. Предоставление разрешения на отклонение от предельных параметров разрешенного строительства, реконструкции объектов капитального строительства

1. Правообладатели земельных участков, размеры которых меньше установленных градостроительным регламентом минимальных размеров земельных участков либо конфигурация, инженерно-геологические или иные

характеристики которых неблагоприятны для застройки, вправе обратиться за разрешениями на отклонение от предельных параметров разрешенного строительства, реконструкции объектов капитального строительства (далее также – разрешение на отклонение от предельных параметров).

2. Правообладатели земельных участков вправе обратиться за разрешениями на отклонение от предельных параметров разрешенного строительства, реконструкции объектов капитального строительства, если такое отклонение необходимо в целях однократного изменения одного или нескольких предельных параметров разрешенного строительства, реконструкции объектов капитального строительства, установленных градостроительным регламентом для конкретной территориальной зоны, не более чем на десять процентов.

3. Порядок предоставления разрешения на отклонение от предельных параметров определен статьей 40 ГрК РФ.

4. Проект решения о предоставлении разрешения на отклонение от предельных параметров подлежит рассмотрению на общественных обсуждениях или публичных слушаниях, проводимых в порядке, установленном статьей 5.1 ГрК РФ, с учетом положений статьи 39 ГрК РФ, за исключением случая, указанного в части 1.1 статьи 40 ГрК РФ.

Раздел 4. Положения о подготовке документации по планировке территории органами местного самоуправления

13. Общие положения о подготовке документации по планировке территории

1. Подготовка документации по планировке территории осуществляется в целях обеспечения устойчивого развития территорий, в том числе выделения элементов планировочной структуры, установления границ земельных участков, установления границ зон планируемого размещения объектов капитального строительства.

2. Подготовка документации по планировке территории осуществляется в соответствии с главой 5 ГрК РФ.

3. Состав и содержание документации по планировке территории определяется ГрК РФ.

Раздел 5. Положения о проведении общественных обсуждений или публичных слушаний по вопросам землепользования и застройки

14. Общие положения о порядке проведения общественных обсуждений или публичных слушаний в сфере градостроительной деятельности

1. В целях соблюдения права человека на благоприятные условия жизнедеятельности, прав и законных интересов правообладателей земельных участков и объектов капитального строительства по проектам правил землепользования и застройки, проектам планировки территории, проектам межевания территории, проектам, предусматривающим внесение изменений в один из указанных утвержденных документов, проектам решений о предоставлении разрешения на условно разрешенный вид использования земельного участка или объекта капитального строительства, проектам решений о предоставлении разрешения на отклонение от предельных параметров разрешенного строительства, реконструкции объектов капитального строительства в соответствии с уставом муниципального образования и (или) нормативным правовым актом представительного органа муниципального образования и с учетом положений ГрК РФ проводятся общественные обсуждения или публичные слушания, за исключением случаев, предусмотренных ГрК РФ и другими федеральными законами.

2. Порядок проведения общественных обсуждений или публичных слушаний определяется ГрК РФ, Уставом Борщевского сельского поселения Хохольского муниципального района Воронежской области и (или) нормативным правовым актом представительного органа муниципального образования.

Раздел 6. Положения о внесении изменений в Правила

15. Основания и порядок внесения изменений в Правила

1. Основания для рассмотрения вопроса о внесении изменений в настоящие Правила предусмотрены статьей 33 ГрК РФ.

2. Внесение изменений в Правила осуществляется в порядке, предусмотренном статьями 31 и 32 ГрК РФ, с учетом особенностей, установленных статьей 33 ГрК РФ.

Раздел 7. Положения о регулировании иных вопросов землепользования и застройки

16. Общие принципы регулирования иных вопросов землепользования и застройки на территории Борщевского сельского поселения Хохольского муниципального района Воронежской области

Иные вопросы землепользования и застройки на территории Борщевского сельского поселения Хохольского муниципального района Воронежской области регулируются законодательством Российской Федерации, Воронежской области, муниципальными правовыми актами Борщевского сельского поселения Хохольского муниципального района Воронежской области.

ЧАСТЬ II. КАРТА ГРАДОСТРОИТЕЛЬНОГО ЗОНИРОВАНИЯ

17. Карты градостроительного зонирования

1. Карта градостроительного зонирования территории Борщевского сельского поселения Хохольского муниципального района Воронежской области.

ПРАВИЛА ЗЕМЛЕПОЛЬЗОВАНИЯ И ЗАСТРОЙКИ

Карта градостроительного зонирования территории

Борщевского сельского поселения Хохольского муниципального района Воронежской области

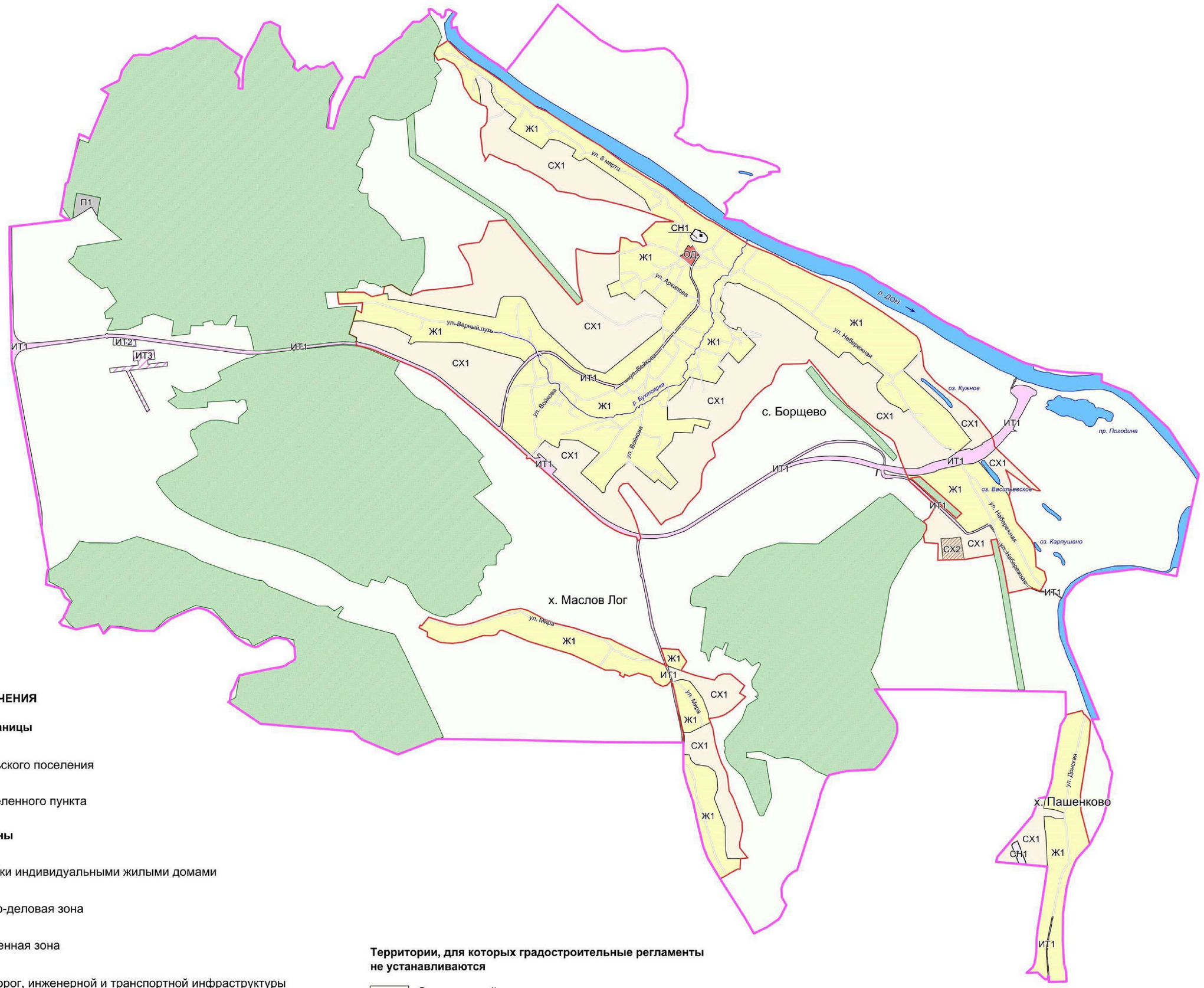

УСЛОВНЫЕ ОБОЗНАЧЕНИЯ

Территориальные границы

- Граница сельского поселения
- Граница населенного пункта

Территориальные зоны

- Ж1 — Зона застройки индивидуальными жилыми домами
- ОД — Общественно-деловая зона
- П1 — Производственная зона
- ИТ1 — Зона улиц, дорог, инженерной и транспортной инфраструктуры
- ИТ2 — Зона размещения объектов придорожного сервиса
- ИТ3 — Зона воздушного транспорта
- СХ1 — Зона сельскохозяйственного использования в границах населенных пунктов
- СХ2 — Зона сельскохозяйственного производства
- СН1 — Зона ритуальных объектов

Территории, для которых градостроительные регламенты не устанавливаются

- Сельскохозяйственные угодья в составе земель сельскохозяйственного назначения
- Земли лесного фонда
- Земли, покрытые поверхностными водами

Объекты транспортной инфраструктуры

- Улично-дорожная сеть населенного пункта

МАСШТАБ 1 : 25 000

м 250 0 250 1000 2500 м

2. Карта градостроительного зонирования с отображением зон с особыми условиями использования территории Борщевского сельского поселения Хохольского муниципального района Воронежской области.

ПРАВИЛА ЗЕМЛЕПОЛЬЗОВАНИЯ И ЗАСТРОЙКИ

Карта градостроительного зонирования с отображением зон с особыми условиями использования территории

Борщевского сельского поселения Хохольского муниципального района Воронежской области

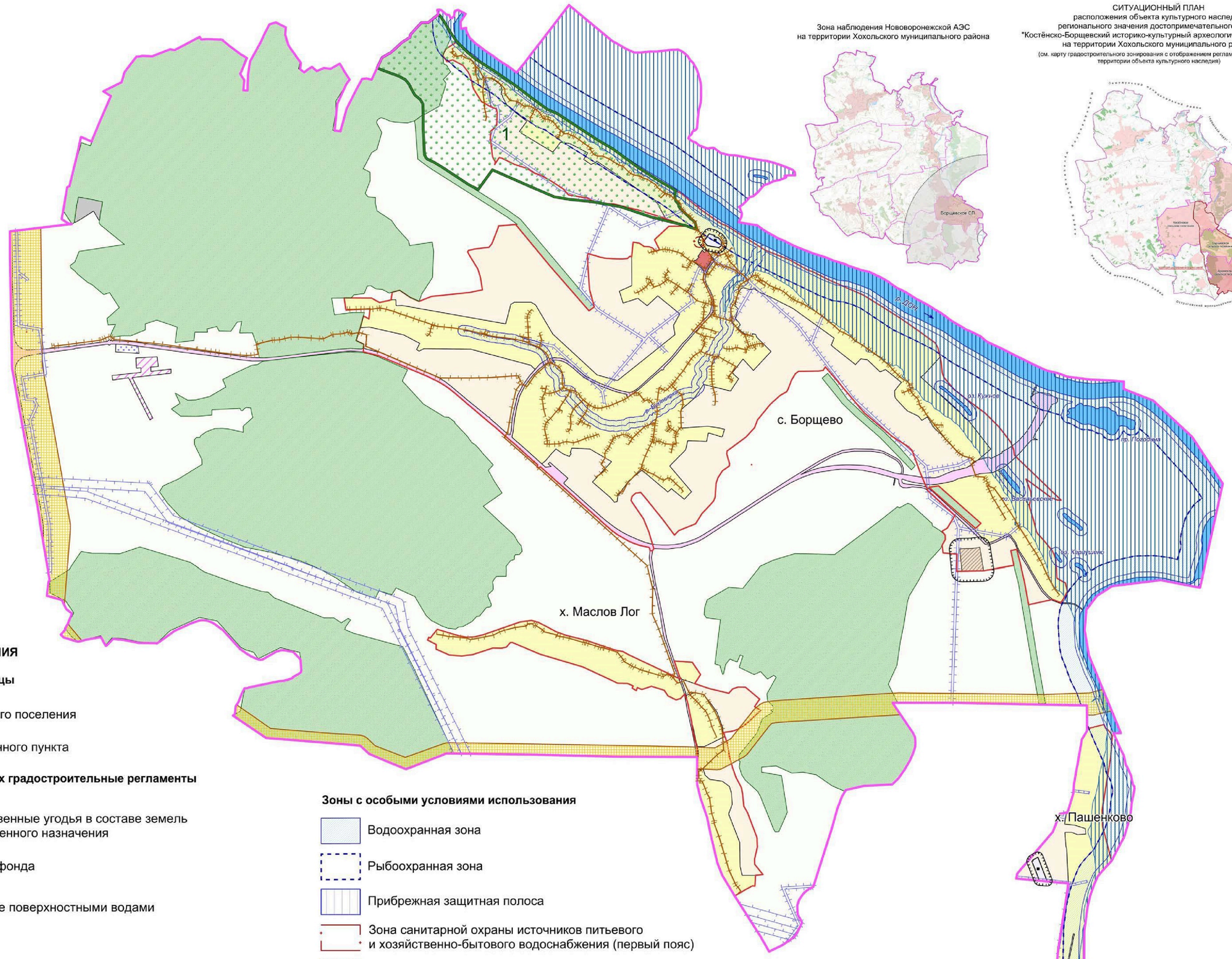

УСЛОВНЫЕ ОБОЗНАЧЕНИЯ

Территориальные границы

- Граница сельского поселения
- Граница населенного пункта

Территории, для которых градостроительные регламенты не устанавливаются

- Сельскохозяйственные угодья в составе земель сельскохозяйственного назначения
- Земли лесного фонда
- Земли, покрытые поверхностными водами

Территориальные зоны

- Зона застройки индивидуальными жилыми домами
- Общественно-деловая зона
- Производственная зона
- Зона улиц, дорог, инженерной и транспортной инфраструктуры
- Зона размещения объектов придорожного сервиса
- Зона воздушного транспорта
- Зона сельскохозяйственного использования в границах населенных пунктов
- Зона сельскохозяйственного производства
- Зона ритуальных объектов

Зоны с особыми условиями использования

- Водоохранная зона
- Рыбоохранная зона
- Прибрежная защитная полоса
- Зона санитарной охраны источников питьевого и хозяйственно-бытового водоснабжения (первый пояс)
- Зоны затопления и подтопления
- Санитарно-защитная зона
- Охранная зона объектов электроэнергетики
- Охранная зона трубопроводов
- Зона минимальных расстояний до магистральных или промышленных трубопроводов
- Охранная зона пунктов государственной геодезической сети, государственной нивелирной сети и государственной гравиметрической сети

Прочие объекты

- 1 Памятник природы

МАСШТАБ 1 : 25 000

м 250 0 250 1000 2500 м

2.1. На территории Борщевского сельского поселения Хохольского муниципального района Воронежской области располагаются следующие особо охраняемые природные территории:

1. Памятник природы областного значения «Костёнки-Борщево».

3. Карта градостроительного зонирования с отображением регламентных участков территории объекта культурного наследия «Костёнско-Борщевский историко-культурный археологический комплекс» территории Борщевского сельского поселения Хохольского муниципального района Воронежской области.

ПРАВИЛА ЗЕМЛЕПОЛЬЗОВАНИЯ И ЗАСТРОЙКИ

Карта градостроительного зонирования с отображением регламентных участков территории объекта культурного наследия "Костёнско-Борщевский историко-культурный археологический комплекс" территории

Борщевского сельского поселения Хохольского муниципального района Воронежской области

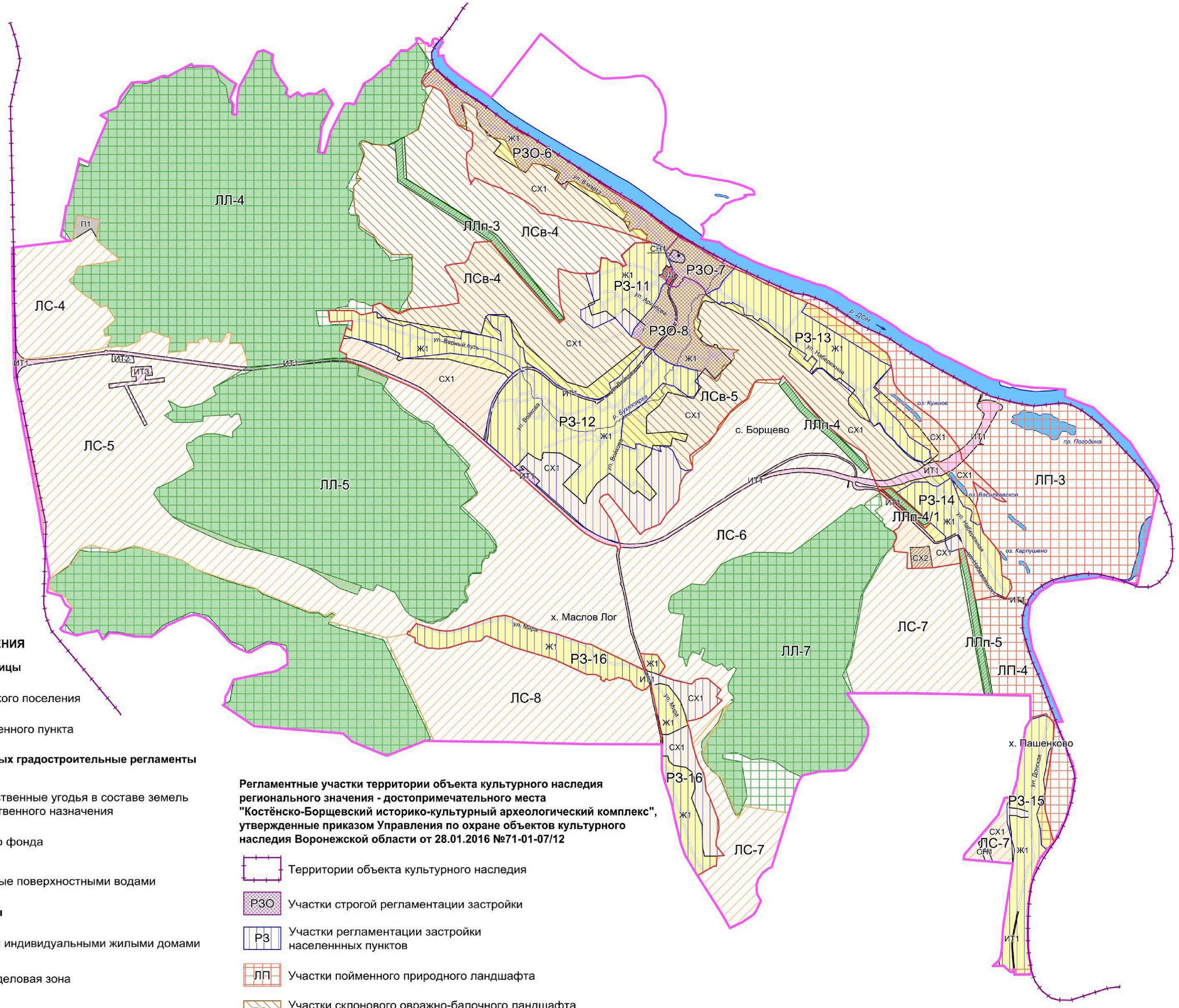

УСЛОВНЫЕ ОБОЗНАЧЕНИЯ

Территориальные границы

- Граница сельского поселения
- Граница населенного пункта

Территории, для которых градостроительные регламенты не устанавливаются

- Сельскохозяйственные угодья в составе земель сельскохозяйственного назначения
- Земли лесного фонда
- Земли, покрытые поверхностными водами

Территориальные зоны

- Ж1 — Зона застройки индивидуальными жилыми домами
- ОД — Общественно-деловая зона
- П1 — Производственная зона
- ИТ1 — Зона улиц, дорог, инженерной и транспортной инфраструктуры
- ИТ2 — Зона размещения объектов придорожного сервиса
- ИТ3 — Зона воздушного транспорта
- СХ1 — Зона сельскохозяйственного использования в границах населенных пунктов
- СХ2 — Зона сельскохозяйственного производства
- СН1 — Зона ритуальных объектов

Регламентные участки территории объекта культурного наследия регионального значения - достопримечательного места "Костёнско-Борщевский историко-культурный археологический комплекс", утвержденные приказом Управления по охране объектов культурного наследия Воронежской области от 28.01.2016 №71-01-07/12

- Территории объекта культурного наследия
- РЗО — Участки строгой регламентации застройки
- РЗ — Участки регламентации застройки населеннных пунктов
- ЛП — Участки пойменного природного ландшафта
- ЛСв — Участки склонового овражно-балочного ландшафта строгой визуальной охраны
- ЛС — Участки склонового овражно-балочного ландшафта
- ЛЛ — Участки лесного фонда
- ЛЛп — Участки лесных полос, входящих в состав лесного фонда

Объекты транспортной инфраструктуры

- Улично-дорожная сеть населенного пункта

МАСШТАБ 1 : 25 000

м 250 0 250 1000 2500 м

3.1. На территории Борщевского сельского поселения Хохольского муниципального района Воронежской области располагаются следующие объекты культурного наследия:

№ п/п	Наименование объекта культурного наследия	Сведения о границах территории объекта культурного наследия	Сведения о границах защитной зоны объекта культурного наследия	Сведения о границах зоны охраны объекта культурного наследия
1	Достопримечательное место «Костёнско-Борщевский историко-культурный археологический комплекс»	Установлена приказом управления по охране объектов культурного наследия Воронежской области от 28.01.2016 № 71-01-07/12 «О включении выявленного объекта культурного наследия «Костёнско-Борщевский историко-культурный археологический комплекс» в единый государственный реестр объектов культурного наследия (памятников истории и культуры) народов Российской Федерации» (далее – приказ от 28.01.2016 № 71-01-07/12)	Не устанавливается*	Не установлена

* в соответствии со ст. 34.1. Федерального закона от 25.06.2002 № 73-ФЗ «Об объектах культурного наследия (памятниках истории и культуры) народов Российской Федерации».

18. Перечень территориальных зон, установленных на карте градостроительного зонирования

1. Порядок установления территориальных зон определен статьей 34 ГрК РФ. На карте градостроительного зонирования установлены следующие виды территориальных зон:

Наименование территориальной зоны	Кодовое обозначение территориальной зоны
Жилые зоны	
Зона застройки индивидуальными жилыми домами	**Ж1**
Общественно-деловые зоны	
Общественно-деловая зона	**ОД**
Производственные и коммунально-складские зоны	

Наименование территориальной зоны	Кодовое обозначение территориальной зоны
Производственная зона	П1
Зоны инженерной и транспортной инфраструктуры	
Зона улиц, дорог, инженерной и транспортной инфраструктуры	ИТ1
Зона размещения объектов придорожного сервиса	ИТ2
Зона воздушного транспорта	ИТ3
Зоны сельскохозяйственного использования	
Зона сельскохозяйственного использования в границах населенных пунктов	СХ1
Зона сельскохозяйственного производства	СХ2
Зоны специального назначения	
Зона ритуальных объектов	СН1

2. Сведения о границах территориальных зон, содержащие графическое описание местоположения границ территориальных зон, перечень координат характерных точек границ территориальных зон села Борщево, являются приложением № 1 к настоящим Правилам.

3. Сведения о границах территориальных зон, содержащие графическое описание местоположения границ территориальных зон, перечень координат характерных точек границ территориальных зон хутора Маслов Лог, являются приложением № 2 к настоящим Правилам.

4. Сведения о границах территориальных зон, содержащие графическое описание местоположения границ территориальных зон, перечень координат характерных точек границ территориальных зон хутора Пашенково, являются приложением № 3 к настоящим Правилам.

5. Сведения о границах территориальных зон, содержащие графическое описание местоположения границ территориальных зон, перечень координат характерных точек границ территориальных зон, расположенных за границами населенных пунктов на территории Борщевского сельского поселения, являются приложением № 4 к настоящим Правилам.

ЧАСТЬ III. ГРАДОСТРОИТЕЛЬНЫЕ РЕГЛАМЕНТЫ

19. Общие положения о градостроительном регламенте

1. Градостроительным регламентом определяется правовой режим земельных участков, равно как всего, что находится над и под поверхностью земельных участков и используется в процессе их застройки и последующей эксплуатации объектов капитального строительства.

2. Действие градостроительного регламента распространяется в равной мере на все земельные участки и объекты капитального строительства, расположенные в пределах границ территориальной зоны, обозначенной на карте градостроительного зонирования.

3. Земли и земельные участки, на которые действие градостроительных регламентов не распространяется или для которых градостроительные регламенты не устанавливаются, определены статьей 36 ГрК РФ.

20. Виды разрешенного использования

1. Разрешенное использование земельных участков и объектов капитального строительства может быть следующих видов:

– основные виды разрешенного использования;

– условно разрешенные виды использования;

– вспомогательные виды разрешенного использования, допустимые только в качестве дополнительных по отношению к основным видам разрешенного использования и условно разрешенным видам использования и осуществляемые совместно с ними.

2. Виды разрешенного использования (далее – ВРИ) земельных участков в настоящих Правилах определяются в соответствии с приказом Министерства экономического развития Российской Федерации от 01.09.2014 № 540 «Об утверждении классификатора видов разрешенного использования земельных участков».

21. Градостроительные регламенты территориальных зон

1. Зона застройки индивидуальными жилыми домами – Ж1

№ п/п	Код ВРИ	Наименование ВРИ	Предельные (минимальные и (или) максимальные) размеры земельных участков, в том числе их площадь, м²		Максимальный процент застройки в границах земельного участка	Предельное количество этажей или предельная высота зданий, строений, сооружений	Минимальные отступы от границ земельных участков в целях определения мест допустимого размещения зданий, строений, сооружений, за пределами которых запрещено строительство зданий, строений, сооружений
			min	max			
ОСНОВНЫЕ ВИДЫ РАЗРЕШЕННОГО ИСПОЛЬЗОВАНИЯ ЗЕМЕЛЬНЫХ УЧАСТКОВ И ОБЪЕКТОВ КАПИТАЛЬНОГО СТРОИТЕЛЬСТВА							
1	2.1	Для индивидуального жилищного строительства	300	3000	50%	3 этажа	3 метра
2	2.3	Блокированная жилая застройка	80	3000	50%	3 этажа	3 метра; 0 метров – при примыкании к соседним зданиям
3	2.2	Для ведения личного подсобного хозяйства (приусадебный земельный участок)	300	5000	30%	3 этажа	3 метра
4	3.1.1	Предоставление коммунальных услуг	не подлежит установлению	5000	не подлежат установлению		
5	3.1.2	Административные здания организаций, обеспечивающих предоставление коммунальных услуг	не подлежат установлению		60%	1 этаж	3 метра
6	3.2.3	Оказание услуг связи	не подлежат установлению		60%	1 этаж	3 метра
7	3.7.1	Осуществление религиозных обрядов	не подлежат установлению	6 метров			
8	4.6	Общественное питание	400	5000	50%	1 этаж	3 метра
9	4.7	Гостиничное обслуживание	600	не подлежит установлению		3 этажа	3 метра
10	5.1.3	Площадки для занятий спортом	не подлежат установлению				

№ п/п	Код ВРИ	Наименование ВРИ	Предельные (минимальные и (или) максимальные) размеры земельных участков, в том числе их площадь, м²		Максимальный процент застройки в границах земельного участка	Предельное количество этажей или предельная высота зданий, строений, сооружений	Минимальные отступы от границ земельных участков в целях определения мест допустимого размещения зданий, строений, сооружений, за пределами которых запрещено строительство зданий, строений, сооружений
			min	max			
11	9.3	Историко-культурная деятельность	не подлежат установлению				
12	11.0	Водные объекты	градостроительный регламент не устанавливается				
13	11.1	Общее пользование водными объектами	не подлежат установлению				
14	12.0.1	Улично-дорожная сеть	действие градостроительного регламента не распространяется				
15	12.0.2	Благоустройство территории	действие градостроительного регламента не распространяется				
УСЛОВНО РАЗРЕШЕННЫЕ ВИДЫ ИСПОЛЬЗОВАНИЯ ЗЕМЕЛЬНЫХ УЧАСТКОВ И ОБЪЕКТОВ КАПИТАЛЬНОГО СТРОИТЕЛЬСТВА							
16	2.1.1	Малоэтажная многоквартирная жилая застройка	600	не подлежит установлению	45%	4 этажа	6 метров
17	3.3	Бытовое обслуживание	200	5000	60%	3 этажа	3 метра
18	4.1	Деловое управление	не подлежат установлению		60%	3 этажа	3 метра
19	4.4	Магазины	200	5000	60%	1 этаж	3 метра
20	4.5	Банковская и страховая деятельность	не подлежат установлению		60%	1 этаж	3 метра
21	6.4	Пищевая промышленность	не подлежит установлению	5000	не подлежат установлению	12 метров	3 метра

Ограничения использования земельных участков и объектов капитального строительства, устанавливаемые в соответствии с законодательством Российской Федерации, определяются пунктом 22 настоящих Правил.

К земельным участкам и (или) объектам капитального строительства, расположенным на территории достопримечательного места «Костёнско-Борщевский историко-культурный археологический комплекс» применяются дополнительные требования к осуществлению деятельности в границах территории объекта культурного наследия, утвержденные приказом от 28.01.2016 № 71-01-07/12.

2. Общественно-деловая зона – ОД

№ п/п	Код ВРИ	Наименование ВРИ	Предельные (минимальные и (или) максимальные) размеры земельных участков, в том числе их площадь, м²		Максимальный процент застройки в границах земельного участка	Предельное количество этажей или предельная высота зданий, строений, сооружений	Минимальные отступы от границ земельных участков в целях определения мест допустимого размещения зданий, строений, сооружений, за пределами которых запрещено строительство зданий, строений, сооружений
			min	max			
ОСНОВНЫЕ ВИДЫ РАЗРЕШЕННОГО ИСПОЛЬЗОВАНИЯ ЗЕМЕЛЬНЫХ УЧАСТКОВ И ОБЪЕКТОВ КАПИТАЛЬНОГО СТРОИТЕЛЬСТВА							
1	3.1.1	Предоставление коммунальных услуг	не подлежит установлению	5000	не подлежит установлению		
2	3.1.2	Административные здания организаций, обеспечивающих предоставление коммунальных услуг	не подлежат установлению		60%	не подлежит установлению	3 метра
3	3.2.3	Оказание услуг связи	не подлежат установлению		60%	не подлежит установлению	6 метров
4	3.3	Бытовое обслуживание	200	не подлежит установлению	60%	не подлежит установлению	6 метров
5	3.4.1	Амбулаторно-поликлиническое обслуживание	не подлежат установлению			не подлежит установлению	6 метров
6	3.5.1	Дошкольное, начальное и среднее общее образование	не подлежат установлению			3 этажа	6 метров
7	3.6.1	Объекты культурно-досуговой деятельности	не подлежат установлению		60%	3 этажа	6 метров
8	3.6.2.	Парки культуры и отдыха	не подлежат установлению				
9	3.7.1	Осуществление религиозных	не подлежат установлению				6 метров

№ п/п	Код ВРИ	Наименование ВРИ	Предельные (минимальные и (или) максимальные) размеры земельных участков, в том числе их площадь, м²		Максимальный процент застройки в границах земельного участка	Предельное количество этажей или предельная высота зданий, строений, сооружений	Минимальные отступы от границ земельных участков в целях определения мест допустимого размещения зданий, строений, сооружений, за пределами которых запрещено строительство зданий, строений, сооружений
			min	max			
		обрядов					
10	3.8.1	Государственное управление	не подлежат установлению		60%	3 этажа	6 метров
11	4.1	Деловое управление	не подлежат установлению		50%	2 этажа	6 метров
12	4.4	Магазины	200	не подлежит установлению	60%	1 этаж	3 метра
13	4.5	Банковская и страховая деятельность	не подлежат установлению		60%	1 этаж	6 метров
14	4.6	Общественное питание	400	не подлежит установлению	50%	1 этаж	6 метров
15	4.7	Гостиничное обслуживание	600	не подлежит установлению	45%	3 этажа	6 метров
16	4.8.1	Развлекательные мероприятия	не подлежат установлению		45%	1 этаж	6 метров
17	4.9	Служебные гаражи	не подлежат установлению			1 этаж	3 метра
18	5.1.2	Обеспечение занятий спортом в помещениях	не подлежат установлению		45%	12 метров	6 метров
19	5.1.3	Площадки для занятий спортом	не подлежат установлению				
20	8.3	Обеспечение внутреннего правопорядка	не подлежат установлению			1 этаж	3 метра
21	9.3	Историко-культурная деятельность	не подлежат установлению				
22	12.0.1	Улично-дорожная сеть	действие градостроительного регламента не распространяется				
23	12.0.2	Благоустройство территории	действие градостроительного регламента не распространяется				
УСЛОВНО РАЗРЕШЕННЫЕ ВИДЫ ИСПОЛЬЗОВАНИЯ ЗЕМЕЛЬНЫХ УЧАСТКОВ И ОБЪЕКТОВ КАПИТАЛЬНОГО СТРОИТЕЛЬСТВА							
24	2.1	Для индивидуального жилищного строительства	300	1000	50%	3 этажа	3 метра
25	2.2	Для ведения личного подсобного хозяйства (приусадебный	300	5000	40%	3 этажа	3 метра

№ п/п	Код ВРИ	Наименование ВРИ	Предельные (минимальные и (или) максимальные) размеры земельных участков, в том числе их площадь, м²		Максимальный процент застройки в границах земельного участка	Предельное количество этажей или предельная высота зданий, строений, сооружений	Минимальные отступы от границ земельных участков в целях определения мест допустимого размещения зданий, строений, сооружений, за пределами которых запрещено строительство зданий, строений, сооружений
			min	max			
		земельный участок)					
26	2.3	Блокированная жилая застройка	80	3000	50%	3 этажа	3 метра; 0 метров – при примыкании к соседним зданиям

Ограничения использования земельных участков и объектов капитального строительства, устанавливаемые в соответствии с законодательством Российской Федерации, определяются пунктом 22 настоящих Правил.

К земельным участкам и (или) объектам капитального строительства, расположенным на территории достопримечательного места «Костёнско-Борщевский историко-культурный археологический комплекс» применяются дополнительные требования к осуществлению деятельности в границах территории объекта культурного наследия, утвержденные приказом от 28.01.2016 № 71-01-07/12.

3. Производственная зона – П1

№ п/п	Код ВРИ	Наименование ВРИ	Предельные (минимальные и (или) максимальные) размеры земельных участков, в том числе их площадь, м²		Максимальный процент застройки в границах земельного участка	Предельное количество этажей или предельная высота зданий, строений, сооружений	Минимальные отступы от границ земельных участков в целях определения мест допустимого размещения зданий, строений, сооружений, за пределами которых запрещено строительство зданий, строений, сооружений
			min	max			
ОСНОВНЫЕ ВИДЫ РАЗРЕШЕННОГО ИСПОЛЬЗОВАНИЯ ЗЕМЕЛЬНЫХ УЧАСТКОВ И ОБЪЕКТОВ КАПИТАЛЬНОГО СТРОИТЕЛЬСТВА							
1	1.15	Хранение и переработка сельскохозяйственной продукции	не подлежат установлению			6 метров	3 метра
2	1.18	Обеспечение сельскохозяйственного производства	не подлежат установлению			6 метров	3 метра
3	3.1	Коммунальное обслуживание	не подлежат установлению				
4	6.6	Строительная промышленность	не подлежат установлению			6 метров	3 метра
5	6.8	Связь	не подлежат установлению				3 метра
6	6.9	Склады	не подлежат установлению		60%	6 метров	3 метра
7	6.9.1	Складские площадки	не подлежат установлению				
8	3.3	Бытовое обслуживание	200	не подлежит установлению	60%	6 метров	3 метра
9	2.7.1	Хранение автотранспорта	не подлежат установлению			1 этаж	3 метра
10	9.3	Историко-культурная деятельность	не подлежат установлению				
11	12.0.1	Улично-дорожная сеть	действие градостроительного регламента не распространяется				
12	12.0.2	Благоустройство территории	действие градостроительного регламента не распространяется				
УСЛОВНО РАЗРЕШЕННЫЕ ВИДЫ ИСПОЛЬЗОВАНИЯ ЗЕМЕЛЬНЫХ УЧАСТКОВ И ОБЪЕКТОВ КАПИТАЛЬНОГО СТРОИТЕЛЬСТВА							
13	Не установлены						

Ограничения использования земельных участков и объектов капитального строительства, устанавливаемые в соответствии с законодательством Российской Федерации, определяются пунктом 22 настоящих Правил.

К земельным участкам и (или) объектам капитального строительства, расположенным на территории достопримечательного места «Костёнско-Борщевский историко-культурный археологический комплекс» применяются дополнительные требования к осуществлению деятельности в границах территории объекта культурного наследия, утвержденные приказом от 28.01.2016 № 71-01-07/12.

4. Зона улиц, дорог, инженерной и транспортной инфраструктуры – ИТ1

№ п/п	Код ВРИ	Наименование ВРИ	Предельные (минимальные и (или) максимальные) размеры земельных участков, в том числе их площадь, м²		Максимальный процент застройки в границах земельного участка	Предельное количество этажей или предельная высота зданий, строений, сооружений	Минимальные отступы от границ земельных участков в целях определения мест допустимого размещения зданий, строений, сооружений, за пределами которых запрещено строительство зданий, строений, сооружений
			min	max			
ОСНОВНЫЕ ВИДЫ РАЗРЕШЕННОГО ИСПОЛЬЗОВАНИЯ ЗЕМЕЛЬНЫХ УЧАСТКОВ И ОБЪЕКТОВ КАПИТАЛЬНОГО СТРОИТЕЛЬСТВА							
1	7.2.1	Размещение автомобильных дорог	действие градостроительного регламента не распространяется				
2	3.1.1	Предоставление коммунальных услуг	не подлежат установлению				
3	9.3	Историко-культурная деятельность	не подлежат установлению				
4	12.0.1	Улично-дорожная сеть	действие градостроительного регламента не распространяется				
УСЛОВНО РАЗРЕШЕННЫЕ ВИДЫ ИСПОЛЬЗОВАНИЯ ЗЕМЕЛЬНЫХ УЧАСТКОВ И ОБЪЕКТОВ КАПИТАЛЬНОГО СТРОИТЕЛЬСТВА							
5	4.9.1	Объекты дорожного сервиса	не подлежат установлению				3 метра

Ограничения использования земельных участков и объектов капитального строительства, устанавливаемые в соответствии с законодательством Российской Федерации, определяются пунктом 22 настоящих Правил.

К земельным участкам и (или) объектам капитального строительства, расположенным на территории достопримечательного места «Костёнско-Борщевский историко-культурный археологический комплекс» применяются дополнительные требования к осуществлению деятельности в границах территории объекта культурного наследия, утвержденные приказом от 28.01.2016 № 71-01-07/12.

5. Зона размещения объектов придорожного сервиса – ИТ2

№ п/п	Код ВРИ	Наименование ВРИ	Предельные (минимальные и (или) максимальные) размеры земельных участков, в том числе их площадь, м²		Максимальный процент застройки в границах земельного участка	Предельное количество этажей или предельная высота зданий, строений, сооружений	Минимальные отступы от границ земельных участков в целях определения мест допустимого размещения зданий, строений, сооружений, за пределами которых запрещено строительство зданий, строений, сооружений
			min	max			
ОСНОВНЫЕ ВИДЫ РАЗРЕШЕННОГО ИСПОЛЬЗОВАНИЯ ЗЕМЕЛЬНЫХ УЧАСТКОВ И ОБЪЕКТОВ КАПИТАЛЬНОГО СТРОИТЕЛЬСТВА							
1	3.1.1	Предоставление коммунальных услуг	не подлежит установлению				
2	4.9.1	Объекты дорожного сервиса	не подлежат установлению			6 метров	3 метра
3	9.3	Историко-культурная деятельность	не подлежат установлению				
УСЛОВНО РАЗРЕШЕННЫЕ ВИДЫ ИСПОЛЬЗОВАНИЯ ЗЕМЕЛЬНЫХ УЧАСТКОВ И ОБЪЕКТОВ КАПИТАЛЬНОГО СТРОИТЕЛЬСТВА							
4	6.8	Связь	не подлежат установлению				3 метра

Ограничения использования земельных участков и объектов капитального строительства, устанавливаемые в соответствии с законодательством Российской Федерации, определяются пунктом 22 настоящих Правил.

К земельным участкам и (или) объектам капитального строительства, расположенным на территории достопримечательного места «Костёнско-Борщевский историко-культурный археологический комплекс» применяются

дополнительные требования к осуществлению деятельности в границах территории объекта культурного наследия, утвержденные приказом от 28.01.2016 № 71-01-07/12.

6. Зона воздушного транспорта – ИТЗ

№ п/п	Код ВРИ	Наименование ВРИ	Предельные (минимальные и (или) максимальные) размеры земельных участков, в том числе их площадь, м²		Максимальный процент застройки в границах земельного участка	Предельное количество этажей или предельная высота зданий, строений, сооружений	Минимальные отступы от границ земельных участков в целях определения мест допустимого размещения зданий, строений, сооружений, за пределами которых запрещено строительство зданий, строений, сооружений
			min	max			
ОСНОВНЫЕ ВИДЫ РАЗРЕШЕННОГО ИСПОЛЬЗОВАНИЯ ЗЕМЕЛЬНЫХ УЧАСТКОВ И ОБЪЕКТОВ КАПИТАЛЬНОГО СТРОИТЕЛЬСТВА							
1	7.4	Воздушный транспорт	не подлежит установлению			6 метров	3 метра
2	3.1.1	Предоставление коммунальных услуг	не подлежит установлению				
3	9.3	Историко-культурная деятельность	не подлежат установлению				
УСЛОВНО РАЗРЕШЕННЫЕ ВИДЫ ИСПОЛЬЗОВАНИЯ ЗЕМЕЛЬНЫХ УЧАСТКОВ И ОБЪЕКТОВ КАПИТАЛЬНОГО СТРОИТЕЛЬСТВА							
4	Не устанавливаются						

Ограничения использования земельных участков и объектов капитального строительства, устанавливаемые в соответствии с законодательством Российской Федерации, определяются пунктом 22 настоящих Правил.

К земельным участкам и (или) объектам капитального строительства, расположенным на территории достопримечательного места «Костёнско-Борщевский историко-культурный археологический комплекс» применяются дополнительные требования к осуществлению деятельности в границах территории объекта культурного наследия, утвержденные приказом от 28.01.2016 № 71-01-07/12.

7. Зона сельскохозяйственного использования в границах населенных пунктов – СХ1

№ п/п	Код ВРИ	Наименование ВРИ	Предельные (минимальные и (или) максимальные) размеры земельных участков, в том числе их площадь, м²		Максимальный процент застройки в границах земельного участка	Предельное количество этажей или предельная высота зданий, строений, сооружений	Минимальные отступы от границ земельных участков в целях определения мест допустимого размещения зданий, строений, сооружений, за пределами которых запрещено строительство зданий, строений, сооружений
			min	max			
ОСНОВНЫЕ ВИДЫ РАЗРЕШЕННОГО ИСПОЛЬЗОВАНИЯ ЗЕМЕЛЬНЫХ УЧАСТКОВ И ОБЪЕКТОВ КАПИТАЛЬНОГО СТРОИТЕЛЬСТВА							
1	1.2	Выращивание зерновых и иных сельскохозяйственных культур	не подлежат установлению				
2	1.3	Овощеводство	не подлежат установлению				
3	1.4	Выращивание тонизирующих, лекарственных, цветочных культур	не подлежат установлению				
4	1.5	Садоводство	не подлежат установлению				
5	1.12	Пчеловодство	не подлежат установлению				
6	1.19	Сенокошение	не подлежат установлению				
7	1.20	Выпас сельскохозяйственных животных	не подлежат установлению				
8	3.1.1	Предоставление коммунальных услуг	не подлежат установлению				
9	5.2	Природно- познавательный туризм	не подлежат установлению				
10	5.2.1	Туристическое обслуживание	не подлежат установлению			6 метров	3 метра
11	9.3	Историко-культурная деятельность	не подлежат установлению				
12	11.0	Водные объекты	градостроительный регламент не устанавливается				
13	11.1	Общее пользование водными объектами	не подлежат установлению				
14	12.0.2	Благоустройство территории	действие градостроительного регламента не распространяется				
15	13.1	Ведение огородничества	100	4500	0%	не подлежат установлению	
УСЛОВНО РАЗРЕШЕННЫЕ ВИДЫ ИСПОЛЬЗОВАНИЯ ЗЕМЕЛЬНЫХ УЧАСТКОВ И ОБЪЕКТОВ КАПИТАЛЬНОГО СТРОИТЕЛЬСТВА							

№ п/п	Код ВРИ	Наименование ВРИ	Предельные (минимальные и (или) максимальные) размеры земельных участков, в том числе их площадь, м²		Максимальный процент застройки в границах земельного участка	Предельное количество этажей или предельная высота зданий, строений, сооружений	Минимальные отступы от границ земельных участков в целях определения мест допустимого размещения зданий, строений, сооружений, за пределами которых запрещено строительство зданий, строений, сооружений
			min	max			
16	1.15	Хранение и переработка сельскохозяйственной продукции	не подлежат установлению				3 метра

Ограничения использования земельных участков и объектов капитального строительства, устанавливаемые в соответствии с законодательством Российской Федерации, определяются пунктом 22 настоящих Правил.

К земельным участкам и (или) объектам капитального строительства, расположенным на территории достопримечательного места «Костёнско-Борщевский историко-культурный археологический комплекс» применяются дополнительные требования к осуществлению деятельности в границах территории объекта культурного наследия, утвержденные приказом от 28.01.2016 № 71-01-07/12.

8. Зона сельскохозяйственного производства – СХ2

№ п/п	Код ВРИ	Наименование ВРИ	Предельные (минимальные и (или) максимальные) размеры земельных участков, в том числе их площадь, м²		Максимальный процент застройки в границах земельного участка	Предельное количество этажей или предельная высота зданий, строений, сооружений	Минимальные отступы от границ земельных участков в целях определения мест допустимого размещения зданий, строений, сооружений, за пределами которых запрещено строительство зданий, строений, сооружений
			min	max			
ОСНОВНЫЕ ВИДЫ РАЗРЕШЕННОГО ИСПОЛЬЗОВАНИЯ ЗЕМЕЛЬНЫХ УЧАСТКОВ И ОБЪЕКТОВ КАПИТАЛЬНОГО СТРОИТЕЛЬСТВА							
1	1.15	Хранение и переработка сельскохозяйственной продукции	не подлежат установлению			6 метров	3 метра
2	1.18	Обеспечение сельскохозяйственного производства	не подлежат установлению				3 метра
3	3.1.1	Предоставление коммунальных услуг	не подлежат установлению				
4	4.1	Деловое управление	не подлежат установлению		50%	6 метров	3 метра
3	6.9	Склады	не подлежат установлению		60%	6 метров	3 метра
4	9.1	Охрана природных территорий	не подлежат установлению				
5	6.9.1	Складские площадки	не подлежат установлению				
6	9.3	Историко-культурная деятельность	не подлежат установлению				
7	12.0.2	Благоустройство территории	действие градостроительного регламента не распространяется				
УСЛОВНО РАЗРЕШЕННЫЕ ВИДЫ ИСПОЛЬЗОВАНИЯ ЗЕМЕЛЬНЫХ УЧАСТКОВ И ОБЪЕКТОВ КАПИТАЛЬНОГО СТРОИТЕЛЬСТВА							
8	1.8	Скотоводство	не подлежат установлению			6 метров	3 метра
9	6.4	Пищевая промышленность	не подлежат установлению			6 метров	3 метра

Ограничения использования земельных участков и объектов капитального строительства, устанавливаемые в соответствии с законодательством Российской Федерации, определяются пунктом 22 настоящих Правил.

К земельным участкам и (или) объектам капитального строительства, расположенным на территории достопримечательного места «Костёнско-Борщевский историко-культурный археологический комплекс» применяются дополнительные требования к осуществлению деятельности в границах территории объекта культурного наследия, утвержденные приказом от 28.01.2016 № 71-01-07/12.

9. Зона ритуальных объектов - СН1

№ п/п	Код ВРИ	Наименование ВРИ	Предельные (минимальные и (или) максимальные) размеры земельных участков, в том числе их площадь, м²		Максимальный процент застройки в границах земельного участка	Предельное количество этажей или предельная высота зданий, строений, сооружений	Минимальные отступы от границ земельных участков в целях определения мест допустимого размещения зданий, строений, сооружений, за пределами которых запрещено строительство зданий, строений, сооружений
			min	max			
ОСНОВНЫЕ ВИДЫ РАЗРЕШЕННОГО ИСПОЛЬЗОВАНИЯ ЗЕМЕЛЬНЫХ УЧАСТКОВ И ОБЪЕКТОВ КАПИТАЛЬНОГО СТРОИТЕЛЬСТВА							
1	12.1	Ритуальная деятельность	не подлежит установлению	400000	не подлежат установлению		3 метра
2	9.3	Историко-культурная деятельность	не подлежат установлению				
3	12.0.2	Благоустройство территории	действие градостроительного регламента не распространяется				
4	3.1.1	Предоставление коммунальных услуг	не подлежат установлению				
УСЛОВНО РАЗРЕШЕННЫЕ ВИДЫ ИСПОЛЬЗОВАНИЯ ЗЕМЕЛЬНЫХ УЧАСТКОВ И ОБЪЕКТОВ КАПИТАЛЬНОГО СТРОИТЕЛЬСТВА							
5	Не установлены						

Ограничения использования земельных участков и объектов капитального строительства, устанавливаемые в соответствии с законодательством Российской Федерации, определяются пунктом 22 настоящих Правил.

К земельным участкам и (или) объектам капитального строительства, расположенным на территории достопримечательного места «Костёнско-Борщевский историко-культурный археологический комплекс» применяются дополнительные требования к осуществлению деятельности в границах территории объекта культурного наследия, утвержденные приказом от 28.01.2016 № 71-01-07/12.

22. Ограничения использования земельных участков и объектов капитального строительства, устанавливаемые в соответствии с законодательством Российской Федерации

1. На территории Борщевского сельского поселения Хохольского муниципального района Воронежской области располагаются следующие зоны с особыми условиями использования территории:

1) охранная зона объектов электроэнергетики (объектов электросетевого хозяйства и объектов по производству электрической энергии);

2) охранная зона трубопроводов (газопроводов, нефтепроводов и нефтепродуктопроводов, аммиакопроводов);

3) водоохранная (рыбоохранная) зона;

4) прибрежная защитная полоса;

5) зоны санитарной охраны источников питьевого и хозяйственно-бытового водоснабжения, а также устанавливаемые в случаях, предусмотренных Водным кодексом Российской Федерации, в отношении подземных водных объектов зоны специальной охраны;

6) зоны затопления и подтопления;

7) санитарно-защитная зона;

8) охранная зона пунктов государственной геодезической сети, государственной нивелирной сети и государственной гравиметрической сети;

9) зона наблюдения;

10) зона минимальных расстояний до магистральных или промышленных трубопроводов (газопроводов, нефтепроводов и нефтепродуктопроводов, аммиакопроводов).

2. Ограничения для зон с особыми условиями использования территории установлены в соответствии с действующими нормативами.

№ п/п	Вид зоны	Ограничения в использовании земельных участков и объектов капитального строительства	Основания установления ограничений
1	Охранная зона объектов электроэнергетики (объектов электросетевого хозяйства и объектов по производству электрической энергии)	1. В охранных зонах объектов электросетевого хозяйства, размещенных на земельных участках, запрещается осуществлять любые действия, которые могут нарушить безопасную работу объектов электросетевого хозяйства, в том числе привести к их повреждению или уничтожению, и (или) повлечь причинение вреда жизни, здоровью граждан и имуществу физических или юридических лиц, а также повлечь нанесение экологического ущерба и возникновение пожаров, в том числе: - набрасывать на провода и опоры воздушных линий электропередачи посторонние предметы, а также подниматься на опоры воздушных линий электропередачи; - размещать любые объекты и предметы (материалы) в пределах созданных в соответствии с требованиями нормативно-технических документов проходов и подъездов для доступа к объектам электросетевого хозяйства, а также проводить любые работы и возводить сооружения, которые могут препятствовать доступу к объектам электросетевого хозяйства, без создания необходимых для такого доступа проходов и подъездов; - находиться в пределах огороженной территории и помещениях распределительных устройств и подстанций, открывать двери и люки распределительных устройств и подстанций, производить переключения и подключения в электрических сетях (указанное требование не распространяется на работников, занятых выполнением	Постановление Правительства Российской Федерации от 24.02.2009 № 160 «О порядке установления охранных зон объектов электросетевого хозяйства и особых условий использования земельных участков, расположенных в границах таких зон» Постановление Правительства Российской Федерации от 18.11.2013 № 1033 «О порядке установления охранных зон объектов по производству электрической энергии и особых условий использования земельных участков, расположенных в границах таких зон»

		разрешённых в установленном порядке работ), разводить огонь в пределах охранных зон вводных и распределительных устройств, подстанций, воздушных линий электропередачи, а также в охранных зонах кабельных линий электропередачи; - размещать свалки; - производить работы ударными механизмами, сбрасывать тяжести массой свыше 5 тонн, производить сброс и слив едких и коррозионных веществ и горюче-смазочных материалов (в охранных зонах подземных кабельных линий электропередачи). 2. Для объектов электросетевого хозяйства напряжением свыше 1000 вольт, помимо действий, предусмотренных пунктом 1, запрещается: - складировать или размещать хранилища любых, в том числе горюче-смазочных материалов; - размещать детские и спортивные площадки, стадионы, рынки, торговые точки, полевые станы, загоны для скота, гаражи и стоянки всех видов машин и механизмов, проводить любые мероприятия, связанные с большим скоплением людей, не занятых выполнением разрешённых в установленном порядке работ (в охранных зонах воздушных линий электропередачи); - использовать (запускать) любые летательные аппараты, в том числе воздушных змеев, спортивные модели летательных аппаратов (в охранных зонах воздушных линий электропередачи); - бросать якоря с судов и осуществлять их проход с отданными якорями, цепями, лотами, волокушами и тралами (в охранных зонах подводных кабельных линий электропередачи); - осуществлять проход судов с поднятыми стрелами кранов и других механизмов (в охранных зонах воздушных линий электропередачи). 3. Без письменного решения о согласовании сетевой организации запрещается: - строительство, капитальный ремонт, реконструкция или снос зданий и сооружений; - горные, взрывные, мелиоративные работы, в том числе связанные с временным затоплением земель; - посадка и вырубка деревьев и кустарников; - дноуглубительные, землечерпальные и погрузочно-разгрузочные работы, добыча рыбы, других водных животных и растений	

		придонными орудиями лова, устройство водопоев, колка и заготовка льда (в охранных зонах подводных кабельных линий электропередачи); - проход судов, у которых расстояние по вертикали от верхнего крайнего габарита с грузом или без груза до нижней точки провеса проводов переходов воздушных линий электропередачи через водоёмы менее минимально допустимого расстояния, в том числе с учётом максимального уровня подъёма воды при паводке; - проезд машин и механизмов, имеющих общую высоту с грузом или без груза от поверхности дороги более 4,5 метра (в охранных зонах воздушных линий электропередачи); - земляные работы на глубине более 0,3 метра (на вспахиваемых землях на глубине более 0,45 метра), а также планировка грунта (в охранных зонах подземных кабельных линий электропередачи); - полив сельскохозяйственных культур в случае, если высота струи воды может составить свыше 3 метров (в охранных зонах воздушных линий электропередачи); - полевые сельскохозяйственные работы с применением сельскохозяйственных машин и оборудования высотой более 4 метров (в охранных зонах воздушных линий электропередачи) или полевые сельскохозяйственные работы, связанные с вспашкой земли (в охранных зонах кабельных линий электропередачи). 4. Для объектов электросетевого хозяйства напряжением до 1000 вольт, помимо действий, предусмотренных пунктом 3, без письменного решения о согласовании сетевых организаций запрещается: - размещать детские и спортивные площадки, стадионы, рынки, торговые точки, полевые станы, загоны для скота, гаражи и стоянки всех видов машин и механизмов, садовые, огородные земельные участки и иные объекты недвижимости, расположенные в границах территории ведения гражданами садоводства или огородничества для собственных нужд объекты жилищного строительства, в том числе индивидуального (в охранных зонах воздушных линий электропередачи); - складировать или размещать хранилища любых, в том числе горюче-смазочных материалов; - устраивать причалы для стоянки судов, барж и плавучих кранов, бросать якоря с судов и осуществлять их проход с отданными якорями, цепями, лотами, волокушами и тралами (в охранных зонах подводных	

		кабельных линий электропередачи). 5. В охранных зонах объектов по производству электрической энергии запрещается осуществлять действия, которые могут нарушить безопасную работу объектов, в том числе привести к их повреждению или уничтожению и (или) повлечь причинение вреда жизни, здоровью граждан и имуществу физических или юридических лиц, а также нанесение вреда окружающей среде и возникновение пожаров и чрезвычайных ситуаций, а именно: - убирать, перемещать, засыпать и повреждать предупреждающие знаки; - размещать кладбища, скотомогильники, захоронения отходов производства и потребления, радиоактивных, химических, взрывчатых, токсичных, отравляющих и ядовитых веществ; - производить сброс и слив едких и коррозионных веществ, в том числе растворов кислот, щелочей и солей, а также горюче-смазочных материалов; - разводить огонь и размещать какие-либо открытые или закрытые источники огня; - проводить работы, размещать объекты и предметы, возводить сооружения, которые могут препятствовать доступу к объектам, без создания необходимых для такого доступа проходов и подъездов; - производить работы ударными механизмами, сбрасывать тяжести массой свыше 5 тонн; - складировать любые материалы, в том числе взрывоопасные, пожароопасные и горюче-смазочные. 6. Без письменного согласования владельцев объектов по производству электрической энергии запрещается: - размещать детские и спортивные площадки, стадионы, рынки, торговые точки, полевые станы, загоны для скота, гаражи и стоянки всех видов машин и механизмов; - проводить любые мероприятия, связанные с пребыванием людей, не занятых выполнением работ, разрешенных в установленном порядке; - осуществлять горные, взрывные, мелиоративные работы, в том числе связанные с временным затоплением земель.	

2	Охранная зона трубопроводов (газопроводов, нефтепроводов и нефтепродуктопроводов, аммиакопроводов)	1. В охранных зонах трубопроводов запрещается производить всякого рода действия, могущие нарушить нормальную эксплуатацию трубопроводов либо привести к их повреждению, в частности: - перемещать, засыпать и ломать опознавательные и сигнальные знаки, контрольно - измерительные пункты; - открывать люки, калитки и двери необслуживаемых усилительных пунктов кабельной связи, ограждений узлов линейной арматуры, станций катодной и дренажной защиты, линейных и смотровых колодцев и других линейных устройств, открывать и закрывать краны и задвижки, отключать или включать средства связи, энергоснабжения и телемеханики трубопроводов; - устраивать всякого рода свалки, выливать растворы кислот, солей и щелочей; - разрушать берегоукрепительные сооружения, водопропускные устройства, земляные и иные сооружения (устройства), предохраняющие трубопроводы от разрушения, а прилегающую территорию и окружающую местность - от аварийного разлива транспортируемой продукции; - бросать якоря, проходить с отданными якорями, цепями, лотами, волокушами и тралами, производить дноуглубительные и землечерпальные работы; - разводить огонь и размещать какие-либо открытые или закрытые источники огня. 2. В охранных зонах трубопроводов без письменного разрешения предприятий трубопроводного транспорта запрещается: - возводить любые постройки и сооружения; на расстоянии ближе 1000 м от оси аммиакопровода запрещается: строить коллективные сады с жилыми домами, устраивать массовые спортивные соревнования, соревнования с участием зрителей, купания, массовый отдых людей, любительское рыболовство, расположение временных полевых жилищ и станов любого назначения, загоны для скота; - высаживать деревья и кустарники всех видов, складировать корма, удобрения, материалы, сено и солому, располагать коновязи, содержать скот, выделять рыбопромысловые участки, производить добычу рыбы, а также водных животных и растений, устраивать водопои, производить колку и заготовку льда; - сооружать проезды и переезды через трассы трубопроводов,	Федеральный закон от 31.03.1999 № 69-ФЗ «О газоснабжении в Российской Федерации» «Правила охраны магистральных трубопроводов», утвержденные Минтопэнерго РФ 29.04.1992, Постановлением Госгортехнадзора РФ от 22.04.1992 № 9 Постановление Госгортехнадзора РФ от 23.11.1994 № 61 «О распространении «Правил охраны магистральных трубопроводов» на магистральные аммиакопроводы» Постановление Правительства Российской Федерации от 08.09.2017 № 1083 «Об утверждении Правил охраны магистральных газопроводов и о внесении изменений в Положение о представлении в федеральный орган исполнительной власти (его территориальные органы), уполномоченный Правительством Российской Федерации на осуществление государственного кадастрового учета, государственной регистрации прав, ведение Единого государственного реестра недвижимости и предоставление сведений, содержащихся в Едином государственном реестре недвижимости, федеральными органами исполнительной власти, органами государственной власти субъектов Российской Федерации и органами местного самоуправления дополнительных сведений, воспроизводимых на публичных кадастровых картах»

		устраивать стоянки автомобильного транспорта, тракторов и механизмов, размещать сады и огороды; - производить мелиоративные земляные работы, сооружать оросительные и осушительные системы; - производить всякого рода открытые и подземные, горные, строительные, монтажные и взрывные работы, планировку грунта. 3. В охранных зонах магистральных газопроводов запрещается: - перемещать, засыпать, повреждать и разрушать контрольно-измерительные и контрольно-диагностические пункты, предупредительные надписи, опознавательные и сигнальные знаки местонахождения магистральных газопроводов; - открывать двери и люки необслуживаемых усилительных пунктов на кабельных линиях связи, калитки ограждений узлов линейной арматуры, двери установок электрохимической защиты, люки линейных и смотровых колодцев, открывать и закрывать краны, задвижки, отключать и включать средства связи, энергоснабжения, устройства телемеханики магистральных газопроводов; - устраивать свалки, осуществлять сброс и слив едких и коррозионно-агрессивных веществ и горюче-смазочных материалов; - складировать любые материалы, в том числе горюче-смазочные, или размещать хранилища любых материалов; - повреждать берегозащитные, водовыпускные сооружения, земляные и иные сооружения (устройства), предохраняющие магистральный газопровод от разрушения; - осуществлять постановку судов и плавучих объектов на якорь, добычу морских млекопитающих, рыболовство придонными орудиями добычи (вылова) водных биологических ресурсов, плавание с вытравленной якорь-цепью; - проводить дноуглубительные и другие работы, связанные с изменением дна и берегов водных объектов, за исключением работ, необходимых для технического обслуживания объекта магистрального газопровода; - проводить работы с использованием ударно-импульсных устройств и вспомогательных механизмов, сбрасывать грузы; - осуществлять рекреационную деятельность (кроме деятельности по размещению туристских стоянок), разводить костры и размещать источники огня;	Постановление Правительства Российской Федерации от 20.11.2000 № 878 «Об утверждении Правил охраны газораспределительных сетей»

		- огораживать и перегораживать охранные зоны; - размещать какие-либо здания, строения, сооружения, не относящиеся к объектам, указанным в пункте 2 Правил, за исключением объектов, указанных в подпунктах «д» – «к» и «м» пункта 6 Правил, утвержденных Постановлением Правительства РФ от 08.09.2017 № 1083; - осуществлять несанкционированное подключение (присоединение) к магистральному газопроводу. 4. В охранных зонах магистральных газопроводов без письменного разрешения собственника магистрального газопровода или организации, эксплуатирующей магистральный газопровод не допускается: - проведение горных, взрывных, строительных, монтажных, мелиоративных работ, в том числе работ, связанных с затоплением земель; - осуществление посадки и вырубки деревьев и кустарников; - проведение погрузочно-разгрузочных работ, устройство водопоев скота, колка и заготовка льда; - проведение земляных работ на глубине более чем 0,3 метра, планировка грунта; - сооружение запруд на реках и ручьях; - складирование кормов, удобрений, сена, соломы, размещение полевых станов и загонов для скота; - размещение туристских стоянок; - размещение гаражей, стоянок и парковок транспортных средств; - сооружение переездов через магистральные газопроводы; - прокладка инженерных коммуникаций; - проведение инженерных изысканий, связанных с бурением скважин и устройством шурфов; - устройство причалов для судов и пляжей; - проведение работ на объектах транспортной инфраструктуры, находящихся на территории охранной зоны; - проведение работ, связанных с временным затоплением земель, не относящихся к землям сельскохозяйственного назначения. 5. В границах охранной зоны газораспределительных сетей запрещается:	

		- строить объекты жилищно-гражданского и производственного назначения; - сносить и реконструировать мосты, коллекторы, автомобильные и железные дороги с расположенными на них газораспределительными сетями без предварительного выноса этих газопроводов по согласованию с эксплуатационными организациями; - разрушать берегоукрепительные сооружения, водопропускные устройства, земляные и иные сооружения, предохраняющие газораспределительные сети от разрушений; - перемещать, повреждать, засыпать и уничтожать опознавательные знаки, контрольно-измерительные пункты и другие устройства газораспределительных сетей; - устраивать свалки и склады, разливать растворы кислот, солей, щелочей и других химически активных веществ; - огораживать и перегораживать охранные зоны, препятствовать доступу персонала эксплуатационных организаций к газораспределительным сетям, проведению обслуживания и устранению повреждений газораспределительных сетей; - разводить огонь и размещать источники огня; - рыть погреба, копать и обрабатывать почву сельскохозяйственными и мелиоративными орудиями и механизмами на глубину более 0,3 метра; - открывать калитки и двери газорегуляторных пунктов, станций катодной и дренажной защиты, люки подземных колодцев, включать или отключать электроснабжение средств связи, освещения и систем телемеханики; - набрасывать, приставлять и привязывать к опорам и надземным газопроводам, ограждениям и зданиям газораспределительных сетей посторонние предметы, лестницы, влезать на них; - самовольно подключаться к газораспределительным сетям.	
3	Водоохранная зона	В границах водоохраной зоны запрещается: - использование сточных вод в целях регулирования плодородия почв; - размещение кладбищ, скотомогильников, объектов размещения отходов производства и потребления, химических, взрывчатых, токсичных, отравляющих и ядовитых веществ, пунктов захоронения радиоактивных отходов; - осуществление авиационных мер по борьбе с вредными организмами; - движение и стоянка транспортных средств (кроме специальных транспортных средств), за исключением их движения по дорогам и	Водный кодекс Российской Федерации

		стоянки на дорогах и в специально оборудованных местах, имеющих твердое покрытие; - строительство и реконструкция автозаправочных станций, складов горюче-смазочных материалов (за исключением случаев, если автозаправочные станции, склады горюче-смазочных материалов размещены на территориях портов, инфраструктуры внутренних водных путей, в том числе баз (сооружений) для стоянки маломерных судов, объектов органов федеральной службы безопасности), станций технического обслуживания, используемых для технического осмотра и ремонта транспортных средств, осуществление мойки транспортных средств; - размещение специализированных хранилищ пестицидов и агрохимикатов, применение пестицидов и агрохимикатов; - сброс сточных, в том числе дренажных, вод; - разведка и добыча общераспространенных полезных ископаемых (за исключением случаев, если разведка и добыча общераспространенных полезных ископаемых осуществляются пользователями недр, осуществляющими разведку и добычу иных видов полезных ископаемых, в границах предоставленных им в соответствии с законодательством Российской Федерации о недрах горных отводов и (или) геологических отводов на основании утвержденного технического проекта в соответствии со ст. 19.1 Закона Российской Федерации от 21 февраля 1992 года № 2395-1 «О недрах»).	
	Рыбоохранная зона	В границах рыбоохранной зоны запрещается: - использование сточных вод в целях регулирования плодородия почв; - размещение кладбищ, скотомогильников, объектов размещения отходов производства и потребления, химических, взрывчатых, токсичных, отравляющих и ядовитых веществ, пунктов захоронения радиоактивных отходов; - осуществление авиационных мер по борьбе с вредными организмами; - движение и стоянка транспортных средств (кроме специальных транспортных средств), за исключением их движения по дорогам и стоянки на дорогах и в специально оборудованных местах, имеющих твердое покрытие; - размещение автозаправочных станций, складов горюче-смазочных материалов (за исключением случаев, если автозаправочные станции, склады горюче-смазочных материалов размещены на территориях портов, судостроительных и судоремонтных организаций,	Постановление Правительства Российской Федерации от 06.10.2008 № 743 «Об утверждении Правил установления рыбоохранных зон»

		инфраструктуры внутренних водных путей при условии соблюдения требований законодательства в области охраны окружающей среды и Водного кодекса Российской Федерации), станций технического обслуживания, используемых для технического осмотра и ремонта транспортных средств, осуществление мойки транспортного средства; - размещение специализированных хранилищ пестицидов и агрохимикатов, применение пестицидов и агрохимикатов; - сброс сточных, в том числе дренажных, вод; - разведка и добыча общераспространенных полезных ископаемых (за исключением случаев, если разведка и добыча общераспространенных полезных ископаемых осуществляются пользователями недр, осуществляющими разведку и добычу иных видов полезных ископаемых, в границах предоставленных им в соответствии с законодательством Российской Федерации о недрах горных отводов и (или) геологических отводов на основании утвержденного технического проекта в соответствии со статьей 19.1 Закона Российской Федерации «О недрах»); - распашка земель; - размещение отвалов размываемых грунтов; - выпас сельскохозяйственных животных и организация для них летних лагерей, ванн.	
4	Прибрежная защитная полоса	В границах прибрежных защитных полос запрещается: - использование сточных вод в целях регулирования плодородия почв; - размещение кладбищ, скотомогильников, объектов размещения отходов производства и потребления, химических, взрывчатых, токсичных, отравляющих и ядовитых веществ, пунктов захоронения радиоактивных отходов; - осуществление авиационных мер по борьбе с вредными организмами; - движение и стоянка транспортных средств (кроме специальных транспортных средств), за исключением их движения по дорогам и стоянки на дорогах и в специально оборудованных местах, имеющих твердое покрытие; - строительство и реконструкция автозаправочных станций, складов горюче-смазочных материалов (за исключением случаев, если автозаправочные станции, склады горюче-смазочных материалов размещены на территориях портов, инфраструктуры внутренних водных путей, в том числе баз (сооружений) для стоянки маломерных судов,	Водный кодекс Российской Федерации

		объектов органов федеральной службы безопасности), станций технического обслуживания, используемых для технического осмотра и ремонта транспортных средств, осуществление мойки транспортных средств; - размещение специализированных хранилищ пестицидов и агрохимикатов, применение пестицидов и агрохимикатов; - сброс сточных, в том числе дренажных, вод; - разведка и добыча общераспространенных полезных ископаемых (за исключением случаев, если разведка и добыча общераспространенных полезных ископаемых осуществляются пользователями недр, осуществляющими разведку и добычу иных видов полезных ископаемых, в границах предоставленных им в соответствии с законодательством Российской Федерации о недрах горных отводов и (или) геологических отводов на основании утвержденного технического проекта в соответствии со ст. 19.1 Закона Российской Федерации от 21 февраля 1992 года № 2395-1 «О недрах»); - распашка земель; - размещение отвалов размываемых грунтов; - выпас сельскохозяйственных животных и организация для них летних лагерей, ванн.	
5	Зоны санитарной охраны источников питьевого и хозяйственно-бытового водоснабжения, а также устанавливаемые в случаях, предусмотренных Водным кодексом Российской Федерации, в отношении подземных водных объектов зоны специальной охраны	В зоне санитарной охраны источников питьевого и хозяйственно-бытового водоснабжения запрещается сброс сточных, в том числе дренажных, вод. На территории зоны санитарной охраны подземных источников водоснабжения: 1. В первом поясе не допускается: - посадка высокоствольных деревьев; - все виды строительства, не имеющие непосредственного отношения к эксплуатации, реконструкции и расширению водопроводных сооружений, в том числе прокладка трубопроводов различного назначения; - размещение жилых и хозяйственно-бытовых зданий; - проживание людей; - применение ядохимикатов и удобрений. 2. Во втором поясе запрещено: - закачка отработанных вод в подземные горизонты, подземное складирование твёрдых отходов и разработка недр земли;	Водный кодекс Российской Федерации СанПиН 2.1.4.1110-02 «Зоны санитарной охраны источников водоснабжения и водопроводов питьевого назначения»

		- размещение кладбищ, скотомогильников, полей ассенизации, полей фильтрации, навозохранилищ, силосных траншей, животноводческих и птицеводческих предприятий и других объектов, обусловливающих опасность микробного загрязнения подземных вод; - применение удобрений и ядохимикатов; - рубка леса главного пользования и реконструкции; - размещение складов горюче-смазочных материалов, ядохимикатов и минеральных удобрений, накопителей промстоков, шламохранилищ и других объектов, обусловливающих опасность химического загрязнения подземных вод. Бурение новых скважин и новое строительство, связанное с нарушением почвенного покрова, производится при обязательном согласовании с центром государственного санитарно- эпидемиологического надзора. 3. В третьем поясе запрещено: - закачка отработанных вод в подземные горизонты, подземное складирование твёрдых отходов и разработка недр земли; - размещение складов горюче-смазочных материалов, ядохимикатов и минеральных удобрений, накопителей промстоков, шламохранилищ и других объектов, обусловливающих опасность химического загрязнения подземных вод. Размещение таких объектов допускается в пределах третьего пояса зоны санитарной охраны только при использовании защищённых подземных вод, при условии выполнения специальных мероприятий по защите водоносного горизонта от загрязнения при наличии санитарно-эпидемиологического заключения центра государственного санитарно-эпидемиологического надзора, выданного с учётом заключения органов геологического контроля. Бурение новых скважин и новое строительство, связанное с нарушением почвенного покрова, производится при обязательном согласовании с центром государственного санитарно- эпидемиологического надзора. На территории зоны санитарной охраны поверхностных источников водоснабжения: 1. В первом поясе не допускается: - посадка высокоствольных деревьев; - все виды строительства, не имеющие непосредственного отношения к эксплуатации, реконструкции и расширению водопроводных сооружений, в том числе прокладка трубопроводов различного	

		назначения; - размещение жилых и хозяйственно-бытовых зданий; - проживание людей; - применение ядохимикатов и удобрений; - спуск любых сточных вод, в том числе сточных вод водного транспорта; - купание, стирка белья, водопой скота и другие виды водопользования, оказывающие влияние на качество воды. 2. Во втором поясе не допускается: - рубка леса главного пользования и реконструкции, а также закрепление за лесозаготовительными предприятиями древесины на корню и лесосечного фонда долгосрочного пользования (допускается только рубки ухода и санитарные рубки леса); - расположение стойбищ и выпас скота, а также всякое другое использование водоема и земельных участков, лесных угодий в пределах прибрежной полосы шириной не менее 500 м, которое может привести к ухудшению качества или уменьшению количества воды источника водоснабжения; - отведение сточных вод в зоне водосбора источника водоснабжения, включая его притоки, не отвечающих гигиеническим требованиям к охране поверхностных вод; - размещение кладбищ, скотомогильников, полей ассенизации, полей фильтрации, навозохранилищ, силосных траншей, животноводческих и птицеводческих предприятий и других объектов, обусловливающих опасность микробного загрязнения подземных вод; - применение удобрений и ядохимикатов; - рубка леса главного пользования и реконструкции; - сброс промышленных, сельскохозяйственных, городских и ливневых сточных вод, содержание в которых химических веществ и микроорганизмов превышает установленные санитарными правилами гигиенические нормативы качества воды (с учетом Определения Верховного Суда РФ от 25.09.2014 № АПЛ14-393); - размещение складов горюче-смазочных материалов, ядохимикатов и минеральных удобрений, накопителей промстоков, шламохранилищ и других объектов, обусловливающих опасность химического загрязнения подземных вод.	

		Регулирование отведения территории для нового строительства жилых, промышленных и сельскохозяйственных объектов, а также согласование изменений технологий действующих предприятий, связанных с повышением степени опасности загрязнения сточными водами источника водоснабжения производится при согласовании с центром государственного санитарно-эпидемиологического надзора. Все работы, в том числе добыча песка, гравия, донноуглубительные, в пределах акватории зоны санитарной охраны допускаются по согласованию с центром государственного санитарно - эпидемиологического надзора лишь при обосновании гидрологическими расчетами отсутствия ухудшения качества воды в створе водозабора. Использование химических методов борьбы с эвтрофикацией водоемов допускается при условии применения препаратов, имеющих положительное санитарно - эпидемиологическое заключение государственной санитарно - эпидемиологической службы Российской Федерации. Использование источников водоснабжения в пределах второго пояса зоны санитарной охраны для купания, туризма, водного спорта и рыбной ловли допускается в установленных местах при условии соблюдения гигиенических требований к охране поверхностных вод, а также гигиенических требований к зонам рекреации водных объектов. 3. В третьем поясе не допускается отведение сточных вод в зоне водосбора источника водоснабжения, включая его притоки, не отвечающих гигиеническим требованиям к охране поверхностных вод. Регулирование отведения территории для нового строительства жилых, промышленных и сельскохозяйственных объектов, а также согласование изменений технологий действующих предприятий, связанных с повышением степени опасности загрязнения сточными водами источника водоснабжения производится при согласовании с центром государственного санитарно-эпидемиологического надзора. Все работы, в том числе добыча песка, гравия, донноуглубительные, в пределах акватории зоны санитарной охраны допускаются по согласованию с центром государственного санитарно - эпидемиологического надзора лишь при обосновании гидрологическими расчетами отсутствия ухудшения качества воды в створе водозабора.	

		Использование химических методов борьбы с эвтрофикацией водоемов допускается при условии применения препаратов, имеющих положительное санитарно - эпидемиологическое заключение государственной санитарно - эпидемиологической службы Российской Федерации.	
6	Зоны затопления и подтопления	В зонах затопления и подтопления запрещается: - размещение новых населенных пунктов и строительство объектов капитального строительства без обеспечения инженерной защиты таких населенных пунктов и объектов от затопления, подтопления; - использование сточных вод в целях регулирования плодородия почв; - размещение кладбищ, скотомогильников, объектов размещения отходов производства и потребления, химических, взрывчатых, токсичных, отравляющих и ядовитых веществ, пунктов хранения и захоронения радиоактивных отходов; - осуществление авиационных мер по борьбе с вредными организмами.	Водный кодекс Российской Федерации
7	Санитарно-защитная зона	В границах санитарно-защитной зоны не допускается использования земельных участков в целях: - размещения жилой застройки, объектов образовательного и медицинского назначения, спортивных сооружений открытого типа, организаций отдыха детей и их оздоровления, зон рекреационного назначения и для ведения садоводства; - размещения объектов для производства и хранения лекарственных средств, объекты пищевых отраслей промышленности, оптовых складов продовольственного сырья и пищевой продукции, комплексов водопроводных сооружений для подготовки и хранения питьевой воды, использования земельных участков в целях производства, хранения и переработки сельскохозяйственной продукции, предназначенной для дальнейшего использования в качестве пищевой продукции, если химическое, физическое и (или) биологическое воздействие объекта, в отношении которого установлена санитарно-защитная зона, приведет к нарушению качества и безопасности таких средств, сырья, воды и продукции в соответствии с установленными требованиями.	Постановление Правительства Российской Федерации от 03.03.2018 № 222 «Об утверждении Правил установления санитарно-защитных зон и использования земельных участков, расположенных в границах санитарно-защитных зон»
8	Охранная зона пунктов государственной геодезической сети, государственной нивелирной сети и	В пределах границ охранных зон пунктов запрещается использование земельных участков для осуществления видов деятельности, приводящих к повреждению или уничтожению наружных опознавательных знаков пунктов, нарушению неизменности местоположения их центров, уничтожению, перемещению, засыпке или	Постановление Правительства Российской Федерации от 21.08.2019 № 1080 «Об охранных зонах пунктов государственной геодезической сети, государственной нивелирной сети и

	государственной гравиметрической сети	повреждению составных частей пунктов. Также на земельных участках в границах охранных зон пунктов запрещается проведение работ, размещение объектов и предметов, которые могут препятствовать доступу к пунктам.	государственной гравиметрической сети»
9	Зона наблюдения	В зоне наблюдения органами государственного санитарно-эпидемиологического надзора могут вводиться ограничения на хозяйственную деятельность в соответствии с законодательством Российской Федерации. Для некоторых объектов использования атомной энергии в соответствии с характеристиками безопасности этих объектов зона наблюдения может быть ограничена пределами территории объекта, здания, помещения.	Федеральный закон от 21.11.1995 № 170-ФЗ «Об использовании атомной энергии»
10	Зона минимальных расстояний до магистральных или промышленных трубопроводов (газопроводов, нефтепроводов и нефтепродуктопроводов, аммиакопроводов)	Перечень ограничений использования земельных участков в границах зоны минимальных расстояний до магистральных или промышленных трубопроводов определяется Правительством РФ в положении о данном виде зоны с особыми условиями использования территории.	

Приложение №1
к правилам землепользования и застройки
Борщевского сельского поселения
Хохольского муниципального района
Воронежской области

СВЕДЕНИЯ О ГРАНИЦАХ ТЕРРИТОРИАЛЬНЫХ ЗОН, СОДЕРЖАЩИЕ ГРАФИЧЕСКОЕ ОПИСАНИЕ МЕСТОПОЛОЖЕНИЯ ГРАНИЦ ТЕРРИТОРИАЛЬНЫХ ЗОН, ПЕРЕЧЕНЬ КООРДИНАТ ХАРАКТЕРНЫХ ТОЧЕК ГРАНИЦ ТЕРРИТОРИАЛЬНЫХ ЗОН СЕЛА БОРЩЕВО

ОПИСАНИЕ МЕСТОПОЛОЖЕНИЯ ГРАНИЦ

Зона застройки индивидуальными жилыми домами - Ж1

(наименование объекта, местоположение границ которого описано
(далее - объект)

Раздел 1

Сведения об объекте		
№ п/п	Характеристики объекта	Описание характеристик
1	2	3
1	Местоположение объекта	Воронежская область, Хохольский муниципальный район, Борщевское сельское поселение, село Борщево
2	Площадь объекта ± величина погрешности определения площади (Р ± Дельта Р)	5927277+/-42605 м²
3	Иные характеристики объекта	-

Раздел 2

Сведения о местоположении границ объекта					
1. Система координат: МСК - 36, зона 1					
2. Сведения о характерных точках границ объекта					
Обозначение характерных точек границ	Координаты, м		Метод определения координат характерной точки	Средняя квадратическая погрешность положения характерной точки (Mt), м	Описание обозначения точки на местности (при наличии)
	X	Y			
1	2	3	4	5	6
1	480181.54	1292042.79	Картометрический	1.00	-
2	480083.25	1292141.68	Картометрический	1.00	-
3	480074.02	1292150.97	Картометрический	1.00	-
4	480012.79	1292225.00	Картометрический	1.00	-
5	479898.98	1292402.65	Картометрический	1.00	-
6	479759.12	1292606.71	Картометрический	1.00	-
7	479640.09	1292763.22	Картометрический	1.00	-
8	479530.32	1292912.06	Картометрический	1.00	-
9	479492.88	1293003.74	Картометрический	1.00	-
10	479240.93	1293388.82	Картометрический	1.00	-
11	479155.29	1293535.99	Картометрический	1.00	-
12	478973.79	1293781.23	Картометрический	1.00	-
13	478854.01	1293970.67	Картометрический	1.00	-
14	478721.23	1294197.51	Картометрический	1.00	-
15	478603.23	1294336.32	Картометрический	1.00	-
16	478613.76	1294344.82	Картометрический	1.00	-
17	478601.42	1294361.74	Картометрический	1.00	-
18	478590.22	1294352.19	Картометрический	1.00	-
19	478478.34	1294512.19	Картометрический	1.00	-
20	478436.00	1294572.74	Картометрический	1.00	-
21	478417.33	1294626.30	Картометрический	1.00	-
22	478183.13	1294995.92	Картометрический	5.00	-
23	478151.61	1295074.60	Картометрический	5.00	-
24	478089.22	1295230.36	Картометрический	5.00	-
25	477992.32	1295402.10	Картометрический	5.00	-
26	477977.43	1295449.64	Картометрический	5.00	-
27	477901.51	1295597.53	Картометрический	5.00	-
28	477804.21	1295819.61	Картометрический	5.00	-
29	477753.36	1295935.67	Картометрический	5.00	-
30	477621.20	1296146.59	Картометрический	5.00	-
31	477528.36	1296294.58	Картометрический	5.00	-
32	477403.56	1296470.71	Картометрический	5.00	-
33	477292.98	1296623.04	Картометрический	5.00	-
34	477247.48	1296649.57	Картометрический	5.00	-
35	477158.97	1296669.62	Картометрический	5.00	-
36	476988.32	1296513.88	Картометрический	1.00	-

1	2	3	4	5	6
37	476966.78	1296485.87	Картометрический	1.00	-
38	476551.29	1296940.14	Картометрический	1.00	-
39	476276.03	1297154.46	Картометрический	1.00	-
40	476174.92	1297035.14	Аналитический	0.10	-
41	476156.93	1297010.31	Аналитический	0.10	-
42	476161.43	1297006.56	Аналитический	0.10	-
43	476156.70	1297000.49	Аналитический	0.10	-
44	476178.96	1296978.13	Картометрический	5.00	-
45	476188.94	1296964.58	Картометрический	5.00	-
46	476203.94	1296904.86	Картометрический	5.00	-
47	476211.73	1296892.44	Картометрический	5.00	-
48	476234.94	1296858.84	Картометрический	5.00	-
49	476261.01	1296825.20	Картометрический	5.00	-
50	476351.21	1296739.25	Картометрический	5.00	-
51	476368.35	1296719.65	Картометрический	5.00	-
52	476392.81	1296703.63	Картометрический	5.00	-
53	476403.35	1296694.62	Картометрический	5.00	-
54	476422.35	1296675.31	Картометрический	5.00	-
55	476463.06	1296628.61	Картометрический	5.00	-
56	476497.11	1296598.18	Картометрический	5.00	-
57	476526.02	1296584.67	Картометрический	5.00	-
58	476584.72	1296547.79	Картометрический	1.00	-
59	476551.72	1296493.89	Аналитический	0.10	-
60	476590.74	1296462.63	Аналитический	0.10	-
61	476643.15	1296357.36	Картометрический	1.00	-
62	476681.21	1296318.83	Картометрический	1.00	-
63	476764.64	1296242.09	Аналитический	0.10	-
64	476788.46	1296235.29	Аналитический	0.10	-
65	476834.48	1296233.32	Картометрический	1.00	-
66	476917.09	1296298.45	Картометрический	1.00	-
67	477039.92	1296146.58	Картометрический	1.00	-
68	477016.91	1296094.60	Картометрический	1.00	-
69	477134.10	1295972.15	Картометрический	1.00	-
70	477141.68	1295910.19	Картометрический	1.00	-
71	477084.87	1295858.22	Картометрический	5.00	-
72	477097.65	1295844.02	Картометрический	5.00	-
73	477255.91	1295645.47	Картометрический	1.00	-
74	477272.87	1295626.43	Картометрический	1.00	-
75	477341.18	1295655.13	Картометрический	1.00	-
76	477626.09	1295259.51	Картометрический	1.00	-
77	477738.48	1295036.50	Картометрический	1.00	-
78	477784.23	1294934.43	Картометрический	1.00	-
79	477813.42	1294890.11	Картометрический	1.00	-
80	477804.62	1294844.34	Картометрический	1.00	-
81	477813.92	1294820.21	Аналитический	0.10	-
82	477824.52	1294783.67	Картометрический	1.00	-
83	477814.70	1294761.50	Картометрический	1.00	-
84	477785.64	1294745.82	Картометрический	1.00	-

1	2	3	4	5	6
85	477744.11	1294727.15	Картометрический	1.00	-
86	477650.65	1294702.96	Картометрический	1.00	-
87	477620.70	1294736.98	Картометрический	1.00	-
88	477529.83	1294707.96	Картометрический	1.00	-
89	477492.86	1294739.89	Картометрический	1.00	-
90	477465.45	1294755.83	Картометрический	1.00	-
91	477441.71	1294731.26	Картометрический	1.00	-
92	477419.67	1294746.94	Картометрический	1.00	-
93	477381.31	1294799.93	Картометрический	1.00	-
94	477356.21	1294865.79	Картометрический	1.00	-
95	477383.20	1294872.75	Картометрический	1.00	-
96	477375.47	1294905.48	Картометрический	1.00	-
97	477351.10	1294910.46	Картометрический	1.00	-
98	477211.39	1295049.57	Картометрический	5.00	-
99	477031.00	1294880.60	Картометрический	1.00	-
100	477139.89	1294780.89	Картометрический	1.00	-
101	477006.75	1294677.87	Картометрический	1.00	-
102	476974.30	1294712.39	Картометрический	5.00	-
103	476950.16	1294740.50	Картометрический	5.00	-
104	476832.03	1294661.35	Картометрический	5.00	-
105	476896.25	1294404.37	Картометрический	5.00	-
106	476761.76	1294314.46	Картометрический	1.00	-
107	476661.06	1294195.21	Картометрический	1.00	-
108	476634.48	1294186.04	Картометрический	1.00	-
109	476476.95	1294188.84	Картометрический	5.00	-
110	476495.50	1294444.81	Картометрический	5.00	-
111	476478.10	1294552.07	Картометрический	5.00	-
112	476472.72	1294577.05	Картометрический	5.00	-
113	476470.57	1294585.96	Картометрический	5.00	-
114	476466.61	1294605.42	Картометрический	5.00	-
115	476445.24	1294599.10	Картометрический	5.00	-
116	476413.64	1294588.49	Картометрический	5.00	-
117	476391.64	1294581.02	Картометрический	5.00	-
118	476394.04	1294574.22	Картометрический	5.00	-
119	476427.94	1294461.56	Картометрический	5.00	-
120	476429.79	1294448.96	Картометрический	5.00	-
121	476350.03	1294432.45	Картометрический	5.00	-
122	476355.52	1294252.11	Картометрический	5.00	-
123	476269.05	1294231.69	Картометрический	5.00	-
124	476115.02	1294079.76	Картометрический	5.00	-
125	475868.04	1294287.89	Картометрический	5.00	-
126	475795.33	1294218.82	Картометрический	5.00	-
127	475896.82	1294095.15	Аналитический	0.10	-
128	475864.71	1294060.81	Картометрический	5.00	-
129	475890.77	1294031.54	Аналитический	0.10	-
130	475918.99	1293997.32	Аналитический	0.10	-
131	476074.15	1293812.70	Картометрический	5.00	-
132	475971.47	1293686.83	Картометрический	5.00	-

1	2	3	4	5	6
133	475827.90	1293583.35	Картометрический	5.00	-
134	475770.92	1293574.58	Картометрический	5.00	-
135	475766.17	1293550.23	Картометрический	5.00	-
136	475812.28	1293509.16	Картометрический	5.00	-
137	475927.20	1293377.52	Картометрический	5.00	-
138	475960.44	1293340.17	Картометрический	5.00	-
139	476155.95	1293521.95	Картометрический	5.00	-
140	476277.19	1293313.95	Картометрический	5.00	-
141	476285.64	1293141.39	Картометрический	1.00	-
142	476240.58	1293127.39	Картометрический	1.00	-
143	476233.36	1293136.14	Картометрический	1.00	-
144	476204.86	1293117.85	Картометрический	1.00	-
145	476231.03	1293058.23	Картометрический	1.00	-
146	476277.68	1292988.68	Картометрический	1.00	-
147	476257.72	1292972.97	Картометрический	1.00	-
148	476243.91	1292956.20	Картометрический	1.00	-
149	476165.70	1292891.95	Картометрический	5.00	-
150	476134.66	1292854.71	Аналитический	0.10	-
151	476199.01	1292782.58	Аналитический	0.10	-
152	476270.55	1292703.45	Аналитический	0.10	-
153	476336.20	1292630.37	Аналитический	0.10	-
154	476339.80	1292625.27	Аналитический	0.10	-
155	476389.30	1292567.83	Аналитический	0.10	-
156	476408.56	1292571.65	Аналитический	0.10	-
157	476452.08	1292581.46	Картометрический	5.00	-
158	476569.89	1292592.72	Картометрический	1.00	-
159	476683.39	1292615.30	Картометрический	1.00	-
160	476757.72	1292635.37	Картометрический	1.00	-
161	476784.90	1292642.71	Картометрический	1.00	-
162	476881.23	1292692.13	Картометрический	1.00	-
163	476965.92	1292753.53	Картометрический	1.00	-
164	477044.88	1292828.92	Картометрический	1.00	-
165	477093.29	1292894.07	Картометрический	1.00	-
166	477096.60	1292898.52	Картометрический	1.00	-
167	477113.95	1292934.89	Картометрический	1.00	-
168	477113.80	1292937.65	Картометрический	1.00	-
169	477101.81	1292955.77	Картометрический	1.00	-
170	477114.53	1292966.50	Картометрический	1.00	-
171	477124.16	1292955.30	Картометрический	1.00	-
172	477127.74	1292955.60	Картометрический	1.00	-
173	477130.78	1292989.38	Картометрический	1.00	-
174	477125.13	1293028.49	Картометрический	1.00	-
175	477116.45	1293060.44	Картометрический	1.00	-
176	477097.75	1293096.06	Картометрический	1.00	-
177	477057.45	1293148.30	Картометрический	1.00	-
178	476979.17	1293238.37	Картометрический	1.00	-
179	476954.00	1293271.68	Картометрический	1.00	-
180	476916.88	1293344.38	Картометрический	1.00	-

1	2	3	4	5	6
181	476880.54	1293418.69	Картометрический	1.00	-
182	476829.18	1293557.37	Картометрический	1.00	-
183	476819.26	1293589.39	Картометрический	1.00	-
184	476801.49	1293664.41	Картометрический	1.00	-
185	476798.22	1293671.48	Картометрический	1.00	-
186	476788.01	1293667.08	Картометрический	1.00	-
187	476786.65	1293668.40	Картометрический	1.00	-
188	476775.22	1293679.49	Картометрический	1.00	-
189	476807.59	1293725.83	Картометрический	1.00	-
190	476858.65	1293794.47	Картометрический	1.00	-
191	476879.68	1293819.09	Картометрический	1.00	-
192	476912.02	1293856.44	Картометрический	1.00	-
193	476942.49	1293889.47	Картометрический	1.00	-
194	476970.68	1293921.35	Картометрический	1.00	-
195	476975.67	1293928.00	Картометрический	1.00	-
196	476992.47	1293947.88	Картометрический	1.00	-
197	477038.01	1294001.64	Картометрический	1.00	-
198	477038.48	1294004.82	Картометрический	1.00	-
199	477034.38	1294008.83	Аналитический	0.10	-
200	477040.05	1294024.13	Аналитический	0.10	-
201	477050.20	1294022.58	Картометрический	1.00	-
202	477057.89	1294024.56	Картометрический	1.00	-
203	477088.36	1294056.00	Картометрический	1.00	-
204	477116.63	1294083.72	Картометрический	1.00	-
205	477162.35	1294123.18	Картометрический	1.00	-
206	477185.20	1294142.85	Картометрический	1.00	-
207	477268.93	1294209.85	Картометрический	1.00	-
208	477300.31	1294238.26	Картометрический	1.00	-
209	477319.49	1294255.14	Картометрический	1.00	-
210	477358.46	1294289.42	Картометрический	1.00	-
211	477381.58	1294308.95	Картометрический	1.00	-
212	477396.08	1294321.11	Картометрический	1.00	-
213	477532.15	1294446.58	Картометрический	1.00	-
214	477562.81	1294473.52	Картометрический	1.00	-
215	477579.81	1294483.35	Картометрический	1.00	-
216	477584.75	1294485.38	Картометрический	1.00	-
217	477587.98	1294488.67	Картометрический	1.00	-
218	477589.55	1294490.28	Картометрический	1.00	-
219	477587.43	1294494.03	Картометрический	1.00	-
220	477596.94	1294501.25	Картометрический	1.00	-
221	477610.49	1294492.97	Картометрический	1.00	-
222	477648.08	1294497.24	Картометрический	1.00	-
223	477654.86	1294497.10	Картометрический	1.00	-
224	477670.92	1294496.77	Картометрический	1.00	-
225	477706.37	1294497.07	Картометрический	1.00	-
226	477744.47	1294488.60	Картометрический	1.00	-
227	477760.63	1294481.33	Картометрический	1.00	-
228	477784.85	1294471.01	Картометрический	1.00	-

1	2	3	4	5	6
229	477840.76	1294439.90	Картометрический	1.00	-
230	477847.26	1294436.63	Картометрический	1.00	-
231	477868.79	1294427.91	Картометрический	1.00	-
232	477892.87	1294421.17	Картометрический	1.00	-
233	477906.42	1294418.86	Картометрический	1.00	-
234	477918.89	1294420.43	Картометрический	1.00	-
235	477950.03	1294426.63	Картометрический	1.00	-
236	477968.51	1294431.97	Картометрический	1.00	-
237	477973.39	1294433.87	Картометрический	1.00	-
238	478000.42	1294449.27	Картометрический	1.00	-
239	478025.98	1294464.98	Картометрический	1.00	-
240	478055.91	1294486.79	Картометрический	1.00	-
241	478081.18	1294505.72	Картометрический	1.00	-
242	478092.16	1294515.10	Картометрический	1.00	-
243	478098.12	1294507.84	Картометрический	1.00	-
244	478101.36	1294503.88	Картометрический	1.00	-
245	478099.95	1294502.60	Картометрический	1.00	-
246	478096.75	1294500.17	Аналитический	0.10	-
247	478133.78	1294473.30	Аналитический	0.10	-
248	478184.08	1294439.44	Аналитический	0.10	-
249	478161.09	1294412.25	Картометрический	1.00	-
250	478184.69	1294392.19	Картометрический	1.00	-
251	478128.09	1294353.31	Картометрический	1.00	-
252	478124.15	1294350.47	Аналитический	0.10	-
253	478117.71	1294360.66	Картометрический	1.00	-
254	478096.57	1294341.51	Аналитический	0.10	-
255	478093.54	1294338.08	Картометрический	1.00	-
256	478090.41	1294335.98	Картометрический	1.00	-
257	478085.28	1294325.39	Картометрический	1.00	-
258	478089.06	1294319.62	Картометрический	1.00	-
259	478085.38	1294317.21	Картометрический	1.00	-
260	478073.22	1294309.29	Картометрический	1.00	-
261	478069.29	1294306.82	Картометрический	1.00	-
262	478051.32	1294334.78	Картометрический	1.00	-
263	478029.14	1294363.09	Картометрический	1.00	-
264	478004.10	1294390.38	Картометрический	1.00	-
265	477983.93	1294410.11	Картометрический	1.00	-
266	477976.69	1294404.89	Картометрический	1.00	-
267	477971.01	1294407.84	Картометрический	1.00	-
268	477966.99	1294409.93	Картометрический	1.00	-
269	477966.20	1294410.34	Картометрический	1.00	-
270	477956.32	1294412.05	Картометрический	1.00	-
271	477922.97	1294404.84	Картометрический	1.00	-
272	477905.59	1294403.66	Картометрический	1.00	-
273	477887.77	1294405.18	Картометрический	1.00	-
274	477857.09	1294417.84	Картометрический	1.00	-
275	477777.74	1294457.59	Картометрический	1.00	-
276	477754.54	1294466.09	Картометрический	1.00	-

1	2	3	4	5	6
277	477735.62	1294474.76	Картометрический	1.00	-
278	477704.98	1294482.01	Картометрический	1.00	-
279	477658.65	1294482.73	Картометрический	1.00	-
280	477650.25	1294482.86	Картометрический	1.00	-
281	477594.41	1294469.17	Картометрический	1.00	-
282	477571.61	1294456.10	Картометрический	1.00	-
283	477542.65	1294433.25	Картометрический	1.00	-
284	477506.09	1294395.12	Картометрический	1.00	-
285	477372.67	1294281.53	Картометрический	1.00	-
286	477334.07	1294245.75	Картометрический	1.00	-
287	477280.71	1294196.30	Картометрический	1.00	-
288	477169.15	1294106.01	Картометрический	1.00	-
289	477133.62	1294074.51	Картометрический	1.00	-
290	477052.10	1293989.62	Картометрический	5.00	-
291	477011.22	1293944.50	Картометрический	5.00	-
292	476976.25	1293905.92	Картометрический	1.00	-
293	476949.95	1293876.90	Картометрический	1.00	-
294	476919.41	1293843.89	Картометрический	1.00	-
295	476867.64	1293785.95	Картометрический	1.00	-
296	476849.74	1293761.35	Картометрический	1.00	-
297	476824.53	1293719.93	Картометрический	1.00	-
298	476819.35	1293698.47	Картометрический	1.00	-
299	476822.16	1293669.76	Картометрический	1.00	-
300	476847.84	1293563.45	Картометрический	1.00	-
301	476902.16	1293424.05	Картометрический	1.00	-
302	476926.44	1293366.23	Картометрический	1.00	-
303	476954.14	1293313.66	Картометрический	1.00	-
304	476963.37	1293295.37	Картометрический	1.00	-
305	476970.72	1293280.80	Картометрический	1.00	-
306	476993.62	1293250.12	Картометрический	1.00	-
307	477073.20	1293161.87	Картометрический	1.00	-
308	477116.86	1293104.34	Картометрический	1.00	-
309	477137.69	1293068.43	Картометрический	1.00	-
310	477148.12	1293032.81	Картометрический	1.00	-
311	477149.06	1293005.38	Картометрический	1.00	-
312	477151.97	1292972.96	Картометрический	1.00	-
313	477145.90	1292939.45	Картометрический	1.00	-
314	477143.64	1292929.55	Картометрический	1.00	-
315	477152.51	1292920.09	Картометрический	1.00	-
316	477151.42	1292917.11	Картометрический	1.00	-
317	477148.10	1292907.98	Картометрический	1.00	-
318	477134.91	1292905.40	Картометрический	1.00	-
319	477109.94	1292863.08	Картометрический	1.00	-
320	477087.79	1292832.79	Картометрический	1.00	-
321	477067.71	1292814.35	Картометрический	1.00	-
322	477039.12	1292789.30	Картометрический	1.00	-
323	477079.66	1292750.29	Картометрический	1.00	-
324	477232.91	1292174.01	Картометрический	1.00	-

1	2	3	4	5	6
325	477239.61	1291726.43	Аналитический	0.10	-
326	477216.24	1291679.91	Аналитический	0.10	-
327	477230.28	1291655.39	Аналитический	0.10	-
328	477290.41	1291685.20	Аналитический	0.10	-
329	477371.40	1291530.65	Картометрический	5.00	-
330	477445.71	1291202.16	Картометрический	1.00	-
331	477439.94	1291115.16	Картометрический	5.00	-
332	477552.73	1291146.04	Картометрический	5.00	-
333	477523.18	1291197.51	Картометрический	5.00	-
334	477621.35	1291208.71	Картометрический	5.00	-
335	477608.85	1290978.90	Картометрический	5.00	-
336	477725.22	1290961.55	Картометрический	5.00	-
337	477726.16	1291029.15	Картометрический	5.00	-
338	477723.74	1291223.30	Картометрический	5.00	-
339	477682.20	1291300.39	Картометрический	1.00	-
340	477700.61	1291383.45	Картометрический	5.00	-
341	477706.65	1291410.66	Картометрический	5.00	-
342	477708.30	1291420.75	Картометрический	5.00	-
343	477709.77	1291455.82	Картометрический	5.00	-
344	477684.61	1291457.18	Картометрический	1.00	-
345	477663.94	1291458.12	Картометрический	1.00	-
346	477658.54	1291458.37	Картометрический	1.00	-
347	477650.39	1291463.02	Аналитический	0.10	-
348	477653.50	1291519.96	Аналитический	0.10	-
349	477589.13	1291877.37	Картометрический	1.00	-
350	477476.44	1292508.43	Картометрический	1.00	-
351	477663.63	1292557.14	Картометрический	1.00	-
352	477684.01	1292589.64	Картометрический	1.00	-
353	477682.97	1292752.59	Картометрический	1.00	-
354	477658.80	1292794.15	Картометрический	1.00	-
355	477653.72	1292798.19	Картометрический	1.00	-
356	477379.43	1292959.78	Картометрический	1.00	-
357	476998.99	1293380.76	Картометрический	1.00	-
358	476925.51	1293564.74	Картометрический	1.00	-
359	477372.89	1294130.81	Картометрический	1.00	-
360	477462.10	1294115.72	Картометрический	1.00	-
361	477572.67	1294176.48	Картометрический	1.00	-
362	477745.29	1293965.56	Картометрический	1.00	-
363	477650.54	1293864.04	Картометрический	5.00	-
364	477721.36	1293774.13	Картометрический	1.00	-
365	477676.81	1293633.83	Картометрический	1.00	-
366	477790.38	1293597.84	Картометрический	5.00	-
367	477842.75	1293716.70	Картометрический	1.00	-
368	478121.27	1293714.06	Картометрический	5.00	-
369	478223.75	1293725.34	Картометрический	5.00	-
370	478260.16	1293729.37	Картометрический	5.00	-
371	478250.46	1293791.29	Картометрический	1.00	-
372	478218.62	1293833.85	Картометрический	1.00	-

1	2	3	4	5	6
373	478217.28	1293882.16	Картометрический	1.00	-
374	478203.79	1293915.14	Картометрический	1.00	-
375	478172.90	1293946.82	Картометрический	1.00	-
376	478186.71	1293983.18	Картометрический	1.00	-
377	478284.52	1293935.17	Картометрический	1.00	-
378	478412.83	1294072.63	Картометрический	1.00	-
379	478414.50	1294245.47	Картометрический	1.00	-
380	478485.21	1294039.41	Картометрический	1.00	-
381	478528.30	1294018.34	Картометрический	1.00	-
382	478560.17	1293999.60	Картометрический	1.00	-
383	478633.27	1293963.64	Картометрический	1.00	-
384	478646.01	1293947.93	Картометрический	1.00	-
385	478854.51	1293650.71	Картометрический	1.00	-
386	479037.01	1293381.79	Аналитический	0.10	-
387	479021.74	1293366.80	Аналитический	0.10	-
388	479007.11	1293324.89	Картометрический	1.00	-
389	479015.64	1293311.91	Картометрический	1.00	-
390	479053.57	1293256.16	Картометрический	1.00	-
391	479117.01	1293293.89	Картометрический	1.00	-
392	479205.64	1293124.29	Картометрический	1.00	-
393	479218.69	1293032.87	Картометрический	1.00	-
394	479173.77	1293000.00	Картометрический	1.00	-
395	479124.36	1292959.76	Картометрический	1.00	-
396	479149.69	1292916.88	Картометрический	1.00	-
397	479162.43	1292894.29	Картометрический	1.00	-
398	479302.27	1292663.14	Картометрический	5.00	-
399	479324.37	1292641.12	Картометрический	5.00	-
400	479419.29	1292711.88	Картометрический	1.00	-
401	479482.36	1292630.49	Аналитический	0.10	-
402	479509.23	1292595.11	Аналитический	0.10	-
403	479559.19	1292545.01	Картометрический	1.00	-
404	479573.76	1292521.20	Картометрический	1.00	-
405	479645.73	1292483.69	Картометрический	1.00	-
406	479671.86	1292473.98	Картометрический	1.00	-
407	479681.23	1292465.54	Картометрический	1.00	-
408	479723.93	1292473.80	Картометрический	1.00	-
409	479765.87	1292461.93	Аналитический	0.10	-
410	479788.73	1292435.69	Аналитический	0.10	-
411	479816.18	1292395.07	Аналитический	0.10	-
412	479830.14	1292370.71	Аналитический	0.10	-
413	479836.85	1292342.40	Аналитический	0.10	-
414	479834.61	1292320.47	Аналитический	0.10	-
415	479832.77	1292316.64	Аналитический	0.10	-
416	479823.05	1292309.94	Картометрический	1.00	-
417	479783.37	1292321.26	Картометрический	1.00	-
418	479733.92	1292340.74	Картометрический	1.00	-
419	479654.97	1292357.74	Картометрический	1.00	-
420	479557.92	1292365.72	Картометрический	1.00	-

1	2	3	4	5	6
421	479609.50	1292276.34	Картометрический	1.00	-
422	479728.45	1292202.10	Картометрический	1.00	-
423	479754.51	1292192.42	Картометрический	1.00	-
424	479807.32	1292183.77	Картометрический	1.00	-
425	479858.83	1292165.95	Картометрический	1.00	-
426	479898.08	1292145.24	Картометрический	1.00	-
427	479956.14	1292100.86	Картометрический	1.00	-
428	480007.04	1291999.79	Картометрический	1.00	-
429	479992.30	1291945.68	Картометрический	5.00	-
430	480051.44	1291905.42	Картометрический	5.00	-
431	480111.40	1291933.16	Картометрический	5.00	-
1	480181.54	1292042.79	Картометрический	1.00	-
432	478341.07	1294456.99	Картометрический	1.00	-
433	478324.85	1294511.34	Картометрический	1.00	-
434	478314.64	1294503.70	Картометрический	1.00	-
435	478313.14	1294508.80	Картометрический	1.00	-
436	478310.45	1294518.00	Картометрический	1.00	-
437	478301.87	1294545.12	Картометрический	1.00	-
438	478297.23	1294552.01	Картометрический	1.00	-
439	478274.05	1294571.65	Картометрический	1.00	-
440	478255.97	1294577.61	Картометрический	1.00	-
441	478225.13	1294571.12	Картометрический	1.00	-
442	478207.45	1294552.16	Картометрический	1.00	-
443	478225.65	1294444.04	Картометрический	1.00	-
444	478228.78	1294439.86	Картометрический	1.00	-
445	478268.14	1294404.38	Картометрический	1.00	-
446	478304.17	1294432.95	Картометрический	1.00	-
432	478341.07	1294456.99	Картометрический	1.00	-
447	476074.00	1297223.13	Аналитический	0.10	-
448	476023.26	1297266.65	Картометрический	1.00	-
449	475860.95	1297404.49	Картометрический	1.00	-
450	475828.29	1297459.10	Картометрический	1.00	-
451	475734.08	1297523.45	Картометрический	1.00	-
452	475582.94	1297568.38	Картометрический	1.00	-
453	475485.07	1297591.61	Картометрический	1.00	-
454	475463.90	1297603.96	Картометрический	1.00	-
455	475404.06	1297659.87	Картометрический	1.00	-
456	475303.01	1297741.90	Картометрический	1.00	-
457	475258.69	1297764.38	Картометрический	1.00	-
458	475227.87	1297775.59	Картометрический	1.00	-
459	475128.72	1297784.38	Картометрический	1.00	-
460	475041.28	1297788.42	Картометрический	1.00	-
461	474996.18	1297869.19	Картометрический	1.00	-
462	474915.94	1297889.98	Картометрический	1.00	-
463	474851.91	1297854.43	Аналитический	0.10	-
464	474819.96	1297836.63	Аналитический	0.10	-

1	2	3	4	5	6
465	474810.09	1297822.49	Аналитический	0.50	-
466	474835.41	1297755.81	Аналитический	0.50	-
467	474838.76	1297749.74	Аналитический	0.50	-
468	474868.51	1297710.42	Картометрический	1.00	-
469	474928.45	1297654.82	Картометрический	1.00	-
470	475002.73	1297609.00	Картометрический	1.00	-
471	475106.11	1297546.23	Картометрический	1.00	-
472	475210.35	1297486.73	Картометрический	1.00	-
473	475300.92	1297426.35	Картометрический	1.00	-
474	475349.13	1297405.50	Картометрический	1.00	-
475	475374.54	1297397.68	Картометрический	1.00	-
476	475402.56	1297379.44	Картометрический	1.00	-
477	475411.90	1297370.33	Картометрический	1.00	-
478	475434.88	1297354.84	Картометрический	1.00	-
479	475443.39	1297351.42	Картометрический	1.00	-
480	475448.82	1297346.43	Картометрический	1.00	-
481	475458.37	1297331.44	Картометрический	1.00	-
482	475462.06	1297325.15	Картометрический	1.00	-
483	475462.50	1297321.02	Картометрический	1.00	-
484	475462.28	1297317.54	Картометрический	1.00	-
485	475437.96	1297271.94	Картометрический	1.00	-
486	475421.35	1297239.89	Картометрический	5.00	-
487	475414.28	1297225.90	Картометрический	5.00	-
488	475396.26	1297190.06	Картометрический	5.00	-
489	475385.40	1297159.44	Картометрический	5.00	-
490	475377.58	1297122.74	Картометрический	5.00	-
491	475377.80	1297112.96	Картометрический	5.00	-
492	475382.58	1297107.53	Картометрический	5.00	-
493	475405.38	1297092.11	Картометрический	5.00	-
494	475509.63	1296990.91	Картометрический	5.00	-
495	475634.72	1296851.48	Картометрический	5.00	-
496	475838.65	1296631.69	Картометрический	5.00	-
497	475873.84	1296593.47	Картометрический	5.00	-
498	475897.07	1296559.85	Картометрический	5.00	-
499	475911.25	1296538.47	Аналитический	0.50	-
500	475940.36	1296526.08	Аналитический	0.10	-
501	475936.22	1296562.83	Аналитический	0.10	-
502	475934.84	1296575.13	Аналитический	0.10	-
503	475935.34	1296601.63	Аналитический	0.10	-
504	475938.47	1296635.47	Аналитический	0.10	-
505	475942.09	1296659.88	Аналитический	0.10	-
506	475945.45	1296681.30	Аналитический	0.10	-
507	475950.71	1296711.40	Аналитический	0.10	-
508	475955.79	1296737.18	Аналитический	0.10	-
509	475961.49	1296762.95	Аналитический	0.10	-
510	475969.25	1296795.66	Аналитический	0.10	-
511	475992.90	1296842.84	Аналитический	0.10	-
512	475995.07	1296854.26	Аналитический	0.10	-

1	2	3	4	5	6
513	476006.60	1296905.37	Аналитический	0.10	-
514	476017.38	1296954.91	Аналитический	0.10	-
515	476024.02	1296990.49	Аналитический	0.10	-
516	476040.69	1297049.22	Аналитический	0.10	-
517	476040.94	1297066.03	Аналитический	0.10	-
518	476042.07	1297070.79	Аналитический	0.10	-
519	476049.96	1297172.19	Аналитический	0.10	-
520	476056.33	1297186.70	Аналитический	0.10	-
521	476064.06	1297203.62	Аналитический	0.10	-
447	476074.00	1297223.13	Аналитический	0.10	-
522	475923.49	1296653.84	Картометрический	5.00	-
523	475565.13	1297060.00	Картометрический	5.00	-
524	475515.88	1297009.67	Картометрический	5.00	-
525	475909.58	1296563.04	Картометрический	5.00	-
522	475923.49	1296653.84	Картометрический	5.00	-

3. Сведения о характерных точках части (частей) границы объекта

Обозначение характерных точек части границы	Координаты, м		Метод определения координат характерной точки	Средняя квадратическая погрешность положения характерной точки (Mt), м	Описание обозначения точки на местности (при наличии)
	X	Y			
1	2	3	4	5	6
Часть №					
-	-	-	-	-	-

Раздел 3

Сведения о местоположении измененных (уточненных) границ объекта							
1. Система координат: -							
2. Сведения о характерных точках границ объекта							
Обозначение характерных точек границ	Существующие координаты, м		Измененные (уточненные) координаты, м		Метод определения координат характерной точки	Средняя квадратическая погрешность положения характерной точки (Mt), м	Описание обозначения точки на местности (при наличии)
	X	Y	X	Y			
1	2	3	4	5	6	7	8
-	-	-	-	-	-	-	-
3.Сведения о характерных точках части (частей) границы объекта							
Часть №							
-	-	-	-	-	-	-	-

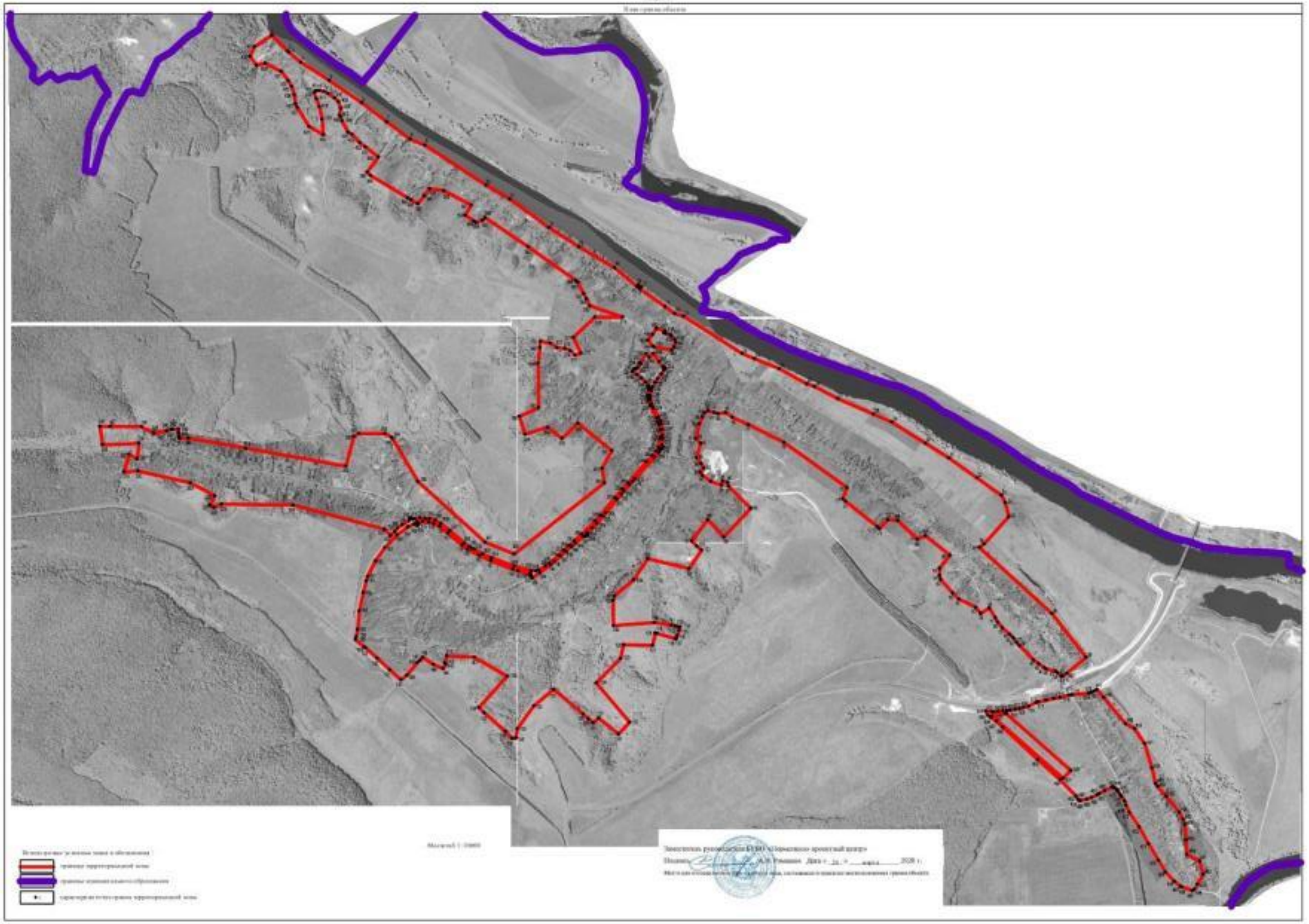

ОПИСАНИЕ МЕСТОПОЛОЖЕНИЯ ГРАНИЦ

Общественно-деловая зона - ОД

(наименование объекта, местоположение границ которого описано
(далее - объект)

Раздел 1

Сведения об объекте		
№ п/п	Характеристики объекта	Описание характеристик
1	2	3
1	Местоположение объекта	Воронежская область, Хохольский муниципальный район, Борщевское сельское поселение, село Борщево
2	Площадь объекта ± величина погрешности определения площади (Р ± Дельта Р)	20219+/-498 м²
3	Иные характеристики объекта	-

Раздел 2

Сведения о местоположении границ объекта					
1. Система координат: МСК - 36, зона 1					
2. Сведения о характерных точках границ объекта					
Обозначение характерных точек границ	Координаты, м		Метод определения координат характерной точки	Средняя квадратическая погрешность положения характерной точки (Mt), м	Описание обозначения точки на местности (при наличии)
	X	Y			
1	2	3	4	5	6
1	478184.08	1294439.44	Аналитический	0.10	-
2	478133.78	1294473.30	Аналитический	0.10	-
3	478096.75	1294500.17	Аналитический	0.10	-
4	478086.06	1294492.23	Картометрический	1.00	-
5	478090.36	1294485.75	Картометрический	1.00	-
6	478088.62	1294484.27	Картометрический	1.00	-
7	478076.09	1294473.53	Картометрический	1.00	-
8	478068.24	1294474.85	Картометрический	1.00	-
9	478003.30	1294432.18	Картометрический	1.00	-
10	477980.73	1294418.89	Картометрический	1.00	-
11	477983.93	1294410.11	Картометрический	1.00	-
12	478004.10	1294390.38	Картометрический	1.00	-
13	478029.14	1294363.09	Картометрический	1.00	-
14	478051.32	1294334.78	Картометрический	1.00	-
15	478069.29	1294306.82	Картометрический	1.00	-
16	478073.22	1294309.29	Картометрический	1.00	-
17	478085.38	1294317.21	Картометрический	1.00	-
18	478089.06	1294319.62	Картометрический	1.00	-
19	478085.28	1294325.39	Картометрический	1.00	-
20	478090.41	1294335.98	Картометрический	1.00	-
21	478093.54	1294338.08	Картометрический	1.00	-
22	478096.57	1294341.51	Картометрический	1.00	-
23	478117.71	1294360.66	Картометрический	1.00	-
24	478124.15	1294350.47	Картометрический	1.00	-
25	478128.09	1294353.31	Картометрический	1.00	-
26	478184.69	1294392.19	Картометрический	1.00	-
27	478161.09	1294412.25	Картометрический	1.00	-
1	478184.08	1294439.44	Аналитический	0.10	-

3. Сведения о характерных точках части (частей) границы объекта					
Обозначение характерных точек части границы	Координаты, м		Метод определения координат характерной точки	Средняя квадратическая погрешность положения характерной точки (Mt), м	Описание обозначения точки на местности (при наличии)
	X	Y			
1	2	3	4	5	6
Часть №					
-	-	-	-	-	-

Раздел 3

Сведения о местоположении измененных (уточненных) границ объекта							
1. Система координат: -							
2. Сведения о характерных точках границ объекта							
Обозначение характерных точек границ	Существующие координаты, м		Измененные (уточненные) координаты, м		Метод определения координат характерной точки	Средняя квадратическая погрешность положения характерной точки (Mt), м	Описание обозначения точки на местности (при наличии)
	X	Y	X	Y			
1	2	3	4	5	6	7	8
-	-	-	-	-	-	-	-
3.Сведения о характерных точках части (частей) границы объекта							
Часть №							
-	-	-	-	-	-	-	-

Раздел 4

План границ объекта

Масштаб 1:2000

Используемые условные знаки и обозначения:

границы территориальной зоны

характерная точка границ территориальной зоны

Заместитель руководителя БУВО «Нормативно-проектный центр»

Подпись А.В. Ромашов Дата « 26 » марта 2020 г.

Место для оттиска печати (при наличии) лица, составившего описание местоположения границ объекта

ОПИСАНИЕ МЕСТОПОЛОЖЕНИЯ ГРАНИЦ

Зона улиц, дорог, инженерной и транспортной инфраструктуры - ИТ1

(наименование объекта, местоположение границ которого описано
(далее - объект)

Раздел 1

Сведения об объекте		
№ п/п	Характеристики объекта	Описание характеристик
1	2	3
1	Местоположение объекта	Воронежская область, Хохольский муниципальный район, Борщевское сельское поселение, село Борщево
2	Площадь объекта ± величина погрешности определения площади (Р ± Дельта Р)	322954+/-9945 м²
3	Иные характеристики объекта	-

Раздел 2

Сведения о местоположении границ объекта					
1. Система координат: МСК - 36, зона 1					
2. Сведения о характерных точках границ объекта					
Обозначение характерных точек границ	Координаты, м		Метод определения координат характерной точки	Средняя квадратическая погрешность положения характерной точки (Mt), м	Описание обозначения точки на местности (при наличии)
	X	Y			
1	2	3	4	5	6
1	478098.12	1294507.84	Картометрический	1.00	-
2	478092.16	1294515.10	Картометрический	1.00	-
3	478081.18	1294505.72	Картометрический	1.00	-
4	478055.91	1294486.79	Картометрический	1.00	-
5	478025.98	1294464.98	Картометрический	1.00	-
6	478000.42	1294449.27	Картометрический	1.00	-
7	477973.39	1294433.87	Картометрический	1.00	-
8	477968.51	1294431.97	Картометрический	1.00	-
9	477950.03	1294426.63	Картометрический	1.00	-
10	477918.89	1294420.43	Картометрический	1.00	-
11	477906.42	1294418.86	Картометрический	1.00	-
12	477892.87	1294421.17	Картометрический	1.00	-
13	477868.79	1294427.91	Картометрический	1.00	-
14	477847.26	1294436.63	Картометрический	1.00	-
15	477840.76	1294439.90	Картометрический	1.00	-
16	477784.85	1294471.01	Картометрический	1.00	-
17	477760.63	1294481.33	Картометрический	1.00	-
18	477744.47	1294488.60	Картометрический	1.00	-
19	477706.37	1294497.07	Картометрический	1.00	-
20	477670.92	1294496.77	Картометрический	1.00	-
21	477654.86	1294497.10	Картометрический	1.00	-
22	477648.08	1294497.24	Картометрический	1.00	-
23	477610.49	1294492.97	Картометрический	1.00	-
24	477596.94	1294501.25	Картометрический	1.00	-
25	477587.43	1294494.03	Картометрический	1.00	-
26	477589.55	1294490.28	Картометрический	1.00	-
27	477587.98	1294488.67	Картометрический	1.00	-
28	477584.75	1294485.38	Картометрический	1.00	-
29	477579.81	1294483.35	Картометрический	1.00	-
30	477562.81	1294473.52	Картометрический	1.00	-
31	477532.15	1294446.58	Картометрический	1.00	-
32	477396.08	1294321.11	Картометрический	1.00	-
33	477381.58	1294308.95	Картометрический	1.00	-
34	477358.46	1294289.42	Картометрический	1.00	-
35	477319.49	1294255.14	Картометрический	1.00	-

1	2	3	4	5	6
36	477300.31	1294238.26	Картометрический	1.00	-
37	477268.93	1294209.85	Картометрический	1.00	-
38	477185.20	1294142.85	Картометрический	1.00	-
39	477162.35	1294123.18	Картометрический	1.00	-
40	477116.63	1294083.72	Картометрический	1.00	-
41	477088.36	1294056.00	Картометрический	1.00	-
42	477057.89	1294024.56	Картометрический	1.00	-
43	477050.20	1294022.58	Картометрический	1.00	-
44	477040.05	1294024.13	Картометрический	1.00	-
45	477034.38	1294008.83	Картометрический	1.00	-
46	477038.48	1294004.82	Картометрический	1.00	-
47	477038.01	1294001.64	Картометрический	1.00	-
48	476992.47	1293947.88	Картометрический	1.00	-
49	476975.67	1293928.00	Картометрический	1.00	-
50	476970.68	1293921.35	Картометрический	1.00	-
51	476942.49	1293889.47	Картометрический	1.00	-
52	476912.02	1293856.44	Картометрический	1.00	-
53	476879.68	1293819.09	Картометрический	1.00	-
54	476858.65	1293794.47	Картометрический	1.00	-
55	476807.59	1293725.83	Картометрический	1.00	-
56	476775.22	1293679.49	Картометрический	1.00	-
57	476786.65	1293668.40	Картометрический	1.00	-
58	476788.01	1293667.08	Картометрический	1.00	-
59	476798.22	1293671.48	Картометрический	1.00	-
60	476801.49	1293664.41	Картометрический	1.00	-
61	476819.26	1293589.39	Картометрический	1.00	-
62	476829.18	1293557.37	Картометрический	1.00	-
63	476880.54	1293418.69	Картометрический	1.00	-
64	476916.88	1293344.38	Картометрический	1.00	-
65	476954.00	1293271.68	Картометрический	1.00	-
66	476979.17	1293238.37	Картометрический	1.00	-
67	477057.45	1293148.30	Картометрический	1.00	-
68	477097.75	1293096.06	Картометрический	1.00	-
69	477116.45	1293060.44	Картометрический	1.00	-
70	477125.13	1293028.49	Картометрический	1.00	-
71	477130.78	1292989.38	Картометрический	1.00	-
72	477127.74	1292955.60	Картометрический	1.00	-
73	477124.16	1292955.30	Картометрический	1.00	-
74	477114.53	1292966.50	Картометрический	1.00	-
75	477101.81	1292955.77	Картометрический	1.00	-
76	477113.80	1292937.65	Картометрический	1.00	-
77	477113.95	1292934.89	Картометрический	1.00	-
78	477096.60	1292898.52	Картометрический	1.00	-
79	477093.29	1292894.07	Картометрический	1.00	-
80	477044.88	1292828.92	Картометрический	1.00	-
81	476965.92	1292753.53	Картометрический	1.00	-
82	476881.23	1292692.13	Картометрический	1.00	-
83	476784.90	1292642.71	Картометрический	1.00	-

1	2	3	4	5	6
84	476757.72	1292635.37	Картометрический	1.00	-
85	476683.39	1292615.30	Картометрический	1.00	-
86	476569.89	1292592.72	Картометрический	1.00	-
87	476452.08	1292581.46	Картометрический	5.00	-
88	476408.56	1292571.65	Аналитический	0.10	-
89	476389.30	1292567.83	Аналитический	0.10	-
90	476339.80	1292625.27	Аналитический	0.10	-
91	476336.20	1292630.37	Аналитический	0.10	-
92	476270.55	1292703.45	Аналитический	0.10	-
93	476199.01	1292782.58	Аналитический	0.10	-
94	476134.66	1292854.71	Аналитический	0.10	-
95	476122.09	1292868.80	Аналитический	0.10	-
96	476104.04	1292889.04	Аналитический	0.10	-
97	476109.46	1292944.49	Картометрический	5.00	-
98	476134.64	1292916.27	Картометрический	5.00	-
99	476151.11	1292930.92	Картометрический	5.00	-
100	476062.89	1293029.78	Картометрический	5.00	-
101	475996.31	1293104.40	Картометрический	5.00	-
102	475958.89	1293071.10	Картометрический	5.00	-
103	475949.56	1293062.80	Картометрический	5.00	-
104	475936.96	1293076.47	Аналитический	0.10	-
105	475874.68	1293146.36	Аналитический	0.10	-
106	475809.46	1293219.55	Аналитический	0.10	-
107	475741.11	1293296.26	Аналитический	0.10	-
108	475679.97	1293364.87	Аналитический	0.10	-
109	475630.00	1293421.56	Аналитический	0.10	-
110	475592.24	1293466.35	Аналитический	0.10	-
111	475529.76	1293546.22	Аналитический	0.10	-
112	475481.66	1293622.15	Аналитический	0.10	-
113	475448.06	1293684.47	Аналитический	0.10	-
114	475408.38	1293773.77	Аналитический	0.10	-
115	475384.12	1293836.98	Аналитический	0.10	-
116	475381.73	1293845.50	Аналитический	0.10	-
117	475368.74	1293891.91	Аналитический	0.10	-
118	475365.28	1293913.74	Аналитический	0.10	-
119	475319.05	1293926.98	Аналитический	0.10	-
120	475313.88	1293921.57	Аналитический	0.10	-
121	475298.87	1293914.31	Аналитический	0.10	-
122	475304.13	1293891.26	Аналитический	0.10	-
123	475324.97	1293886.97	Аналитический	0.10	-
124	475333.45	1293879.08	Аналитический	0.10	-
125	475338.74	1293854.86	Аналитический	0.10	-
126	475343.70	1293832.18	Аналитический	0.10	-
127	475354.15	1293786.62	Аналитический	0.10	-
128	475371.67	1293734.61	Аналитический	0.10	-
129	475398.40	1293678.37	Аналитический	0.10	-
130	475413.09	1293651.18	Аналитический	0.10	-
131	475439.35	1293607.30	Аналитический	0.10	-

1	2	3	4	5	6
132	475459.69	1293573.30	Аналитический	0.10	-
133	475499.14	1293520.77	Аналитический	0.10	-
134	475569.37	1293439.47	Аналитический	0.10	-
135	475607.74	1293398.29	Аналитический	0.10	-
136	475645.65	1293355.15	Аналитический	0.10	-
137	475714.38	1293279.02	Аналитический	0.10	-
138	475779.74	1293205.92	Аналитический	0.10	-
139	475845.65	1293132.20	Аналитический	0.10	-
140	475914.10	1293055.39	Аналитический	0.10	-
141	475980.94	1292980.44	Аналитический	0.10	-
142	476065.24	1292886.94	Аналитический	0.10	-
143	476102.63	1292843.33	Аналитический	0.10	-
144	476101.94	1292832.78	Аналитический	0.10	-
145	476095.54	1292815.56	Аналитический	0.10	-
146	476101.07	1292808.92	Аналитический	0.10	-
147	476125.45	1292814.52	Аналитический	0.10	-
148	476163.83	1292771.83	Аналитический	0.10	-
149	476203.27	1292729.23	Аналитический	0.10	-
150	476203.72	1292725.40	Аналитический	0.10	-
151	476214.68	1292712.43	Аналитический	0.10	-
152	476216.61	1292713.57	Аналитический	0.10	-
153	476270.51	1292654.07	Аналитический	0.10	-
154	476314.36	1292605.68	Аналитический	0.10	-
155	476363.85	1292547.28	Аналитический	0.10	-
156	476411.35	1292491.87	Аналитический	0.10	-
157	476489.11	1292402.23	Аналитический	0.10	-
158	476546.17	1292334.59	Аналитический	0.10	-
159	476607.12	1292262.34	Аналитический	0.10	-
160	476649.35	1292211.78	Аналитический	0.10	-
161	476681.95	1292173.65	Аналитический	0.10	-
162	476704.27	1292147.54	Аналитический	0.10	-
163	476765.24	1292076.22	Аналитический	0.10	-
164	476815.76	1292017.14	Аналитический	0.10	-
165	476863.42	1291957.47	Аналитический	0.10	-
166	476893.18	1291913.32	Аналитический	0.10	-
167	476911.02	1291884.45	Аналитический	0.10	-
168	476923.59	1291861.29	Аналитический	0.10	-
169	476970.08	1291764.89	Аналитический	0.10	-
170	477006.07	1291680.91	Аналитический	0.10	-
171	477041.78	1291597.59	Аналитический	0.10	-
172	477086.32	1291493.66	Аналитический	0.10	-
173	477122.07	1291410.24	Аналитический	0.10	-
174	477158.08	1291326.27	Аналитический	0.10	-
175	477173.75	1291282.96	Аналитический	0.10	-
176	477194.60	1291202.39	Аналитический	0.10	-
177	477209.12	1291146.31	Аналитический	0.10	-
178	477246.29	1291145.00	Аналитический	0.10	-
179	477244.48	1291152.41	Аналитический	0.10	-

1	2	3	4	5	6
180	477240.05	1291164.01	Аналитический	0.10	-
181	477237.89	1291165.55	Аналитический	0.10	-
182	477234.08	1291176.19	Аналитический	0.10	-
183	477232.79	1291183.22	Аналитический	0.10	-
184	477229.18	1291202.86	Аналитический	0.10	-
185	477204.73	1291296.35	Аналитический	0.10	-
186	477187.39	1291344.77	Аналитический	0.10	-
187	477127.20	1291485.09	Аналитический	0.10	-
188	477080.88	1291593.06	Аналитический	0.10	-
189	477047.00	1291672.05	Аналитический	0.10	-
190	476999.79	1291782.09	Аналитический	0.10	-
191	476953.99	1291878.77	Аналитический	0.10	-
192	476938.47	1291903.26	Аналитический	0.10	-
193	476919.62	1291933.02	Аналитический	0.10	-
194	476886.43	1291975.31	Аналитический	0.10	-
195	476872.70	1291992.87	Аналитический	0.10	-
196	476838.07	1292033.28	Аналитический	0.10	-
197	476787.21	1292093.79	Аналитический	0.10	-
198	476742.58	1292146.88	Аналитический	0.10	-
199	476682.05	1292220.91	Аналитический	0.10	-
200	476609.25	1292309.95	Аналитический	0.10	-
201	476586.08	1292338.28	Аналитический	0.10	-
202	476585.82	1292343.94	Аналитический	0.10	-
203	476575.41	1292356.25	Аналитический	0.10	-
204	476567.65	1292359.91	Аналитический	0.10	-
205	476514.12	1292422.79	Аналитический	0.10	-
206	476459.38	1292483.36	Аналитический	0.10	-
207	476412.53	1292537.67	Аналитический	0.10	-
208	476413.30	1292549.78	Аналитический	0.10	-
209	476456.00	1292563.36	Картометрический	5.00	-
210	476569.84	1292570.05	Картометрический	5.00	-
211	476690.16	1292596.33	Картометрический	5.00	-
212	476756.77	1292613.26	Картометрический	5.00	-
213	476793.95	1292622.71	Картометрический	5.00	-
214	476894.81	1292677.07	Картометрический	5.00	-
215	476979.96	1292737.49	Картометрический	5.00	-
216	477067.71	1292814.35	Картометрический	5.00	-
217	477087.79	1292832.79	Картометрический	5.00	-
218	477109.94	1292863.08	Картометрический	5.00	-
219	477134.91	1292905.40	Картометрический	5.00	-
220	477148.10	1292907.98	Картометрический	5.00	-
221	477151.42	1292917.11	Картометрический	5.00	-
222	477152.51	1292920.09	Картометрический	5.00	-
223	477143.64	1292929.55	Картометрический	5.00	-
224	477145.90	1292939.45	Картометрический	5.00	-
225	477151.97	1292972.96	Картометрический	5.00	-
226	477149.06	1293005.38	Картометрический	5.00	-
227	477148.12	1293032.81	Картометрический	5.00	-

1	2	3	4	5	6
228	477137.69	1293068.43	Картометрический	5.00	-
229	477116.86	1293104.34	Картометрический	5.00	-
230	477073.20	1293161.87	Картометрический	5.00	-
231	476993.62	1293250.12	Картометрический	5.00	-
232	476970.72	1293280.80	Картометрический	5.00	-
233	476963.37	1293295.37	Картометрический	5.00	-
234	476954.14	1293313.66	Картометрический	5.00	-
235	476926.44	1293366.23	Картометрический	5.00	-
236	476902.16	1293424.05	Картометрический	5.00	-
237	476847.84	1293563.45	Картометрический	5.00	-
238	476822.16	1293669.76	Картометрический	5.00	-
239	476819.35	1293698.47	Картометрический	5.00	-
240	476824.53	1293719.93	Картометрический	5.00	-
241	476849.74	1293761.35	Картометрический	5.00	-
242	476867.64	1293785.95	Картометрический	5.00	-
243	476919.41	1293843.89	Картометрический	5.00	-
244	476949.95	1293876.90	Картометрический	5.00	-
245	476976.25	1293905.92	Картометрический	5.00	-
246	477011.22	1293944.50	Картометрический	5.00	-
247	477052.10	1293989.62	Картометрический	5.00	-
248	477133.62	1294074.51	Картометрический	5.00	-
249	477169.15	1294106.01	Картометрический	5.00	-
250	477280.71	1294196.30	Картометрический	5.00	-
251	477334.07	1294245.75	Картометрический	5.00	-
252	477372.67	1294281.53	Картометрический	5.00	-
253	477506.09	1294395.12	Картометрический	5.00	-
254	477542.65	1294433.25	Картометрический	5.00	-
255	477571.61	1294456.10	Картометрический	5.00	-
256	477594.41	1294469.17	Картометрический	5.00	-
257	477650.25	1294482.86	Картометрический	5.00	-
258	477658.65	1294482.73	Картометрический	5.00	-
259	477704.98	1294482.01	Картометрический	5.00	-
260	477735.62	1294474.76	Картометрический	5.00	-
261	477754.54	1294466.09	Картометрический	5.00	-
262	477777.74	1294457.59	Картометрический	5.00	-
263	477857.09	1294417.84	Картометрический	5.00	-
264	477887.77	1294405.18	Картометрический	5.00	-
265	477905.59	1294403.66	Картометрический	5.00	-
266	477922.97	1294404.84	Картометрический	5.00	-
267	477956.32	1294412.05	Картометрический	5.00	-
268	477966.20	1294410.34	Картометрический	5.00	-
269	477966.99	1294409.93	Картометрический	5.00	-
270	477971.01	1294407.84	Картометрический	5.00	-
271	477976.69	1294404.89	Картометрический	5.00	-
272	477983.93	1294410.11	Картометрический	5.00	-
273	477980.73	1294418.89	Картометрический	5.00	-
274	478003.30	1294432.18	Картометрический	5.00	-
275	478068.24	1294474.85	Картометрический	5.00	-

1	2	3	4	5	6
276	478076.09	1294473.53	Картометрический	5.00	
277	478088.62	1294484.27	Картометрический	5.00	-
278	478090.36	1294485.75	Картометрический	5.00	-
279	478086.06	1294492.23	Картометрический	5.00	-
280	478096.75	1294500.17	Картометрический	5.00	-
281	478099.95	1294502.60	Картометрический	5.00	-
282	478101.36	1294503.88	Картометрический	5.00	-
1	478098.12	1294507.84	Картометрический	5.00	-
283	476307.50	1297360.39	Аналитический	0.10	-
284	476264.43	1297376.36	Аналитический	0.10	-
285	476218.76	1297380.86	Аналитический	0.10	-
286	476202.25	1297397.97	Аналитический	0.10	-
287	476189.98	1297384.99	Аналитический	0.10	-
288	476172.10	1297365.82	Аналитический	0.10	-
289	476155.87	1297346.90	Аналитический	0.10	-
290	476141.20	1297330.97	Аналитический	0.10	-
291	476127.93	1297314.12	Аналитический	0.10	-
292	476115.09	1297298.23	Аналитический	0.10	-
293	476104.09	1297282.93	Аналитический	0.10	-
294	476074.00	1297223.13	Аналитический	0.10	-
295	476064.06	1297203.62	Аналитический	0.10	-
296	476056.33	1297186.70	Аналитический	0.10	-
297	476049.96	1297172.19	Аналитический	0.10	-
298	476042.07	1297070.79	Аналитический	0.10	-
299	476040.94	1297066.03	Аналитический	0.10	-
300	476040.69	1297049.22	Аналитический	0.10	-
301	476024.02	1296990.49	Аналитический	0.10	-
302	476017.38	1296954.91	Аналитический	0.10	-
303	476006.60	1296905.37	Аналитический	0.10	-
304	475995.07	1296854.26	Аналитический	0.10	-
305	475992.90	1296842.84	Аналитический	0.10	-
306	475969.25	1296795.66	Аналитический	0.10	-
307	475961.49	1296762.95	Аналитический	0.10	-
308	475955.79	1296737.18	Аналитический	0.10	-
309	475950.71	1296711.40	Аналитический	0.10	-
310	475945.45	1296681.30	Аналитический	0.10	-
311	475942.09	1296659.88	Аналитический	0.10	-
312	475938.47	1296635.47	Аналитический	0.10	-
313	475935.34	1296601.63	Аналитический	0.10	-
314	475934.84	1296575.13	Аналитический	0.10	-
315	475936.22	1296562.83	Аналитический	0.10	-
316	475940.36	1296526.08	Аналитический	0.10	-
317	475997.24	1296501.89	Аналитический	0.10	-
318	476005.54	1296498.36	Аналитический	0.10	-
319	476003.86	1296511.15	Аналитический	0.10	-
320	476001.52	1296547.02	Аналитический	0.10	-
321	476000.93	1296581.54	Аналитический	0.10	-

1	2	3	4	5	6
322	476001.11	1296586.31	Аналитический	0.10	-
323	476002.42	1296621.46	Аналитический	0.10	-
324	476012.69	1296665.23	Аналитический	0.10	-
325	476043.71	1296734.25	Аналитический	0.10	-
326	476065.16	1296790.75	Аналитический	0.10	-
327	476097.44	1296924.67	Аналитический	0.10	-
328	476152.41	1297004.06	Аналитический	0.10	-
329	476156.70	1297000.49	Аналитический	0.10	-
330	476161.43	1297006.56	Аналитический	0.10	-
331	476156.93	1297010.31	Аналитический	0.10	-
332	476174.92	1297035.14	Аналитический	0.10	-
333	476187.66	1297087.42	Аналитический	0.10	-
334	476198.97	1297141.14	Аналитический	0.10	-
335	476184.80	1297154.24	Аналитический	0.10	-
336	476239.93	1297265.04	Аналитический	0.10	-
337	476248.26	1297259.82	Аналитический	0.10	-
338	476282.41	1297322.93	Аналитический	0.10	-
283	476307.50	1297360.39	Аналитический	0.10	-
339	475911.25	1296538.47	Картометрический	5.00	-
340	475897.07	1296559.85	Картометрический	5.00	-
341	475873.84	1296593.47	Картометрический	5.00	-
342	475838.65	1296631.69	Картометрический	5.00	-
343	475634.72	1296851.48	Картометрический	5.00	-
344	475509.63	1296990.91	Картометрический	5.00	-
345	475405.38	1297092.11	Картометрический	5.00	-
346	475382.58	1297107.53	Картометрический	5.00	-
347	475377.80	1297112.96	Картометрический	5.00	-
348	475377.58	1297122.74	Картометрический	5.00	-
349	475385.40	1297159.44	Картометрический	5.00	-
350	475396.26	1297190.06	Картометрический	5.00	-
351	475414.28	1297225.90	Картометрический	5.00	-
352	475421.35	1297239.89	Картометрический	5.00	-
353	475437.96	1297271.94	Картометрический	1.00	-
354	475462.28	1297317.54	Картометрический	1.00	-
355	475462.50	1297321.02	Картометрический	1.00	-
356	475462.06	1297325.15	Картометрический	1.00	-
357	475458.37	1297331.44	Картометрический	1.00	-
358	475448.82	1297346.43	Картометрический	1.00	-
359	475443.39	1297351.42	Картометрический	1.00	-
360	475434.88	1297354.84	Картометрический	1.00	-
361	475411.90	1297370.33	Картометрический	1.00	-
362	475402.56	1297379.44	Картометрический	1.00	-
363	475374.54	1297397.68	Картометрический	1.00	-
364	475349.13	1297405.50	Картометрический	1.00	-
365	475300.92	1297426.35	Картометрический	1.00	-
366	475210.35	1297486.73	Картометрический	1.00	-
367	475106.11	1297546.23	Картометрический	1.00	-

1	2	3	4	5	6
368	475002.73	1297609.00	Картометрический	1.00	-
369	474928.45	1297654.82	Картометрический	1.00	-
370	474868.51	1297710.42	Картометрический	1.00	-
371	474838.76	1297749.74	Картометрический	1.00	-
372	474835.31	1297733.91	Картометрический	1.00	-
373	474856.35	1297700.65	Картометрический	1.00	-
374	474921.29	1297642.01	Картометрический	1.00	-
375	475026.62	1297578.16	Картометрический	1.00	-
376	475136.73	1297515.18	Картометрический	1.00	-
377	475212.96	1297467.18	Картометрический	1.00	-
378	475295.75	1297417.62	Картометрический	1.00	-
379	475346.57	1297395.38	Картометрический	1.00	-
380	475372.72	1297386.90	Картометрический	1.00	-
381	475398.21	1297367.93	Картометрический	1.00	-
382	475412.76	1297355.77	Картометрический	1.00	-
383	475439.69	1297338.39	Картометрический	1.00	-
384	475445.78	1297329.71	Картометрический	1.00	-
385	475445.51	1297325.97	Картометрический	1.00	-
386	475432.05	1297298.00	Картометрический	1.00	-
387	475415.81	1297267.13	Картометрический	1.00	-
388	475397.78	1297231.98	Картометрический	5.00	-
389	475380.80	1297195.92	Картометрический	5.00	-
390	475369.41	1297161.52	Картометрический	5.00	-
391	475359.55	1297126.43	Картометрический	5.00	-
392	475363.03	1297101.89	Картометрический	5.00	-
393	475369.76	1297093.42	Картометрический	5.00	-
394	475388.44	1297077.13	Картометрический	5.00	-
395	475489.65	1296972.66	Картометрический	5.00	-
396	475638.41	1296816.30	Картометрический	5.00	-
397	475712.47	1296734.42	Картометрический	5.00	-
398	475838.43	1296600.20	Картометрический	5.00	-
399	475876.76	1296553.14	Картометрический	5.00	-
400	475891.79	1296546.75	Картометрический	5.00	-
339	475911.25	1296538.47	Картометрический	5.00	-

3. Сведения о характерных точках части (частей) границы объекта

Обозначение характерных точек части границы	Координаты, м		Метод определения координат характерной точки	Средняя квадратическая погрешность положения характерной точки (Mt), м	Описание обозначения точки на местности (при наличии)
	X	Y			
1	2	3	4	5	6
Часть №					
-	-	-	-	-	-

Раздел 3

Сведения о местоположении измененных (уточненных) границ объекта							
1. Система координат: -							
2. Сведения о характерных точках границ объекта							
Обозначение характерных точек границ	Существующие координаты, м		Измененные (уточненные) координаты, м		Метод определения координат характерной точки	Средняя квадратическая погрешность положения характерной точки (Mt), м	Описание обозначения точки на местности (при наличии)
	X	Y	X	Y			
1	2	3	4	5	6	7	8
-	-	-	-	-	-	-	-
3.Сведения о характерных точках части (частей) границы объекта							
Часть №							
-	-	-	-	-	-	-	-

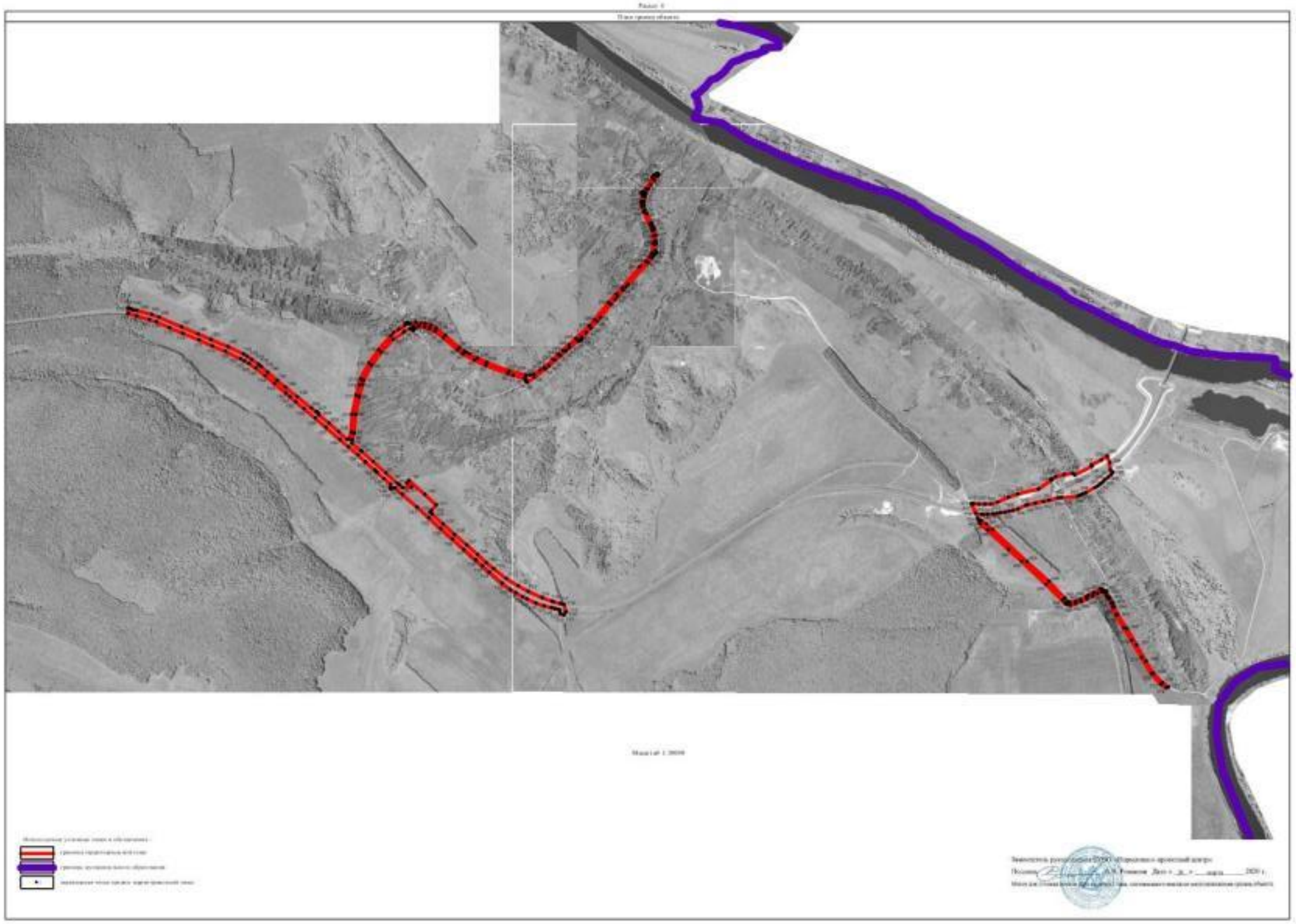

ОПИСАНИЕ МЕСТОПОЛОЖЕНИЯ ГРАНИЦ

Зона сельскохозяйственного использования в границах населенных пунктов - СХ1

(наименование объекта, местоположение границ которого описано
(далее - объект)

Раздел 1

Сведения об объекте		
№ п/п	Характеристики объекта	Описание характеристик
1	2	3
1	Местоположение объекта	Воронежская область, Хохольский муниципальный район, Борщевское сельское поселение, село Борщево
2	Площадь объекта ± величина погрешности определения площади (Р ± Дельта Р)	5356755+/-40503 м²
3	Иные характеристики объекта	-

Раздел 2

Сведения о местоположении границ объекта					
1. Система координат: МСК - 36, зона 1					
2. Сведения о характерных точках границ объекта					
Обозначение характерных точек границ	Координаты, м		Метод определения координат характерной точки	Средняя квадратическая погрешность положения характерной точки (Mt), м	Описание обозначения точки на местности (при наличии)
	X	Y			
1	2	3	4	5	6
1	479830.14	1292370.71	Аналитический	0.10	-
2	479816.18	1292395.07	Аналитический	0.10	-
3	479788.73	1292435.69	Аналитический	0.10	-
4	479765.87	1292461.93	Аналитический	0.10	-
5	479723.93	1292473.80	Картометрический	1.00	-
6	479681.23	1292465.54	Картометрический	1.00	-
7	479671.86	1292473.98	Картометрический	1.00	-
8	479645.73	1292483.69	Картометрический	1.00	-
9	479573.76	1292521.20	Картометрический	1.00	-
10	479559.19	1292545.01	Картометрический	1.00	-
11	479509.23	1292595.11	Аналитический	0.10	-
12	479482.36	1292630.49	Аналитический	0.10	-
13	479419.29	1292711.88	Картометрический	1.00	-
14	479324.37	1292641.12	Картометрический	5.00	-
15	479302.27	1292663.14	Картометрический	5.00	-
16	479162.43	1292894.29	Картометрический	1.00	-
17	479149.69	1292916.88	Картометрический	1.00	-
18	479124.36	1292959.76	Картометрический	1.00	
19	479173.77	1293000.00	Картометрический	1.00	-
20	479218.69	1293032.87	Картометрический	1.00	-
21	479205.64	1293124.29	Картометрический	1.00	-
22	479117.01	1293293.89	Картометрический	1.00	-
23	479053.57	1293256.16	Картометрический	1.00	-
24	479015.64	1293311.91	Картометрический	1.00	-
25	479007.11	1293324.89	Картометрический	1.00	-
26	479021.74	1293366.80	Аналитический	0.10	-
27	479037.01	1293381.79	Аналитический	0.10	-
28	478854.51	1293650.71	Картометрический	1.00	-
29	478646.01	1293947.93	Картометрический	1.00	-
30	478633.27	1293963.64	Картометрический	1.00	-
31	478560.17	1293999.60	Картометрический	1.00	-
32	478528.30	1294018.34	Картометрический	1.00	-
33	478485.21	1294039.41	Картометрический	1.00	-
34	478506.97	1293975.99	Картометрический	1.00	-
35	478567.57	1293781.39	Картометрический	5.00	-

1	2	3	4	5	6
36	478627.52	1293541.09	Картометрический	5.00	-
37	478633.20	1293434.77	Картометрический	5.00	-
38	478657.90	1293336.40	Картометрический	5.00	-
39	478683.79	1293287.98	Картометрический	5.00	-
40	478714.71	1293108.27	Картометрический	5.00	-
41	478770.21	1293060.53	Картометрический	5.00	-
42	478842.18	1292949.17	Картометрический	5.00	-
43	478907.38	1292835.31	Картометрический	5.00	-
44	478921.42	1292785.27	Картометрический	5.00	-
45	478966.61	1292715.57	Картометрический	5.00	-
46	479004.72	1292597.64	Картометрический	5.00	-
47	479065.59	1292469.41	Картометрический	5.00	-
48	479072.20	1292447.36	Картометрический	5.00	-
49	479005.10	1292403.72	Картометрический	5.00	-
50	479032.19	1292407.80	Картометрический	5.00	-
51	479076.85	1292383.82	Картометрический	5.00	-
52	479255.98	1292361.59	Картометрический	5.00	-
53	479326.20	1292365.41	Картометрический	5.00	-
54	479357.76	1292405.86	Картометрический	5.00	-
55	479391.71	1292423.45	Картометрический	5.00	-
56	479506.74	1292426.15	Картометрический	1.00	-
57	479540.50	1292415.79	Картометрический	1.00	-
58	479557.92	1292365.72	Картометрический	1.00	-
59	479654.97	1292357.74	Картометрический	1.00	-
60	479733.92	1292340.74	Картометрический	1.00	-
61	479783.37	1292321.26	Картометрический	1.00	-
62	479823.05	1292309.94	Картометрический	1.00	-
63	479832.77	1292316.64	Аналитический	0.10	-
64	479834.61	1292320.47	Аналитический	0.10	-
65	479836.85	1292342.40	Аналитический	0.10	-
1	479830.14	1292370.71	Аналитический	0.10	-
66	478429.64	1292604.74	Картометрический	5.00	-
67	478033.34	1292931.22	Картометрический	5.00	-
68	477601.44	1293307.39	Картометрический	5.00	-
69	477640.49	1293357.62	Картометрический	5.00	-
70	477804.84	1293312.70	Картометрический	5.00	-
71	478003.74	1293297.79	Картометрический	5.00	-
72	478136.62	1293291.24	Картометрический	5.00	-
73	478150.15	1293300.59	Картометрический	5.00	-
74	478115.35	1293418.39	Картометрический	5.00	-
75	478104.29	1293475.18	Картометрический	5.00	-
76	478101.69	1293545.55	Картометрический	5.00	-
77	478098.57	1293618.43	Картометрический	5.00	-
78	478103.20	1293672.64	Картометрический	5.00	-
79	478125.39	1293698.78	Картометрический	5.00	-
80	478121.27	1293714.06	Картометрический	5.00	-
81	477842.75	1293716.70	Картометрический	1.00	-

1	2	3	4	5	6
82	477790.38	1293597.84	Картометрический	5.00	-
83	477676.81	1293633.83	Картометрический	1.00	-
84	477721.36	1293774.13	Картометрический	1.00	-
85	477650.54	1293864.04	Картометрический	5.00	-
86	477745.29	1293965.56	Картометрический	1.00	-
87	477572.67	1294176.48	Картометрический	1.00	-
88	477462.10	1294115.72	Картометрический	1.00	-
89	477372.89	1294130.81	Картометрический	1.00	-
90	476925.51	1293564.74	Картометрический	1.00	-
91	476998.99	1293380.76	Картометрический	1.00	-
92	477379.43	1292959.78	Картометрический	1.00	-
93	477653.72	1292798.19	Картометрический	1.00	-
94	477658.80	1292794.15	Картометрический	1.00	-
95	477682.97	1292752.59	Картометрический	1.00	-
96	477684.01	1292589.64	Картометрический	1.00	-
97	477663.63	1292557.14	Картометрический	1.00	-
98	477476.44	1292508.43	Картометрический	1.00	-
99	477589.13	1291877.37	Картометрический	1.00	-
100	477653.50	1291519.96	Аналитический	0.10	-
101	477650.39	1291463.02	Аналитический	0.10	-
102	477658.54	1291458.37	Картометрический	1.00	-
103	477663.94	1291458.12	Картометрический	1.00	-
104	477684.61	1291457.18	Картометрический	1.00	-
105	477709.77	1291455.82	Картометрический	5.00	-
106	477708.30	1291420.75	Картометрический	5.00	-
107	477706.65	1291410.66	Картометрический	5.00	-
108	477780.23	1291421.44	Картометрический	5.00	-
109	477800.30	1291492.66	Картометрический	5.00	-
110	477731.22	1291593.09	Картометрический	5.00	-
111	477692.83	1291679.45	Картометрический	5.00	-
112	477740.16	1291796.52	Картометрический	5.00	-
113	477777.92	1292162.89	Картометрический	5.00	-
114	477803.20	1292285.03	Картометрический	5.00	-
115	477920.86	1292267.43	Картометрический	5.00	-
116	478003.82	1292241.29	Картометрический	5.00	-
117	478142.69	1292155.90	Картометрический	5.00	-
118	478168.09	1292144.07	Картометрический	5.00	-
119	478179.94	1292152.57	Картометрический	5.00	-
120	478195.96	1292217.89	Картометрический	5.00	-
121	478211.08	1292348.50	Картометрический	5.00	-
122	478247.44	1292378.24	Картометрический	5.00	-
123	478398.96	1292435.26	Картометрический	5.00	-
124	478416.77	1292441.93	Картометрический	5.00	-
66	478429.64	1292604.74	Картометрический	5.00	-
125	477445.71	1291202.16	Картометрический	1.00	-
126	477371.40	1291530.65	Картометрический	5.00	-
127	477290.41	1291685.20	Аналитический	0.10	-

1	2	3	4	5	6
128	477230.28	1291655.39	Аналитический	0.10	-
129	477216.24	1291679.91	Аналитический	0.10	-
130	477239.61	1291726.43	Аналитический	0.10	-
131	477232.91	1292174.01	Картометрический	1.00	-
132	477079.66	1292750.29	Картометрический	1.00	-
133	477039.12	1292789.30	Картометрический	1.00	-
134	476979.96	1292737.49	Картометрический	1.00	-
135	476894.81	1292677.07	Картометрический	1.00	-
136	476793.95	1292622.71	Картометрический	1.00	-
137	476756.77	1292613.26	Картометрический	1.00	-
138	476690.16	1292596.33	Картометрический	1.00	-
139	476569.84	1292570.05	Картометрический	1.00	-
140	476456.00	1292563.36	Картометрический	5.00	-
141	476413.30	1292549.78	Аналитический	0.10	-
142	476412.53	1292537.67	Аналитический	0.10	-
143	476459.38	1292483.36	Аналитический	0.10	-
144	476514.12	1292422.79	Аналитический	0.10	-
145	476567.65	1292359.91	Аналитический	0.10	-
146	476575.41	1292356.25	Аналитический	0.10	-
147	476585.82	1292343.94	Аналитический	0.10	-
148	476586.08	1292338.28	Аналитический	0.10	-
149	476609.25	1292309.95	Аналитический	0.10	-
150	476682.05	1292220.91	Аналитический	0.10	-
151	476742.58	1292146.88	Аналитический	0.10	-
152	476787.21	1292093.79	Аналитический	0.10	-
153	476838.07	1292033.28	Аналитический	0.10	-
154	476872.70	1291992.87	Аналитический	0.10	-
155	476886.43	1291975.31	Аналитический	0.10	-
156	476919.62	1291933.02	Аналитический	0.10	-
157	476938.47	1291903.26	Аналитический	0.10	-
158	476953.99	1291878.77	Аналитический	0.10	-
159	476999.79	1291782.09	Аналитический	0.10	-
160	477047.00	1291672.05	Аналитический	0.10	-
161	477080.88	1291593.06	Аналитический	0.10	-
162	477127.20	1291485.09	Аналитический	0.10	-
163	477187.39	1291344.77	Аналитический	0.10	-
164	477204.73	1291296.35	Аналитический	0.10	-
165	477229.18	1291202.86	Аналитический	0.10	-
166	477232.79	1291183.22	Аналитический	0.10	-
167	477234.08	1291176.19	Аналитический	0.10	-
168	477237.89	1291165.55	Аналитический	0.10	-
169	477240.05	1291164.01	Аналитический	0.10	-
170	477244.48	1291152.41	Аналитический	0.10	-
171	477246.29	1291145.00	Аналитический	0.10	-
172	477280.05	1291148.59	Картометрический	5.00	-
173	477317.89	1291075.27	Картометрический	5.00	-
174	477439.94	1291115.16	Картометрический	5.00	-
125	477445.71	1291202.16	Картометрический	5.00	-

1	2	3	4	5	6
175	477813.92	1294820.21	Аналитический	0.10	-
176	477804.62	1294844.34	Картометрический	1.00	-
177	477813.42	1294890.11	Картометрический	1.00	-
178	477784.23	1294934.43	Картометрический	1.00	-
179	477738.48	1295036.50	Картометрический	1.00	-
180	477626.09	1295259.51	Картометрический	1.00	-
181	477341.18	1295655.13	Картометрический	1.00	-
182	477272.87	1295626.43	Картометрический	1.00	-
183	477255.91	1295645.47	Картометрический	1.00	-
184	477097.65	1295844.02	Картометрический	5.00	-
185	477084.87	1295858.22	Картометрический	5.00	-
186	477141.68	1295910.19	Картометрический	1.00	-
187	477134.10	1295972.15	Картометрический	1.00	-
188	477016.91	1296094.60	Картометрический	1.00	-
189	477039.92	1296146.58	Картометрический	1.00	-
190	476917.09	1296298.45	Картометрический	1.00	-
191	476834.48	1296233.32	Картометрический	1.00	-
192	476788.46	1296235.29	Аналитический	0.10	-
193	476764.64	1296242.09	Аналитический	0.10	-
194	476681.21	1296318.83	Картометрический	1.00	-
195	476643.15	1296357.36	Картометрический	1.00	-
196	476590.74	1296462.63	Аналитический	0.10	-
197	476551.72	1296493.89	Аналитический	0.10	-
198	476584.72	1296547.79	Картометрический	1.00	-
199	476526.02	1296584.67	Картометрический	5.00	-
200	476497.11	1296598.18	Картометрический	5.00	-
201	476463.06	1296628.61	Картометрический	5.00	-
202	476422.35	1296675.31	Картометрический	5.00	-
203	476403.35	1296694.62	Картометрический	5.00	-
204	476392.81	1296703.63	Картометрический	5.00	-
205	476368.35	1296719.65	Картометрический	5.00	-
206	476351.21	1296739.25	Картометрический	5.00	-
207	476261.01	1296825.20	Картометрический	5.00	-
208	476234.94	1296858.84	Картометрический	5.00	-
209	476211.73	1296892.44	Картометрический	5.00	-
210	476203.94	1296904.86	Картометрический	5.00	-
211	476188.94	1296964.58	Картометрический	5.00	-
212	476178.96	1296978.13	Картометрический	5.00	-
213	476156.70	1297000.49	Аналитический	0.10	-
214	476152.41	1297004.06	Аналитический	0.10	-
215	476097.44	1296924.67	Аналитический	0.10	-
216	476065.16	1296790.75	Аналитический	0.10	-
217	476043.71	1296734.25	Аналитический	0.10	-
218	476012.69	1296665.23	Аналитический	0.10	-
219	476002.42	1296621.46	Аналитический	0.10	-
220	476001.11	1296586.31	Аналитический	0.10	-
221	476000.93	1296581.54	Аналитический	0.10	-

1	2	3	4	5	6
222	476001.52	1296547.02	Аналитический	0.10	-
223	476003.86	1296511.15	Аналитический	0.10	-
224	476005.54	1296498.36	Аналитический	0.10	-
225	476066.56	1296472.40	Картометрический	5.00	-
226	476262.37	1296401.79	Картометрический	5.00	-
227	476297.66	1296367.69	Картометрический	5.00	-
228	476395.54	1296213.74	Картометрический	5.00	-
229	476623.72	1295942.10	Картометрический	5.00	-
230	477064.41	1295570.94	Картометрический	5.00	-
231	477031.25	1295549.10	Картометрический	5.00	-
232	477025.86	1295505.91	Картометрический	5.00	-
233	477021.07	1295313.56	Картометрический	5.00	-
234	476998.00	1295283.19	Картометрический	5.00	-
235	476935.95	1295246.25	Картометрический	5.00	-
236	476853.64	1295214.52	Картометрический	5.00	-
237	476827.31	1295201.11	Картометрический	5.00	-
238	476788.75	1295136.07	Картометрический	5.00	-
239	476705.99	1295043.32	Картометрический	5.00	-
240	476638.51	1294988.05	Картометрический	5.00	-
241	476557.01	1294921.29	Картометрический	5.00	-
242	476480.64	1294892.06	Картометрический	5.00	-
243	476392.04	1294811.21	Картометрический	5.00	-
244	476257.85	1294628.92	Картометрический	5.00	-
245	476230.75	1294625.69	Аналитический	2.50	-
246	476137.86	1294653.34	Аналитический	2.50	-
247	476114.15	1294650.93	Картометрический	5.00	-
248	476066.28	1294584.25	Аналитический	2.50	-
249	476001.66	1294543.09	Аналитический	2.50	-
250	475949.90	1294523.90	Аналитический	2.50	-
251	475815.29	1294515.34	Аналитический	2.50	-
252	475777.96	1294501.15	Картометрический	5.00	-
253	475725.99	1294453.14	Картометрический	5.00	-
254	475658.67	1294389.96	Картометрический	5.00	-
255	475559.20	1294326.12	Картометрический	5.00	-
256	475495.42	1294168.01	Картометрический	5.00	-
257	475452.80	1294125.03	Картометрический	5.00	-
258	475595.02	1294017.44	Картометрический	5.00	-
259	475808.70	1293845.88	Картометрический	5.00	-
260	475860.84	1293801.52	Картометрический	5.00	-
261	475852.87	1293753.26	Картометрический	5.00	-
262	475822.99	1293717.83	Картометрический	5.00	-
263	475781.46	1293708.75	Картометрический	5.00	-
264	475605.48	1293828.40	Картометрический	5.00	-
265	475481.47	1293880.80	Картометрический	5.00	-
266	475365.28	1293913.74	Аналитический	0.10	-
267	475368.74	1293891.91	Аналитический	0.10	-
268	475381.73	1293845.50	Аналитический	0.10	-
269	475384.12	1293836.98	Аналитический	0.10	-

1	2	3	4	5	6
270	475408.38	1293773.77	Аналитический	0.10	-
271	475448.06	1293684.47	Аналитический	0.10	-
272	475481.66	1293622.15	Аналитический	0.10	-
273	475529.76	1293546.22	Аналитический	0.10	-
274	475592.24	1293466.35	Аналитический	0.10	-
275	475630.00	1293421.56	Аналитический	0.10	-
276	475679.97	1293364.87	Аналитический	0.10	-
277	475741.11	1293296.26	Аналитический	0.10	-
278	475809.46	1293219.55	Аналитический	0.10	-
279	475874.68	1293146.36	Аналитический	0.10	-
280	475936.96	1293076.47	Аналитический	0.10	-
281	475949.56	1293062.80	Картометрический	5.00	-
282	475958.89	1293071.10	Картометрический	5.00	-
283	475996.31	1293104.40	Картометрический	5.00	-
284	476062.89	1293029.78	Картометрический	5.00	-
285	476151.11	1292930.92	Картометрический	5.00	-
286	476134.64	1292916.27	Картометрический	5.00	-
287	476109.46	1292944.49	Картометрический	5.00	-
288	476104.04	1292889.04	Аналитический	0.10	-
289	476122.09	1292868.80	Аналитический	0.10	-
290	476134.66	1292854.71	Аналитический	0.10	-
291	476165.70	1292891.95	Картометрический	5.00	-
292	476243.91	1292956.20	Картометрический	1.00	-
293	476257.72	1292972.97	Картометрический	1.00	-
294	476277.68	1292988.68	Картометрический	1.00	-
295	476231.03	1293058.23	Картометрический	1.00	-
296	476204.86	1293117.85	Картометрический	1.00	-
297	476233.36	1293136.14	Картометрический	1.00	-
298	476240.58	1293127.39	Картометрический	1.00	-
299	476285.64	1293141.39	Картометрический	1.00	-
300	476277.19	1293313.95	Картометрический	5.00	-
301	476155.95	1293521.95	Картометрический	5.00	-
302	475960.44	1293340.17	Картометрический	5.00	-
303	475927.20	1293377.52	Картометрический	5.00	-
304	475812.28	1293509.16	Картометрический	5.00	-
305	475766.17	1293550.23	Картометрический	5.00	-
306	475770.92	1293574.58	Картометрический	5.00	-
307	475827.90	1293583.35	Картометрический	5.00	-
308	475971.47	1293686.83	Картометрический	5.00	-
309	476074.15	1293812.70	Картометрический	5.00	-
310	475918.99	1293997.32	Аналитический	0.10	-
311	475890.77	1294031.54	Аналитический	0.10	-
312	475864.71	1294060.81	Картометрический	5.00	-
313	475896.82	1294095.15	Аналитический	0.10	-
314	475795.33	1294218.82	Картометрический	5.00	-
315	475868.04	1294287.89	Картометрический	5.00	-
316	476115.02	1294079.76	Картометрический	5.00	-
317	476269.05	1294231.69	Картометрический	5.00	-

1	2	3	4	5	6
318	476355.52	1294252.11	Картометрический	5.00	-
319	476350.03	1294432.45	Картометрический	5.00	-
320	476429.79	1294448.96	Картометрический	5.00	-
321	476427.94	1294461.56	Картометрический	5.00	-
322	476394.04	1294574.22	Картометрический	5.00	-
323	476391.64	1294581.02	Картометрический	5.00	-
324	476413.64	1294588.49	Картометрический	5.00	-
325	476445.24	1294599.10	Картометрический	5.00	-
326	476466.61	1294605.42	Картометрический	5.00	-
327	476470.57	1294585.96	Картометрический	5.00	-
328	476472.72	1294577.05	Картометрический	5.00	-
329	476478.10	1294552.07	Картометрический	5.00	-
330	476495.50	1294444.81	Картометрический	5.00	-
331	476476.95	1294188.84	Картометрический	5.00	-
332	476634.48	1294186.04	Картометрический	1.00	-
333	476661.06	1294195.21	Картометрический	1.00	-
334	476761.76	1294314.46	Картометрический	1.00	-
335	476896.25	1294404.37	Картометрический	5.00	-
336	476832.03	1294661.35	Картометрический	5.00	-
337	476950.16	1294740.50	Картометрический	5.00	-
338	476974.30	1294712.39	Картометрический	5.00	-
339	477006.75	1294677.87	Картометрический	1.00	-
340	477139.89	1294780.89	Картометрический	1.00	-
341	477031.00	1294880.60	Картометрический	1.00	-
342	477211.39	1295049.57	Картометрический	5.00	-
343	477351.10	1294910.46	Картометрический	1.00	-
344	477375.47	1294905.48	Картометрический	1.00	-
345	477383.20	1294872.75	Картометрический	1.00	-
346	477356.21	1294865.79	Картометрический	1.00	-
347	477381.31	1294799.93	Картометрический	1.00	-
348	477419.67	1294746.94	Картометрический	1.00	-
349	477441.71	1294731.26	Картометрический	1.00	-
350	477465.45	1294755.83	Картометрический	1.00	-
351	477492.86	1294739.89	Картометрический	1.00	-
352	477529.83	1294707.96	Картометрический	1.00	-
353	477620.70	1294736.98	Картометрический	1.00	-
354	477650.65	1294702.96	Картометрический	1.00	-
355	477744.11	1294727.15	Картометрический	1.00	-
356	477785.64	1294745.82	Картометрический	1.00	-
357	477814.70	1294761.50	Картометрический	1.00	-
358	477824.52	1294783.67	Картометрический	1.00	-
175	477813.92	1294820.21	Аналитический	0.10	-
359	477158.97	1296669.62	Картометрический	5.00	-
360	477113.15	1296680.00	Картометрический	5.00	-
361	477007.45	1296689.92	Картометрический	5.00	-
362	476963.57	1296707.12	Картометрический	5.00	-
363	476849.19	1296802.69	Картометрический	5.00	-

1	2	3	4	5	6
364	476741.04	1296941.44	Картометрический	5.00	-
365	476621.22	1297103.14	Картометрический	5.00	-
366	476490.16	1297233.55	Картометрический	5.00	-
367	476338.69	1297348.82	Картометрический	5.00	-
368	476307.50	1297360.39	Аналитический	0.10	-
369	476282.41	1297322.93	Аналитический	0.10	-
370	476248.26	1297259.82	Аналитический	0.10	-
371	476239.93	1297265.04	Аналитический	0.10	-
372	476184.80	1297154.24	Аналитический	0.10	-
373	476198.97	1297141.14	Аналитический	0.10	-
374	476187.66	1297087.42	Аналитический	0.10	-
375	476174.92	1297035.14	Аналитический	0.10	-
376	476276.03	1297154.46	Картометрический	1.00	-
377	476551.29	1296940.14	Картометрический	1.00	-
378	476966.78	1296485.87	Картометрический	1.00	-
379	476985.87	1296510.70	Картометрический	1.00	-
380	476988.32	1296513.88	Картометрический	1.00	-
359	477158.97	1296669.62	Картометрический	5.00	-
381	476202.25	1297397.97	Аналитический	0.10	-
382	475785.41	1297829.94	Картометрический	5.00	-
383	475786.81	1297790.95	Картометрический	5.00	-
384	475812.60	1297729.79	Картометрический	5.00	-
385	475857.02	1297671.91	Картометрический	5.00	-
386	475988.57	1297493.19	Картометрический	5.00	-
387	475868.73	1297537.09	Картометрический	5.00	-
388	475818.84	1297542.46	Картометрический	5.00	-
389	475734.08	1297523.45	Картометрический	1.00	-
390	475828.29	1297459.10	Картометрический	1.00	-
391	475860.95	1297404.49	Картометрический	1.00	-
392	476023.26	1297266.65	Картометрический	1.00	-
393	476074.00	1297223.13	Аналитический	0.10	-
394	476104.09	1297282.93	Аналитический	0.10	-
395	476115.09	1297298.23	Аналитический	0.10	-
396	476127.93	1297314.12	Аналитический	0.10	-
397	476141.20	1297330.97	Аналитический	0.10	-
398	476155.87	1297346.90	Аналитический	0.10	-
399	476172.10	1297365.82	Аналитический	0.10	-
400	476189.98	1297384.99	Аналитический	0.10	-
381	476202.25	1297397.97	Аналитический	0.10	-
401	475876.76	1296553.14	Аналитический	0.50	-
402	475838.43	1296600.20	Картометрический	5.00	-
403	475712.47	1296734.42	Картометрический	5.00	-
404	475638.41	1296816.30	Картометрический	5.00	-
405	475489.65	1296972.66	Картометрический	5.00	-
406	475388.44	1297077.13	Картометрический	5.00	-
407	475369.76	1297093.42	Картометрический	5.00	-

1	2	3	4	5	6
408	475363.03	1297101.89	Картометрический	5.00	-
409	475359.55	1297126.43	Картометрический	5.00	-
410	475369.41	1297161.52	Картометрический	5.00	-
411	475380.80	1297195.92	Картометрический	5.00	-
412	475397.78	1297231.98	Картометрический	5.00	-
413	475415.81	1297267.13	Картометрический	1.00	-
414	475432.05	1297298.00	Картометрический	1.00	-
415	475445.51	1297325.97	Картометрический	1.00	-
416	475445.78	1297329.71	Картометрический	1.00	-
417	475439.69	1297338.39	Картометрический	1.00	-
418	475412.76	1297355.77	Картометрический	1.00	-
419	475398.21	1297367.93	Картометрический	1.00	-
420	475372.72	1297386.90	Картометрический	1.00	-
421	475346.57	1297395.38	Картометрический	1.00	-
422	475295.75	1297417.62	Картометрический	1.00	-
423	475212.96	1297467.18	Картометрический	1.00	-
424	475136.73	1297515.18	Картометрический	1.00	-
425	475026.62	1297578.16	Картометрический	1.00	-
426	474921.29	1297642.01	Картометрический	1.00	-
427	474856.35	1297700.65	Картометрический	1.00	-
428	474835.31	1297733.91	Картометрический	1.00	-
429	474787.97	1297516.98	Картометрический	5.00	-
430	475005.17	1297478.45	Картометрический	5.00	-
431	475173.28	1297440.21	Картометрический	1.00	-
432	475314.20	1297403.50	Картометрический	1.00	-
433	475303.70	1297347.76	Картометрический	1.00	-
434	475162.38	1297375.91	Картометрический	5.00	-
435	475113.14	1297085.46	Картометрический	5.00	-
436	475333.75	1297049.80	Картометрический	5.00	-
437	475320.87	1296969.56	Картометрический	5.00	-
438	475319.44	1296859.30	Картометрический	5.00	-
439	475108.23	1296878.58	Картометрический	5.00	-
440	475107.02	1296827.87	Картометрический	5.00	-
441	475268.68	1296832.03	Картометрический	5.00	-
442	475280.40	1296698.91	Картометрический	5.00	-
443	475352.98	1296689.48	Картометрический	5.00	-
444	475408.84	1296718.60	Картометрический	5.00	-
445	475452.56	1296718.14	Картометрический	5.00	-
446	475488.50	1296689.25	Аналитический	2.50	-
447	475519.33	1296739.08	Аналитический	2.50	-
448	475638.31	1296809.59	Аналитический	2.50	-
401	475876.76	1296553.14	Аналитический	0.50	-

3. Сведения о характерных точках части (частей) границы объекта					
Обозначение характерных точек части границы	Координаты, м		Метод определения координат характерной точки	Средняя квадратическая погрешность положения характерной точки (Mt), м	Описание обозначения точки на местности (при наличии)
	X	Y			
1	2	3	4	5	6
Часть №					
-	-	-	-	-	-

Раздел 3

Сведения о местоположении измененных (уточненных) границ объекта							
1. Система координат: -							
2. Сведения о характерных точках границ объекта							
Обозначение характерных точек границ	Существующие координаты, м		Измененные (уточненные) координаты, м		Метод определения координат характерной точки	Средняя квадратическая погрешность положения характерной точки (Mt), м	Описание обозначения точки на местности (при наличии)
	X	Y	X	Y			
1	2	3	4	5	6	7	8
-	-	-	-	-	-	-	-
3.Сведения о характерных точках части (частей) границы объекта							
Часть №							
-	-	-	-	-	-	-	-

Раздел 4

План границ объекта

Масштаб 1:10000

ОПИСАНИЕ МЕСТОПОЛОЖЕНИЯ ГРАНИЦ

Зона сельскохозяйственного производства - СХ2

(наименование объекта, местоположение границ которого описано
(далее - объект)

Раздел 1

Сведения об объекте		
№ п/п	Характеристики объекта	Описание характеристик
1	2	3
1	Местоположение объекта	Воронежская область, Хохольский муниципальный район, Борщевское сельское поселение, село Борщево
2	Площадь объекта ± величина погрешности определения площади (Р ± Дельта Р)	42510+/-3608 м²
3	Иные характеристики объекта	-

Раздел 2

Сведения о местоположении границ объекта					
1. Система координат: МСК - 36, зона 1					
2. Сведения о характерных точках границ объекта					
Обозначение характерных точек границ	Координаты, м		Метод определения координат характерной точки	Средняя квадратическая погрешность положения характерной точки (Mt), м	Описание обозначения точки на местности (при наличии)
	X	Y			
1	2	3	4	5	6
1	475319.44	1296859.30	Картометрический	5.00	-
2	475320.87	1296969.56	Картометрический	5.00	-
3	475333.75	1297049.80	Картометрический	5.00	-
4	475113.14	1297085.46	Картометрический	5.00	-
5	475108.23	1296878.58	Картометрический	5.00	-
1	475319.44	1296859.30	Картометрический	5.00	-
3. Сведения о характерных точках части (частей) границы объекта					
Обозначение характерных точек части границы	Координаты, м		Метод определения координат характерной точки	Средняя квадратическая погрешность положения характерной точки (Mt), м	Описание обозначения точки на местности (при наличии)
	X	Y			
1	2	3	4	5	6
Часть №					
-	-	-	-	-	-

Раздел 3

Сведения о местоположении измененных (уточненных) границ объекта							
1. Система координат: -							
2. Сведения о характерных точках границ объекта							
Обозначение характерных точек границ	Существующие координаты, м		Измененные (уточненные) координаты, м		Метод определения координат характерной точки	Средняя квадратическая погрешность положения характерной точки (Mt), м	Описание обозначения точки на местности (при наличии)
	X	Y	X	Y			
1	2	3	4	5	6	7	8
-	-	-	-	-	-	-	-
3.Сведения о характерных точках части (частей) границы объекта							
Часть №							
-	-	-	-	-	-	-	-

Раздел 4

План границ объекта

Масштаб 1:2000

Используемые условные знаки и обозначения :

границы территориальной зоны

•1 характерная точка границ территориальной зоны

Заместитель руководителя БУВО «Нормативно-проектный центр»

Подпись _____ А.В. Ромашов Дата « 26 » марта 2020 г.

Место для оттиска печати (при наличии) лица, составившего описание местоположения границ объекта

ОПИСАНИЕ МЕСТОПОЛОЖЕНИЯ ГРАНИЦ

Зона ритуальных объектов - СН1

(наименование объекта, местоположение границ которого описано
(далее - объект)

Раздел 1

Сведения об объекте		
№ п/п	Характеристики объекта	Описание характеристик
1	2	3
1	Местоположение объекта	Воронежская область, Хохольский муниципальный район, Борщевское сельское поселение, село Борщево
2	Площадь объекта ± величина погрешности определения площади (Р ± Дельта Р)	14770+/-43 м²
3	Иные характеристики объекта	-

Раздел 2

Сведения о местоположении границ объекта					
1. Система координат: МСК - 36, зона 1					
2. Сведения о характерных точках границ объекта					
Обозначение характерных точек границ	Координаты, м		Метод определения координат характерной точки	Средняя квадратическая погрешность положения характерной точки (Mt), м	Описание обозначения точки на местности (при наличии)
	X	Y			
1	2	3	4	5	6
1	478341.07	1294456.99	Аналитический	0.10	-
2	478324.85	1294511.34	Аналитический	0.10	-
3	478314.64	1294503.70	Аналитический	0.10	-
4	478313.14	1294508.80	Аналитический	0.10	-
5	478310.45	1294518.00	Аналитический	0.10	-
6	478301.87	1294545.12	Аналитический	0.10	-
7	478297.23	1294552.01	Аналитический	0.10	-
8	478274.05	1294571.65	Аналитический	0.10	-
9	478255.97	1294577.61	Аналитический	0.10	-
10	478225.13	1294571.12	Аналитический	0.10	-
11	478207.45	1294552.16	Аналитический	0.10	-
12	478225.65	1294444.04	Аналитический	0.10	-
13	478228.78	1294439.86	Аналитический	0.10	-
14	478268.14	1294404.38	Аналитический	0.10	-
15	478304.17	1294432.95	Аналитический	0.10	-
1	478341.07	1294456.99	Аналитический	0.10	-
3. Сведения о характерных точках части (частей) границы объекта					
Обозначение характерных точек части границы	Координаты, м		Метод определения координат характерной точки	Средняя квадратическая погрешность положения характерной точки (Mt), м	Описание обозначения точки на местности (при наличии)
	X	Y			
1	2	3	4	5	6
Часть №					
-	-	-	-	-	-

Раздел 3

Сведения о местоположении измененных (уточненных) границ объекта							
1. Система координат: -							
2. Сведения о характерных точках границ объекта							
Обозначение характерных точек границ	Существующие координаты, м		Измененные (уточненные) координаты, м		Метод определения координат характерной точки	Средняя квадратическая погрешность положения характерной точки (Mt), м	Описание обозначения точки на местности (при наличии)
	X	Y	X	Y			
1	2	3	4	5	6	7	8
-	-	-	-	-	-	-	-
3.Сведения о характерных точках части (частей) границы объекта							
Часть №							
-	-	-	-	-	-	-	-

Раздел 4

План границ объекта



Масштаб 1:2000

Используемые условные знаки и обозначения :

границы территориальной зоны

•1 характерная точка границ территориальной зоны

Заместитель руководителя БУВО «Нормативно-проектный центр»

Подпись _____ А.В. Ромашов Дата « 26 » марта 2020 г.

Место для оттиска печати (при наличии) лица, составившего описание местоположения границ объекта

Приложение №2
к правилам землепользования и застройки
Борщевского сельского поселения
Хохольского муниципального района
Воронежской области

СВЕДЕНИЯ О ГРАНИЦАХ ТЕРРИТОРИАЛЬНЫХ ЗОН, СОДЕРЖАЩИЕ ГРАФИЧЕСКОЕ ОПИСАНИЕ МЕСТОПОЛОЖЕНИЯ ГРАНИЦ ТЕРРИТОРИАЛЬНЫХ ЗОН, ПЕРЕЧЕНЬ КООРДИНАТ ХАРАКТЕРНЫХ ТОЧЕК ГРАНИЦ ТЕРРИТОРИАЛЬНЫХ ЗОН ХУТОРА МАСЛОВ ЛОГ

ОПИСАНИЕ МЕСТОПОЛОЖЕНИЯ ГРАНИЦ

Зона застройки индивидуальными жилыми домами - Ж1

(наименование объекта, местоположение границ которого описано
(далее - объект)

Раздел 1

Сведения об объекте		
№ п/п	Характеристики объекта	Описание характеристик
1	2	3
1	Местоположение объекта	Воронежская область, Хохольский муниципальный район, Борщевское сельское поселение, хутор Маслов Лог
2	Площадь объекта ± величина погрешности определения площади (Р ± Дельта Р)	983850+/-17358 м²
3	Иные характеристики объекта	-

Раздел 2

Сведения о местоположении границ объекта					
1. Система координат: МСК - 36, зона 1					
2. Сведения о характерных точках границ объекта					
Обозначение характерных точек границ	Координаты, м		Метод определения координат характерной точки	Средняя квадратическая погрешность положения характерной точки (Mt), м	Описание обозначения точки на местности (при наличии)
	X	Y			
1	2	3	4	5	6
1	474552.84	1291853.62	Картометрический	5.00	-
2	474490.04	1292057.02	Картометрический	1.00	-
3	474476.42	1292135.85	Картометрический	1.00	-
4	474478.90	1292207.08	Картометрический	1.00	-
5	474498.30	1292286.82	Картометрический	1.00	-
6	474597.06	1292573.82	Картометрический	1.00	-
7	474622.39	1292647.40	Картометрический	1.00	-
8	474636.68	1292755.96	Картометрический	1.00	-
9	474619.70	1292821.22	Картометрический	1.00	-
10	474576.46	1292905.08	Картометрический	1.00	-
11	474528.99	1292993.18	Картометрический	1.00	-
12	474494.21	1293086.38	Картометрический	1.00	-
13	474444.94	1293285.56	Картометрический	1.00	-
14	474358.40	1293538.94	Картометрический	1.00	-
15	474348.70	1293575.38	Картометрический	1.00	-
16	474340.63	1293629.67	Картометрический	1.00	-
17	474309.15	1293686.18	Картометрический	1.00	-
18	474081.88	1294164.37	Аналитический	0.50	-
19	474053.19	1294175.25	Картометрический	1.00	-
20	474031.27	1294186.03	Картометрический	1.00	-
21	473987.51	1294203.10	Картометрический	1.00	-
22	473957.69	1294212.52	Картометрический	1.00	-
23	473927.77	1294220.26	Аналитический	0.50	-
24	473887.73	1294182.26	Картометрический	1.00	-
25	473874.73	1294140.80	Картометрический	1.00	-
26	473913.08	1294062.62	Картометрический	1.00	-
27	473968.68	1294027.54	Картометрический	1.00	-
28	474006.43	1293903.24	Картометрический	1.00	-
29	474000.48	1293889.11	Картометрический	1.00	-
30	473974.72	1293812.26	Картометрический	5.00	-
31	473992.81	1293770.10	Картометрический	5.00	-
32	473964.90	1293760.53	Картометрический	5.00	-
33	473988.75	1293721.01	Картометрический	5.00	-
34	474010.18	1293730.14	Картометрический	1.00	-

1	2	3	4	5	6
35	474033.80	1293675.50	Картометрический	1.00	-
36	474035.64	1293580.56	Картометрический	1.00	-
37	474065.62	1293516.92	Картометрический	1.00	-
38	474191.44	1293248.68	Картометрический	1.00	-
39	474314.16	1292835.09	Картометрический	1.00	-
40	474425.26	1292573.28	Картометрический	1.00	-
41	474424.43	1292553.78	Картометрический	1.00	-
42	474419.41	1292549.14	Картометрический	1.00	-
43	474382.15	1292514.70	Картометрический	5.00	-
44	474370.34	1292468.06	Картометрический	5.00	-
45	474372.11	1292384.96	Картометрический	1.00	-
46	474308.80	1292191.52	Картометрический	5.00	-
47	474297.05	1292087.20	Картометрический	1.00	-
48	474305.61	1291970.20	Картометрический	5.00	-
49	474361.58	1291843.12	Картометрический	5.00	-
50	474406.44	1291842.34	Картометрический	5.00	-
51	474447.98	1291761.02	Картометрический	5.00	-
52	474475.90	1291772.10	Картометрический	5.00	-
53	474468.27	1291786.50	Картометрический	5.00	-
1	474552.84	1291853.62	Картометрический	5.00	-
54	474248.73	1294123.72	Картометрический	5.00	-
55	474247.31	1294144.80	Аналитический	0.50	-
56	474244.54	1294185.89	Аналитический	0.10	-
57	474243.86	1294195.83	Аналитический	0.10	-
58	474240.96	1294238.90	Аналитический	0.10	-
59	474240.28	1294248.85	Аналитический	0.10	-
60	474237.19	1294294.66	Аналитический	0.10	-
61	474118.42	1294376.19	Картометрический	5.00	-
62	474032.01	1294319.16	Картометрический	1.00	-
63	474050.64	1294261.46	Картометрический	1.00	-
64	474067.05	1294213.39	Картометрический	1.00	-
65	474069.56	1294195.88	Картометрический	1.00	-
66	474080.62	1294192.58	Картометрический	1.00	-
67	474085.43	1294186.26	Картометрический	1.00	-
68	474090.21	1294181.89	Картометрический	1.00	-
54	474248.73	1294123.72	Картометрический	5.00	-
69	473813.24	1294494.05	Картометрический	1.00	-
70	473755.76	1294533.23	Картометрический	1.00	-
71	473612.69	1294585.94	Картометрический	1.00	-
72	473561.33	1294591.47	Картометрический	1.00	-
73	473547.02	1294600.08	Картометрический	1.00	-
74	473525.05	1294608.14	Картометрический	1.00	-
75	473427.65	1294411.12	Картометрический	1.00	-
76	473426.61	1294343.64	Картометрический	1.00	-
77	473441.87	1294340.44	Картометрический	1.00	-
78	473494.54	1294327.86	Картометрический	1.00	-

1	2	3	4	5	6
79	473573.93	1294312.53	Картометрический	1.00	-
80	473623.09	1294301.13	Картометрический	1.00	-
81	473664.31	1294290.51	Аналитический	0.50	-
82	473687.94	1294284.42	Аналитический	0.50	-
83	473731.55	1294275.78	Аналитический	0.50	-
84	473811.55	1294259.07	Аналитический	0.50	-
85	473845.55	1294251.80	Аналитический	0.50	-
86	473855.98	1294249.66	Аналитический	0.50	-
87	473909.63	1294238.63	Картометрический	1.00	-
88	473919.09	1294236.48	Картометрический	1.00	-
89	473941.48	1294304.74	Картометрический	1.00	-
90	473944.16	1294333.13	Картометрический	1.00	-
91	473924.77	1294407.09	Картометрический	1.00	-
69	473813.24	1294494.05	Картометрический	1.00	-
92	473095.70	1294583.09	Картометрический	5.00	-
93	473046.52	1294650.19	Картометрический	5.00	-
94	472981.08	1294670.54	Картометрический	5.00	-
95	472873.73	1294677.73	Картометрический	5.00	-
96	472781.20	1294643.39	Картометрический	5.00	-
97	472507.76	1294751.74	Картометрический	5.00	-
98	472274.78	1294754.82	Картометрический	5.00	-
99	472193.21	1294773.87	Картометрический	5.00	-
100	472193.75	1294900.64	Картометрический	5.00	-
101	472090.42	1294895.62	Картометрический	5.00	-
102	472091.03	1294871.88	Картометрический	5.00	-
103	472051.38	1294798.47	Картометрический	5.00	-
104	472036.45	1294772.59	Картометрический	5.00	-
105	471997.02	1294704.26	Аналитический	0.50	-
106	472017.50	1294690.36	Картометрический	5.00	-
107	472041.49	1294674.02	Картометрический	5.00	-
108	472176.34	1294593.70	Картометрический	5.00	-
109	472261.19	1294561.20	Картометрический	5.00	-
110	472395.36	1294521.06	Картометрический	5.00	-
111	472563.82	1294476.71	Картометрический	5.00	-
112	472752.22	1294436.85	Картометрический	5.00	-
113	472931.94	1294375.87	Картометрический	5.00	-
114	473031.90	1294350.36	Картометрический	5.00	-
115	473135.61	1294345.77	Картометрический	5.00	-
116	473208.89	1294347.67	Картометрический	5.00	-
117	473206.98	1294403.30	Картометрический	5.00	-
118	473155.07	1294417.60	Картометрический	5.00	-
119	473113.65	1294462.94	Картометрический	5.00	-
92	473095.70	1294583.09	Картометрический	5.00	-

3. Сведения о характерных точках части (частей) границы объекта					
Обозначение характерных точек части границы	Координаты, м		Метод определения координат характерной точки	Средняя квадратическая погрешность положения характерной точки (Mt), м	Описание обозначения точки на местности (при наличии)
	X	Y			
1	2	3	4	5	6
Часть №					
-	-	-	-	-	-

Раздел 3

Сведения о местоположении измененных (уточненных) границ объекта							
1. Система координат: -							
2. Сведения о характерных точках границ объекта							
Обозначение характерных точек границ	Существующие координаты, м		Измененные (уточненные) координаты, м		Метод определения координат характерной точки	Средняя квадратическая погрешность положения характерной точки (Mt), м	Описание обозначения точки на местности (при наличии)
	X	Y	X	Y			
1	2	3	4	5	6	7	8
-	-	-	-	-	-	-	-
3.Сведения о характерных точках части (частей) границы объекта							
Часть №							
-	-	-	-	-	-	-	-

Раздел 4

План границ объекта

Масштаб 1:10000

Используемые условные знаки и обозначения :

- границы территориальной зоны
- границы муниципального образования
- характерная точка границ территориальной зоны

Заместитель руководителя БУВО «Нормативно-проектный центр»

Подпись _____ А.В. Романкин Дата « 26 » марта 2020 г.

Место для оттиска печати при наличии, лица, составившего описание местоположения границ объекта

ОПИСАНИЕ МЕСТОПОЛОЖЕНИЯ ГРАНИЦ

Зона улиц, дорог, инженерной и транспортной инфраструктуры - ИТ1

(наименование объекта, местоположение границ которого описано
(далее - объект)

Раздел 1

Сведения об объекте		
№ п/п	Характеристики объекта	Описание характеристик
1	2	3
1	Местоположение объекта	Воронежская область, Хохольский муниципальный район, Борщевское сельское поселение, хутор Маслов Лог
2	Площадь объекта ± величина погрешности определения площади (Р ± Дельта Р)	9430+/-1699 м²
3	Иные характеристики объекта	-

Раздел 2

Сведения о местоположении границ объекта					
1. Система координат: МСК - 36, зона 1					
2. Сведения о характерных точках границ объекта					
Обозначение характерных точек границ	Координаты, м		Метод определения координат характерной точки	Средняя квадратическая погрешность положения характерной точки (Mt), м	Описание обозначения точки на местности (при наличии)
	X	Y			
1	2	3	4	5	6
1	474090.21	1294181.89	Картометрический	1.00	-
2	474085.43	1294186.26	Картометрический	1.00	-
3	474080.62	1294192.58	Картометрический	1.00	-
4	474069.56	1294195.88	Картометрический	1.00	-
5	474065.53	1294193.51	Картометрический	1.00	-
6	474061.78	1294193.17	Картометрический	1.00	-
7	474058.9	1294192.95	Картометрический	1.00	-
8	474035.04	1294200.28	Картометрический	1.00	-
9	473991.92	1294216.58	Картометрический	1.00	-
10	473967.88	1294225.05	Картометрический	1.00	-
11	473933.82	1294233.13	Картометрический	1.00	-
12	473909.63	1294238.63	Картометрический	1.00	-
13	473855.98	1294249.66	Картометрический	1.00	-
14	473930.33	1294222.69	Картометрический	1.00	-
15	473927.77	1294220.26	Картометрический	1.00	-
16	473957.69	1294212.52	Картометрический	1.00	-
17	473987.51	1294203.1	Картометрический	1.00	-
18	474031.27	1294186.03	Картометрический	1.00	-
19	474053.19	1294175.25	Картометрический	1.00	-
20	474081.88	1294164.37	Аналитический	0.50	-
21	474073.89	1294181.19	Аналитический	0.50	-
22	474092.88	1294175.15	Аналитический	0.50	-
23	474248.73	1294123.72	Аналитический	0.50	-
1	474090.21	1294181.89	Картометрический	5.00	-
24	473664.31	1294290.51	Картометрический	1.00	-
25	473623.09	1294301.13	Картометрический	1.00	-
26	473573.93	1294312.53	Картометрический	1.00	-
27	473494.54	1294327.86	Картометрический	1.00	-
28	473441.87	1294340.44	Картометрический	1.00	-
29	473391.08	1294351.07	Картометрический	1.00	-
30	473350.85	1294353.44	Картометрический	1.00	-
31	473327.72	1294351.98	Картометрический	5.00	-

1	2	3	4	5	6
32	473294.6	1294349.88	Картометрический	5.00	-
33	473135.61	1294345.77	Картометрический	5.00	-
34	473031.9	1294350.36	Картометрический	5.00	-
35	473062.83	1294342.46	Картометрический	5.00	-
36	473327.76	1294342.58	Картометрический	1.00	-
37	473409.92	1294341.86	Картометрический	1.00	-
38	473574.6	1294300.51	Картометрический	1.00	-
24	473664.31	1294290.51	Картометрический	1.00	-
39	472563.82	1294476.71	Картометрический	5.00	-
40	472395.36	1294521.06	Картометрический	5.00	-
41	472261.19	1294561.2	Картометрический	5.00	-
42	472176.34	1294593.7	Картометрический	5.00	-
43	472194.9	1294582.65	Картометрический	5.00	-
44	472312.12	1294536.65	Картометрический	5.00	-
39	472563.82	1294476.71	Картометрический	5.00	-
45	472041.49	1294674.02	Картометрический	5.00	-
46	472017.5	1294690.36	Картометрический	5.00	-
47	471997.02	1294704.26	Аналитический	0.50	-
48	471995.41	1294701.47	Аналитический	0.50	-
45	472041.49	1294674.02	Картометрический	5.00	-

3. Сведения о характерных точках части (частей) границы объекта

Обозначение характерных точек части границы	Координаты, м		Метод определения координат характерной точки	Средняя квадратическая погрешность положения характерной точки (Mt), м	Описание обозначения точки на местности (при наличии)
	X	Y			
1	2	3	4	5	6
Часть №					
-	-	-	-	-	-

Раздел 3

Сведения о местоположении измененных (уточненных) границ объекта							
1. Система координат: -							
2. Сведения о характерных точках границ объекта							
Обозначение характерных точек границ	Существующие координаты, м		Измененные (уточненные) координаты, м		Метод определения координат характерной точки	Средняя квадратическая погрешность положения характерной точки (Mt), м	Описание обозначения точки на местности (при наличии)
	X	Y	X	Y			
1	2	3	4	5	6	7	8
-	-	-	-	-	-	-	-
3.Сведения о характерных точках части (частей) границы объекта							
Часть №							
-	-	-	-	-	-	-	-

Раздел 4

План границ объекта

Масштаб 1:5000

Используемые условные знаки и обозначения:

границы территориальной зоны

границы муниципального образования

характерная точка границы территориальной зоны

Заместитель руководителя БУНО «Нормативно-проектный центр»

Подпись _____ А.И. Ромашов Дата «26» марта 2020 г.

Место для оттиска печати (при наличии) лица, составившего описание местоположения границ объекта

ОПИСАНИЕ МЕСТОПОЛОЖЕНИЯ ГРАНИЦ

Зона сельскохозяйственного использования в границах населенных пунктов - СХ1

(наименование объекта, местоположение границ которого описано
(далее - объект)

Раздел 1

Сведения об объекте		
№ п/п	Характеристики объекта	Описание характеристик
1	2	3
1	Местоположение объекта	Воронежская область, Хохольский муниципальный район, Борщевское сельское поселение, хутор Маслов Лог
2	Площадь объекта ± величина погрешности определения площади (Р ± Дельта Р)	414446+/-11266 м²
3	Иные характеристики объекта	-

Раздел 2

Сведения о местоположении границ объекта					
1. Система координат: МСК - 36, зона 1					
2. Сведения о характерных точках границ объекта					
Обозначение характерных точек границ	Координаты, м		Метод определения координат характерной точки	Средняя квадратическая погрешность положения характерной точки (Mt), м	Описание обозначения точки на местности (при наличии)
	X	Y			
1	2	3	4	5	6
1	474069.56	1294195.88	Картометрический	1.00	-
2	474067.05	1294213.39	Картометрический	1.00	-
3	474050.64	1294261.46	Картометрический	1.00	-
4	474032.01	1294319.16	Картометрический	1.00	-
5	473981.64	1294463.31	Картометрический	1.00	-
6	473939.35	1294645.52	Картометрический	1.00	-
7	473981.09	1294682.56	Картометрический	1.00	-
8	473998.41	1294736.72	Картометрический	1.00	-
9	473997.22	1294805.36	Картометрический	1.00	-
10	473882.29	1294941.62	Картометрический	5.00	-
11	473810.00	1294892.02	Картометрический	5.00	-
12	473774.76	1294951.59	Картометрический	5.00	-
13	473649.03	1294818.76	Картометрический	5.00	-
14	473597.51	1294743.76	Картометрический	5.00	-
15	473576.59	1294681.22	Картометрический	5.00	-
16	473561.33	1294591.47	Картометрический	1.00	-
17	473612.69	1294585.94	Картометрический	1.00	-
18	473755.76	1294533.23	Картометрический	1.00	
19	473813.24	1294494.05	Картометрический	1.00	-
20	473924.77	1294407.09	Картометрический	1.00	-
21	473944.16	1294333.13	Картометрический	1.00	-
22	473941.48	1294304.74	Картометрический	1.00	-
23	473919.09	1294236.48	Картометрический	1.00	-
24	473933.82	1294233.13	Картометрический	1.00	-
25	473967.88	1294225.05	Картометрический	1.00	-
26	473991.92	1294216.58	Картометрический	1.00	-
27	474035.04	1294200.28	Картометрический	1.00	-
28	474058.90	1294192.95	Картометрический	1.00	-
29	474061.78	1294193.17	Картометрический	1.00	-
30	474065.53	1294193.51	Картометрический	1.00	-
1	474069.56	1294195.88	Картометрический	1.00	-
31	473461.82	1294631.37	Картометрический	1.00	-

1	2	3	4	5	6
32	473326.58	1294652.96	Картометрический	5.00	-
33	473229.50	1294680.96	Картометрический	5.00	
34	473128.25	1294715.79	Картометрический	5.00	-
35	473037.30	1294765.80	Картометрический	5.00	-
36	472977.32	1294778.20	Картометрический	5.00	-
37	472857.21	1294788.63	Картометрический	5.00	-
38	472794.08	1294825.66	Картометрический	5.00	-
39	472555.37	1294915.16	Картометрический	5.00	-
40	472463.13	1294919.38	Картометрический	5.00	-
41	472347.74	1294892.44	Картометрический	5.00	-
42	472299.50	1294893.74	Картометрический	5.00	-
43	472200.37	1294972.64	Картометрический	5.00	-
44	472195.65	1294922.66	Картометрический	5.00	-
45	472193.75	1294900.64	Картометрический	5.00	-
46	472193.21	1294773.87	Картометрический	5.00	-
47	472274.78	1294754.82	Картометрический	5.00	-
48	472507.76	1294751.74	Картометрический	5.00	-
49	472781.20	1294643.39	Картометрический	5.00	-
50	472873.73	1294677.73	Картометрический	5.00	-
51	472981.08	1294670.54	Картометрический	5.00	-
52	473046.52	1294650.19	Картометрический	5.00	-
53	473095.70	1294583.09	Картометрический	5.00	-
54	473113.65	1294462.94	Картометрический	5.00	-
55	473155.07	1294417.60	Картометрический	5.00	-
56	473206.98	1294403.30	Картометрический	5.00	-
57	473208.89	1294347.67	Картометрический	5.00	-
58	473294.60	1294349.88	Картометрический	5.00	-
59	473327.72	1294351.98	Картометрический	5.00	-
60	473350.85	1294353.44	Картометрический	1.00	-
61	473391.08	1294351.07	Картометрический	1.00	-
62	473426.61	1294343.64	Картометрический	1.00	-
63	473427.65	1294411.12	Картометрический	1.00	-
64	473525.05	1294608.14	Картометрический	1.00	-
31	473461.82	1294631.37	Картометрический	1.00	-

3. Сведения о характерных точках части (частей) границы объекта

Обозначение характерных точек части границы	Координаты, м		Метод определения координат характерной точки	Средняя квадратическая погрешность положения характерной точки (Mt), м	Описание обозначения точки на местности (при наличии)
	X	Y			
1	2	3	4	5	6
Часть №					
-	-	-	-	-	-

Раздел 3

Сведения о местоположении измененных (уточненных) границ объекта							
1. Система координат: -							
2. Сведения о характерных точках границ объекта							
Обозначение характерных точек границ	Существующие координаты, м		Измененные (уточненные) координаты, м		Метод определения координат характерной точки	Средняя квадратическая погрешность положения характерной точки (Mt), м	Описание обозначения точки на местности (при наличии)
	X	Y	X	Y			
1	2	3	4	5	6	7	8
-	-	-	-	-	-	-	-
3.Сведения о характерных точках части (частей) границы объекта							
Часть №							
-	-	-	-	-	-	-	-

Раздел 4

План границ объекта

Масштаб 1:10000

Используемые условные знаки и обозначения :

границы территориальной зоны

границы муниципального образования

•1 характерная точка границ территориальной зоны

Заместитель руководителя БУНО «Нормативно-проектный центр»

Подпись _____ А.В. Ромашов Дата « 26 » марта 2020 г.

Место для оттиска печати (при наличии) лица, составившего описание местоположения границ объекта

Приложение №3
к правилам землепользования и застройки
Борщевского сельского поселения
Хохольского муниципального района
Воронежской области

СВЕДЕНИЯ О ГРАНИЦАХ ТЕРРИТОРИАЛЬНЫХ ЗОН, СОДЕРЖАЩИЕ ГРАФИЧЕСКОЕ ОПИСАНИЕ МЕСТОПОЛОЖЕНИЯ ГРАНИЦ ТЕРРИТОРИАЛЬНЫХ ЗОН, ПЕРЕЧЕНЬ КООРДИНАТ ХАРАКТЕРНЫХ ТОЧЕК ГРАНИЦ ТЕРРИТОРИАЛЬНЫХ ЗОН ХУТОРА ПАШЕНКОВО

ОПИСАНИЕ МЕСТОПОЛОЖЕНИЯ ГРАНИЦ

Зона застройки индивидуальными жилыми домами - Ж1

(наименование объекта, местоположение границ которого описано
(далее - объект)

Раздел 1

Сведения об объекте		
№ п/п	Характеристики объекта	Описание характеристик
1	2	3
1	Местоположение объекта	Воронежская область, Хохольский муниципальный район, Борщевское сельское поселение, хутор Пашенково
2	Площадь объекта ± величина погрешности определения площади (Р ± Дельта Р)	746374+/-15119 м²
3	Иные характеристики объекта	-

Раздел 2

Сведения о местоположении границ объекта					
1. Система координат: МСК - 36, зона 1					
2. Сведения о характерных точках границ объекта					
Обозначение характерных точек границ	Координаты, м		Метод определения координат характерной точки	Средняя квадратическая погрешность положения характерной точки (Mt), м	Описание обозначения точки на местности (при наличии)
	X	Y			
1	2	3	4	5	6
1	473639.18	1298239.10	Картометрический	1.00	-
2	473604.90	1298255.08	Картометрический	1.00	-
3	473602.17	1298260.68	Картометрический	1.00	-
4	473598.05	1298269.09	Картометрический	1.00	-
5	473555.51	1298304.49	Картометрический	1.00	-
6	473530.98	1298318.84	Картометрический	1.00	-
7	473336.79	1298304.97	Картометрический	1.00	
8	472817.01	1298221.36	Картометрический	1.00	-
9	472660.46	1298226.79	Картометрический	5.00	-
10	472330.69	1298312.65	Картометрический	5.00	-
11	472236.20	1298226.01	Картометрический	5.00	-
12	472182.13	1298179.41	Картометрический	1.00	-
13	472109.68	1298146.65	Картометрический	1.00	-
14	472003.31	1298109.34	Картометрический	1.00	-
15	471898.82	1298083.02	Картометрический	1.00	
16	471657.20	1298051.22	Картометрический	1.00	-
17	471386.45	1298048.68	Картометрический	1.00	-
18	471277.51	1298055.43	Картометрический	1.00	-
19	471166.72	1298062.29	Картометрический	5.00	-
20	471088.38	1298082.16	Картометрический	5.00	-
21	470993.66	1298085.24	Аналитический	2.50	-
22	470990.42	1297916.60	Аналитический	2.50	-
23	470990.77	1297912.62	Картометрический	5.00	-
24	471010.23	1297914.74	Картометрический	1.00	-
25	471031.33	1297915.10	Картометрический	1.00	-
26	471041.54	1297914.74	Картометрический	1.00	-
27	471043.18	1297914.67	Картометрический	1.00	-
28	471083.40	1297912.96	Картометрический	1.00	-
29	471089.95	1297912.36	Картометрический	1.00	-
30	471110.61	1297909.33	Картометрический	1.00	-
31	471135.08	1297907.15	Картометрический	1.00	-
32	471168.40	1297903.84	Картометрический	1.00	-
33	471221.68	1297899.78	Картометрический	1.00	-
34	471243.36	1297897.83	Картометрический	1.00	-

1	2	3	4	5	6
35	471292.05	1297897.23	Картометрический	1.00	-
36	471299.95	1297897.39	Картометрический	1.00	-
37	471330.57	1297903.05	Картометрический	1.00	-
38	471367.21	1297905.66	Картометрический	1.00	-
39	471383.79	1297907.56	Картометрический	1.00	-
40	471416.71	1297914.16	Картометрический	1.00	-
41	471448.79	1297919.23	Картометрический	1.00	-
42	471479.16	1297925.26	Картометрический	1.00	-
43	471532.77	1297937.03	Картометрический	1.00	-
44	471560.38	1297941.51	Картометрический	1.00	-
45	471569.25	1297942.75	Картометрический	1.00	-
46	471585.11	1297945.89	Картометрический	1.00	-
47	471630.96	1297956.87	Картометрический	1.00	-
48	471633.04	1297945.86	Картометрический	1.00	-
49	471582.91	1297934.77	Картометрический	1.00	-
50	471555.33	1297932.10	Картометрический	1.00	-
51	471510.40	1297921.25	Картометрический	1.00	-
52	471454.92	1297909.57	Картометрический	1.00	-
53	471422.49	1297903.84	Картометрический	1.00	-
54	471383.95	1297897.22	Картометрический	1.00	-
55	471331.79	1297888.01	Картометрический	1.00	-
56	471307.78	1297887.36	Картометрический	1.00	-
57	471285.25	1297887.00	Картометрический	1.00	-
58	471256.96	1297887.76	Картометрический	1.00	-
59	471234.09	1297889.22	Картометрический	1.00	-
60	471168.92	1297895.19	Картометрический	1.00	-
61	471158.46	1297896.52	Картометрический	1.00	-
62	471155.28	1297896.77	Картометрический	1.00	-
63	471135.84	1297898.38	Картометрический	1.00	-
64	471116.59	1297899.58	Картометрический	1.00	-
65	471083.15	1297903.10	Картометрический	1.00	-
66	471077.00	1297903.61	Картометрический	1.00	-
67	471043.11	1297903.96	Картометрический	1.00	-
68	471016.22	1297904.23	Картометрический	1.00	-
69	471016.04	1297875.74	Картометрический	1.00	-
70	471044.40	1297843.37	Картометрический	1.00	-
71	471080.57	1297804.78	Картометрический	1.00	-
72	471077.70	1297695.60	Картометрический	5.00	-
73	471131.87	1297755.83	Картометрический	1.00	-
74	471171.83	1297773.28	Картометрический	1.00	-
75	471262.56	1297788.57	Картометрический	1.00	-
76	471277.51	1297789.11	Картометрический	1.00	-
77	471410.76	1297794.01	Картометрический	1.00	-
78	471497.20	1297803.40	Картометрический	1.00	-
79	471938.94	1297874.01	Картометрический	1.00	-
80	472117.63	1297898.54	Картометрический	1.00	-
81	472443.88	1297881.66	Картометрический	5.00	-
82	472472.07	1297875.94	Картометрический	5.00	-

1	2	3	4	5	6
83	472481.49	1297874.26	Аналитический	0.10	-
84	472485.39	1297873.44	Аналитический	0.10	-
85	472605.11	1297865.25	Картометрический	1.00	-
86	472604.52	1297931.80	Картометрический	1.00	-
87	472583.66	1297985.98	Картометрический	1.00	-
88	472585.75	1298018.03	Картометрический	1.00	-
89	472588.69	1298065.12	Картометрический	1.00	-
90	472641.49	1298061.04	Аналитический	0.10	-
91	472673.97	1297959.09	Картометрический	1.00	-
92	472685.64	1297862.07	Картометрический	1.00	-
93	472795.12	1297879.77	Картометрический	1.00	-
94	472792.43	1297890.02	Картометрический	1.00	-
95	472976.84	1297945.82	Картометрический	1.00	-
96	473027.67	1297950.11	Картометрический	5.00	-
97	473061.54	1297952.12	Картометрический	5.00	-
98	473228.84	1297980.81	Картометрический	5.00	-
99	473251.89	1297986.05	Картометрический	5.00	-
100	473277.41	1297989.69	Картометрический	5.00	-
101	473389.88	1298009.68	Картометрический	1.00	-
102	473495.94	1298028.35	Картометрический	1.00	-
103	473578.82	1298077.89	Картометрический	1.00	-
104	473596.91	1298077.81	Картометрический	1.00	-
1	473639.18	1298239.10	Картометрический	1.00	-

3. Сведения о характерных точках части (частей) границы объекта

Обозначение характерных точек части границы	Координаты, м		Метод определения координат характерной точки	Средняя квадратическая погрешность положения характерной точки (Mt), м	Описание обозначения точки на местности (при наличии)
	X	Y			
1	2	3	4	5	6
Часть №					
-	-	-	-	-	-

Раздел 3

Сведения о местоположении измененных (уточненных) границ объекта							
1. Система координат: -							
2. Сведения о характерных точках границ объекта							
Обозначение характерных точек границ	Существующие координаты, м		Измененные (уточненные) координаты, м		Метод определения координат характерной точки	Средняя квадратическая погрешность положения характерной точки (Mt), м	Описание обозначения точки на местности (при наличии)
	X	Y	X	Y			
1	2	3	4	5	6	7	8
-	-	-	-	-	-	-	-
3.Сведения о характерных точках части (частей) границы объекта							
Часть №							
-	-	-	-	-	-	-	-

Раздел 4

План границ объекта

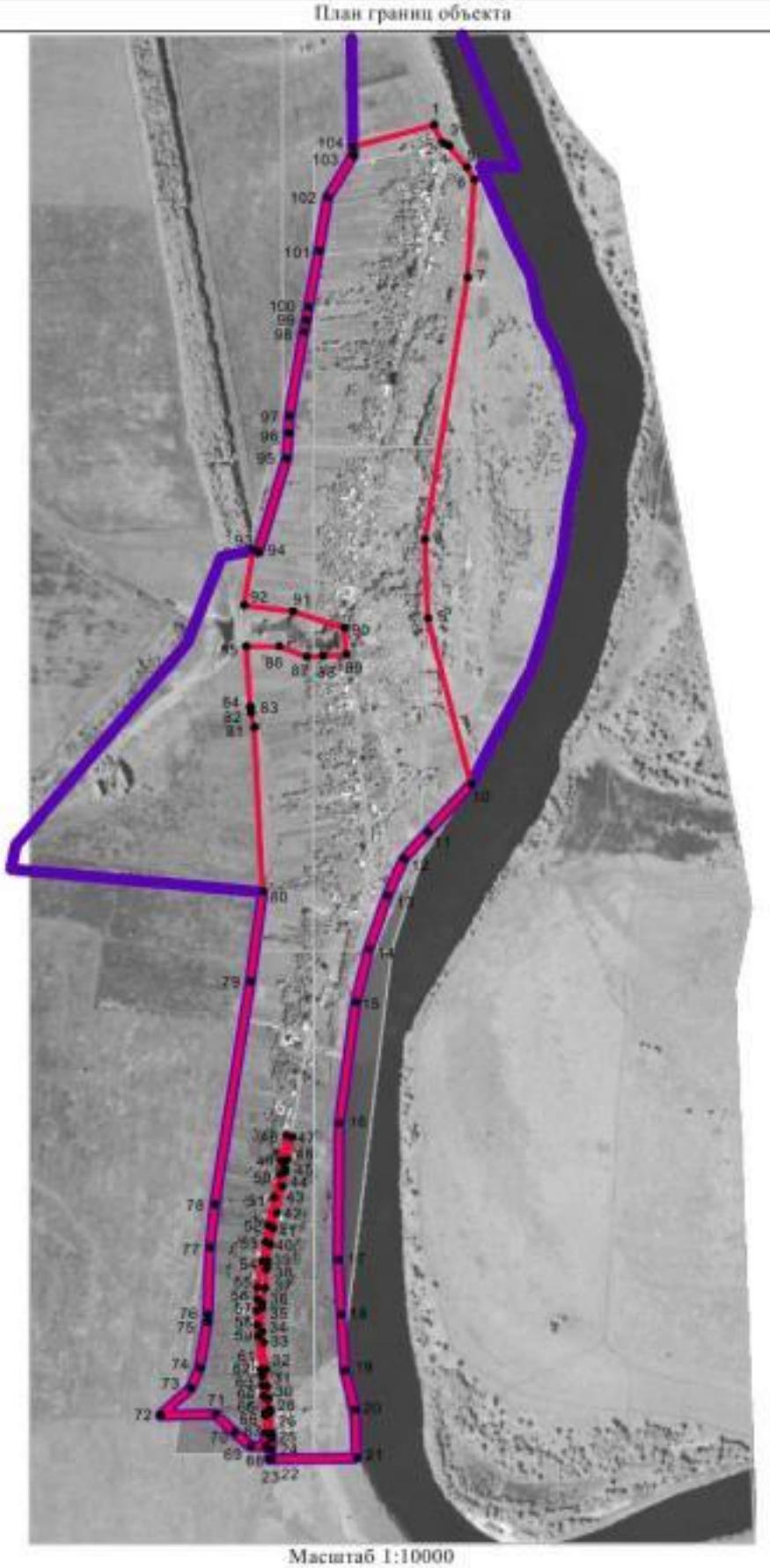

Масштаб 1:10000

Используемые условные знаки и обозначения :

границы территориальной зоны

границы муниципального образования

•1 характерная точка границ территориальной зоны

Заместитель руководителя БУВО «Нормативно-проектный центр»

Подпись _____ А.В. Ромашов Дата « 26 » марта 2020 г.

Место для оттиска печати (при наличии) лица, составившего описание местоположения границ объекта

ОПИСАНИЕ МЕСТОПОЛОЖЕНИЯ ГРАНИЦ

Зона улиц, дорог, инженерной и транспортной инфраструктуры - ИТ1

(наименование объекта, местоположение границ которого описано
(далее - объект)

Раздел 1

Сведения об объекте		
№ п/п	Характеристики объекта	Описание характеристик
1	2	3
1	Местоположение объекта	Воронежская область, Хохольский муниципальный район, Борщевское сельское поселение, хутор Пашенково
2	Площадь объекта ± величина погрешности определения площади (Р ± Дельта Р)	6105+/-273 м²
3	Иные характеристики объекта	-

Раздел 2

Сведения о местоположении границ объекта					
1. Система координат: МСК - 36, зона 1					
2. Сведения о характерных точках границ объекта					
Обозначение характерных точек границ	Координаты, м		Метод определения координат характерной точки	Средняя квадратическая погрешность положения характерной точки (Mt), м	Описание обозначения точки на местности (при наличии)
	X	Y			
1	2	3	4	5	6
1	471633.04	1297945.86	Картометрический	1.00	-
2	471630.96	1297956.87	Картометрический	1.00	-
3	471585.11	1297945.89	Картометрический	1.00	-
4	471569.25	1297942.75	Картометрический	1.00	-
5	471560.38	1297941.51	Картометрический	1.00	-
6	471532.77	1297937.03	Картометрический	1.00	-
7	471479.16	1297925.26	Картометрический	1.00	-
8	471448.79	1297919.23	Картометрический	1.00	-
9	471416.71	1297914.16	Картометрический	1.00	-
10	471383.79	1297907.56	Картометрический	1.00	-
11	471367.21	1297905.66	Картометрический	1.00	-
12	471330.57	1297903.05	Картометрический	1.00	-
13	471299.95	1297897.39	Аналитический	0.10	-
14	471292.05	1297897.23	Аналитический	0.10	-
15	471243.36	1297897.83	Аналитический	0.10	-
16	471221.68	1297899.78	Аналитический	0.10	-
17	471168.40	1297903.84	Картометрический	1.00	-
18	471135.08	1297907.15	Картометрический	1.00	-
19	471110.61	1297909.33	Картометрический	1.00	-
20	471089.95	1297912.36	Картометрический	1.00	-
21	471083.40	1297912.96	Картометрический	1.00	-
22	471043.18	1297914.67	Картометрический	1.00	-
23	471043.11	1297903.96	Картометрический	1.00	-
24	471077.00	1297903.61	Картометрический	1.00	-
25	471083.15	1297903.10	Картометрический	1.00	-
26	471116.59	1297899.58	Картометрический	1.00	-
27	471135.84	1297898.38	Картометрический	1.00	-
28	471155.28	1297896.77	Картометрический	1.00	-
29	471158.46	1297896.52	Картометрический	1.00	-
30	471168.92	1297895.19	Картометрический	1.00	-
31	471234.09	1297889.22	Картометрический	1.00	-
32	471256.96	1297887.76	Картометрический	1.00	-
33	471285.25	1297887.00	Картометрический	1.00	-

1	2	3	4	5	6
34	471307.78	1297887.36	Картометрический	1.00	-
35	471331.79	1297888.01	Картометрический	1.00	-
36	471383.95	1297897.22	Картометрический	1.00	-
37	471422.49	1297903.84	Картометрический	1.00	-
38	471454.92	1297909.57	Картометрический	1.00	-
39	471510.40	1297921.25	Картометрический	1.00	-
40	471555.33	1297932.10	Картометрический	1.00	-
41	471582.91	1297934.77	Картометрический	1.00	-
1	471633.04	1297945.86	Картометрический	1.00	-

3. Сведения о характерных точках части (частей) границы объекта

Обозначение характерных точек части границы	Координаты, м		Метод определения координат характерной точки	Средняя квадратическая погрешность положения характерной точки (Mt), м	Описание обозначения точки на местности (при наличии)
	X	Y			
1	2	3	4	5	6
Часть №					
-	-	-	-	-	-

Раздел 3

Сведения о местоположении измененных (уточненных) границ объекта							
1. Система координат: -							
2. Сведения о характерных точках границ объекта							
Обозначение характерных точек границ	Существующие координаты, м		Измененные (уточненные) координаты, м		Метод определения координат характерной точки	Средняя квадратическая погрешность положения характерной точки (Mt), м	Описание обозначения точки на местности (при наличии)
	X	Y	X	Y			
1	2	3	4	5	6	7	8
-	-	-	-	-	-	-	-
3.Сведения о характерных точках части (частей) границы объекта							
Часть №							
-	-	-	-	-	-	-	-

Раздел 4

План границ объекта

Масштаб 1:5000

Используемые условные знаки и обозначения :

границы территориальной зоны

границы муниципального образования

•1 характерная точка границ территориальной зоны

Заместитель руководителя БУВО «Нормативно-проектный центр»

Подпись _____ А.В. Ромашов Дата « 26 » марта 2020 г.

Место для оттиска печати (при наличии) лица, составившего описание местоположения границ объекта

ОПИСАНИЕ МЕСТОПОЛОЖЕНИЯ ГРАНИЦ

Зона сельскохозяйственного использования в границах населенных пунктов - СХ1

(наименование объекта, местоположение границ которого описано
(далее - объект)

Раздел 1

Сведения об объекте		
№ п/п	Характеристики объекта	Описание характеристик
1	2	3
1	Местоположение объекта	Воронежская область, Хохольский муниципальный район, Борщевское сельское поселение, хутор Пашенково
2	Площадь объекта ± величина погрешности определения площади (Р ± Дельта Р)	170430+/-7225 м²
3	Иные характеристики объекта	-

Раздел 2

Сведения о местоположении границ объекта					
1. Система координат: МСК - 36, зона 1					
2. Сведения о характерных точках границ объекта					
Обозначение характерных точек границ	Координаты, м		Метод определения координат характерной точки	Средняя квадратическая погрешность положения характерной точки (Mt), м	Описание обозначения точки на местности (при наличии)
	X	Y			
1	2	3	4	5	6
1	472795.12	1297879.77	Картометрический	5.00	-
2	472685.64	1297862.07	Картометрический	5.00	-
3	472673.97	1297959.09	Картометрический	5.00	-
4	472641.49	1298061.04	Аналитический	0.10	-
5	472588.69	1298065.12	Картометрический	1.00	-
6	472585.75	1298018.03	Картометрический	1.00	-
7	472583.66	1297985.98	Картометрический	1.00	-
8	472604.52	1297931.80	Картометрический	5.00	-
9	472605.11	1297865.25	Картометрический	5.00	-
10	472485.39	1297873.44	Аналитический	0.10	-
11	472481.49	1297874.26	Аналитический	0.10	-
12	472472.07	1297875.94	Аналитический	0.10	-
13	472443.88	1297881.66	Аналитический	0.10	-
14	472117.63	1297898.54	Картометрический	5.00	-
15	472118.13	1297878.69	Аналитический	2.50	-
16	472162.32	1297398.89	Аналитический	2.50	-
17	472210.32	1297409.13	Картометрический	5.00	-
18	472610.60	1297749.31	Картометрический	5.00	
19	472783.14	1297816.57	Картометрический	5.00	-
1	472795.12	1297879.77	Картометрический	5.00	-
20	472368.00	1297606.00	Картометрический	5.00	-
21	472140.00	1297694.00	Картометрический	5.00	-
22	472147.00	1297620.00	Картометрический	5.00	-
23	472328.00	1297549.00	Картометрический	5.00	-
24	472332.00	1297559.00	Картометрический	5.00	-
25	472339.00	1297556.00	Картометрический	5.00	-
20	472368.00	1297606.00	Картометрический	5.00	-

3. Сведения о характерных точках части (частей) границы объекта					
Обозначение характерных точек части границы	Координаты, м		Метод определения координат характерной точки	Средняя квадратическая погрешность положения характерной точки (Mt), м	Описание обозначения точки на местности (при наличии)
	X	Y			
1	2	3	4	5	6
Часть №					
-	-	-	-	-	-

Раздел 3

Сведения о местоположении измененных (уточненных) границ объекта							
1. Система координат: -							
2. Сведения о характерных точках границ объекта							
Обозначение характерных точек границ	Существующие координаты, м		Измененные (уточненные) координаты, м		Метод определения координат характерной точки	Средняя квадратическая погрешность положения характерной точки (Mt), м	Описание обозначения точки на местности (при наличии)
	X	Y	X	Y			
1	2	3	4	5	6	7	8
-	-	-	-	-	-	-	-
3.Сведения о характерных точках части (частей) границы объекта							
Часть №							
-	-	-	-	-	-	-	-

Раздел 4

План границ объекта

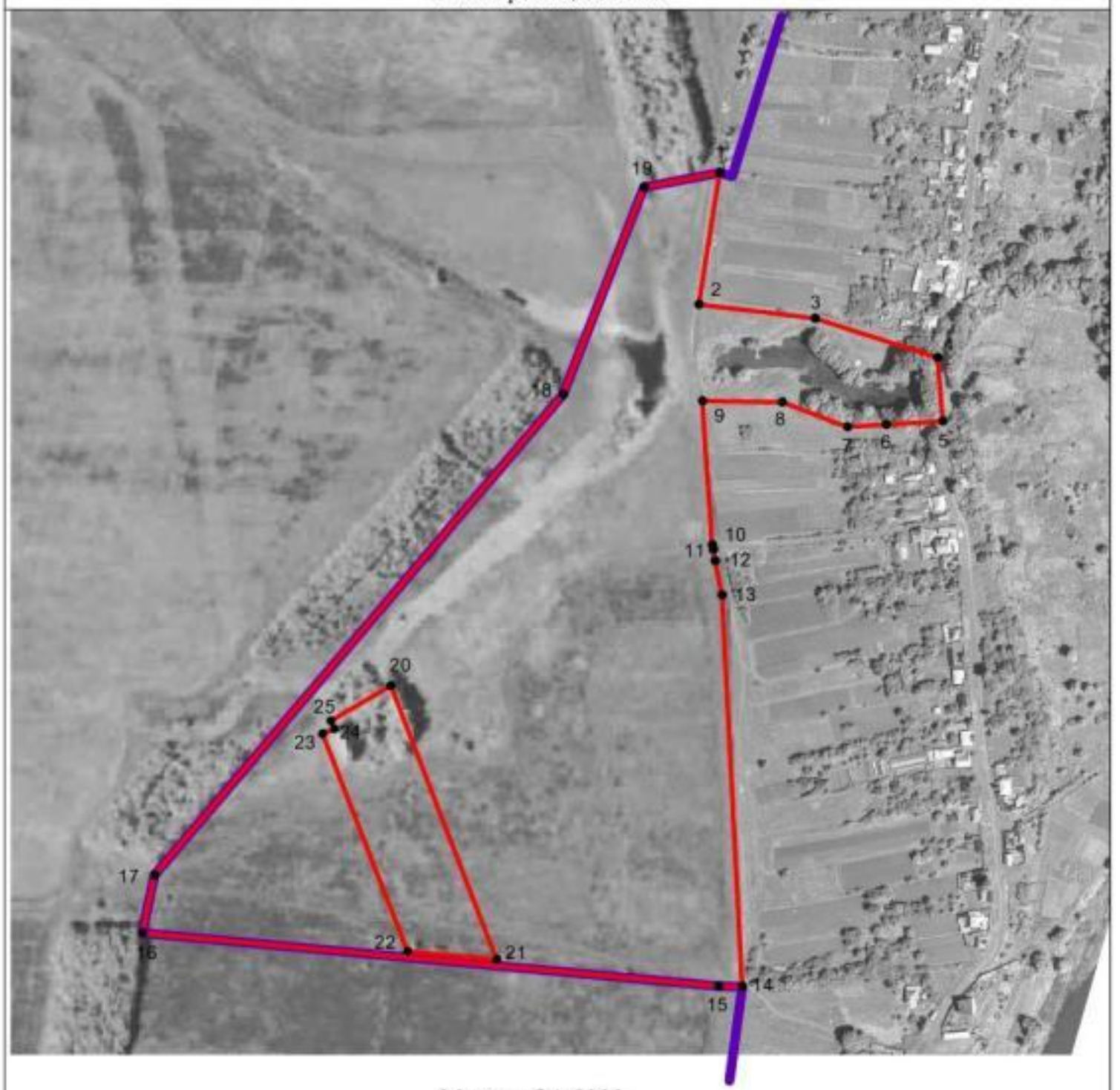

Масштаб 1:5000

Используемые условные знаки и обозначения :

границы территориальной зоны

границы муниципального образования

•1 характерная точка границ территориальной зоны

Заместитель руководителя БУВО «Нормативно-проектный центр»

Подпись _____ А.В. Ромашов Дата « 26 » марта 2020 г.

Место для оттиска печати (при наличии) лица, составившего описание местоположения границ объекта

ОПИСАНИЕ МЕСТОПОЛОЖЕНИЯ ГРАНИЦ

Зона ритуальных объектов - СН1

(наименование объекта, местоположение границ которого описано (далее - объект)

Раздел 1

Сведения об объекте		
№ п/п	Характеристики объекта	Описание характеристик
1	2	3
1	Местоположение объекта	Воронежская область, Хохольский муниципальный район, Борщевское сельское поселение, хутор Пашенково
2	Площадь объекта ± величина погрешности определения площади (Р ± Дельта Р)	14839+/-2132 м²
3	Иные характеристики объекта	-

Раздел 2

Сведения о местоположении границ объекта					
1. Система координат: МСК - 36, зона 1					
2. Сведения о характерных точках границ объекта					
Обозначение характерных точек границ	Координаты, м		Метод определения координат характерной точки	Средняя квадратическая погрешность положения характерной точки (Mt), м	Описание обозначения точки на местности (при наличии)
	X	Y			
1	2	3	4	5	6
1	472368.00	1297606.00	Картометрический	5.00	-
2	472140.00	1297694.00	Картометрический	5.00	-
3	472147.00	1297620.00	Картометрический	5.00	-
4	472328.00	1297549.00	Картометрический	5.00	-
5	472332.00	1297559.00	Картометрический	5.00	-
6	472339.00	1297556.00	Картометрический	5.00	-
1	472368.00	1297606.00	Картометрический	5.00	-
3. Сведения о характерных точках части (частей) границы объекта					
Обозначение характерных точек части границы	Координаты, м		Метод определения координат характерной точки	Средняя квадратическая погрешность положения характерной точки (Mt), м	Описание обозначения точки на местности (при наличии)
	X	Y			
1	2	3	4	5	6
Часть №					
-	-	-	-	-	-

Раздел 3

Сведения о местоположении измененных (уточненных) границ объекта							
1. Система координат: -							
2. Сведения о характерных точках границ объекта							
Обозначение характерных точек границ	Существующие координаты, м		Измененные (уточненные) координаты, м		Метод определения координат характерной точки	Средняя квадратическая погрешность положения характерной точки (Mt), м	Описание обозначения точки на местности (при наличии)
	X	Y	X	Y			
1	2	3	4	5	6	7	8
-	-	-	-	-	-	-	-
3.Сведения о характерных точках части (частей) границы объекта							
Часть №							
-	-	-	-	-	-	-	-

Раздел 4

План границ объекта

Масштаб 1:2000

Используемые условные знаки и обозначения :

границы территориальной зоны

границы муниципального образования

•1 характерная точка границ территориальной зоны

Заместитель руководителя БУВО «Нормативно-проектный центр»

Подпись _____ А.В. Ромашов Дата « 26 » марта 2020 г.

Место для оттиска печати (при наличии) лица, составившего описание местоположения границ объекта

Приложение №4
к правилам землепользования и застройки
Борщевского сельского поселения
Хохольского муниципального района
Воронежской области

СВЕДЕНИЯ О ГРАНИЦАХ ТЕРРИТОРИАЛЬНЫХ ЗОН, СОДЕРЖАЩИЕ ГРАФИЧЕСКОЕ ОПИСАНИЕ МЕСТОПОЛОЖЕНИЯ ГРАНИЦ ТЕРРИТОРИАЛЬНЫХ ЗОН, ПЕРЕЧЕНЬ КООРДИНАТ ХАРАКТЕРНЫХ ТОЧЕК ГРАНИЦ ТЕРРИТОРИАЛЬНЫХ ЗОН, РАСПОЛОЖЕННЫХ ЗА ГРАНИЦАМИ НАСЕЛЕННЫХ ПУНКТОВ НА ТЕРРИТОРИИ БОРЩЕВСКОГО СЕЛЬСКОГО ПОСЕЛЕНИЯ

ОПИСАНИЕ МЕСТОПОЛОЖЕНИЯ ГРАНИЦ

Производственная зона - П1

(наименование объекта, местоположение границ которого описано
(далее - объект)

Раздел 1

Сведения об объекте		
№ п/п	Характеристики объекта	Описание характеристик
1	2	3
1	Местоположение объекта	Воронежская область, Хохольский муниципальный район, Борщевское сельское поселение
2	Площадь объекта ± величина погрешности определения площади (Р ± Дельта Р)	40445+/-352 м²
3	Иные характеристики объекта	-

Раздел 2

Сведения о местоположении границ объекта					
1. Система координат: МСК - 36, зона 1					
2. Сведения о характерных точках границ объекта					
Обозначение характерных точек границ	Координаты, м		Метод определения координат характерной точки	Средняя квадратическая погрешность положения характерной точки (Mt), м	Описание обозначения точки на местности (при наличии)
	X	Y			
1	2	3	4	5	6
1	478691.71	1288415.49	Аналитический	0.50	-
2	478686.42	1288450.81	Аналитический	0.50	-
3	478673.06	1288525.86	Аналитический	0.50	-
4	478668.07	1288548.93	Аналитический	0.50	-
5	478654.84	1288610.26	Аналитический	0.50	-
6	478648.20	1288643.14	Аналитический	0.50	-
7	478647.09	1288647.06	Аналитический	0.50	
8	478621.52	1288644.13	Аналитический	0.50	-
9	478591.83	1288637.63	Аналитический	0.50	-
10	478542.17	1288628.11	Аналитический	0.50	-
11	478472.21	1288617.89	Аналитический	0.50	-
12	478470.59	1288613.01	Аналитический	0.50	-
13	478481.85	1288605.75	Аналитический	0.50	-
14	478555.60	1288561.85	Аналитический	0.50	-
15	478555.64	1288556.81	Аналитический	0.50	
16	478496.77	1288463.36	Аналитический	0.50	-
17	478484.73	1288442.07	Аналитический	0.50	-
18	478469.36	1288419.01	Аналитический	0.50	-
19	478451.19	1288388.20	Аналитический	0.50	-
20	478449.71	1288384.73	Аналитический	0.50	-
21	478449.18	1288376.78	Аналитический	0.50	-
22	478472.92	1288378.28	Аналитический	0.50	-
23	478586.97	1288394.63	Аналитический	0.50	-
24	478609.41	1288398.98	Аналитический	0.50	-
25	478610.07	1288396.85	Аналитический	0.50	-
26	478616.43	1288398.76	Аналитический	0.50	-
27	478616.25	1288399.38	Аналитический	0.50	-
28	478622.72	1288401.22	Аналитический	0.50	-
29	478647.48	1288405.84	Аналитический	0.50	-
1	478691.71	1288415.49	Аналитический	0.50	-

3. Сведения о характерных точках части (частей) границы объекта					
Обозначение характерных точек части границы	Координаты, м		Метод определения координат характерной точки	Средняя квадратическая погрешность положения характерной точки (Mt), м	Описание обозначения точки на местности (при наличии)
	X	Y			
1	2	3	4	5	6
Часть №					
-	-	-	-	-	-

Раздел 3

Сведения о местоположении измененных (уточненных) границ объекта							
1. Система координат: -							
2. Сведения о характерных точках границ объекта							
Обозначение характерных точек границ	Существующие координаты, м		Измененные (уточненные) координаты, м		Метод определения координат характерной точки	Средняя квадратическая погрешность положения характерной точки (Mt), м	Описание обозначения точки на местности (при наличии)
	X	Y	X	Y			
1	2	3	4	5	6	7	8
-	-	-	-	-	-	-	-
3.Сведения о характерных точках части (частей) границы объекта							
Часть №							
-	-	-	-	-	-	-	-

Раздел 4

План границ объекта

Масштаб 1:5000

Используемые условные знаки и обозначения :

границы территориальной зоны

границы муниципального образования

•1 характерная точка границ территориальной зоны

Заместитель руководителя БУВО «Нормативно-проектный центр»

Подпись _____ А.В. Ромашов Дата « 26 » марта 2020 г.

Место для оттиска печати (при наличии) лица, составившего описание местоположения границ объекта

ОПИСАНИЕ МЕСТОПОЛОЖЕНИЯ ГРАНИЦ

Зона улиц, дорог, инженерной и транспортной инфраструктуры - ИТ1

(наименование объекта, местоположение границ которого описано
(далее - объект)

Раздел 1

Сведения об объекте		
№ п/п	Характеристики объекта	Описание характеристик
1	2	3
1	Местоположение объекта	Воронежская область, Хохольский муниципальный район, Борщевское сельское поселение
2	Площадь объекта ± величина погрешности определения площади (Р ± Дельта Р)	436669+/-11564 м²
3	Иные характеристики объекта	-

Раздел 2

Сведения о местоположении границ объекта					
1. Система координат: МСК - 36, зона 1					
2. Сведения о характерных точках границ объекта					
Обозначение характерных точек границ	Координаты, м		Метод определения координат характерной точки	Средняя квадратическая погрешность положения характерной точки (Mt), м	Описание обозначения точки на местности (при наличии)
	X	Y			
1	2	3	4	5	6
1	478366.14	1287779.22	Аналитический	0.50	-
2	477949.98	1287783.22	Картометрический	5.00	-
3	477901.96	1287781.60	Аналитический	0.50	-
4	477683.33	1287790.67	Картометрический	5.00	-
5	477402.26	1287797.36	Картометрический	5.00	-
6	477368.29	1287800.15	Картометрический	5.00	-
7	477312.78	1287808.51	Картометрический	5.00	-
8	477291.90	1287819.27	Картометрический	5.00	-
9	477274.25	1287832.66	Картометрический	5.00	-
10	477261.43	1287842.61	Картометрический	5.00	-
11	477234.65	1287881.53	Картометрический	5.00	-
12	477226.27	1287923.63	Картометрический	5.00	-
13	477227.67	1287980.19	Картометрический	5.00	-
14	477233.90	1288069.23	Картометрический	5.00	-
15	477263.46	1288359.77	Картометрический	5.00	-
16	477264.44	1288372.47	Картометрический	5.00	-
17	477267.26	1288379.18	Картометрический	5.00	-
18	477275.88	1288444.73	Картометрический	5.00	-
19	477287.09	1288529.95	Картометрический	5.00	-
20	477299.21	1288622.14	Картометрический	5.00	-
21	477308.23	1288690.57	Картометрический	5.00	-
22	477312.19	1288695.57	Картометрический	5.00	-
23	477317.89	1288701.53	Картометрический	5.00	-
24	477323.67	1288706.06	Картометрический	5.00	-
25	477321.87	1288718.68	Картометрический	5.00	-
26	477318.74	1288718.98	Картометрический	5.00	-
27	477315.77	1288722.13	Картометрический	5.00	-
28	477314.76	1288728.20	Картометрический	5.00	-
29	477316.07	1288762.42	Картометрический	5.00	-
30	477310.69	1288885.96	Картометрический	5.00	-
31	477294.67	1289006.43	Картометрический	5.00	-
32	477279.81	1289118.12	Картометрический	5.00	-
33	477265.29	1289227.24	Картометрический	5.00	-

1	2	3	4	5	6
34	477253.37	1289316.89	Картометрический	5.00	-
35	477239.14	1289423.90	Картометрический	5.00	-
36	477227.48	1289511.59	Картометрический	5.00	-
37	477213.89	1289613.81	Картометрический	5.00	-
38	477201.03	1289710.55	Картометрический	5.00	-
39	477188.35	1289805.94	Картометрический	5.00	-
40	477181.13	1289860.12	Картометрический	5.00	-
41	477173.91	1289919.57	Картометрический	5.00	-
42	477163.52	1290005.08	Картометрический	5.00	-
43	477153.88	1290084.40	Картометрический	5.00	-
44	477149.51	1290195.19	Картометрический	5.00	-
45	477160.74	1290314.77	Картометрический	5.00	-
46	477170.72	1290396.10	Картометрический	5.00	-
47	477183.24	1290498.15	Картометрический	5.00	-
48	477195.07	1290594.54	Картометрический	5.00	-
49	477207.48	1290695.70	Картометрический	5.00	-
50	477219.67	1290795.04	Картометрический	5.00	-
51	477231.03	1290887.56	Картометрический	5.00	-
52	477241.63	1291016.63	Картометрический	5.00	-
53	477240.96	1291030.02	Картометрический	5.00	-
54	477236.33	1291122.38	Картометрический	5.00	-
55	477237.43	1291131.15	Картометрический	5.00	-
56	477242.41	1291139.09	Картометрический	5.00	-
57	477246.29	1291145.00	Картометрический	5.00	-
58	477209.12	1291146.31	Картометрический	5.00	-
59	477216.53	1291019.94	Картометрический	5.00	-
60	477204.95	1290891.72	Картометрический	5.00	-
61	477191.94	1290786.41	Картометрический	5.00	-
62	477180.44	1290693.33	Картометрический	5.00	-
63	477168.42	1290596.05	Картометрический	5.00	-
64	477155.89	1290494.64	Картометрический	5.00	-
65	477144.56	1290402.95	Картометрический	5.00	-
66	477135.25	1290327.46	Картометрический	5.00	-
67	477121.60	1290197.40	Картометрический	5.00	-
68	477119.43	1290082.82	Картометрический	5.00	-
69	477130.15	1289992.04	Картометрический	5.00	-
70	477141.67	1289904.60	Картометрический	5.00	-
71	477147.73	1289858.66	Картометрический	5.00	-
72	477168.08	1289704.12	Картометрический	5.00	-
73	477180.63	1289608.84	Картометрический	5.00	-
74	477194.64	1289502.58	Картометрический	5.00	-
75	477207.37	1289406.01	Картометрический	5.00	-
76	477220.44	1289306.84	Картометрический	5.00	-
77	477233.75	1289205.85	Картометрический	5.00	-
78	477246.20	1289111.49	Картометрический	5.00	-
79	477260.49	1289003.16	Картометрический	5.00	-
80	477277.11	1288877.19	Картометрический	5.00	-
81	477283.19	1288760.15	Картометрический	5.00	-

1	2	3	4	5	6
82	477282.34	1288729.11	Картометрический	5.00	-
83	477280.12	1288722.67	Картометрический	5.00	-
84	477275.34	1288718.77	Картометрический	5.00	-
85	477274.04	1288718.47	Картометрический	5.00	-
86	477274.41	1288704.66	Картометрический	5.00	-
87	477278.70	1288702.58	Картометрический	5.00	-
88	477279.74	1288697.52	Картометрический	5.00	-
89	477280.06	1288691.04	Картометрический	5.00	-
90	477270.44	1288613.31	Картометрический	5.00	-
91	477258.19	1288514.31	Картометрический	5.00	-
92	477241.81	1288381.97	Картометрический	5.00	-
93	477238.14	1288382.62	Картометрический	5.00	-
94	477233.19	1288363.18	Картометрический	5.00	-
95	477215.17	1288224.40	Картометрический	5.00	-
96	477204.24	1288145.11	Картометрический	5.00	-
97	477190.29	1288039.12	Картометрический	5.00	-
98	477169.10	1287922.53	Картометрический	5.00	-
99	477159.17	1287890.52	Картометрический	5.00	-
100	477143.31	1287860.11	Картометрический	5.00	-
101	477139.03	1287855.23	Картометрический	5.00	-
102	477108.43	1287829.00	Картометрический	5.00	-
103	477077.75	1287814.53	Картометрический	5.00	-
104	477032.92	1287810.04	Картометрический	5.00	-
105	476982.64	1287815.98	Картометрический	5.00	-
106	476653.96	1287877.16	Аналитический	0.50	-
107	475802.49	1288035.66	Аналитический	0.50	-
108	475670.77	1288059.41	Аналитический	0.50	-
109	475577.64	1288074.36	Аналитический	0.50	-
110	475539.31	1288078.30	Аналитический	0.50	-
111	475444.03	1288080.28	Аналитический	0.50	-
112	475384.21	1288078.34	Аналитический	0.50	-
113	475558.86	1288048.91	Аналитический	0.50	-
114	475658.26	1288036.00	Аналитический	0.50	-
115	476024.93	1287968.29	Аналитический	0.50	-
116	476483.79	1287882.17	Аналитический	0.50	-
117	476634.59	1287854.90	Аналитический	0.50	-
118	476754.03	1287833.31	Аналитический	0.50	-
119	477050.50	1287781.00	Аналитический	0.50	-
120	477116.08	1287778.75	Аналитический	0.50	-
121	477181.24	1287777.47	Аналитический	0.50	-
122	477697.02	1287767.37	Аналитический	0.50	-
123	478123.11	1287759.70	Аналитический	0.50	-
124	478363.80	1287759.74	Аналитический	0.50	-
1	478366.14	1287779.22	Аналитический	0.50	-
125	475304.13	1293891.26	Аналитический	0.50	-
126	475298.87	1293914.31	Аналитический	0.50	-
127	475236.90	1293905.50	Аналитический	0.50	-

1	2	3	4	5	6
128	475172.14	1293912.26	Аналитический	0.50	-
129	474978.24	1293947.90	Аналитический	0.50	-
130	474840.80	1293977.58	Аналитический	0.50	-
131	474690.97	1294008.98	Аналитический	0.50	-
132	474521.08	1294039.26	Аналитический	0.50	-
133	474447.41	1294055.34	Аналитический	0.50	-
134	474312.36	1294101.87	Аналитический	0.50	-
135	474248.73	1294123.72	Аналитический	0.50	-
136	474092.88	1294175.15	Аналитический	0.50	-
137	474073.89	1294181.19	Аналитический	0.50	-
138	474081.88	1294164.37	Аналитический	0.50	-
139	474201.65	1294118.95	Аналитический	0.50	-
140	474421.33	1294045.43	Аналитический	0.50	-
141	474450.07	1294030.73	Аналитический	0.50	-
142	474517.81	1294016.32	Аналитический	0.50	-
143	474687.08	1293988.57	Аналитический	0.50	-
144	474838.60	1293958.72	Аналитический	0.50	-
145	474943.50	1293934.56	Аналитический	0.50	-
146	474944.67	1293925.20	Аналитический	0.50	-
147	474959.86	1293920.02	Аналитический	0.50	-
148	474965.44	1293931.55	Аналитический	0.50	-
149	474976.28	1293930.27	Аналитический	0.50	-
150	475169.73	1293893.17	Аналитический	0.50	-
151	475236.39	1293884.04	Аналитический	0.50	-
125	475304.13	1293891.26	Аналитический	0.50	-
152	473927.77	1294220.26	Аналитический	0.50	-
153	473930.33	1294222.69	Аналитический	0.50	-
154	473855.98	1294249.66	Аналитический	0.50	-
155	473845.55	1294251.80	Аналитический	0.50	-
156	473811.55	1294259.07	Аналитический	0.50	-
157	473731.55	1294275.78	Аналитический	0.50	-
158	473687.94	1294284.42	Аналитический	0.50	-
159	473664.31	1294290.51	Аналитический	0.50	-
160	473574.60	1294300.51	Аналитический	0.50	-
161	473409.92	1294341.86	Аналитический	0.50	-
162	473327.76	1294342.58	Аналитический	0.50	-
163	473327.81	1294329.02	Аналитический	0.50	-
164	473366.55	1294330.01	Аналитический	0.50	-
165	473403.79	1294327.07	Аналитический	0.50	-
166	473458.76	1294317.45	Аналитический	0.50	-
167	473533.82	1294301.93	Аналитический	0.50	-
168	473589.63	1294290.53	Аналитический	0.50	-
169	473696.93	1294265.77	Аналитический	0.50	-
170	473770.46	1294248.86	Аналитический	0.50	-
171	473888.01	1294227.63	Аналитический	0.50	-
172	473923.55	1294221.35	Аналитический	0.50	-
152	473927.77	1294220.26	Аналитический	0.50	-

1	2	3	4	5	6
173	476032.47	1296328.22	Картометрический	5.00	-
174	476015.72	1296433.78	Картометрический	5.00	-
175	476008.97	1296472.17	Картометрический	5.00	-
176	476005.54	1296498.36	Картометрический	5.00	-
177	475997.24	1296501.89	Картометрический	5.00	-
178	475940.36	1296526.08	Картометрический	5.00	-
179	475944.55	1296488.90	Картометрический	5.00	-
180	475953.97	1296431.65	Картометрический	5.00	-
181	475959.44	1296400.88	Картометрический	5.00	-
182	475970.30	1296356.92	Картометрический	5.00	-
183	475983.54	1296323.74	Картометрический	5.00	-
184	475986.55	1296308.90	Картометрический	5.00	-
185	475984.90	1296303.59	Картометрический	5.00	-
186	475980.90	1296301.96	Картометрический	5.00	-
187	475967.39	1296303.89	Картометрический	5.00	-
188	475958.49	1296306.49	Аналитический	0.50	-
189	475950.06	1296312.78	Аналитический	0.50	-
190	475941.55	1296338.15	Аналитический	0.50	-
191	475935.47	1296407.30	Аналитический	0.50	-
192	475924.70	1296492.18	Аналитический	0.50	-
193	475911.25	1296538.47	Аналитический	0.50	-
194	475891.79	1296546.75	Аналитический	0.50	-
195	475876.76	1296553.14	Аналитический	0.50	-
196	475893.16	1296532.66	Аналитический	0.50	-
197	475907.28	1296489.44	Аналитический	0.50	-
198	475912.49	1296404.09	Аналитический	0.50	-
199	475904.02	1296349.58	Аналитический	0.50	-
200	475905.11	1296316.57	Аналитический	0.50	-
201	475922.48	1296287.46	Аналитический	0.50	-
202	475953.25	1296275.46	Аналитический	0.50	-
203	475981.34	1296272.81	Картометрический	5.00	-
204	475985.76	1296268.88	Картометрический	5.00	-
205	475989.97	1296261.07	Картометрический	5.00	-
206	475997.11	1296240.40	Картометрический	5.00	-
207	475979.32	1296236.91	Картометрический	5.00	-
208	475979.12	1296237.84	Картометрический	5.00	-
209	475930.54	1296229.62	Картометрический	5.00	-
210	475931.26	1296222.72	Картометрический	5.00	-
211	475980.11	1296231.83	Картометрический	5.00	-
212	475980.03	1296232.83	Картометрический	5.00	-
213	475998.36	1296235.91	Картометрический	5.00	-
214	476017.85	1296161.11	Картометрический	5.00	-
215	476038.39	1296087.82	Картометрический	5.00	-
216	476053.02	1296036.80	Картометрический	5.00	-
217	476061.15	1295982.80	Картометрический	5.00	-
218	476071.93	1295929.98	Картометрический	5.00	-
219	476077.83	1295876.71	Картометрический	5.00	-

1	2	3	4	5	6
220	476080.68	1295823.33	Картометрический	5.00	-
221	476083.83	1295770.21	Картометрический	5.00	-
222	476083.00	1295717.01	Картометрический	5.00	-
223	476078.33	1295666.44	Картометрический	5.00	-
224	476057.87	1295533.88	Картометрический	5.00	-
225	476049.78	1295483.05	Картометрический	5.00	-
226	476036.44	1295436.93	Картометрический	5.00	-
227	476005.57	1295351.32	Картометрический	5.00	-
228	475984.34	1295301.54	Картометрический	5.00	-
229	475954.38	1295242.34	Картометрический	5.00	-
230	475923.13	1295189.00	Картометрический	5.00	-
231	475860.19	1295082.08	Картометрический	5.00	-
232	475801.92	1294992.33	Картометрический	5.00	-
233	475748.72	1294910.39	Картометрический	5.00	-
234	475693.56	1294825.44	Картометрический	5.00	-
235	475641.81	1294745.74	Картометрический	5.00	-
236	475579.93	1294650.42	Картометрический	5.00	-
237	475531.42	1294575.88	Картометрический	5.00	-
238	475481.14	1294498.62	Картометрический	5.00	-
239	475452.61	1294454.78	Картометрический	5.00	-
240	475419.76	1294405.11	Картометрический	5.00	-
241	475395.99	1294361.90	Картометрический	5.00	-
242	475377.89	1294318.27	Картометрический	5.00	-
243	475352.18	1294247.29	Картометрический	5.00	-
244	475331.29	1294180.13	Картометрический	5.00	-
245	475330.28	1294153.40	Картометрический	5.00	-
246	475324.83	1294117.75	Картометрический	5.00	-
247	475317.64	1294066.85	Картометрический	5.00	-
248	475317.47	1294035.39	Картометрический	5.00	-
249	475319.56	1293977.27	Картометрический	5.00	-
250	475321.59	1293935.27	Картометрический	5.00	-
251	475319.05	1293926.98	Картометрический	5.00	-
252	475365.28	1293913.74	Картометрический	5.00	-
253	475359.76	1293948.51	Картометрический	5.00	-
254	475356.18	1294005.45	Картометрический	5.00	-
255	475356.73	1294062.61	Картометрический	5.00	-
256	475359.76	1294115.44	Картометрический	5.00	-
257	475364.39	1294156.53	Картометрический	5.00	-
258	475370.46	1294187.07	Картометрический	5.00	-
259	475384.82	1294243.56	Картометрический	5.00	-
260	475406.29	1294305.53	Картометрический	5.00	-
261	475425.16	1294348.51	Картометрический	5.00	-
262	475446.79	1294388.35	Картометрический	5.00	-
263	475479.26	1294441.10	Картометрический	5.00	-
264	475503.39	1294479.09	Картометрический	5.00	-
265	475551.85	1294555.36	Картометрический	5.00	-
266	475604.58	1294638.35	Картометрический	5.00	-
267	475665.18	1294731.33	Картометрический	5.00	-

1	2	3	4	5	6
268	475715.46	1294808.48	Картометрический	5.00	-
269	475770.59	1294893.66	Картометрический	5.00	-
270	475823.58	1294975.53	Картометрический	5.00	-
271	475883.92	1295068.44	Картометрический	5.00	-
272	475951.37	1295172.46	Картометрический	5.00	-
273	475979.62	1295217.75	Картометрический	5.00	-
274	476021.70	1295284.64	Аналитический	0.50	-
275	476034.16	1295303.86	Аналитический	0.50	-
276	476161.16	1295511.92	Аналитический	0.50	-
277	476222.19	1295630.93	Аналитический	0.50	-
278	476262.59	1295733.22	Аналитический	0.50	-
279	476278.66	1295846.37	Аналитический	0.50	-
280	476275.62	1296012.08	Аналитический	0.50	-
281	476265.19	1296090.48	Аналитический	0.50	-
282	476249.56	1296135.00	Аналитический	0.50	-
283	476187.66	1296252.93	Аналитический	0.50	-
284	476168.76	1296280.30	Аналитический	0.50	-
285	476124.68	1296306.14	Аналитический	0.50	-
286	476093.84	1296315.91	Аналитический	0.50	-
287	476061.91	1296316.78	Аналитический	0.50	-
288	476033.93	1296313.39	Аналитический	0.50	-
173	476032.47	1296328.22	Картометрический	5.00	-
289	476255.20	1296010.78	Аналитический	0.50	-
290	476244.34	1296082.45	Аналитический	0.50	-
291	476235.66	1296127.19	Аналитический	0.50	-
292	476174.02	1296242.42	Аналитический	0.50	-
293	476153.34	1296267.70	Аналитический	0.50	-
294	476122.33	1296291.68	Аналитический	0.50	-
295	476090.37	1296301.89	Аналитический	0.50	-
296	476066.94	1296301.56	Аналитический	0.50	-
297	476035.70	1296295.34	Аналитический	0.50	-
298	476043.83	1296250.88	Картометрический	5.00	-
299	476049.74	1296226.82	Картометрический	5.00	-
300	476062.62	1296182.83	Картометрический	5.00	-
301	476077.33	1296133.95	Картометрический	5.00	-
302	476086.34	1296101.91	Картометрический	5.00	-
303	476095.54	1296066.62	Картометрический	5.00	-
304	476102.46	1296037.76	Картометрический	5.00	-
305	476109.95	1296002.43	Картометрический	5.00	-
306	476115.66	1295972.27	Картометрический	5.00	-
307	476118.96	1295936.21	Картометрический	5.00	-
308	476121.31	1295905.63	Картометрический	5.00	-
309	476123.84	1295860.16	Картометрический	5.00	-
310	476125.65	1295810.14	Картометрический	5.00	-
311	476124.99	1295769.28	Картометрический	5.00	-
312	476123.04	1295716.09	Картометрический	5.00	-
313	476119.20	1295662.57	Картометрический	5.00	-

1	2	3	4	5	6
314	476117.27	1295644.85	Картометрический	5.00	-
315	476113.00	1295612.69	Картометрический	5.00	-
316	476107.01	1295574.65	Картометрический	5.00	-
317	476097.37	1295524.69	Картометрический	5.00	-
318	476082.39	1295468.38	Картометрический	5.00	-
319	476068.87	1295426.86	Картометрический	5.00	-
320	476031.81	1295337.76	Аналитический	0.50	-
321	476141.18	1295524.30	Аналитический	0.50	-
322	476204.08	1295636.67	Аналитический	0.50	-
323	476241.09	1295739.09	Аналитический	0.50	-
324	476256.29	1295843.55	Аналитический	0.50	-
289	476255.20	1296010.78	Аналитический	0.50	-
325	476881.70	1297596.71	Картометрический	5.00	-
326	476864.51	1297588.31	Картометрический	5.00	-
327	476862.64	1297591.82	Картометрический	5.00	-
328	476849.83	1297585.52	Картометрический	5.00	-
329	476851.50	1297581.95	Картометрический	5.00	-
330	476818.67	1297565.91	Картометрический	5.00	-
331	476776.73	1297548.63	Картометрический	5.00	-
332	476783.40	1297554.88	Картометрический	5.00	-
333	476795.88	1297565.26	Картометрический	5.00	-
334	476806.52	1297579.19	Картометрический	5.00	-
335	476814.26	1297597.75	Картометрический	5.00	-
336	476818.28	1297627.07	Картометрический	5.00	-
337	476815.99	1297658.10	Картометрический	5.00	-
338	476803.38	1297718.49	Картометрический	5.00	-
339	476795.31	1297731.71	Картометрический	5.00	-
340	476764.07	1297786.73	Картометрический	5.00	-
341	476756.54	1297792.69	Картометрический	5.00	-
342	476744.36	1297795.29	Картометрический	5.00	-
343	476731.92	1297792.72	Картометрический	5.00	-
344	476724.24	1297787.91	Картометрический	5.00	-
345	476715.54	1297777.79	Картометрический	5.00	-
346	476710.16	1297753.26	Картометрический	5.00	-
347	476696.18	1297734.78	Картометрический	5.00	-
348	476661.94	1297721.12	Картометрический	5.00	-
349	476605.12	1297686.01	Картометрический	5.00	-
350	476582.31	1297675.07	Картометрический	5.00	-
351	476558.02	1297662.51	Картометрический	5.00	-
352	476528.79	1297646.42	Картометрический	5.00	-
353	476500.56	1297629.31	Картометрический	5.00	-
354	476476.69	1297613.99	Картометрический	5.00	-
355	476450.33	1297595.98	Картометрический	5.00	-
356	476430.84	1297581.88	Картометрический	5.00	-
357	476382.99	1297562.56	Картометрический	5.00	-
358	476366.06	1297603.14	Картометрический	5.00	-
359	476366.07	1297570.20	Картометрический	5.00	-

1	2	3	4	5	6
360	476364.84	1297545.43	Картометрический	5.00	-
361	476357.63	1297538.85	Картометрический	5.00	-
362	476333.82	1297517.63	Картометрический	5.00	-
363	476316.20	1297501.82	Картометрический	5.00	-
364	476293.60	1297481.66	Картометрический	5.00	-
365	476278.18	1297468.19	Картометрический	5.00	-
366	476259.90	1297452.71	Картометрический	5.00	-
367	476238.90	1297434.09	Картометрический	5.00	-
368	476220.90	1297416.45	Картометрический	5.00	-
369	476205.92	1297401.85	Картометрический	5.00	-
370	476202.25	1297397.97	Картометрический	5.00	-
371	476218.76	1297380.86	Картометрический	5.00	-
372	476264.43	1297376.36	Картометрический	5.00	-
373	476307.50	1297360.39	Картометрический	5.00	-
374	476330.11	1297391.25	Картометрический	5.00	-
375	476359.98	1297425.06	Картометрический	5.00	-
376	476400.63	1297462.71	Картометрический	5.00	-
377	476443.55	1297497.24	Картометрический	5.00	-
378	476488.56	1297528.90	Картометрический	5.00	-
379	476519.57	1297546.31	Картометрический	5.00	-
380	476540.98	1297557.95	Картометрический	5.00	-
381	476579.75	1297575.92	Картометрический	5.00	-
382	476603.69	1297586.07	Картометрический	5.00	-
383	476642.62	1297598.89	Картометрический	5.00	-
384	476669.12	1297606.75	Картометрический	5.00	-
385	476677.66	1297606.38	Картометрический	5.00	-
386	476685.15	1297602.63	Картометрический	5.00	-
387	476729.11	1297556.01	Картометрический	5.00	-
388	476742.04	1297543.90	Картометрический	5.00	-
389	476753.94	1297538.92	Картометрический	5.00	-
390	476764.04	1297537.21	Картометрический	5.00	-
391	476773.99	1297537.23	Картометрический	5.00	-
392	476821.46	1297556.83	Картометрический	5.00	-
393	476855.39	1297573.67	Картометрический	5.00	-
394	476857.62	1297568.91	Картометрический	5.00	-
395	476871.26	1297575.66	Картометрический	5.00	-
396	476868.81	1297580.24	Картометрический	5.00	-
397	476885.12	1297587.81	Картометрический	5.00	-
398	476892.01	1297589.88	Картометрический	5.00	-
399	476889.68	1297599.13	Картометрический	5.00	-
325	476881.70	1297596.71	Картометрический	5.00	-
400	474838.76	1297749.74	Аналитический	0.50	-
401	474835.41	1297755.81	Аналитический	0.50	-
402	474810.09	1297822.49	Аналитический	0.50	-
403	474806.18	1297910.44	Аналитический	0.50	-
404	474798.93	1297953.18	Аналитический	0.50	-
405	474790.59	1297973.25	Аналитический	0.50	-

1	2	3	4	5	6
406	474749.93	1298028.85	Аналитический	0.50	-
407	474742.20	1298041.27	Аналитический	0.50	-
408	474734.82	1298036.32	Аналитический	0.50	-
409	474782.08	1297969.17	Аналитический	0.50	-
410	474789.20	1297949.97	Аналитический	0.50	-
411	474797.28	1297912.18	Аналитический	0.50	-
412	474799.88	1297821.40	Аналитический	0.50	-
413	474825.77	1297753.55	Аналитический	0.50	-
414	474835.31	1297733.91	Аналитический	0.50	-
400	474838.76	1297749.74	Аналитический	0.50	-

3. Сведения о характерных точках части (частей) границы объекта

Обозначение характерных точек части границы	Координаты, м		Метод определения координат характерной точки	Средняя квадратическая погрешность положения характерной точки (Mt), м	Описание обозначения точки на местности (при наличии)
	X	Y			
1	2	3	4	5	6
Часть №					
-	-	-	-	-	-

Раздел 3

Сведения о местоположении измененных (уточненных) границ объекта							
1. Система координат: -							
2. Сведения о характерных точках границ объекта							
Обозначение характерных точек границ	Существующие координаты, м		Измененные (уточненные) координаты, м		Метод определения координат характерной точки	Средняя квадратическая погрешность положения характерной точки (Mt), м	Описание обозначения точки на местности (при наличии)
	X	Y	X	Y			
1	2	3	4	5	6	7	8
-	-	-	-	-	-	-	-
3.Сведения о характерных точках части (частей) границы объекта							
Часть №							
-	-	-	-	-	-	-	-

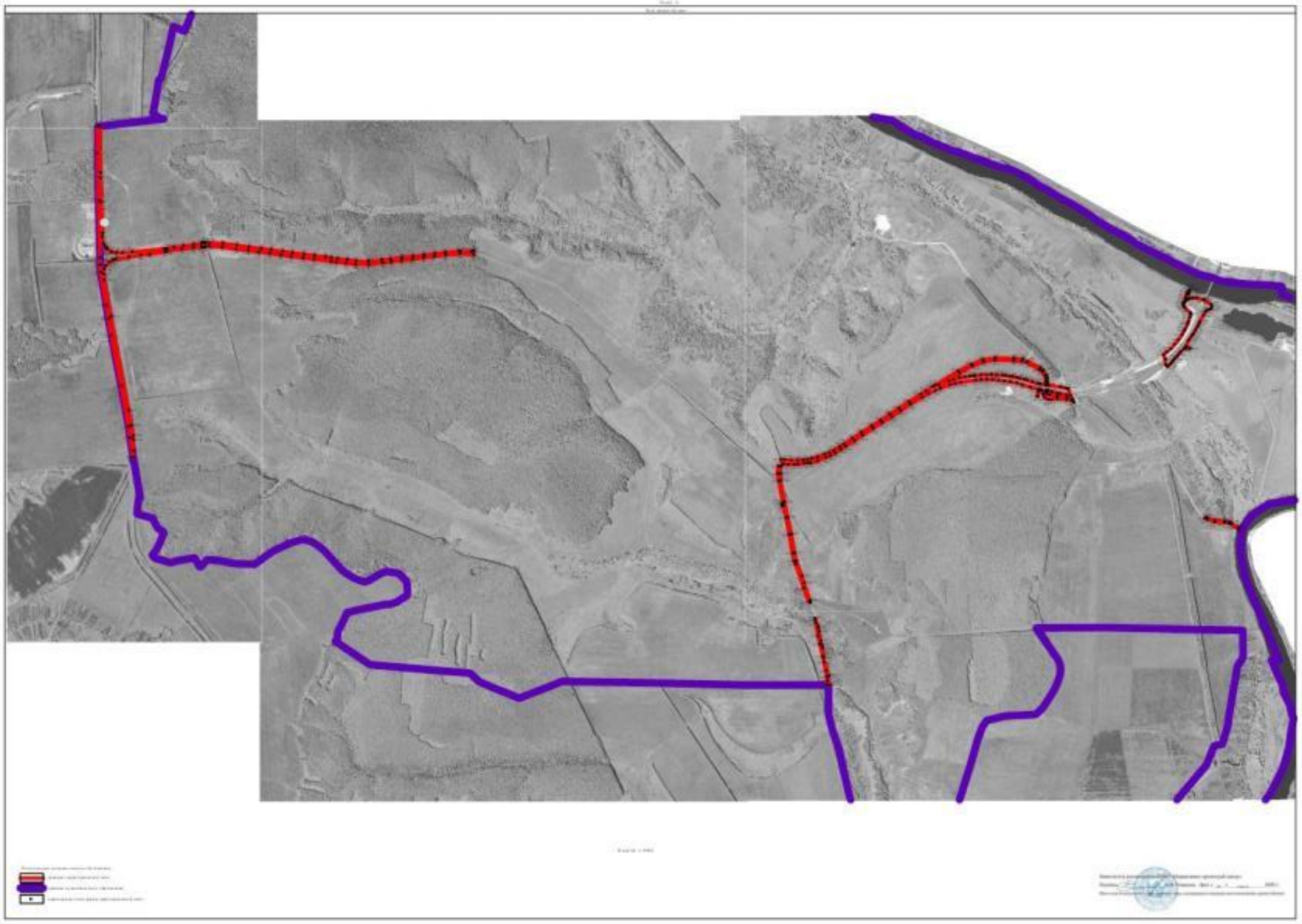

ОПИСАНИЕ МЕСТОПОЛОЖЕНИЯ ГРАНИЦ

Зона размещения объектов придорожного сервиса - ИТ2

(наименование объекта, местоположение границ которого описано
(далее - объект)

Раздел 1

Сведения об объекте		
№ п/п	Характеристики объекта	Описание характеристик
1	2	3
1	Местоположение объекта	Воронежская область, Хохольский муниципальный район, Борщевское сельское поселение
2	Площадь объекта ± величина погрешности определения площади (Р ± Дельта Р)	15995+/-2213 м²
3	Иные характеристики объекта	-

Раздел 2

Сведения о местоположении границ объекта					
1. Система координат: МСК - 36, зона 1					
2. Сведения о характерных точках границ объекта					
Обозначение характерных точек границ	Координаты, м		Метод определения координат характерной точки	Средняя квадратическая погрешность положения характерной точки (Mt), м	Описание обозначения точки на местности (при наличии)
	X	Y			
1	2	3	4	5	6
-	-	-	-	-	-
3. Сведения о характерных точках части (частей) границы объекта					
Обозначение характерных точек части границы	Координаты, м		Метод определения координат характерной точки	Средняя квадратическая погрешность положения характерной точки (Mt), м	Описание обозначения точки на местности (при наличии)
	X	Y			
1	2	3	4	5	6
Часть №					
-	-	-	-	-	-

Раздел 3

Сведения о местоположении измененных (уточненных) границ объекта							
1. Система координат: -							
2. Сведения о характерных точках границ объекта							
Обозначение характерных точек границ	Существующие координаты, м		Измененные (уточненные) координаты, м		Метод определения координат характерной точки	Средняя квадратическая погрешность положения характерной точки (Mt), м	Описание обозначения точки на местности (при наличии)
	X	Y	X	Y			
1	2	3	4	5	6	7	8
1	477208.10	1288771.47	-	-	Картометрический	5.00	-
2	477282.41	1288775.10	-	-	Картометрический	5.00	-
3	477277.11	1288877.19	-	-	Картометрический	5.00	-
4	477262.51	1288987.84	-	-	Картометрический	5.00	-
5	477194.09	1288995.21	-	-	Картометрический	5.00	-
1	477208.10	1288771.47	-	-	Картометрический	5.00	-
3.Сведения о характерных точках части (частей) границы объекта							
Часть №							
-	-	-	-	-	-	-	-

Раздел 4

План границ объекта

Масштаб 1:2000

Используемые условные знаки и обозначения :

границы территориальной зоны

•1 характерная точка границ территориальной зоны

Заместитель руководителя БУВО «Нормативно-проектный центр»

Подпись _____ А.В. Ромашов Дата « 26 » марта 2020 г.

Место для оттиска печати (при наличии) лица, составившего описание местоположения границ объекта

ОПИСАНИЕ МЕСТОПОЛОЖЕНИЯ ГРАНИЦ

Зона воздушного транспорта - ИТ3

(наименование объекта, местоположение границ которого описано
(далее - объект)

Раздел 1

Сведения об объекте		
№ п/п	Характеристики объекта	Описание характеристик
1	2	3
1	Местоположение объекта	Воронежская область, Хохольский муниципальный район, Борщевское сельское поселение
2	Площадь объекта ± величина погрешности определения площади (Р ± Дельта Р)	60742+/-4313 м²
3	Иные характеристики объекта	-

Раздел 2

Сведения о местоположении границ объекта					
1. Система координат: МСК - 36, зона 1					
2. Сведения о характерных точках границ объекта					
Обозначение характерных точек границ	Координаты, м		Метод определения координат характерной точки	Средняя квадратическая погрешность положения характерной точки (Mt), м	Описание обозначения точки на местности (при наличии)
	X	Y			
1	2	3	4	5	6
-	-	-	-	-	-
3. Сведения о характерных точках части (частей) границы объекта					
Обозначение характерных точек части границы	Координаты, м		Метод определения координат характерной точки	Средняя квадратическая погрешность положения характерной точки (Mt), м	Описание обозначения точки на местности (при наличии)
	X	Y			
1	2	3	4	5	6
Часть №					
-	-	-	-	-	-

Раздел 3

Сведения о местоположении измененных (уточненных) границ объекта							
1. Система координат: -							
2. Сведения о характерных точках границ объекта							
Обозначение характерных точек границ	Существующие координаты, м		Измененные (уточненные) координаты, м		Метод определения координат характерной точки	Средняя квадратическая погрешность положения характерной точки (Mt), м	Описание обозначения точки на местности (при наличии)
	X	Y	X	Y			
1	2	3	4	5	6	7	8
1	477151.14	1288967.10	-	-	Картометрический	5.00	-
2	477152.70	1288999.82	-	-	Картометрический	5.00	-
3	477160.83	1289169.95	-	-	Картометрический	5.00	-
4	477068.49	1289181.19	-	-	Картометрический	5.00	-
5	477063.19	1289109.11	-	-	Картометрический	5.00	-
6	477022.17	1289110.85	-	-	Картометрический	5.00	-
7	477030.50	1289185.82	-	-	Картометрический	5.00	-
8	477043.46	1289302.50	-	-	Картометрический	5.00	-
9	477002.66	1289301.51	-	-	Аналитический	2.50	-
10	476962.00	1288930.06	-	-	Аналитический	2.50	-
11	476572.51	1289127.65	-	-	Картометрический	5.00	-
12	476555.17	1289101.63	-	-	Картометрический	5.00	-
13	476959.13	1288895.27	-	-	Аналитический	2.50	-
14	476937.18	1288743.68	-	-	Аналитический	2.50	-
15	476980.81	1288738.64	-	-	Картометрический	5.00	-
16	477006.88	1288973.24	-	-	Картометрический	5.00	-
17	477011.65	1289016.19	-	-	Картометрический	5.00	-
18	477056.22	1289014.29	-	-	Картометрический	5.00	-
19	477053.06	1288971.28	-	-	Картометрический	5.00	-
1	477151.14	1288967.10	-	-	Картометрический	5.00	-
3.Сведения о характерных точках части (частей) границы объекта							
Часть №							
-	-	-	-	-	-	-	-

Раздел 4

План границ объекта



Масштаб 1:5000

Используемые условные знаки и обозначения :

границы территориальной зоны

•1 характерная точка границ территориальной зоны

Заместитель руководителя БУВО «Нормативно-проектный центр»

Подпись _____ А.В. Ромашов Дата « 26 » марта 2020 г.

Место для оттиска печати (при наличии) лица, составившего описание местоположения границ объекта