Правовое управление правительства
Воронежской области
ЗАРЕГИСТРИРОВАНО
«16» 11 2020г.
Регистрационный номер № 889

ДЕПАРТАМЕНТ АРХИТЕКТУРЫ И ГРАДОСТРОИТЕЛЬСТВА ВОРОНЕЖСКОЙ ОБЛАСТИ

ПРИКАЗ

02.11.2020 № 45-01-04/866

г. Воронеж

Об утверждении правил землепользования и застройки Верхнемазовского сельского поселения Верхнехавского муниципального района Воронежской области

В соответствии с Градостроительным кодексом Российской Федерации, Федеральным законом от 06.10.2003 № 131-ФЗ «Об общих принципах организации местного самоуправления в Российской Федерации», Законами Воронежской области от 07.07.2006 № 61-ОЗ «О регулировании градостроительной деятельности в Воронежской области», от 20.12.2018 № 173-ОЗ «О перераспределении полномочий по утверждению правил землепользования и застройки между органами местного самоуправления поселений Воронежской области, городского округа город Нововоронеж, Борисоглебского городского округа и исполнительными органами государственной власти Воронежской области», постановлением правительства Воронежской области от 31.12.2014 № 1240 «Об утверждении Положения о департаменте архитектуры и градостроительства Воронежской области», на основании приказа департамента архитектуры и градостроительства Воронежской области от 01.03.2019 № 45-01-04/27 «О подготовке проектов правил землепользования и застройки поселений Аннинского, Бобровского, Верхнемамонского, Верхнехавского,

Воробьёвского, Каширского, Лискинского, Новоусманского, Ольховатского, Павловского, Панинского, Подгоренского, Рамонского, Семилукского и Хохольского муниципальных районов и городского округа город Нововоронеж Воронежской области», с учетом заключений о результатах публичных слушаний от 20.02.2020

п р и к а з ы в а ю:

1. Утвердить прилагаемые правила землепользования и застройки Верхнемазовского сельского поселения Верхнехавского муниципального района Воронежской области.

2. Признать утратившими силу следующие решения Совета народных депутатов Верхнемазовского сельского поселения Верхнехавского муниципального района Воронежской области:

- от 05.06.2012 № 73-IV-СНД «Об утверждении правил землепользования и застройки Верхнемазовского сельского поселения»;

- от 10.11.2016 № 39-V-СНД «О внесении изменений и дополнений в Правила землепользования и застройки Верхнемазовского сельского поселения Верхнехавского муниципального района Воронежской области»;

- 28.06.2017 № 56-V-СНД «О внесении изменений в Правила землепользования и застройки Верхнемазовского сельского поселения Верхнехавского муниципального района Воронежской области».

3. Контроль исполнения настоящего приказа возложить на заместителя руководителя департамента архитектуры и градостроительства Воронежской области – начальника отдела территориального планирования Беляеву С.М.

Руководитель департамента
архитектуры и градостроительства
Воронежской области А.А. Еренков

УТВЕРЖДЕНЫ
приказом департамента
архитектуры и градостроительства
Воронежской области
от 02.11.2020 № 45-01-04/866

ПРАВИЛА ЗЕМЛЕПОЛЬЗОВАНИЯ И ЗАСТРОЙКИ ВЕРХНЕМАЗОВСКОГО СЕЛЬСКОГО ПОСЕЛЕНИЯ ВЕРХНЕХАВСКОГО МУНИЦИПАЛЬНОГО РАЙОНА ВОРОНЕЖСКОЙ ОБЛАСТИ

ЧАСТЬ I. ПОРЯДОК ПРИМЕНЕНИЯ ПРАВИЛ ЗЕМЛЕПОЛЬЗОВАНИЯ И ЗАСТРОЙКИ И ВНЕСЕНИЯ В НИХ ИЗМЕНЕНИЙ

Раздел 1. Общие положения

1. Предмет регулирования и цели подготовки Правил землепользования и застройки Верхнемазовского сельского поселения Верхнехавского муниципального района Воронежской области

1. Правила землепользования и застройки Верхнемазовского сельского поселения Верхнехавского муниципального района Воронежской области (далее – Правила) являются документом градостроительного зонирования, который утверждается нормативным правовым актом департамента архитектуры и градостроительства Воронежской области и в котором устанавливаются территориальные зоны, градостроительные регламенты, порядок применения такого документа и порядок внесения в него изменений.

2. Правила разработаны в соответствии с Градостроительным кодексом Российской Федерации (далее – ГрК РФ), Земельным кодексом Российской Федерации, Федеральным законом от 06.10.2003 № 131-ФЗ «Об общих принципах организации местного самоуправления в Российской Федерации», иными нормативными правовыми актами Российской Федерации, Воронежской области, муниципальными правовыми актами

муниципального образования с учетом положений нормативных актов и документов, определяющих основные направления социально-экономического и градостроительного развития муниципального образования, а также сведений Единого государственного реестра недвижимости, сведений, документов и материалов, содержащихся в государственных информационных системах обеспечения градостроительной деятельности.

3. Правила разработаны в целях:

– создания условий для устойчивого развития территории муниципального образования, сохранения окружающей среды и объектов культурного наследия;

– создания условий для планировки территории муниципального образования;

– обеспечения прав и законных интересов физических и юридических лиц, в том числе правообладателей земельных участков и объектов капитального строительства;

– создания условий для привлечения инвестиций, в том числе путем предоставления возможности выбора наиболее эффективных видов разрешенного использования земельных участков и объектов капитального строительства.

2. Основные понятия, используемые в Правилах

В настоящих Правилах используются основные понятия, установленные законодательством Российской Федерации.

3. Сфера применения Правил

1. Действие настоящих Правил распространяется на всю территорию Верхнемазовского сельского поселения Верхнехавского муниципального района Воронежской области. Правила обязательны для соблюдения органами государственной власти, органами местного самоуправления, физическими и юридическими лицами, при осуществлении

ими градостроительной деятельности на территории Верхнемазовского сельского поселения Верхнехавского муниципального района Воронежской области.

2. Настоящие Правила применяются наряду с:

– техническими регламентами и иными обязательными требованиями, установленными в соответствии с законодательством в целях обеспечения безопасности жизни и здоровья людей, надежности и безопасности зданий, строений и сооружений, сохранения окружающей природной среды и объектов культурного наследия;

– региональными и местными нормативами градостроительного проектирования.

4. Содержание и порядок применения Правил

1. Правила включают в себя:

1) порядок их применения и внесения изменений в Правила;

2) карту градостроительного зонирования;

3) градостроительные регламенты.

Обязательным приложением к настоящим Правилам являются сведения о границах территориальных зон, которые должны содержать графическое описание местоположения границ территориальных зон, перечень координат характерных точек этих границ в системе координат, используемой для ведения Единого государственного реестра недвижимости.

2. Порядок применения Правил и внесения в них изменений включает в себя положения:

1) о регулировании землепользования и застройки;

2) об изменении видов разрешенного использования земельных участков и объектов капитального строительства физическими и юридическими лицами;

3) о подготовке документации по планировке территории органами местного самоуправления;

4) о проведении общественных обсуждений или публичных слушаний по вопросам землепользования и застройки;

5) о внесении изменений в Правила;

6) о регулировании иных вопросов землепользования и застройки.

5. Использование объектов недвижимости, не соответствующих настоящим Правилам

1. Земельные участки или объекты капитального строительства, виды разрешенного использования, предельные (минимальные и (или) максимальные) размеры и предельные параметры которых не соответствуют градостроительному регламенту, могут использоваться без установления срока приведения их в соответствие с градостроительным регламентом, за исключением случаев, если использование таких земельных участков и объектов капитального строительства опасно для жизни или здоровья человека, для окружающей среды, объектов культурного наследия.

2. Реконструкция указанных в подпункте 1 настоящего пункта объектов капитального строительства может осуществляться только путем приведения таких объектов в соответствие с градостроительным регламентом или путем уменьшения их несоответствия предельным параметрам разрешенного строительства, реконструкции. Изменение видов разрешенного использования указанных земельных участков и объектов капитального строительства может осуществляться путем приведения их в соответствие с видами разрешенного использования земельных участков и объектов капитального строительства, установленными градостроительным регламентом.

3. В случае если использование указанных в подпункте 1 настоящего пункта земельных участков и объектов капитального строительства продолжается и опасно для жизни или здоровья человека, для окружающей среды, объектов культурного наследия, в соответствии с федеральными законами может быть наложен запрет на использование таких земельных участков и объектов.

6. Открытость и доступность информации о землепользовании и застройке

1. Настоящие Правила являются открытыми и общедоступными.

2. Настоящие Правила подлежат опубликованию в порядке, установленном для официального опубликования нормативных правовых актов Воронежской области, и размещению в федеральной государственной информационной системе территориального планирования и в государственной информационной системе обеспечения градостроительной деятельности.

Раздел 2. Положения о регулировании землепользования и застройки

7. Перераспределение полномочий между органами местного самоуправления Верхнемазовского сельского поселения Верхнехавского муниципального района Воронежской области и департаментом архитектуры и градостроительства Воронежской области

1. На основании Закона Воронежской области от 20.12.2018 № 173-ОЗ «О перераспределении полномочий по утверждению правил землепользования и застройки между органами местного самоуправления поселений Воронежской области, городского округа город Нововоронеж, Борисоглебского городского округа и исполнительными органами государственной власти Воронежской области» (далее – Закон Воронежской области) и в соответствии со статьей 8.2 ГрК РФ, пунктом 6.1 статьи 26.3 Федерального закона от 06.10.1999 № 184-ФЗ «Об общих принципах организации законодательных (представительных) и исполнительных органов государственной власти субъектов Российской Федерации», частью 1.2 статьи 17 Федерального закона от 06.10.2003 № 131-ФЗ «Об общих принципах организации местного самоуправления в Российской Федерации» полномочия по утверждению Правил перераспределены между органами местного самоуправления Верхнемазовского сельского поселения Верхнехавского муниципального района Воронежской области и департаментом архитектуры и градостроительства Воронежской области

(далее – Уполномоченный орган) на срок, установленный Законом Воронежской области.

2. После истечения срока, указанного в Законе Воронежской области, полномочия Уполномоченного органа, предусмотренные настоящими Правилами, осуществляются органами местного самоуправления Верхнемазовского сельского поселения Верхнехавского муниципального района Воронежской области в соответствии с требованиями ГрК РФ.

8. Полномочия Уполномоченного органа по вопросам землепользования и застройки

1. Полномочия Уполномоченного органа по вопросам землепользования и застройки включают:

1) принятие решений о подготовке проекта Правил, о подготовке проекта о внесении изменений в Правила;

2) утверждение Правил, утверждение внесения изменений в Правила;

3) принятие решений о предоставлении разрешений на условно разрешенный вид использования объектов капитального строительства или земельного участка;

4) принятие решений о предоставлении разрешения на отклонение от предельных параметров разрешенного строительства, реконструкции объектов капитального строительства;

5) иные полномочия в соответствии с действующим законодательством.

9. Комиссия по подготовке проектов Правил

1. Комиссия по подготовке проектов правил землепользования и застройки поселений Воронежской области, городского округа город Нововоронеж, Борисоглебского городского округа (далее – Комиссия) является специально созданным постоянно действующим коллегиальным

органом при Уполномоченном органе в целях реализации полномочий, указанных в пункте 8 настоящих Правил, перераспределенных в соответствии с Законом Воронежской области и обеспечения выполнения задач градостроительного зонирования.

2. Комиссия создается и прекращает свою деятельность приказом Уполномоченного органа.

3. Состав и порядок деятельности Комиссии утверждается приказом Уполномоченного органа.

Раздел 3. Положения об изменении видов разрешенного использования земельных участков и объектов капитального строительства физическими и юридическими лицами

10. Изменение видов разрешенного использования земельных участков и объектов капитального строительства

1. Для каждой из установленных настоящими Правилами территориальных зон могут устанавливаться основные, условно разрешенные и вспомогательные виды разрешенного использования земельных участков и объектов капитального строительства.

2. Изменение одного вида разрешенного использования земельных участков и объектов капитального строительства на другой вид такого использования осуществляется в соответствии с градостроительным регламентом при условии соблюдения требований технических регламентов.

3. Основные и вспомогательные виды разрешенного использования земельных участков и объектов капитального строительства правообладателями земельных участков и объектов капитального строительства, за исключением органов государственной власти, органов местного самоуправления, государственных и муниципальных учреждений, государственных и муниципальных унитарных предприятий, выбираются самостоятельно без дополнительных разрешений и согласования.

4. Решения об изменении одного вида разрешенного использования земельных участков и объектов капитального строительства, расположенных

на землях, на которые действие градостроительных регламентов не распространяется или для которых градостроительные регламенты не устанавливаются, на другой вид такого использования принимаются в соответствии с федеральными законами.

11. Предоставление разрешения на условно разрешенный вид использования земельного участка или объекта капитального строительства

1. Физическое или юридическое лицо, заинтересованное в предоставлении разрешения на условно разрешенный вид использования земельного участка или объекта капитального строительства (далее - разрешение на условно разрешенный вид использования), направляет заявление о предоставлении разрешения на условно разрешенный вид использования в Комиссию. Заявление о предоставлении разрешения на условно разрешенный вид использования может быть направлено в форме электронного документа, подписанного электронной подписью в соответствии с требованиями Федерального закона от 06.04.2011 № 63-ФЗ «Об электронной подписи».

2. Порядок предоставления разрешения на условно разрешенный вид использования земельного участка или объекта капитального строительства определен статьей 39 ГрК РФ.

3. Проект решения о предоставлении разрешения на условно разрешенный вид использования подлежит рассмотрению на общественных обсуждениях или публичных слушаниях, проводимых в порядке, установленном статьей 5.1 ГрК РФ, с учетом положений статьи 39 ГрК РФ.

12. Предоставление разрешения на отклонение от предельных параметров разрешенного строительства, реконструкции объектов капитального строительства

1. Правообладатели земельных участков, размеры которых меньше установленных градостроительным регламентом минимальных размеров земельных участков либо конфигурация, инженерно-геологические или иные

характеристики которых неблагоприятны для застройки, вправе обратиться за разрешениями на отклонение от предельных параметров разрешенного строительства, реконструкции объектов капитального строительства (далее также – разрешение на отклонение от предельных параметров).

2. Правообладатели земельных участков вправе обратиться за разрешениями на отклонение от предельных параметров разрешенного строительства, реконструкции объектов капитального строительства, если такое отклонение необходимо в целях однократного изменения одного или нескольких предельных параметров разрешенного строительства, реконструкции объектов капитального строительства, установленных градостроительным регламентом для конкретной территориальной зоны, не более чем на десять процентов.

3. Порядок предоставления разрешения на отклонение от предельных параметров определен статьей 40 ГрК РФ.

4. Проект решения о предоставлении разрешения на отклонение от предельных параметров подлежит рассмотрению на общественных обсуждениях или публичных слушаниях, проводимых в порядке, установленном статьей 5.1 ГрК РФ, с учетом положений статьи 39 ГрК РФ, за исключением случая, указанного в части 1.1 статьи 40 ГрК РФ.

Раздел 4. Положения о подготовке документации по планировке территории органами местного самоуправления

13. Общие положения о подготовке документации по планировке территории

1. Подготовка документации по планировке территории осуществляется в целях обеспечения устойчивого развития территорий, в том числе выделения элементов планировочной структуры, установления границ земельных участков, установления границ зон планируемого размещения объектов капитального строительства.

2. Подготовка документации по планировке территории осуществляется в соответствии с главой 5 ГрК РФ.

3. Состав и содержание документации по планировке территории определяется ГрК РФ.

Раздел 5. Положения о проведении общественных обсуждений или публичных слушаний по вопросам землепользования и застройки

14. Общие положения о порядке проведения общественных обсуждений или публичных слушаний в сфере градостроительной деятельности

1. В целях соблюдения права человека на благоприятные условия жизнедеятельности, прав и законных интересов правообладателей земельных участков и объектов капитального строительства по проектам правил землепользования и застройки, проектам планировки территории, проектам межевания территории, проектам, предусматривающим внесение изменений в один из указанных утвержденных документов, проектам решений о предоставлении разрешения на условно разрешенный вид использования земельного участка или объекта капитального строительства, проектам решений о предоставлении разрешения на отклонение от предельных параметров разрешенного строительства, реконструкции объектов капитального строительства в соответствии с уставом муниципального образования и (или) нормативным правовым актом представительного органа муниципального образования и с учетом положений ГрК РФ проводятся общественные обсуждения или публичные слушания, за исключением случаев, предусмотренных ГрК РФ и другими федеральными законами.

2. Порядок проведения общественных обсуждений или публичных слушаний определяется ГрК РФ, Уставом Верхнемазовского сельского поселения Верхнехавского муниципального района Воронежской области и (или) нормативным правовым актом представительного органа муниципального образования.

Раздел 6. Положения о внесении изменений в Правила

15. Основания и порядок внесения изменений в Правила

1. Основания для рассмотрения вопроса о внесении изменений в настоящие Правила предусмотрены статьей 33 ГрК РФ.

2. Внесение изменений в Правила осуществляется в порядке, предусмотренном статьями 31 и 32 ГрК РФ, с учетом особенностей, установленных статьей 33 ГрК РФ.

Раздел 7. Положения о регулировании иных вопросов землепользования и застройки

16. Общие принципы регулирования иных вопросов землепользования и застройки на территории Верхнемазовского сельского поселения Верхнехавского муниципального района Воронежской области

Иные вопросы землепользования и застройки на территории Верхнемазовского сельского поселения Верхнехавского муниципального района Воронежской области регулируются законодательством Российской Федерации, Воронежской области, муниципальными правовыми актами Верхнемазовского сельского поселения Верхнехавского муниципального района Воронежской области.

ЧАСТЬ II. КАРТА ГРАДОСТРОИТЕЛЬНОГО ЗОНИРОВАНИЯ

17. Карта градостроительного зонирования

1. Карта градостроительного зонирования территории Верхнемазовского сельского поселения Верхнехавского муниципального района Воронежской области.

ПРАВИЛА ЗЕМЛЕПОЛЬЗОВАНИЯ И ЗАСТРОЙКИ

Карта градостроительного зонирования территории
Верхнемазовского сельского поселения
Верхнехавского муниципального района
Воронежской области

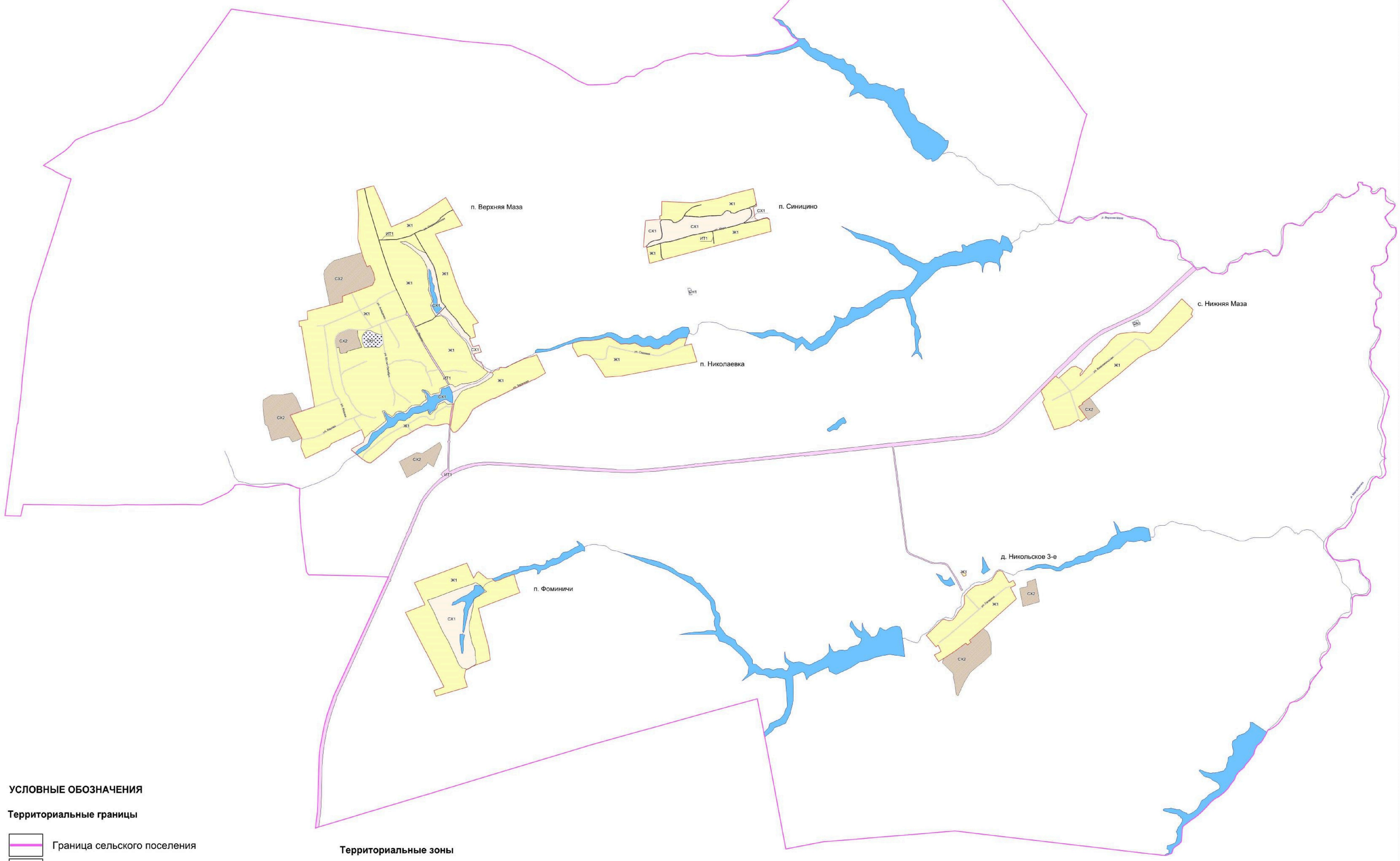

УСЛОВНЫЕ ОБОЗНАЧЕНИЯ

Территориальные границы

- Граница сельского поселения
- Граница населенного пункта

Территории, для которых градостроительные регламенты не устанавливаются

- Сельскохозяйственные угодья в составе земель сельскохозяйственного назначения
- Земли, покрытые поверхностными водами

Территориальные зоны

- Ж1 — Зона застройки индивидуальными жилыми домами
- ИТ1 — Зона улиц, дорог, инженерной и транспортной инфраструктуры
- СН1 — Зона ритуальных объектов
- СХ1 — Зона сельскохозяйственного использования в границах населенных пунктов
- СХ2 — Зона сельскохозяйственного производства

Объекты транспортной инфраструктуры

- Улично-дорожная сеть населенного пункта

МАСШТАБ 1 : 25 000

м 250 0 500 1500 2500 м

2. Карта градостроительного зонирования с отображением зон с особыми условиями использования территории Верхнемазовского сельского поселения Верхнехавского муниципального района Воронежской области.

ПРАВИЛА ЗЕМЛЕПОЛЬЗОВАНИЯ И ЗАСТРОЙКИ

Карта градостроительного зонирования с отображением зон с особыми условиями использования территории Верхнемазовского сельского поселения Верхнехавского муниципального района Воронежской области

УСЛОВНЫЕ ОБОЗНАЧЕНИЯ

Территориальные границы

- Граница сельского поселения
- Граница населенного пункта

Территории, для которых градостроительные регламенты не устанавливаются

- Сельскохозяйственные угодья в составе земель сельскохозяйственного назначения
- Земли, покрытые поверхностными водами

Территориальные зоны

- Зона застройки индивидуальными жилыми домами
- Зона улиц, дорог, инженерной и транспортной инфраструктуры
- Зона ритуальных объектов
- Зона сельскохозяйственного использования в границах населенных пунктов
- Зона сельскохозяйственного производства

Зоны с особыми условиями использования

- Водоохранная зона
- Прибрежная защитная полоса
- Зоны затопления и подтопления
- Зона санитарной охраны источников питьевого и хозяйственно-бытового водоснабжения (первый пояс)
- Санитарно-защитная зона
- Охранная зоная объектов электроэнергетики
- Охранная зона трубопроводов
- Защитная зона объекта культурного наследия
- Придорожные полосы автомобильных дорог

Прочие объеты

- 1 Объект культурного наследия

МАСШТАБ 1 : 25 000

м 250 0 500 1500 2500 м

2.1. На территории Верхнемазовского сельского поселения Верхнехавского муниципального района Воронежской области располагаются следующие объекты культурного наследия:

№ п/п	Наименование объекта культурного наследия	Сведения о границах территории объекта культурного наследия	Сведения о границах защитной зоны объекта культурного наследия	Сведения о границах зоны охраны объекта культурного наследия
1	Церковь Казанская	Не установлена	Установлена приказом управления по охране объектов культурного наследия Воронежской области от 10.09.2019 № 71-01-07/218 «Об утверждении графического описания местоположения границ (с перечнем координат характерных точек этих границ) защитных зон объектов культурного наследия, расположенных на территории Воронежской области» (далее – приказ от 10.09.2019 № 71-01-07/218)	Не установлена
2	Школа земская	Не установлена	Установлена приказом от 10.09.2019 № 71-01-07/218	Не установлена

18. Перечень территориальных зон, установленных на карте градостроительного зонирования

1. Порядок установления территориальных зон определен статьей 34 ГрК РФ. На карте градостроительного зонирования установлены следующие виды территориальных зон:

Наименование территориальной зоны	Кодовое обозначение территориальной зоны
Жилые зоны	
Зона застройки индивидуальными жилыми домами	**Ж1**
Зоны инженерной и транспортной инфраструктуры	
Зона улиц, дорог, инженерной и транспортной инфраструктуры	**ИТ1**
Зоны сельскохозяйственного использования	
Зона сельскохозяйственного использования в границах населенных пунктов	**СХ1**

Наименование территориальной зоны	Кодовое обозначение территориальной зоны
Зона сельскохозяйственного производства	**СХ2**
Зоны специального назначения	
Зона ритуальных объектов	**СН1**

2. Сведения о границах территориальных зон, содержащие графическое описание местоположения границ территориальных зон, перечень координат характерных точек границ территориальных зон посёлка Верхняя Маза, являются приложением № 1 к настоящим Правилам.

3. Сведения о границах территориальных зон, содержащие графическое описание местоположения границ территориальных зон, перечень координат характерных точек границ территориальных зон села Нижняя Маза, являются приложением № 2 к настоящим Правилам.

4. Сведения о границах территориальных зон, содержащие графическое описание местоположения границ территориальных зон, перечень координат характерных точек границ территориальных зон посёлка Николаевка, являются приложением № 3 к настоящим Правилам.

5. Сведения о границах территориальных зон, содержащие графическое описание местоположения границ территориальных зон, перечень координат характерных точек границ территориальных зон посёлка Синицино, являются приложением № 4 к настоящим Правилам.

6. Сведения о границах территориальных зон, содержащие графическое описание местоположения границ территориальных зон, перечень координат характерных точек границ территориальных зон деревни Никольское 3-е, являются приложением № 5 к настоящим Правилам.

7. Сведения о границах территориальных зон, содержащие графическое описание местоположения границ территориальных зон, перечень координат характерных точек границ территориальных зон посёлка Фоминичи, являются приложением № 6 к настоящим Правилам.

8. Сведения о границах территориальных зон, содержащие графическое описание местоположения границ территориальных зон, перечень координат

характерных точек границ территориальных зон, расположенных за границами населенных пунктов на территории Верхнемазовского сельского поселения, являются приложением № 7 к настоящим Правилам.

ЧАСТЬ III. ГРАДОСТРОИТЕЛЬНЫЕ РЕГЛАМЕНТЫ

19. Общие положения о градостроительном регламенте

1. Градостроительным регламентом определяется правовой режим земельных участков, равно как всего, что находится над и под поверхностью земельных участков и используется в процессе их застройки и последующей эксплуатации объектов капитального строительства.

2. Действие градостроительного регламента распространяется в равной мере на все земельные участки и объекты капитального строительства, расположенные в пределах границ территориальной зоны, обозначенной на карте градостроительного зонирования.

3. Земли и земельные участки, на которые действие градостроительных регламентов не распространяется или для которых градостроительные регламенты не устанавливаются, определены статьей 36 ГрК РФ.

20. Виды разрешенного использования

1. Разрешенное использование земельных участков и объектов капитального строительства может быть следующих видов:

– основные виды разрешенного использования;

– условно разрешенные виды использования;

– вспомогательные виды разрешенного использования, допустимые только в качестве дополнительных по отношению к основным видам разрешенного использования и условно разрешенным видам использования и осуществляемые совместно с ними.

2. Виды разрешенного использования (далее – ВРИ) земельных участков в настоящих Правилах определяются в соответствии с приказом Министерства экономического развития Российской Федерации от 01.09.2014 № 540 «Об утверждении классификатора видов разрешенного использования земельных участков».

21. Градостроительные регламенты территориальных зон

1. Зона застройки индивидуальными жилыми домами – Ж1

№ п/п	Код ВРИ	Наименование ВРИ	Предельные (минимальные и (или) максимальные) размеры земельных участков, в том числе их площадь, м²		Максимальный процент застройки в границах земельного участка	Предельное количество этажей или предельная высота зданий, строений, сооружений	Минимальные отступы от границ земельных участков в целях определения мест допустимого размещения зданий, строений, сооружений, за пределами которых запрещено строительство зданий, строений, сооружений
			min	max			
ОСНОВНЫЕ ВИДЫ РАЗРЕШЕННОГО ИСПОЛЬЗОВАНИЯ ЗЕМЕЛЬНЫХ УЧАСТКОВ И ОБЪЕКТОВ КАПИТАЛЬНОГО СТРОИТЕЛЬСТВА							
1	2.1	Для индивидуального жилищного строительства	300	5000	50%	3 этажа	3 метра
2	2.3	Блокированная жилая застройка	80	3000	50%	3этажа	3 метра; 0 метров – при примыкании к соседним зданиям
3	2.2	Для ведения личного подсобного хозяйства (приусадебный земельный участок)	300	5000	30%	3 этажа	3 метра
4	1.19	Сенокошение	600	50000	0%	не подлежат установлению	
5	1.20	Выпас сельскохозяйственных животных	300	50000	0%	не подлежат установлению	
6	3.1.1	Предоставление коммунальных услуг	не подлежит установлению	5000	не подлежат установлению		
7	3.1.2	Административные здания организаций, обеспечивающих предоставление коммунальных услуг	не подлежат установлению		60%	3 этажа	3 метра
8	3.2.2	Оказание социальной помощи населению	не подлежат установлению		60%	3 этажа	3 метра
9	3.2.3	Оказание услуг связи	не подлежат установлению		60%	3 этажа	3 метра
10	3.4.1	Амбулаторно-поликлиническое обслуживание	не подлежат установлению			3 этажа	3 метра
11	3.5.1	Дошкольное, начальное и среднее общее образование	не подлежат установлению			4 этажа	3 метра
12	5.1.3	Площадки для занятий спортом	не подлежат установлению				

№ п/п	Код ВРИ	Наименование ВРИ	Предельные (минимальные и (или) максимальные) размеры земельных участков, в том числе их площадь, м²		Максимальный процент застройки в границах земельного участка	Предельное количество этажей или предельная высота зданий, строений, сооружений	Минимальные отступы от границ земельных участков в целях определения мест допустимого размещения зданий, строений, сооружений, за пределами которых запрещено строительство зданий, строений, сооружений
			min	max			
13	9.3	Историко-культурная деятельность	не подлежат установлению				
14	11.1	Общее пользование водными объектами	не подлежат установлению				
15	12.0.1	Улично-дорожная сеть	действие градостроительного регламента не распространяется				
16	12.0.2	Благоустройство территории	действие градостроительного регламента не распространяется				
УСЛОВНО РАЗРЕШЕННЫЕ ВИДЫ ИСПОЛЬЗОВАНИЯ ЗЕМЕЛЬНЫХ УЧАСТКОВ И ОБЪЕКТОВ КАПИТАЛЬНОГО СТРОИТЕЛЬСТВА							
17	2.1.1	Малоэтажная многоквартирная жилая застройка	600	не подлежит установлению	45%	4 этажа	6 метров
18	2.7.1	Хранение автотранспорта	не подлежат установлению				
19	3.3	Бытовое обслуживание	200	5000	60%	3 этажа	3 метра
20	3.6.1	Объекты культурно-досуговой деятельности	200	5000	60%	3 этажа	3 метра
21	3.7.1	Осуществление религиозных обрядов	не подлежат установлению				3 метра
22	3.8.1	Государственное управление	не подлежат установлению		60%	4 этажа	3 метра
23	3.10.1	Амбулаторное ветеринарное обслуживание	200	5000	60%	3 этажа	3 метра
24	4.1	Деловое управление	не подлежат установлению		60%	4 этажа	3 метра
25	4.3	Рынки	не подлежат установлению		45%	не подлежит установлению	6 метров
26	4.4	Магазины	200	5000	60%	3 этажа	3 метра
27	4.5	Банковская и страховая деятельность	не подлежат установлению		60%	3 этажа	3 метра
28	4.6	Общественное питание	200	5000	50%	3 этажа	3 метра
29	5.1.2	Обеспечение занятий спортом в помещениях	не подлежат установлению		50%	не подлежит установлению	3 метра
30	4.9	Служебные гаражи	не подлежит установлению	5000	60%	8 метров	1 метр

№ п/п	Код ВРИ	Наименование ВРИ	Предельные (минимальные и (или) максимальные) размеры земельных участков, в том числе их площадь, м²		Максимальный процент застройки в границах земельного участка	Предельное количество этажей или предельная высота зданий, строений, сооружений	Минимальные отступы от границ земельных участков в целях определения мест допустимого размещения зданий, строений, сооружений, за пределами которых запрещено строительство зданий, строений, сооружений
			min	max			
31	4.9.1.3	Автомобильные мойки	не подлежат установлению			1 этаж	3 метра
32	6.4	Пищевая промышленность	400	5000	не подлежит установлению	15 метров	3 метра
33	6.8	Связь	не подлежат установлению				3 метра
34	8.3	Обеспечение внутреннего правопорядка	не подлежат установлению				3 метра

Ограничения использования земельных участков и объектов капитального строительства, устанавливаемые в соответствии с законодательством Российской Федерации, определяются пунктом 22 настоящих Правил.

2. Зона улиц, дорог, инженерной и транспортной инфраструктуры – ИТ1

№ п/п	Код ВРИ	Наименование ВРИ	Предельные (минимальные и (или) максимальные) размеры земельных участков, в том числе их площадь, м²		Максимальный процент застройки в границах земельного участка	Предельное количество этажей или предельная высота зданий, строений, сооружений	Минимальные отступы от границ земельных участков в целях определения мест допустимого размещения зданий, строений, сооружений, за пределами которых запрещено строительство зданий, строений, сооружений
			min	max			
ОСНОВНЫЕ ВИДЫ РАЗРЕШЕННОГО ИСПОЛЬЗОВАНИЯ ЗЕМЕЛЬНЫХ УЧАСТКОВ И ОБЪЕКТОВ КАПИТАЛЬНОГО СТРОИТЕЛЬСТВА							
1	7.2.1	Размещение автомобильных дорог	действие градостроительного регламента не распространяется				
2	3.1.1	Предоставление коммунальных	не подлежат установлению				

№ п/п	Код ВРИ	Наименование ВРИ	Предельные (минимальные и (или) максимальные) размеры земельных участков, в том числе их площадь, м²		Максимальный процент застройки в границах земельного участка	Предельное количество этажей или предельная высота зданий, строений, сооружений	Минимальные отступы от границ земельных участков в целях определения мест допустимого размещения зданий, строений, сооружений, за пределами которых запрещено строительство зданий, строений, сооружений
			min	max			
		услуг					
3	12.0.1	Улично-дорожная сеть	действие градостроительного регламента не распространяется				
УСЛОВНО РАЗРЕШЕННЫЕ ВИДЫ ИСПОЛЬЗОВАНИЯ ЗЕМЕЛЬНЫХ УЧАСТКОВ И ОБЪЕКТОВ КАПИТАЛЬНОГО СТРОИТЕЛЬСТВА							
4	4.9.1	Объекты дорожного сервиса	не подлежат установлению				3 метра

Ограничения использования земельных участков и объектов капитального строительства, устанавливаемые в соответствии с законодательством Российской Федерации, определяются пунктом 22 настоящих Правил.

3. Зона сельскохозяйственного использования в границах населенных пунктов – СХ1

№ п/п	Код ВРИ	Наименование ВРИ	Предельные (минимальные и (или) максимальные) размеры земельных участков, в том числе их площадь, м²		Максимальный процент застройки в границах земельного участка	Предельное количество этажей или предельная высота зданий, строений, сооружений	Минимальные отступы от границ земельных участков в целях определения мест допустимого размещения зданий, строений, сооружений, за пределами которых запрещено строительство зданий, строений, сооружений
			min	max			
ОСНОВНЫЕ ВИДЫ РАЗРЕШЕННОГО ИСПОЛЬЗОВАНИЯ ЗЕМЕЛЬНЫХ УЧАСТКОВ И ОБЪЕКТОВ КАПИТАЛЬНОГО СТРОИТЕЛЬСТВА							
1	1.4	Выращивание тонизирующих, лекарственных, цветочных культур	не подлежат установлению				

№ п/п	Код ВРИ	Наименование ВРИ	Предельные (минимальные и (или) максимальные) размеры земельных участков, в том числе их площадь, м²		Максимальный процент застройки в границах земельного участка	Предельное количество этажей или предельная высота зданий, строений, сооружений	Минимальные отступы от границ земельных участков в целях определения мест допустимого размещения зданий, строений, сооружений, за пределами которых запрещено строительство зданий, строений, сооружений
			min	max			
2	1.5	Садоводство	не подлежат установлению				
3	1.12	Пчеловодство	не подлежат установлению				
4	1.13	Рыбоводство	не подлежат установлению				
5	1.17	Питомники	не подлежат установлению				
6	1.19	Сенокошение	не подлежат установлению				
7	1.20	Выпас сельскохозяйственных животных	не подлежат установлению				
8	3.1.1	Предоставление коммунальных услуг	не подлежат установлению				
9	11.1	Общее пользование водными объектами	не подлежат установлению				
10	12.0.2	Благоустройство территории	действие градостроительного регламента не распространяется				
УСЛОВНО РАЗРЕШЕННЫЕ ВИДЫ ИСПОЛЬЗОВАНИЯ ЗЕМЕЛЬНЫХ УЧАСТКОВ И ОБЪЕКТОВ КАПИТАЛЬНОГО СТРОИТЕЛЬСТВА							
11	5.3	Охота и рыбалка	не подлежат установлению				
12	5.4	Причалы для маломерных судов	не подлежат установлению				
13	6.8	Связь	не подлежат установлению				3 метра
14	11.3	Гидротехнические сооружения	не подлежат установлению				3 метра

Ограничения использования земельных участков и объектов капитального строительства, устанавливаемые в соответствии с законодательством Российской Федерации, определяются пунктом 22 настоящих Правил.

4. Зона сельскохозяйственного производства – СХ2

№ п/п	Код ВРИ	Наименование ВРИ	Предельные (минимальные и (или) максимальные) размеры земельных участков, в том числе их площадь, м²		Максимальный процент застройки в границах земельного участка	Предельное количество этажей или предельная высота зданий, строений, сооружений	Минимальные отступы от границ земельных участков в целях определения мест допустимого размещения зданий, строений, сооружений, за пределами которых запрещено строительство зданий, строений, сооружений
			min	max			
ОСНОВНЫЕ ВИДЫ РАЗРЕШЕННОГО ИСПОЛЬЗОВАНИЯ ЗЕМЕЛЬНЫХ УЧАСТКОВ И ОБЪЕКТОВ КАПИТАЛЬНОГО СТРОИТЕЛЬСТВА							
1	1.1	Растениеводство	не подлежат установлению				
2	1.12	Пчеловодство	не подлежат установлению				
3	1.15	Хранение и переработка сельскохозяйственной продукции	не подлежат установлению				3 метра
4	1.16	Ведение личного подсобного хозяйства на полевых участках	не подлежат установлению				
5	1.17	Питомники	не подлежат установлению				
6	1.18	Обеспечение сельскохозяйственного производства	не подлежат установлению				3 метра
7	3.1.1	Предоставление коммунальных услуг	не подлежат установлению				
8	4.4	Магазины	не подлежит установлению	5000	50%	не подлежит установлению	3 метра
9	4.9.1.1	Заправка транспортных средств	не подлежат установлению			1 этаж	3 метра
10	6.9	Склады	не подлежат установлению		60%	не подлежит установлению	3 метра
11	6.9.1	Складские площадки	не подлежат установлению				
12	12.0	Земельные участки (территории) общего пользования	действие градостроительного регламента не распространяется				
УСЛОВНО РАЗРЕШЕННЫЕ ВИДЫ ИСПОЛЬЗОВАНИЯ ЗЕМЕЛЬНЫХ УЧАСТКОВ И ОБЪЕКТОВ КАПИТАЛЬНОГО СТРОИТЕЛЬСТВА							
13	1.7	Животноводство	не подлежат установлению				3 метра
14	5.3	Охота и рыбалка	не подлежат установлению				

№ п/п	Код ВРИ	Наименование ВРИ	Предельные (минимальные и (или) максимальные) размеры земельных участков, в том числе их площадь, м²		Максимальный процент застройки в границах земельного участка	Предельное количество этажей или предельная высота зданий, строений, сооружений	Минимальные отступы от границ земельных участков в целях определения мест допустимого размещения зданий, строений, сооружений, за пределами которых запрещено строительство зданий, строений, сооружений
			min	max			
15	6.4	Пищевая промышленность	не подлежат установлению				3 метра
16	6.8	Связь	не подлежат установлению				3 метра

Ограничения использования земельных участков и объектов капитального строительства, устанавливаемые в соответствии с законодательством Российской Федерации, определяются пунктом 22 настоящих Правил.

5. Зона ритуальных объектов - СН1

№ п/п	Код ВРИ	Наименование ВРИ	Предельные (минимальные и (или) максимальные) размеры земельных участков, в том числе их площадь, м²		Максимальный процент застройки в границах земельного участка	Предельное количество этажей или предельная высота зданий, строений, сооружений	Минимальные отступы от границ земельных участков в целях определения мест допустимого размещения зданий, строений, сооружений, за пределами которых запрещено строительство зданий, строений, сооружений
			min	max			
ОСНОВНЫЕ ВИДЫ РАЗРЕШЕННОГО ИСПОЛЬЗОВАНИЯ ЗЕМЕЛЬНЫХ УЧАСТКОВ И ОБЪЕКТОВ КАПИТАЛЬНОГО СТРОИТЕЛЬСТВА							
1	12.1	Ритуальная деятельность	не подлежит установлению	400000	не подлежат установлению		3 метра
2	3.1.1	Предоставление коммунальных услуг	не подлежат установлению				

№ п/п	Код ВРИ	Наименование ВРИ	Предельные (минимальные и (или) максимальные) размеры земельных участков, в том числе их площадь, м²		Максимальный процент застройки в границах земельного участка	Предельное количество этажей или предельная высота зданий, строений, сооружений	Минимальные отступы от границ земельных участков в целях определения мест допустимого размещения зданий, строений, сооружений, за пределами которых запрещено строительство зданий, строений, сооружений
			min	max			
УСЛОВНО РАЗРЕШЕННЫЕ ВИДЫ ИСПОЛЬЗОВАНИЯ ЗЕМЕЛЬНЫХ УЧАСТКОВ И ОБЪЕКТОВ КАПИТАЛЬНОГО СТРОИТЕЛЬСТВА							
3	Не установлены						

Ограничения использования земельных участков и объектов капитального строительства, устанавливаемые в соответствии с законодательством Российской Федерации, определяются пунктом 22 настоящих Правил.

22. Ограничения использования земельных участков и объектов капитального строительства, устанавливаемые в соответствии с законодательством Российской Федерации

1. На территории Верхнемазовского сельского поселения Верхнехавского муниципального района Воронежской области располагаются следующие зоны с особыми условиями использования территории:

1) защитная зона объекта культурного наследия;

2) охранная зона объектов электроэнергетики (объектов электросетевого хозяйства и объектов по производству электрической энергии);

3) придорожные полосы автомобильных дорог;

4) охранная зона трубопроводов (газопроводов, нефтепроводов и нефтепродуктопроводов, аммиакопроводов);

5) водоохранная (рыбоохранная) зона;

6) прибрежная защитная полоса;

7) зоны санитарной охраны источников питьевого и хозяйственно-бытового водоснабжения, а также устанавливаемые в случаях, предусмотренных Водным кодексом Российской Федерации, в отношении подземных водных объектов зоны специальной охраны;

8) зоны затопления и подтопления;

9) санитарно-защитная зона.

2. Ограничения для зон с особыми условиями использования территории установлены в соответствии с действующими нормативами.

№ п/п	Вид зоны	Ограничения в использовании земельных участков и объектов капитального строительства	Основания установления ограничений
1	Защитная зона объекта культурного наследия	Запрещается строительство объектов капитального строительства и их реконструкция, связанная с изменением их параметров (высоты, количества этажей, площади), за исключением строительства и реконструкции линейных объектов.	Приказ управления по охране объектов культурного наследия Воронежской области от 10.09.2019 № 71-01-07/218 «Об утверждении графического описания местоположения границ (с перечнем координат характерных точек этих границ) защитных зон объектов культурного наследия, расположенных на территории Воронежской области»
2	Охранная зона объектов электроэнергетики (объектов электросетевого хозяйства и объектов по производству электрической энергии)	1. В охранных зонах объектов электросетевого хозяйства, размещенных на земельных участках, запрещается осуществлять любые действия, которые могут нарушить безопасную работу объектов электросетевого хозяйства, в том числе привести к их повреждению или уничтожению, и (или) повлечь причинение вреда жизни, здоровью граждан и имуществу физических или юридических лиц, а также повлечь нанесение экологического ущерба и возникновение пожаров, в том числе: - набрасывать на провода и опоры воздушных линий электропередачи посторонние предметы, а также подниматься на опоры воздушных линий электропередачи; - размещать любые объекты и предметы (материалы) в пределах созданных в соответствии с требованиями нормативно-технических документов проходов и подъездов для доступа к объектам электросетевого хозяйства, а также проводить любые работы и возводить сооружения, которые могут препятствовать доступу к объектам электросетевого хозяйства, без создания необходимых для такого доступа проходов и подъездов; - находиться в пределах огороженной территории и помещениях распределительных устройств и подстанций, открывать двери и люки распределительных устройств и подстанций, производить переключения и подключения в электрических сетях (указанное требование не распространяется на работников, занятых выполнением разрешённых в установленном порядке работ), разводить огонь в пределах охранных зон вводных и распределительных устройств, подстанций, воздушных линий	Постановление Правительства Российской Федерации от 24.02.2009 № 160 «О порядке установления охранных зон объектов электросетевого хозяйства и особых условий использования земельных участков, расположенных в границах таких зон» Постановление Правительства Российской Федерации от 18.11.2013 № 1033 «О порядке установления охранных зон объектов по производству электрической энергии и особых условий использования земельных участков, расположенных в границах таких зон»

		электропередачи, а также в охранных зонах кабельных линий электропередачи; - размещать свалки; - производить работы ударными механизмами, сбрасывать тяжести массой свыше 5 тонн, производить сброс и слив едких и коррозионных веществ и горюче-смазочных материалов (в охранных зонах подземных кабельных линий электропередачи). 2. Для объектов электросетевого хозяйства напряжением свыше 1000 вольт, помимо действий, предусмотренных пунктом 1, запрещается: - складировать или размещать хранилища любых, в том числе горюче-смазочных материалов; - размещать детские и спортивные площадки, стадионы, рынки, торговые точки, полевые станы, загоны для скота, гаражи и стоянки всех видов машин и механизмов, проводить любые мероприятия, связанные с большим скоплением людей, не занятых выполнением разрешённых в установленном порядке работ (в охранных зонах воздушных линий электропередачи); - использовать (запускать) любые летательные аппараты, в том числе воздушных змеев, спортивные модели летательных аппаратов (в охранных зонах воздушных линий электропередачи); - бросать якоря с судов и осуществлять их проход с отданными якорями, цепями, лотами, волокушами и тралами (в охранных зонах подводных кабельных линий электропередачи); - осуществлять проход судов с поднятыми стрелами кранов и других механизмов (в охранных зонах воздушных линий электропередачи). 3. Без письменного решения о согласовании сетевой организации запрещается: - строительство, капитальный ремонт, реконструкция или снос зданий и сооружений; - горные, взрывные, мелиоративные работы, в том числе связанные с временным затоплением земель; - посадка и вырубка деревьев и кустарников; - дноуглубительные, землечерпальные и погрузочно-разгрузочные	

		работы, добыча рыбы, других водных животных и растений придонными орудиями лова, устройство водопоев, колка и заготовка льда (в охранных зонах подводных кабельных линий электропередачи); - проход судов, у которых расстояние по вертикали от верхнего крайнего габарита с грузом или без груза до нижней точки провеса проводов переходов воздушных линий электропередачи через водоёмы менее минимально допустимого расстояния, в том числе с учётом максимального уровня подъёма воды при паводке; - проезд машин и механизмов, имеющих общую высоту с грузом или без груза от поверхности дороги более 4,5 метра (в охранных зонах воздушных линий электропередачи); - земляные работы на глубине более 0,3 метра (на вспахиваемых землях на глубине более 0,45 метра), а также планировка грунта (в охранных зонах подземных кабельных линий электропередачи); - полив сельскохозяйственных культур в случае, если высота струи воды может составить свыше 3 метров (в охранных зонах воздушных линий электропередачи); - полевые сельскохозяйственные работы с применением сельскохозяйственных машин и оборудования высотой более 4 метров (в охранных зонах воздушных линий электропередачи) или полевые сельскохозяйственные работы, связанные с вспашкой земли (в охранных зонах кабельных линий электропередачи). 4. Для объектов электросетевого хозяйства напряжением до 1000 вольт, помимо действий, предусмотренных пунктом 3, без письменного решения о согласовании сетевых организаций запрещается: - размещать детские и спортивные площадки, стадионы, рынки, торговые точки, полевые станы, загоны для скота, гаражи и стоянки всех видов машин и механизмов, садовые, огородные земельные участки и иные объекты недвижимости, расположенные в границах территории ведения гражданами садоводства или огородничества для собственных нужд объекты жилищного строительства, в том числе индивидуального (в охранных зонах воздушных линий электропередачи); - складировать или размещать хранилища любых, в том числе	

		горюче-смазочных материалов; - устраивать причалы для стоянки судов, барж и плавучих кранов, бросать якоря с судов и осуществлять их проход с отданными якорями, цепями, лотами, волокушами и тралами (в охранных зонах подводных кабельных линий электропередачи). 5. В охранных зонах объектов по производству электрической энергии запрещается осуществлять действия, которые могут нарушить безопасную работу объектов, в том числе привести к их повреждению или уничтожению и (или) повлечь причинение вреда жизни, здоровью граждан и имуществу физических или юридических лиц, а также нанесение вреда окружающей среде и возникновение пожаров и чрезвычайных ситуаций, а именно: - убирать, перемещать, засыпать и повреждать предупреждающие знаки; - размещать кладбища, скотомогильники, захоронения отходов производства и потребления, радиоактивных, химических, взрывчатых, токсичных, отравляющих и ядовитых веществ; - производить сброс и слив едких и коррозионных веществ, в том числе растворов кислот, щелочей и солей, а также горюче-смазочных материалов; - разводить огонь и размещать какие-либо открытые или закрытые источники огня; - проводить работы, размещать объекты и предметы, возводить сооружения, которые могут препятствовать доступу к объектам, без создания необходимых для такого доступа проходов и подъездов; - производить работы ударными механизмами, сбрасывать тяжести массой свыше 5 тонн; - складировать любые материалы, в том числе взрывоопасные, пожароопасные и горюче-смазочные. 6. Без письменного согласования владельцев объектов по производству электрической энергии запрещается: - размещать детские и спортивные площадки, стадионы, рынки, торговые точки, полевые станы, загоны для скота, гаражи и стоянки всех видов машин и механизмов; - проводить любые мероприятия, связанные с пребыванием людей,	

		не занятых выполнением работ, разрешенных в установленном порядке; - осуществлять горные, взрывные, мелиоративные работы, в том числе связанные с временным затоплением земель.	
3	Придорожные полосы автомобильных дорог	В придорожных полосах федеральных автомобильных дорог общего пользования, в придорожных полосах автомобильных дорог общего пользования регионального или межмуниципального значения запрещается строительство капитальных сооружений, за исключением: - объектов, предназначенных для обслуживания таких автомобильных дорог, их строительства, реконструкции, капитального ремонта, ремонта и содержания; - объектов Государственной инспекции безопасности дорожного движения Министерства внутренних дел Российской Федерации; - объектов дорожного сервиса, рекламных конструкций, информационных щитов и указателей; - инженерных коммуникаций.	Приказ Минтранса России от 13.01.2010 № 4 «Об установлении и использовании придорожных полос автомобильных дорог федерального значения» Постановление правительства Воронежской области от 19.10.2010 № 879 «Об утверждении Порядка установления и использования придорожных полос автомобильных дорог общего пользования регионального или межмуниципального значения Воронежской области»
4	Охранная зона трубопроводов (газопроводов, нефтепроводов и нефтепродуктопроводов, аммиакопроводов)	1. В охранных зонах трубопроводов запрещается производить всякого рода действия, могущие нарушить нормальную эксплуатацию трубопроводов либо привести к их повреждению, в частности: - перемещать, засыпать и ломать опознавательные и сигнальные знаки, контрольно - измерительные пункты; - открывать люки, калитки и двери необслуживаемых усилительных пунктов кабельной связи, ограждений узлов линейной арматуры, станций катодной и дренажной защиты, линейных и смотровых колодцев и других линейных устройств, открывать и закрывать краны и задвижки, отключать или включать средства связи, энергоснабжения и телемеханики трубопроводов; - устраивать всякого рода свалки, выливать растворы кислот, солей и щелочей; - разрушать берегоукрепительные сооружения, водопропускные устройства, земляные и иные сооружения (устройства), предохраняющие трубопроводы от разрушения, а прилегающую территорию и окружающую местность - от аварийного разлива транспортируемой продукции;	Федеральный закон от 31.03.1999 № 69-ФЗ «О газоснабжении в Российской Федерации» «Правила охраны магистральных трубопроводов», утвержденные Минтопэнерго РФ 29.04.1992, Постановлением Госгортехнадзора РФ от 22.04.1992 № 9 Постановление Госгортехнадзора РФ от 23.11.1994 № 61 «О распространении «Правил охраны магистральных трубопроводов» на магистральные аммиакопроводы» Постановление Правительства Российской Федерации от 08.09.2017 № 1083 «Об утверждении Правил охраны магистральных газопроводов и о внесении изменений в Положение о представлении в федеральный

		- бросать якоря, проходить с отданными якорями, цепями, лотами, волокушами и тралами, производить дноуглубительные и землечерпальные работы; - разводить огонь и размещать какие-либо открытые или закрытые источники огня. 2. В охранных зонах трубопроводов без письменного разрешения предприятий трубопроводного транспорта запрещается: - возводить любые постройки и сооружения; на расстоянии ближе 1000 м от оси аммиакопровода запрещается: строить коллективные сады с жилыми домами, устраивать массовые спортивные соревнования, соревнования с участием зрителей, купания, массовый отдых людей, любительское рыболовство, расположение временных полевых жилищ и станов любого назначения, загоны для скота; - высаживать деревья и кустарники всех видов, складировать корма, удобрения, материалы, сено и солому, располагать коновязи, содержать скот, выделять рыбопромысловые участки, производить добычу рыбы, а также водных животных и растений, устраивать водопои, производить колку и заготовку льда; - сооружать проезды и переезды через трассы трубопроводов, устраивать стоянки автомобильного транспорта, тракторов и механизмов, размещать сады и огороды; - производить мелиоративные земляные работы, сооружать оросительные и осушительные системы; - производить всякого рода открытые и подземные, горные, строительные, монтажные и взрывные работы, планировку грунта. 3. В охранных зонах магистральных газопроводов запрещается: - перемещать, засыпать, повреждать и разрушать контрольно-измерительные и контрольно-диагностические пункты, предупредительные надписи, опознавательные и сигнальные знаки местонахождения магистральных газопроводов; - открывать двери и люки необслуживаемых усилительных пунктов на кабельных линиях связи, калитки ограждений узлов линейной арматуры, двери установок электрохимической защиты, люки линейных и смотровых колодцев, открывать и закрывать краны,	орган исполнительной власти (его территориальные органы), уполномоченный Правительством Российской Федерации на осуществление государственного кадастрового учета, государственной регистрации прав, ведение Единого государственного реестра недвижимости и предоставление сведений, содержащихся в Едином государственном реестре недвижимости, федеральными органами исполнительной власти, органами государственной власти субъектов Российской Федерации и органами местного самоуправления дополнительных сведений, воспроизводимых на публичных кадастровых картах» Постановление Правительства Российской Федерации от 20.11.2000 № 878 «Об утверждении Правил охраны газораспределительных сетей»

		задвижки, отключать и включать средства связи, энергоснабжения, устройства телемеханики магистральных газопроводов; - устраивать свалки, осуществлять сброс и слив едких и коррозионно-агрессивных веществ и горюче-смазочных материалов; - складировать любые материалы, в том числе горюче-смазочные, или размещать хранилища любых материалов; - повреждать берегозащитные, водовыпускные сооружения, земляные и иные сооружения (устройства), предохраняющие магистральный газопровод от разрушения; - осуществлять постановку судов и плавучих объектов на якорь, добычу морских млекопитающих, рыболовство придонными орудиями добычи (вылова) водных биологических ресурсов, плавание с вытравленной якорь-цепью; - проводить дноуглубительные и другие работы, связанные с изменением дна и берегов водных объектов, за исключением работ, необходимых для технического обслуживания объекта магистрального газопровода; - проводить работы с использованием ударно-импульсных устройств и вспомогательных механизмов, сбрасывать грузы; - осуществлять рекреационную деятельность (кроме деятельности по размещению туристских стоянок), разводить костры и размещать источники огня; - огораживать и перегораживать охранные зоны; - размещать какие-либо здания, строения, сооружения, не относящиеся к объектам, указанным в пункте 2 Правил, за исключением объектов, указанных в подпунктах «д» – «к» и «м» пункта 6 Правил, утвержденных Постановление Правительства РФ от 08.09.2017 № 1083; - осуществлять несанкционированное подключение (присоединение) к магистральному газопроводу. 4. В охранных зонах магистральных газопроводов без письменного разрешения собственника магистрального газопровода или организации, эксплуатирующей магистральный газопровод не допускается: - проведение горных, взрывных, строительных, монтажных, мелиоративных работ, в том числе работ, связанных с затоплением	

		земель; - осуществление посадки и вырубки деревьев и кустарников; - проведение погрузочно-разгрузочных работ, устройство водопоев скота, колка и заготовка льда; - проведение земляных работ на глубине более чем 0,3 метра, планировка грунта; - сооружение запруд на реках и ручьях; - складирование кормов, удобрений, сена, соломы, размещение полевых станов и загонов для скота; - размещение туристских стоянок; - размещение гаражей, стоянок и парковок транспортных средств; - сооружение переездов через магистральные газопроводы; - прокладка инженерных коммуникаций; - проведение инженерных изысканий, связанных с бурением скважин и устройством шурфов; - устройство причалов для судов и пляжей; - проведение работ на объектах транспортной инфраструктуры, находящихся на территории охранной зоны; - проведение работ, связанных с временным затоплением земель, не относящихся к землям сельскохозяйственного назначения. 5. В границах охранной зоны газораспределительных сетей запрещается: - строить объекты жилищно-гражданского и производственного назначения; - сносить и реконструировать мосты, коллекторы, автомобильные и железные дороги с расположенными на них газораспределительными сетями без предварительного выноса этих газопроводов по согласованию с эксплуатационными организациями; - разрушать берегоукрепительные сооружения, водопропускные устройства, земляные и иные сооружения, предохраняющие газораспределительные сети от разрушений; - перемещать, повреждать, засыпать и уничтожать опознавательные знаки, контрольно-измерительные пункты и другие устройства газораспределительных сетей; - устраивать свалки и склады, разливать растворы кислот, солей,	

		щелочей и других химически активных веществ; - огораживать и перегораживать охранные зоны, препятствовать доступу персонала эксплуатационных организаций к газораспределительным сетям, проведению обслуживания и устранению повреждений газораспределительных сетей; - разводить огонь и размещать источники огня; - рыть погреба, копать и обрабатывать почву сельскохозяйственными и мелиоративными орудиями и механизмами на глубину более 0,3 метра; - открывать калитки и двери газорегуляторных пунктов, станций катодной и дренажной защиты, люки подземных колодцев, включать или отключать электроснабжение средств связи, освещения и систем телемеханики; - набрасывать, приставлять и привязывать к опорам и надземным газопроводам, ограждениям и зданиям газораспределительных сетей посторонние предметы, лестницы, влезать на них; - самовольно подключаться к газораспределительным сетям.	
5	Водоохранная зона	В границах водоохраной зоны запрещается: - использование сточных вод в целях регулирования плодородия почв; - размещение кладбищ, скотомогильников, объектов размещения отходов производства и потребления, химических, взрывчатых, токсичных, отравляющих и ядовитых веществ, пунктов захоронения радиоактивных отходов; - осуществление авиационных мер по борьбе с вредными организмами; - движение и стоянка транспортных средств (кроме специальных транспортных средств), за исключением их движения по дорогам и стоянки на дорогах и в специально оборудованных местах, имеющих твердое покрытие; - строительство и реконструкция автозаправочных станций, складов горюче-смазочных материалов (за исключением случаев, если автозаправочные станции, склады горюче-смазочных материалов размещены на территориях портов, инфраструктуры внутренних водных путей, в том числе баз (сооружений) для стоянки маломерных судов, объектов органов федеральной службы безопасности), станций технического обслуживания, используемых	Водный кодекс Российской Федерации

		для технического осмотра и ремонта транспортных средств, осуществление мойки транспортных средств; - размещение специализированных хранилищ пестицидов и агрохимикатов, применение пестицидов и агрохимикатов; - сброс сточных, в том числе дренажных, вод; - разведка и добыча общераспространенных полезных ископаемых (за исключением случаев, если разведка и добыча общераспространенных полезных ископаемых осуществляются пользователями недр, осуществляющими разведку и добычу иных видов полезных ископаемых, в границах предоставленных им в соответствии с законодательством Российской Федерации о недрах горных отводов и (или) геологических отводов на основании утвержденного технического проекта в соответствии со ст. 19.1 Закона Российской Федерации от 21 февраля 1992 года № 2395-1 «О недрах»).	
6	Прибрежная защитная полоса	В границах прибрежных защитных полос запрещается: - использование сточных вод в целях регулирования плодородия почв; - размещение кладбищ, скотомогильников, объектов размещения отходов производства и потребления, химических, взрывчатых, токсичных, отравляющих и ядовитых веществ, пунктов захоронения радиоактивных отходов; - осуществление авиационных мер по борьбе с вредными организмами; - движение и стоянка транспортных средств (кроме специальных транспортных средств), за исключением их движения по дорогам и стоянки на дорогах и в специально оборудованных местах, имеющих твердое покрытие; - строительство и реконструкция автозаправочных станций, складов горюче-смазочных материалов (за исключением случаев, если автозаправочные станции, склады горюче-смазочных материалов размещены на территориях портов, инфраструктуры внутренних водных путей, в том числе баз (сооружений) для стоянки маломерных судов, объектов органов федеральной службы безопасности), станций технического обслуживания, используемых для технического осмотра и ремонта транспортных средств, осуществление мойки транспортных средств;	Водный кодекс Российской Федерации

		- размещение специализированных хранилищ пестицидов и агрохимикатов, применение пестицидов и агрохимикатов; - сброс сточных, в том числе дренажных, вод; - разведка и добыча общераспространенных полезных ископаемых (за исключением случаев, если разведка и добыча общераспространенных полезных ископаемых осуществляются пользователями недр, осуществляющими разведку и добычу иных видов полезных ископаемых, в границах предоставленных им в соответствии с законодательством Российской Федерации о недрах горных отводов и (или) геологических отводов на основании утвержденного технического проекта в соответствии со ст. 19.1 Закона Российской Федерации от 21 февраля 1992 года № 2395-1 «О недрах»); - распашка земель; - размещение отвалов размываемых грунтов; - выпас сельскохозяйственных животных и организация для них летних лагерей, ванн.	
7	Зоны санитарной охраны источников питьевого и хозяйственно-бытового водоснабжения, а также устанавливаемые в случаях, предусмотренных Водным кодексом Российской Федерации, в отношении подземных водных объектов зоны специальной охраны	В зоне санитарной охраны источников питьевого и хозяйственно-бытового водоснабжения запрещается сброс сточных, в том числе дренажных, вод. На территории зоны санитарной охраны подземных источников водоснабжения: 1. В первом поясе не допускается: - посадка высокоствольных деревьев; - все виды строительства, не имеющие непосредственного отношения к эксплуатации, реконструкции и расширению водопроводных сооружений, в том числе прокладка трубопроводов различного назначения; - размещение жилых и хозяйственно-бытовых зданий; - проживание людей; - применение ядохимикатов и удобрений. 2. Во втором поясе запрещено: - закачка отработанных вод в подземные горизонты, подземное складирование твёрдых отходов и разработка недр земли; - размещение кладбищ, скотомогильников, полей ассенизации, полей фильтрации, навозохранилищ, силосных траншей,	Водный кодекс Российской Федерации СанПиН 2.1.4.1110-02 «Зоны санитарной охраны источников водоснабжения и водопроводов питьевого назначения»

		животноводческих и птицеводческих предприятий и других объектов, обусловливающих опасность микробного загрязнения подземных вод; - применение удобрений и ядохимикатов; - рубка леса главного пользования и реконструкции; - размещение складов горюче-смазочных материалов, ядохимикатов и минеральных удобрений, накопителей промстоков, шламохранилищ и других объектов, обусловливающих опасность химического загрязнения подземных вод. Бурение новых скважин и новое строительство, связанное с нарушением почвенного покрова, производится при обязательном согласовании с центром государственного санитарно-эпидемиологического надзора. 3. В третьем поясе запрещено: - закачка отработанных вод в подземные горизонты, подземное складирование твёрдых отходов и разработка недр земли; - размещение складов горюче-смазочных материалов, ядохимикатов и минеральных удобрений, накопителей промстоков, шламохранилищ и других объектов, обусловливающих опасность химического загрязнения подземных вод. Размещение таких объектов допускается в пределах третьего пояса зоны санитарной охраны только при использовании защищённых подземных вод, при условии выполнения специальных мероприятий по защите водоносного горизонта от загрязнения при наличии санитарно-эпидемиологического заключения центра государственного санитарно-эпидемиологического надзора, выданного с учётом заключения органов геологического контроля. Бурение новых скважин и новое строительство, связанное с нарушением почвенного покрова, производится при обязательном согласовании с центром государственного санитарно-эпидемиологического надзора. На территории зоны санитарной охраны поверхностных источников водоснабжения: 1. В первом поясе не допускается: - посадка высокоствольных деревьев;	

		- все виды строительства, не имеющие непосредственного отношения к эксплуатации, реконструкции и расширению водопроводных сооружений, в том числе прокладка трубопроводов различного назначения; - размещение жилых и хозяйственно-бытовых зданий; - проживание людей; - применение ядохимикатов и удобрений; - спуск любых сточных вод, в том числе сточных вод водного транспорта; - купание, стирка белья, водопой скота и другие виды водопользования, оказывающие влияние на качество воды. 2. Во втором поясе не допускается: - рубка леса главного пользования и реконструкции, а также закрепление за лесозаготовительными предприятиями древесины на корню и лесосечного фонда долгосрочного пользования (допускается только рубки ухода и санитарные рубки леса); - расположение стойбищ и выпас скота, а также всякое другое использование водоема и земельных участков, лесных угодий в пределах прибрежной полосы шириной не менее 500 м, которое может привести к ухудшению качества или уменьшению количества воды источника водоснабжения; - отведение сточных вод в зоне водосбора источника водоснабжения, включая его притоки, не отвечающих гигиеническим требованиям к охране поверхностных вод; - размещение кладбищ, скотомогильников, полей ассенизации, полей фильтрации, навозохранилищ, силосных траншей, животноводческих и птицеводческих предприятий и других объектов, обусловливающих опасность микробного загрязнения подземных вод; - применение удобрений и ядохимикатов; - рубка леса главного пользования и реконструкции; - сброс промышленных, сельскохозяйственных, городских и ливневых сточных вод, содержание в которых химических веществ и микроорганизмов превышает установленные санитарными правилами гигиенические нормативы качества воды (с учетом Определения Верховного Суда РФ от 25.09.2014 № АПЛ14-393);	

		- размещение складов горюче-смазочных материалов, ядохимикатов и минеральных удобрений, накопителей промстоков, шламохранилищ и других объектов, обусловливающих опасность химического загрязнения подземных вод. Регулирование отведения территории для нового строительства жилых, промышленных и сельскохозяйственных объектов, а также согласование изменений технологий действующих предприятий, связанных с повышением степени опасности загрязнения сточными водами источника водоснабжения производится при согласовании с центром государственного санитарно-эпидемиологического надзора. Все работы, в том числе добыча песка, гравия, донноуглубительные, в пределах акватории зоны санитарной охраны допускаются по согласованию с центром государственного санитарно - эпидемиологического надзора лишь при обосновании гидрологическими расчетами отсутствия ухудшения качества воды в створе водозабора. Использование химических методов борьбы с эвтрофикацией водоемов допускается при условии применения препаратов, имеющих положительное санитарно - эпидемиологическое заключение государственной санитарно - эпидемиологической службы Российской Федерации. Использование источников водоснабжения в пределах второго пояса зоны санитарной охраны для купания, туризма, водного спорта и рыбной ловли допускается в установленных местах при условии соблюдения гигиенических требований к охране поверхностных вод, а также гигиенических требований к зонам рекреации водных объектов. 3. В третьем поясе не допускается отведение сточных вод в зоне водосбора источника водоснабжения, включая его притоки, не отвечающих гигиеническим требованиям к охране поверхностных вод. Регулирование отведения территории для нового строительства жилых, промышленных и сельскохозяйственных объектов, а также согласование изменений технологий действующих предприятий,	

		связанных с повышением степени опасности загрязнения сточными водами источника водоснабжения производится при согласовании с центром государственного санитарно-эпидемиологического надзора. Все работы, в том числе добыча песка, гравия, донноуглубительные, в пределах акватории зоны санитарной охраны допускаются по согласованию с центром государственного санитарно - эпидемиологического надзора лишь при обосновании гидрологическими расчетами отсутствия ухудшения качества воды в створе водозабора. Использование химических методов борьбы с эвтрофикацией водоемов допускается при условии применения препаратов, имеющих положительное санитарно - эпидемиологическое заключение государственной санитарно - эпидемиологической службы Российской Федерации.	
8	Зоны затопления и подтопления	В зонах затопления и подтопления запрещается: - размещение новых населенных пунктов и строительство объектов капитального строительства без обеспечения инженерной защиты таких населенных пунктов и объектов от затопления, подтопления; - использование сточных вод в целях регулирования плодородия почв; - размещение кладбищ, скотомогильников, объектов размещения отходов производства и потребления, химических, взрывчатых, токсичных, отравляющих и ядовитых веществ, пунктов хранения и захоронения радиоактивных отходов; - осуществление авиационных мер по борьбе с вредными организмами.	Водный кодекс Российской Федерации
9	Санитарно-защитная зона	В границах санитарно-защитной зоны не допускается использования земельных участков в целях: - размещения жилой застройки, объектов образовательного и медицинского назначения, спортивных сооружений открытого типа, организаций отдыха детей и их оздоровления, зон рекреационного назначения и для ведения садоводства; - размещения объектов для производства и хранения лекарственных средств, объекты пищевых отраслей промышленности, оптовых складов продовольственного сырья и пищевой продукции, комплексов водопроводных сооружений для подготовки и хранения	Постановление Правительства Российской Федерации от 03.03.2018 № 222 «Об утверждении Правил установления санитарно-защитных зон и использования земельных участков, расположенных в границах санитарно-защитных зон»

		питьевой воды, использования земельных участков в целях производства, хранения и переработки сельскохозяйственной продукции, предназначенной для дальнейшего использования в качестве пищевой продукции, если химическое, физическое и (или) биологическое воздействие объекта, в отношении которого установлена санитарно-защитная зона, приведет к нарушению качества и безопасности таких средств, сырья, воды и продукции в соответствии с установленными требованиями.	

Приложение №1
к правилам землепользования и застройки
Верхнемазовского сельского поселения
Верхнехавского муниципального района
Воронежской области

СВЕДЕНИЯ О ГРАНИЦАХ ТЕРРИТОРИАЛЬНЫХ ЗОН, СОДЕРЖАЩИЕ ГРАФИЧЕСКОЕ ОПИСАНИЕ МЕСТОПОЛОЖЕНИЯ ГРАНИЦ ТЕРРИТОРИАЛЬНЫХ ЗОН, ПЕРЕЧЕНЬ КООРДИНАТ ХАРАКТЕРНЫХ ТОЧЕК ГРАНИЦ ТЕРРИТОРИАЛЬНЫХ ЗОН ПОСЁЛКА ВЕРХНЯЯ МАЗА

ОПИСАНИЕ МЕСТОПОЛОЖЕНИЯ ГРАНИЦ

Зона застройки индивидуальными жилыми домами - Ж1

(наименование объекта, местоположение границ которого описано
(далее - объект)

Раздел 1

Сведения об объекте		
№ п/п	Характеристики объекта	Описание характеристик
1	2	3
1	Местоположение объекта	Воронежская область, Верхнехавский муниципальный район, Верхнемазовское сельское поселение, посёлок Верхняя Маза
2	Площадь объекта ± величина погрешности определения площади (Р ± Дельта Р)	3008508+/-30354 м²
3	Иные характеристики объекта	-

Раздел 2

Сведения о местоположении границ объекта					
1. Система координат: МСК - 36, зона 1					
2. Сведения о характерных точках границ объекта					
Обозначение характерных точек границ	Координаты, м		Метод определения координат характерной точки	Средняя квадратическая погрешность положения характерной точки (Mt), м	Описание обозначения точки на местности (при наличии)
	X	Y			
1	2	3	4	5	6
1	532690.93	1364595.46	Картометрический	5.00	-
2	532705.42	1364644.94	Картометрический	5.00	-
3	532711.76	1364670.92	Картометрический	5.00	-
4	532554.46	1364705.73	Картометрический	5.00	-
5	532158.86	1364824.46	Картометрический	5.00	-
6	532066.39	1364851.63	Картометрический	5.00	-
7	531946.33	1364893.69	Картометрический	5.00	-
8	531834.58	1364931.82	Картометрический	5.00	-
9	531731.12	1364975.22	Картометрический	5.00	-
10	531693.97	1364992.60	Картометрический	5.00	-
11	531690.80	1364994.08	Картометрический	5.00	-
12	531642.17	1365016.85	Картометрический	5.00	-
13	531508.56	1365078.18	Картометрический	5.00	-
14	531470.13	1365096.50	Картометрический	5.00	-
15	531468.74	1365092.66	Картометрический	5.00	-
16	531454.89	1365093.84	Картометрический	5.00	-
17	531448.37	1365085.12	Картометрический	5.00	-
18	531439.98	1365089.54	Картометрический	5.00	-
19	531438.08	1365103.54	Картометрический	5.00	-
20	531428.31	1365111.51	Картометрический	5.00	-
21	531315.69	1365172.42	Картометрический	5.00	-
22	531167.64	1365249.88	Картометрический	5.00	-
23	531105.38	1365284.46	Картометрический	5.00	-
24	530989.33	1365351.63	Картометрический	5.00	-
25	530861.01	1365435.43	Картометрический	5.00	-
26	530736.48	1365512.65	Картометрический	5.00	-
27	530715.58	1365465.31	Картометрический	5.00	-
28	530707.92	1365436.01	Картометрический	5.00	-
29	530696.21	1365426.10	Картометрический	5.00	-
30	530667.84	1365426.55	Картометрический	5.00	-
31	530654.78	1365414.38	Картометрический	5.00	-
32	530654.13	1365401.52	Картометрический	5.00	-
33	530650.08	1365370.95	Картометрический	5.00	-
34	530645.87	1365357.40	Картометрический	5.00	-

1	2	3	4	5	6
35	530638.32	1365347.73	Картометрический	5.00	-
36	530638.41	1365336.26	Картометрический	5.00	-
37	530647.35	1365325.53	Картометрический	5.00	-
38	530669.24	1365310.33	Картометрический	5.00	-
39	530684.43	1365286.18	Картометрический	5.00	-
40	530691.13	1365259.36	Картометрический	5.00	-
41	530688.90	1365249.52	Картометрический	5.00	-
42	530680.41	1365245.94	Картометрический	5.00	-
43	530668.79	1365254.44	Картометрический	5.00	-
44	530651.37	1365277.24	Картометрический	5.00	-
45	530632.61	1365282.16	Картометрический	5.00	-
46	530596.42	1365291.10	Картометрический	5.00	-
47	530586.96	1365288.41	Картометрический	5.00	-
48	530571.77	1365265.16	Картометрический	5.00	-
49	530561.94	1365250.40	Картометрический	5.00	-
50	530538.71	1365232.97	Картометрический	5.00	-
51	530536.48	1365218.21	Картометрический	5.00	-
52	530536.48	1365179.31	Картометрический	5.00	-
53	530530.67	1365149.36	Картометрический	5.00	-
54	530513.24	1365123.87	Картометрический	5.00	-
55	530492.14	1365106.29	Картометрический	5.00	-
56	530475.16	1365089.74	Картометрический	5.00	-
57	530465.33	1365068.73	Картометрический	5.00	-
58	530473.82	1365035.20	Картометрический	5.00	-
59	530471.59	1365002.11	Картометрический	5.00	-
60	530454.16	1364978.42	Картометрический	5.00	-
61	530429.59	1364965.90	Картометрический	5.00	-
62	530419.31	1364945.78	Картометрический	5.00	-
63	530435.40	1364926.56	Картометрический	5.00	-
64	530446.12	1364899.28	Картометрический	5.00	-
65	530479.18	1364875.59	Картометрический	5.00	-
66	530479.63	1364856.81	Картометрический	5.00	-
67	530472.03	1364850.10	Картометрический	5.00	-
68	530441.65	1364866.64	Картометрический	5.00	-
69	530409.93	1364876.48	Картометрический	5.00	-
70	530385.04	1364890.47	Картометрический	5.00	-
71	530373.96	1364883.85	Картометрический	5.00	-
72	530344.82	1364847.42	Картометрический	5.00	-
73	530301.61	1364793.41	Картометрический	5.00	-
74	530277.17	1364769.78	Картометрический	5.00	-
75	530274.66	1364751.15	Картометрический	5.00	-
76	530268.50	1364739.62	Картометрический	5.00	-
77	530204.54	1364674.41	Картометрический	5.00	-
78	530287.51	1364643.90	Картометрический	5.00	-
79	530150.76	1364340.76	Картометрический	5.00	-
80	530117.37	1364316.86	Картометрический	5.00	-
81	530002.51	1364081.07	Картометрический	5.00	-
82	530119.44	1364033.77	Картометрический	5.00	-

1	2	3	4	5	6
83	530188.92	1364041.99	Картометрический	5.00	-
84	530192.55	1364042.42	Картометрический	5.00	-
85	530204.89	1364043.89	Картометрический	5.00	-
86	530429.96	1363928.08	Картометрический	5.00	-
87	530433.10	1363926.46	Картометрический	5.00	-
88	530517.92	1364170.68	Картометрический	5.00	-
89	531324.36	1364039.20	Картометрический	5.00	-
90	531324.71	1364017.68	Картометрический	5.00	-
91	531350.09	1364016.35	Картометрический	5.00	-
92	531377.95	1364015.46	Картометрический	5.00	-
93	531392.03	1364102.87	Картометрический	5.00	-
94	531476.97	1364096.38	Картометрический	5.00	-
95	531537.61	1364324.91	Картометрический	5.00	-
96	531571.31	1364451.93	Картометрический	5.00	-
97	531627.08	1364450.50	Картометрический	5.00	-
98	531661.60	1364542.85	Картометрический	5.00	-
99	531662.83	1364546.14	Картометрический	5.00	-
100	531739.87	1364752.22	Картометрический	5.00	-
101	531795.51	1364779.19	Картометрический	5.00	-
102	531863.05	1364763.69	Картометрический	5.00	-
103	531937.03	1364729.95	Картометрический	5.00	-
104	531923.38	1364697.61	Картометрический	5.00	-
105	532015.34	1364660.83	Картометрический	5.00	-
106	532066.78	1364645.77	Картометрический	5.00	-
107	532205.70	1364605.17	Картометрический	5.00	-
108	532449.97	1364612.67	Картометрический	5.00	-
1	532690.93	1364595.46	Картометрический	5.00	-
109	531295.83	1364515.27	Картометрический	5.00	-
110	531286.67	1364599.70	Картометрический	5.00	-
111	531224.07	1364607.96	Картометрический	5.00	-
112	531153.28	1364631.70	Картометрический	5.00	-
113	531116.58	1364644.63	Картометрический	5.00	-
114	531072.86	1364494.34	Картометрический	5.00	-
115	531063.65	1364496.42	Картометрический	5.00	-
116	531057.55	1364471.14	Картометрический	5.00	-
117	531053.71	1364444.70	Картометрический	5.00	-
118	531053.93	1364431.35	Картометрический	5.00	-
119	531060.95	1364426.92	Картометрический	5.00	-
120	531116.37	1364417.08	Картометрический	5.00	-
121	531110.06	1364391.30	Картометрический	5.00	-
122	531176.64	1364378.71	Картометрический	5.00	-
123	531189.67	1364380.15	Картометрический	5.00	-
124	531227.80	1364389.81	Картометрический	5.00	-
125	531255.40	1364414.20	Картометрический	5.00	-
126	531272.34	1364457.84	Картометрический	5.00	-
109	531295.83	1364515.27	Картометрический	5.00	-

1	2	3	4	5	6
127	531279.74	1364691.61	Картометрический	5.00	-
128	531284.13	1364732.88	Картометрический	5.00	-
129	531260.15	1364776.00	Картометрический	5.00	-
130	531237.54	1364847.97	Картометрический	5.00	-
131	531187.13	1364857.95	Картометрический	5.00	-
132	531151.85	1364861.93	Картометрический	5.00	-
133	531113.78	1364821.26	Картометрический	5.00	-
134	531117.39	1364751.67	Картометрический	5.00	-
135	531111.60	1364675.37	Картометрический	5.00	-
136	531130.65	1364665.79	Картометрический	5.00	-
137	531165.36	1364648.90	Картометрический	5.00	-
138	531214.62	1364646.75	Картометрический	5.00	-
139	531253.79	1364664.12	Картометрический	5.00	-
127	531279.74	1364691.61	Картометрический	5.00	-
140	532712.69	1364674.30	Картометрический	5.00	-
141	532720.27	1364697.31	Картометрический	5.00	-
142	532738.05	1364766.19	Картометрический	5.00	-
143	532542.45	1364854.68	Картометрический	5.00	-
144	532325.33	1364942.00	Картометрический	5.00	-
145	532439.03	1365209.28	Картометрический	5.00	-
146	532619.97	1365485.16	Картометрический	5.00	-
147	532505.72	1365553.30	Картометрический	5.00	-
148	532498.83	1365556.78	Картометрический	5.00	-
149	532470.53	1365503.72	Картометрический	5.00	-
150	532442.42	1365465.94	Картометрический	5.00	-
151	532419.90	1365435.48	Картометрический	5.00	-
152	532402.29	1365423.59	Картометрический	5.00	-
153	532353.96	1365373.09	Картометрический	5.00	-
154	532333.04	1365333.43	Картометрический	5.00	-
155	532296.36	1365267.04	Картометрический	5.00	-
156	532286.29	1365224.59	Картометрический	5.00	-
157	532261.20	1365173.54	Картометрический	5.00	-
158	532235.01	1365129.89	Картометрический	5.00	-
159	532200.08	1364995.85	Картометрический	5.00	-
160	532196.56	1364854.49	Картометрический	5.00	-
161	532197.08	1364816.64	Картометрический	5.00	-
162	532555.34	1364709.12	Картометрический	5.00	-
140	532712.69	1364674.30	Картометрический	5.00	-
163	532495.82	1365558.56	Картометрический	5.00	-
164	532494.71	1365561.15	Картометрический	5.00	-
165	532477.06	1365569.66	Картометрический	5.00	-
166	532338.32	1365651.70	Картометрический	5.00	-
167	532252.32	1365379.26	Картометрический	5.00	-
168	532023.91	1365502.18	Картометрический	5.00	-
169	531774.88	1365585.15	Картометрический	5.00	-
170	531555.89	1365671.31	Картометрический	5.00	-

1	2	3	4	5	6
171	531363.37	1365812.56	Картометрический	5.00	-
172	531342.28	1365756.31	Картометрический	5.00	-
173	531219.15	1365783.56	Картометрический	5.00	-
174	531199.72	1365724.68	Картометрический	5.00	-
175	531214.24	1365730.23	Картометрический	5.00	-
176	531216.51	1365732.90	Картометрический	5.00	-
177	531257.94	1365697.64	Картометрический	5.00	-
178	531267.52	1365679.78	Картометрический	5.00	-
179	531288.64	1365665.99	Картометрический	5.00	-
180	531353.48	1365620.43	Картометрический	5.00	-
181	531396.91	1365591.16	Картометрический	5.00	-
182	531439.52	1365551.51	Картометрический	5.00	-
183	531505.41	1365493.03	Картометрический	5.00	-
184	531527.75	1365484.27	Картометрический	5.00	-
185	531573.21	1365444.49	Картометрический	5.00	-
186	531590.28	1365440.22	Картометрический	5.00	-
187	531658.58	1365427.09	Картометрический	5.00	-
188	531698.44	1365418.77	Картометрический	5.00	-
189	531747.92	1365409.57	Картометрический	5.00	-
190	531779.90	1365403.44	Картометрический	5.00	-
191	531842.14	1365392.04	Картометрический	5.00	-
192	531882.98	1365381.94	Картометрический	5.00	-
193	531919.04	1365370.95	Картометрический	5.00	-
194	531942.89	1365360.35	Картометрический	5.00	-
195	531978.46	1365339.27	Картометрический	5.00	-
196	532067.37	1365286.71	Картометрический	5.00	-
197	532157.60	1365234.59	Картометрический	5.00	-
198	532258.91	1365176.82	Картометрический	5.00	-
199	532282.98	1365225.78	Картометрический	5.00	-
200	532293.06	1365268.32	Картометрический	5.00	-
201	532329.96	1365335.09	Картометрический	5.00	-
202	532351.10	1365375.16	Картометрический	5.00	-
203	532400.02	1365426.28	Картометрический	5.00	-
204	532417.44	1365438.04	Картометрический	5.00	-
205	532439.61	1365468.03	Картометрический	5.00	-
206	532467.57	1365505.60	Картометрический	5.00	-
163	532495.82	1365558.56	Картометрический	5.00	-
207	532193.40	1364817.74	Картометрический	5.00	-
208	532193.06	1364854.52	Картометрический	5.00	-
209	532196.59	1364996.34	Картометрический	5.00	-
210	532231.75	1365131.26	Картометрический	5.00	-
211	532257.24	1365173.74	Картометрический	5.00	-
212	532155.85	1365231.56	Картометрический	5.00	-
213	532065.61	1365283.69	Картометрический	5.00	-
214	532073.86	1365258.56	Картометрический	5.00	-
215	532097.34	1365207.34	Картометрический	5.00	-
216	532144.50	1365150.00	Картометрический	5.00	-

1	2	3	4	5	6
217	532177.46	1365087.08	Картометрический	5.00	-
218	532174.42	1365033.28	Картометрический	5.00	-
219	532154.53	1365057.79	Картометрический	5.00	-
220	532147.57	1365088.00	Картометрический	5.00	-
221	532114.62	1365136.54	Картометрический	5.00	-
222	532068.94	1365190.25	Картометрический	5.00	-
223	532029.66	1365236.45	Картометрический	5.00	-
224	531974.26	1365274.63	Картометрический	5.00	-
225	531916.78	1365296.62	Картометрический	5.00	-
226	531874.21	1365303.22	Картометрический	5.00	-
227	531833.09	1365302.33	Картометрический	5.00	-
228	531773.07	1365311.81	Картометрический	5.00	-
229	531729.18	1365318.75	Картометрический	5.00	-
230	531689.92	1365309.97	Картометрический	5.00	-
231	531652.88	1365326.00	Картометрический	5.00	-
232	531577.68	1365351.40	Картометрический	5.00	-
233	531555.68	1365343.18	Картометрический	5.00	-
234	531539.41	1365333.76	Картометрический	5.00	-
235	531481.10	1365351.51	Картометрический	5.00	-
236	531447.47	1365376.34	Картометрический	5.00	-
237	531425.64	1365381.14	Картометрический	5.00	-
238	531394.64	1365350.72	Картометрический	5.00	-
239	531373.15	1365296.13	Картометрический	5.00	-
240	531322.25	1365181.83	Картометрический	5.00	-
241	531434.23	1365123.43	Картометрический	5.00	-
242	531461.69	1365106.06	Картометрический	5.00	-
243	531463.78	1365105.21	Картометрический	5.00	-
244	531472.10	1365101.96	Картометрический	5.00	-
245	531471.33	1365099.82	Картометрический	5.00	-
246	531510.04	1365081.35	Картометрический	5.00	-
247	531643.64	1365020.02	Картометрический	5.00	-
248	531732.54	1364978.42	Картометрический	5.00	-
249	531835.83	1364935.09	Картометрический	5.00	-
250	531947.48	1364897.00	Картометрический	5.00	-
251	532067.46	1364854.96	Картометрический	5.00	-
252	532159.85	1364827.81	Картометрический	5.00	-
207	532193.40	1364817.74	Картометрический	5.00	-
253	531319.14	1365183.45	Картометрический	5.00	-
254	531369.92	1365297.49	Картометрический	5.00	-
255	531391.66	1365352.70	Картометрический	5.00	-
256	531423.15	1365383.60	Картометрический	5.00	-
257	531432.67	1365442.47	Картометрический	5.00	-
258	531398.96	1365492.18	Картометрический	5.00	-
259	531337.48	1365523.88	Картометрический	5.00	-
260	531257.58	1365600.24	Картометрический	5.00	-
261	531165.31	1365688.44	Картометрический	5.00	-
262	531067.49	1365731.85	Картометрический	5.00	-

1	2	3	4	5	6
263	530992.26	1365755.86	Картометрический	5.00	-
264	530896.30	1365870.15	Картометрический	5.00	-
265	530868.90	1365911.30	Картометрический	5.00	-
266	530813.77	1365856.02	Картометрический	5.00	-
267	530777.27	1365799.04	Картометрический	5.00	-
268	530754.64	1365709.91	Картометрический	5.00	-
269	530746.39	1365643.06	Картометрический	5.00	-
270	530715.89	1365578.37	Картометрический	5.00	-
271	530741.38	1365551.95	Картометрический	5.00	-
272	530743.89	1365524.09	Картометрический	5.00	-
273	530865.86	1365448.58	Картометрический	5.00	-
274	531029.38	1365345.35	Картометрический	5.00	-
275	531100.04	1365303.96	Картометрический	5.00	-
276	531172.50	1365261.54	Картометрический	5.00	-
277	531315.23	1365185.49	Картометрический	5.00	-
253	531319.14	1365183.45	Картометрический	5.00	-
					-
278	531041.86	1366396.78	Картометрический	5.00	-
279	530857.24	1366487.45	Картометрический	5.00	-
280	530794.57	1366380.88	Картометрический	5.00	-
281	530780.88	1366346.96	Картометрический	5.00	-
282	530765.18	1366317.27	Картометрический	5.00	-
283	530728.57	1366236.05	Картометрический	5.00	-
284	530692.86	1366159.47	Картометрический	5.00	-
285	530602.70	1365978.31	Картометрический	5.00	-
286	530599.85	1365954.89	Картометрический	5.00	-
287	530584.26	1365924.84	Картометрический	5.00	-
288	530561.70	1365877.15	Картометрический	5.00	-
289	530493.07	1365759.82	Картометрический	5.00	-
290	530470.63	1365745.52	Картометрический	5.00	-
291	530443.52	1365731.82	Картометрический	5.00	-
292	530376.44	1365693.41	Картометрический	5.00	-
293	530335.71	1365657.56	Картометрический	5.00	-
294	530278.38	1365605.38	Картометрический	5.00	-
295	530260.81	1365579.02	Картометрический	5.00	-
296	530261.12	1365562.04	Картометрический	5.00	-
297	530276.09	1365547.37	Картометрический	5.00	-
298	530303.55	1365532.07	Картометрический	5.00	-
299	530305.04	1365532.18	Картометрический	5.00	-
300	530309.51	1365532.75	Картометрический	5.00	-
301	530382.82	1365542.09	Картометрический	5.00	-
302	530457.46	1365552.33	Картометрический	5.00	-
303	530547.38	1365567.96	Картометрический	5.00	-
304	530583.31	1365583.46	Картометрический	5.00	-
305	530651.35	1365630.21	Картометрический	5.00	-
306	530678.45	1365653.08	Картометрический	5.00	-
307	530696.33	1365700.13	Картометрический	5.00	-
308	530715.78	1365756.40	Картометрический	5.00	-

1	2	3	4	5	6
309	530736.95	1365817.63	Картометрический	5.00	-
310	530778.81	1365892.21	Картометрический	5.00	-
311	530819.76	1365950.23	Картометрический	5.00	-
312	530844.89	1365963.08	Картометрический	5.00	-
313	530860.32	1365948.52	Картометрический	5.00	-
314	530887.78	1365983.09	Картометрический	5.00	-
315	530887.68	1366015.80	Картометрический	5.00	-
316	530912.94	1366029.78	Картометрический	5.00	-
317	530911.65	1366084.88	Картометрический	5.00	-
318	531001.19	1366274.48	Картометрический	5.00	-
319	531028.94	1366370.59	Картометрический	5.00	-
278	531041.86	1366396.78	Картометрический	5.00	-
320	530545.28	1365554.79	Картометрический	5.00	-
321	530530.22	1365551.81	Картометрический	5.00	-
322	530526.05	1365550.99	Картометрический	5.00	-
323	530487.12	1365543.30	Картометрический	5.00	-
324	530416.96	1365533.10	Картометрический	5.00	-
325	530335.95	1365523.94	Картометрический	5.00	-
326	530331.17	1365523.40	Картометрический	5.00	-
327	530334.15	1365520.88	Картометрический	5.00	-
328	530346.17	1365507.20	Картометрический	5.00	-
329	530348.18	1365495.94	Картометрический	5.00	-
330	530345.23	1365474.02	Картометрический	5.00	-
331	530333.67	1365427.75	Картометрический	5.00	-
332	530327.63	1365393.28	Картометрический	5.00	-
333	530325.47	1365351.68	Картометрический	5.00	-
334	530332.82	1365330.48	Картометрический	5.00	-
335	530337.46	1365304.32	Картометрический	5.00	-
336	530334.12	1365283.42	Картометрический	5.00	-
337	530306.79	1365224.07	Картометрический	5.00	-
338	530283.69	1365178.72	Картометрический	5.00	-
339	530267.15	1365151.62	Картометрический	5.00	-
340	530235.66	1365095.31	Картометрический	5.00	-
341	530224.20	1365062.25	Картометрический	5.00	-
342	530190.62	1365000.72	Картометрический	5.00	-
343	530085.20	1364896.73	Картометрический	5.00	-
344	529964.83	1364747.60	Картометрический	1.00	-
345	529955.44	1364733.29	Картометрический	1.00	-
346	529957.24	1364714.00	Картометрический	1.00	-
347	529966.42	1364690.83	Картометрический	1.00	-
348	529984.51	1364666.28	Картометрический	1.00	-
349	529995.68	1364647.80	Картометрический	1.00	-
350	530085.97	1364538.87	Картометрический	5.00	-
351	530088.66	1364541.10	Картометрический	5.00	-
352	530038.88	1364601.21	Картометрический	5.00	-
353	530042.32	1364605.93	Картометрический	5.00	-
354	530069.96	1364646.17	Картометрический	5.00	-

1	2	3	4	5	6
355	530090.24	1364683.36	Картометрический	5.00	-
356	530115.82	1364714.28	Картометрический	5.00	-
357	530149.13	1364738.92	Картометрический	5.00	-
358	530180.51	1364766.45	Картометрический	5.00	-
359	530207.06	1364794.95	Картометрический	5.00	-
360	530238.44	1364824.90	Картометрический	5.00	-
361	530266.13	1364863.63	Картометрический	5.00	-
362	530300.88	1364892.61	Картометрический	5.00	-
363	530306.68	1364924.01	Картометрический	5.00	-
364	530321.16	1364967.97	Картометрический	5.00	-
365	530348.19	1364989.70	Картометрический	5.00	-
366	530381.02	1365012.89	Картометрический	5.00	-
367	530383.91	1365035.59	Картометрический	5.00	-
368	530376.67	1365070.86	Картометрический	5.00	-
369	530382.06	1365084.58	Картометрический	5.00	-
370	530400.41	1365101.49	Картометрический	5.00	-
371	530409.58	1365125.16	Картометрический	5.00	-
372	530437.09	1365150.27	Картометрический	5.00	-
373	530451.58	1365170.08	Картометрический	5.00	-
374	530453.99	1365215.93	Картометрический	5.00	-
375	530470.32	1365274.07	Картометрический	5.00	-
376	530487.76	1365306.31	Картометрический	5.00	-
377	530447.81	1365313.98	Картометрический	5.00	-
378	530438.20	1365328.10	Картометрический	5.00	-
379	530446.43	1365339.70	Картометрический	5.00	-
380	530472.42	1365362.59	Картометрический	5.00	-
381	530494.66	1365391.96	Картометрический	5.00	-
382	530540.89	1365410.16	Картометрический	5.00	-
383	530569.69	1365473.10	Картометрический	5.00	-
384	530543.16	1365504.95	Картометрический	5.00	-
320	530545.28	1365554.79	Картометрический	5.00	-

3. Сведения о характерных точках части (частей) границы объекта

Обозначение характерных точек части границы	Координаты, м		Метод определения координат характерной точки	Средняя квадратическая погрешность положения характерной точки (Mt), м	Описание обозначения точки на местности (при наличии)
	X	Y			
1	2	3	4	5	6
Часть №					
-	-	-	-	-	-

Раздел 3

Сведения о местоположении измененных (уточненных) границ объекта							
1. Система координат: -							
2. Сведения о характерных точках границ объекта							
Обозначение характерных точек границ	Существующие координаты, м		Измененные (уточненные) координаты, м		Метод определения координат характерной точки	Средняя квадратическая погрешность положения характерной точки (Mt), м	Описание обозначения точки на местности (при наличии)
	X	Y	X	Y			
1	2	3	4	5	6	7	8
-	-	-	-	-	-	-	-
3.Сведения о характерных точках части (частей) границы объекта							
Часть №							
-	-	-	-	-	-	-	-

ОПИСАНИЕ МЕСТОПОЛОЖЕНИЯ ГРАНИЦ

Зона улиц, дорог, инженерной и транспортной инфраструктуры – ИТ1

(наименование объекта, местоположение границ которого описано
(далее - объект)

Раздел 1

Сведения об объекте		
№ п/п	Характеристики объекта	Описание характеристик
1	2	3
1	Местоположение объекта	Воронежская область, Верхнехавский муниципальный район, Верхнемазовское сельское поселение, посёлок Верхняя Маза
2	Площадь объекта ± величина погрешности определения площади (Р ± Дельта Р)	24543+/-2742 м²
3	Иные характеристики объекта	-

Раздел 2

Сведения о местоположении границ объекта					
1. Система координат: МСК - 36, зона 1					
2. Сведения о характерных точках границ объекта					
Обозначение характерных точек границ	Координаты, м		Метод определения координат характерной точки	Средняя квадратическая погрешность положения характерной точки (Mt), м	Описание обозначения точки на местности (при наличии)
	X	Y			
1	2	3	4	5	6
1	532711.76	1364670.92	Картометрический	5.00	-
2	532712.69	1364674.30	Картометрический	5.00	-
3	532555.34	1364709.12	Картометрический	5.00	-
4	532197.08	1364816.64	Картометрический	5.00	-
5	532196.56	1364854.49	Картометрический	5.00	-
6	532200.08	1364995.85	Картометрический	5.00	-
7	532235.01	1365129.89	Картометрический	5.00	-
8	532261.20	1365173.54	Картометрический	5.00	-
9	532286.29	1365224.59	Картометрический	5.00	-
10	532296.36	1365267.04	Картометрический	5.00	-
11	532333.04	1365333.43	Картометрический	5.00	-
12	532353.96	1365373.09	Картометрический	5.00	-
13	532402.29	1365423.59	Картометрический	5.00	-
14	532419.90	1365435.48	Картометрический	5.00	-
15	532442.42	1365465.94	Картометрический	5.00	-
16	532470.53	1365503.72	Картометрический	5.00	-
17	532498.83	1365556.78	Картометрический	5.00	-
18	532495.82	1365558.56	Картометрический	5.00	-
19	532467.57	1365505.60	Картометрический	5.00	-
20	532439.61	1365468.03	Картометрический	5.00	-
21	532417.44	1365438.04	Картометрический	5.00	-
22	532400.02	1365426.28	Картометрический	5.00	-
23	532351.10	1365375.16	Картометрический	5.00	-
24	532329.96	1365335.09	Картометрический	5.00	-
25	532293.06	1365268.32	Картометрический	5.00	-
26	532282.98	1365225.78	Картометрический	5.00	-
27	532258.91	1365176.82	Картометрический	5.00	-
28	532157.60	1365234.59	Картометрический	5.00	-
29	532067.37	1365286.71	Картометрический	5.00	-
30	531978.46	1365339.27	Картометрический	5.00	-
31	531942.89	1365360.35	Картометрический	5.00	-
32	531919.04	1365370.95	Картометрический	5.00	-
33	531882.98	1365381.94	Картометрический	5.00	-

1	2	3	4	5	6
34	531842.14	1365392.04	Картометрический	5.00	-
35	531779.90	1365403.44	Картометрический	5.00	-
36	531747.92	1365409.57	Картометрический	5.00	-
37	531698.44	1365418.77	Картометрический	5.00	-
38	531658.58	1365427.09	Картометрический	5.00	-
39	531590.28	1365440.22	Картометрический	5.00	-
40	531573.21	1365444.49	Картометрический	5.00	-
41	531527.75	1365484.27	Картометрический	5.00	-
42	531505.41	1365493.03	Картометрический	5.00	-
43	531439.52	1365551.51	Картометрический	5.00	-
44	531396.91	1365591.16	Картометрический	5.00	-
45	531353.48	1365620.43	Картометрический	5.00	-
46	531288.64	1365665.99	Картометрический	5.00	-
47	531267.52	1365679.78	Картометрический	5.00	-
48	531257.94	1365697.64	Картометрический	5.00	-
49	531216.51	1365732.90	Картометрический	5.00	-
50	531214.24	1365730.23	Картометрический	5.00	-
51	531255.17	1365695.40	Картометрический	5.00	-
52	531264.86	1365677.34	Картометрический	5.00	-
53	531286.67	1365663.09	Картометрический	5.00	-
54	531351.49	1365617.55	Картометрический	5.00	-
55	531394.73	1365588.42	Картометрический	5.00	-
56	531437.16	1365548.92	Картометрический	5.00	-
57	531503.56	1365490.00	Картометрический	5.00	-
58	531523.46	1365482.20	Картометрический	5.00	-
59	531500.89	1365463.09	Картометрический	5.00	-
60	531461.11	1365423.31	Картометрический	5.00	-
61	531423.15	1365383.60	Картометрический	5.00	-
62	531391.66	1365352.70	Картометрический	5.00	-
63	531369.92	1365297.49	Картометрический	5.00	-
64	531319.14	1365183.45	Картометрический	5.00	-
65	531315.23	1365185.49	Картометрический	5.00	-
66	531172.50	1365261.54	Картометрический	5.00	-
67	531100.04	1365303.96	Картометрический	5.00	-
68	531029.38	1365345.35	Картометрический	5.00	-
69	530865.86	1365448.58	Картометрический	5.00	-
70	530743.89	1365524.09	Картометрический	5.00	-
71	530736.48	1365512.65	Картометрический	5.00	-
72	530861.01	1365435.43	Картометрический	5.00	-
73	530989.33	1365351.63	Картометрический	5.00	-
74	531105.38	1365284.46	Картометрический	5.00	-
75	531167.64	1365249.88	Картометрический	5.00	-
76	531315.69	1365172.42	Картометрический	5.00	-
77	531428.31	1365111.51	Картометрический	5.00	-
78	531438.08	1365103.54	Картометрический	5.00	-
79	531439.98	1365089.54	Картометрический	5.00	-
80	531448.37	1365085.12	Картометрический	5.00	-
81	531454.89	1365093.84	Картометрический	5.00	-

1	2	3	4	5	6
82	531468.74	1365092.66	Картометрический	5.00	-
83	531470.13	1365096.50	Картометрический	5.00	-
84	531508.56	1365078.18	Картометрический	5.00	-
85	531642.17	1365016.85	Картометрический	5.00	-
86	531690.80	1364994.08	Картометрический	5.00	-
87	531693.97	1364992.60	Картометрический	5.00	-
88	531731.12	1364975.22	Картометрический	5.00	-
89	531834.58	1364931.82	Картометрический	5.00	-
90	531946.33	1364893.69	Картометрический	5.00	-
91	532066.39	1364851.63	Картометрический	5.00	-
92	532158.86	1364824.46	Картометрический	5.00	-
93	532554.46	1364705.73	Картометрический	5.00	-
1	532711.76	1364670.92	Картометрический	5.00	-
94	532193.40	1364817.74	Картометрический	5.00	-
95	532193.06	1364854.52	Картометрический	5.00	-
96	532196.59	1364996.34	Картометрический	5.00	-
97	532231.75	1365131.26	Картометрический	5.00	-
98	532257.24	1365173.74	Картометрический	5.00	-
99	532155.85	1365231.56	Картометрический	5.00	-
100	532065.61	1365283.69	Картометрический	5.00	-
101	531976.68	1365336.26	Картометрический	5.00	-
102	531941.28	1365357.23	Картометрический	5.00	-
103	531917.82	1365367.66	Картометрический	5.00	-
104	531882.05	1365378.57	Картометрический	5.00	-
105	531841.41	1365388.62	Картометрический	5.00	-
106	531779.25	1365400.00	Картометрический	5.00	-
107	531747.27	1365406.13	Картометрический	5.00	-
108	531697.76	1365415.33	Картометрический	5.00	-
109	531657.89	1365423.66	Картометрический	5.00	-
110	531589.52	1365436.81	Картометрический	5.00	-
111	531571.55	1365441.30	Картометрический	5.00	-
112	531526.81	1365480.45	Картометрический	5.00	-
113	531503.26	1365460.52	Картометрический	5.00	-
114	531463.61	1365420.86	Картометрический	5.00	-
115	531425.64	1365381.14	Картометрический	5.00	-
116	531394.64	1365350.72	Картометрический	5.00	-
117	531373.15	1365296.13	Картометрический	5.00	-
118	531322.25	1365181.83	Картометрический	5.00	-
119	531434.23	1365123.43	Картометрический	5.00	-
120	531461.69	1365106.06	Картометрический	5.00	-
121	531463.78	1365105.21	Картометрический	5.00	-
122	531472.10	1365101.96	Картометрический	5.00	-
123	531471.33	1365099.82	Картометрический	5.00	-
124	531510.04	1365081.35	Картометрический	5.00	-
125	531643.64	1365020.02	Картометрический	5.00	-
126	531732.54	1364978.42	Картометрический	5.00	-
127	531835.83	1364935.09	Картометрический	5.00	-

1	2	3	4	5	6
128	531947.48	1364897.00	Картометрический	5.00	-
129	532067.46	1364854.96	Картометрический	5.00	-
130	532159.85	1364827.81	Картометрический	5.00	-
94	532193.40	1364817.74	Картометрический	5.00	-

3. Сведения о характерных точках части (частей) границы объекта

Обозначение характерных точек части границы	Координаты, м		Метод определения координат характерной точки	Средняя квадратическая погрешность положения характерной точки (Mt), м	Описание обозначения точки на местности (при наличии)
	X	Y			
1	2	3	4	5	6
Часть №					
-	-	-	-	-	-

Раздел 3

Сведения о местоположении измененных (уточненных) границ объекта							
1. Система координат: -							
2. Сведения о характерных точках границ объекта							
Обозначение характерных точек границ	Существующие координаты, м		Измененные (уточненные) координаты, м		Метод определения координат характерной точки	Средняя квадратическая погрешность положения характерной точки (Mt), м	Описание обозначения точки на местности (при наличии)
	X	Y	X	Y			
1	2	3	4	5	6	7	8
-	-	-	-	-	-	-	-
3.Сведения о характерных точках части (частей) границы объекта							
Часть №							
-	-	-	-	-	-	-	-

Раздел 4

План границ объекта

Масштаб 1:5000

Используемые условные знаки и обозначения:

- границы территориальной зоны
- характерная точка границ территориальной зоны

Заместитель руководителя БУ ЮО «Нормативно-проектный центр»

Подпись _____ А.Н. Романов Дата «14» февраля 2020 г.

Место для оттиска печати (при наличии) лица, составившего описание местоположения границ объекта

ОПИСАНИЕ МЕСТОПОЛОЖЕНИЯ ГРАНИЦ

Зона сельскохозяйственного использования в границах населенных пунктов - СХ1

(наименование объекта, местоположение границ которого описано
(далее - объект)

Раздел 1

Сведения об объекте		
№ п/п	Характеристики объекта	Описание характеристик
1	2	3
1	Местоположение объекта	Воронежская область, Верхнехавский муниципальный район, Верхнемазовское сельское поселение, посёлок Верхняя Маза
2	Площадь объекта ± величина погрешности определения площади (Р ± Дельта Р)	256841+/-8869 м²
3	Иные характеристики объекта	-

Раздел 2

Сведения о местоположении границ объекта					
1. Система координат: МСК - 36, зона 1					
2. Сведения о характерных точках границ объекта					
Обозначение характерных точек границ	Координаты, м		Метод определения координат характерной точки	Средняя квадратическая погрешность положения характерной точки (Mt), м	Описание обозначения точки на местности (при наличии)
	X	Y			
1	2	3	4	5	6
1	532174.42	1365033.28	Картометрический	5.00	-
2	532177.46	1365087.08	Картометрический	5.00	-
3	532144.50	1365150.00	Картометрический	5.00	-
4	532097.34	1365207.34	Картометрический	5.00	-
5	532073.86	1365258.56	Картометрический	5.00	-
6	532065.61	1365283.69	Картометрический	5.00	-
7	531976.68	1365336.26	Картометрический	5.00	-
8	531941.28	1365357.23	Картометрический	5.00	-
9	531917.82	1365367.66	Картометрический	5.00	-
10	531882.05	1365378.57	Картометрический	5.00	-
11	531841.41	1365388.62	Картометрический	5.00	-
12	531779.25	1365400.00	Картометрический	5.00	-
13	531747.27	1365406.13	Картометрический	5.00	-
14	531697.76	1365415.33	Картометрический	5.00	-
15	531657.89	1365423.66	Картометрический	5.00	-
16	531589.52	1365436.81	Картометрический	5.00	-
17	531571.55	1365441.30	Картометрический	5.00	-
18	531526.81	1365480.45	Картометрический	5.00	-
19	531503.26	1365460.52	Картометрический	5.00	-
20	531463.61	1365420.86	Картометрический	5.00	-
21	531425.64	1365381.14	Картометрический	5.00	-
22	531447.47	1365376.34	Картометрический	5.00	-
23	531481.10	1365351.51	Картометрический	5.00	-
24	531539.41	1365333.76	Картометрический	5.00	-
25	531555.68	1365343.18	Картометрический	5.00	-
26	531577.68	1365351.40	Картометрический	5.00	-
27	531652.88	1365326.00	Картометрический	5.00	-
28	531689.92	1365309.97	Картометрический	5.00	-
29	531729.18	1365318.75	Картометрический	5.00	-
30	531773.07	1365311.81	Картометрический	5.00	-
31	531833.09	1365302.33	Картометрический	5.00	-
32	531874.21	1365303.22	Картометрический	5.00	-
33	531916.78	1365296.62	Картометрический	5.00	-
34	531974.26	1365274.63	Картометрический	5.00	-

1	2	3	4	5	6
35	532029.66	1365236.45	Картометрический	5.00	-
36	532068.94	1365190.25	Картометрический	5.00	-
37	532114.62	1365136.54	Картометрический	5.00	-
38	532147.57	1365088.00	Картометрический	5.00	-
39	532154.53	1365057.79	Картометрический	5.00	-
1	532174.42	1365033.28	Картометрический	5.00	
40	531523.46	1365482.20	Картометрический	5.00	-
41	531503.56	1365490.00	Картометрический	5.00	-
42	531437.16	1365548.92	Картометрический	5.00	-
43	531394.73	1365588.42	Картометрический	5.00	-
44	531351.49	1365617.55	Картометрический	5.00	-
45	531286.67	1365663.09	Картометрический	5.00	-
46	531264.86	1365677.34	Картометрический	5.00	-
47	531255.17	1365695.40	Картометрический	5.00	-
48	531214.24	1365730.23	Картометрический	5.00	-
49	531199.72	1365724.68	Картометрический	5.00	-
50	531119.71	1365757.72	Картометрический	5.00	-
51	531137.44	1365817.50	Картометрический	5.00	-
52	531070.15	1365843.32	Картометрический	5.00	-
53	531048.58	1365766.42	Картометрический	5.00	-
54	530987.23	1365789.51	Картометрический	5.00	-
55	530966.15	1365843.40	Картометрический	5.00	-
56	530896.30	1365870.15	Картометрический	5.00	-
57	530957.88	1365796.82	Картометрический	5.00	-
58	530992.26	1365755.86	Картометрический	5.00	-
59	531067.49	1365731.85	Картометрический	5.00	-
60	531165.31	1365688.44	Картометрический	5.00	-
61	531257.58	1365600.24	Картометрический	5.00	-
62	531337.48	1365523.88	Картометрический	5.00	-
63	531398.96	1365492.18	Картометрический	5.00	-
64	531432.67	1365442.47	Картометрический	5.00	-
65	531423.15	1365383.60	Картометрический	5.00	-
66	531461.11	1365423.31	Картометрический	5.00	-
67	531500.89	1365463.09	Картометрический	5.00	-
40	531523.46	1365482.20	Картометрический	5.00	-
68	530868.90	1365911.30	Картометрический	5.00	-
69	530860.32	1365948.52	Картометрический	5.00	-
70	530844.89	1365963.08	Картометрический	5.00	-
71	530819.76	1365950.23	Картометрический	5.00	-
72	530778.81	1365892.21	Картометрический	5.00	-
73	530736.95	1365817.63	Картометрический	5.00	-
74	530715.78	1365756.40	Картометрический	5.00	-
75	530696.33	1365700.13	Картометрический	5.00	-
76	530678.45	1365653.08	Картометрический	5.00	-
77	530651.35	1365630.21	Картометрический	5.00	-
78	530583.31	1365583.46	Картометрический	5.00	-

1	2	3	4	5	6
79	530547.38	1365567.96	Картометрический	5.00	-
80	530545.28	1365554.79	Картометрический	5.00	-
81	530543.16	1365504.95	Картометрический	5.00	-
82	530569.69	1365473.10	Картометрический	5.00	-
83	530540.89	1365410.16	Картометрический	5.00	-
84	530494.66	1365391.96	Картометрический	5.00	-
85	530472.42	1365362.59	Картометрический	5.00	-
86	530446.43	1365339.70	Картометрический	5.00	-
87	530438.20	1365328.10	Картометрический	5.00	-
88	530447.81	1365313.98	Картометрический	5.00	-
89	530483.18	1365307.20	Картометрический	5.00	-
90	530487.76	1365306.31	Картометрический	5.00	-
91	530470.32	1365274.07	Картометрический	5.00	-
92	530453.99	1365215.93	Картометрический	5.00	-
93	530451.58	1365170.08	Картометрический	5.00	-
94	530437.09	1365150.27	Картометрический	5.00	-
95	530409.58	1365125.16	Картометрический	5.00	-
96	530400.41	1365101.49	Картометрический	5.00	-
97	530382.06	1365084.58	Картометрический	5.00	-
98	530376.67	1365070.86	Картометрический	5.00	-
99	530383.91	1365035.59	Картометрический	5.00	-
100	530381.02	1365012.89	Картометрический	5.00	-
101	530348.19	1364989.70	Картометрический	5.00	-
102	530321.16	1364967.97	Картометрический	5.00	-
103	530306.68	1364924.01	Картометрический	5.00	-
104	530300.88	1364892.61	Картометрический	5.00	-
105	530266.13	1364863.63	Картометрический	5.00	-
106	530238.44	1364824.90	Картометрический	5.00	-
107	530207.06	1364794.95	Картометрический	5.00	-
108	530180.51	1364766.45	Картометрический	5.00	-
109	530149.13	1364738.92	Картометрический	5.00	-
110	530115.82	1364714.28	Картометрический	5.00	-
111	530090.24	1364683.36	Картометрический	5.00	-
112	530069.96	1364646.17	Картометрический	5.00	-
113	530042.32	1364605.93	Картометрический	5.00	-
114	530038.88	1364601.21	Картометрический	5.00	-
115	530088.66	1364541.10	Картометрический	5.00	-
116	530097.34	1364544.39	Картометрический	5.00	-
117	530162.66	1364659.79	Картометрический	5.00	-
118	530204.54	1364674.41	Картометрический	5.00	-
119	530268.50	1364739.62	Картометрический	5.00	-
120	530274.66	1364751.15	Картометрический	5.00	-
121	530277.17	1364769.78	Картометрический	5.00	-
122	530301.61	1364793.41	Картометрический	5.00	-
123	530344.82	1364847.42	Картометрический	5.00	-
124	530373.96	1364883.85	Картометрический	5.00	-
125	530385.04	1364890.47	Картометрический	5.00	-
126	530409.93	1364876.48	Картометрический	5.00	

1	2	3	4	5	6
127	530441.65	1364866.64	Картометрический	5.00	-
128	530472.03	1364850.10	Картометрический	5.00	-
129	530479.63	1364856.81	Картометрический	5.00	-
130	530479.18	1364875.59	Картометрический	5.00	-
131	530446.12	1364899.28	Картометрический	5.00	-
132	530435.40	1364926.56	Картометрический	5.00	-
133	530419.31	1364945.78	Картометрический	5.00	-
134	530429.59	1364965.90	Картометрический	5.00	-
135	530454.16	1364978.42	Картометрический	5.00	-
136	530471.59	1365002.11	Картометрический	5.00	-
137	530473.82	1365035.20	Картометрический	5.00	-
138	530465.33	1365068.73	Картометрический	5.00	-
139	530475.16	1365089.74	Картометрический	5.00	-
140	530492.14	1365106.29	Картометрический	5.00	-
141	530513.24	1365123.87	Картометрический	5.00	
142	530530.67	1365149.36	Картометрический	5.00	-
143	530536.48	1365179.31	Картометрический	5.00	-
144	530536.48	1365218.21	Картометрический	5.00	-
145	530538.71	1365232.97	Картометрический	5.00	-
146	530561.94	1365250.40	Картометрический	5.00	-
147	530571.77	1365265.16	Картометрический	5.00	-
148	530586.96	1365288.41	Картометрический	5.00	-
149	530596.42	1365291.10	Картометрический	5.00	-
150	530632.61	1365282.16	Картометрический	5.00	-
151	530651.37	1365277.24	Картометрический	5.00	-
152	530668.79	1365254.44	Картометрический	5.00	-
153	530680.41	1365245.94	Картометрический	5.00	-
154	530688.90	1365249.52	Картометрический	5.00	-
155	530691.13	1365259.36	Картометрический	5.00	-
156	530684.43	1365286.18	Картометрический	5.00	-
157	530669.24	1365310.33	Картометрический	5.00	-
158	530647.35	1365325.53	Картометрический	5.00	-
159	530638.41	1365336.26	Картометрический	5.00	-
160	530638.32	1365347.73	Картометрический	5.00	-
161	530645.87	1365357.40	Картометрический	5.00	-
162	530650.08	1365370.95	Картометрический	5.00	-
163	530654.13	1365401.52	Картометрический	5.00	-
164	530654.78	1365414.38	Картометрический	5.00	-
165	530667.84	1365426.55	Картометрический	5.00	-
166	530696.21	1365426.10	Картометрический	5.00	-
167	530707.92	1365436.01	Картометрический	5.00	-
168	530715.58	1365465.31	Картометрический	5.00	-
169	530736.48	1365512.65	Картометрический	0.20	-
170	530743.89	1365524.09	Картометрический	0.20	-
171	530741.38	1365551.95	Картометрический	5.00	-
172	530715.89	1365578.37	Картометрический	5.00	-
173	530746.39	1365643.06	Картометрический	5.00	-
174	530754.64	1365709.91	Картометрический	5.00	-

1	2	3	4	5	6
175	530777.27	1365799.04	Картометрический	5.00	-
176	530813.77	1365856.02	Картометрический	5.00	-
68	530868.90	1365911.30	Картометрический	5.00	-

3. Сведения о характерных точках части (частей) границы объекта

Обозначение характерных точек части границы	Координаты, м		Метод определения координат характерной точки	Средняя квадратическая погрешность положения характерной точки (Mt), м	Описание обозначения точки на местности (при наличии)
	X	Y			
1	2	3	4	5	6
Часть №					
-	-	-	-	-	-

Раздел 3

Сведения о местоположении измененных (уточненных) границ объекта							
1. Система координат: -							
2. Сведения о характерных точках границ объекта							
Обозначение характерных точек границ	Существующие координаты, м		Измененные (уточненные) координаты, м		Метод определения координат характерной точки	Средняя квадратическая погрешность положения характерной точки (Mt), м	Описание обозначения точки на местности (при наличии)
	X	Y	X	Y			
1	2	3	4	5	6	7	8
-	-	-	-	-	-	-	-
3.Сведения о характерных точках части (частей) границы объекта							
Часть №							
-	-	-	-	-	-	-	-

Раздел 4

План границ объекта

Масштаб 1:5000

Используемые условные знаки и обозначения:

границы территориальной зоны

характерная точка границ территориальной зоны

Заместитель руководителя БУВО «Нормативно-проектный центр»

Подпись _____ А.Н. Ермолаев Дата «14» февраля 2020 г.

Место для оттиска печати при наличии, лица, составившего описание местоположения границ объекта

ОПИСАНИЕ МЕСТОПОЛОЖЕНИЯ ГРАНИЦ

Зона сельскохозяйственного производства – СХ2

(наименование объекта, местоположение границ которого описано
(далее - объект)

Раздел 1

Сведения об объекте		
№ п/п	Характеристики объекта	Описание характеристик
1	2	3
1	Местоположение объекта	Воронежская область, Верхнехавский муниципальный район, Верхнемазовское сельское поселение, посёлок Верхняя Маза
2	Площадь объекта ± величина погрешности определения площади (Р ± Дельта Р)	45261+/-3723 м²
3	Иные характеристики объекта	-

Раздел 2

Сведения о местоположении границ объекта					
1. Система координат: МСК - 36, зона 1					
2. Сведения о характерных точках границ объекта					
Обозначение характерных точек границ	Координаты, м		Метод определения координат характерной точки	Средняя квадратическая погрешность положения характерной точки (Mt), м	Описание обозначения точки на местности (при наличии)
	X	Y			
1	2	3	4	5	6
1	531227.80	1364389.81	Картометрический	5.00	-
2	531255.40	1364414.20	Картометрический	5.00	-
3	531272.34	1364457.84	Картометрический	5.00	-
4	531295.83	1364515.27	Картометрический	5.00	-
5	531286.67	1364599.70	Картометрический	5.00	-
6	531224.07	1364607.96	Картометрический	5.00	-
7	531153.28	1364631.70	Картометрический	5.00	-
8	531116.58	1364644.63	Картометрический	5.00	-
9	531072.86	1364494.34	Картометрический	5.00	-
10	531063.65	1364496.42	Картометрический	5.00	-
11	531057.55	1364471.14	Картометрический	5.00	-
12	531053.71	1364444.70	Картометрический	5.00	-
13	531053.93	1364431.35	Картометрический	5.00	-
14	531060.95	1364426.92	Картометрический	5.00	-
15	531116.37	1364417.08	Картометрический	5.00	-
16	531110.06	1364391.30	Картометрический	5.00	-
17	531176.64	1364378.71	Картометрический	5.00	-
18	531189.67	1364380.15	Картометрический	5.00	-
1	531227.80	1364389.81	Картометрический	5.00	-
3. Сведения о характерных точках части (частей) границы объекта					
Обозначение характерных точек части границы	Координаты, м		Метод определения координат характерной точки	Средняя квадратическая погрешность положения характерной точки (Mt), м	Описание обозначения точки на местности (при наличии)
	X	Y			
1	2	3	4	5	6
Часть №					
-	-	-	-	-	-

Раздел 3

Сведения о местоположении измененных (уточненных) границ объекта							
1. Система координат: -							
2. Сведения о характерных точках границ объекта							
Обозначение характерных точек границ	Существующие координаты, м		Измененные (уточненные) координаты, м		Метод определения координат характерной точки	Средняя квадратическая погрешность положения характерной точки (Mt), м	Описание обозначения точки на местности (при наличии)
	X	Y	X	Y			
1	2	3	4	5	6	7	8
-	-	-	-	-	-	-	-
3.Сведения о характерных точках части (частей) границы объекта							
Часть №							
-	-	-	-	-	-	-	-

Раздел 4

План границ объекта

Масштаб 1:5000

Используемые условные знаки и обозначения :

границы территориальной зоны

•1 характерная точка границ территориальной зоны

Заместитель руководителя БУВО «Нормативно-проектный центр»

Подпись _____ А.В. Ромашов Дата « 14 » февраля 2020 г.

Место для оттиска печати (при наличии) лица, составившего описание местоположения границ объекта

ОПИСАНИЕ МЕСТОПОЛОЖЕНИЯ ГРАНИЦ

Зона ритуальных объектов - СН1

(наименование объекта, местоположение границ которого описано
(далее - объект)

Раздел 1

Сведения об объекте		
№ п/п	Характеристики объекта	Описание характеристик
1	2	3
1	Местоположение объекта	Воронежская область, Верхнехавский муниципальный район, Верхнемазовское сельское поселение, посёлок Верхняя Маза
2	Площадь объекта ± величина погрешности определения площади (Р ± Дельта Р)	29225+/-2992 м²
3	Иные характеристики объекта	-

Раздел 2

Сведения о местоположении границ объекта					
1. Система координат: МСК - 36, зона 1					
2. Сведения о характерных точках границ объекта					
Обозначение характерных точек границ	Координаты, м		Метод определения координат характерной точки	Средняя квадратическая погрешность положения характерной точки (Mt), м	Описание обозначения точки на местности (при наличии)
	X	Y			
1	2	3	4	5	6
1	531279.74	1364691.61	Картометрический	5.00	-
2	531284.13	1364732.88	Картометрический	5.00	-
3	531260.15	1364776.00	Картометрический	5.00	-
4	531237.54	1364847.97	Картометрический	5.00	-
5	531187.13	1364857.95	Картометрический	5.00	-
6	531151.85	1364861.93	Картометрический	5.00	-
7	531113.78	1364821.26	Картометрический	5.00	-
8	531117.39	1364751.67	Картометрический	5.00	-
9	531111.60	1364675.37	Картометрический	5.00	-
10	531130.65	1364665.79	Картометрический	5.00	-
11	531165.36	1364648.90	Картометрический	5.00	-
12	531214.62	1364646.75	Картометрический	5.00	-
13	531253.79	1364664.12	Картометрический	5.00	-
1	531279.74	1364691.61	Картометрический	5.00	-
3. Сведения о характерных точках части (частей) границы объекта					
Обозначение характерных точек части границы	Координаты, м		Метод определения координат характерной точки	Средняя квадратическая погрешность положения характерной точки (Mt), м	Описание обозначения точки на местности (при наличии)
	X	Y			
1	2	3	4	5	6
Часть №					
-	-	-	-	-	-

Раздел 3

Сведения о местоположении измененных (уточненных) границ объекта							
1. Система координат: -							
2. Сведения о характерных точках границ объекта							
Обозначение характерных точек границ	Существующие координаты, м		Измененные (уточненные) координаты, м		Метод определения координат характерной точки	Средняя квадратическая погрешность положения характерной точки (Mt), м	Описание обозначения точки на местности (при наличии)
	X	Y	X	Y			
1	2	3	4	5	6	7	8
-	-	-	-	-	-	-	-
3.Сведения о характерных точках части (частей) границы объекта							
Часть №							
-	-	-	-	-	-	-	-

Раздел 4

План границ объекта

Масштаб 1:5000

Используемые условные знаки и обозначения :

границы территориальной зоны

•1 характерная точка границ территориальной зоны

Заместитель руководителя БУВО «Нормативно-проектный центр»

Подпись _____ А.В. Ромашов Дата « 14 » февраля 2020 г.

Место для оттиска печати (при наличии) лица, составившего описание местоположения границ объекта

Приложение №2
к правилам землепользования и застройки
Верхнемазовского сельского поселения
Верхнехавского муниципального района
Воронежской области

СВЕДЕНИЯ О ГРАНИЦАХ ТЕРРИТОРИАЛЬНЫХ ЗОН, СОДЕРЖАЩИЕ ГРАФИЧЕСКОЕ ОПИСАНИЕ МЕСТОПОЛОЖЕНИЯ ГРАНИЦ ТЕРРИТОРИАЛЬНЫХ ЗОН, ПЕРЕЧЕНЬ КООРДИНАТ ХАРАКТЕРНЫХ ТОЧЕК ГРАНИЦ ТЕРРИТОРИАЛЬНЫХ ЗОН СЕЛА НИЖНЯЯ МАЗА

ОПИСАНИЕ МЕСТОПОЛОЖЕНИЯ ГРАНИЦ

Зона застройки индивидуальными жилыми домами - Ж1

(наименование объекта, местоположение границ которого описано
(далее - объект)

Раздел 1

Сведения об объекте		
№ п/п	Характеристики объекта	Описание характеристик
1	2	3
1	Местоположение объекта	Воронежская область, Верхнехавский муниципальный район, Верхнемазовское сельское поселение, село Нижняя Маза
2	Площадь объекта ± величина погрешности определения площади (Р ± Дельта Р)	515621+/-12566 м²
3	Иные характеристики объекта	-

Раздел 2

Сведения о местоположении границ объекта					
1. Система координат: МСК - 36, зона 1					
2. Сведения о характерных точках границ объекта					
Обозначение характерных точек границ	Координаты, м		Метод определения координат характерной точки	Средняя квадратическая погрешность положения характерной точки (Mt), м	Описание обозначения точки на местности (при наличии)
	X	Y			
1	2	3	4	5	6
1	531601.55	1372867.56	Картометрический	5.00	-
2	531495.15	1372979.64	Картометрический	5.00	-
3	531446.80	1372960.89	Картометрический	5.00	-
4	531432.21	1372976.80	Картометрический	5.00	-
5	531429.87	1372979.35	Картометрический	5.00	-
6	531336.65	1372883.64	Картометрический	5.00	-
7	531278.44	1372823.63	Картометрический	5.00	-
8	531233.36	1372775.63	Картометрический	5.00	-
9	531124.47	1372660.25	Картометрический	5.00	-
10	531089.04	1372604.33	Картометрический	5.00	-
11	531082.31	1372569.27	Картометрический	5.00	-
12	531065.59	1372534.41	Картометрический	5.00	-
13	531006.82	1372429.57	Картометрический	5.00	-
14	530835.98	1372229.05	Картометрический	5.00	-
15	530688.11	1372039.23	Картометрический	5.00	-
16	530612.70	1371945.54	Картометрический	5.00	-
17	530554.75	1371867.95	Картометрический	5.00	-
18	530547.29	1371872.99	Картометрический	5.00	-
19	530543.95	1371871.93	Картометрический	5.00	-
20	530531.69	1371851.66	Картометрический	5.00	-
21	530518.22	1371831.66	Картометрический	5.00	-
22	530410.23	1371908.85	Картометрический	5.00	-
23	530396.91	1371891.81	Картометрический	5.00	-
24	530375.39	1371863.44	Картометрический	5.00	-
25	530367.64	1371854.59	Картометрический	5.00	-
26	530390.50	1371830.23	Картометрический	5.00	-
27	530331.58	1371746.50	Картометрический	5.00	-
28	530287.77	1371587.48	Картометрический	5.00	-
29	530565.43	1371472.11	Картометрический	5.00	-
30	530591.27	1371490.39	Картометрический	5.00	-
31	530678.34	1371455.35	Картометрический	5.00	-
32	530758.97	1371532.86	Картометрический	5.00	-

1	2	3	4	5	6
33	530822.58	1371597.63	Картометрический	5.00	-
34	530826.22	1371605.42	Картометрический	5.00	-
35	530804.82	1371630.78	Картометрический	5.00	-
36	530809.06	1371635.72	Картометрический	5.00	-
37	530811.33	1371638.37	Картометрический	5.00	-
38	530917.19	1371761.51	Картометрический	5.00	-
39	530924.92	1371803.41	Картометрический	5.00	-
40	530896.13	1371859.80	Картометрический	5.00	-
41	530884.92	1371870.68	Картометрический	5.00	-
42	530870.49	1371865.24	Картометрический	5.00	-
43	530852.06	1371847.25	Картометрический	5.00	-
44	530828.93	1371847.88	Картометрический	5.00	-
45	530845.48	1371866.99	Картометрический	5.00	-
46	530865.15	1371882.40	Картометрический	5.00	-
47	530888.33	1371901.90	Картометрический	5.00	-
48	530935.90	1371938.73	Картометрический	5.00	-
49	530949.78	1371960.11	Картометрический	5.00	-
50	530972.35	1371967.86	Картометрический	5.00	-
51	530998.26	1371976.08	Картометрический	5.00	-
52	531021.87	1371996.23	Картометрический	5.00	-
53	531034.69	1372011.37	Картометрический	5.00	-
54	531054.09	1372029.00	Картометрический	5.00	-
55	531071.88	1372053.42	Картометрический	5.00	-
56	531102.38	1372083.94	Картометрический	5.00	-
57	531132.70	1372114.14	Картометрический	5.00	-
58	531185.76	1372155.77	Картометрический	5.00	-
59	531243.70	1372220.71	Картометрический	5.00	-
60	531252.98	1372250.11	Картометрический	5.00	-
61	531269.63	1372393.93	Картометрический	5.00	-
62	531264.69	1372445.33	Картометрический	5.00	-
63	531261.86	1372473.71	Картометрический	5.00	-
64	531264.13	1372500.28	Картометрический	5.00	-
65	531255.00	1372514.20	Картометрический	5.00	-
66	531255.52	1372539.08	Картометрический	5.00	-
67	531263.52	1372552.65	Картометрический	5.00	-
1	531601.55	1372867.56	Картометрический	5.00	-

3. Сведения о характерных точках части (частей) границы объекта

Обозначение характерных точек части границы	Координаты, м		Метод определения координат характерной точки	Средняя квадратическая погрешность положения характерной точки (Mt), м	Описание обозначения точки на местности (при наличии)
	X	Y			
1	2	3	4	5	6
Часть №					
-	-	-	-	-	-

Раздел 3

Сведения о местоположении измененных (уточненных) границ объекта							
1. Система координат: -							
2. Сведения о характерных точках границ объекта							
Обозначение характерных точек границ	Существующие координаты, м		Измененные (уточненные) координаты, м		Метод определения координат характерной точки	Средняя квадратическая погрешность положения характерной точки (Mt), м	Описание обозначения точки на местности (при наличии)
	X	Y	X	Y			
1	2	3	4	5	6	7	8
-	-	-	-	-	-	-	-
3.Сведения о характерных точках части (частей) границы объекта							
Часть №							
-	-	-	-	-	-	-	-

Раздел 4

План границ объекта

Масштаб 1:5000

Используемые условные знаки и обозначения :

границы территориальной зоны

характерная точка границы территориальной зоны

Заместитель руководителя БУВО «Нормативно-проектный центр»

Подпись _____ А.В. Романов Дата « 14 » февраля 2020 г.

Место для оттиска печати при наличии оной, составляющего описание местоположения границ объекта

Приложение №3
к правилам землепользования и застройки
Верхнемазовского сельского поселения
Верхнехавского муниципального района
Воронежской области

СВЕДЕНИЯ О ГРАНИЦАХ ТЕРРИТОРИАЛЬНЫХ ЗОН, СОДЕРЖАЩИЕ ГРАФИЧЕСКОЕ ОПИСАНИЕ МЕСТОПОЛОЖЕНИЯ ГРАНИЦ ТЕРРИТОРИАЛЬНЫХ ЗОН, ПЕРЕЧЕНЬ КООРДИНАТ ХАРАКТЕРНЫХ ТОЧЕК ГРАНИЦ ТЕРРИТОРИАЛЬНЫХ ЗОН ПОСЁЛКА НИКОЛАЕВКА

ОПИСАНИЕ МЕСТОПОЛОЖЕНИЯ ГРАНИЦ

Зона застройки индивидуальными жилыми домами - Ж1

(наименование объекта, местоположение границ которого описано
(далее - объект)

Раздел 1

Сведения об объекте		
№ п/п	Характеристики объекта	Описание характеристик
1	2	3
1	Местоположение объекта	Воронежская область, Верхнехавский муниципальный район, Верхнемазовское сельское поселение, посёлок Николаевка
2	Площадь объекта ± величина погрешности определения площади (Р ± Дельта Р)	305362+/-9670 м²
3	Иные характеристики объекта	-

Раздел 2

Сведения о местоположении границ объекта					
1. Система координат: МСК - 36, зона 1					
2. Сведения о характерных точках границ объекта					
Обозначение характерных точек границ	Координаты, м		Метод определения координат характерной точки	Средняя квадратическая погрешность положения характерной точки (Mt), м	Описание обозначения точки на местности (при наличии)
	X	Y			
1	2	3	4	5	6
1	531155.10	1366758.41	Картометрический	5.00	-
2	531172.36	1366812.87	Картометрический	5.00	-
3	531182.11	1366869.96	Картометрический	5.00	-
4	531181.11	1366938.24	Картометрический	5.00	-
5	531189.34	1366999.71	Картометрический	5.00	-
6	531198.71	1367043.39	Картометрический	5.00	-
7	531218.99	1367105.04	Картометрический	5.00	-
8	531212.46	1367141.51	Картометрический	5.00	-
9	531148.02	1367242.59	Картометрический	5.00	-
10	531151.67	1367289.01	Картометрический	5.00	-
11	531146.74	1367330.55	Картометрический	5.00	-
12	531158.15	1367384.62	Картометрический	5.00	-
13	531122.52	1367454.06	Картометрический	5.00	-
14	531120.19	1367478.06	Картометрический	5.00	-
15	531128.94	1367527.36	Картометрический	5.00	-
16	531101.87	1367575.20	Картометрический	5.00	-
17	531099.72	1367619.79	Картометрический	5.00	-
18	531137.68	1367671.85	Картометрический	5.00	-
19	531144.41	1367693.94	Картометрический	5.00	-
20	531141.09	1367728.28	Картометрический	5.00	-
21	531203.73	1367823.34	Картометрический	5.00	-
22	531213.93	1367904.42	Картометрический	5.00	-
23	531133.41	1367879.21	Картометрический	5.00	-
24	531148.58	1367952.44	Картометрический	5.00	-
25	531146.94	1367952.93	Картометрический	5.00	-
26	531143.59	1367953.94	Картометрический	5.00	
27	530969.81	1368006.12	Картометрический	5.00	-
28	530924.37	1367759.87	Картометрический	5.00	-
29	530832.37	1367274.04	Картометрический	5.00	-
30	530824.87	1367245.27	Картометрический	5.00	-
31	530824.87	1367221.01	Картометрический	5.00	-
32	530815.99	1367086.31	Картометрический	5.00	-
33	530996.69	1366965.69	Картометрический	5.00	-
34	531029.55	1366933.38	Картометрический	5.00	-

1	2	3	4	5	6
35	531043.69	1366893.21	Картометрический	5.00	-
36	531041.86	1366866.14	Картометрический	5.00	-
37	531021.24	1366813.53	Картометрический	5.00	-
38	531116.74	1366758.69	Картометрический	5.00	-
1	531155.10	1366758.41	Картометрический	5.00	-

3. Сведения о характерных точках части (частей) границы объекта

Обозначение характерных точек части границы	Координаты, м		Метод определения координат характерной точки	Средняя квадратическая погрешность положения характерной точки (Mt), м	Описание обозначения точки на местности (при наличии)
	X	Y			
1	2	3	4	5	6
Часть №					
-	-	-	-	-	-

Раздел 3

Сведения о местоположении измененных (уточненных) границ объекта							
1. Система координат: -							
2. Сведения о характерных точках границ объекта							
Обозначение характерных точек границ	Существующие координаты, м		Измененные (уточненные) координаты, м		Метод определения координат характерной точки	Средняя квадратическая погрешность положения характерной точки (Mt), м	Описание обозначения точки на местности (при наличии)
	X	Y	X	Y			
1	2	3	4	5	6	7	8
-	-	-	-	-	-	-	-
3.Сведения о характерных точках части (частей) границы объекта							
Часть №							
-	-	-	-	-	-	-	-

Раздел 4

План границ объекта

Масштаб 1:5000

Используемые условные знаки и обозначения:

границы территориальной зоны

•1 характерная точка границ территориальной зоны

Заместитель руководителя БУВО «Нормативно-проектный центр»

Подпись _____ А.В. Романов Дата « 14 » февраля 2020 г.

Место для оттиска печати (при наличии) лица, составившего описание местоположения границ объекта

Приложение №4
к правилам землепользования и застройки
Верхнемазовского сельского поселения
Верхнехавского муниципального района
Воронежской области

СВЕДЕНИЯ О ГРАНИЦАХ ТЕРРИТОРИАЛЬНЫХ ЗОН, СОДЕРЖАЩИЕ ГРАФИЧЕСКОЕ ОПИСАНИЕ МЕСТОПОЛОЖЕНИЯ ГРАНИЦ ТЕРРИТОРИАЛЬНЫХ ЗОН, ПЕРЕЧЕНЬ КООРДИНАТ ХАРАКТЕРНЫХ ТОЧЕК ГРАНИЦ ТЕРРИТОРИАЛЬНЫХ ЗОН ПОСЁЛКА СИНИЦИНО

ОПИСАНИЕ МЕСТОПОЛОЖЕНИЯ ГРАНИЦ

Зона застройки индивидуальными жилыми домами - Ж1

(наименование объекта, местоположение границ которого описано
(далее - объект)

Раздел 1

Сведения об объекте		
№ п/п	Характеристики объекта	Описание характеристик
1	2	3
1	Местоположение объекта	Воронежская область, Верхнехавский муниципальный район, Верхнемазовское сельское поселение, посёлок Синицино
2	Площадь объекта ± величина погрешности определения площади (Р ± Дельта Р)	349553+/-10347 м²
3	Иные характеристики объекта	-

Раздел 2

Сведения о местоположении границ объекта					
1. Система координат: МСК - 36, зона 1					
2. Сведения о характерных точках границ объекта					
Обозначение характерных точек границ	Координаты, м		Метод определения координат характерной точки	Средняя квадратическая погрешность положения характерной точки (Mt), м	Описание обозначения точки на местности (при наличии)
	X	Y			
1	2	3	4	5	6
1	532580.95	1367653.95	Картометрический	5.00	-
2	532567.77	1367970.30	Картометрический	5.00	-
3	532586.70	1368076.62	Картометрический	5.00	-
4	532611.44	1368215.74	Картометрический	5.00	-
5	532657.93	1368362.73	Картометрический	5.00	-
6	532688.60	1368485.88	Картометрический	5.00	-
7	532708.98	1368570.82	Картометрический	5.00	-
8	532563.57	1368600.52	Картометрический	5.00	-
9	532546.18	1368593.35	Картометрический	5.00	-
10	532539.04	1368581.69	Картометрический	5.00	-
11	532529.59	1368555.81	Картометрический	5.00	-
12	532524.38	1368537.15	Картометрический	5.00	-
13	532515.93	1368532.16	Картометрический	5.00	-
14	532511.05	1368507.74	Картометрический	5.00	-
15	532489.90	1368437.77	Картометрический	5.00	-
16	532463.70	1368384.13	Картометрический	5.00	-
17	532466.60	1368350.35	Картометрический	5.00	-
18	532482.26	1368340.66	Картометрический	5.00	-
19	532490.07	1368310.70	Картометрический	5.00	-
20	532485.84	1368292.43	Картометрический	5.00	-
21	532450.44	1368260.57	Картометрический	5.00	-
22	532441.06	1368247.10	Картометрический	5.00	-
23	532435.57	1368136.47	Картометрический	5.00	-
24	532435.32	1368109.81	Картометрический	5.00	-
25	532425.79	1368031.35	Картометрический	5.00	-
26	532429.04	1367995.37	Картометрический	5.00	-
27	532433.56	1367923.82	Картометрический	5.00	-
28	532435.68	1367879.65	Картометрический	5.00	-
29	532463.57	1367894.75	Картометрический	5.00	-
30	532516.63	1367955.29	Картометрический	5.00	-
31	532529.27	1367984.26	Картометрический	5.00	-
32	532545.42	1368049.61	Картометрический	5.00	-
33	532548.82	1368048.77	Картометрический	5.00	-

1	2	3	4	5	6
34	532532.59	1367983.14	Картометрический	5.00	-
35	532519.63	1367953.39	Картометрический	5.00	-
36	532465.79	1367891.97	Картометрический	5.00	-
37	532434.95	1367875.28	Картометрический	5.00	-
38	532404.59	1367856.32	Картометрический	5.00	-
39	532383.04	1367822.89	Картометрический	5.00	-
40	532371.19	1367795.84	Картометрический	5.00	-
41	532370.46	1367777.93	Картометрический	5.00	-
42	532372.52	1367767.99	Картометрический	5.00	-
43	532384.13	1367761.09	Картометрический	5.00	-
44	532395.99	1367747.65	Картометрический	5.00	-
45	532399.05	1367710.85	Картометрический	5.00	-
46	532398.29	1367655.27	Картометрический	5.00	-
47	532400.84	1367633.16	Картометрический	5.00	-
48	532434.63	1367632.24	Картометрический	5.00	-
49	532437.79	1367651.00	Картометрический	5.00	-
1	532580.95	1367653.95	Картометрический	5.00	-
50	532117.33	1367501.91	Картометрический	5.00	-
51	532128.74	1367546.78	Картометрический	5.00	-
52	532150.32	1367613.56	Картометрический	5.00	-
53	532156.79	1367636.62	Картометрический	5.00	-
54	532109.20	1367641.67	Картометрический	5.00	-
55	532025.66	1367646.59	Картометрический	5.00	-
56	532007.26	1367656.75	Картометрический	5.00	-
57	531996.51	1367671.90	Картометрический	5.00	-
58	531959.00	1367529.59	Картометрический	5.00	-
50	532117.33	1367501.91	Картометрический	5.00	-
59	532157.78	1367640.03	Картометрический	5.00	-
60	532170.85	1367682.38	Картометрический	5.00	-
61	532173.10	1367718.62	Картометрический	5.00	-
62	532176.38	1367742.65	Картометрический	5.00	-
63	532220.85	1367897.90	Картометрический	5.00	-
64	532230.65	1367925.78	Картометрический	5.00	-
65	532241.13	1367959.72	Картометрический	5.00	-
66	532244.13	1367984.72	Картометрический	5.00	-
67	532249.42	1368011.67	Картометрический	5.00	-
68	532261.71	1368063.63	Картометрический	5.00	-
69	532272.50	1368116.27	Картометрический	5.00	-
70	532279.28	1368154.94	Картометрический	5.00	-
71	532265.51	1368164.39	Картометрический	5.00	-
72	532156.98	1368175.14	Картометрический	5.00	-
73	532157.32	1368178.62	Картометрический	5.00	-
74	532266.75	1368167.79	Картометрический	5.00	-
75	532280.03	1368158.67	Картометрический	5.00	-
76	532305.14	1368276.96	Картометрический	5.00	-
77	532321.21	1368336.46	Картометрический	5.00	-

1	2	3	4	5	6
78	532333.52	1368385.19	Картометрический	5.00	-
79	532345.08	1368421.40	Картометрический	5.00	-
80	532356.33	1368452.40	Картометрический	5.00	-
81	532359.02	1368469.06	Картометрический	5.00	-
82	532362.84	1368492.66	Картометрический	5.00	-
83	532375.90	1368561.47	Картометрический	5.00	-
84	532389.23	1368621.59	Картометрический	5.00	-
85	532407.27	1368670.99	Картометрический	5.00	-
86	532414.15	1368710.76	Картометрический	5.00	-
87	532397.29	1368733.74	Картометрический	5.00	-
88	532280.36	1368748.85	Картометрический	5.00	-
89	531997.67	1367676.29	Картометрический	5.00	-
90	532009.66	1367659.43	Картометрический	5.00	-
91	532026.66	1367650.03	Картометрический	5.00	-
92	532109.48	1367645.15	Картометрический	5.00	-
59	532157.78	1367640.03	Картометрический	5.00	-

3. Сведения о характерных точках части (частей) границы объекта

Обозначение характерных точек части границы	Координаты, м		Метод определения координат характерной точки	Средняя квадратическая погрешность положения характерной точки (Mt), м	Описание обозначения точки на местности (при наличии)
	X	Y			
1	2	3	4	5	6
Часть №					
-	-	-	-	-	-

Раздел 3

Сведения о местоположении измененных (уточненных) границ объекта							
1. Система координат: -							
2. Сведения о характерных точках границ объекта							
Обозначение характерных точек границ	Существующие координаты, м		Измененные (уточненные) координаты, м		Метод определения координат характерной точки	Средняя квадратическая погрешность положения характерной точки (Mt), м	Описание обозначения точки на местности (при наличии)
	X	Y	X	Y			
1	2	3	4	5	6	7	8
-	-	-	-	-	-	-	-
3.Сведения о характерных точках части (частей) границы объекта							
Часть №							
-	-	-	-	-	-	-	-

Раздел 4

План границ объекта

Масштаб 1:5000

Используемые условные знаки и обозначения:

границы территориальной зоны

• 1 характерная точка границ территориальной зоны

Заместитель руководителя БУВО «Нормативно-проектный центр»

Подпись А.В. Ромашов Дата «14» февраля 2020 г.

Место для оттиска печати (при наличии) лица, составившего описание местоположения границ объекта

ОПИСАНИЕ МЕСТОПОЛОЖЕНИЯ ГРАНИЦ

Зона улиц, дорог, инженерной и транспортной инфраструктуры – ИТ1

(наименование объекта, местоположение границ которого описано
(далее - объект)

Раздел 1

Сведения об объекте		
№ п/п	Характеристики объекта	Описание характеристик
1	2	3
1	Местоположение объекта	Воронежская область, Верхнехавский муниципальный район, Верхнемазовское сельское поселение, посёлок Синицино
2	Площадь объекта ± величина погрешности определения площади (Р ± Дельта Р)	11912+/-1910 м²
3	Иные характеристики объекта	-

Раздел 2

Сведения о местоположении границ объекта					
1. Система координат: МСК - 36, зона 1					
2. Сведения о характерных точках границ объекта					
Обозначение характерных точек границ	Координаты, м		Метод определения координат характерной точки	Средняя квадратическая погрешность положения характерной точки (Mt), м	Описание обозначения точки на местности (при наличии)
	X	Y			
1	2	3	4	5	6
1	532125.04	1367489.25	Картометрический	5.00	-
2	532146.31	1367511.54	Картометрический	5.00	-
3	532165.25	1367528.20	Картометрический	5.00	-
4	532179.07	1367548.90	Картометрический	5.00	-
5	532189.72	1367580.88	Картометрический	5.00	-
6	532197.96	1367631.06	Картометрический	5.00	-
7	532208.34	1367645.75	Картометрический	5.00	-
8	532228.27	1367653.72	Картометрический	5.00	-
9	532252.63	1367654.08	Картометрический	5.00	-
10	532364.04	1367636.39	Картометрический	5.00	-
11	532380.60	1367636.39	Картометрический	5.00	-
12	532390.69	1367644.46	Картометрический	5.00	-
13	532398.29	1367655.27	Картометрический	5.00	-
14	532399.05	1367710.85	Картометрический	5.00	-
15	532395.99	1367747.65	Картометрический	5.00	-
16	532384.13	1367761.09	Картометрический	5.00	-
17	532372.52	1367767.99	Картометрический	5.00	-
18	532370.46	1367777.93	Картометрический	5.00	-
19	532371.19	1367795.84	Картометрический	5.00	-
20	532383.04	1367822.89	Картометрический	5.00	-
21	532404.59	1367856.32	Картометрический	5.00	-
22	532434.95	1367875.28	Картометрический	5.00	-
23	532465.79	1367891.97	Картометрический	5.00	-
24	532519.63	1367953.39	Картометрический	5.00	-
25	532532.59	1367983.14	Картометрический	5.00	-
26	532548.82	1368048.77	Картометрический	5.00	-
27	532545.42	1368049.61	Картометрический	5.00	-
28	532529.27	1367984.26	Картометрический	5.00	-
29	532516.63	1367955.29	Картометрический	5.00	-
30	532463.57	1367894.75	Картометрический	5.00	-
31	532435.68	1367879.65	Картометрический	5.00	-
32	532433.56	1367923.82	Картометрический	5.00	-
33	532429.04	1367995.37	Картометрический	5.00	-
34	532425.79	1368031.35	Картометрический	5.00	-

1	2	3	4	5	6
35	532435.32	1368109.81	Картометрический	5.00	-
36	532435.57	1368136.47	Картометрический	5.00	-
37	532441.06	1368247.10	Картометрический	5.00	-
38	532450.44	1368260.57	Картометрический	5.00	-
39	532485.84	1368292.43	Картометрический	5.00	-
40	532490.07	1368310.70	Картометрический	5.00	-
41	532482.26	1368340.66	Картометрический	5.00	-
42	532466.60	1368350.35	Картометрический	5.00	-
43	532463.70	1368384.13	Картометрический	5.00	-
44	532489.90	1368437.77	Картометрический	5.00	-
45	532511.05	1368507.74	Картометрический	5.00	-
46	532515.93	1368532.16	Картометрический	5.00	-
47	532524.38	1368537.15	Картометрический	5.00	-
48	532529.59	1368555.81	Картометрический	5.00	-
49	532539.04	1368581.69	Картометрический	5.00	-
50	532546.18	1368593.35	Картометрический	5.00	-
51	532563.57	1368600.52	Картометрический	5.00	-
52	532557.44	1368601.78	Картометрический	5.00	-
53	532543.80	1368596.15	Картометрический	5.00	-
54	532535.88	1368583.21	Картометрический	5.00	-
55	532526.25	1368556.89	Картометрический	5.00	-
56	532521.38	1368539.45	Картометрический	5.00	-
57	532514.58	1368535.43	Картометрический	5.00	-
58	532494.34	1368553.47	Картометрический	5.00	-
59	532468.51	1368558.38	Картометрический	5.00	-
60	532436.48	1368554.53	Картометрический	5.00	-
61	532418.36	1368543.14	Картометрический	5.00	-
62	532373.19	1368490.91	Картометрический	5.00	-
63	532363.78	1368476.59	Картометрический	5.00	-
64	532366.28	1368492.06	Картометрический	5.00	-
65	532379.32	1368560.77	Картометрический	5.00	-
66	532392.59	1368620.61	Картометрический	5.00	-
67	532410.67	1368670.09	Картометрический	5.00	-
68	532417.85	1368711.62	Картометрический	5.00	-
69	532402.09	1368733.12	Картометрический	5.00	-
70	532397.29	1368733.74	Картометрический	5.00	-
71	532414.15	1368710.76	Картометрический	5.00	-
72	532407.27	1368670.99	Картометрический	5.00	-
73	532389.23	1368621.59	Картометрический	5.00	-
74	532375.90	1368561.47	Картометрический	5.00	-
75	532362.84	1368492.66	Картометрический	5.00	-
76	532359.02	1368469.06	Картометрический	5.00	-
77	532356.33	1368452.40	Картометрический	5.00	-
78	532345.08	1368421.40	Картометрический	5.00	-
79	532333.52	1368385.19	Картометрический	5.00	-
80	532321.21	1368336.46	Картометрический	5.00	-
81	532305.14	1368276.96	Картометрический	5.00	-
82	532280.03	1368158.67	Картометрический	5.00	-

1	2	3	4	5	6
83	532266.75	1368167.79	Картометрический	5.00	-
84	532157.32	1368178.62	Картометрический	5.00	-
85	532156.98	1368175.14	Картометрический	5.00	-
86	532265.51	1368164.39	Картометрический	5.00	-
87	532279.28	1368154.94	Картометрический	5.00	-
88	532272.50	1368116.27	Картометрический	5.00	-
89	532261.71	1368063.63	Картометрический	5.00	-
90	532249.42	1368011.67	Картометрический	5.00	-
91	532244.13	1367984.72	Картометрический	5.00	-
92	532241.13	1367959.72	Картометрический	5.00	-
93	532230.65	1367925.78	Картометрический	5.00	-
94	532220.85	1367897.90	Картометрический	5.00	-
95	532176.38	1367742.65	Картометрический	5.00	-
96	532173.10	1367718.62	Картометрический	5.00	-
97	532170.85	1367682.38	Картометрический	5.00	-
98	532157.78	1367640.03	Картометрический	5.00	-
99	532109.48	1367645.15	Картометрический	5.00	-
100	532026.66	1367650.03	Картометрический	5.00	-
101	532009.66	1367659.43	Картометрический	5.00	-
102	531997.67	1367676.29	Картометрический	5.00	-
103	531996.51	1367671.90	Картометрический	5.00	-
104	532007.26	1367656.75	Картометрический	5.00	-
105	532025.66	1367646.59	Картометрический	5.00	-
106	532109.20	1367641.67	Картометрический	5.00	-
107	532156.79	1367636.62	Картометрический	5.00	-
108	532150.32	1367613.56	Картометрический	5.00	-
109	532128.74	1367546.78	Картометрический	5.00	-
110	532117.33	1367501.91	Картометрический	5.00	-
111	532120.79	1367501.30	Картометрический	5.00	-
112	532132.11	1367545.81	Картометрический	5.00	-
113	532153.68	1367612.54	Картометрический	5.00	-
114	532160.71	1367637.65	Картометрический	5.00	-
115	532174.31	1367681.74	Картометрический	5.00	-
116	532176.58	1367718.28	Картометрический	5.00	-
117	532179.82	1367741.93	Картометрический	5.00	-
118	532224.19	1367896.84	Картометрический	5.00	-
119	532233.97	1367924.68	Картометрический	5.00	-
120	532244.57	1367958.98	Картометрический	5.00	-
121	532247.59	1367984.18	Картометрический	5.00	-
122	532252.84	1368010.93	Картометрический	5.00	-
123	532265.13	1368062.87	Картометрический	5.00	-
124	532275.94	1368115.61	Картометрический	5.00	-
125	532282.92	1368155.42	Картометрический	5.00	-
126	532308.54	1368276.14	Картометрический	5.00	-
127	532324.59	1368335.58	Картометрический	5.00	-
128	532336.88	1368384.23	Картометрический	5.00	-
129	532348.40	1368420.28	Картометрический	5.00	-
130	532359.73	1368451.52	Картометрический	5.00	-

1	2	3	4	5	6
131	532362.42	1368468.13	Картометрический	5.00	-
132	532375.99	1368488.79	Картометрический	5.00	-
133	532420.66	1368540.46	Картометрический	5.00	-
134	532437.68	1368551.15	Картометрический	5.00	-
135	532468.39	1368554.84	Картометрический	5.00	-
136	532492.74	1368550.21	Картометрический	5.00	-
137	532512.46	1368532.63	Картометрический	5.00	-
138	532507.65	1368508.60	Картометрический	5.00	-
139	532486.64	1368439.05	Картометрический	5.00	-
140	532460.14	1368384.79	Картометрический	5.00	-
141	532463.26	1368348.29	Картометрический	5.00	-
142	532479.22	1368338.42	Картометрический	5.00	-
143	532486.47	1368310.66	Картометрический	5.00	-
144	532482.68	1368294.29	Картометрический	5.00	-
145	532447.80	1368262.91	Картометрический	5.00	-
146	532437.62	1368248.28	Картометрический	5.00	-
147	532432.07	1368136.57	Картометрический	5.00	-
148	532431.82	1368110.03	Картометрический	5.00	-
149	532422.27	1368031.41	Картометрический	5.00	-
150	532425.54	1367995.11	Картометрический	5.00	-
151	532430.06	1367923.62	Картометрический	5.00	-
152	532432.27	1367877.73	Картометрический	5.00	-
153	532402.07	1367858.88	Картометрический	5.00	-
154	532379.94	1367824.55	Картометрический	5.00	-
155	532367.71	1367796.64	Картометрический	5.00	-
156	532366.94	1367777.65	Картометрический	5.00	-
157	532369.40	1367765.77	Картометрический	5.00	-
158	532381.87	1367758.37	Картометрический	5.00	-
159	532392.59	1367746.21	Картометрический	5.00	-
160	532395.55	1367710.73	Картометрический	5.00	-
161	532394.81	1367656.39	Картометрический	5.00	-
162	532388.11	1367646.88	Картометрический	5.00	-
163	532379.38	1367639.89	Картометрический	5.00	-
164	532364.32	1367639.89	Картометрический	5.00	-
165	532252.89	1367657.58	Картометрический	5.00	-
166	532227.57	1367657.20	Картометрический	5.00	-
167	532206.08	1367648.61	Картометрический	5.00	-
168	532194.64	1367632.42	Картометрический	5.00	-
169	532186.32	1367581.72	Картометрический	5.00	-
170	532175.89	1367550.46	Картометрический	5.00	-
171	532162.59	1367530.52	Картометрический	5.00	-
172	532143.89	1367514.06	Картометрический	5.00	-
173	532126.32	1367495.66	Картометрический	5.00	-
1	532125.04	1367489.25	Картометрический	5.00	-

3. Сведения о характерных точках части (частей) границы объекта					
Обозначение характерных точек части границы	Координаты, м		Метод определения координат характерной точки	Средняя квадратическая погрешность положения характерной точки (Mt), м	Описание обозначения точки на местности (при наличии)
	X	Y			
1	2	3	4	5	6
Часть №					
-	-	-	-	-	-

Раздел 3

Сведения о местоположении измененных (уточненных) границ объекта							
1. Система координат: -							
2. Сведения о характерных точках границ объекта							
Обозначение характерных точек границ	Существующие координаты, м		Измененные (уточненные) координаты, м		Метод определения координат характерной точки	Средняя квадратическая погрешность положения характерной точки (Mt), м	Описание обозначения точки на местности (при наличии)
	X	Y	X	Y			
1	2	3	4	5	6	7	8
-	-	-	-	-	-	-	-
3.Сведения о характерных точках части (частей) границы объекта							
Часть №							
-	-	-	-	-	-	-	-

Раздел 4

План границ объекта

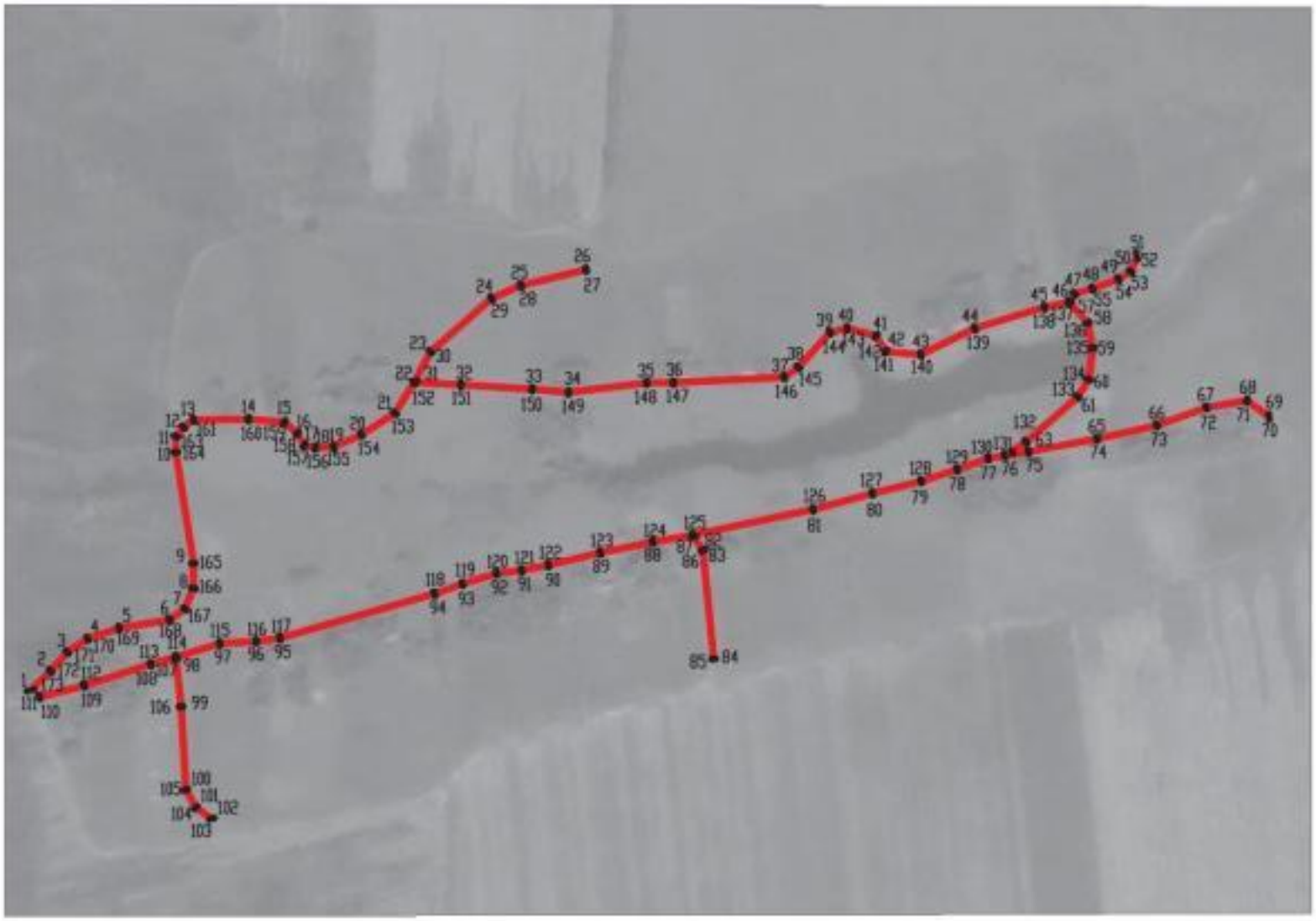

Масштаб 1:5000

Используемые условные знаки и обозначения:

границы территориальной зоны

•1 характерная точка границ территориальной зоны

Заместитель руководителя БУВО «Нормативно-проектный центр»

Подпись А.В. Ромашов Дата « 14 » февраля 2020 г.

Место для оттиска печати (при наличии) лица, составившего описание местоположения границ объекта

ОПИСАНИЕ МЕСТОПОЛОЖЕНИЯ ГРАНИЦ

Зона сельскохозяйственного использования в границах населенных пунктов – СХ1

(наименование объекта, местоположение границ которого описано
(далее - объект)

Раздел 1

Сведения об объекте		
№ п/п	Характеристики объекта	Описание характеристик
1	2	3
1	Местоположение объекта	Воронежская область, Верхнехавский муниципальный район, Верхнемазовское сельское поселение, посёлок Синицино
2	Площадь объекта ± величина погрешности определения площади (Р ± Дельта Р)	196255+/-7753 м²
3	Иные характеристики объекта	-

Раздел 2

Сведения о местоположении границ объекта					
1. Система координат: МСК - 36, зона 1					
2. Сведения о характерных точках границ объекта					
Обозначение характерных точек границ	Координаты, м		Метод определения координат характерной точки	Средняя квадратическая погрешность положения характерной точки (Mt), м	Описание обозначения точки на местности (при наличии)
	X	Y			
1	2	3	4	5	6
1	532387.92	1367489.65	Картометрический	5.00	-
2	532400.84	1367633.16	Картометрический	5.00	-
3	532398.29	1367655.27	Картометрический	5.00	-
4	532390.69	1367644.46	Картометрический	5.00	-
5	532380.60	1367636.39	Картометрический	5.00	-
6	532364.04	1367636.39	Картометрический	5.00	-
7	532252.63	1367654.08	Картометрический	5.00	-
8	532228.27	1367653.72	Картометрический	5.00	-
9	532208.34	1367645.75	Картометрический	5.00	-
10	532197.96	1367631.06	Картометрический	5.00	-
11	532189.72	1367580.88	Картометрический	5.00	-
12	532179.07	1367548.90	Картометрический	5.00	-
13	532165.25	1367528.20	Картометрический	5.00	-
14	532146.31	1367511.54	Картометрический	5.00	-
15	532125.04	1367489.25	Картометрический	5.00	-
16	532121.11	1367469.51	Картометрический	5.00	-
1	532387.92	1367489.65	Картометрический	5.00	-
17	532394.81	1367656.39	Картометрический	5.00	-
18	532395.55	1367710.73	Картометрический	5.00	-
19	532392.59	1367746.21	Картометрический	5.00	-
20	532381.87	1367758.37	Картометрический	5.00	-
21	532369.40	1367765.77	Картометрический	5.00	-
22	532366.94	1367777.65	Картометрический	5.00	-
23	532367.71	1367796.64	Картометрический	5.00	-
24	532379.94	1367824.55	Картометрический	5.00	-
25	532402.07	1367858.88	Картометрический	5.00	-
26	532432.27	1367877.73	Картометрический	5.00	-
27	532430.06	1367923.62	Картометрический	5.00	-
28	532425.54	1367995.11	Картометрический	5.00	-
29	532422.27	1368031.41	Картометрический	5.00	-
30	532431.82	1368110.03	Картометрический	5.00	-
31	532432.07	1368136.57	Картометрический	5.00	-
32	532437.62	1368248.28	Картометрический	5.00	-

1	2	3	4	5	6
33	532447.80	1368262.91	Картометрический	5.00	-
34	532482.68	1368294.29	Картометрический	5.00	-
35	532486.47	1368310.66	Картометрический	5.00	-
36	532479.22	1368338.42	Картометрический	5.00	-
37	532463.26	1368348.29	Картометрический	5.00	-
38	532460.14	1368384.79	Картометрический	5.00	-
39	532486.64	1368439.05	Картометрический	5.00	-
40	532507.65	1368508.60	Картометрический	5.00	-
41	532512.46	1368532.63	Картометрический	5.00	-
42	532492.74	1368550.21	Картометрический	5.00	-
43	532468.39	1368554.84	Картометрический	5.00	-
44	532437.68	1368551.15	Картометрический	5.00	-
45	532420.66	1368540.46	Картометрический	5.00	-
46	532375.99	1368488.79	Картометрический	5.00	-
47	532362.42	1368468.13	Картометрический	5.00	-
48	532359.73	1368451.52	Картометрический	5.00	-
49	532348.40	1368420.28	Картометрический	5.00	-
50	532336.88	1368384.23	Картометрический	5.00	-
51	532324.59	1368335.58	Картометрический	5.00	-
52	532308.54	1368276.14	Картометрический	5.00	-
53	532282.92	1368155.42	Картометрический	5.00	-
54	532275.94	1368115.61	Картометрический	5.00	-
55	532265.13	1368062.87	Картометрический	5.00	-
56	532252.84	1368010.93	Картометрический	5.00	-
57	532247.59	1367984.18	Картометрический	5.00	-
58	532244.57	1367958.98	Картометрический	5.00	-
59	532233.97	1367924.68	Картометрический	5.00	-
60	532224.19	1367896.84	Картометрический	5.00	-
61	532179.82	1367741.93	Картометрический	5.00	-
62	532176.58	1367718.28	Картометрический	5.00	-
63	532174.31	1367681.74	Картометрический	5.00	-
64	532160.71	1367637.65	Картометрический	5.00	-
65	532153.68	1367612.54	Картометрический	5.00	-
66	532132.11	1367545.81	Картометрический	5.00	-
67	532120.79	1367501.30	Картометрический	5.00	-
68	532127.22	1367500.18	Картометрический	5.00	-
69	532126.32	1367495.66	Картометрический	5.00	-
70	532143.89	1367514.06	Картометрический	5.00	-
71	532162.59	1367530.52	Картометрический	5.00	-
72	532175.89	1367550.46	Картометрический	5.00	-
73	532186.32	1367581.72	Картометрический	5.00	-
74	532194.64	1367632.42	Картометрический	5.00	-
75	532206.08	1367648.61	Картометрический	5.00	-
76	532227.57	1367657.20	Картометрический	5.00	-
77	532252.89	1367657.58	Картометрический	5.00	-
78	532364.32	1367639.89	Картометрический	5.00	-
79	532379.38	1367639.89	Картометрический	5.00	-
80	532388.11	1367646.88	Картометрический	5.00	-

1	2	3	4	5	6
17	532394.81	1367656.39	Картометрический	5.00	-
81	532557.44	1368601.78	Картометрический	5.00	-
82	532536.65	1368606.04	Картометрический	5.00	-
83	532521.37	1368570.80	Картометрический	5.00	-
84	532410.44	1368588.98	Картометрический	5.00	-
85	532392.59	1368620.61	Картометрический	5.00	-
86	532379.32	1368560.77	Картометрический	5.00	-
87	532366.28	1368492.06	Картометрический	5.00	-
88	532363.78	1368476.59	Картометрический	5.00	-
89	532373.19	1368490.91	Картометрический	5.00	-
90	532418.36	1368543.14	Картометрический	5.00	-
91	532436.48	1368554.53	Картометрический	5.00	-
92	532468.51	1368558.38	Картометрический	5.00	-
93	532494.34	1368553.47	Картометрический	5.00	-
94	532514.58	1368535.43	Картометрический	5.00	-
95	532521.38	1368539.45	Картометрический	5.00	-
96	532526.25	1368556.89	Картометрический	5.00	-
97	532535.88	1368583.21	Картометрический	5.00	-
98	532543.80	1368596.15	Картометрический	5.00	-
81	532557.44	1368601.78	Картометрический	5.00	-

3. Сведения о характерных точках части (частей) границы объекта

Обозначение характерных точек части границы	Координаты, м		Метод определения координат характерной точки	Средняя квадратическая погрешность положения характерной точки (Mt), м	Описание обозначения точки на местности (при наличии)
	X	Y			
1	2	3	4	5	6
Часть №					
-	-	-	-	-	-

Раздел 3

Сведения о местоположении измененных (уточненных) границ объекта							
1. Система координат: -							
2. Сведения о характерных точках границ объекта							
Обозначение характерных точек границ	Существующие координаты, м		Измененные (уточненные) координаты, м		Метод определения координат характерной точки	Средняя квадратическая погрешность положения характерной точки (Mt), м	Описание обозначения точки на местности (при наличии)
	X	Y	X	Y			
1	2	3	4	5	6	7	8
-	-	-	-	-	-	-	-
3.Сведения о характерных точках части (частей) границы объекта							
Часть №							
-	-	-	-	-	-	-	-

Раздел 4

План границ объекта

Масштаб 1:5000

Используемые условные знаки и обозначения:

границы территориальной зоны

• 1 характерная точка границ территориальной зоны

Заместитель руководителя БУВО «Нормативно-проектный центр»

Подпись _____ А.В. Ромашов Дата « 14 » февраля 2020 г.

Место для оттиска печати (при наличии) лица, составившего описание местоположения границ объекта

Приложение №5
к правилам землепользования и застройки
Верхнемазовского сельского поселения
Верхнехавского муниципального района
Воронежской области

СВЕДЕНИЯ О ГРАНИЦАХ ТЕРРИТОРИАЛЬНЫХ ЗОН, СОДЕРЖАЩИЕ ГРАФИЧЕСКОЕ ОПИСАНИЕ МЕСТОПОЛОЖЕНИЯ ГРАНИЦ ТЕРРИТОРИАЛЬНЫХ ЗОН, ПЕРЕЧЕНЬ КООРДИНАТ ХАРАКТЕРНЫХ ТОЧЕК ГРАНИЦ ТЕРРИТОРИАЛЬНЫХ ЗОН ДЕРЕВНИ НИКОЛЬСКОЕ 3-Е

ОПИСАНИЕ МЕСТОПОЛОЖЕНИЯ ГРАНИЦ

Зона застройки индивидуальными жилыми домами - Ж1

(наименование объекта, местоположение границ которого описано
(далее - объект)

Раздел 1

Сведения об объекте

№ п/п	Характеристики объекта	Описание характеристик
1	2	3
1	Местоположение объекта	Воронежская область, Верхнехавский муниципальный район, Верхнемазовское сельское поселение, деревня Никольское 3-е
2	Площадь объекта ± величина погрешности определения площади (Р ± Дельта Р)	320591+/-9909 м²
3	Иные характеристики объекта	-

Раздел 2

Сведения о местоположении границ объекта					
1. Система координат: МСК - 36, зона 1					
2. Сведения о характерных точках границ объекта					
Обозначение характерных точек границ	Координаты, м		Метод определения координат характерной точки	Средняя квадратическая погрешность положения характерной точки (Mt), м	Описание обозначения точки на местности (при наличии)
	X	Y			
1	2	3	4	5	6
1	528866.93	1371017.61	Картометрический	5.00	-
2	528874.41	1371041.14	Картометрический	5.00	-
3	528868.00	1371067.88	Картометрический	5.00	-
4	528754.30	1371134.54	Картометрический	5.00	-
5	528776.43	1371178.07	Картометрический	5.00	-
6	528730.64	1371201.69	Картометрический	5.00	-
7	528702.52	1371150.16	Картометрический	5.00	-
8	528590.04	1371208.85	Картометрический	5.00	-
9	528291.59	1370874.99	Картометрический	5.00	-
10	528192.71	1370760.54	Картометрический	5.00	-
11	528174.22	1370737.26	Картометрический	5.00	-
12	528153.50	1370752.97	Картометрический	5.00	-
13	528126.32	1370718.10	Картометрический	5.00	-
14	528146.68	1370700.14	Картометрический	5.00	-
15	528062.50	1370588.84	Картометрический	5.00	-
16	527990.99	1370478.28	Картометрический	5.00	-
17	527961.99	1370427.03	Картометрический	5.00	-
18	528027.20	1370385.66	Картометрический	5.00	-
19	528062.00	1370454.30	Картометрический	5.00	-
20	528125.94	1370424.21	Картометрический	5.00	-
21	528108.88	1370402.41	Картометрический	5.00	-
22	528224.66	1370304.28	Картометрический	5.00	-
23	528372.86	1370456.02	Картометрический	5.00	-
24	528386.43	1370481.08	Картометрический	5.00	-
25	528369.76	1370528.36	Картометрический	5.00	-
26	528376.36	1370566.95	Картометрический	5.00	-
27	528405.51	1370596.10	Картометрический	5.00	-
28	528467.50	1370630.60	Картометрический	5.00	-
29	528505.12	1370668.50	Картометрический	5.00	-
30	528541.95	1370687.62	Картометрический	5.00	-
31	528624.16	1370687.06	Картометрический	5.00	-
32	528642.25	1370705.53	Картометрический	5.00	-
33	528667.23	1370725.30	Картометрический	5.00	-
34	528721.96	1370794.00	Картометрический	5.00	-

1	2	3	4	5	6
35	528736.92	1370873.44	Картометрический	5.00	-
36	528776.21	1370958.22	Картометрический	5.00	-
1	528866.93	1371017.61	Картометрический	5.00	-
37	528856.87	1370647.69	Картометрический	5.00	-
38	528866.69	1370672.57	Картометрический	5.00	-
39	528847.50	1370687.41	Картометрический	5.00	-
40	528851.54	1370697.59	Картометрический	5.00	-
41	528826.87	1370705.87	Картометрический	5.00	-
42	528817.11	1370677.37	Картометрический	5.00	-
43	528837.57	1370664.64	Картометрический	5.00	-
44	528848.74	1370652.54	Картометрический	5.00	-
37	528856.87	1370647.69	Картометрический	5.00	-

3. Сведения о характерных точках части (частей) границы объекта

Обозначение характерных точек части границы	Координаты, м		Метод определения координат характерной точки	Средняя квадратическая погрешность положения характерной точки (Mt), м	Описание обозначения точки на местности (при наличии)
	X	Y			
1	2	3	4	5	6
Часть №					
-	-	-	-	-	-

Раздел 3

Сведения о местоположении измененных (уточненных) границ объекта							
1. Система координат: -							
2. Сведения о характерных точках границ объекта							
Обозначение характерных точек границ	Существующие координаты, м		Измененные (уточненные) координаты, м		Метод определения координат характерной точки	Средняя квадратическая погрешность положения характерной точки (Mt), м	Описание обозначения точки на местности (при наличии)
	X	Y	X	Y			
1	2	3	4	5	6	7	8
-	-	-	-	-	-	-	-
3.Сведения о характерных точках части (частей) границы объекта							
Часть №							
-	-	-	-	-	-	-	-

Раздел 4

План границ объекта

Используемые условные знаки и обозначения:

границы территориальной зоны

•1 характерная точка границ территориальной зоны

Масштаб 1:5000

Заместитель руководителя БУВО «Нормативно-проектный центр»

Подпись _____ А.В. Ромашов Дата « 14 » февраля 2020 г.

Место для оттиска печати (при наличии) лица, составившего описание местоположения границ объекта

Приложение №6
к правилам землепользования и застройки
Верхнемазовского сельского поселения
Верхнехавского муниципального района
Воронежской области

СВЕДЕНИЯ О ГРАНИЦАХ ТЕРРИТОРИАЛЬНЫХ ЗОН, СОДЕРЖАЩИЕ ГРАФИЧЕСКОЕ ОПИСАНИЕ МЕСТОПОЛОЖЕНИЯ ГРАНИЦ ТЕРРИТОРИАЛЬНЫХ ЗОН, ПЕРЕЧЕНЬ КООРДИНАТ ХАРАКТЕРНЫХ ТОЧЕК ГРАНИЦ ТЕРРИТОРИАЛЬНЫХ ЗОН ПОСЁЛКА ФОМИНИЧИ

ОПИСАНИЕ МЕСТОПОЛОЖЕНИЯ ГРАНИЦ

Зона застройки индивидуальными жилыми домами - Ж1

(наименование объекта, местоположение границ которого описано (далее - объект)

Раздел 1

Сведения об объекте		
№ п/п	Характеристики объекта	Описание характеристик
1	2	3
1	Местоположение объекта	Воронежская область, Верхнехавский муниципальный район, Верхнемазовское сельское поселение, посёлок Фоминичи
2	Площадь объекта ± величина погрешности определения площади (Р ± Дельта Р)	519661+/-12615 м²
3	Иные характеристики объекта	-

Раздел 2

Сведения о местоположении границ объекта					
1. Система координат: МСК - 36, зона 1					
2. Сведения о характерных точках границ объекта					
Обозначение характерных точек границ	Координаты, м		Метод определения координат характерной точки	Средняя квадратическая погрешность положения характерной точки (Mt), м	Описание обозначения точки на местности (при наличии)
	X	Y			
1	2	3	4	5	6
1	528754.00	1365171.79	Картометрический	1.00	-
2	528771.06	1365217.32	Картометрический	1.00	-
3	528875.15	1365496.46	Картометрический	1.00	-
4	528921.98	1365622.13	Картометрический	1.00	-
5	528949.96	1365697.45	Картометрический	1.00	-
6	528798.36	1365764.95	Картометрический	1.00	-
7	528854.87	1365798.55	Картометрический	1.00	-
8	528864.39	1365815.27	Картометрический	1.00	-
9	528791.90	1365902.37	Картометрический	1.00	-
10	528795.77	1365947.19	Картометрический	1.00	-
11	528766.38	1365980.08	Картометрический	1.00	-
12	528783.66	1366032.99	Картометрический	5.00	-
13	528796.78	1366058.37	Картометрический	5.00	-
14	528804.44	1366075.15	Картометрический	5.00	-
15	528818.38	1366122.97	Картометрический	5.00	-
16	528827.40	1366137.98	Картометрический	5.00	-
17	528836.19	1366170.55	Картометрический	5.00	-
18	528727.50	1366202.51	Картометрический	5.00	-
19	528716.92	1366204.96	Картометрический	5.00	-
20	528653.98	1366230.61	Картометрический	5.00	-
21	528536.95	1365922.39	Картометрический	1.00	-
22	528522.71	1365884.94	Картометрический	1.00	-
23	528495.59	1365813.50	Картометрический	1.00	-
24	528350.85	1365849.14	Картометрический	1.00	-
25	528318.36	1365858.69	Картометрический	1.00	-
26	528109.33	1365914.52	Картометрический	1.00	-
27	528002.26	1365931.02	Картометрический	5.00	-
28	527975.79	1365932.77	Картометрический	5.00	-
29	527926.81	1365784.34	Картометрический	5.00	-
30	527918.42	1365770.70	Картометрический	5.00	-
31	527912.15	1365756.01	Картометрический	5.00	-
32	527901.83	1365738.24	Картометрический	5.00	-
33	527891.45	1365722.88	Картометрический	5.00	-
34	527885.49	1365710.9	Картометрический	5.00	-

1	2	3	4	5	6
35	527880.85	1365693.64	Картометрический	5.00	-
36	527870.35	1365683.77	Картометрический	5.00	-
37	527805.00	1365671.90	Картометрический	5.00	-
38	527705.62	1365704.53	Картометрический	5.00	-
39	527612.84	1365389.14	Картометрический	5.00	-
40	527668.97	1365367.65	Картометрический	5.00	-
41	527705.78	1365467.63	Картометрический	5.00	-
42	528455.17	1365083.82	Картометрический	1.00	-
43	528530.74	1365279.73	Картометрический	1.00	-
44	528590.75	1365250.70	Картометрический	1.00	-
1	528754.00	1365171.79	Картометрический	1.00	-
45	528577.76	1365304.00	Картометрический	1.00	-
46	528604.13	1365382.20	Картометрический	1.00	-
47	528679.35	1365577.85	Картометрический	1.00	-
48	528745.20	1365766.46	Картометрический	1.00	-
49	528755.88	1365783.25	Картометрический	1.00	-
50	528729.77	1365827.72	Картометрический	1.00	-
51	528713.00	1365849.27	Картометрический	1.00	-
52	528682.23	1365875.48	Картометрический	1.00	-
53	528661.93	1365896.41	Картометрический	1.00	-
54	528660.53	1365885.22	Картометрический	1.00	-
55	528652.22	1365868.88	Картометрический	1.00	-
56	528635.95	1365841.69	Картометрический	1.00	-
57	528627.95	1365831.89	Картометрический	1.00	-
58	528618.45	1365815.67	Картометрический	1.00	-
59	528614.52	1365806.14	Картометрический	1.00	-
60	528607.49	1365793.91	Картометрический	1.00	
61	528602.03	1365786.12	Картометрический	1.00	-
62	528596.19	1365779.42	Картометрический	1.00	-
63	528585.33	1365770.00	Картометрический	1.00	-
64	528570.19	1365765.05	Картометрический	1.00	-
65	528512.97	1365759.72	Картометрический	1.00	-
66	528491.45	1365754.31	Картометрический	1.00	-
67	528466.86	1365749.68	Картометрический	1.00	-
68	528427.43	1365741.70	Картометрический	1.00	-
69	528390.30	1365734.43	Картометрический	1.00	-
70	528359.29	1365725.49	Картометрический	1.00	-
71	528311.91	1365720.25	Картометрический	1.00	-
72	528280.13	1365719.86	Картометрический	1.00	-
73	528192.97	1365738.94	Картометрический	1.00	-
74	528138.97	1365752.08	Картометрический	1.00	-
75	528117.25	1365763.39	Картометрический	1.00	-
76	528091.40	1365774.64	Картометрический	1.00	-
77	528075.80	1365778.65	Картометрический	1.00	-
78	528066.12	1365779.95	Картометрический	1.00	-
79	528051.75	1365778.81	Картометрический	1.00	-
80	528039.37	1365779.09	Картометрический	1.00	-

1	2	3	4	5	6
81	528024.77	1365780.56	Картометрический	1.00	-
82	528013.05	1365783.41	Картометрический	1.00	-
83	527991.26	1365784.28	Картометрический	5.00	-
84	527973.52	1365787.65	Картометрический	5.00	-
85	527955.27	1365789.17	Картометрический	5.00	-
86	527940.59	1365788.08	Картометрический	5.00	-
87	527929.31	1365781.74	Картометрический	5.00	-
88	527921.54	1365769.08	Картометрический	5.00	-
89	527915.29	1365754.43	Картометрический	5.00	-
90	527904.79	1365736.38	Картометрический	5.00	-
91	527894.47	1365721.12	Картометрический	5.00	-
92	527888.77	1365709.66	Картометрический	5.00	-
93	527884.51	1365693.78	Картометрический	5.00	-
94	527889.59	1365679.23	Картометрический	5.00	-
95	527893.21	1365659.94	Картометрический	5.00	-
96	527896.87	1365651.06	Картометрический	5.00	-
97	527926.44	1365620.11	Картометрический	5.00	-
98	527944.81	1365611.31	Картометрический	5.00	-
99	528014.46	1365580.83	Картометрический	1.00	-
100	528160.03	1365513.38	Картометрический	1.00	-
101	528257.23	1365456.34	Картометрический	1.00	-
102	528352.61	1365410.45	Картометрический	1.00	-
103	528452.15	1365368.53	Картометрический	1.00	-
45	528577.76	1365304.00	Картометрический	1.00	-

3. Сведения о характерных точках части (частей) границы объекта

Обозначение характерных точек части границы	Координаты, м		Метод определения координат характерной точки	Средняя квадратическая погрешность положения характерной точки (Mt), м	Описание обозначения точки на местности (при наличии)
	X	Y			
1	2	3	4	5	6
Часть №					
-	-	-	-	-	-

Раздел 3

Сведения о местоположении измененных (уточненных) границ объекта							
1. Система координат: -							
2. Сведения о характерных точках границ объекта							
Обозначение характерных точек границ	Существующие координаты, м		Измененные (уточненные) координаты, м		Метод определения координат характерной точки	Средняя квадратическая погрешность положения характерной точки (Mt), м	Описание обозначения точки на местности (при наличии)
	X	Y	X	Y			
1	2	3	4	5	6	7	8
-	-	-	-	-	-	-	-
3.Сведения о характерных точках части (частей) границы объекта							
Часть №							
-	-	-	-	-	-	-	-

Раздел 4

План границ объекта

Используемые условные знаки и обозначения:

Масштаб 1:5000

границы территориальной зоны

•1 характерная точка границ территориальной зоны

Заместитель руководителя БУВО «Нормативно-проектный центр»

Подпись А.В. Романов Дата « 14 » февраля 2020 г.

Место для оттиска печати (при наличии) лица, составившего описание местоположения границ объекта

ОПИСАНИЕ МЕСТОПОЛОЖЕНИЯ ГРАНИЦ

Зона сельскохозяйственного использования в границах населенных пунктов – СХ1

(наименование объекта, местоположение границ которого описано
(далее - объект)

Раздел 1

Сведения об объекте		
№ п/п	Характеристики объекта	Описание характеристик
1	2	3
1	Местоположение объекта	Воронежская область, Верхнехавский муниципальный район, Верхнемазовское сельское поселение, посёлок Фоминичи
2	Площадь объекта ± величина погрешности определения площади (Р ± дельта Р)	242821+/-8623 м²
3	Иные характеристики объекта	-

Раздел 2

Сведения о местоположении границ объекта					
1. Система координат: МСК - 36, зона 1					
2. Сведения о характерных точках границ объекта					
Обозначение характерных точек границ	Координаты, м		Метод определения координат характерной точки	Средняя квадратическая погрешность положения характерной точки (Mt), м	Описание обозначения точки на местности (при наличии)
	X	Y			
1	2	3	4	5	6
1	528577.76	1365304.00	Картометрический	1.00	-
2	528604.13	1365382.20	Картометрический	1.00	-
3	528679.35	1365577.85	Картометрический	1.00	-
4	528745.20	1365766.46	Картометрический	1.00	-
5	528755.88	1365783.25	Картометрический	1.00	-
6	528729.77	1365827.72	Картометрический	1.00	-
7	528713.00	1365849.27	Картометрический	1.00	-
8	528682.23	1365875.48	Картометрический	1.00	-
9	528661.93	1365896.41	Картометрический	1.00	-
10	528660.53	1365885.22	Картометрический	1.00	-
11	528652.22	1365868.88	Картометрический	1.00	-
12	528635.95	1365841.69	Картометрический	1.00	-
13	528627.95	1365831.89	Картометрический	1.00	-
14	528618.45	1365815.67	Картометрический	1.00	-
15	528614.52	1365806.14	Картометрический	1.00	-
16	528607.49	1365793.91	Картометрический	1.00	-
17	528602.03	1365786.12	Картометрический	1.00	-
18	528596.19	1365779.42	Картометрический	1.00	-
19	528585.33	1365770.00	Картометрический	1.00	-
20	528570.19	1365765.05	Картометрический	1.00	-
21	528512.97	1365759.72	Картометрический	1.00	-
22	528491.45	1365754.31	Картометрический	1.00	-
23	528466.86	1365749.68	Картометрический	1.00	-
24	528427.43	1365741.70	Картометрический	1.00	-
25	528390.30	1365734.43	Картометрический	1.00	-
26	528359.29	1365725.49	Картометрический	1.00	-
27	528311.91	1365720.25	Картометрический	1.00	-
28	528280.13	1365719.86	Картометрический	1.00	-
29	528192.97	1365738.94	Картометрический	1.00	-
30	528138.97	1365752.08	Картометрический	1.00	-
31	528117.25	1365763.39	Картометрический	1.00	-
32	528091.40	1365774.64	Картометрический	1.00	-
33	528075.80	1365778.65	Картометрический	1.00	-
34	528066.12	1365779.95	Картометрический	1.00	-

1	2	3	4	5	6
35	528051.75	1365778.81	Картометрический	1.00	-
36	528039.37	1365779.09	Картометрический	1.00	-
37	528024.77	1365780.56	Картометрический	1.00	-
38	528013.05	1365783.41	Картометрический	1.00	-
39	527991.26	1365784.28	Картометрический	5.00	-
40	527973.52	1365787.65	Картометрический	5.00	-
41	527955.27	1365789.17	Картометрический	5.00	-
42	527940.59	1365788.08	Картометрический	5.00	-
43	527929.31	1365781.74	Картометрический	5.00	-
44	527921.54	1365769.08	Картометрический	5.00	-
45	527915.29	1365754.43	Картометрический	5.00	-
46	527904.79	1365736.38	Картометрический	5.00	-
47	527894.47	1365721.12	Картометрический	5.00	-
48	527888.77	1365709.66	Картометрический	5.00	-
49	527884.51	1365693.78	Картометрический	5.00	-
50	527889.59	1365679.23	Картометрический	5.00	-
51	527893.21	1365659.94	Картометрический	5.00	-
52	527896.87	1365651.06	Картометрический	5.00	-
53	527926.44	1365620.11	Картометрический	5.00	-
54	527944.81	1365611.31	Картометрический	5.00	-
55	528014.46	1365580.83	Картометрический	1.00	-
56	528160.03	1365513.38	Картометрический	1.00	-
57	528257.23	1365456.34	Картометрический	1.00	-
58	528352.61	1365410.45	Картометрический	1.00	-
59	528452.15	1365368.53	Картометрический	1.00	-
1	528577.76	1365304.00	Картометрический	1.00	-

3. Сведения о характерных точках части (частей) границы объекта

Обозначение характерных точек части границы	Координаты, м		Метод определения координат характерной точки	Средняя квадратическая погрешность положения характерной точки (Mt), м	Описание обозначения точки на местности (при наличии)
	X	Y			
1	2	3	4	5	6
Часть №					
-	-	-	-	-	-

Раздел 3

Сведения о местоположении измененных (уточненных) границ объекта							
1. Система координат: -							
2. Сведения о характерных точках границ объекта							
Обозначение характерных точек границ	Существующие координаты, м		Измененные (уточненные) координаты, м		Метод определения координат характерной точки	Средняя квадратическая погрешность положения характерной точки (Mt), м	Описание обозначения точки на местности (при наличии)
	X	Y	X	Y			
1	2	3	4	5	6	7	8
-	-	-	-	-	-	-	-
3.Сведения о характерных точках части (частей) границы объекта							
Часть №							
-	-	-	-	-	-	-	-

Раздел 4

План границ объекта

Масштаб 1:5000

Используемые условные знаки и обозначения:

границы территориальной зоны

•1 характерная точка границ территориальной зоны

Заместитель руководителя БУВО «Нормативно-проектный центр»

Подпись А.В. Ромашов Дата « 14 » февраля 2020 г.

Место для оттиска печати (при наличии) лица, составившего описание местоположения границ объекта

Приложение №7
к правилам землепользования и застройки
Верхнемазовского сельского поселения
Верхнехавского муниципального района
Воронежской области

СВЕДЕНИЯ О ГРАНИЦАХ ТЕРРИТОРИАЛЬНЫХ ЗОН, СОДЕРЖАЩИЕ ГРАФИЧЕСКОЕ ОПИСАНИЕ МЕСТОПОЛОЖЕНИЯ ГРАНИЦ ТЕРРИТОРИАЛЬНЫХ ЗОН, ПЕРЕЧЕНЬ КООРДИНАТ ХАРАКТЕРНЫХ ТОЧЕК ГРАНИЦ ТЕРРИТОРИАЛЬНЫХ ЗОН, РАСПОЛОЖЕННЫХ ЗА ГРАНИЦАМИ НАСЕЛЕННЫХ ПУНКТОВ НА ТЕРРИТОРИИ ВЕРХНЕМАЗОВСКОГО СЕЛЬСКОГО ПОСЕЛЕНИЯ

ОПИСАНИЕ МЕСТОПОЛОЖЕНИЯ ГРАНИЦ

Зона улиц, дорог, инженерной и транспортной инфраструктуры – ИТ1

(наименование объекта, местоположение границ которого описано
(далее - объект)

Раздел 1

Сведения об объекте		
№ п/п	Характеристики объекта	Описание характеристик
1	2	3
1	Местоположение объекта	Воронежская область, Верхнехавский муниципальный район, Верхнемазовское сельское поселение
2	Площадь объекта ± величина погрешности определения площади (Р ± Дельта Р)	429261+/-11466 м²
3	Иные характеристики объекта	-

Раздел 2

Сведения о местоположении границ объекта					
1. Система координат: МСК - 36, зона 1					
2. Сведения о характерных точках границ объекта					
Обозначение характерных точек границ	Координаты, м		Метод определения координат характерной точки	Средняя квадратическая погрешность положения характерной точки (Mt), м	Описание обозначения точки на местности (при наличии)
	X	Y			
1	2	3	4	5	6
1	530545.28	1365554.79	Картометрический	5.00	-
2	530547.38	1365567.96	Картометрический	5.00	-
3	530457.46	1365552.33	Картометрический	5.00	-
4	530382.82	1365542.09	Картометрический	5.00	-
5	530309.51	1365532.75	Картометрический	5.00	-
6	530305.04	1365532.18	Картометрический	5.00	-
7	530243.90	1365527.30	Картометрический	5.00	-
8	530179.99	1365523.13	Картометрический	5.00	-
9	530175.47	1365525.59	Картометрический	5.00	-
10	530173.54	1365529.78	Картометрический	5.00	-
11	530166.67	1365529.63	Картометрический	5.00	-
12	530163.76	1365525.87	Картометрический	5.00	-
13	530156.94	1365523.92	Картометрический	5.00	-
14	529949.94	1365516.82	Картометрический	5.00	-
15	529890.23	1365517.75	Картометрический	5.00	-
16	529876.34	1365519.12	Картометрический	5.00	-
17	529868.92	1365525.20	Картометрический	5.00	-
18	529870.92	1365527.68	Картометрический	5.00	-
19	529882.35	1365548.70	Картометрический	5.00	-
20	529909.54	1365607.36	Картометрический	5.00	-
21	529923.33	1365650.44	Картометрический	5.00	-
22	529939.05	1365702.67	Картометрический	5.00	-
23	529952.73	1365772.99	Картометрический	5.00	-
24	529964.36	1365878.21	Картометрический	5.00	-
25	529964.36	1365929.26	Картометрический	5.00	-
26	529947.88	1366254.82	Картометрический	5.00	-
27	529921.60	1366684.73	Картометрический	5.00	-
28	529897.70	1367078.03	Картометрический	5.00	-
29	529891.66	1367196.07	Картометрический	5.00	-
30	529889.11	1367201.30	Картометрический	5.00	-
31	529889.11	1367376.43	Картометрический	5.00	-
32	529897.82	1367538.73	Картометрический	5.00	-
33	529926.67	1367828.09	Картометрический	5.00	-
34	529943.80	1367977.95	Картометрический	5.00	-
35	529948.60	1367989.14	Картометрический	5.00	-

1	2	3	4	5	6
36	529949.28	1368004.45	Картометрический	5.00	-
37	529947.23	1368009.93	Картометрический	5.00	-
38	530011.65	1368611.40	Картометрический	5.00	-
39	530017.88	1368677.56	Картометрический	5.00	-
40	530020.82	1368702.91	Картометрический	5.00	-
41	530020.95	1368714.77	Картометрический	5.00	-
42	530040.76	1368900.70	Картометрический	5.00	-
43	530045.87	1368947.14	Картометрический	5.00	-
44	530051.44	1368997.80	Картометрический	5.00	-
45	530053.50	1369018.89	Картометрический	5.00	-
46	530067.32	1369146.81	Картометрический	5.00	-
47	530083.52	1369298.15	Картометрический	5.00	-
48	530091.57	1369372.56	Картометрический	5.00	-
49	530091.63	1369373.12	Картометрический	5.00	-
50	530094.25	1369397.39	Картометрический	5.00	-
51	530119.01	1369631.57	Картометрический	5.00	-
52	530134.90	1369771.67	Картометрический	5.00	-
53	530154.17	1369942.49	Картометрический	5.00	-
54	530154.23	1369943.07	Картометрический	5.00	-
55	530157.38	1369970.98	Картометрический	5.00	-
56	530222.60	1370605.04	Картометрический	5.00	-
57	530219.03	1370605.83	Картометрический	5.00	-
58	530242.89	1370835.79	Картометрический	5.00	-
59	530252.76	1370879.87	Картометрический	5.00	-
60	530272.98	1370943.63	Картометрический	5.00	-
61	530302.00	1371003.24	Картометрический	5.00	-
62	530339.07	1371060.00	Картометрический	5.00	-
63	530365.00	1371092.13	Картометрический	5.00	-
64	530399.73	1371128.42	Картометрический	5.00	-
65	530785.28	1371513.04	Картометрический	5.00	-
66	530847.46	1371575.08	Картометрический	5.00	-
67	530854.98	1371578.83	Картометрический	5.00	-
68	530877.43	1371593.27	Картометрический	5.00	-
69	530989.31	1371715.93	Картометрический	5.00	-
70	531007.62	1371730.69	Картометрический	5.00	-
71	531109.74	1371836.10	Картометрический	5.00	-
72	531141.03	1371872.00	Картометрический	5.00	-
73	531198.85	1371940.52	Картометрический	5.00	-
74	531267.93	1372035.61	Картометрический	5.00	-
75	531293.68	1372075.37	Картометрический	5.00	-
76	531318.08	1372134.89	Картометрический	5.00	-
77	531463.08	1372441.79	Картометрический	5.00	-
78	531502.45	1372511.16	Картометрический	5.00	-
79	531529.93	1372553.25	Картометрический	5.00	-
80	531605.94	1372640.34	Картометрический	5.00	-
81	531743.56	1372785.27	Картометрический	5.00	-
82	531800.67	1372844.51	Картометрический	5.00	-
83	531862.32	1372907.80	Картометрический	5.00	-

1	2	3	4	5	6
84	531878.24	1372925.56	Картометрический	5.00	-
85	531896.54	1372946.24	Картометрический	5.00	-
86	531916.18	1372969.27	Картометрический	5.00	-
87	531928.89	1372983.47	Картометрический	5.00	-
88	531930.81	1372985.78	Картометрический	5.00	-
89	531906.71	1373008.41	Картометрический	5.00	-
90	531898.50	1373016.12	Картометрический	5.00	-
91	531833.87	1372944.27	Картометрический	5.00	-
92	531764.90	1372867.66	Картометрический	5.00	-
93	531715.72	1372804.99	Картометрический	5.00	-
94	531637.00	1372721.47	Картометрический	5.00	-
95	531583.33	1372663.30	Картометрический	5.00	-
96	531518.86	1372589.53	Картометрический	5.00	-
97	531474.10	1372534.77	Картометрический	5.00	-
98	531434.00	1372458.60	Картометрический	5.00	-
99	531321.70	1372216.31	Картометрический	5.00	-
100	531269.06	1372107.83	Картометрический	5.00	-
101	531232.26	1372043.57	Картометрический	5.00	-
102	531178.88	1371973.48	Картометрический	5.00	-
103	531101.54	1371888.58	Картометрический	5.00	-
104	531049.80	1371838.19	Картометрический	5.00	-
105	531006.16	1371798.36	Картометрический	5.00	-
106	530970.26	1371753.22	Картометрический	5.00	-
107	530845.48	1371621.68	Картометрический	5.00	-
108	530839.51	1371618.56	Картометрический	5.00	-
109	530829.62	1371608.78	Картометрический	5.00	-
110	530826.22	1371605.42	Картометрический	5.00	-
111	530822.58	1371597.63	Картометрический	5.00	-
112	530758.97	1371532.86	Картометрический	5.00	-
113	530682.59	1371455.09	Картометрический	5.00	-
114	530678.34	1371455.35	Картометрический	5.00	-
115	530356.48	1371128.00	Картометрический	5.00	-
116	530289.43	1371046.96	Картометрический	5.00	-
117	530267.30	1371013.65	Картометрический	5.00	-
118	530245.28	1370959.89	Картометрический	5.00	-
119	530224.23	1370896.75	Картометрический	5.00	-
120	530212.68	1370841.05	Картометрический	5.00	-
121	530200.71	1370737.88	Картометрический	5.00	-
122	530128.09	1370077.65	Картометрический	5.00	-
123	530120.25	1369998.83	Картометрический	5.00	-
124	530119.95	1369987.29	Картометрический	5.00	-
125	530114.52	1369981.72	Картометрический	5.00	-
126	530099.37	1369981.90	Картометрический	5.00	-
127	529960.45	1370000.91	Картометрический	5.00	-
128	529837.60	1370016.69	Картометрический	5.00	-
129	529689.82	1370036.54	Картометрический	5.00	-
130	529593.30	1370048.43	Картометрический	5.00	-
131	529499.94	1370059.92	Картометрический	5.00	-

1	2	3	4	5	6
132	529389.03	1370073.98	Картометрический	5.00	-
133	529258.36	1370090.99	Картометрический	5.00	-
134	529130.94	1370107.84	Картометрический	5.00	-
135	529087.43	1370115.21	Картометрический	5.00	-
136	529070.34	1370123.24	Картометрический	5.00	-
137	529055.65	1370137.08	Картометрический	5.00	-
138	529049.49	1370145.94	Картометрический	5.00	-
139	529037.71	1370169.03	Картометрический	5.00	-
140	529011.63	1370232.38	Картометрический	5.00	-
141	528976.21	1370316.47	Картометрический	5.00	-
142	528960.11	1370355.59	Картометрический	5.00	-
143	528953.74	1370375.42	Картометрический	5.00	-
144	528951.40	1370394.89	Картометрический	5.00	-
145	528953.95	1370449.74	Картометрический	5.00	-
146	528952.69	1370472.70	Картометрический	5.00	-
147	528950.07	1370490.37	Картометрический	5.00	-
148	528946.07	1370501.34	Картометрический	5.00	-
149	528937.03	1370514.38	Картометрический	5.00	-
150	528926.90	1370524.35	Картометрический	5.00	-
151	528889.65	1370549.48	Картометрический	5.00	-
152	528795.23	1370609.45	Картометрический	5.00	-
153	528760.47	1370628.08	Картометрический	5.00	-
154	528701.66	1370656.10	Картометрический	5.00	-
155	528680.20	1370669.61	Картометрический	5.00	-
156	528673.96	1370656.29	Картометрический	5.00	-
157	528693.33	1370646.33	Картометрический	5.00	-
158	528748.14	1370620.00	Картометрический	5.00	-
159	528794.66	1370597.06	Картометрический	5.00	-
160	528887.62	1370539.20	Картометрический	5.00	-
161	528918.05	1370517.43	Картометрический	5.00	-
162	528929.38	1370505.99	Картометрический	5.00	-
163	528934.42	1370498.30	Картометрический	5.00	-
164	528939.49	1370486.12	Картометрический	5.00	-
165	528940.76	1370471.99	Картометрический	5.00	-
166	528941.83	1370449.07	Картометрический	5.00	-
167	528940.92	1370397.82	Картометрический	5.00	-
168	528944.33	1370370.36	Картометрический	5.00	-
169	528950.48	1370349.01	Картометрический	5.00	-
170	528965.65	1370311.51	Картометрический	5.00	-
171	529000.66	1370228.12	Картометрический	5.00	-
172	529026.95	1370162.88	Картометрический	5.00	-
173	529038.61	1370138.99	Картометрический	5.00	-
174	529048.41	1370126.38	Картометрический	5.00	-
175	529067.20	1370109.88	Картометрический	5.00	-
176	529086.56	1370103.81	Картометрический	5.00	-
177	529128.73	1370097.53	Картометрический	5.00	-
178	529253.57	1370080.46	Картометрический	5.00	-
179	529384.78	1370063.22	Картометрический	5.00	-

1	2	3	4	5	6
180	529498.43	1370048.47	Картометрический	5.00	-
181	529592.38	1370036.46	Картометрический	5.00	-
182	529690.16	1370023.95	Картометрический	5.00	-
183	529838.02	1370005.06	Картометрический	5.00	-
184	529960.90	1369988.09	Картометрический	5.00	-
185	530094.73	1369971.18	Картометрический	5.00	-
186	530118.03	1369966.14	Картометрический	5.00	-
187	530054.31	1369372.77	Картометрический	5.00	-
188	530023.71	1369083.64	Картометрический	5.00	-
189	530030.68	1369084.16	Картометрический	5.00	-
190	530027.76	1369055.54	Картометрический	5.00	-
191	530019.46	1368987.29	Картометрический	5.00	-
192	530012.16	1368915.25	Картометрический	5.00	-
193	530007.63	1368875.74	Картометрический	5.00	-
194	529993.52	1368742.36	Картометрический	5.00	-
195	529988.31	1368693.49	Картометрический	5.00	-
196	529980.44	1368620.34	Картометрический	5.00	-
197	529964.99	1368473.75	Картометрический	5.00	-
198	529954.79	1368369.42	Картометрический	5.00	-
199	529919.82	1368028.73	Картометрический	5.00	-
200	529917.56	1368008.15	Картометрический	5.00	-
201	529915.46	1367991.29	Картометрический	5.00	-
202	529894.76	1367798.21	Картометрический	5.00	-
203	529881.35	1367675.23	Картометрический	5.00	-
204	529871.44	1367585.76	Картометрический	5.00	-
205	529868.48	1367543.77	Картометрический	5.00	-
206	529859.31	1367381.01	Картометрический	5.00	-
207	529859.45	1367324.94	Картометрический	5.00	-
208	529859.77	1367200.84	Картометрический	5.00	-
209	529877.34	1366860.81	Картометрический	5.00	-
210	529917.91	1366273.32	Картометрический	5.00	-
211	529931.86	1366037.33	Картометрический	5.00	-
212	529937.38	1365936.43	Картометрический	5.00	-
213	529937.83	1365928.22	Картометрический	5.00	-
214	529934.72	1365877.94	Картометрический	5.00	-
215	529924.10	1365776.61	Картометрический	5.00	-
216	529898.96	1365687.46	Картометрический	5.00	-
217	529876.94	1365624.74	Картометрический	5.00	-
218	529847.13	1365561.26	Картометрический	5.00	-
219	529755.12	1365425.45	Картометрический	5.00	-
220	529709.25	1365375.71	Картометрический	5.00	-
221	529665.20	1365335.54	Картометрический	5.00	-
222	529609.74	1365294.33	Картометрический	5.00	-
223	529564.13	1365264.28	Картометрический	5.00	-
224	529536.66	1365251.06	Картометрический	5.00	-
225	529282.15	1365143.00	Картометрический	5.00	-
226	529265.95	1365141.77	Картометрический	5.00	-
227	529251.26	1365135.56	Картометрический	5.00	-

1	2	3	4	5	6
228	529243.19	1365128.21	Картометрический	5.00	-
229	529176.41	1365095.84	Картометрический	5.00	-
230	528783.97	1364932.88	Картометрический	5.00	-
231	528779.00	1364939.80	Картометрический	5.00	-
232	528764.77	1364931.40	Картометрический	5.00	-
233	528765.84	1364925.25	Картометрический	5.00	-
234	528424.27	1364767.53	Картометрический	5.00	-
235	527737.84	1364455.75	Картометрический	5.00	-
236	527603.52	1364394.31	Картометрический	5.00	-
237	527597.23	1364396.11	Картометрический	5.00	-
238	527579.45	1364389.48	Картометрический	5.00	-
239	527579.42	1364386.43	Картометрический	5.00	-
240	527572.22	1364386.49	Картометрический	5.00	-
241	527551.28	1364378.49	Картометрический	5.00	-
242	527451.96	1364344.55	Картометрический	5.00	-
243	527327.04	1364308.70	Картометрический	5.00	-
244	527224.21	1364285.85	Картометрический	5.00	-
245	527082.69	1364261.57	Картометрический	5.00	-
246	526999.98	1364253.32	Картометрический	5.00	-
247	526907.46	1364248.12	Картометрический	5.00	-
248	526822.74	1364245.61	Картометрический	5.00	-
249	526622.85	1364240.79	Картометрический	5.00	-
250	526549.74	1364238.69	Картометрический	5.00	-
251	526500.61	1364236.79	Картометрический	5.00	-
252	526433.00	1364231.65	Картометрический	5.00	-
253	526346.21	1364220.67	Картометрический	5.00	-
254	526298.36	1364212.48	Картометрический	5.00	-
255	526297.63	1364210.07	Картометрический	5.00	-
256	526290.47	1364186.34	Картометрический	5.00	-
257	526288.39	1364179.37	Картометрический	5.00	-
258	526341.18	1364185.92	Картометрический	5.00	-
259	526454.29	1364199.95	Картометрический	5.00	-
260	526582.13	1364204.33	Картометрический	5.00	-
261	527009.27	1364217.16	Картометрический	5.00	-
262	527093.37	1364225.65	Картометрический	5.00	-
263	527241.12	1364252.86	Картометрический	5.00	-
264	527318.38	1364269.16	Картометрический	5.00	-
265	527427.94	1364298.49	Картометрический	5.00	-
266	527537.51	1364335.63	Картометрический	5.00	-
267	527585.64	1364352.98	Картометрический	5.00	-
268	527616.35	1364364.05	Картометрический	5.00	-
269	527749.76	1364425.03	Картометрический	5.00	-
270	528433.89	1364740.02	Картометрический	5.00	-
271	528772.72	1364894.53	Картометрический	5.00	-
272	529184.97	1365069.41	Картометрический	5.00	-
273	529223.56	1365087.11	Картометрический	5.00	-
274	529236.55	1365088.66	Картометрический	5.00	-
275	529257.75	1365097.56	Картометрический	5.00	-

1	2	3	4	5	6
276	529264.41	1365104.24	Картометрический	5.00	-
277	529314.81	1365125.89	Картометрический	5.00	-
278	529546.25	1365225.40	Картометрический	5.00	-
279	529575.54	1365240.18	Картометрический	5.00	-
280	529625.55	1365272.56	Картометрический	5.00	-
281	529642.02	1365284.74	Картометрический	5.00	-
282	529680.23	1365312.99	Картометрический	5.00	-
283	529728.69	1365355.75	Картометрический	5.00	-
284	529802.55	1365432.45	Картометрический	5.00	-
285	529820.27	1365462.66	Картометрический	5.00	-
286	529839.33	1365436.54	Картометрический	5.00	-
287	529856.63	1365449.65	Картометрический	5.00	-
288	529869.53	1365461.15	Картометрический	5.00	-
289	529886.25	1365484.71	Картометрический	5.00	-
290	529900.68	1365505.09	Картометрический	5.00	-
291	529970.20	1365504.58	Картометрический	5.00	-
292	530092.69	1365509.19	Картометрический	5.00	-
293	530159.02	1365511.62	Картометрический	5.00	-
294	530164.89	1365504.12	Картометрический	5.00	-
295	530172.78	1365504.54	Картометрический	5.00	-
296	530175.81	1365507.49	Картометрический	5.00	-
297	530179.73	1365512.38	Картометрический	5.00	-
298	530189.75	1365514.11	Картометрический	5.00	-
299	530319.55	1365522.09	Картометрический	5.00	-
300	530416.96	1365533.10	Картометрический	5.00	-
301	530487.12	1365543.30	Картометрический	5.00	-
1	530545.28	1365554.79	Картометрический	5.00	-

3. Сведения о характерных точках части (частей) границы объекта					
Обозначение характерных точек части границы	Координаты, м		Метод определения координат характерной точки	Средняя квадратическая погрешность положения характерной точки (Mt), м	Описание обозначения точки на местности (при наличии)
	X	Y			
1	2	3	4	5	6
Часть №					
-	-	-	-	-	-

Раздел 3

Сведения о местоположении измененных (уточненных) границ объекта							
1. Система координат: -							
2. Сведения о характерных точках границ объекта							
Обозначение характерных точек границ	Существующие координаты, м		Измененные (уточненные) координаты, м		Метод определения координат характерной точки	Средняя квадратическая погрешность положения характерной точки (Mt), м	Описание обозначения точки на местности (при наличии)
	X	Y	X	Y			
1	2	3	4	5	6	7	8
-	-	-	-	-	-	-	-
3.Сведения о характерных точках части (частей) границы объекта							
Часть №							
-	-	-	-	-	-	-	-

ОПИСАНИЕ МЕСТОПОЛОЖЕНИЯ ГРАНИЦ

Зона сельскохозяйственного производства – СХ2

(наименование объекта, местоположение границ которого описано
(далее - объект)

Раздел 1

Сведения об объекте		
№ п/п	Характеристики объекта	Описание характеристик
1	2	3
1	Местоположение объекта	Воронежская область, Верхнехавский муниципальный район, Верхнемазовское сельское поселение
2	Площадь объекта ± величина погрешности определения площади (Р ± Дельта Р)	574295+/-13262 м²
3	Иные характеристики объекта	-

Раздел 2

Сведения о местоположении границ объекта					
1. Система координат: МСК - 36, зона 1					
2. Сведения о характерных точках границ объекта					
Обозначение характерных точек границ	Координаты, м		Метод определения координат характерной точки	Средняя квадратическая погрешность положения характерной точки (Mt), м	Описание обозначения точки на местности (при наличии)
	X	Y			
1	2	3	4	5	6
1	531985.22	1364365.75	Картометрический	5.00	-
2	532066.78	1364645.77	Картометрический	5.00	-
3	532015.34	1364660.83	Картометрический	5.00	-
4	531923.38	1364697.61	Картометрический	5.00	-
5	531937.03	1364729.95	Картометрический	5.00	-
6	531863.05	1364763.69	Картометрический	5.00	-
7	531795.51	1364779.19	Картометрический	5.00	-
8	531739.87	1364752.22	Картометрический	5.00	-
9	531662.83	1364546.14	Картометрический	5.00	-
10	531661.60	1364542.85	Картометрический	5.00	-
11	531627.08	1364450.50	Картометрический	5.00	-
12	531571.25	1364451.93	Картометрический	5.00	-
13	531537.61	1364324.91	Картометрический	5.00	-
14	531647.12	1364301.63	Картометрический	5.00	-
15	531816.97	1364267.37	Картометрический	5.00	-
16	531854.67	1364264.61	Картометрический	5.00	-
17	531887.77	1364271.97	Картометрический	5.00	-
18	531927.30	1364301.39	Картометрический	5.00	-
19	531949.36	1364321.62	Картометрический	5.00	-
1	531985.22	1364365.75	Картометрический	5.00	-
20	530585.83	1363656.95	Картометрический	5.00	-
21	530635.63	1363738.86	Картометрический	5.00	-
22	530637.44	1363750.53	Картометрический	5.00	-
23	530639.43	1363854.20	Картометрический	5.00	-
24	530655.71	1363947.85	Картометрический	5.00	-
25	530608.12	1363986.36	Картометрический	5.00	-
26	530474.03	1364043.98	Картометрический	5.00	-
27	530433.10	1363926.46	Картометрический	5.00	-
28	530429.96	1363928.08	Картометрический	5.00	-
29	530204.89	1364043.89	Картометрический	5.00	-
30	530177.17	1363987.77	Картометрический	5.00	-
31	530166.52	1363948.19	Картометрический	5.00	-
32	530217.99	1363916.75	Картометрический	5.00	-

1	2	3	4	5	6
33	530218.92	1363887.27	Картометрический	5.00	-
34	530179.37	1363742.24	Картометрический	5.00	-
35	530323.90	1363701.53	Картометрический	5.00	-
36	530340.40	1363674.21	Картометрический	5.00	-
37	530527.82	1363652.68	Картометрический	5.00	-
20	530585.83	1363656.95	Картометрический	5.00	-
38	529968.50	1365021.64	Картометрический	1.00	-
39	530059.92	1365195.35	Картометрический	5.00	-
40	530050.61	1365252.28	Картометрический	5.00	-
41	530162.25	1365424.59	Картометрический	5.00	-
42	530115.70	1365445.73	Картометрический	5.00	-
43	529916.84	1365363.29	Картометрический	1.00	-
44	529958.44	1365302.12	Картометрический	1.00	-
45	529930.40	1365288.64	Картометрический	1.00	-
46	529911.16	1365263.09	Картометрический	1.00	-
47	529891.96	1365249.23	Картометрический	1.00	-
48	529809.18	1365099.01	Картометрический	1.00	-
38	529968.50	1365021.64	Картометрический	1.00	-
49	527990.99	1370478.28	Картометрический	5.00	-
50	528062.50	1370588.84	Картометрический	5.00	-
51	528146.68	1370700.14	Картометрический	5.00	-
52	528126.32	1370718.10	Картометрический	5.00	-
53	528153.50	1370752.97	Картометрический	5.00	-
54	528174.22	1370737.26	Картометрический	5.00	-
55	528192.71	1370760.54	Картометрический	5.00	-
56	528291.59	1370874.99	Картометрический	5.00	-
57	528280.90	1370890.14	Картометрический	5.00	-
58	528264.45	1370911.70	Картометрический	5.00	-
59	528234.15	1370931.59	Картометрический	5.00	-
60	528153.96	1370955.85	Картометрический	5.00	-
61	528034.64	1370955.58	Картометрический	5.00	-
62	527970.51	1370890.30	Картометрический	5.00	-
63	527907.37	1370811.07	Картометрический	5.00	-
64	527869.76	1370763.94	Картометрический	5.00	-
65	527848.07	1370743.72	Картометрический	5.00	-
66	527754.63	1370686.16	Картометрический	5.00	-
67	527616.59	1370623.28	Картометрический	5.00	-
68	527629.78	1370606.21	Картометрический	5.00	-
69	527745.02	1370587.98	Картометрический	5.00	-
70	527803.12	1370576.41	Картометрический	5.00	-
71	527822.07	1370580.07	Картометрический	5.00	-
72	527843.20	1370571.50	Картометрический	5.00	-
73	527949.55	1370466.45	Картометрический	5.00	-
49	527990.99	1370478.28	Картометрический	5.00	-
74	528692.73	1371240.21	Картометрический	5.00	-

1	2	3	4	5	6
75	528702.62	1371260.25	Картометрический	5.00	-
76	528700.86	1371260.89	Картометрический	5.00	-
77	528704.97	1371280.51	Картометрический	5.00	-
78	528706.66	1371288.94	Картометрический	5.00	-
79	528708.38	1371297.68	Картометрический	5.00	-
80	528710.12	1371298.49	Картометрический	5.00	-
81	528716.96	1371320.89	Картометрический	5.00	-
82	528717.39	1371322.16	Картометрический	5.00	-
83	528758.89	1371316.66	Картометрический	5.00	-
84	528784.77	1371389.63	Картометрический	5.00	-
85	528788.57	1371400.24	Картометрический	5.00	-
86	528644.12	1371426.92	Картометрический	5.00	-
87	528627.91	1371429.60	Картометрический	5.00	-
88	528607.10	1371432.67	Картометрический	5.00	-
89	528560.62	1371439.61	Картометрический	5.00	-
90	528514.42	1371275.13	Картометрический	5.00	-
91	528532.84	1371271.63	Картометрический	5.00	-
92	528542.01	1371269.72	Картометрический	5.00	-
93	528647.57	1371249.15	Картометрический	5.00	-
94	528651.59	1371248.27	Картометрический	5.00	-
74	528692.73	1371240.21	Картометрический	5.00	-
95	528586.62	1371303.72	Картометрический	5.00	-
96	528587.63	1371303.72	Картометрический	5.00	-
97	528587.63	1371304.74	Картометрический	5.00	-
98	528586.62	1371304.74	Картометрический	5.00	-
95	528586.62	1371303.72	Картометрический	5.00	-
99	528588.80	1371308.94	Картометрический	5.00	-
100	528590.81	1371308.94	Картометрический	5.00	-
101	528590.81	1371310.95	Картометрический	5.00	-
102	528588.80	1371310.95	Картометрический	5.00	-
99	528588.80	1371308.94	Картометрический	5.00	-
103	530518.22	1371831.66	Картометрический	5.00	-
104	530531.69	1371851.66	Картометрический	5.00	-
105	530543.95	1371871.93	Картометрический	5.00	-
106	530547.29	1371872.99	Картометрический	5.00	-
107	530554.75	1371867.95	Картометрический	5.00	-
108	530610.55	1371942.66	Картометрический	5.00	-
109	530467.63	1372047.22	Картометрический	5.00	-
110	530383.59	1371931.34	Картометрический	5.00	-
111	530410.23	1371908.85	Картометрический	5.00	-
103	530518.22	1371831.66	Картометрический	5.00	-

3. Сведения о характерных точках части (частей) границы объекта					
Обозначение характерных точек части границы	Координаты, м		Метод определения координат характерной точки	Средняя квадратическая погрешность положения характерной точки (Mt), м	Описание обозначения точки на местности (при наличии)
	X	Y			
1	2	3	4	5	6
Часть №					
-	-	-	-	-	-

Раздел 3

Сведения о местоположении измененных (уточненных) границ объекта							
1. Система координат: -							
2. Сведения о характерных точках границ объекта							
Обозначение характерных точек границ	Существующие координаты, м		Измененные (уточненные) координаты, м		Метод определения координат характерной точки	Средняя квадратическая погрешность положения характерной точки (Mt), м	Описание обозначения точки на местности (при наличии)
	X	Y	X	Y			
1	2	3	4	5	6	7	8
-	-	-	-	-	-	-	-
3.Сведения о характерных точках части (частей) границы объекта							
Часть №							
-	-	-	-	-	-	-	-

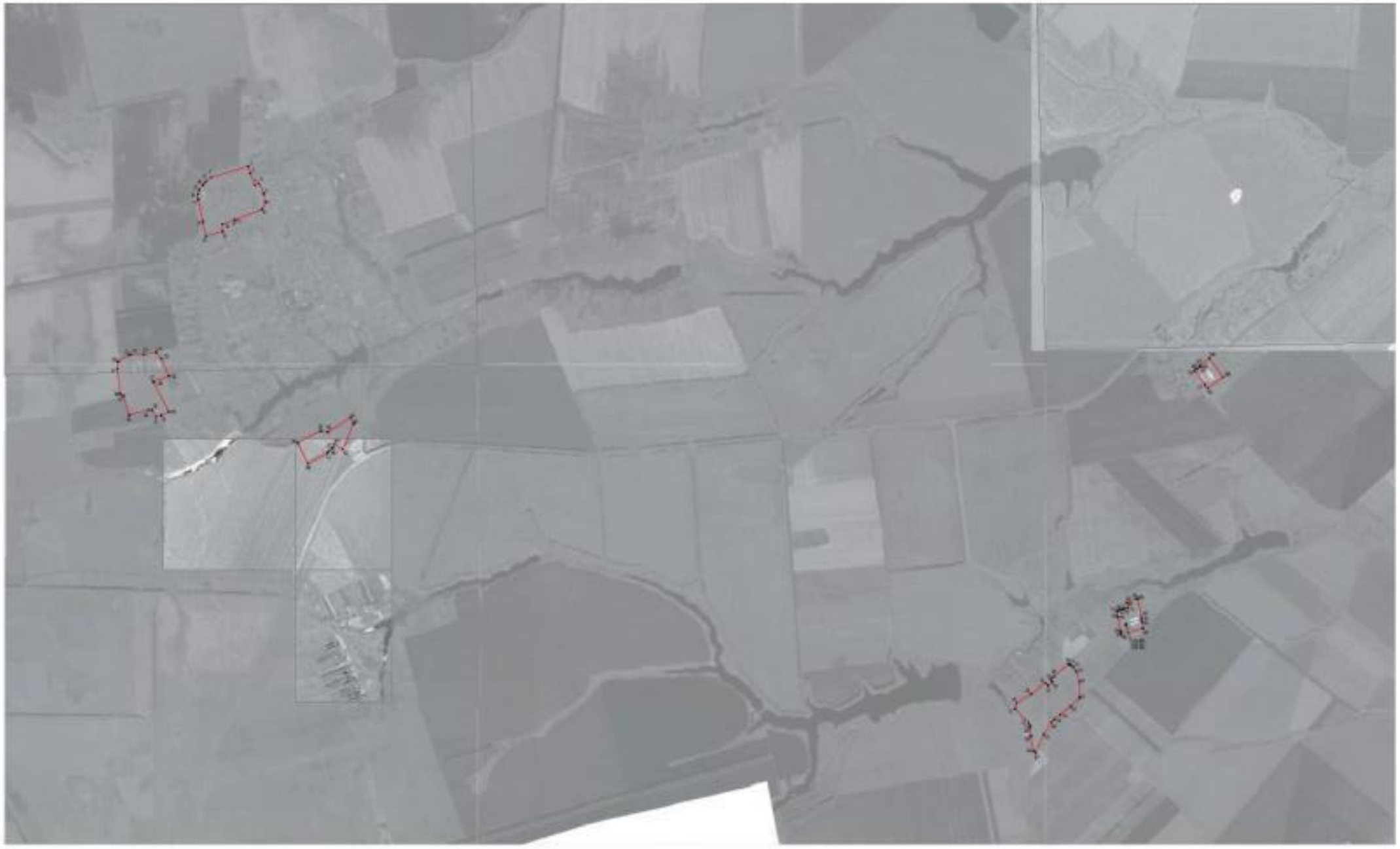

ОПИСАНИЕ МЕСТОПОЛОЖЕНИЯ ГРАНИЦ

Зона ритуальных объектов – СН1

(наименование объекта, местоположение границ которого описано
(далее - объект)

Раздел 1

Сведения об объекте		
№ п/п	Характеристики объекта	Описание характеристик
1	2	3
1	Местоположение объекта	Воронежская область, Верхнехавский муниципальный район, Верхнемазовское сельское поселение
2	Площадь объекта ± величина погрешности определения площади (Р ± Дельта Р)	5202+/-1262 м²
3	Иные характеристики объекта	-

Раздел 2

Сведения о местоположении границ объекта					
1. Система координат: МСК - 36, зона 1					
2. Сведения о характерных точках границ объекта					
Обозначение характерных точек границ	Координаты, м		Метод определения координат характерной точки	Средняя квадратическая погрешность положения характерной точки (Mt), м	Описание обозначения точки на местности (при наличии)
	X	Y			
1	2	3	4	5	6
1	531709.61	1367913.17	Картометрический	5.00	-
2	531709.20	1367939.19	Картометрический	5.00	-
3	531694.96	1367949.56	Картометрический	5.00	-
4	531640.81	1367958.34	Картометрический	5.00	-
5	531643.02	1367928.98	Картометрический	5.00	-
1	531709.61	1367913.17	Картометрический	5.00	-
6	531366.41	1372371.18	Картометрический	5.00	-
7	531390.01	1372428.56	Картометрический	5.00	-
8	531345.48	1372450.33	Картометрический	5.00	-
9	531320.51	1372391.48	Картометрический	5.00	-
6	531366.41	1372371.18	Картометрический	5.00	-
3. Сведения о характерных точках части (частей) границы объекта					
Обозначение характерных точек части границы	Координаты, м		Метод определения координат характерной точки	Средняя квадратическая погрешность положения характерной точки (Mt), м	Описание обозначения точки на местности (при наличии)
	X	Y			
1	2	3	4	5	6
Часть №					
-	-	-	-	-	-

Раздел 3

Сведения о местоположении измененных (уточненных) границ объекта							
1. Система координат: -							
2. Сведения о характерных точках границ объекта							
Обозначение характерных точек границ	Существующие координаты, м		Измененные (уточненные) координаты, м		Метод определения координат характерной точки	Средняя квадратическая погрешность положения характерной точки (Mt), м	Описание обозначения точки на местности (при наличии)
	X	Y	X	Y			
1	2	3	4	5	6	7	8
-	-	-	-	-	-	-	-
3.Сведения о характерных точках части (частей) границы объекта							
Часть №							
-	-	-	-	-	-	-	-

Раздел 4

План границ объекта

Схема расположения листов плана границ объекта

Масштаб 1:25000

Используемые условные знаки и обозначения :

границы территориальной зоны

Лист №1 область и номер листа плана границ объекта

Заместитель руководителя БУВО «Нормативно-проектный центр»

Подпись _____ А.В. Ромашов Дата « 14 » февраля 2020 г.

Место для оттиска печати (при наличии) лица, составившего описание местоположения границ объекта

План границ объекта

Лист№1



Масштаб 1:5000

Используемые условные знаки и обозначения :

границы территориальной зоны

•1 характерная точка границ территориальной зоны

Заместитель руководителя БУВО «Нормативно-проектный центр»

Подпись _____ А.В. Ромашов Дата « 14 » февраля 2020 г.

Место для оттиска печати (при наличии) лица, составившего описание местоположения границ объекта

План границ объекта

Лист №2



Масштаб 1:5000

Используемые условные знаки и обозначения :

	границы территориальной зоны
•7	характерная точка границ территориальной зоны

Заместитель руководителя БУВО «Нормативно-проектный центр»

Подпись _____ А.В. Ромашов Дата « 14 » февраля 2020 г.

Место для оттиска печати (при наличии) лица, составившего описание местоположения границ объекта