Правовое управление правительства Воронежской области
ЗАРЕГИСТРИРОВАНО
«17» 11 2020г.
Регистрационный номер № 909

ДЕПАРТАМЕНТ АРХИТЕКТУРЫ И ГРАДОСТРОИТЕЛЬСТВА ВОРОНЕЖСКОЙ ОБЛАСТИ

ПРИКАЗ

02.11.2020 № 45-01-04/863

г. Воронеж

Об утверждении правил землепользования и застройки Евстратовского сельского поселения Россошанского муниципального района Воронежской области

В соответствии с Градостроительным кодексом Российской Федерации, Федеральным законом от 06.10.2003 № 131-ФЗ «Об общих принципах организации местного самоуправления в Российской Федерации», Законами Воронежской области от 07.07.2006 № 61-ОЗ «О регулировании градостроительной деятельности в Воронежской области», от 20.12.2018 № 173-ОЗ «О перераспределении полномочий по утверждению правил землепользования и застройки между органами местного самоуправления поселений Воронежской области, городского округа город Нововоронеж, Борисоглебского городского округа и исполнительными органами государственной власти Воронежской области», постановлением правительства Воронежской области от 31.12.2014 № 1240 «Об утверждении Положения о департаменте архитектуры и градостроительства Воронежской области», на основании приказа департамента архитектуры и градостроительства Воронежской области от 30.12.2019 № 45-01-04/900 «О подготовке проектов правил землепользования и застройки поселений Богучарского, Бутурлиновского, Грибановского, Калачеевского, Каменского,

Кантемировского, Нижнедевицкого, Новохопёрского, Острогожского, Петропавловского, Поворинского, Репьёвского, Россошанского, Таловского, Терновского и Эртильского муниципальных районов и Борисоглебского городского округа Воронежской области», с учетом заключения о результатах публичных слушаний от 03.07.2020

п р и к а з ы в а ю:

1. Утвердить прилагаемые правила землепользования и застройки Евстратовского сельского поселения Россошанского муниципального района Воронежской области.

2. Признать утратившими силу следующие решения Совета народных депутатов Евстратовского сельского поселения Россошанского муниципального района Воронежской области:

- от 27.12.2011 № 83 «Об утверждении правил землепользования и застройки Евстратовского сельского поселения Россошанского муниципального района Воронежской области»;

- от 20.01.2015 № 213 «О внесении изменений в решение Совета народных депутатов Евстратовского сельского поселения Россошанского муниципального района Воронежской области от 27.12.2011 г. № 83 «Об утверждении правил землепользования и застройки Евстратовского сельского поселения Россошанского муниципального района Воронежской области»;

- от 13.05.2016 № 54 «О внесении изменений в решение Совета народных депутатов Евстратовского сельского поселения Россошанского муниципального района Воронежской области от 27.12.2011 г. № 83 «Об утверждении правил землепользования и застройки Евстратовского сельского поселения Россошанского муниципального района Воронежской области»;

- от 01.11.2016 № 65 «О внесении изменений в Решение Совета народных депутатов Евстратовского сельского поселения Россошанского

муниципального района Воронежской области от 27.12.2011 г. № 83 «Об утверждении Правил землепользования и застройки Евстратовского сельского поселения Россошанского муниципального района Воронежской области»;

- от 21.12.2017 № 144 «О внесении изменений в Решение Совета народных депутатов Евстратовского сельского поселения Россошанского муниципального района Воронежской области от 27.12.2011 г. № 83 «Об утверждении Правил землепользования и застройки Евстратовского сельского поселения Россошанского муниципального района Воронежской области».

3. Контроль исполнения настоящего приказа возложить на заместителя руководителя департамента архитектуры и градостроительства Воронежской области – начальника отдела территориального планирования Беляеву С.М.

Руководитель департамента
архитектуры и градостроительства
Воронежской области А.А. Еренков

УТВЕРЖДЕНЫ
приказом департамента
архитектуры и градостроительства
Воронежской области
от 02.11.2020 № 45-01-04/863

ПРАВИЛА ЗЕМЛЕПОЛЬЗОВАНИЯ И ЗАСТРОЙКИ ЕВСТРАТОВСКОГО СЕЛЬСКОГО ПОСЕЛЕНИЯ РОССОШАНСКОГО МУНИЦИПАЛЬНОГО РАЙОНА ВОРОНЕЖСКОЙ ОБЛАСТИ

ЧАСТЬ I. ПОРЯДОК ПРИМЕНЕНИЯ ПРАВИЛ ЗЕМЛЕПОЛЬЗОВАНИЯ И ЗАСТРОЙКИ И ВНЕСЕНИЯ В НИХ ИЗМЕНЕНИЙ

Раздел 1. Общие положения

1. Предмет регулирования и цели подготовки Правил землепользования и застройки Евстратовского сельского поселения Россошанского муниципального района Воронежской области

1. Правила землепользования и застройки Евстратовского сельского поселения Россошанского муниципального района Воронежской области (далее – Правила) являются документом градостроительного зонирования, который утверждается нормативным правовым актом департамента архитектуры и градостроительства Воронежской области и в котором устанавливаются территориальные зоны, градостроительные регламенты, порядок применения такого документа и порядок внесения в него изменений.

2. Правила разработаны в соответствии с Градостроительным кодексом Российской Федерации (далее – ГрК РФ), Земельным кодексом Российской Федерации, Федеральным законом от 06.10.2003 № 131-ФЗ «Об общих принципах организации местного самоуправления в Российской Федерации», иными нормативными правовыми актами Российской Федерации, Воронежской области, муниципальными правовыми актами муниципального образования с учетом положений нормативных актов и

документов, определяющих основные направления социально-экономического и градостроительного развития муниципального образования, а также сведений Единого государственного реестра недвижимости, сведений, документов и материалов, содержащихся в государственных информационных системах обеспечения градостроительной деятельности.

3. Правила разработаны в целях:

– создания условий для устойчивого развития территории муниципального образования, сохранения окружающей среды и объектов культурного наследия;

– создания условий для планировки территории муниципального образования;

– обеспечения прав и законных интересов физических и юридических лиц, в том числе правообладателей земельных участков и объектов капитального строительства;

– создания условий для привлечения инвестиций, в том числе путем предоставления возможности выбора наиболее эффективных видов разрешенного использования земельных участков и объектов капитального строительства.

2. Основные понятия, используемые в Правилах

В настоящих Правилах используются основные понятия, установленные законодательством Российской Федерации.

3. Сфера применения Правил

1. Действие настоящих Правил распространяется на всю территорию Евстратовского сельского поселения Россошанского муниципального района Воронежской области. Правила обязательны для соблюдения органами государственной власти, органами местного самоуправления, физическими и юридическими лицами, при осуществлении ими градостроительной деятельности на территории Евстратовского

сельского поселения Россошанского муниципального района Воронежской области.

2. Настоящие Правила применяются наряду с:

– техническими регламентами и иными обязательными требованиями, установленными в соответствии с законодательством в целях обеспечения безопасности жизни и здоровья людей, надежности и безопасности зданий, строений и сооружений, сохранения окружающей природной среды и объектов культурного наследия;

– региональными и местными нормативами градостроительного проектирования.

4. Содержание и порядок применения Правил

1. Правила включают в себя:

1) порядок их применения и внесения изменений в Правила;

2) карту градостроительного зонирования;

3) градостроительные регламенты.

Обязательным приложением к настоящим Правилам являются сведения о границах территориальных зон, которые должны содержать графическое описание местоположения границ территориальных зон, перечень координат характерных точек этих границ в системе координат, используемой для ведения Единого государственного реестра недвижимости.

2. Порядок применения Правил и внесения в них изменений включает в себя положения:

1) о регулировании землепользования и застройки;

2) об изменении видов разрешенного использования земельных участков и объектов капитального строительства физическими и юридическими лицами;

3) о подготовке документации по планировке территории органами местного самоуправления;

4) о проведении общественных обсуждений или публичных слушаний по вопросам землепользования и застройки;

5) о внесении изменений в Правила;

6) о регулировании иных вопросов землепользования и застройки.

5. Использование объектов недвижимости, не соответствующих настоящим Правилам

1. Земельные участки или объекты капитального строительства, виды разрешенного использования, предельные (минимальные и (или) максимальные) размеры и предельные параметры которых не соответствуют градостроительному регламенту, могут использоваться без установления срока приведения их в соответствие с градостроительным регламентом, за исключением случаев, если использование таких земельных участков и объектов капитального строительства опасно для жизни или здоровья человека, для окружающей среды, объектов культурного наследия.

2. Реконструкция указанных в подпункте 1 настоящего пункта объектов капитального строительства может осуществляться только путем приведения таких объектов в соответствие с градостроительным регламентом или путем уменьшения их несоответствия предельным параметрам разрешенного строительства, реконструкции. Изменение видов разрешенного использования указанных земельных участков и объектов капитального строительства может осуществляться путем приведения их в соответствие с видами разрешенного использования земельных участков и объектов капитального строительства, установленными градостроительным регламентом.

3. В случае если использование указанных в подпункте 1 настоящего пункта земельных участков и объектов капитального строительства продолжается и опасно для жизни или здоровья человека, для окружающей среды, объектов культурного наследия, в соответствии с федеральными законами может быть наложен запрет на использование таких земельных участков и объектов.

6. Открытость и доступность информации о землепользовании и застройке

1. Настоящие Правила являются открытыми и общедоступными.

2. Настоящие Правила подлежат опубликованию в порядке, установленном для официального опубликования нормативных правовых актов Воронежской области, и размещению в федеральной государственной информационной системе территориального планирования и в государственной информационной системе обеспечения градостроительной деятельности.

Раздел 2. Положения о регулировании землепользования и застройки

7. Перераспределение полномочий между органами местного самоуправления Евстратовского сельского поселения Россошанского муниципального района Воронежской области и департаментом архитектуры и градостроительства Воронежской области

1. На основании Закона Воронежской области от 20.12.2018 № 173-ОЗ «О перераспределении полномочий по утверждению правил землепользования и застройки между органами местного самоуправления поселений Воронежской области, городского округа город Нововоронеж, Борисоглебского городского округа и исполнительными органами государственной власти Воронежской области» (далее – Закон Воронежской области) и в соответствии со статьей 8.2 ГрК РФ, пунктом 6.1 статьи 26.3 Федерального закона от 06.10.1999 № 184-ФЗ «Об общих принципах организации законодательных (представительных) и исполнительных органов государственной власти субъектов Российской Федерации», частью 1.2 статьи 17 Федерального закона от 06.10.2003 № 131-ФЗ «Об общих принципах организации местного самоуправления в Российской Федерации» полномочия по утверждению Правил перераспределены между органами местного самоуправления Евстратовского сельского поселения Россошанского муниципального района Воронежской области и

департаментом архитектуры и градостроительства Воронежской области (далее – Уполномоченный орган) на срок, установленный Законом Воронежской области.

2. После истечения срока, указанного в Законе Воронежской области, полномочия Уполномоченного органа, предусмотренные настоящими Правилами, осуществляются органами местного самоуправления Евстратовского сельского поселения Россошанского муниципального района Воронежской области в соответствии с требованиями ГрК РФ.

8. Полномочия Уполномоченного органа по вопросам землепользования и застройки

1. Полномочия Уполномоченного органа по вопросам землепользования и застройки включают:

1) принятие решений о подготовке проекта Правил, о подготовке проекта о внесении изменений в Правила;

2) утверждение Правил, утверждение внесения изменений в Правила;

3) принятие решений о предоставлении разрешений на условно разрешенный вид использования объектов капитального строительства или земельного участка;

4) принятие решений о предоставлении разрешения на отклонение от предельных параметров разрешенного строительства, реконструкции объектов капитального строительства;

5) иные полномочия в соответствии с действующим законодательством.

9. Комиссия по подготовке проектов Правил

1. Комиссия по подготовке проектов правил землепользования и застройки поселений Воронежской области, городского округа город Нововоронеж, Борисоглебского городского округа (далее – Комиссия) является специально созданным постоянно действующим коллегиальным

органом при Уполномоченном органе в целях реализации полномочий, указанных в пункте 8 настоящих Правил, перераспределенных в соответствии с Законом Воронежской области и обеспечения выполнения задач градостроительного зонирования.

2. Комиссия создается и прекращает свою деятельность приказом Уполномоченного органа.

3. Состав и порядок деятельности Комиссии утверждается приказом Уполномоченного органа.

Раздел 3. Положения об изменении видов разрешенного использования земельных участков и объектов капитального строительства физическими и юридическими лицами

10. Изменение видов разрешенного использования земельных участков и объектов капитального строительства

1. Для каждой из установленных настоящими Правилами территориальных зон могут устанавливаться основные, условно разрешенные и вспомогательные виды разрешенного использования земельных участков и объектов капитального строительства.

2. Изменение одного вида разрешенного использования земельных участков и объектов капитального строительства на другой вид такого использования осуществляется в соответствии с градостроительным регламентом при условии соблюдения требований технических регламентов.

3. Основные и вспомогательные виды разрешенного использования земельных участков и объектов капитального строительства правообладателями земельных участков и объектов капитального строительства, за исключением органов государственной власти, органов местного самоуправления, государственных и муниципальных учреждений, государственных и муниципальных унитарных предприятий, выбираются самостоятельно без дополнительных разрешений и согласования.

4. Решения об изменении одного вида разрешенного использования земельных участков и объектов капитального строительства, расположенных на землях, на которые действие градостроительных регламентов не распространяется или для которых градостроительные регламенты не устанавливаются, на другой вид такого использования принимаются в соответствии с федеральными законами.

11. Предоставление разрешения на условно разрешенный вид использования земельного участка или объекта капитального строительства

1. Физическое или юридическое лицо, заинтересованное в предоставлении разрешения на условно разрешенный вид использования земельного участка или объекта капитального строительства (далее - разрешение на условно разрешенный вид использования), направляет заявление о предоставлении разрешения на условно разрешенный вид использования в Комиссию. Заявление о предоставлении разрешения на условно разрешенный вид использования может быть направлено в форме электронного документа, подписанного электронной подписью в соответствии с требованиями Федерального закона от 06.04.2011 № 63-ФЗ «Об электронной подписи».

2. Порядок предоставления разрешения на условно разрешенный вид использования земельного участка или объекта капитального строительства определен статьей 39 ГрК РФ.

3. Проект решения о предоставлении разрешения на условно разрешенный вид использования подлежит рассмотрению на общественных обсуждениях или публичных слушаниях, проводимых в порядке, установленном статьей 5.1 ГрК РФ, с учетом положений статьи 39 ГрК РФ.

12. Предоставление разрешения на отклонение от предельных параметров разрешенного строительства, реконструкции объектов капитального строительства

1. Правообладатели земельных участков, размеры которых меньше установленных градостроительным регламентом минимальных размеров

земельных участков либо конфигурация, инженерно-геологические или иные характеристики которых неблагоприятны для застройки, вправе обратиться за разрешениями на отклонение от предельных параметров разрешенного строительства, реконструкции объектов капитального строительства (далее также – разрешение на отклонение от предельных параметров).

2. Правообладатели земельных участков вправе обратиться за разрешениями на отклонение от предельных параметров разрешенного строительства, реконструкции объектов капитального строительства, если такое отклонение необходимо в целях однократного изменения одного или нескольких предельных параметров разрешенного строительства, реконструкции объектов капитального строительства, установленных градостроительным регламентом для конкретной территориальной зоны, не более чем на десять процентов.

3. Порядок предоставления разрешения на отклонение от предельных параметров определен статьей 40 ГрК РФ.

4. Проект решения о предоставлении разрешения на отклонение от предельных параметров подлежит рассмотрению на общественных обсуждениях или публичных слушаниях, проводимых в порядке, установленном статьей 5.1 ГрК РФ, с учетом положений статьи 39 ГрК РФ, за исключением случая, указанного в части 1.1 статьи 40 ГрК РФ.

Раздел 4. Положения о подготовке документации по планировке территории органами местного самоуправления

13. Общие положения о подготовке документации по планировке территории

1. Подготовка документации по планировке территории осуществляется в целях обеспечения устойчивого развития территорий, в том числе выделения элементов планировочной структуры, установления границ земельных участков, установления границ зон планируемого размещения объектов капитального строительства.

2. Подготовка документации по планировке территории осуществляется в соответствии с главой 5 ГрК РФ.

3. Состав и содержание документации по планировке территории определяется ГрК РФ.

Раздел 5. Положения о проведении общественных обсуждений или публичных слушаний по вопросам землепользования и застройки

14. Общие положения о порядке проведения общественных обсуждений или публичных слушаний в сфере градостроительной деятельности

1. В целях соблюдения права человека на благоприятные условия жизнедеятельности, прав и законных интересов правообладателей земельных участков и объектов капитального строительства по проектам правил землепользования и застройки, проектам планировки территории, проектам межевания территории, проектам, предусматривающим внесение изменений в один из указанных утвержденных документов, проектам решений о предоставлении разрешения на условно разрешенный вид использования земельного участка или объекта капитального строительства, проектам решений о предоставлении разрешения на отклонение от предельных параметров разрешенного строительства, реконструкции объектов капитального строительства в соответствии с уставом муниципального образования и (или) нормативным правовым актом представительного органа муниципального образования и с учетом положений ГрК РФ проводятся общественные обсуждения или публичные слушания, за исключением случаев, предусмотренных ГрК РФ и другими федеральными законами.

2. Порядок проведения общественных обсуждений или публичных слушаний определяется ГрК РФ, Уставом Евстратовского сельского поселения Россошанского муниципального района Воронежской области и (или) нормативным правовым актом представительного органа муниципального образования.

Раздел 6. Положения о внесении изменений в Правила

15. Основания и порядок внесения изменений в Правила

1. Основания для рассмотрения вопроса о внесении изменений в настоящие Правила предусмотрены статьей 33 ГрК РФ.

2. Внесение изменений в Правила землепользования и застройки осуществляется в порядке, предусмотренном статьями 31 и 32 ГрК РФ, с учетом особенностей, установленных статьей 33 ГрК РФ.

Раздел 7. Положения о регулировании иных вопросов землепользования и застройки

16. Общие принципы регулирования иных вопросов землепользования и застройки на территории Евстратовского сельского поселения Россошанского муниципального района Воронежской области

Иные вопросы землепользования и застройки на территории Евстратовского сельского поселения Россошанского муниципального района Воронежской области регулируются законодательством Российской Федерации, Воронежской области, муниципальными правовыми актами Евстратовского сельского поселения Россошанского муниципального района Воронежской области.

ЧАСТЬ II. КАРТА ГРАДОСТРОИТЕЛЬНОГО ЗОНИРОВАНИЯ

17. Карты градостроительного зонирования

1. Карта градостроительного зонирования территории Евстратовского сельского поселения Россошанского муниципального района Воронежской области.

ПРАВИЛА ЗЕМЛЕПОЛЬЗОВАНИЯ И ЗАСТРОЙКИ

Карта градостроительного зонирования территории
Евстратовского сельского поселения Россошанского муниципального района Воронежской области

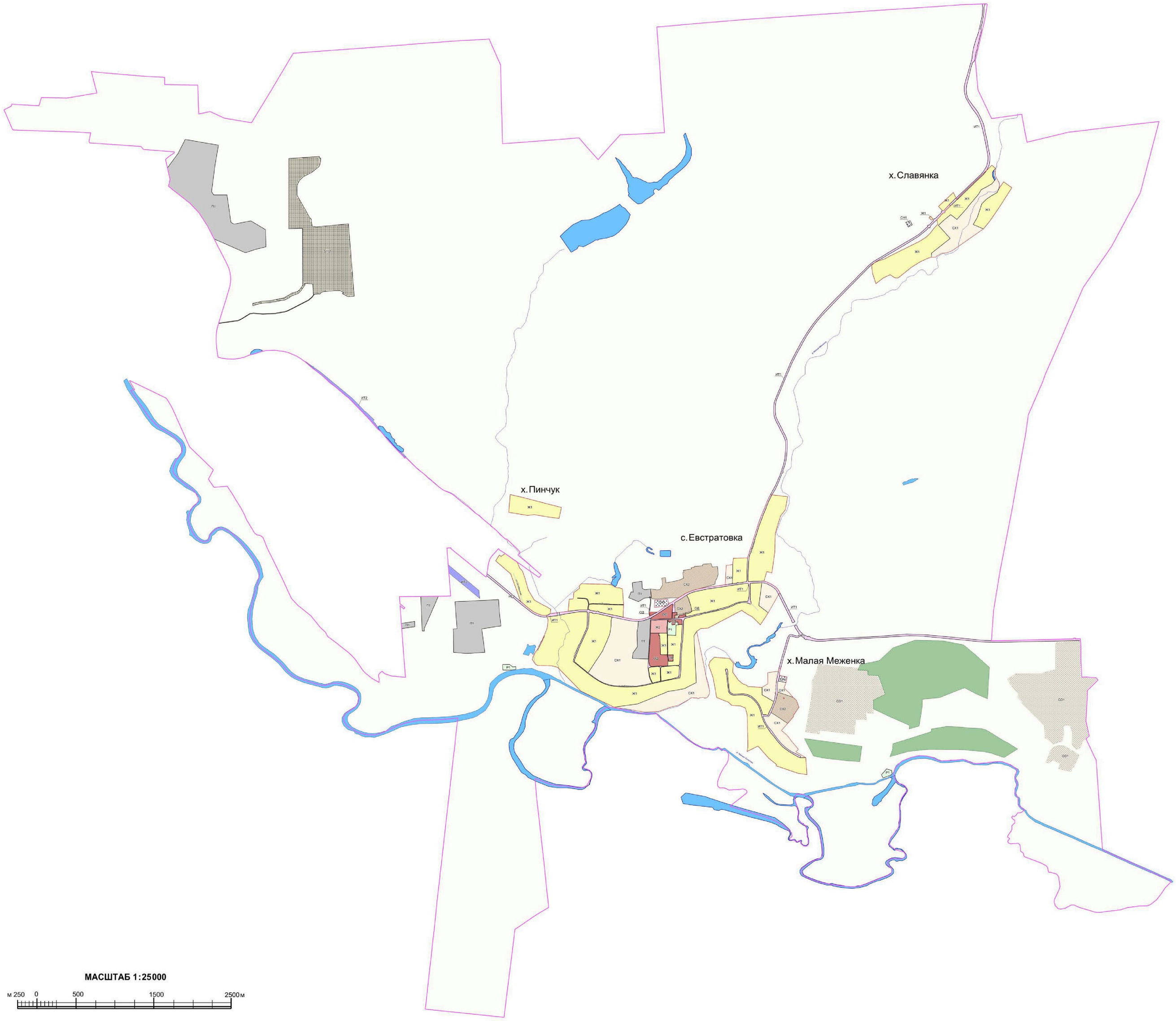

УСЛОВНЫЕ ОБОЗНАЧЕНИЯ

Территориальные границы

- Граница сельского поселения
- Граница населенного пункта

Территории, для которых градостроительные регламенты не устанавливаются

- Земли лесного фонда
- Земли, покрытые поверхностными водами
- Сельскохозяйственные угодья в составе земель сельскохозяйственного назначения

Территориальные зоны

- Ж1 — Зона застройки индивидуальными жилыми домами
- Ж2 — Зона застройки малоэтажными многоквартирными жилыми домами
- ОД — Общественно-деловая зона
- СХ1 — Зона сельскохозяйственного использования в границах населенных пунктов
- СХ2 — Зона сельскохозяйственного производства
- Р1 — Зона рекреационного назначения - объектов отдыха
- ИТ1 — Зона улиц, дорог, инженерной и транспортной инфраструктуры
- ИТ2 — Зона железнодорожного транспорта
- П1 — Производственная зона
- СН1 — Зона ритуальных объектов
- СН2 — Зона обработки, утилизации, обезвреживания, размещения твердых коммунальных отходов
- СО1 — Зона садоводства и огородничества

Объекты транспортной инфраструктуры

- Улично-дорожная сеть населенного пункта

МАСШТАБ 1:25000

м 250 0 500 1500 2500 м

2. Карта градостроительного зонирования с отображением зон с особыми условиями использования территории Евстратовского сельского поселения Россошанского муниципального района Воронежской области.

ПРАВИЛА ЗЕМЛЕПОЛЬЗОВАНИЯ И ЗАСТРОЙКИ

Карта градостроительного зонирования с отображением зон с особыми условиями использования территории Евстратовского сельского поселения Россошанского муниципального района Воронежской области

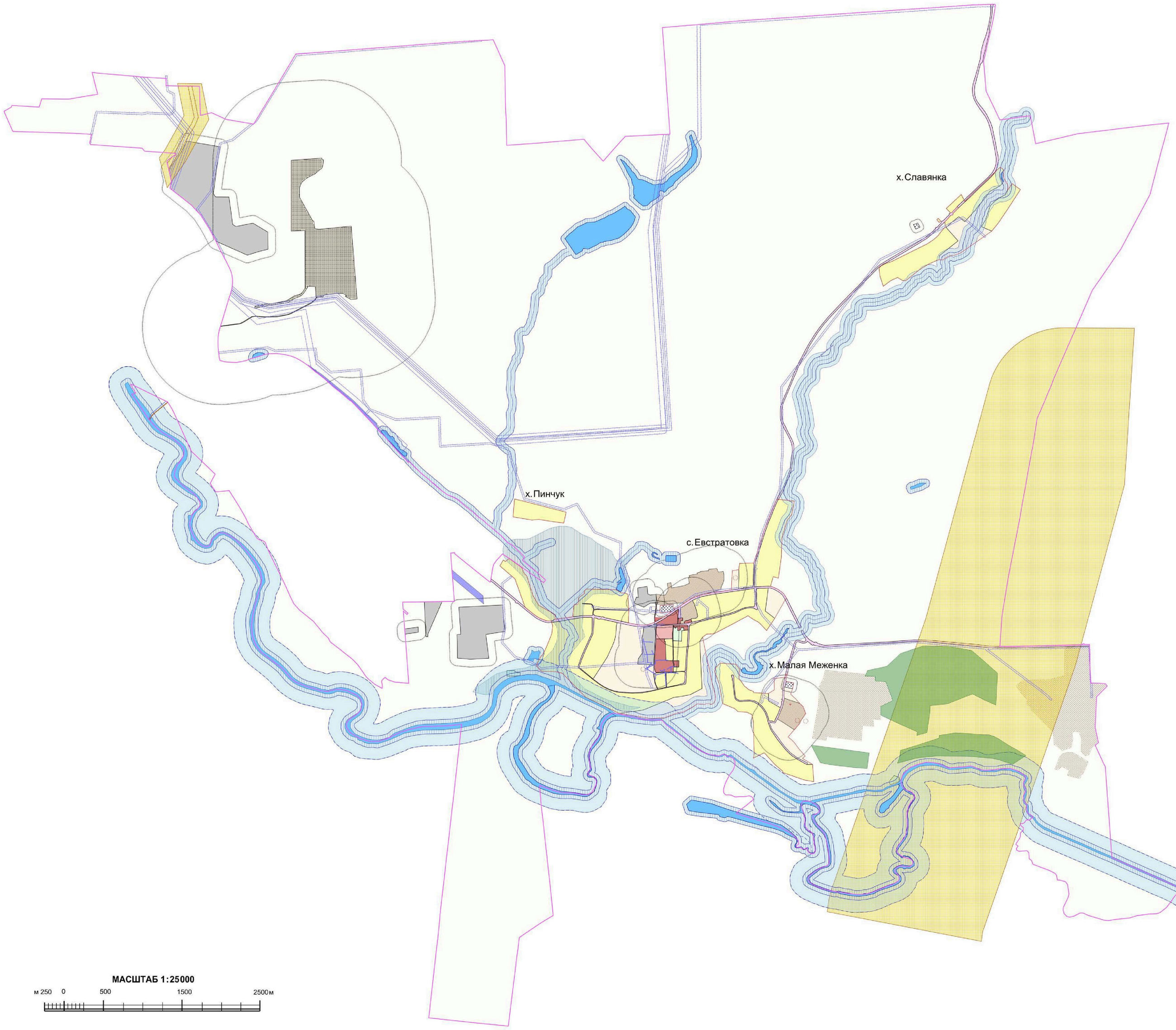

УСЛОВНЫЕ ОБОЗНАЧЕНИЯ

Территориальные границы

- Граница сельского поселения
- Граница населенного пункта

Территории, для которых градостроительные регламенты не устанавливаются

- Земли лесного фонда
- Земли, покрытые поверхностными водами
- Сельскохозяйственные угодья в составе земель сельскохозяйственного назначения

Территориальные зоны

- Зона застройки индивидуальными жилыми домами
- Зона застройки малоэтажными многоквартирными жилыми домами
- Общественно-деловая зона
- Зона сельскохозяйственного использования в границах населенных пунктов
- Зона сельскохозяйственного производства
- Зона рекреационного назначения - объектов отдыха
- Зона улиц, дорог, инженерной и транспортной инфраструктуры
- Зона железнодорожного транспорта
- Производственная зона
- Зона ритуальных объектов
- Зона обработки, утилизации, обезвреживания, размещения твердых коммунальных отходов
- Зона садоводства и огородничества

Зоны с особыми условиями использования территории

- Санитарно-защитная зона
- Охранная зона объектов электроэнергетики
- Охранная зона трубопроводов
- Водоохранная зона
- Рыбоохранная зона
- Прибрежная защитная полоса
- Зоны затопления и подтопления
- Зона санитарной охраны источников питьевого и хозяйственно-бытового водоснабжения (первый пояс)
- Зона минимальных расстояний до магистральных или промышленных трубопроводов

18. Перечень территориальных зон, установленных на карте градостроительного зонирования

1. Порядок установления территориальных зон определен статьей 34 ГрК РФ. На карте градостроительного зонирования установлены следующие виды территориальных зон:

Наименование территориальной зоны	Кодовое обозначение территориальной зоны
Жилые зоны	
Зона застройки индивидуальными жилыми домами	**Ж1**
Зона застройки малоэтажными многоквартирными жилыми домами	**Ж2**
Общественно-деловые зоны	
Общественно-деловая зона	**ОД**
Производственные и коммунально-складские зоны	
Производственная зона	**П1**
Зоны инженерной и транспортной инфраструктуры	
Зона улиц, дорог, инженерной и транспортной инфраструктуры	**ИТ1**
Зона железнодорожного транспорта	**ИТ2**
Зоны сельскохозяйственного использования	
Зона сельскохозяйственного использования в границах населенных пунктов	**СХ1**
Зона сельскохозяйственного производства	**СХ2**
Зоны рекреационного назначения	
Зона рекреационного назначения - объектов отдыха	**Р1**
Зоны специального назначения	
Зона ритуальных объектов	**СН1**
Зона обработки, утилизации, обезвреживания, размещения твердых коммунальных отходов	**СН2**
Зоны ведения садоводства для собственных нужд граждан	
Зона садоводства и огородничества	**СО1**

2. Сведения о границах территориальных зон, содержащие графическое описание местоположения границ территориальных зон, перечень координат характерных точек границ территориальных зон села Евстратовка, являются приложением № 1 к настоящим Правилам.

3. Сведения о границах территориальных зон, содержащие графическое описание местоположения границ территориальных зон, перечень координат характерных точек границ территориальных зон хутора Малая Меженка, являются приложением № 2 к настоящим Правилам.

4. Сведения о границах территориальных зон, содержащие графическое описание местоположения границ территориальных зон, перечень координат

характерных точек границ территориальных зон хутора Пинчук, являются приложением № 3 к настоящим Правилам.

5. Сведения о границах территориальных зон, содержащие графическое описание местоположения границ территориальных зон, перечень координат характерных точек границ территориальных зон хутора Славянка, являются приложением № 4 к настоящим Правилам.

6. Сведения о границах территориальных зон, содержащие графическое описание местоположения границ территориальных зон, перечень координат характерных точек границ территориальных зон, расположенных за границами населенных пунктов на территории Евстратовского сельского поселения, являются приложением № 5 к настоящим Правилам.

ЧАСТЬ III. ГРАДОСТРОИТЕЛЬНЫЕ РЕГЛАМЕНТЫ

19. Общие положения о градостроительном регламенте

1. Градостроительным регламентом определяется правовой режим земельных участков, равно как всего, что находится над и под поверхностью земельных участков и используется в процессе их застройки и последующей эксплуатации объектов капитального строительства.

2. Действие градостроительного регламента распространяется в равной мере на все земельные участки и объекты капитального строительства, расположенные в пределах границ территориальной зоны, обозначенной на карте градостроительного зонирования.

3. Земли и земельные участки, на которые действие градостроительных регламентов не распространяется или для которых градостроительные регламенты не устанавливаются, определены статьей 36 ГрК РФ.

20. Виды разрешенного использования

1. Разрешенное использование земельных участков и объектов капитального строительства может быть следующих видов:

– основные виды разрешенного использования;

– условно разрешенные виды использования;

– вспомогательные виды разрешенного использования, допустимые только в качестве дополнительных по отношению к основным видам разрешенного использования и условно разрешенным видам использования и осуществляемые совместно с ними.

2. Виды разрешенного использования (далее – ВРИ) земельных участков в настоящих Правилах определяются в соответствии с приказом Министерства экономического развития Российской Федерации от 01.09.2014 № 540 «Об утверждении классификатора видов разрешенного использования земельных участков».

21. Градостроительные регламенты территориальных зон

1. Зона застройки индивидуальными жилыми домами – Ж1

№ п/п	Код ВРИ	Наименование ВРИ	Предельные (минимальные и (или) максимальные) размеры земельных участков, в том числе их площадь, м²		Максимальный процент застройки в границах земельного участка	Предельное количество этажей или предельная высота зданий, строений, сооружений	Минимальные отступы от границ земельных участков в целях определения мест допустимого размещения зданий, строений, сооружений, за пределами которых запрещено строительство зданий, строений, сооружений
			min	max			
ОСНОВНЫЕ ВИДЫ РАЗРЕШЕННОГО ИСПОЛЬЗОВАНИЯ ЗЕМЕЛЬНЫХ УЧАСТКОВ И ОБЪЕКТОВ КАПИТАЛЬНОГО СТРОИТЕЛЬСТВА							
1	2.1	Для индивидуального жилищного строительства	500	5000	50%	3 этажа	3 метра
2	2.3	Блокированная жилая застройка	80	3000	50%	3 этажа	3 метра; 0 метров – при примыкании к соседним зданиям
3	2.2	Для ведения личного подсобного хозяйства (приусадебный земельный участок)	300	5000	30%	3 этажа	3 метра
4	1.19	Сенокошение	600	20000	0%	не подлежат установлению	
5	1.20	Выпас сельскохозяйственных животных	300	20000	0%	не подлежат установлению	
6	3.1.1	Предоставление коммунальных услуг	не подлежит установлению	5000	не подлежат установлению		
7	3.1.2	Административные здания организаций, обеспечивающих предоставление коммунальных услуг	не подлежат установлению		60%	3 этажа	3 метра
8	3.2.2	Оказание социальной помощи населению	не подлежат установлению		60%	3 этажа	3 метра
9	3.2.3	Оказание услуг связи	не подлежат установлению		60%	3 этажа	3 метра
10	3.4.1	Амбулаторно-поликлиническое обслуживание	не подлежат установлению			3 этажа	3 метра
11	3.5.1	Дошкольное, начальное и среднее общее образование	не подлежат установлению			4 этажа	3 метра
12	3.6.2.	Парки культуры и отдыха	не подлежат установлению				

№ п/п	Код ВРИ	Наименование ВРИ	Предельные (минимальные и (или) максимальные) размеры земельных участков, в том числе их площадь, м²		Максимальный процент застройки в границах земельного участка	Предельное количество этажей или предельная высота зданий, строений, сооружений	Минимальные отступы от границ земельных участков в целях определения мест допустимого размещения зданий, строений, сооружений, за пределами которых запрещено строительство зданий, строений, сооружений
			min	max			
13	5.1.3	Площадки для занятий спортом	не подлежат установлению				
14	9.3	Историко-культурная деятельность	не подлежат установлению				
15	11.0	Водные объекты	не подлежат установлению				
16	11.1	Общее пользование водными объектами	не подлежат установлению				
17	12.0.1	Улично-дорожная сеть	не подлежат установлению				
18	12.0.2	Благоустройство территории	не подлежат установлению				
УСЛОВНО РАЗРЕШЕННЫЕ ВИДЫ ИСПОЛЬЗОВАНИЯ ЗЕМЕЛЬНЫХ УЧАСТКОВ И ОБЪЕКТОВ КАПИТАЛЬНОГО СТРОИТЕЛЬСТВА							
19	2.1.1	Малоэтажная многоквартирная жилая застройка	600	не подлежит установлению	45%	4 этажа	6 метров
20	2.7.1	Хранение автотранспорта	не подлежат установлению				
21	3.3	Бытовое обслуживание	200	5000	60%	3 этажа	3 метра
22	3.6.1	Объекты культурно-досуговой деятельности	200	5000	60%	3 этажа	3 метра
23	3.7.1	Осуществление религиозных обрядов	не подлежат установлению				3 метра
24	3.8.1	Государственное управление	не подлежат установлению		60%	4 этажа	3 метра
25	3.10.1	Амбулаторное ветеринарное обслуживание	200	5000	60%	3 этажа	3 метра
26	4.1	Деловое управление	не подлежат установлению		60%	4 этажа	3 метра
27	4.4	Магазины	200	5000	60%	3 этажа	3 метра
28	4.5	Банковская и страховая деятельность	не подлежат установлению		60%	3 этажа	3 метра
29	4.6	Общественное питание	200	5000	50%	3 этажа	3 метра
30	4.7	Гостиничное обслуживание	600	не подлежит установлению	45%	4 этажа	6 метров
31	4.9	Служебные гаражи	не подлежит	5000	60%	не подлежит	3 метра

№ п/п	Код ВРИ	Наименование ВРИ	Предельные (минимальные и (или) максимальные) размеры земельных участков, в том числе их площадь, м²		Максимальный процент застройки в границах земельного участка	Предельное количество этажей или предельная высота зданий, строений, сооружений	Минимальные отступы от границ земельных участков в целях определения мест допустимого размещения зданий, строений, сооружений, за пределами которых запрещено строительство зданий, строений, сооружений
			min	max			
			установлению			установлению	
32	5.1.2	Обеспечение занятий спортом в помещениях	не подлежат установлению		45%	не подлежит установлению	3 метра
33	6.4	Пищевая промышленность	не подлежит установлению	5000	не подлежит установлению	15 метров	3 метра
34	8.3	Обеспечение внутреннего правопорядка	не подлежат установлению				3 метра

Ограничения использования земельных участков и объектов капитального строительства, устанавливаемые в соответствии с законодательством Российской Федерации, определяются пунктом 22 настоящих Правил.

2. Зона застройки малоэтажными многоквартирными жилыми домами – Ж2

№ п/п	Код ВРИ	Наименование ВРИ	Предельные (минимальные и (или) максимальные) размеры земельных участков, в том числе их площадь, м²		Максимальный процент застройки в границах земельного участка	Предельное количество этажей или предельная высота зданий, строений, сооружений	Минимальные отступы от границ земельных участков в целях определения мест допустимого размещения зданий, строений, сооружений, за пределами которых запрещено строительство зданий, строений, сооружений
			min	max			
ОСНОВНЫЕ ВИДЫ РАЗРЕШЕННОГО ИСПОЛЬЗОВАНИЯ ЗЕМЕЛЬНЫХ УЧАСТКОВ И ОБЪЕКТОВ КАПИТАЛЬНОГО СТРОИТЕЛЬСТВА							
1	2.1.1	Малоэтажная многоквартирная жилая застройка	600	не подлежит установлению	45%	4 этажа	6 метров
2	2.1	Для индивидуального жилищного строительства	300	3000	50%	3 этажа	3 метра
3	2.2	Для ведения личного подсобного хозяйства (приусадебный земельный участок)	300	5000	30%	3 этажа	3 метра
4	2.3	Блокированная жилая застройка	80	3000	50%	3этажа	3 метра; 0 метров – при примыкании к соседним зданиям
5	2.7.1	Хранение автотранспорта	не подлежат установлению				
6	3.1.1	Предоставление коммунальных услуг	не подлежит установлению	5000	не подлежат установлению		
7	3.1.2	Административные здания организаций, обеспечивающих предоставление коммунальных услуг	не подлежат установлению		60%	3 этажа	3 метра
8	3.2.4	Общежития	600	не подлежит установлению	45%	4 этажа	6 метров
9	13.1	Ведение огородничества	100	1000	0%	не подлежат установлению	
10	3.6.1	Объекты культурно-досуговой деятельности	200	5000	60%	3 этажа	3 метра
11	3.2.2	Оказание социальной помощи населению	не подлежат установлению		60%	3 этажа	3 метра

№ п/п	Код ВРИ	Наименование ВРИ	Предельные (минимальные и (или) максимальные) размеры земельных участков, в том числе их площадь, м²		Максимальный процент застройки в границах земельного участка	Предельное количество этажей или предельная высота зданий, строений, сооружений	Минимальные отступы от границ земельных участков в целях определения мест допустимого размещения зданий, строений, сооружений, за пределами которых запрещено строительство зданий, строений, сооружений
			min	max			
12	3.2.3	Оказание услуг связи	не подлежат установлению		60%	3 этажа	3 метра
13	3.4.1	Амбулаторно-поликлиническое обслуживание	не подлежат установлению			3 этажа	3 метра
14	3.5.1	Дошкольное, начальное и среднее общее образование	не подлежат установлению			4 этажа	3 метра
15	3.6.2.	Парки культуры и отдыха	не подлежат установлению				
16	3.8.1	Государственное управление	не подлежат установлению		60%	4 этажа	3 метра
17	4.5	Банковская и страховая деятельность	не подлежит установлению	3000	60%	3 этажа	3 метра
18	5.1.2	Обеспечение занятий спортом в помещениях	не подлежат установлению		50%	не подлежит установлению	3 метра
19	5.1.3	Площадки для занятий спортом	не подлежат установлению				
20	8.3	Обеспечение внутреннего правопорядка	не подлежат установлению				3 метра
21	9.3	Историко-культурная деятельность	не подлежат установлению				
22	12.0.1	Улично-дорожная сеть	не подлежат установлению				
23	12.0.2	Благоустройство территории	не подлежат установлению				
УСЛОВНО РАЗРЕШЕННЫЕ ВИДЫ ИСПОЛЬЗОВАНИЯ ЗЕМЕЛЬНЫХ УЧАСТКОВ И ОБЪЕКТОВ КАПИТАЛЬНОГО СТРОИТЕЛЬСТВА							
24	2.5	Среднеэтажная жилая застройка	800	не подлежит установлению	40%	8 этажей	6 метров
25	3.3	Бытовое обслуживание	200	5000	60%	3 этажа	3 метра
26	3.7.1	Осуществление религиозных обрядов	не подлежат установлению				3 метра
27	3.10.1	Амбулаторное ветеринарное обслуживание	400	не подлежит установлению	60%	3 этажа	3 метра
28	4.4	Магазины	200	5000	50%	3 этажа	3 метра
29	4.6	Общественное питание	200	5000	50%	3 этажа	3 метра
30	4.1	Деловое управление	400	5000	50%	3 этажа	3 метра

№ п/п	Код ВРИ	Наименование ВРИ	Предельные (минимальные и (или) максимальные) размеры земельных участков, в том числе их площадь, м²		Максимальный процент застройки в границах земельного участка	Предельное количество этажей или предельная высота зданий, строений, сооружений	Минимальные отступы от границ земельных участков в целях определения мест допустимого размещения зданий, строений, сооружений, за пределами которых запрещено строительство зданий, строений, сооружений
			min	max			
31	4.7	Гостиничное обслуживание	600	не подлежит установлению	45%	4 этажа	6 метров
32	6.4	Пищевая промышленность	400	5000	не подлежит установлению	15 метров	3 метра

Ограничения использования земельных участков и объектов капитального строительства, устанавливаемые в соответствии с законодательством Российской Федерации, определяются пунктом 22 настоящих Правил.

3. Общественно-деловая зона – ОД

№ п/п	Код ВРИ	Наименование ВРИ	Предельные (минимальные и (или) максимальные) размеры земельных участков, в том числе их площадь, м²		Максимальный процент застройки в границах земельного участка	Предельное количество этажей или предельная высота зданий, строений, сооружений	Минимальные отступы от границ земельных участков в целях определения мест допустимого размещения зданий, строений, сооружений, за пределами которых запрещено строительство зданий, строений, сооружений
			min	max			
ОСНОВНЫЕ ВИДЫ РАЗРЕШЕННОГО ИСПОЛЬЗОВАНИЯ ЗЕМЕЛЬНЫХ УЧАСТКОВ И ОБЪЕКТОВ КАПИТАЛЬНОГО СТРОИТЕЛЬСТВА							
1	3.1.1	Предоставление коммунальных услуг	не подлежит установлению	5000	не подлежат установлению		
2	3.1.2	Административные здания организаций, обеспечивающих предоставление коммунальных услуг	не подлежат установлению		60%	не подлежит установлению	3 метра
3	3.2.2	Оказание социальной помощи населению	не подлежат установлению		60%	не подлежит установлению	6 метров

№ п/п	Код ВРИ	Наименование ВРИ	Предельные (минимальные и (или) максимальные) размеры земельных участков, в том числе их площадь, м²		Максимальный процент застройки в границах земельного участка	Предельное количество этажей или предельная высота зданий, строений, сооружений	Минимальные отступы от границ земельных участков в целях определения мест допустимого размещения зданий, строений, сооружений, за пределами которых запрещено строительство зданий, строений, сооружений
			min	max			
4	3.2.3	Оказание услуг связи	не подлежат установлению		60%	не подлежит установлению	6 метров
5	3.2.4	Общежития	600	не подлежит установлению	45%	не подлежит установлению	6 метров
6	3.3	Бытовое обслуживание	200	не подлежит установлению	60%	не подлежит установлению	6 метров
7	3.4.1	Амбулаторно-поликлиническое обслуживание	не подлежат установлению			не подлежит установлению	6 метров
8	3.5.1	Дошкольное, начальное и среднее общее образование	не подлежат установлению			4 этажа	6 метров
9	3.6.1	Объекты культурно-досуговой деятельности	не подлежат установлению		60%	не подлежит установлению	6 метров
10	3.6.2.	Парки культуры и отдыха	не подлежат установлению				
11	3.7.1	Осуществление религиозных обрядов	не подлежат установлению				6 метров
12	3.7.2	Религиозное управление и образование	не подлежат установлению				6 метров
13	3.8.1	Государственное управление	не подлежат установлению		60%	не подлежит установлению	6 метров
14	3.10.1	Амбулаторное ветеринарное обслуживание	не подлежат установлению		60%	3 этажа	3 метра
15	4.1	Деловое управление	не подлежат установлению		50%	не подлежит установлению	6 метров
16	4.4	Магазины	200	не подлежит установлению	60%	не подлежит установлению	3 метра
17	4.5	Банковская и страховая деятельность	не подлежат установлению		60%	не подлежит установлению	6 метров
18	4.6	Общественное питание	400	не подлежит установлению	50%	не подлежит установлению	6 метров
19	4.7	Гостиничное обслуживание	600	не подлежит установлению	45%	не подлежит установлению	6 метров
20	5.1.2	Обеспечение занятий спортом в помещениях	не подлежат установлению		45%	не подлежит установлению	6 метров

№ п/п	Код ВРИ	Наименование ВРИ	Предельные (минимальные и (или) максимальные) размеры земельных участков, в том числе их площадь, м²		Максимальный процент застройки в границах земельного участка	Предельное количество этажей или предельная высота зданий, строений, сооружений	Минимальные отступы от границ земельных участков в целях определения мест допустимого размещения зданий, строений, сооружений, за пределами которых запрещено строительство зданий, строений, сооружений
			min	max			
21	5.1.3	Площадки для занятий спортом	не подлежат установлению				
22	5.1.4	Оборудованные площадки для занятий спортом	не подлежат установлению				3 метра
23	8.3	Обеспечение внутреннего правопорядка	не подлежат установлению				3 метра
24	9.3	Историко-культурная деятельность	не подлежат установлению				
25	12.0.1	Улично-дорожная сеть	не подлежат установлению				
26	12.0.2	Благоустройство территории	не подлежат установлению				
УСЛОВНО РАЗРЕШЕННЫЕ ВИДЫ ИСПОЛЬЗОВАНИЯ ЗЕМЕЛЬНЫХ УЧАСТКОВ И ОБЪЕКТОВ КАПИТАЛЬНОГО СТРОИТЕЛЬСТВА							
27	2.1	Для индивидуального жилищного строительства	500	1000	50%	3 этажа	3 метра
28	2.1.1	Малоэтажная многоквартирная жилая застройка	600	не подлежит установлению	45%	4 этажа	6 метров
29	2.2	Для ведения личного подсобного хозяйства (приусадебный земельный участок)	300	5000	40%	3 этажа	3 метра
30	2.3	Блокированная жилая застройка	80	3000	50%	3этажа	3 метра; 0 метров – при примыкании к соседним зданиям
31	4.9.1.3	Автомобильные мойки	не подлежат установлению			1 этаж	3 метра
32	6.4	Пищевая промышленность	400	5000	50%	15 метров	3 метра

Ограничения использования земельных участков и объектов капитального строительства, устанавливаемые в соответствии с законодательством Российской Федерации, определяются пунктом 22 настоящих Правил.

4. Производственная зона – П1

№ п/п	Код ВРИ	Наименование ВРИ	Предельные (минимальные и (или) максимальные) размеры земельных участков, в том числе их площадь, м²		Максимальный процент застройки в границах земельного участка	Предельное количество этажей или предельная высота зданий, строений, сооружений	Минимальные отступы от границ земельных участков в целях определения мест допустимого размещения зданий, строений, сооружений, за пределами которых запрещено строительство зданий, строений, сооружений
			min	max			
ОСНОВНЫЕ ВИДЫ РАЗРЕШЕННОГО ИСПОЛЬЗОВАНИЯ ЗЕМЕЛЬНЫХ УЧАСТКОВ И ОБЪЕКТОВ КАПИТАЛЬНОГО СТРОИТЕЛЬСТВА							
1	1.15	Хранение и переработка сельскохозяйственной продукции	не подлежат установлению				3 метра
2	1.18	Обеспечение сельскохозяйственного производства	не подлежат установлению				3 метра
3	3.1	Коммунальное обслуживание	не подлежат установлению				
4	6.1	Недропользование	не подлежат установлению				
5	6.4	Пищевая промышленность	не подлежат установлению				3 метра
6	6.8	Связь	не подлежат установлению				3 метра
7	3.3	Бытовое обслуживание	200	не подлежит установлению	60%	не подлежит установлению	3 метра
8	4.1	Деловое управление	не подлежат установлению		50%	не подлежит установлению	3 метра
9	4.4	Магазины	200	не подлежит установлению	50%	не подлежит установлению	3 метра
10	4.6	Общественное питание	400	не подлежит установлению	50%	не подлежит установлению	3 метра
11	4.9	Служебные гаражи	не подлежат установлению				3 метра
12	4.9.1.1	Заправка транспортных средств	не подлежат установлению				3 метра
13	4.9.1.3	Автомобильные мойки	не подлежат установлению				3 метра
14	4.9.1.4	Ремонт автомобилей	не подлежат установлению				3 метра
15	7.1.1	Железнодорожные пути	не подлежат установлению				
16	8.3	Обеспечение внутреннего правопорядка	не подлежат установлению				3 метра
17	12.0.1	Улично-дорожная сеть	не подлежат установлению				
18	12.0.2	Благоустройство территории	не подлежат установлению				

№ п/п	Код ВРИ	Наименование ВРИ	Предельные (минимальные и (или) максимальные) размеры земельных участков, в том числе их площадь, м²		Максимальный процент застройки в границах земельного участка	Предельное количество этажей или предельная высота зданий, строений, сооружений	Минимальные отступы от границ земельных участков в целях определения мест допустимого размещения зданий, строений, сооружений, за пределами которых запрещено строительство зданий, строений, сооружений
			min	max			
УСЛОВНО РАЗРЕШЕННЫЕ ВИДЫ ИСПОЛЬЗОВАНИЯ ЗЕМЕЛЬНЫХ УЧАСТКОВ И ОБЪЕКТОВ КАПИТАЛЬНОГО СТРОИТЕЛЬСТВА							
19	3.4.1	Амбулаторно-поликлиническое обслуживание	не подлежат установлению			3 этажа	3 метра

Ограничения использования земельных участков и объектов капитального строительства, устанавливаемые в соответствии с законодательством Российской Федерации, определяются пунктом 22 настоящих Правил.

5. Зона улиц, дорог, инженерной и транспортной инфраструктуры – ИТ1

№ п/п	Код ВРИ	Наименование ВРИ	Предельные (минимальные и (или) максимальные) размеры земельных участков, в том числе их площадь, м²		Максимальный процент застройки в границах земельного участка	Предельное количество этажей или предельная высота зданий, строений, сооружений	Минимальные отступы от границ земельных участков в целях определения мест допустимого размещения зданий, строений, сооружений, за пределами которых запрещено строительство зданий, строений, сооружений
			min	max			
ОСНОВНЫЕ ВИДЫ РАЗРЕШЕННОГО ИСПОЛЬЗОВАНИЯ ЗЕМЕЛЬНЫХ УЧАСТКОВ И ОБЪЕКТОВ КАПИТАЛЬНОГО СТРОИТЕЛЬСТВА							
1	7.2.1	Размещение автомобильных дорог	не подлежат установлению				
2	7.2.2	Обслуживание перевозок пассажиров	не подлежат установлению				3 метра
3	7.2.3	Стоянки транспорта общего пользования	не подлежат установлению				
4	3.1.1	Предоставление коммунальных	не подлежат установлению				

№ п/п	Код ВРИ	Наименование ВРИ	Предельные (минимальные и (или) максимальные) размеры земельных участков, в том числе их площадь, м²		Максимальный процент застройки в границах земельного участка	Предельное количество этажей или предельная высота зданий, строений, сооружений	Минимальные отступы от границ земельных участков в целях определения мест допустимого размещения зданий, строений, сооружений, за пределами которых запрещено строительство зданий, строений, сооружений
			min	max			
		услуг					
5	6.8	Связь	не подлежат установлению				3 метра
6	6.7	Энергетика	не подлежат установлению				3 метра
7	12.0.1	Улично-дорожная сеть	не подлежат установлению				
УСЛОВНО РАЗРЕШЕННЫЕ ВИДЫ ИСПОЛЬЗОВАНИЯ ЗЕМЕЛЬНЫХ УЧАСТКОВ И ОБЪЕКТОВ КАПИТАЛЬНОГО СТРОИТЕЛЬСТВА							
8	2.7.1	Хранение автотранспорта	не подлежат установлению				1 метр
9	4.9.1	Объекты дорожного сервиса	не подлежат установлению				3 метра

Ограничения использования земельных участков и объектов капитального строительства, устанавливаемые в соответствии с законодательством Российской Федерации, определяются пунктом 22 настоящих Правил.

6. Зона железнодорожного транспорта – ИТ2

№ п/п	Код ВРИ	Наименование ВРИ	Предельные (минимальные и (или) максимальные) размеры земельных участков, в том числе их площадь, м²		Максимальный процент застройки в границах земельного участка	Предельное количество этажей или предельная высота зданий, строений, сооружений	Минимальные отступы от границ земельных участков в целях определения мест допустимого размещения зданий, строений, сооружений, за пределами которых запрещено строительство зданий, строений, сооружений
			min	max			
ОСНОВНЫЕ ВИДЫ РАЗРЕШЕННОГО ИСПОЛЬЗОВАНИЯ ЗЕМЕЛЬНЫХ УЧАСТКОВ И ОБЪЕКТОВ КАПИТАЛЬНОГО СТРОИТЕЛЬСТВА							
1	7.1	Железнодорожный транспорт	не подлежат установлению				3 метра
2	3.1.1	Предоставление коммунальных услуг	не подлежат установлению				

Ограничения использования земельных участков и объектов капитального строительства, устанавливаемые в соответствии с законодательством Российской Федерации, определяются пунктом 22 настоящих Правил.

7. Зона сельскохозяйственного использования в границах населенных пунктов – СХ1

№ п/п	Код ВРИ	Наименование ВРИ	Предельные (минимальные и (или) максимальные) размеры земельных участков, в том числе их площадь, м²		Максимальный процент застройки в границах земельного участка	Предельное количество этажей или предельная высота зданий, строений, сооружений	Минимальные отступы от границ земельных участков в целях определения мест допустимого размещения зданий, строений, сооружений, за пределами которых запрещено строительство зданий, строений, сооружений
			min	max			
ОСНОВНЫЕ ВИДЫ РАЗРЕШЕННОГО ИСПОЛЬЗОВАНИЯ ЗЕМЕЛЬНЫХ УЧАСТКОВ И ОБЪЕКТОВ КАПИТАЛЬНОГО СТРОИТЕЛЬСТВА							
1	1.2	Выращивание зерновых и иных сельскохозяйственных культур	не подлежат установлению				
2	1.3	Овощеводство	не подлежат установлению				
3	1.4	Выращивание тонизирующих,	не подлежат установлению				

№ п/п	Код ВРИ	Наименование ВРИ	Предельные (минимальные и (или) максимальные) размеры земельных участков, в том числе их площадь, м²		Максимальный процент застройки в границах земельного участка	Предельное количество этажей или предельная высота зданий, строений, сооружений	Минимальные отступы от границ земельных участков в целях определения мест допустимого размещения зданий, строений, сооружений, за пределами которых запрещено строительство зданий, строений, сооружений
			min	max			
		лекарственных, цветочных культур					
4	1.5	Садоводство	не подлежат установлению				
5	1.12	Пчеловодство	не подлежат установлению				
6	1.13	Рыбоводство	не подлежат установлению				
7	1.14	Научное обеспечение сельского хозяйства	не подлежат установлению				
8	1.16	Ведение личного подсобного хозяйства на полевых участках	не подлежат установлению				
9	1.19	Сенокошение	не подлежат установлению				
10	1.20	Выпас сельскохозяйственных животных	не подлежат установлению				
11	3.1.1	Предоставление коммунальных услуг	не подлежат установлению				
12	11.0	Водные объекты	не подлежат установлению				
13	11.1	Общее пользование водными объектами	не подлежат установлению				
14	12.0	Земельные участки (территории) общего пользования	не подлежат установлению				
15	13.1	Ведение огородничества	100	4500	0%	не подлежат установлению	
УСЛОВНО РАЗРЕШЕННЫЕ ВИДЫ ИСПОЛЬЗОВАНИЯ ЗЕМЕЛЬНЫХ УЧАСТКОВ И ОБЪЕКТОВ КАПИТАЛЬНОГО СТРОИТЕЛЬСТВА							
16	1.15	Хранение и переработка сельскохозяйственной продукции	не подлежат установлению				3 метра
17	5.3	Охота и рыбалка	не подлежат установлению				
18	5.4	Причалы для маломерных судов	не подлежат установлению				
19	6.8	Связь	не подлежат установлению				3 метра

Ограничения использования земельных участков и объектов капитального строительства, устанавливаемые в соответствии с законодательством Российской Федерации, определяются пунктом 22 настоящих Правил.

8. Зона сельскохозяйственного производства – СХ2

№ п/п	Код ВРИ	Наименование ВРИ	Предельные (минимальные и (или) максимальные) размеры земельных участков, в том числе их площадь, м²		Максимальный процент застройки в границах земельного участка	Предельное количество этажей или предельная высота зданий, строений, сооружений	Минимальные отступы от границ земельных участков в целях определения мест допустимого размещения зданий, строений, сооружений, за пределами которых запрещено строительство зданий, строений, сооружений
			min	max			
ОСНОВНЫЕ ВИДЫ РАЗРЕШЕННОГО ИСПОЛЬЗОВАНИЯ ЗЕМЕЛЬНЫХ УЧАСТКОВ И ОБЪЕКТОВ КАПИТАЛЬНОГО СТРОИТЕЛЬСТВА							
1	1.1	Растениеводство	не подлежат установлению				
2	1.12	Пчеловодство	не подлежат установлению				
3	1.14	Научное обеспечение сельского хозяйства	не подлежат установлению				
4	1.15	Хранение и переработка сельскохозяйственной продукции	не подлежат установлению				3 метра
5	1.16	Ведение личного подсобного хозяйства на полевых участках	не подлежат установлению				
6	1.17	Питомники	не подлежат установлению				
7	1.18	Обеспечение сельскохозяйственного производства	не подлежат установлению				3 метра
8	3.1.1	Предоставление коммунальных услуг	не подлежат установлению				
9	4.4	Магазины	не подлежит установлению	5000	50%	не подлежит установлению	3 метра
10	4.9.1.1	Заправка транспортных средств	не подлежат установлению			1 этаж	3 метра
11	8.3	Обеспечение внутреннего правопорядка	не подлежат установлению				3 метра
12	9.3	Историко-культурная деятельность	не подлежат установлению				

№ п/п	Код ВРИ	Наименование ВРИ	Предельные (минимальные и (или) максимальные) размеры земельных участков, в том числе их площадь, м²		Максимальный процент застройки в границах земельного участка	Предельное количество этажей или предельная высота зданий, строений, сооружений	Минимальные отступы от границ земельных участков в целях определения мест допустимого размещения зданий, строений, сооружений, за пределами которых запрещено строительство зданий, строений, сооружений
			min	max			
13	12.0	Земельные участки (территории) общего пользования	не подлежат установлению				
УСЛОВНО РАЗРЕШЕННЫЕ ВИДЫ ИСПОЛЬЗОВАНИЯ ЗЕМЕЛЬНЫХ УЧАСТКОВ И ОБЪЕКТОВ КАПИТАЛЬНОГО СТРОИТЕЛЬСТВА							
14	1.7	Животноводство	не подлежат установлению				3 метра
15	6.4	Пищевая промышленность	не подлежат установлению				3 метра

Ограничения использования земельных участков и объектов капитального строительства, устанавливаемые в соответствии с законодательством Российской Федерации, определяются пунктом 22 настоящих Правил.

9. Зона рекреационного назначения - объектов отдыха - Р1

№ п/п	Код ВРИ	Наименование ВРИ	Предельные (минимальные и (или) максимальные) размеры земельных участков, в том числе их площадь, м²		Максимальный процент застройки в границах земельного участка	Предельное количество этажей или предельная высота зданий, строений, сооружений	Минимальные отступы от границ земельных участков в целях определения мест допустимого размещения зданий, строений, сооружений, за пределами которых запрещено строительство зданий, строений, сооружений
			min	max			
ОСНОВНЫЕ ВИДЫ РАЗРЕШЕННОГО ИСПОЛЬЗОВАНИЯ ЗЕМЕЛЬНЫХ УЧАСТКОВ И ОБЪЕКТОВ КАПИТАЛЬНОГО СТРОИТЕЛЬСТВА							
1	3.6.2.	Парки культуры и отдыха	не подлежат установлению				
2	5.1.3	Площадки для занятий спортом	не подлежат установлению				
3	5.1.5	Водный спорт	не подлежат установлению				3 метра
4	5.2	Природно-познавательный	не подлежат установлению				

№ п/п	Код ВРИ	Наименование ВРИ	Предельные (минимальные и (или) максимальные) размеры земельных участков, в том числе их площадь, м²		Максимальный процент застройки в границах земельного участка	Предельное количество этажей или предельная высота зданий, строений, сооружений	Минимальные отступы от границ земельных участков в целях определения мест допустимого размещения зданий, строений, сооружений, за пределами которых запрещено строительство зданий, строений, сооружений
			min	max			
		туризм					
5	5.4	Причалы для маломерных судов	не подлежат установлению				
6	9.1	Охрана природных территорий	не подлежат установлению				
7	9.3	Историко-культурная деятельность	не подлежат установлению				
8	11.1	Общее пользование водными объектами	не подлежат установлению				
9	12.0.2	Благоустройство территории	не подлежат установлению				
10	3.1.1	Предоставление коммунальных услуг	не подлежат установлению				
УСЛОВНО РАЗРЕШЕННЫЕ ВИДЫ ИСПОЛЬЗОВАНИЯ ЗЕМЕЛЬНЫХ УЧАСТКОВ И ОБЪЕКТОВ КАПИТАЛЬНОГО СТРОИТЕЛЬСТВА							
11	3.6.1	Объекты культурно-досуговой деятельности	200	3000	45%	не подлежит установлению	3 метра
12	3.7.1	Осуществление религиозных обрядов	не подлежат установлению				3 метра
13	4.6	Общественное питание	200	1000	50%	не подлежит установлению	3 метра

Ограничения использования земельных участков и объектов капитального строительства, устанавливаемые в соответствии с законодательством Российской Федерации, определяются пунктом 22 настоящих Правил.

10. Зона ритуальных объектов - СН1

№ п/п	Код ВРИ	Наименование ВРИ	Предельные (минимальные и (или) максимальные) размеры земельных участков, в том числе их площадь, м²		Максимальный процент застройки в границах земельного участка	Предельное количество этажей или предельная высота зданий, строений, сооружений	Минимальные отступы от границ земельных участков в целях определения мест допустимого размещения зданий, строений, сооружений, за пределами которых запрещено строительство зданий, строений, сооружений
			min	max			
ОСНОВНЫЕ ВИДЫ РАЗРЕШЕННОГО ИСПОЛЬЗОВАНИЯ ЗЕМЕЛЬНЫХ УЧАСТКОВ И ОБЪЕКТОВ КАПИТАЛЬНОГО СТРОИТЕЛЬСТВА							
1	12.1	Ритуальная деятельность	не подлежит установлению	400000	не подлежат установлению		3 метра
2	9.3	Историко-культурная деятельность	не подлежат установлению				
3	12.0	Земельные участки (территории) общего пользования	не подлежат установлению				
4	3.1.1	Предоставление коммунальных услуг	не подлежат установлению				
УСЛОВНО РАЗРЕШЕННЫЕ ВИДЫ ИСПОЛЬЗОВАНИЯ ЗЕМЕЛЬНЫХ УЧАСТКОВ И ОБЪЕКТОВ КАПИТАЛЬНОГО СТРОИТЕЛЬСТВА							
5	3.7.1	Осуществление религиозных обрядов	не подлежат установлению				3 метра

Ограничения использования земельных участков и объектов капитального строительства, устанавливаемые в соответствии с законодательством Российской Федерации, определяются пунктом 22 настоящих Правил.

11. Зона обработки, утилизации, обезвреживания, размещения твердых коммунальных отходов – СН2

№ п/п	Код ВРИ	Наименование ВРИ	Предельные (минимальные и (или) максимальные) размеры земельных участков, в том числе их площадь, м²		Максимальный процент застройки в границах земельного участка	Предельное количество этажей или предельная высота зданий, строений, сооружений	Минимальные отступы от границ земельных участков в целях определения мест допустимого размещения зданий, строений, сооружений, за пределами которых запрещено строительство зданий, строений, сооружений
			min	max			
ОСНОВНЫЕ ВИДЫ РАЗРЕШЕННОГО ИСПОЛЬЗОВАНИЯ ЗЕМЕЛЬНЫХ УЧАСТКОВ И ОБЪЕКТОВ КАПИТАЛЬНОГО СТРОИТЕЛЬСТВА							
1	12.2	Специальная деятельность	не подлежат установлению				
2	3.1.1	Предоставление коммунальных услуг	не подлежат установлению				
УСЛОВНО РАЗРЕШЕННЫЕ ВИДЫ ИСПОЛЬЗОВАНИЯ ЗЕМЕЛЬНЫХ УЧАСТКОВ И ОБЪЕКТОВ КАПИТАЛЬНОГО СТРОИТЕЛЬСТВА							
3	Не устанавливаются						

Ограничения использования земельных участков и объектов капитального строительства, устанавливаемые в соответствии с законодательством Российской Федерации, определяются пунктом 22 настоящих Правил.

12. Зона садоводства и огородничества – СО1

№ п/п	Код ВРИ	Наименование ВРИ	Предельные (минимальные и (или) максимальные) размеры земельных участков, в том числе их площадь, м²		Максимальный процент застройки в границах земельного участка	Предельное количество этажей или предельная высота зданий, строений, сооружений	Минимальные отступы от границ земельных участков в целях определения мест допустимого размещения зданий, строений, сооружений, за пределами которых запрещено строительство зданий, строений, сооружений
			min	max			
ОСНОВНЫЕ ВИДЫ РАЗРЕШЕННОГО ИСПОЛЬЗОВАНИЯ ЗЕМЕЛЬНЫХ УЧАСТКОВ И ОБЪЕКТОВ КАПИТАЛЬНОГО СТРОИТЕЛЬСТВА							
1	13.0	Земельные участки общего назначения	100	2000	50%	13 метров	3 метра

№ п/п	Код ВРИ	Наименование ВРИ	Предельные (минимальные и (или) максимальные) размеры земельных участков, в том числе их площадь, м²		Максимальный процент застройки в границах земельного участка	Предельное количество этажей или предельная высота зданий, строений, сооружений	Минимальные отступы от границ земельных участков в целях определения мест допустимого размещения зданий, строений, сооружений, за пределами которых запрещено строительство зданий, строений, сооружений
			min	max			
2	13.1	Ведение огородничества	100	4500	0%	не подлежат установлению	
3	13.2	Ведение садоводства	600	2000	30%	3 этажа /13 метров	3 метра
4	3.1.1	Предоставление коммунальных услуг	не подлежат установлению				
5	4.4	Магазины	200	не подлежит установлению	50%	13 метров	3 метра
6	12.0	Земельные участки (территории) общего пользования	не подлежат установлению				
7	5.1.3	Площадки для занятий спортом	не подлежат установлению				
УСЛОВНО РАЗРЕШЕННЫЕ ВИДЫ ИСПОЛЬЗОВАНИЯ ЗЕМЕЛЬНЫХ УЧАСТКОВ И ОБЪЕКТОВ КАПИТАЛЬНОГО СТРОИТЕЛЬСТВА							
8	Не устанавливаются						

Ограничения использования земельных участков и объектов капитального строительства, устанавливаемые в соответствии с законодательством Российской Федерации, определяются пунктом 22 настоящих Правил.

22. Ограничения использования земельных участков и объектов капитального строительства, устанавливаемые в соответствии с законодательством Российской Федерации

1. На территории Евстратовского сельского поселения Россошанского муниципального района Воронежской области располагаются следующие зоны с особыми условиями использования территории:

1) охранная зона объектов электроэнергетики (объектов электросетевого хозяйства и объектов по производству электрической энергии);

2) охранная зона трубопроводов (газопроводов, нефтепроводов и нефтепродуктопроводов, аммиакопроводов);

3) водоохранная (рыбоохранная) зона;

4) прибрежная защитная полоса;

5) зоны санитарной охраны источников питьевого и хозяйственно-бытового водоснабжения, а также устанавливаемые в случаях, предусмотренных Водным кодексом Российской Федерации, в отношении подземных водных объектов зоны специальной охраны;

6) зоны затопления и подтопления;

7) санитарно-защитная зона;

8) зона минимальных расстояний до магистральных или промышленных трубопроводов (газопроводов, нефтепроводов и нефтепродуктопроводов, аммиакопроводов).

2. Ограничения для зон с особыми условиями использования территории установлены в соответствии с действующими нормативами.

№ п/п	Вид зоны	Ограничения в использовании земельных участков и объектов капитального строительства	Основания установления ограничений
1	Охранная зона объектов электроэнергетики (объектов электросетевого хозяйства и объектов по производству электрической энергии)	1. В охранных зонах объектов электросетевого хозяйства, размещенных на земельных участках, запрещается осуществлять любые действия, которые могут нарушить безопасную работу объектов электросетевого хозяйства, в том числе привести к их повреждению или уничтожению, и (или) повлечь причинение вреда жизни, здоровью граждан и имуществу физических или юридических лиц, а также повлечь нанесение экологического ущерба и возникновение пожаров, в том числе: - набрасывать на провода и опоры воздушных линий электропередачи посторонние предметы, а также подниматься на	Постановление Правительства Российской Федерации от 24.02.2009 № 160 «О порядке установления охранных зон объектов электросетевого хозяйства и особых условий использования земельных участков, расположенных в границах таких зон» Постановление Правительства Российской Федерации от 18.11.2013 № 1033 «О порядке установления охранных зон объектов по

		опоры воздушных линий электропередачи; - размещать любые объекты и предметы (материалы) в пределах созданных в соответствии с требованиями нормативно-технических документов проходов и подъездов для доступа к объектам электросетевого хозяйства, а также проводить любые работы и возводить сооружения, которые могут препятствовать доступу к объектам электросетевого хозяйства, без создания необходимых для такого доступа проходов и подъездов; - находиться в пределах огороженной территории и помещениях распределительных устройств и подстанций, открывать двери и люки распределительных устройств и подстанций, производить переключения и подключения в электрических сетях (указанное требование не распространяется на работников, занятых выполнением разрешённых в установленном порядке работ), разводить огонь в пределах охранных зон вводных и распределительных устройств, подстанций, воздушных линий электропередачи, а также в охранных зонах кабельных линий электропередачи; - размещать свалки; - производить работы ударными механизмами, сбрасывать тяжести массой свыше 5 тонн, производить сброс и слив едких и коррозионных веществ и горюче-смазочных материалов (в охранных зонах подземных кабельных линий электропередачи). 2. Для объектов электросетевого хозяйства напряжением свыше 1000 вольт, помимо действий, предусмотренных пунктом 1, запрещается: - складировать или размещать хранилища любых, в том числе горюче-смазочных материалов; - размещать детские и спортивные площадки, стадионы, рынки, торговые точки, полевые станы, загоны для скота, гаражи и стоянки всех видов машин и механизмов, проводить любые мероприятия, связанные с большим скоплением людей, не занятых выполнением разрешённых в установленном порядке работ (в охранных зонах воздушных линий электропередачи); - использовать (запускать) любые летательные аппараты, в том числе воздушных змеев, спортивные модели летательных аппаратов (в охранных зонах воздушных линий электропередачи);	производству электрической энергии и особых условий использования земельных участков, расположенных в границах таких зон»

		- бросать якоря с судов и осуществлять их проход с отданными якорями, цепями, лотами, волокушами и тралами (в охранных зонах подводных кабельных линий электропередачи); - осуществлять проход судов с поднятыми стрелами кранов и других механизмов (в охранных зонах воздушных линий электропередачи). 3. Без письменного решения о согласовании сетевой организации запрещается: - строительство, капитальный ремонт, реконструкция или снос зданий и сооружений; - горные, взрывные, мелиоративные работы, в том числе связанные с временным затоплением земель; - посадка и вырубка деревьев и кустарников; - дноуглубительные, землечерпальные и погрузочно-разгрузочные работы, добыча рыбы, других водных животных и растений придонными орудиями лова, устройство водопоев, колка и заготовка льда (в охранных зонах подводных кабельных линий электропередачи); - проход судов, у которых расстояние по вертикали от верхнего крайнего габарита с грузом или без груза до нижней точки провеса проводов переходов воздушных линий электропередачи через водоёмы менее минимально допустимого расстояния, в том числе с учётом максимального уровня подъёма воды при паводке; - проезд машин и механизмов, имеющих общую высоту с грузом или без груза от поверхности дороги более 4,5 метра (в охранных зонах воздушных линий электропередачи); - земляные работы на глубине более 0,3 метра (на вспахиваемых землях на глубине более 0,45 метра), а также планировка грунта (в охранных зонах подземных кабельных линий электропередачи); - полив сельскохозяйственных культур в случае, если высота струи воды может составить свыше 3 метров (в охранных зонах воздушных линий электропередачи); - полевые сельскохозяйственные работы с применением сельскохозяйственных машин и оборудования высотой более 4 метров (в охранных зонах воздушных линий электропередачи) или полевые сельскохозяйственные работы, связанные с вспашкой земли (в охранных зонах кабельных линий электропередачи).	

		4. Для объектов электросетевого хозяйства напряжением до 1000 вольт, помимо действий, предусмотренных пунктом 3, без письменного решения о согласовании сетевых организаций запрещается: - размещать детские и спортивные площадки, стадионы, рынки, торговые точки, полевые станы, загоны для скота, гаражи и стоянки всех видов машин и механизмов, садовые, огородные земельные участки и иные объекты недвижимости, расположенные в границах территории ведения гражданами садоводства или огородничества для собственных нужд объекты жилищного строительства, в том числе индивидуального (в охранных зонах воздушных линий электропередачи); - складировать или размещать хранилища любых, в том числе горюче-смазочных материалов; - устраивать причалы для стоянки судов, барж и плавучих кранов, бросать якоря с судов и осуществлять их проход с отданными якорями, цепями, лотами, волокушами и тралами (в охранных зонах подводных кабельных линий электропередачи). 5. В охранных зонах объектов по производству электрической энергии запрещается осуществлять действия, которые могут нарушить безопасную работу объектов, в том числе привести к их повреждению или уничтожению и (или) повлечь причинение вреда жизни, здоровью граждан и имуществу физических или юридических лиц, а также нанесение вреда окружающей среде и возникновение пожаров и чрезвычайных ситуаций, а именно: - убирать, перемещать, засыпать и повреждать предупреждающие знаки; - размещать кладбища, скотомогильники, захоронения отходов производства и потребления, радиоактивных, химических, взрывчатых, токсичных, отравляющих и ядовитых веществ; - производить сброс и слив едких и коррозионных веществ, в том числе растворов кислот, щелочей и солей, а также горюче-смазочных материалов; - разводить огонь и размещать какие-либо открытые или закрытые источники огня; - проводить работы, размещать объекты и предметы, возводить	

		сооружения, которые могут препятствовать доступу к объектам, без создания необходимых для такого доступа проходов и подъездов; - производить работы ударными механизмами, сбрасывать тяжести массой свыше 5 тонн; - складировать любые материалы, в том числе взрывоопасные, пожароопасные и горюче-смазочные. 6. Без письменного согласования владельцев объектов по производству электрической энергии запрещается: - размещать детские и спортивные площадки, стадионы, рынки, торговые точки, полевые станы, загоны для скота, гаражи и стоянки всех видов машин и механизмов; - проводить любые мероприятия, связанные с пребыванием людей, не занятых выполнением работ, разрешенных в установленном порядке; - осуществлять горные, взрывные, мелиоративные работы, в том числе связанные с временным затоплением земель.	
2	Охранная зона трубопроводов (газопроводов, нефтепроводов и нефтепродуктопроводов, аммиакопроводов)	1. В охранных зонах трубопроводов запрещается производить всякого рода действия, могущие нарушить нормальную эксплуатацию трубопроводов либо привести к их повреждению, в частности: - перемещать, засыпать и ломать опознавательные и сигнальные знаки, контрольно - измерительные пункты; - открывать люки, калитки и двери необслуживаемых усилительных пунктов кабельной связи, ограждений узлов линейной арматуры, станций катодной и дренажной защиты, линейных и смотровых колодцев и других линейных устройств, открывать и закрывать краны и задвижки, отключать или включать средства связи, энергоснабжения и телемеханики трубопроводов; - устраивать всякого рода свалки, выливать растворы кислот, солей и щелочей; - разрушать берегоукрепительные сооружения, водопропускные устройства, земляные и иные сооружения (устройства), предохраняющие трубопроводы от разрушения, а прилегающую территорию и окружающую местность - от аварийного разлива транспортируемой продукции; - бросать якоря, проходить с отданными якорями, цепями, лотами, волокушами и тралами, производить дноуглубительные и	Федеральный закон от 31.03.1999 № 69-ФЗ «О газоснабжении в Российской Федерации» «Правила охраны магистральных трубопроводов», утвержденные Минтопэнерго РФ 29.04.1992, Постановлением Госгортехнадзора РФ от 22.04.1992 № 9 Постановление Госгортехнадзора РФ от 23.11.1994 № 61 «О распространении «Правил охраны магистральных трубопроводов» на магистральные аммиакопроводы» Постановление Правительства Российской Федерации от 08.09.2017 № 1083 «Об утверждении Правил охраны магистральных газопроводов и о внесении изменений в Положение о представлении в федеральный орган исполнительной власти (его территориальные органы), уполномоченный

		землечерпальные работы; - разводить огонь и размещать какие-либо открытые или закрытые источники огня. 2. В охранных зонах трубопроводов без письменного разрешения предприятий трубопроводного транспорта запрещается: - возводить любые постройки и сооружения; на расстоянии ближе 1000 м от оси аммиакопровода запрещается: строить коллективные сады с жилыми домами, устраивать массовые спортивные соревнования, соревнования с участием зрителей, купания, массовый отдых людей, любительское рыболовство, расположение временных полевых жилищ и станов любого назначения, загоны для скота; - высаживать деревья и кустарники всех видов, складировать корма, удобрения, материалы, сено и солому, располагать коновязи, содержать скот, выделять рыбопромысловые участки, производить добычу рыбы, а также водных животных и растений, устраивать водопои, производить колку и заготовку льда; - сооружать проезды и переезды через трассы трубопроводов, устраивать стоянки автомобильного транспорта, тракторов и механизмов, размещать сады и огороды; - производить мелиоративные земляные работы, сооружать оросительные и осушительные системы; - производить всякого рода открытые и подземные, горные, строительные, монтажные и взрывные работы, планировку грунта. 3. В охранных зонах магистральных газопроводов запрещается: - перемещать, засыпать, повреждать и разрушать контрольно-измерительные и контрольно-диагностические пункты, предупредительные надписи, опознавательные и сигнальные знаки местонахождения магистральных газопроводов; - открывать двери и люки необслуживаемых усилительных пунктов на кабельных линиях связи, калитки ограждений узлов линейной арматуры, двери установок электрохимической защиты, люки линейных и смотровых колодцев, открывать и закрывать краны, задвижки, отключать и включать средства связи, энергоснабжения, устройства телемеханики магистральных газопроводов; - устраивать свалки, осуществлять сброс и слив едких и	Правительством Российской Федерации на осуществление государственного кадастрового учета, государственной регистрации прав, ведение Единого государственного реестра недвижимости и предоставление сведений, содержащихся в Едином государственном реестре недвижимости, федеральными органами исполнительной власти, органами государственной власти субъектов Российской Федерации и органами местного самоуправления дополнительных сведений, воспроизводимых на публичных кадастровых картах» Постановление Правительства Российской Федерации от 20.11.2000 № 878 «Об утверждении Правил охраны газораспределительных сетей»

		коррозионно-агрессивных веществ и горюче-смазочных материалов; - складировать любые материалы, в том числе горюче-смазочные, или размещать хранилища любых материалов; - повреждать берегозащитные, водовыпускные сооружения, земляные и иные сооружения (устройства), предохраняющие магистральный газопровод от разрушения; - осуществлять постановку судов и плавучих объектов на якорь, добычу морских млекопитающих, рыболовство придонными орудиями добычи (вылова) водных биологических ресурсов, плавание с вытравленной якорь-цепью; - проводить дноуглубительные и другие работы, связанные с изменением дна и берегов водных объектов, за исключением работ, необходимых для технического обслуживания объекта магистрального газопровода; - проводить работы с использованием ударно-импульсных устройств и вспомогательных механизмов, сбрасывать грузы; - осуществлять рекреационную деятельность (кроме деятельности по размещению туристских стоянок), разводить костры и размещать источники огня; - огораживать и перегораживать охранные зоны; - размещать какие-либо здания, строения, сооружения, не относящиеся к объектам, указанным в пункте 2 Правил, за исключением объектов, указанных в подпунктах «д» – «к» и «м» пункта 6 Правил, утвержденных Постановлением Правительства РФ от 08.09.2017 № 1083; - осуществлять несанкционированное подключение (присоединение) к магистральному газопроводу. 4. В охранных зонах магистральных газопроводов без письменного разрешения собственника магистрального газопровода или организации, эксплуатирующей магистральный газопровод не допускается: - проведение горных, взрывных, строительных, монтажных, мелиоративных работ, в том числе работ, связанных с затоплением земель; - осуществление посадки и вырубки деревьев и кустарников; - проведение погрузочно-разгрузочных работ, устройство водопоев скота, колка и заготовка льда;	

		- проведение земляных работ на глубине более чем 0,3 метра, планировка грунта; - сооружение запруд на реках и ручьях; - складирование кормов, удобрений, сена, соломы, размещение полевых станов и загонов для скота; - размещение туристских стоянок; - размещение гаражей, стоянок и парковок транспортных средств; - сооружение переездов через магистральные газопроводы; - прокладка инженерных коммуникаций; - проведение инженерных изысканий, связанных с бурением скважин и устройством шурфов; - устройство причалов для судов и пляжей; - проведение работ на объектах транспортной инфраструктуры, находящихся на территории охранной зоны; - проведение работ, связанных с временным затоплением земель, не относящихся к землям сельскохозяйственного назначения. 5. В границах охранной зоны газораспределительных сетей запрещается: - строить объекты жилищно-гражданского и производственного назначения; - сносить и реконструировать мосты, коллекторы, автомобильные и железные дороги с расположенными на них газораспределительными сетями без предварительного выноса этих газопроводов по согласованию с эксплуатационными организациями; - разрушать берегоукрепительные сооружения, водопропускные устройства, земляные и иные сооружения, предохраняющие газораспределительные сети от разрушений; - перемещать, повреждать, засыпать и уничтожать опознавательные знаки, контрольно-измерительные пункты и другие устройства газораспределительных сетей; - устраивать свалки и склады, разливать растворы кислот, солей, щелочей и других химически активных веществ; - огораживать и перегораживать охранные зоны, препятствовать доступу персонала эксплуатационных организаций к газораспределительным сетям, проведению обслуживания и устранению повреждений газораспределительных сетей;	

		- разводить огонь и размещать источники огня; - рыть погреба, копать и обрабатывать почву сельскохозяйственными и мелиоративными орудиями и механизмами на глубину более 0,3 метра; - открывать калитки и двери газорегуляторных пунктов, станций катодной и дренажной защиты, люки подземных колодцев, включать или отключать электроснабжение средств связи, освещения и систем телемеханики; - набрасывать, приставлять и привязывать к опорам и надземным газопроводам, ограждениям и зданиям газораспределительных сетей посторонние предметы, лестницы, влезать на них; - самовольно подключаться к газораспределительным сетям.	
3	Водоохранная зона	В границах водоохраной зоны запрещается: - использование сточных вод в целях регулирования плодородия почв; - размещение кладбищ, скотомогильников, объектов размещения отходов производства и потребления, химических, взрывчатых, токсичных, отравляющих и ядовитых веществ, пунктов захоронения радиоактивных отходов; - осуществление авиационных мер по борьбе с вредными организмами; - движение и стоянка транспортных средств (кроме специальных транспортных средств), за исключением их движения по дорогам и стоянки на дорогах и в специально оборудованных местах, имеющих твердое покрытие; - строительство и реконструкция автозаправочных станций, складов горюче-смазочных материалов (за исключением случаев, если автозаправочные станции, склады горюче-смазочных материалов размещены на территориях портов, инфраструктуры внутренних водных путей, в том числе баз (сооружений) для стоянки маломерных судов, объектов органов федеральной службы безопасности), станций технического обслуживания, используемых для технического осмотра и ремонта транспортных средств, осуществление мойки транспортных средств; - размещение специализированных хранилищ пестицидов и агрохимикатов, применение пестицидов и агрохимикатов; - сброс сточных, в том числе дренажных, вод; - разведка и добыча общераспространенных полезных ископаемых	Водный кодекс Российской Федерации

		(за исключением случаев, если разведка и добыча общераспространенных полезных ископаемых осуществляются пользователями недр, осуществляющими разведку и добычу иных видов полезных ископаемых, в границах предоставленных им в соответствии с законодательством Российской Федерации о недрах горных отводов и (или) геологических отводов на основании утвержденного технического проекта в соответствии со ст. 19.1 Закона Российской Федерации от 21 февраля 1992 года № 2395-1 «О недрах»).	
	Рыбоохранная зона	В границах рыбоохранной зоны запрещается: - использование сточных вод в целях регулирования плодородия почв; - размещение кладбищ, скотомогильников, объектов размещения отходов производства и потребления, химических, взрывчатых, токсичных, отравляющих и ядовитых веществ, пунктов захоронения радиоактивных отходов; - осуществление авиационных мер по борьбе с вредными организмами; - движение и стоянка транспортных средств (кроме специальных транспортных средств), за исключением их движения по дорогам и стоянки на дорогах и в специально оборудованных местах, имеющих твердое покрытие; - размещение автозаправочных станций, складов горюче-смазочных материалов (за исключением случаев, если автозаправочные станции, склады горюче-смазочных материалов размещены на территориях портов, судостроительных и судоремонтных организаций, инфраструктуры внутренних водных путей при условии соблюдения требований законодательства в области охраны окружающей среды и Водного кодекса Российской Федерации), станций технического обслуживания, используемых для технического осмотра и ремонта транспортных средств, осуществление мойки транспортного средства; - размещение специализированных хранилищ пестицидов и агрохимикатов, применение пестицидов и агрохимикатов; - сброс сточных, в том числе дренажных, вод; - разведка и добыча общераспространенных полезных ископаемых (за исключением случаев, если разведка и добыча общераспространенных полезных ископаемых осуществляются	Постановление Правительства Российской Федерации от 06.10.2008 № 743 «Об утверждении Правил установления рыбоохранных зон»

		пользователями недр, осуществляющими разведку и добычу иных видов полезных ископаемых, в границах предоставленных им в соответствии с законодательством Российской Федерации о недрах горных отводов и (или) геологических отводов на основании утвержденного технического проекта в соответствии со статьей 19.1 Закона Российской Федерации «О недрах»); - распашка земель; - размещение отвалов размываемых грунтов; - выпас сельскохозяйственных животных и организация для них летних лагерей, ванн.	
4	Прибрежная защитная полоса	В границах прибрежных защитных полос запрещается: - использование сточных вод в целях регулирования плодородия почв; - размещение кладбищ, скотомогильников, объектов размещения отходов производства и потребления, химических, взрывчатых, токсичных, отравляющих и ядовитых веществ, пунктов захоронения радиоактивных отходов; - осуществление авиационных мер по борьбе с вредными организмами; - движение и стоянка транспортных средств (кроме специальных транспортных средств), за исключением их движения по дорогам и стоянки на дорогах и в специально оборудованных местах, имеющих твердое покрытие; - строительство и реконструкция автозаправочных станций, складов горюче-смазочных материалов (за исключением случаев, если автозаправочные станции, склады горюче-смазочных материалов размещены на территориях портов, инфраструктуры внутренних водных путей, в том числе баз (сооружений) для стоянки маломерных судов, объектов органов федеральной службы безопасности), станций технического обслуживания, используемых для технического осмотра и ремонта транспортных средств, осуществление мойки транспортных средств; - размещение специализированных хранилищ пестицидов и агрохимикатов, применение пестицидов и агрохимикатов; - сброс сточных, в том числе дренажных, вод; - разведка и добыча общераспространенных полезных ископаемых (за исключением случаев, если разведка и добыча общераспространенных полезных ископаемых осуществляются	Водный кодекс Российской Федерации

		пользователями недр, осуществляющими разведку и добычу иных видов полезных ископаемых, в границах предоставленных им в соответствии с законодательством Российской Федерации о недрах горных отводов и (или) геологических отводов на основании утвержденного технического проекта в соответствии со ст. 19.1 Закона Российской Федерации от 21 февраля 1992 года № 2395-1 «О недрах»); - распашка земель; - размещение отвалов размываемых грунтов; - выпас сельскохозяйственных животных и организация для них летних лагерей, ванн.	
5	Зоны санитарной охраны источников питьевого и хозяйственно-бытового водоснабжения, а также устанавливаемые в случаях, предусмотренных Водным кодексом Российской Федерации, в отношении подземных водных объектов зоны специальной охраны	В зоне санитарной охраны источников питьевого и хозяйственно-бытового водоснабжения запрещается сброс сточных, в том числе дренажных, вод. На территории зоны санитарной охраны подземных источников водоснабжения: 1. В первом поясе не допускается: - посадка высокоствольных деревьев; - все виды строительства, не имеющие непосредственного отношения к эксплуатации, реконструкции и расширению водопроводных сооружений, в том числе прокладка трубопроводов различного назначения; - размещение жилых и хозяйственно-бытовых зданий; - проживание людей; - применение ядохимикатов и удобрений. 2. Во втором поясе запрещено: - закачка отработанных вод в подземные горизонты, подземное складирование твёрдых отходов и разработка недр земли; - размещение кладбищ, скотомогильников, полей ассенизации, полей фильтрации, навозохранилищ, силосных траншей, животноводческих и птицеводческих предприятий и других объектов, обусловливающих опасность микробного загрязнения подземных вод; - применение удобрений и ядохимикатов; - рубка леса главного пользования и реконструкции; - размещение складов горюче-смазочных материалов, ядохимикатов и минеральных удобрений, накопителей промстоков,	Водный кодекс Российской Федерации СанПиН 2.1.4.1110-02 «Зоны санитарной охраны источников водоснабжения и водопроводов питьевого назначения»

		шламохранилищ и других объектов, обусловливающих опасность химического загрязнения подземных вод. Бурение новых скважин и новое строительство, связанное с нарушением почвенного покрова, производится при обязательном согласовании с центром государственного санитарно-эпидемиологического надзора. 3. В третьем поясе запрещено: - закачка отработанных вод в подземные горизонты, подземное складирование твёрдых отходов и разработка недр земли; - размещение складов горюче-смазочных материалов, ядохимикатов и минеральных удобрений, накопителей промстоков, шламохранилищ и других объектов, обусловливающих опасность химического загрязнения подземных вод. Размещение таких объектов допускается в пределах третьего пояса зоны санитарной охраны только при использовании защищённых подземных вод, при условии выполнения специальных мероприятий по защите водоносного горизонта от загрязнения при наличии санитарно-эпидемиологического заключения центра государственного санитарно-эпидемиологического надзора, выданного с учётом заключения органов геологического контроля. Бурение новых скважин и новое строительство, связанное с нарушением почвенного покрова, производится при обязательном согласовании с центром государственного санитарно-эпидемиологического надзора. На территории зоны санитарной охраны поверхностных источников водоснабжения: 1. В первом поясе не допускается: - посадка высокоствольных деревьев; - все виды строительства, не имеющие непосредственного отношения к эксплуатации, реконструкции и расширению водопроводных сооружений, в том числе прокладка трубопроводов различного назначения; - размещение жилых и хозяйственно-бытовых зданий; - проживание людей; - применение ядохимикатов и удобрений; - спуск любых сточных вод, в том числе сточных вод водного	

		транспорта; - купание, стирка белья, водопой скота и другие виды водопользования, оказывающие влияние на качество воды. 2. Во втором поясе не допускается: - рубка леса главного пользования и реконструкции, а также закрепление за лесозаготовительными предприятиями древесины на корню и лесосечного фонда долгосрочного пользования (допускается только рубки ухода и санитарные рубки леса); - расположение стойбищ и выпас скота, а также всякое другое использование водоема и земельных участков, лесных угодий в пределах прибрежной полосы шириной не менее 500 м, которое может привести к ухудшению качества или уменьшению количества воды источника водоснабжения; - отведение сточных вод в зоне водосбора источника водоснабжения, включая его притоки, не отвечающих гигиеническим требованиям к охране поверхностных вод; - размещение кладбищ, скотомогильников, полей ассенизации, полей фильтрации, навозохранилищ, силосных траншей, животноводческих и птицеводческих предприятий и других объектов, обусловливающих опасность микробного загрязнения подземных вод; - применение удобрений и ядохимикатов; - рубка леса главного пользования и реконструкции; - сброс промышленных, сельскохозяйственных, городских и ливневых сточных вод, содержание в которых химических веществ и микроорганизмов превышает установленные санитарными правилами гигиенические нормативы качества воды (с учетом Определения Верховного Суда РФ от 25.09.2014 № АПЛ14-393); - размещение складов горюче-смазочных материалов, ядохимикатов и минеральных удобрений, накопителей промстоков, шламохранилищ и других объектов, обусловливающих опасность химического загрязнения подземных вод. Регулирование отведения территории для нового строительства жилых, промышленных и сельскохозяйственных объектов, а также согласование изменений технологий действующих предприятий, связанных с повышением степени опасности загрязнения сточными	

		водами источника водоснабжения производится при согласовании с центром государственного санитарно-эпидемиологического надзора. Все работы, в том числе добыча песка, гравия, донноуглубительные, в пределах акватории зоны санитарной охраны допускаются по согласованию с центром государственного санитарно - эпидемиологического надзора лишь при обосновании гидрологическими расчетами отсутствия ухудшения качества воды в створе водозабора. Использование химических методов борьбы с эвтрофикацией водоемов допускается при условии применения препаратов, имеющих положительное санитарно - эпидемиологическое заключение государственной санитарно - эпидемиологической службы Российской Федерации. Использование источников водоснабжения в пределах второго пояса зоны санитарной охраны для купания, туризма, водного спорта и рыбной ловли допускается в установленных местах при условии соблюдения гигиенических требований к охране поверхностных вод, а также гигиенических требований к зонам рекреации водных объектов. 3. В третьем поясе не допускается отведение сточных вод в зоне водосбора источника водоснабжения, включая его притоки, не отвечающих гигиеническим требованиям к охране поверхностных вод. Регулирование отведения территории для нового строительства жилых, промышленных и сельскохозяйственных объектов, а также согласование изменений технологий действующих предприятий, связанных с повышением степени опасности загрязнения сточными водами источника водоснабжения производится при согласовании с центром государственного санитарно-эпидемиологического надзора. Все работы, в том числе добыча песка, гравия, донноуглубительные, в пределах акватории зоны санитарной охраны допускаются по согласованию с центром государственного санитарно - эпидемиологического надзора лишь при обосновании гидрологическими расчетами отсутствия ухудшения качества воды в створе водозабора.	

		Использование химических методов борьбы с эвтрофикацией водоемов допускается при условии применения препаратов, имеющих положительное санитарно - эпидемиологическое заключение государственной санитарно - эпидемиологической службы Российской Федерации.	
6	Зоны затопления и подтопления	В зонах затопления и подтопления запрещается: - размещение новых населенных пунктов и строительство объектов капитального строительства без обеспечения инженерной защиты таких населенных пунктов и объектов от затопления, подтопления; - использование сточных вод в целях регулирования плодородия почв; - размещение кладбищ, скотомогильников, объектов размещения отходов производства и потребления, химических, взрывчатых, токсичных, отравляющих и ядовитых веществ, пунктов хранения и захоронения радиоактивных отходов; - осуществление авиационных мер по борьбе с вредными организмами.	Водный кодекс Российской Федерации
7	Санитарно-защитная зона	В границах санитарно-защитной зоны не допускается использования земельных участков в целях: - размещения жилой застройки, объектов образовательного и медицинского назначения, спортивных сооружений открытого типа, организаций отдыха детей и их оздоровления, зон рекреационного назначения и для ведения садоводства; - размещения объектов для производства и хранения лекарственных средств, объекты пищевых отраслей промышленности, оптовых складов продовольственного сырья и пищевой продукции, комплексов водопроводных сооружений для подготовки и хранения питьевой воды, использования земельных участков в целях производства, хранения и переработки сельскохозяйственной продукции, предназначенной для дальнейшего использования в качестве пищевой продукции, если химическое, физическое и (или) биологическое воздействие объекта, в отношении которого установлена санитарно-защитная зона, приведет к нарушению качества и безопасности таких средств, сырья, воды и продукции в соответствии с установленными требованиями.	Постановление Правительства Российской Федерации от 03.03.2018 № 222 «Об утверждении Правил установления санитарно-защитных зон и использования земельных участков, расположенных в границах санитарно-защитных зон»
8	Зона минимальных расстояний до	Перечень ограничений использования земельных участков в границах зоны минимальных расстояний до магистральных или	

	магистральных или промышленных трубопроводов (газопроводов, нефтепроводов и нефтепродуктопроводов, аммиакопроводов)	промышленных трубопроводов определяется Правительством РФ в положении о данном виде зоны с особыми условиями использования территории.	

Приложение №1
к правилам землепользования и застройки
Евстратовского сельского поселения
Россошанского муниципального района
Воронежской области

СВЕДЕНИЯ О ГРАНИЦАХ ТЕРРИТОРИАЛЬНЫХ ЗОН, СОДЕРЖАЩИЕ ГРАФИЧЕСКОЕ ОПИСАНИЕ МЕСТОПОЛОЖЕНИЯ ГРАНИЦ ТЕРРИТОРИАЛЬНЫХ ЗОН, ПЕРЕЧЕНЬ КООРДИНАТ ХАРАКТЕРНЫХ ТОЧЕК ГРАНИЦ ТЕРРИТОРИАЛЬНЫХ ЗОН СЕЛА ЕВСТРАТОВКА

ОПИСАНИЕ МЕСТОПОЛОЖЕНИЯ ГРАНИЦ

Зона застройки индивидуальными жилыми домами – Ж1

(наименование объекта, местоположение границ которого описано
(далее - объект)

Раздел 1

Сведения об объекте		
№ п/п	Характеристики объекта	Описание характеристик
1	2	3
1	Местоположение объекта	Воронежская область, Россошанский муниципальный район, Евстратовское сельское поселение, село Евстратовка
2	Площадь объекта ± величина погрешности определения площади (Р ± Дельта Р)	2297139+/-5305 м²
3	Иные характеристики объекта	-

Раздел 2

Сведения о местоположении границ объекта					
1. Система координат: МСК - 36, зона 1					
2. Сведения о характерных точках границ объекта					
Обозначение характерных точек границ	Координаты, м		Метод определения координат характерной точки	Средняя квадратическая погрешность положения характерной точки (Mt), м	Описание обозначения точки на местности (при наличии)
	X	Y			
1	2	3	4	5	6
1	344037.40	1340930.42	Картометрический	1.00	-
2	343962.69	1340926.33	Аналитический	0.10	-
3	343924.83	1340925.45	Аналитический	0.10	-
4	343879.79	1340924.40	Аналитический	0.10	-
5	343821.02	1340922.64	Аналитический	0.10	-
6	343777.18	1340923.40	Аналитический	0.10	-
7	343757.18	1340923.20	Аналитический	0.10	-
8	343740.00	1340920.98	Аналитический	0.10	-
9	343731.07	1340910.69	Аналитический	0.10	-
10	343721.74	1340857.13	Аналитический	0.10	-
11	343716.95	1340814.43	Аналитический	0.10	-
12	343721.39	1340812.96	Аналитический	0.10	-
13	343721.19	1340804.27	Аналитический	0.10	-
14	343716.08	1340803.89	Аналитический	0.10	-
15	343712.87	1340785.53	Аналитический	0.10	-
16	343707.03	1340738.37	Картометрический	1.00	-
17	343860.79	1340744.59	Картометрический	1.00	-
18	343952.92	1340742.98	Картометрический	1.00	-
19	344033.59	1340752.68	Картометрический	1.00	-
1	344037.40	1340930.42	Картометрический	1.00	-
20	344851.39	1341244.11	Аналитический	0.10	-
21	344828.51	1341447.20	Картометрический	1.00	-
22	344658.72	1341416.27	Картометрический	1.00	-
23	344580.05	1341355.92	Картометрический	1.00	-
24	344358.44	1341287.33	Картометрический	1.00	-
25	344111.72	1341282.29	Картометрический	1.00	-
26	343845.51	1341244.00	Картометрический	1.00	-
27	343863.41	1341177.96	Картометрический	1.00	-
28	343739.77	1341142.47	Аналитический	0.10	-
29	343740.71	1341116.84	Аналитический	0.10	-
30	343738.76	1341056.19	Аналитический	0.10	-
31	343737.56	1340999.71	Аналитический	0.10	-
32	343734.41	1340965.66	Аналитический	0.10	-
33	343732.98	1340939.93	Аналитический	0.10	-
34	343754.68	1340938.66	Аналитический	0.10	-

1	2	3	4	5	6
35	343788.05	1340938.80	Аналитический	0.10	-
36	343819.65	1340939.38	Аналитический	0.10	-
37	343881.77	1340941.44	Аналитический	0.10	-
38	343921.56	1340942.45	Аналитический	0.10	-
39	343957.50	1340943.36	Аналитический	0.10	-
40	343990.45	1340944.71	Аналитический	0.10	-
41	344022.66	1340948.29	Аналитический	0.10	-
42	344056.23	1340952.95	Аналитический	0.10	-
43	344086.14	1340961.43	Аналитический	0.10	-
44	344122.61	1340973.88	Аналитический	0.10	-
45	344159.09	1340986.32	Аналитический	0.10	-
46	344195.56	1340998.77	Аналитический	0.10	-
47	344232.04	1341011.22	Аналитический	0.10	-
48	344274.09	1341024.05	Аналитический	0.10	-
49	344307.51	1341034.25	Аналитический	0.10	-
50	344357.00	1341049.83	Аналитический	0.10	-
51	344395.87	1341062.07	Аналитический	0.10	-
52	344454.60	1341080.16	Аналитический	0.10	-
53	344517.70	1341103.58	Аналитический	0.10	-
54	344560.66	1341119.60	Аналитический	0.10	-
55	344600.76	1341135.74	Аналитический	0.10	-
56	344636.85	1341150.26	Аналитический	0.10	-
57	344672.02	1341164.41	Аналитический	0.10	-
58	344707.22	1341178.58	Аналитический	0.10	-
59	344746.71	1341194.47	Аналитический	0.10	-
60	344783.38	1341209.22	Аналитический	0.10	-
61	344813.13	1341223.31	Аналитический	0.10	-
20	344851.39	1341244.11	Аналитический	0.10	-
62	343558.84	1340149.79	Аналитический	0.10	-
63	343575.99	1340184.14	Аналитический	0.10	-
64	343586.97	1340208.87	Аналитический	0.10	-
65	343595.98	1340230.40	Аналитический	0.10	-
66	343608.97	1340277.37	Аналитический	0.10	-
67	343618.10	1340323.23	Аналитический	0.10	-
68	343634.60	1340404.73	Аналитический	0.10	-
69	343638.11	1340419.96	Аналитический	0.10	-
70	343642.96	1340457.72	Аналитический	0.10	-
71	343654.73	1340538.94	Аналитический	0.10	-
72	343660.10	1340575.59	Аналитический	0.10	-
73	343672.15	1340650.60	Аналитический	0.10	-
74	343707.95	1340903.23	Аналитический	0.10	-
75	343710.48	1340925.75	Аналитический	0.10	-
76	343708.22	1340939.06	Аналитический	0.10	-
77	343687.56	1340941.77	Аналитический	0.10	-
78	343676.81	1340941.73	Аналитический	0.10	-
79	343672.23	1340947.89	Аналитический	0.10	-
80	343634.30	1340949.58	Аналитический	0.10	-

1	2	3	4	5	6
81	343598.51	1340951.20	Аналитический	0.10	-
82	343570.79	1340950.07	Аналитический	0.10	-
83	343539.37	1340947.74	Аналитический	0.10	-
84	343483.54	1340936.87	Аналитический	0.10	-
85	343476.38	1340925.62	Аналитический	0.10	-
86	343477.05	1340900.38	Аналитический	0.10	-
87	343475.83	1340881.12	Аналитический	0.10	-
88	343472.67	1340855.52	Аналитический	0.10	-
89	343469.48	1340830.38	Аналитический	0.10	-
90	343464.70	1340808.30	Аналитический	0.10	-
91	343455.89	1340785.53	Аналитический	0.10	-
92	343436.92	1340742.98	Аналитический	0.10	-
93	343418.60	1340701.48	Аналитический	0.10	-
94	343396.90	1340633.54	Аналитический	0.10	-
95	343375.88	1340554.46	Аналитический	0.10	-
96	343378.61	1340551.08	Аналитический	0.10	-
97	343377.58	1340544.63	Аналитический	0.10	-
98	343372.94	1340543.96	Аналитический	0.10	-
99	343366.79	1340514.80	Аналитический	0.10	-
100	343358.36	1340474.85	Аналитический	0.10	-
101	343342.73	1340412.43	Аналитический	0.10	-
102	343329.43	1340356.50	Аналитический	0.10	-
103	343317.76	1340304.88	Аналитический	0.10	-
104	343309.50	1340269.06	Аналитический	0.10	-
105	343298.25	1340220.89	Аналитический	0.10	-
106	343283.16	1340153.96	Аналитический	0.10	-
107	343281.87	1340141.96	Картометрический	1.00	-
108	343302.02	1340138.94	Картометрический	1.00	-
109	343302.66	1340133.99	Картометрический	1.00	-
110	343318.95	1340132.27	Картометрический	1.00	-
111	343321.25	1340137.28	Картометрический	1.00	-
112	343325.33	1340136.62	Картометрический	1.00	-
113	343327.23	1340151.03	Картометрический	1.00	-
114	343327.91	1340179.87	Картометрический	1.00	-
115	343337.48	1340204.04	Картометрический	1.00	-
116	343357.75	1340216.22	Картометрический	1.00	-
117	343418.74	1340204.82	Картометрический	1.00	-
118	343495.16	1340181.59	Картометрический	1.00	-
119	343506.67	1340178.83	Картометрический	1.00	-
62	343558.84	1340149.79	Аналитический	0.10	-
120	343711.20	1340965.99	Аналитический	0.10	-
121	343715.04	1341000.93	Аналитический	0.10	-
122	343716.54	1341057.01	Аналитический	0.10	-
123	343718.42	1341113.77	Аналитический	0.10	-
124	343424.00	1341076.00	Картометрический	1.00	-
125	343330.46	1341196.54	Картометрический	1.00	-
126	343176.90	1341094.11	Картометрический	1.00	-

1	2	3	4	5	6
127	343277.07	1340995.13	Картометрический	1.00	-
128	343316.80	1340922.05	Картометрический	1.00	-
129	343363.19	1340861.09	Картометрический	1.00	-
130	343263.44	1340671.91	Картометрический	1.00	-
131	343133.57	1340425.58	Картометрический	1.00	-
132	343128.90	1340333.48	Картометрический	1.00	-
133	343092.22	1340279.94	Картометрический	1.00	-
134	343036.00	1340244.00	Картометрический	1.00	-
135	342432.00	1340273.00	Картометрический	1.00	-
136	342354.00	1340122.00	Картометрический	1.00	-
137	342328.57	1339990.82	Аналитический	0.10	-
138	342318.11	1339906.83	Аналитический	0.10	-
139	342308.04	1339887.90	Аналитический	0.10	-
140	342157.00	1339520.00	Картометрический	1.00	-
141	342115.24	1339216.17	Картометрический	1.00	-
142	342320.78	1338788.79	Картометрический	1.00	-
143	342608.58	1338508.50	Картометрический	1.00	-
144	342608.90	1338508.19	Картометрический	1.00	-
145	342629.55	1338484.72	Картометрический	1.00	-
146	342647.19	1338411.91	Картометрический	1.00	-
147	342652.90	1338233.91	Картометрический	1.00	-
148	342666.53	1338204.30	Картометрический	1.00	-
149	342725.31	1338162.60	Картометрический	1.00	-
150	342766.01	1338172.32	Картометрический	1.00	-
151	342819.80	1338199.38	Картометрический	1.00	-
152	342837.50	1338211.33	Картометрический	1.00	-
153	342857.38	1338231.20	Картометрический	1.00	-
154	342930.02	1338271.32	Картометрический	1.00	-
155	343083.82	1338335.82	Картометрический	1.00	-
156	343130.26	1338352.50	Картометрический	1.00	-
157	343164.36	1338358.36	Картометрический	1.00	-
158	343243.08	1338364.33	Картометрический	1.00	-
159	343278.62	1338350.46	Аналитический	0.10	-
160	343280.76	1338368.05	Аналитический	0.10	-
161	343291.85	1338468.83	Аналитический	0.10	-
162	343294.18	1338480.30	Аналитический	0.10	-
163	343302.69	1338521.54	Аналитический	0.10	-
164	343303.13	1338528.70	Аналитический	0.10	-
165	343306.19	1338539.36	Аналитический	0.10	-
166	343317.94	1338602.07	Аналитический	0.10	-
167	343336.63	1338711.97	Аналитический	0.10	-
168	343344.74	1338763.23	Аналитический	0.10	-
169	343343.82	1338816.89	Аналитический	0.10	-
170	343344.03	1338818.88	Аналитический	0.10	-
171	343345.17	1338830.61	Аналитический	0.10	-
172	343343.48	1338867.26	Аналитический	0.10	-
173	343330.38	1338871.60	Аналитический	0.10	-
174	343176.94	1338871.04	Аналитический	0.10	-

1	2	3	4	5	6
175	343131.09	1338861.81	Аналитический	0.10	-
176	342906.54	1338761.77	Аналитический	0.10	-
177	342856.14	1338740.73	Аналитический	0.10	-
178	342799.40	1338719.45	Аналитический	0.10	-
179	342727.91	1338693.78	Аналитический	0.10	-
180	342706.57	1338689.26	Аналитический	0.10	-
181	342702.45	1338690.03	Аналитический	0.10	-
182	342550.79	1338877.04	Аналитический	0.10	-
183	342487.55	1338962.83	Аналитический	0.10	-
184	342452.06	1339016.31	Аналитический	0.10	-
185	342419.60	1339081.94	Аналитический	0.10	-
186	342396.75	1339149.48	Аналитический	0.10	-
187	342382.87	1339217.17	Аналитический	0.10	-
188	342373.46	1339382.52	Аналитический	0.10	-
189	342378.81	1339511.06	Аналитический	0.10	-
190	342396.95	1339615.70	Аналитический	0.10	-
191	342434.74	1339778.10	Аналитический	0.10	-
192	342473.23	1339967.89	Аналитический	0.10	-
193	342490.57	1340057.75	Аналитический	0.10	-
194	342492.07	1340061.72	Аналитический	0.10	-
195	342496.93	1340064.74	Аналитический	0.10	-
196	342515.72	1340067.32	Аналитический	0.10	-
197	342540.54	1340070.00	Аналитический	0.10	-
198	342573.71	1340072.84	Аналитический	0.10	-
199	342595.44	1340073.78	Аналитический	0.10	-
200	342650.13	1340074.06	Аналитический	0.10	-
201	342704.86	1340077.32	Аналитический	0.10	-
202	342754.93	1340080.88	Аналитический	0.10	-
203	342804.28	1340084.14	Аналитический	0.10	-
204	342851.47	1340086.08	Аналитический	0.10	-
205	342901.91	1340088.84	Аналитический	0.10	-
206	342931.65	1340092.63	Аналитический	0.10	-
207	342956.28	1340096.61	Аналитический	0.10	-
208	342978.44	1340099.58	Аналитический	0.10	-
209	343012.83	1340102.98	Аналитический	0.10	-
210	343064.29	1340106.45	Аналитический	0.10	-
211	343228.12	1340110.16	Аналитический	0.10	-
212	343259.46	1340128.68	Аналитический	0.10	-
213	343282.39	1340221.68	Аналитический	0.10	-
214	343295.30	1340272.81	Аналитический	0.10	-
215	343302.84	1340306.74	Аналитический	0.10	-
216	343315.67	1340356.71	Аналитический	0.10	-
217	343329.80	1340413.45	Аналитический	0.10	-
218	343341.53	1340473.41	Аналитический	0.10	-
219	343352.75	1340521.03	Аналитический	0.10	-
220	343360.18	1340552.57	Аналитический	0.10	-
221	343372.77	1340605.13	Аналитический	0.10	-
222	343382.75	1340639.57	Аналитический	0.10	-

1	2	3	4	5	6
223	343394.01	1340676.11	Аналитический	0.10	-
224	343404.56	1340703.79	Аналитический	0.10	-
225	343425.28	1340749.11	Аналитический	0.10	-
226	343444.28	1340787.75	Аналитический	0.10	-
227	343453.22	1340812.38	Аналитический	0.10	-
228	343457.29	1340832.20	Аналитический	0.10	-
229	343461.82	1340856.90	Аналитический	0.10	-
230	343463.21	1340882.76	Аналитический	0.10	-
231	343462.98	1340899.52	Аналитический	0.10	-
232	343458.59	1340928.14	Аналитический	0.10	-
233	343441.22	1340969.63	Аналитический	0.10	-
234	343453.13	1340978.98	Аналитический	0.10	-
235	343498.07	1340966.60	Аналитический	0.10	-
236	343543.25	1340964.59	Аналитический	0.10	-
237	343565.83	1340965.15	Аналитический	0.10	-
238	343574.75	1340965.37	Аналитический	0.10	-
239	343577.59	1340965.59	Аналитический	0.10	-
240	343579.59	1340965.59	Аналитический	0.10	-
241	343583.88	1340964.66	Аналитический	0.10	-
242	343615.41	1340966.36	Аналитический	0.10	-
243	343637.80	1340965.46	Аналитический	0.10	-
244	343677.02	1340962.97	Аналитический	0.10	-
120	343711.20	1340965.99	Аналитический	0.10	-
245	343068.00	1339795.72	Картометрический	1.00	-
246	343069.66	1339896.50	Картометрический	1.00	-
247	343045.59	1339898.11	Аналитический	0.10	-
248	342908.38	1339901.02	Аналитический	0.10	-
249	342867.82	1339901.63	Аналитический	0.10	-
250	342814.59	1339903.75	Аналитический	0.10	-
251	342789.56	1339897.08	Аналитический	0.10	-
252	342791.50	1339812.05	Картометрический	1.00	-
253	342847.58	1339811.32	Картометрический	1.00	-
254	342996.62	1339807.95	Картометрический	1.00	-
255	342996.52	1339803.95	Картометрический	1.00	-
256	343020.18	1339804.93	Картометрический	1.00	-
257	343034.52	1339805.54	Картометрический	1.00	-
258	343035.08	1339793.36	Картометрический	1.00	-
245	343068.00	1339795.72	Картометрический	1.00	-
259	343173.29	1340013.62	Картометрический	1.00	-
260	343174.00	1340041.12	Картометрический	1.00	-
261	343174.86	1340052.21	Аналитический	0.10	-
262	343180.57	1340052.07	Аналитический	0.10	-
263	343180.51	1340062.52	Аналитический	0.10	-
264	343181.52	1340094.60	Картометрический	1.00	-
265	343064.93	1340089.77	Аналитический	0.10	-
266	343013.03	1340086.93	Аналитический	0.10	-

1	2	3	4	5	6
267	342980.53	1340086.11	Аналитический	0.10	-
268	342956.91	1340080.52	Аналитический	0.10	-
269	342934.80	1340076.66	Аналитический	0.10	-
270	342904.65	1340072.88	Аналитический	0.10	-
271	342851.83	1340070.24	Аналитический	0.10	-
272	342807.12	1340068.08	Аналитический	0.10	-
273	342754.32	1340065.94	Аналитический	0.10	-
274	342706.05	1340061.87	Аналитический	0.10	-
275	342664.92	1340059.71	Аналитический	0.10	-
276	342656.61	1340055.55	Аналитический	0.10	-
277	342653.49	1340050.60	Аналитический	0.10	-
278	342652.28	1340006.34	Аналитический	0.10	-
279	342651.47	1339982.48	Аналитический	0.10	-
280	342646.58	1339907.34	Картометрический	1.00	-
281	342740.61	1339908.79	Аналитический	0.10	-
282	342741.75	1339915.65	Аналитический	0.10	-
283	342707.46	1339915.52	Картометрический	1.00	-
284	342707.45	1339945.52	Картометрический	1.00	-
285	342707.44	1339975.51	Картометрический	1.00	-
286	342789.57	1339977.92	Картометрический	1.00	-
287	342787.91	1339951.51	Картометрический	1.00	-
288	342787.36	1339911.81	Картометрический	1.00	-
289	342789.74	1339904.11	Аналитический	0.10	-
290	342814.21	1339910.54	Аналитический	0.10	-
291	342867.74	1339908.35	Аналитический	0.10	-
292	342908.61	1339907.98	Аналитический	0.10	-
293	343044.53	1339904.77	Аналитический	0.10	-
294	343039.01	1340011.84	Картометрический	1.00	-
259	343173.29	1340013.62	Картометрический	1.00	-
295	342633.65	1339695.02	Аналитический	0.10	-
296	342633.66	1339705.75	Аналитический	0.10	-
297	342639.26	1339780.42	Аналитический	0.10	-
298	342633.56	1339800.81	Аналитический	0.10	-
299	342623.58	1339809.26	Аналитический	0.10	-
300	342606.14	1339809.72	Аналитический	0.10	-
301	342503.40	1339812.39	Аналитический	0.10	-
302	342449.21	1339814.20	Аналитический	0.10	-
303	342441.60	1339776.66	Аналитический	0.10	-
304	342426.34	1339711.09	Аналитический	0.10	-
305	342480.43	1339685.56	Аналитический	0.10	-
306	342510.96	1339674.91	Аналитический	0.10	-
307	342620.34	1339658.66	Аналитический	0.10	-
295	342633.65	1339695.02	Аналитический	0.10	-
308	342633.39	1339823.23	Аналитический	0.10	-
309	342637.73	1339859.63	Аналитический	0.10	-
310	342643.45	1339923.26	Аналитический	0.10	-

1	2	3	4	5	6
311	342647.47	1339971.64	Аналитический	0.10	-
312	342648.91	1340005.23	Аналитический	0.10	-
313	342648.32	1340017.35	Аналитический	0.10	-
314	342644.98	1340049.16	Аналитический	0.10	-
315	342642.45	1340057.44	Аналитический	0.10	-
316	342601.86	1340055.36	Аналитический	0.10	-
317	342573.61	1340054.64	Аналитический	0.10	-
318	342542.90	1340051.13	Аналитический	0.10	-
319	342507.56	1340046.38	Аналитический	0.10	-
320	342504.69	1340044.07	Аналитический	0.10	-
321	342480.06	1339966.30	Аналитический	0.10	-
322	342450.61	1339821.08	Аналитический	0.10	-
323	342555.97	1339817.06	Аналитический	0.10	-
324	342618.84	1339815.98	Аналитический	0.10	-
308	342633.39	1339823.23	Аналитический	0.10	-
325	343338.36	1338902.68	Аналитический	0.10	-
326	343334.84	1338914.77	Аналитический	0.10	-
327	343328.74	1338938.19	Аналитический	0.10	-
328	343322.32	1338943.36	Аналитический	0.10	-
329	343318.68	1338961.62	Аналитический	0.10	-
330	343324.38	1338975.60	Аналитический	0.10	-
331	343313.95	1339026.55	Аналитический	0.10	-
332	343277.22	1339188.58	Картометрический	1.00	-
333	343225.55	1339177.12	Аналитический	0.10	-
334	343199.75	1339176.89	Аналитический	0.10	-
335	343173.85	1339176.32	Аналитический	0.10	-
336	343147.89	1339174.52	Аналитический	0.10	-
337	343122.25	1339171.96	Аналитический	0.10	-
338	343096.87	1339167.20	Аналитический	0.10	-
339	343071.21	1339161.94	Аналитический	0.10	-
340	343046.02	1339155.42	Аналитический	0.10	-
341	343021.79	1339145.47	Аналитический	0.10	-
342	342997.49	1339135.48	Аналитический	0.10	-
343	342973.50	1339125.65	Аналитический	0.10	-
344	342949.97	1339115.10	Аналитический	0.10	-
345	342926.48	1339104.51	Аналитический	0.10	-
346	342902.99	1339093.91	Аналитический	0.10	-
347	342879.50	1339083.32	Аналитический	0.10	-
348	342856.01	1339072.73	Аналитический	0.10	-
349	342832.52	1339062.13	Аналитический	0.10	-
350	342556.28	1338881.37	Аналитический	0.10	-
351	342699.41	1338707.83	Картометрический	1.00	-
352	342710.89	1338703.02	Картометрический	1.00	-
353	342723.48	1338707.47	Картометрический	1.00	-
354	342794.56	1338733.81	Картометрический	1.00	-
355	342850.73	1338754.15	Картометрический	1.00	-
356	342901.08	1338775.26	Картометрический	1.00	-

1	2	3	4	5	6
357	343127.11	1338876.94	Картометрический	1.00	-
358	343175.92	1338886.82	Картометрический	1.00	-
359	343329.27	1338893.27	Картометрический	1.00	-
360	343337.12	1338893.62	Картометрический	1.00	-
325	343338.36	1338902.68	Аналитический	0.10	-
361	343705.59	1338796.08	Картометрический	1.00	-
362	343696.23	1339173.51	Картометрический	1.00	-
363	343672.34	1339213.67	Картометрический	1.00	-
364	343654.75	1339243.25	Картометрический	1.00	-
365	343654.02	1339282.83	Картометрический	1.00	-
366	343638.94	1339324.12	Картометрический	1.00	-
367	343437.50	1339339.12	Аналитический	0.10	-
368	343440.09	1339227.26	Аналитический	0.10	-
369	343449.72	1338938.18	Аналитический	0.10	-
370	343444.02	1338892.32	Аналитический	0.10	-
371	343461.57	1338889.62	Аналитический	0.10	-
372	343490.93	1338882.02	Аналитический	0.10	-
373	343504.36	1338871.46	Аналитический	0.10	-
374	343513.53	1338864.17	Аналитический	0.10	-
375	343517.17	1338844.62	Аналитический	0.10	-
376	343524.03	1338746.96	Аналитический	0.10	-
377	343517.25	1338746.27	Аналитический	0.10	-
378	343510.74	1338843.50	Аналитический	0.10	-
379	343507.79	1338859.82	Аналитический	0.10	-
380	343499.23	1338866.60	Аналитический	0.10	-
381	343488.49	1338875.37	Аналитический	0.10	-
382	343460.01	1338882.76	Аналитический	0.10	-
383	343443.41	1338885.30	Аналитический	0.10	-
384	343439.87	1338884.68	Аналитический	0.10	-
385	343409.90	1338879.41	Аналитический	0.10	-
386	343368.49	1338875.34	Аналитический	0.10	-
387	343366.79	1338870.38	Аналитический	0.10	-
388	343367.17	1338830.77	Аналитический	0.10	-
389	343366.74	1338762.17	Аналитический	0.10	-
390	343363.95	1338731.39	Аналитический	0.10	-
391	343358.47	1338695.48	Аналитический	0.10	-
392	343350.56	1338625.43	Картометрический	1.00	-
393	343379.23	1338626.38	Картометрический	1.00	-
394	343504.38	1338637.36	Картометрический	1.00	-
395	343511.95	1338689.49	Картометрический	1.00	-
396	343592.87	1338697.22	Картометрический	1.00	-
397	343646.85	1338770.90	Картометрический	1.00	-
398	343681.78	1338770.32	Картометрический	1.00	-
361	343705.59	1338796.08	Картометрический	1.00	-
399	343274.06	1339334.72	Аналитический	0.10	-
400	343338.24	1339030.69	Аналитический	0.10	-

1	2	3	4	5	6
401	343340.92	1339020.03	Аналитический	0.10	-
402	343347.45	1339020.53	Аналитический	0.10	-
403	343351.72	1338996.99	Картометрический	1.00	-
404	343347.62	1338992.96	Картометрический	1.00	-
405	343355.31	1338955.22	Картометрический	1.00	-
406	343362.99	1338904.80	Аналитический	0.10	-
407	343369.67	1338895.94	Аналитический	0.10	-
408	343376.04	1338896.21	Аналитический	0.10	-
409	343376.89	1338883.23	Аналитический	0.10	-
410	343408.84	1338886.35	Аналитический	0.10	-
411	343436.88	1338891.45	Аналитический	0.10	-
412	343442.73	1338938.22	Аналитический	0.10	-
413	343433.12	1339227.10	Аналитический	0.10	-
414	343430.50	1339338.34	Аналитический	0.10	-
415	343415.52	1339336.35	Аналитический	0.10	-
416	343340.13	1339334.68	Аналитический	0.10	-
399	343274.06	1339334.72	Аналитический	0.10	-
417	344093.60	1337811.13	Картометрический	1.00	-
418	343980.73	1337968.49	Картометрический	1.00	-
419	343935.02	1337989.37	Картометрический	1.00	-
420	343908.63	1337999.05	Картометрический	1.00	-
421	343871.40	1338034.30	Картометрический	1.00	-
422	343775.44	1338067.70	Картометрический	1.00	-
423	343621.95	1338113.04	Картометрический	1.00	-
424	343497.39	1338187.20	Картометрический	1.00	-
425	343429.19	1338305.59	Картометрический	1.00	-
426	343414.51	1338338.86	Картометрический	1.00	-
427	343375.34	1338400.40	Картометрический	1.00	-
428	343319.87	1338392.99	Картометрический	1.00	-
429	343301.27	1338365.03	Аналитический	0.10	-
430	343299.24	1338347.92	Аналитический	0.10	-
431	343297.96	1338337.15	Аналитический	0.50	-
432	343296.64	1338316.41	Аналитический	0.50	-
433	343298.25	1338295.30	Аналитический	0.50	-
434	343302.34	1338278.39	Аналитический	0.50	-
435	343311.28	1338253.13	Аналитический	0.50	-
436	343323.16	1338224.27	Аналитический	0.50	-
437	343334.50	1338198.20	Аналитический	0.50	-
438	343353.00	1338164.75	Аналитический	0.50	-
439	343381.76	1338125.70	Аналитический	0.50	-
440	343441.23	1338052.62	Аналитический	0.50	-
441	343476.94	1338012.30	Картометрический	1.00	-
442	343833.12	1337885.04	Картометрический	1.00	-
443	344000.72	1337691.29	Картометрический	1.00	-
444	344076.51	1337737.12	Картометрический	1.00	-
445	344056.86	1337758.73	Картометрический	1.00	-
417	344093.60	1337811.13	Картометрический	1.00	-

3. Сведения о характерных точках части (частей) границы объекта					
Обозначение характерных точек части границы	Координаты, м		Метод определения координат характерной точки	Средняя квадратическая погрешность положения характерной точки (Mt), м	Описание обозначения точки на местности (при наличии)
	X	Y			
1	2	3	4	5	6
Часть №					
-	-	-	-	-	-

Раздел 3

Сведения о местоположении измененных (уточненных) границ объекта							
1. Система координат: -							
2. Сведения о характерных точках границ объекта							
Обозначение характерных точек границ	Существующие координаты, м		Измененные (уточненные) координаты, м		Метод определения координат характерной точки	Средняя квадратическая погрешность положения характерной точки (Mt), м	Описание обозначения точки на местности (при наличии)
	X	Y	X	Y			
1	2	3	4	5	6	7	8
-	-	-	-	-	-	-	-
3.Сведения о характерных точках части (частей) границы объекта							
Часть №							
-	-	-	-	-	-	-	-

ОПИСАНИЕ МЕСТОПОЛОЖЕНИЯ ГРАНИЦ

Зона застройки малоэтажными многоквартирными жилыми домами - Ж2

(наименование объекта, местоположение границ которого описано
(далее - объект)

Раздел 1

Сведения об объекте		
№ п/п	Характеристики объекта	Описание характеристик
1	2	3
1	Местоположение объекта	Воронежская область, Россошанский муниципальный район, Евстратовское сельское поселение, село Евстратовка
2	Площадь объекта ± величина погрешности определения площади (Р ± Дельта Р)	36057+/-665 м²
3	Иные характеристики объекта	-

Раздел 2

Сведения о местоположении границ объекта					
1. Система координат: МСК - 36, зона 1					
2. Сведения о характерных точках границ объекта					
Обозначение характерных точек границ	Координаты, м		Метод определения координат характерной точки	Средняя квадратическая погрешность положения характерной точки (Mt), м	Описание обозначения точки на местности (при наличии)
	X	Y			
1	2	3	4	5	6
1	343236.35	1339689.53	Картометрический	1.00	-
2	343234.81	1339747.97	Картометрический	1.00	-
3	343241.16	1339806.82	Картометрический	1.00	-
4	343243.28	1339884.43	Картометрический	1.00	-
5	343242.95	1339903.38	Картометрический	1.00	-
6	343221.03	1339903.26	Аналитический	0.10	-
7	343140.94	1339895.60	Аналитический	0.10	-
8	343069.66	1339896.50	Картометрический	1.00	-
9	343068.00	1339795.72	Картометрический	1.00	-
10	343068.72	1339684.85	Картометрический	1.00	-
1	343236.35	1339689.53	Картометрический	1.00	-
3. Сведения о характерных точках части (частей) границы объекта					
Обозначение характерных точек части границы	Координаты, м		Метод определения координат характерной точки	Средняя квадратическая погрешность положения характерной точки (Mt), м	Описание обозначения точки на местности (при наличии)
	X	Y			
1	2	3	4	5	6
Часть №					
-	-	-	-	-	-

Раздел 3

Сведения о местоположении измененных (уточненных) границ объекта							
1. Система координат: -							
2. Сведения о характерных точках границ объекта							
Обозначение характерных точек границ	Существующие координаты, м		Измененные (уточненные) координаты, м		Метод определения координат характерной точки	Средняя квадратическая погрешность положения характерной точки (Mt), м	Описание обозначения точки на местности (при наличии)
	X	Y	X	Y			
1	2	3	4	5	6	7	8
-	-	-	-	-	-	-	-
3.Сведения о характерных точках части (частей) границы объекта							
Часть №							
-	-	-	-	-	-	-	-

Раздел 4

План границ объекта



Масштаб 1:2000

Используемые условные знаки и обозначения:

границы территориальной зоны

•1 характерная точка границ территориальной зоны

Заместитель руководителя БУВО «Нормативно-проектный центр»

Подпись _____ А.В. Ромашов Дата « 22 » июля 2020 г.

Место для оттиска печати (при наличии) лица, составившего описание местоположения границ объекта

ОПИСАНИЕ МЕСТОПОЛОЖЕНИЯ ГРАНИЦ

Общественно-деловая зона – ОД

(наименование объекта, местоположение границ которого описано
(далее - объект)

Раздел 1

Сведения об объекте		
№ п/п	Характеристики объекта	Описание характеристик
1	2	3
1	Местоположение объекта	Воронежская область, Россошанский муниципальный район, Евстратовское сельское поселение, село Евстратовка
2	Площадь объекта ± величина погрешности определения площади (Р ± Дельта Р)	123865+/-1232 м²
3	Иные характеристики объекта	-

Раздел 2

Сведения о местоположении границ объекта					
1. Система координат: МСК - 36, зона 1					
2. Сведения о характерных точках границ объекта					
Обозначение характерных точек границ	Координаты, м		Метод определения координат характерной точки	Средняя квадратическая погрешность положения характерной точки (Mt), м	Описание обозначения точки на местности (при наличии)
	X	Y			
1	2	3	4	5	6
1	343343.04	1339671.99	Аналитический	0.10	-
2	343339.21	1339719.11	Аналитический	0.10	-
3	343340.88	1339774.44	Аналитический	0.10	-
4	343319.95	1339736.78	Аналитический	0.10	-
5	343288.43	1339680.66	Аналитический	0.10	-
6	343290.47	1339679.27	Аналитический	0.10	-
7	343319.94	1339672.27	Аналитический	0.10	-
1	343343.04	1339671.99	Аналитический	0.10	-
8	343446.56	1339966.69	Аналитический	0.10	-
9	343441.55	1339972.84	Аналитический	0.10	-
10	343434.81	1339974.22	Аналитический	0.10	-
11	343429.49	1339974.11	Аналитический	0.10	-
12	343404.50	1339971.81	Аналитический	0.10	-
13	343343.63	1339964.07	Аналитический	0.10	-
14	343330.79	1339962.55	Аналитический	0.10	-
15	343309.89	1339961.15	Аналитический	0.10	-
16	343290.43	1339959.97	Аналитический	0.10	-
17	343266.93	1339959.21	Аналитический	0.10	-
18	343257.16	1339958.68	Аналитический	0.10	-
19	343255.95	1339938.93	Аналитический	0.10	-
20	343254.90	1339884.19	Аналитический	0.10	-
21	343250.96	1339806.07	Аналитический	0.10	-
22	343245.46	1339747.75	Аналитический	0.10	-
23	343246.10	1339699.86	Картометрический	1.00	-
24	343251.16	1339692.64	Картометрический	1.00	-
25	343260.73	1339690.77	Аналитический	0.10	-
26	343270.70	1339694.51	Аналитический	0.10	-
27	343299.94	1339748.48	Аналитический	0.10	-
28	343322.70	1339784.20	Аналитический	0.10	-
29	343368.97	1339855.36	Аналитический	0.10	-
8	343446.56	1339966.69	Аналитический	0.10	-
30	343333.72	1339967.24	Картометрический	1.00	-
31	343333.43	1339976.91	Картометрический	1.00	-
32	343333.28	1339988.65	Картометрический	1.00	-
33	343336.70	1340000.56	Картометрический	1.00	-
34	343337.42	1340024.85	Картометрический	1.00	-

1	2	3	4	5	6
35	343302.15	1340025.89	Картометрический	1.00	-
36	343301.40	1340000.26	Картометрический	1.00	-
37	343259.60	1339996.45	Картометрический	1.00	-
38	343257.44	1339962.99	Аналитический	0.10	-
39	343299.68	1339964.10	Аналитический	0.10	-
40	343318.66	1339965.45	Аналитический	0.10	-
41	343331.12	1339966.46	Аналитический	0.10	-
30	343333.72	1339967.24	Картометрический	1.00	-
42	343314.34	1340106.42	Картометрический	1.00	-
43	343318.95	1340132.27	Картометрический	1.00	-
44	343302.66	1340133.99	Картометрический	1.00	-
45	343302.02	1340138.94	Картометрический	1.00	-
46	343281.87	1340141.96	Картометрический	1.00	-
47	343276.57	1340115.38	Картометрический	1.00	-
48	343272.40	1340097.63	Картометрический	1.00	-
49	343268.55	1340078.73	Картометрический	1.00	-
50	343264.06	1340047.27	Картометрический	1.00	-
51	343272.26	1340045.50	Картометрический	1.00	-
52	343283.30	1340044.25	Картометрический	1.00	-
53	343284.97	1340055.16	Картометрический	1.00	-
54	343298.32	1340054.45	Картометрический	1.00	-
55	343302.38	1340078.12	Картометрический	1.00	-
56	343304.75	1340102.41	Картометрический	1.00	-
42	343314.34	1340106.42	Картометрический	1.00	-
57	343242.84	1339910.93	Картометрический	1.00	-
58	343243.74	1339941.95	Картометрический	1.00	-
59	343244.94	1339999.04	Аналитический	0.10	-
60	343245.36	1340004.10	Картометрический	1.00	-
61	343246.78	1340034.09	Картометрический	1.00	-
62	343244.71	1340048.02	Аналитический	0.10	-
63	343245.79	1340082.32	Аналитический	0.10	-
64	343240.19	1340087.52	Аналитический	0.10	-
65	343227.42	1340090.89	Аналитический	0.10	-
66	343222.72	1340092.12	Аналитический	0.10	-
67	343181.52	1340094.60	Картометрический	1.00	-
68	343180.51	1340062.52	Аналитический	0.10	-
69	343180.57	1340052.07	Аналитический	0.10	-
70	343174.86	1340052.21	Аналитический	0.10	-
71	343174.00	1340041.12	Картометрический	1.00	-
72	343212.02	1340039.30	Аналитический	0.10	-
73	343209.69	1340000.32	Аналитический	0.10	-
74	343183.63	1340001.90	Аналитический	0.10	-
75	343183.90	1339999.54	Аналитический	0.10	-
76	343181.59	1339998.21	Аналитический	0.10	-
77	343179.54	1339981.61	Аналитический	0.10	-
78	343175.08	1339980.05	Аналитический	0.10	-
79	343174.59	1339960.16	Аналитический	0.10	-
80	343217.40	1339958.14	Аналитический	0.10	-
81	343217.82	1339958.11	Аналитический	0.10	-

1	2	3	4	5	6
82	343217.91	1339939.66	Картометрический	1.00	-
83	343205.77	1339939.88	Картометрический	1.00	-
84	343205.71	1339927.29	Картометрический	1.00	-
85	343217.81	1339927.17	Картометрический	1.00	-
86	343218.02	1339910.26	Картометрический	1.00	-
87	343220.77	1339910.29	Аналитический	0.10	-
57	343242.84	1339910.93	Картометрический	1.00	-
88	343068.72	1339684.85	Картометрический	1.00	-
89	343068.00	1339795.72	Картометрический	1.00	-
90	343035.08	1339793.36	Картометрический	1.00	-
91	343034.52	1339805.54	Картометрический	1.00	-
92	343020.18	1339804.93	Картометрический	1.00	-
93	342996.52	1339803.95	Картометрический	1.00	-
94	342996.62	1339807.95	Картометрический	1.00	-
95	342847.58	1339811.32	Картометрический	1.00	-
96	342791.50	1339812.05	Картометрический	1.00	-
97	342789.56	1339897.08	Аналитический	0.10	-
98	342740.61	1339908.79	Аналитический	0.10	-
99	342646.58	1339907.34	Картометрический	1.00	-
100	342642.28	1339859.25	Аналитический	0.10	-
101	342644.45	1339817.85	Картометрический	1.00	-
102	342644.57	1339806.66	Картометрический	1.00	-
103	342644.09	1339792.86	Картометрический	1.00	-
104	342638.72	1339728.51	Картометрический	1.00	-
105	342637.24	1339705.95	Картометрический	1.00	-
106	342637.68	1339692.41	Картометрический	1.00	-
107	342639.36	1339686.30	Картометрический	1.00	-
108	342642.51	1339681.78	Картометрический	1.00	-
109	342645.78	1339678.94	Картометрический	1.00	-
110	342650.64	1339676.01	Картометрический	1.00	-
111	342658.84	1339673.22	Картометрический	1.00	-
112	342668.68	1339670.47	Картометрический	1.00	-
113	342697.64	1339664.09	Аналитический	0.10	-
114	342810.01	1339666.06	Аналитический	0.10	-
88	343068.72	1339684.85	Картометрический	1.00	-
115	342789.74	1339904.11	Аналитический	0.10	-
116	342787.36	1339911.81	Картометрический	1.00	-
117	342787.91	1339951.51	Картометрический	1.00	-
118	342789.57	1339977.92	Картометрический	1.00	-
119	342707.44	1339975.51	Картометрический	1.00	-
120	342707.45	1339945.52	Картометрический	1.00	-
121	342707.46	1339915.52	Картометрический	1.00	-
122	342741.75	1339915.65	Аналитический	0.10	-
115	342789.74	1339904.11	Аналитический	0.10	-

3. Сведения о характерных точках части (частей) границы объекта					
Обозначение характерных точек части границы	Координаты, м		Метод определения координат характерной точки	Средняя квадратическая погрешность положения характерной точки (Mt), м	Описание обозначения точки на местности (при наличии)
	X	Y			
1	2	3	4	5	6
Часть №					
-	-	-	-	-	-

Раздел 3

Сведения о местоположении измененных (уточненных) границ объекта							
1. Система координат: -							
2. Сведения о характерных точках границ объекта							
Обозначение характерных точек границ	Существующие координаты, м		Измененные (уточненные) координаты, м		Метод определения координат характерной точки	Средняя квадратическая погрешность положения характерной точки (Mt), м	Описание обозначения точки на местности (при наличии)
	X	Y	X	Y			
1	2	3	4	5	6	7	8
-	-	-	-	-	-	-	-
3.Сведения о характерных точках части (частей) границы объекта							
Часть №							
-	-	-	-	-	-	-	-

Раздел 4

План границ объекта

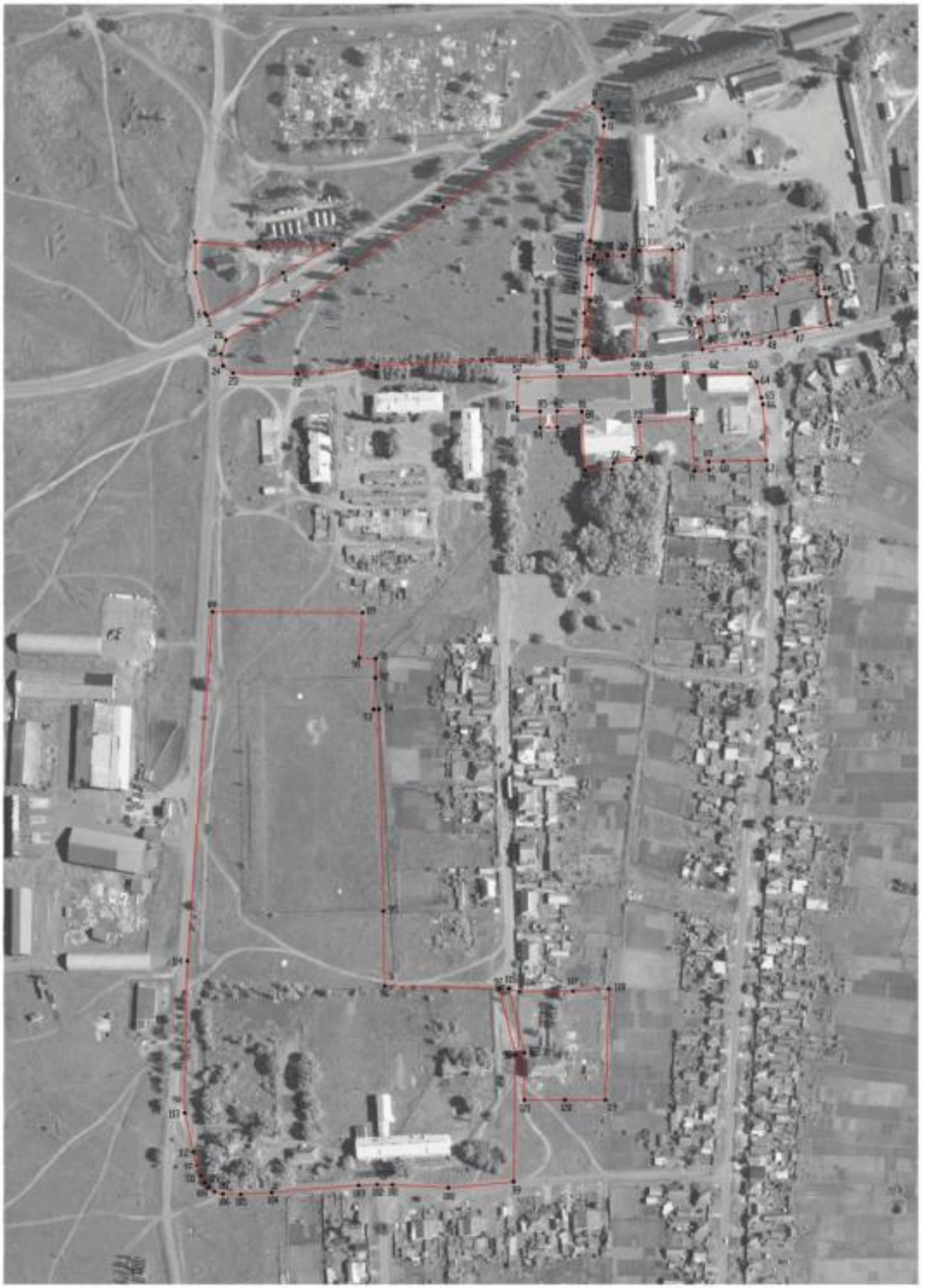

Масштаб 1:2000

Используемые условные знаки и обозначения:

границы территориальной зоны

•1 характерная точка границ территориальной зоны

Заместитель руководителя БУ ЮО «Нормативно-проектный центр»

Подпись _____ А.В. Романцов Дата « 22 » июля 2020 г.

Место для оттиска печати (при наличии) лица, составившего описание местоположения границ объекта

ОПИСАНИЕ МЕСТОПОЛОЖЕНИЯ ГРАНИЦ

Производственная зона - П1

(наименование объекта, местоположение границ которого описано
(далее - объект)

Раздел 1

Сведения об объекте		
№ п/п	Характеристики объекта	Описание характеристик
1	2	3
1	Местоположение объекта	Воронежская область, Россошанский муниципальный район, Евстратовское сельское поселение, село Евстратовка
2	Площадь объекта ± величина погрешности определения площади (Р ± Дельта Р)	83287+/-1010 м²
3	Иные характеристики объекта	-

Раздел 2

Сведения о местоположении границ объекта					
1. Система координат: МСК - 36, зона 1					
2. Сведения о характерных точках границ объекта					
Обозначение характерных точек границ	Координаты, м		Метод определения координат характерной точки	Средняя квадратическая погрешность положения характерной точки (Mt), м	Описание обозначения точки на местности (при наличии)
	X	Y			
1	2	3	4	5	6
1	343220.68	1339529.11	Аналитический	0.10	-
2	343224.44	1339566.82	Аналитический	0.10	-
3	343230.00	1339596.19	Аналитический	0.10	-
4	343238.04	1339620.16	Аналитический	0.10	-
5	343249.65	1339652.76	Аналитический	0.10	-
6	343262.82	1339679.49	Аналитический	0.10	-
7	343249.31	1339682.90	Аналитический	0.10	-
8	343245.16	1339683.77	Аналитический	0.10	-
9	343054.18	1339676.14	Аналитический	0.10	-
10	342810.27	1339658.91	Аналитический	0.10	-
11	342734.90	1339655.36	Картометрический	1.00	-
12	342743.62	1339452.38	Картометрический	1.00	-
13	342813.55	1339458.76	Аналитический	0.10	-
14	342893.72	1339516.87	Картометрический	1.00	-
15	343079.64	1339508.86	Картометрический	1.00	-
16	343149.87	1339522.68	Аналитический	0.10	-
1	343220.68	1339529.11	Аналитический	0.10	-
3. Сведения о характерных точках части (частей) границы объекта					
Обозначение характерных точек части границы	Координаты, м		Метод определения координат характерной точки	Средняя квадратическая погрешность положения характерной точки (Mt), м	Описание обозначения точки на местности (при наличии)
	X	Y			
1	2	3	4	5	6
Часть №					
-	-	-	-	-	-

Раздел 3

Сведения о местоположении измененных (уточненных) границ объекта							
1. Система координат: -							
2. Сведения о характерных точках границ объекта							
Обозначение характерных точек границ	Существующие координаты, м		Измененные (уточненные) координаты, м		Метод определения координат характерной точки	Средняя квадратическая погрешность положения характерной точки (Mt), м	Описание обозначения точки на местности (при наличии)
	X	Y	X	Y			
1	2	3	4	5	6	7	8
-	-	-	-	-	-	-	-
3.Сведения о характерных точках части (частей) границы объекта							
Часть №							
-	-	-	-	-	-	-	-

Раздел 4

План границ объекта



Масштаб 1:2000

Используемые условные знаки и обозначения:

границы территориальной зоны

характерная точка границ территориальной зоны

Заместитель руководителя БУНО «Нормативно-проектный центр»

Подпись _____ А.В. Ромашов Дата « 22 » июля 2020 г.

Место для оттиска печати (при наличии) лица, составившего описание местоположения границ объекта

ОПИСАНИЕ МЕСТОПОЛОЖЕНИЯ ГРАНИЦ

Зона улиц, дорог, инженерной и транспортной инфраструктуры - ИТ1

(наименование объекта, местоположение границ которого описано
(далее - объект)

Раздел 1

Сведения об объекте		
№ п/п	Характеристики объекта	Описание характеристик
1	2	3
1	Местоположение объекта	Воронежская область, Россошанский муниципальный район, Евстратовское сельское поселение, село Евстратовка
2	Площадь объекта ± величина погрешности определения площади (Р ± Дельта Р)	180223+/-1486 м²
3	Иные характеристики объекта	-

Раздел 2

Сведения о местоположении границ объекта					
1. Система координат: МСК - 36, зона 1					
2. Сведения о характерных точках границ объекта					
Обозначение характерных точек границ	Координаты, м		Метод определения координат характерной точки	Средняя квадратическая погрешность положения характерной точки (Mt), м	Описание обозначения точки на местности (при наличии)
	X	Y			
1	2	3	4	5	6
1	344853.91	1341225.03	Аналитический	0.10	-
2	344853.01	1341234.46	Аналитический	0.10	-
3	344851.39	1341244.11	Аналитический	0.10	-
4	344813.13	1341223.31	Аналитический	0.10	-
5	344783.38	1341209.22	Аналитический	0.10	-
6	344746.71	1341194.47	Аналитический	0.10	-
7	344707.22	1341178.58	Аналитический	0.10	-
8	344672.02	1341164.41	Аналитический	0.10	-
9	344636.85	1341150.26	Аналитический	0.10	-
10	344600.76	1341135.74	Аналитический	0.10	-
11	344560.66	1341119.60	Аналитический	0.10	-
12	344517.70	1341103.58	Аналитический	0.10	-
13	344454.60	1341080.16	Аналитический	0.10	-
14	344395.87	1341062.07	Аналитический	0.10	-
15	344357.00	1341049.83	Аналитический	0.10	-
16	344307.51	1341034.25	Аналитический	0.10	-
17	344274.09	1341024.05	Аналитический	0.10	-
18	344232.04	1341011.22	Аналитический	0.10	-
19	344195.56	1340998.77	Аналитический	0.10	-
20	344159.09	1340986.32	Аналитический	0.10	-
21	344122.61	1340973.88	Аналитический	0.10	-
22	344086.14	1340961.43	Аналитический	0.10	-
23	344056.23	1340952.95	Аналитический	0.10	-
24	344022.66	1340948.29	Аналитический	0.10	-
25	343990.45	1340944.71	Аналитический	0.10	-
26	343957.50	1340943.36	Аналитический	0.10	-
27	343921.56	1340942.45	Аналитический	0.10	-
28	343881.77	1340941.44	Аналитический	0.10	-
29	343819.65	1340939.38	Аналитический	0.10	-
30	343788.05	1340938.80	Аналитический	0.10	-
31	343754.68	1340938.66	Аналитический	0.10	-
32	343732.98	1340939.93	Аналитический	0.10	-
33	343734.41	1340965.66	Аналитический	0.10	-
34	343737.56	1340999.71	Аналитический	0.10	-
35	343738.76	1341056.19	Аналитический	0.10	-

1	2	3	4	5	6
36	343740.71	1341116.84	Аналитический	0.10	-
37	343739.77	1341142.47	Аналитический	0.10	-
38	343734.23	1341164.38	Аналитический	0.10	-
39	343726.65	1341182.45	Аналитический	0.10	-
40	343715.19	1341207.13	Аналитический	0.10	-
41	343704.30	1341230.65	Аналитический	0.10	-
42	343689.79	1341253.77	Аналитический	0.10	-
43	343675.76	1341273.97	Аналитический	0.10	-
44	343662.78	1341291.51	Аналитический	0.10	-
45	343645.13	1341311.01	Аналитический	0.10	-
46	343616.38	1341331.03	Аналитический	0.10	-
47	343588.74	1341346.46	Аналитический	0.10	-
48	343567.42	1341330.03	Аналитический	0.10	-
49	343603.94	1341311.21	Аналитический	0.10	-
50	343629.39	1341293.71	Аналитический	0.10	-
51	343645.92	1341277.31	Аналитический	0.10	-
52	343657.88	1341261.15	Аналитический	0.10	-
53	343671.23	1341241.93	Аналитический	0.10	-
54	343684.68	1341219.96	Аналитический	0.10	-
55	343693.62	1341201.50	Аналитический	0.10	-
56	343707.61	1341173.51	Аналитический	0.10	-
57	343717.71	1341140.09	Аналитический	0.10	-
58	343718.42	1341113.77	Аналитический	0.10	-
59	343716.54	1341057.01	Аналитический	0.10	-
60	343715.04	1341000.93	Аналитический	0.10	-
61	343711.20	1340965.99	Аналитический	0.10	-
62	343677.02	1340962.97	Аналитический	0.10	-
63	343637.80	1340965.46	Аналитический	0.10	-
64	343615.41	1340966.36	Аналитический	0.10	-
65	343583.88	1340964.66	Аналитический	0.10	-
66	343579.59	1340965.59	Аналитический	0.10	-
67	343577.59	1340965.59	Аналитический	0.10	-
68	343574.75	1340965.37	Аналитический	0.10	-
69	343565.83	1340965.15	Аналитический	0.10	-
70	343543.25	1340964.59	Аналитический	0.10	-
71	343498.07	1340966.60	Аналитический	0.10	-
72	343453.13	1340978.98	Аналитический	0.10	-
73	343441.22	1340969.63	Аналитический	0.10	-
74	343458.59	1340928.14	Аналитический	0.10	-
75	343462.98	1340899.52	Аналитический	0.10	-
76	343463.21	1340882.76	Аналитический	0.10	-
77	343461.82	1340856.90	Аналитический	0.10	-
78	343457.29	1340832.20	Аналитический	0.10	-
79	343453.22	1340812.38	Аналитический	0.10	-
80	343444.28	1340787.75	Аналитический	0.10	-
81	343425.28	1340749.11	Аналитический	0.10	-
82	343404.56	1340703.79	Аналитический	0.10	-
83	343394.01	1340676.11	Аналитический	0.10	-

1	2	3	4	5	6
84	343382.75	1340639.57	Аналитический	0.10	-
85	343372.77	1340605.13	Аналитический	0.10	-
86	343360.18	1340552.57	Аналитический	0.10	-
87	343352.75	1340521.03	Аналитический	0.10	-
88	343341.53	1340473.41	Аналитический	0.10	-
89	343329.80	1340413.45	Аналитический	0.10	-
90	343315.67	1340356.71	Аналитический	0.10	-
91	343302.84	1340306.74	Аналитический	0.10	-
92	343295.30	1340272.81	Аналитический	0.10	-
93	343282.39	1340221.68	Аналитический	0.10	-
94	343259.46	1340128.68	Аналитический	0.10	-
95	343228.12	1340110.16	Аналитический	0.10	-
96	343064.29	1340106.45	Аналитический	0.10	-
97	343012.83	1340102.98	Аналитический	0.10	-
98	342978.44	1340099.58	Аналитический	0.10	-
99	342956.28	1340096.61	Аналитический	0.10	-
100	342931.65	1340092.63	Аналитический	0.10	-
101	342901.91	1340088.84	Аналитический	0.10	-
102	342851.47	1340086.08	Аналитический	0.10	-
103	342804.28	1340084.14	Аналитический	0.10	-
104	342754.93	1340080.88	Аналитический	0.10	-
105	342704.86	1340077.32	Аналитический	0.10	-
106	342650.13	1340074.06	Аналитический	0.10	-
107	342595.44	1340073.78	Аналитический	0.10	-
108	342573.71	1340072.84	Аналитический	0.10	-
109	342540.54	1340070.00	Аналитический	0.10	-
110	342515.72	1340067.32	Аналитический	0.10	-
111	342496.93	1340064.74	Аналитический	0.10	-
112	342492.07	1340061.72	Аналитический	0.10	-
113	342490.57	1340057.75	Аналитический	0.10	-
114	342473.23	1339967.89	Аналитический	0.10	-
115	342434.74	1339778.10	Аналитический	0.10	-
116	342396.95	1339615.70	Аналитический	0.10	-
117	342378.81	1339511.06	Аналитический	0.10	-
118	342373.46	1339382.52	Аналитический	0.10	-
119	342382.87	1339217.17	Аналитический	0.10	-
120	342396.75	1339149.48	Аналитический	0.10	-
121	342419.60	1339081.94	Аналитический	0.10	-
122	342452.06	1339016.31	Аналитический	0.10	-
123	342487.55	1338962.83	Аналитический	0.10	-
124	342550.79	1338877.04	Аналитический	0.10	-
125	342702.45	1338690.03	Аналитический	0.10	-
126	342706.57	1338689.26	Аналитический	0.10	-
127	342727.91	1338693.78	Аналитический	0.10	-
128	342799.40	1338719.45	Аналитический	0.10	-
129	342856.14	1338740.73	Аналитический	0.10	-
130	342906.54	1338761.77	Аналитический	0.10	-
131	343131.09	1338861.81	Аналитический	0.10	-

1	2	3	4	5	6
132	343176.94	1338871.04	Аналитический	0.10	-
133	343330.38	1338871.60	Аналитический	0.10	-
134	343343.48	1338867.26	Аналитический	0.10	-
135	343345.17	1338830.61	Аналитический	0.10	-
136	343344.03	1338818.88	Картометрический	1.00	-
137	343343.82	1338816.89	Картометрический	1.00	-
138	343344.74	1338763.23	Аналитический	0.10	-
139	343336.63	1338711.97	Аналитический	0.10	-
140	343317.94	1338602.07	Аналитический	0.10	-
141	343306.19	1338539.36	Аналитический	0.10	-
142	343303.13	1338528.70	Аналитический	0.10	-
143	343302.69	1338521.54	Аналитический	0.10	-
144	343305.47	1338516.13	Аналитический	0.10	-
145	343307.60	1338513.27	Аналитический	0.10	-
146	343324.15	1338511.03	Аналитический	0.10	-
147	343335.33	1338510.07	Картометрический	1.00	-
148	343350.56	1338625.43	Картометрический	1.00	-
149	343358.47	1338695.48	Аналитический	0.10	-
150	343363.95	1338731.39	Аналитический	0.10	-
151	343366.74	1338762.17	Аналитический	0.10	-
152	343367.17	1338830.77	Аналитический	0.10	-
153	343366.79	1338870.38	Аналитический	0.10	-
154	343368.49	1338875.34	Аналитический	0.10	-
155	343409.90	1338879.41	Аналитический	0.10	-
156	343439.87	1338884.68	Аналитический	0.10	-
157	343443.41	1338885.30	Аналитический	0.10	-
158	343460.01	1338882.76	Аналитический	0.10	-
159	343488.49	1338875.37	Аналитический	0.10	-
160	343499.23	1338866.60	Аналитический	0.10	-
161	343507.79	1338859.82	Аналитический	0.10	-
162	343510.74	1338843.50	Аналитический	0.10	-
163	343517.25	1338746.27	Аналитический	0.10	-
164	343524.03	1338746.96	Аналитический	0.10	-
165	343517.17	1338844.62	Аналитический	0.10	-
166	343513.53	1338864.17	Аналитический	0.10	-
167	343504.36	1338871.46	Аналитический	0.10	-
168	343490.93	1338882.02	Аналитический	0.10	-
169	343461.57	1338889.62	Аналитический	0.10	-
170	343444.02	1338892.32	Аналитический	0.10	-
171	343449.72	1338938.18	Аналитический	0.10	-
172	343440.09	1339227.26	Аналитический	0.10	-
173	343437.50	1339339.12	Аналитический	0.10	-
174	343430.50	1339338.34	Аналитический	0.10	-
175	343433.12	1339227.10	Аналитический	0.10	-
176	343442.73	1338938.22	Аналитический	0.10	-
177	343436.88	1338891.45	Аналитический	0.10	-
178	343408.84	1338886.35	Аналитический	0.10	-
179	343376.89	1338883.23	Аналитический	0.10	-

1	2	3	4	5	6
180	343376.04	1338896.21	Аналитический	0.10	-
181	343369.67	1338895.94	Аналитический	0.10	-
182	343362.99	1338904.80	Аналитический	0.10	-
183	343355.31	1338955.22	Аналитический	0.10	-
184	343347.62	1338992.96	Аналитический	0.10	-
185	343351.72	1338996.99	Аналитический	0.10	-
186	343347.45	1339020.53	Аналитический	0.10	-
187	343340.92	1339020.03	Аналитический	0.10	-
188	343338.24	1339030.69	Аналитический	0.10	-
189	343274.06	1339334.72	Картометрический	1.00	-
190	343263.03	1339376.57	Аналитический	0.10	-
191	343249.74	1339453.27	Аналитический	0.10	-
192	343245.66	1339498.57	Аналитический	0.10	-
193	343245.37	1339527.94	Аналитический	0.10	-
194	343248.11	1339563.17	Аналитический	0.10	-
195	343252.79	1339589.91	Аналитический	0.10	-
196	343260.25	1339612.41	Аналитический	0.10	-
197	343271.40	1339644.08	Аналитический	0.10	-
198	343284.50	1339673.27	Аналитический	0.10	-
199	343290.27	1339673.58	Аналитический	0.10	-
200	343291.33	1339678.68	Аналитический	0.10	-
201	343290.47	1339679.27	Аналитический	0.10	-
202	343288.43	1339680.66	Аналитический	0.10	-
203	343319.95	1339736.78	Аналитический	0.10	-
204	343340.88	1339774.44	Аналитический	0.10	-
205	343341.79	1339778.44	Аналитический	0.10	-
206	343350.90	1339790.70	Аналитический	0.10	-
207	343388.36	1339841.40	Аналитический	0.10	-
208	343417.94	1339884.61	Картометрический	1.00	-
209	343428.24	1339900.86	Аналитический	0.10	-
210	343438.42	1339914.99	Аналитический	0.10	-
211	343445.29	1339922.84	Аналитический	0.10	-
212	343452.21	1339923.67	Аналитический	0.10	-
213	343458.73	1339932.75	Аналитический	0.10	-
214	343458.90	1339939.07	Аналитический	0.10	-
215	343462.82	1339950.21	Аналитический	0.10	-
216	343473.62	1339969.86	Аналитический	0.10	-
217	343480.70	1339979.22	Аналитический	0.10	-
218	343536.21	1340063.45	Аналитический	0.10	-
219	343563.96	1340110.14	Аналитический	0.10	-
220	343580.29	1340137.12	Аналитический	0.10	-
221	343598.38	1340174.35	Аналитический	0.10	-
222	343608.17	1340200.74	Аналитический	0.10	-
223	343616.96	1340223.92	Аналитический	0.10	-
224	343631.12	1340272.90	Аналитический	0.10	-
225	343641.81	1340318.18	Аналитический	0.10	-
226	343657.34	1340400.84	Аналитический	0.10	-
227	343665.30	1340454.86	Аналитический	0.10	-

1	2	3	4	5	6
228	343676.31	1340536.82	Аналитический	0.10	-
229	343683.03	1340572.87	Аналитический	0.10	-
230	343694.11	1340647.10	Аналитический	0.10	-
231	343707.03	1340738.37	Картометрический	1.00	-
232	343712.87	1340785.53	Аналитический	0.10	-
233	343716.08	1340803.89	Аналитический	0.10	-
234	343721.19	1340804.27	Аналитический	0.10	-
235	343721.39	1340812.96	Аналитический	0.10	-
236	343716.95	1340814.43	Аналитический	0.10	-
237	343721.74	1340857.13	Аналитический	0.10	-
238	343731.07	1340910.69	Аналитический	0.10	-
239	343740.00	1340920.98	Аналитический	0.10	-
240	343757.18	1340923.20	Аналитический	0.10	-
241	343777.18	1340923.40	Аналитический	0.10	-
242	343821.02	1340922.64	Аналитический	0.10	-
243	343879.79	1340924.40	Аналитический	0.10	-
244	343924.83	1340925.45	Аналитический	0.10	-
245	343962.69	1340926.33	Аналитический	0.10	-
246	344037.40	1340930.42	Картометрический	1.00	-
247	344056.95	1340937.00	Аналитический	0.10	-
248	344091.96	1340946.36	Аналитический	0.10	-
249	344127.54	1340958.26	Аналитический	0.10	-
250	344163.11	1340970.16	Аналитический	0.10	-
251	344198.68	1340982.06	Аналитический	0.10	-
252	344235.73	1340992.95	Аналитический	0.10	-
253	344279.04	1341005.58	Аналитический	0.10	-
254	344316.39	1341018.20	Аналитический	0.10	-
255	344359.27	1341031.27	Аналитический	0.10	-
256	344397.36	1341043.49	Аналитический	0.10	-
257	344462.02	1341064.17	Аналитический	0.10	-
258	344520.28	1341084.92	Аналитический	0.10	-
259	344569.29	1341101.85	Аналитический	0.10	-
260	344609.24	1341118.22	Аналитический	0.10	-
261	344645.05	1341132.90	Аналитический	0.10	-
262	344679.51	1341147.02	Аналитический	0.10	-
263	344716.16	1341162.04	Аналитический	0.10	-
264	344752.82	1341177.06	Аналитический	0.10	-
265	344789.72	1341192.18	Аналитический	0.10	-
266	344819.01	1341206.70	Аналитический	0.10	-
1	344853.91	1341225.03	Аналитический	0.10	-
267	343446.56	1339966.69	Аналитический	0.10	-
268	343441.55	1339972.84	Аналитический	0.10	-
269	343434.81	1339974.22	Аналитический	0.10	-
270	343429.49	1339974.11	Аналитический	0.10	-
271	343404.50	1339971.81	Аналитический	0.10	-
272	343343.63	1339964.07	Аналитический	0.10	-
273	343330.79	1339962.55	Аналитический	0.10	-

1	2	3	4	5	6
274	343309.89	1339961.15	Аналитический	0.10	-
275	343290.43	1339959.97	Аналитический	0.10	-
276	343266.93	1339959.21	Аналитический	0.10	-
277	343257.16	1339958.68	Аналитический	0.10	-
278	343255.95	1339938.93	Аналитический	0.10	-
279	343254.90	1339884.19	Аналитический	0.10	-
280	343250.96	1339806.07	Аналитический	0.10	-
281	343245.46	1339747.75	Аналитический	0.10	-
282	343246.10	1339699.86	Картометрический	1.00	-
283	343251.16	1339692.64	Картометрический	1.00	-
284	343260.73	1339690.77	Аналитический	0.10	-
285	343270.70	1339694.51	Аналитический	0.10	-
286	343299.94	1339748.48	Аналитический	0.10	-
287	343322.70	1339784.20	Аналитический	0.10	-
288	343368.97	1339855.36	Аналитический	0.10	-
267	343446.56	1339966.69	Аналитический	0.10	-
289	343491.57	1340049.66	Аналитический	0.10	-
290	343498.67	1340060.35	Аналитический	0.10	-
291	343558.84	1340149.79	Аналитический	0.10	-
292	343575.99	1340184.14	Аналитический	0.10	-
293	343586.97	1340208.87	Аналитический	0.10	-
294	343595.98	1340230.40	Аналитический	0.10	-
295	343608.97	1340277.37	Аналитический	0.10	-
296	343618.10	1340323.23	Аналитический	0.10	-
297	343634.60	1340404.73	Аналитический	0.10	-
298	343638.11	1340419.96	Аналитический	0.10	-
299	343642.96	1340457.72	Аналитический	0.10	-
300	343654.73	1340538.94	Аналитический	0.10	-
301	343660.10	1340575.59	Аналитический	0.10	-
302	343672.15	1340650.60	Аналитический	0.10	-
303	343707.95	1340903.23	Аналитический	0.10	-
304	343710.48	1340925.75	Аналитический	0.10	-
305	343708.22	1340939.06	Аналитический	0.10	-
306	343687.56	1340941.77	Аналитический	0.10	-
307	343676.81	1340941.73	Аналитический	0.10	-
308	343672.23	1340947.89	Аналитический	0.10	-
309	343634.30	1340949.58	Аналитический	0.10	-
310	343598.51	1340951.20	Аналитический	0.10	-
311	343570.79	1340950.07	Аналитический	0.10	-
312	343539.37	1340947.74	Аналитический	0.10	-
313	343483.54	1340936.87	Аналитический	0.10	-
314	343476.38	1340925.62	Аналитический	0.10	-
315	343477.05	1340900.38	Аналитический	0.10	-
316	343475.83	1340881.12	Аналитический	0.10	-
317	343472.67	1340855.52	Аналитический	0.10	-
318	343469.48	1340830.38	Аналитический	0.10	-
319	343464.70	1340808.30	Аналитический	0.10	-

1	2	3	4	5	6
320	343455.89	1340785.53	Аналитический	0.10	-
321	343436.92	1340742.98	Аналитический	0.10	-
322	343418.60	1340701.48	Аналитический	0.10	-
323	343396.90	1340633.54	Аналитический	0.10	-
324	343375.88	1340554.46	Аналитический	0.10	-
325	343378.61	1340551.08	Аналитический	0.10	-
326	343377.58	1340544.63	Аналитический	0.10	-
327	343372.94	1340543.96	Аналитический	0.10	-
328	343366.79	1340514.80	Аналитический	0.10	-
329	343358.36	1340474.85	Аналитический	0.10	-
330	343342.73	1340412.43	Аналитический	0.10	-
331	343329.43	1340356.50	Аналитический	0.10	-
332	343317.76	1340304.88	Аналитический	0.10	-
333	343309.50	1340269.06	Аналитический	0.10	-
334	343298.25	1340220.89	Аналитический	0.10	-
335	343283.16	1340153.96	Аналитический	0.10	-
336	343281.87	1340141.96	Картометрический	1.00	-
337	343276.57	1340115.38	Аналитический	0.10	-
338	343272.40	1340097.63	Аналитический	0.10	-
339	343268.55	1340078.73	Аналитический	0.10	-
340	343264.06	1340047.27	Аналитический	0.10	-
341	343259.89	1340004.30	Аналитический	0.10	-
342	343259.60	1339996.45	Картометрический	1.00	-
343	343257.44	1339962.99	Аналитический	0.10	-
344	343299.68	1339964.10	Аналитический	0.10	-
345	343318.66	1339965.45	Аналитический	0.10	-
346	343331.12	1339966.46	Аналитический	0.10	-
347	343333.72	1339967.24	Картометрический	1.00	-
348	343333.43	1339976.91	Картометрический	1.00	-
349	343333.28	1339988.65	Картометрический	1.00	-
350	343336.70	1340000.56	Картометрический	1.00	-
351	343365.76	1340000.06	Картометрический	1.00	-
352	343429.40	1339996.89	Картометрический	1.00	-
353	343462.12	1339996.67	Аналитический	0.10	-
289	343491.57	1340049.66	Аналитический	0.10	-
354	343338.36	1338902.68	Аналитический	0.10	-
355	343334.84	1338914.77	Аналитический	0.10	-
356	343328.74	1338938.19	Аналитический	0.10	-
357	343322.32	1338943.36	Аналитический	0.10	-
358	343318.68	1338961.62	Аналитический	0.10	-
359	343324.38	1338975.60	Аналитический	0.10	-
360	343313.95	1339026.55	Аналитический	0.10	-
361	343277.22	1339188.58	Аналитический	0.10	-
362	343237.44	1339370.37	Аналитический	0.10	-
363	343224.15	1339450.08	Аналитический	0.10	-
364	343220.38	1339497.40	Аналитический	0.10	-
365	343220.68	1339529.11	Аналитический	0.10	-

1	2	3	4	5	6
366	343224.44	1339566.82	Аналитический	0.10	-
367	343230.00	1339596.19	Аналитический	0.10	-
368	343238.04	1339620.16	Аналитический	0.10	-
369	343249.65	1339652.76	Аналитический	0.10	-
370	343262.82	1339679.49	Аналитический	0.10	-
371	343249.31	1339682.90	Аналитический	0.10	-
372	343245.16	1339683.77	Аналитический	0.10	-
373	343054.18	1339676.14	Аналитический	0.10	-
374	342810.27	1339658.91	Аналитический	0.10	-
375	342734.90	1339655.36	Аналитический	0.10	-
376	342635.01	1339651.42	Аналитический	0.10	-
377	342619.87	1339651.62	Аналитический	0.10	-
378	342509.38	1339668.11	Аналитический	0.10	-
379	342477.96	1339679.02	Аналитический	0.10	-
380	342424.72	1339704.12	Аналитический	0.10	-
381	342403.79	1339614.20	Аналитический	0.10	-
382	342385.80	1339510.52	Аналитический	0.10	-
383	342380.49	1339382.40	Аналитический	0.10	-
384	342389.77	1339218.32	Аналитический	0.10	-
385	342403.45	1339151.51	Аналитический	0.10	-
386	342425.98	1339084.84	Аналитический	0.10	-
387	342457.99	1339019.98	Аналитический	0.10	-
388	342493.23	1338966.90	Аналитический	0.10	-
389	342556.28	1338881.37	Аналитический	0.10	-
390	342699.41	1338707.83	Картометрический	1.00	-
391	342710.89	1338703.02	Картометрический	1.00	-
392	342723.48	1338707.47	Картометрический	1.00	-
393	342794.56	1338733.81	Картометрический	1.00	-
394	342850.73	1338754.15	Картометрический	1.00	-
395	342901.08	1338775.26	Картометрический	1.00	-
396	343127.11	1338876.94	Картометрический	1.00	-
397	343175.92	1338886.82	Картометрический	1.00	-
398	343329.27	1338893.27	Аналитический	0.10	-
399	343337.12	1338893.62	Аналитический	0.10	-
354	343338.36	1338902.68	Аналитический	0.10	-
400	343236.35	1339689.53	Аналитический	0.10	-
401	343234.81	1339747.97	Аналитический	0.10	-
402	343241.16	1339806.82	Аналитический	0.10	-
403	343243.28	1339884.43	Аналитический	0.10	-
404	343242.95	1339903.38	Аналитический	0.10	-
405	343221.03	1339903.26	Аналитический	0.10	-
406	343140.94	1339895.60	Аналитический	0.10	-
407	343069.66	1339896.50	Аналитический	0.10	-
408	343045.59	1339898.11	Аналитический	0.10	-
409	342908.38	1339901.02	Аналитический	0.10	-
410	342867.82	1339901.63	Аналитический	0.10	-
411	342814.59	1339903.75	Аналитический	0.10	-

1	2	3	4	5	6
412	342789.56	1339897.08	Аналитический	0.10	-
413	342740.61	1339908.79	Аналитический	0.10	-
414	342741.75	1339915.65	Аналитический	0.10	-
415	342789.74	1339904.11	Аналитический	0.10	-
416	342814.21	1339910.54	Аналитический	0.10	-
417	342867.74	1339908.35	Аналитический	0.10	-
418	342908.61	1339907.98	Аналитический	0.10	-
419	343044.53	1339904.77	Аналитический	0.10	-
420	343140.46	1339902.64	Аналитический	0.10	-
421	343218.02	1339910.26	Картометрический	1.00	-
422	343220.77	1339910.29	Картометрический	1.00	-
423	343242.84	1339910.93	Картометрический	1.00	-
424	343243.74	1339941.95	Картометрический	1.00	-
425	343244.94	1339999.04	Картометрический	1.00	-
426	343245.36	1340004.10	Аналитический	0.10	-
427	343246.78	1340034.09	Аналитический	0.10	-
428	343244.71	1340048.02	Аналитический	0.10	-
429	343245.79	1340082.32	Аналитический	0.10	-
430	343240.19	1340087.52	Аналитический	0.10	-
431	343227.42	1340090.89	Аналитический	0.10	-
432	343222.72	1340092.12	Аналитический	0.10	-
433	343181.52	1340094.60	Картометрический	1.00	-
434	343064.93	1340089.77	Аналитический	0.10	-
435	343013.03	1340086.93	Аналитический	0.10	-
436	342980.53	1340086.11	Аналитический	0.10	-
437	342956.91	1340080.52	Аналитический	0.10	-
438	342934.80	1340076.66	Аналитический	0.10	-
439	342904.65	1340072.88	Аналитический	0.10	-
440	342851.83	1340070.24	Аналитический	0.10	-
441	342807.12	1340068.08	Аналитический	0.10	-
442	342754.32	1340065.94	Аналитический	0.10	-
443	342706.05	1340061.87	Аналитический	0.10	-
444	342664.92	1340059.71	Аналитический	0.10	-
445	342656.61	1340055.55	Аналитический	0.10	-
446	342653.49	1340050.60	Аналитический	0.10	-
447	342652.28	1340006.34	Аналитический	0.10	-
448	342651.47	1339982.48	Аналитический	0.10	-
449	342646.58	1339907.34	Картометрический	1.00	-
450	342642.28	1339859.25	Аналитический	0.10	-
451	342644.45	1339817.85	Аналитический	0.10	-
452	342644.57	1339806.66	Аналитический	0.10	-
453	342644.09	1339792.86	Аналитический	0.10	-
454	342638.72	1339728.51	Аналитический	0.10	-
455	342637.24	1339705.95	Аналитический	0.10	-
456	342637.68	1339692.41	Аналитический	0.10	-
457	342639.36	1339686.30	Аналитический	0.10	-
458	342642.51	1339681.78	Аналитический	0.10	-
459	342645.78	1339678.94	Аналитический	0.10	-

1	2	3	4	5	6
460	342650.64	1339676.01	Аналитический	0.10	-
461	342658.84	1339673.22	Аналитический	0.10	-
462	342668.68	1339670.47	Аналитический	0.10	-
463	342697.64	1339664.09	Аналитический	0.10	-
464	342810.01	1339666.06	Аналитический	0.10	-
465	343068.72	1339684.85	Аналитический	0.10	-
400	343236.35	1339689.53	Аналитический	0.10	-
466	342633.65	1339695.02	Аналитический	0.10	-
467	342633.66	1339705.75	Аналитический	0.10	-
468	342639.26	1339780.42	Аналитический	0.10	-
469	342633.56	1339800.81	Аналитический	0.10	-
470	342623.58	1339809.26	Аналитический	0.10	-
471	342606.14	1339809.72	Аналитический	0.10	-
472	342503.40	1339812.39	Аналитический	0.10	-
473	342449.21	1339814.20	Аналитический	0.10	-
474	342441.60	1339776.66	Аналитический	0.10	-
475	342426.34	1339711.09	Аналитический	0.10	-
476	342480.43	1339685.56	Аналитический	0.10	-
477	342510.96	1339674.91	Аналитический	0.10	-
478	342620.34	1339658.66	Аналитический	0.10	-
466	342633.65	1339695.02	Аналитический	0.10	-
479	342633.39	1339823.23	Аналитический	0.10	-
480	342637.73	1339859.63	Аналитический	0.10	-
481	342643.45	1339923.26	Аналитический	0.10	-
482	342647.47	1339971.64	Аналитический	0.10	-
483	342648.91	1340005.23	Аналитический	0.10	-
484	342648.32	1340017.35	Аналитический	0.10	-
485	342644.98	1340049.16	Аналитический	0.10	-
486	342642.45	1340057.44	Аналитический	0.10	-
487	342601.86	1340055.36	Аналитический	0.10	-
488	342573.61	1340054.64	Аналитический	0.10	-
489	342542.90	1340051.13	Аналитический	0.10	-
490	342507.56	1340046.38	Аналитический	0.10	-
491	342504.69	1340044.07	Аналитический	0.10	-
492	342480.06	1339966.30	Аналитический	0.10	-
493	342450.61	1339821.08	Аналитический	0.10	-
494	342555.97	1339817.06	Аналитический	0.10	-
495	342618.84	1339815.98	Аналитический	0.10	-
479	342633.39	1339823.23	Аналитический	0.10	-
496	343299.24	1338347.92	Аналитический	0.10	-
497	343301.27	1338365.03	Аналитический	0.10	-
498	343319.87	1338392.99	Картометрический	1.00	-
499	343331.40	1338480.43	Картометрический	1.00	-
500	343319.19	1338482.65	Аналитический	0.10	-
501	343303.58	1338485.46	Аналитический	0.10	-

1	2	3	4	5	6
502	343298.26	1338485.54	Аналитический	0.10	-
503	343294.18	1338480.30	Аналитический	0.10	-
504	343291.85	1338468.83	Аналитический	0.10	-
505	343280.76	1338368.05	Аналитический	0.10	-
506	343278.62	1338350.46	Аналитический	0.10	-
496	343299.24	1338347.92	Аналитический	0.10	-

3. Сведения о характерных точках части (частей) границы объекта

Обозначение характерных точек части границы	Координаты, м		Метод определения координат характерной точки	Средняя квадратическая погрешность положения характерной точки (Mt), м	Описание обозначения точки на местности (при наличии)
	X	Y			
1	2	3	4	5	6
Часть №					
-	-	-	-	-	-

Раздел 3

Сведения о местоположении измененных (уточненных) границ объекта							
1. Система координат: -							
2. Сведения о характерных точках границ объекта							
Обозначение характерных точек границ	Существующие координаты, м		Измененные (уточненные) координаты, м		Метод определения координат характерной точки	Средняя квадратическая погрешность положения характерной точки (Mt), м	Описание обозначения точки на местности (при наличии)
	X	Y	X	Y			
1	2	3	4	5	6	7	8
-	-	-	-	-	-	-	-
3.Сведения о характерных точках части (частей) границы объекта							
Часть №							
-	-	-	-	-	-	-	-

Раздел 4

План границ объекта

Масштаб 1:3000

Земельный участок КЗОУ «Воронежская кадетская школа»

Подпись _____ А.А. Ромашов Дата «22» ____июля____ 2019 г.

Условные условные знаки и обозначения

- границы территориальной зоны
- границы муниципального образования
- характерные точки границ территориальной зоны

ОПИСАНИЕ МЕСТОПОЛОЖЕНИЯ ГРАНИЦ

Зона сельскохозяйственного использования в границах населенных пунктов - СХ1

(наименование объекта, местоположение границ которого описано
(далее - объект)

Раздел 1

Сведения об объекте		
№ п/п	Характеристики объекта	Описание характеристик
1	2	3
1	Местоположение объекта	Воронежская область, Россошанский муниципальный район, Евстратовское сельское поселение, село Евстратовка
2	Площадь объекта ± величина погрешности определения площади (Р ± Дельта Р)	759330+/-3050 м²
3	Иные характеристики объекта	-

Раздел 2

Сведения о местоположении границ объекта					
1. Система координат: МСК - 36, зона 1					
2. Сведения о характерных точках границ объекта					
Обозначение характерных точек границ	Координаты, м		Метод определения координат характерной точки	Средняя квадратическая погрешность положения характерной точки (Mt), м	Описание обозначения точки на местности (при наличии)
	X	Y			
1	2	3	4	5	6
1	343940.29	1340659.60	Картометрический	1.00	-
2	343952.92	1340742.98	Картометрический	1.00	-
3	343860.79	1340744.59	Картометрический	1.00	-
4	343707.03	1340738.37	Картометрический	1.00	-
5	343694.11	1340647.10	Аналитический	0.10	-
1	343940.29	1340659.60	Картометрический	1.00	-
6	343718.42	1341113.77	Аналитический	0.10	-
7	343717.71	1341140.09	Аналитический	0.10	-
8	343707.61	1341173.51	Аналитический	0.10	-
9	343693.62	1341201.50	Аналитический	0.10	-
10	343684.68	1341219.96	Аналитический	0.10	-
11	343671.23	1341241.93	Аналитический	0.10	-
12	343657.88	1341261.15	Аналитический	0.10	-
13	343645.92	1341277.31	Аналитический	0.10	-
14	343629.39	1341293.71	Аналитический	0.10	-
15	343603.94	1341311.21	Аналитический	0.10	-
16	343567.42	1341330.03	Аналитический	0.10	-
17	343330.46	1341196.54	Картометрический	1.00	-
18	343424.00	1341076.00	Картометрический	1.00	-
6	343718.42	1341113.77	Аналитический	0.10	-
19	343277.22	1339188.58	Картометрический	1.00	-
20	343237.44	1339370.37	Аналитический	0.10	-
21	343224.15	1339450.08	Аналитический	0.10	-
22	343220.38	1339497.40	Аналитический	0.10	-
23	343220.68	1339529.11	Аналитический	0.10	-
24	343149.87	1339522.68	Картометрический	1.00	-
25	343079.64	1339508.86	Картометрический	1.00	-
26	342893.72	1339516.87	Картометрический	1.00	-
27	342813.55	1339458.76	Картометрический	1.00	-
28	342743.62	1339452.38	Картометрический	1.00	-
29	342734.90	1339655.36	Картометрический	1.00	-
30	342635.01	1339651.42	Картометрический	1.00	-
31	342619.87	1339651.62	Аналитический	0.10	-
32	342509.38	1339668.11	Аналитический	0.10	-

1	2	3	4	5	6
33	342477.96	1339679.02	Аналитический	0.10	-
34	342424.72	1339704.12	Аналитический	0.10	-
35	342403.79	1339614.20	Аналитический	0.10	-
36	342385.80	1339510.52	Аналитический	0.10	-
37	342380.49	1339382.40	Аналитический	0.10	-
38	342389.77	1339218.32	Аналитический	0.10	-
39	342403.45	1339151.51	Аналитический	0.10	-
40	342425.98	1339084.84	Аналитический	0.10	-
41	342457.99	1339019.98	Аналитический	0.10	-
42	342493.23	1338966.90	Аналитический	0.10	-
43	342556.28	1338881.37	Аналитический	0.10	-
44	342832.52	1339062.13	Аналитический	0.10	-
45	342856.01	1339072.73	Аналитический	0.10	-
46	342879.50	1339083.32	Аналитический	0.10	-
47	342902.99	1339093.91	Аналитический	0.10	-
48	342926.48	1339104.51	Аналитический	0.10	-
49	342949.97	1339115.10	Аналитический	0.10	-
50	342973.50	1339125.65	Аналитический	0.10	-
51	342997.49	1339135.48	Аналитический	0.10	-
52	343021.79	1339145.47	Аналитический	0.10	-
53	343046.02	1339155.42	Аналитический	0.10	-
54	343071.21	1339161.94	Аналитический	0.10	-
55	343096.87	1339167.20	Аналитический	0.10	-
56	343122.25	1339171.96	Аналитический	0.10	-
57	343147.89	1339174.52	Аналитический	0.10	-
58	343173.85	1339176.32	Аналитический	0.10	-
59	343199.75	1339176.89	Аналитический	0.10	-
60	343225.55	1339177.12	Аналитический	0.10	-
19	343277.22	1339188.58	Картометрический	1.00	-
61	343092.22	1340279.94	Картометрический	1.00	-
62	342878.29	1340323.97	Картометрический	1.00	-
63	342627.70	1340377.08	Картометрический	1.00	-
64	342481.22	1340404.68	Картометрический	1.00	-
65	342347.41	1340443.01	Картометрический	1.00	-
66	342318.01	1340445.23	Картометрический	1.00	-
67	342297.61	1340446.16	Картометрический	1.00	-
68	342283.46	1340443.11	Картометрический	1.00	-
69	342272.84	1340435.24	Картометрический	1.00	-
70	342262.42	1340429.59	Картометрический	1.00	-
71	342251.55	1340425.69	Картометрический	1.00	-
72	342241.35	1340416.57	Картометрический	1.00	-
73	342235.72	1340405.49	Картометрический	1.00	-
74	342233.09	1340398.11	Картометрический	1.00	-
75	342229.84	1340388.98	Картометрический	1.00	-
76	342233.75	1340378.99	Картометрический	1.00	-
77	342239.18	1340367.48	Картометрический	1.00	-
78	342239.83	1340347.50	Картометрический	1.00	-

1	2	3	4	5	6
79	342237.44	1340327.52	Картометрический	1.00	-
80	342231.14	1340311.23	Картометрический	1.00	-
81	342225.93	1340302.33	Картометрический	1.00	-
82	342225.93	1340296.90	Картометрический	1.00	-
83	342230.71	1340286.69	Картометрический	1.00	-
84	342233.31	1340276.92	Картометрический	1.00	-
85	342232.23	1340268.23	Картометрический	1.00	-
86	342232.66	1340245.65	Картометрический	1.00	-
87	342236.35	1340231.96	Картометрический	1.00	-
88	342236.35	1340217.41	Картометрический	1.00	-
89	342233.09	1340204.60	Картометрический	1.00	-
90	342213.67	1340178.28	Картометрический	1.00	-
91	342164.74	1340092.86	Картометрический	1.00	-
92	342142.75	1340052.36	Картометрический	1.00	-
93	342132.38	1340029.50	Картометрический	1.00	-
94	342121.22	1339962.76	Картометрический	1.00	-
95	342058.63	1339785.33	Картометрический	1.00	-
96	342050.19	1339612.28	Картометрический	1.00	-
97	342115.24	1339216.17	Картометрический	1.00	-
98	342157.00	1339520.00	Картометрический	1.00	-
99	342308.04	1339887.90	Аналитический	0.10	-
100	342318.11	1339906.83	Аналитический	0.10	-
101	342328.57	1339990.82	Аналитический	0.10	-
102	342354.00	1340122.00	Картометрический	1.00	-
103	342432.00	1340273.00	Картометрический	1.00	-
104	343036.00	1340244.00	Картометрический	1.00	-
61	343092.22	1340279.94	Картометрический	1.00	-

3. Сведения о характерных точках части (частей) границы объекта

Обозначение характерных точек части границы	Координаты, м		Метод определения координат характерной точки	Средняя квадратическая погрешность положения характерной точки (Mt), м	Описание обозначения точки на местности (при наличии)
	X	Y			
1	2	3	4	5	6
Часть №					
-	-	-	-	-	-

Раздел 3

Сведения о местоположении измененных (уточненных) границ объекта							
1. Система координат: -							
2. Сведения о характерных точках границ объекта							
Обозначение характерных точек границ	Существующие координаты, м		Измененные (уточненные) координаты, м		Метод определения координат характерной точки	Средняя квадратическая погрешность положения характерной точки (Mt), м	Описание обозначения точки на местности (при наличии)
	X	Y	X	Y			
1	2	3	4	5	6	7	8
-	-	-	-	-	-	-	-
3.Сведения о характерных точках части (частей) границы объекта							
Часть №							
-	-	-	-	-	-	-	-

Раздел 4

План границ объекта

Масштаб 1:3000

Наименование условных знаков и обозначения

- границы территориальной зоны
- границы муниципального образования
- характерные точки границы территориальной зоны

Заместитель руководителя КУМИ Ответственный исполнитель

Подпись А.В. Романов Дата «22» июня 2020 г.

Настоящий чертеж является неотъемлемой частью постановления администрации города Ивдель

ОПИСАНИЕ МЕСТОПОЛОЖЕНИЯ ГРАНИЦ

Зона сельскохозяйственного производства - СХ2

(наименование объекта, местоположение границ которого описано
(далее объект)

Раздел 1

Сведения об объекте		
№ п/п	Характеристики объекта	Описание характеристик
1	2	3
1	Местоположение объекта	Воронежская область, Россошанский муниципальный район, Евстратовское сельское поселение, село Евстратовка
2	Площадь объекта ± величина погрешности определения площади (Р ± Дельта Р)	41406+/-712 м²
3	Иные характеристики объекта	-

Раздел 2

Сведения о местоположении границ объекта					
1. Система координат: МСК - 36, зона 1					
2. Сведения о характерных точках границ объекта					
Обозначение характерных точек границ	Координаты, м		Метод определения координат характерной точки	Средняя квадратическая погрешность положения характерной точки (Mt), м	Описание обозначения точки на местности (при наличии)
	X	Y			
1	2	3	4	5	6
1	343462.12	1339996.67	Картометрический	1.00	-
2	343491.57	1340049.66	Аналитический	0.10	-
3	343498.67	1340060.35	Аналитический	0.10	-
4	343558.84	1340149.79	Картометрический	1.00	-
5	343506.67	1340178.83	Картометрический	1.00	-
6	343495.16	1340181.59	Картометрический	1.00	-
7	343418.74	1340204.82	Картометрический	1.00	-
8	343357.75	1340216.22	Картометрический	1.00	-
9	343337.48	1340204.04	Картометрический	1.00	-
10	343327.91	1340179.87	Картометрический	1.00	-
11	343327.23	1340151.03	Картометрический	1.00	-
12	343325.33	1340136.62	Картометрический	1.00	-
13	343321.25	1340137.28	Картометрический	1.00	-
14	343318.95	1340132.27	Картометрический	1.00	-
15	343314.34	1340106.42	Картометрический	1.00	-
16	343304.75	1340102.41	Картометрический	1.00	-
17	343302.38	1340078.12	Картометрический	1.00	-
18	343298.32	1340054.45	Картометрический	1.00	-
19	343284.97	1340055.16	Картометрический	1.00	-
20	343283.30	1340044.25	Картометрический	1.00	-
21	343272.26	1340045.50	Картометрический	1.00	-
22	343264.06	1340047.27	Аналитический	0.10	-
23	343259.89	1340004.30	Аналитический	0.10	-
24	343259.60	1339996.45	Картометрический	1.00	-
25	343301.40	1340000.26	Картометрический	1.00	-
26	343302.15	1340025.89	Картометрический	1.00	-
27	343337.42	1340024.85	Картометрический	1.00	-
28	343336.70	1340000.56	Картометрический	1.00	-
29	343365.76	1340000.06	Картометрический	1.00	-
30	343429.40	1339996.89	Картометрический	1.00	-
1	343462.12	1339996.67	Картометрический	1.00	-

3. Сведения о характерных точках части (частей) границы объекта					
Обозначение характерных точек части границы	Координаты, м		Метод определения координат характерной точки	Средняя квадратическая погрешность положения характерной точки (Mt), м	Описание обозначения точки на местности (при наличии)
	X	Y			
1	2	3	4	5	6
Часть №					
-	-	-	-	-	-

Раздел 3

Сведения о местоположении измененных (уточненных) границ объекта							
1. Система координат: -							
2. Сведения о характерных точках границ объекта							
Обозначение характерных точек границ	Существующие координаты, м		Измененные (уточненные) координаты, м		Метод определения координат характерной точки	Средняя квадратическая погрешность положения характерной точки (Mt), м	Описание обозначения точки на местности (при наличии)
	X	Y	X	Y			
1	2	3	4	5	6	7	8
-	-	-	-	-	-	-	-
3.Сведения о характерных точках части (частей) границы объекта							
Часть №							
-	-	-	-	-	-	-	-

Раздел 4

План границ объекта



Масштаб 1:2000

Используемые условные знаки и обозначения:

границы территориальной зоны

•1 характерная точка границ территориальной зоны

Заместитель руководителя БУВО «Нормативно-проектный центр»

Подпись _____ А.В. Ромашов Дата « 22 » июля 2020 г.

Место для оттиска печати (при наличии) лица, составившего описание местоположения границ объекта

ОПИСАНИЕ МЕСТОПОЛОЖЕНИЯ ГРАНИЦ

Зона рекреационного назначения - объектов отдыха - Р1

(наименование объекта, местоположение границ которого описано
(далее - объект)

Раздел 1

Сведения об объекте		
№ п/п	Характеристики объекта	Описание характеристик
1	2	3
1	Местоположение объекта	Воронежская область, Россошанский муниципальный район, Евстратовское сельское поселение, село Евстратовка
2	Площадь объекта ± величина погрешности определения площади (Р ± Дельта Р)	18096+/-471 м²
3	Иные характеристики объекта	-

Раздел 2

Сведения о местоположении границ объекта					
1. Система координат: МСК - 36, зона 1					
2. Сведения о характерных точках границ объекта					
Обозначение характерных точек границ	Координаты, м		Метод определения координат характерной точки	Средняя квадратическая погрешность положения характерной точки (Mt), м	Описание обозначения точки на местности (при наличии)
	X	Y			
1	2	3	4	5	6
1	343218.02	1339910.26	Аналитический	0.10	-
2	343217.81	1339927.17	Аналитический	0.10	-
3	343205.71	1339927.29	Аналитический	0.10	-
4	343205.77	1339939.88	Аналитический	0.10	-
5	343217.91	1339939.66	Аналитический	0.10	-
6	343217.82	1339958.11	Аналитический	0.10	-
7	343217.40	1339958.14	Аналитический	0.10	-
8	343174.59	1339960.16	Аналитический	0.10	-
9	343175.08	1339980.05	Аналитический	0.10	-
10	343179.54	1339981.61	Аналитический	0.10	-
11	343181.59	1339998.21	Аналитический	0.10	-
12	343183.90	1339999.54	Аналитический	0.10	-
13	343183.63	1340001.90	Аналитический	0.10	-
14	343209.69	1340000.32	Аналитический	0.10	-
15	343212.02	1340039.30	Аналитический	0.10	-
16	343174.00	1340041.12	Картометрический	1.00	-
17	343173.29	1340013.62	Картометрический	1.00	-
18	343039.01	1340011.84	Картометрический	1.00	-
19	343044.53	1339904.77	Аналитический	0.10	-
20	343140.46	1339902.64	Аналитический	0.10	-
1	343218.02	1339910.26	Аналитический	0.10	-
3. Сведения о характерных точках части (частей) границы объекта					
Обозначение характерных точек части границы	Координаты, м		Метод определения координат характерной точки	Средняя квадратическая погрешность положения характерной точки (Mt), м	Описание обозначения точки на местности (при наличии)
	X	Y			
1	2	3	4	5	6
Часть №					
-	-	-	-	-	-

Раздел 3

Сведения о местоположении измененных (уточненных) границ объекта							
1. Система координат: -							
2. Сведения о характерных точках границ объекта							
Обозначение характерных точек границ	Существующие координаты, м		Измененные (уточненные) координаты, м		Метод определения координат характерной точки	Средняя квадратическая погрешность положения характерной точки (Mt), м	Описание обозначения точки на местности (при наличии)
	X	Y	X	Y			
1	2	3	4	5	6	7	8
-	-	-	-	-	-	-	-
3.Сведения о характерных точках части (частей) границы объекта							
Часть №							
-	-	-	-	-	-	-	-

Раздел 4

План границ объекта

Масштаб 1:2000

Используемые условные знаки и обозначения:

границы территориальной зоны

•1 характерная точка границ территориальной зоны

Заместитель руководителя БУВО «Нормативно-проектный центр»

Подпись _____ А.В. Ромашов Дата « 22 » июля 2020 г.

Место для оттиска печати (при наличии) лица, составившего описание местоположения границ объекта

ОПИСАНИЕ МЕСТОПОЛОЖЕНИЯ ГРАНИЦ

Зона ритуальных объектов - СН1

(наименование объекта, местоположение границ которого описано
(далее - объект)

Раздел 1

Сведения об объекте		
№ п/п	Характеристики объекта	Описание характеристик
1	2	3
1	Местоположение объекта	Воронежская область, Россошанский муниципальный район, Евстратовское сельское поселение, село Евстратовка
2	Площадь объекта ± величина погрешности определения площади (Р ± Дельта Р)	15504+/-436 м²
3	Иные характеристики объекта	-

Раздел 2

Сведения о местоположении границ объекта					
1. Система координат: МСК - 36, зона 1					
2. Сведения о характерных точках границ объекта					
Обозначение характерных точек границ	Координаты, м		Метод определения координат характерной точки	Средняя квадратическая погрешность положения характерной точки (Mt), м	Описание обозначения точки на местности (при наличии)
	X	Y			
1	2	3	4	5	6
1	343494.70	1339739.74	Картометрический	1.00	-
2	343507.35	1339907.12	Картометрический	1.00	-
3	343438.42	1339914.99	Аналитический	0.10	-
4	343428.24	1339900.86	Картометрический	1.00	-
5	343417.94	1339884.61	Картометрический	1.00	-
6	343400.31	1339734.83	Картометрический	1.00	-
1	343494.70	1339739.74	Картометрический	1.00	-
3. Сведения о характерных точках части (частей) границы объекта					
Обозначение характерных точек части границы	Координаты, м		Метод определения координат характерной точки	Средняя квадратическая погрешность положения характерной точки (Mt), м	Описание обозначения точки на местности (при наличии)
	X	Y			
1	2	3	4	5	6
Часть №					
-	-	-	-	-	-

Раздел 3

Сведения о местоположении измененных (уточненных) границ объекта							
1. Система координат: -							
2. Сведения о характерных точках границ объекта							
Обозначение характерных точек границ	Существующие координаты, м		Измененные (уточненные) координаты, м		Метод определения координат характерной точки	Средняя квадратическая погрешность положения характерной точки (Mt), м	Описание обозначения точки на местности (при наличии)
	X	Y	X	Y			
1	2	3	4	5	6	7	8
-	-	-	-	-	-	-	-
3.Сведения о характерных точках части (частей) границы объекта							
Часть №							
-	-	-	-	-	-	-	-

Раздел 4

План границ объекта

Используемые условные знаки и обозначения:

границы территориальной зоны

•1 характерная точка границ территориальной зоны

Заместитель руководителя БУВО «Нормативно-проектный центр»

Подпись _____ А.В. Ромашов Дата « 22 » июля 2020 г.

Место для оттиска печати (при наличии) лица, составившего описание местоположения границ объекта

Приложение №2
к правилам землепользования и застройки
Евстратовского сельского поселения
Россошанского муниципального района
Воронежской области

СВЕДЕНИЯ О ГРАНИЦАХ ТЕРРИТОРИАЛЬНЫХ ЗОН, СОДЕРЖАЩИЕ ГРАФИЧЕСКОЕ ОПИСАНИЕ МЕСТОПОЛОЖЕНИЯ ГРАНИЦ ТЕРРИТОРИАЛЬНЫХ ЗОН, ПЕРЕЧЕНЬ КООРДИНАТ ХАРАКТЕРНЫХ ТОЧЕК ГРАНИЦ ТЕРРИТОРИАЛЬНЫХ ЗОН ХУТОРА МАЛАЯ МЕЖЕНКА

ОПИСАНИЕ МЕСТОПОЛОЖЕНИЯ ГРАНИЦ

Зона застройки индивидуальными жилыми домами – Ж1

(наименование объекта, местоположение границ которого описано
(далее - объект)

Раздел 1

Сведения об объекте		
№ п/п	Характеристики объекта	Описание характеристик
1	2	3
1	Местоположение объекта	Воронежская область, Россошанский муниципальный район, Евстратовское сельское поселение, хутор Малая Меженка
2	Площадь объекта ± величина погрешности определения площади (Р ± Дельта Р)	526687+/-2540 м²
3	Иные характеристики объекта	-

Раздел 2

Сведения о местоположении границ объекта					
1. Система координат: МСК - 36, зона 1					
2. Сведения о характерных точках границ объекта					
Обозначение характерных точек границ	Координаты, м		Метод определения координат характерной точки	Средняя квадратическая погрешность положения характерной точки (Mt), м	Описание обозначения точки на местности (при наличии)
	X	Y			
1	2	3	4	5	6
1	342758.44	1340507.08	Картометрический	1.00	-
2	342743.06	1340702.12	Картометрический	1.00	-
3	342682.99	1340752.14	Картометрический	1.00	-
4	342564.44	1340743.72	Картометрический	1.00	-
5	342464.12	1340814.68	Картометрический	1.00	-
6	342417.70	1340871.27	Картометрический	1.00	-
7	342396.55	1340922.40	Картометрический	1.00	-
8	342381.04	1340929.16	Картометрический	1.00	-
9	342368.59	1341115.91	Картометрический	1.00	-
10	342273.94	1341118.05	Картометрический	1.00	-
11	342186.43	1341269.37	Аналитический	0.10	-
12	342137.63	1341250.24	Аналитический	0.10	-
13	342096.01	1341232.54	Аналитический	0.10	-
14	342069.37	1341218.14	Аналитический	0.10	-
15	342035.72	1341203.01	Аналитический	0.10	-
16	342009.54	1341193.56	Аналитический	0.10	-
17	342012.02	1341175.83	Аналитический	0.10	-
18	342017.55	1341165.80	Аналитический	0.10	-
19	342017.27	1341132.42	Аналитический	0.10	-
20	342022.86	1341122.62	Аналитический	0.10	-
21	342036.48	1341119.01	Аналитический	0.10	-
22	342060.38	1341113.81	Аналитический	0.10	-
23	342103.03	1341098.88	Аналитический	0.10	-
24	342125.22	1341089.62	Аналитический	0.10	-
25	342149.82	1341076.69	Аналитический	0.10	-
26	342175.34	1341059.02	Аналитический	0.10	-
27	342199.07	1341039.69	Аналитический	0.10	-
28	342218.11	1341021.51	Аналитический	0.10	-
29	342242.58	1340994.15	Аналитический	0.10	-
30	342259.57	1340970.21	Аналитический	0.10	-
31	342273.33	1340938.01	Аналитический	0.10	-
32	342280.93	1340911.85	Аналитический	0.10	-
33	342284.88	1340887.27	Аналитический	0.10	-
34	342284.89	1340851.50	Аналитический	0.10	-
35	342280.97	1340761.83	Аналитический	0.10	-

1	2	3	4	5	6
36	342281.21	1340753.02	Аналитический	0.10	-
37	342295.72	1340723.08	Аналитический	0.10	-
38	342308.26	1340706.62	Аналитический	0.10	-
39	342323.48	1340701.97	Аналитический	0.10	-
40	342340.86	1340698.38	Аналитический	0.10	-
41	342363.77	1340695.53	Аналитический	0.10	-
42	342379.68	1340693.61	Аналитический	0.10	-
43	342400.62	1340691.94	Аналитический	0.10	-
44	342435.69	1340688.80	Аналитический	0.10	-
45	342469.64	1340683.66	Аналитический	0.10	-
46	342513.37	1340678.79	Аналитический	0.10	-
47	342522.48	1340678.74	Аналитический	0.10	-
48	342540.14	1340679.25	Аналитический	0.10	-
49	342582.24	1340678.19	Аналитический	0.10	-
50	342604.77	1340671.44	Аналитический	0.10	-
51	342609.53	1340665.01	Аналитический	0.10	-
52	342601.86	1340647.04	Аналитический	0.10	-
53	342573.38	1340655.70	Аналитический	0.10	-
54	342551.98	1340660.70	Аналитический	0.10	-
55	342542.16	1340656.21	Аналитический	0.10	-
56	342533.58	1340663.56	Картометрический	1.00	-
57	342512.89	1340665.87	Аналитический	0.10	-
58	342499.43	1340667.53	Аналитический	0.10	-
59	342470.98	1340671.11	Аналитический	0.10	-
60	342429.86	1340676.28	Аналитический	0.10	-
61	342398.39	1340680.67	Аналитический	0.10	-
62	342375.64	1340682.53	Аналитический	0.10	-
63	342359.65	1340683.84	Аналитический	0.10	-
64	342335.97	1340686.38	Аналитический	0.10	-
65	342328.56	1340687.32	Аналитический	0.10	-
66	342319.36	1340689.38	Аналитический	0.10	-
67	342302.98	1340696.79	Аналитический	0.10	-
68	342288.38	1340708.92	Аналитический	0.10	-
69	342280.24	1340719.15	Аналитический	0.10	-
70	342268.58	1340748.78	Аналитический	0.10	-
71	342268.49	1340761.47	Аналитический	0.10	-
72	342270.02	1340826.52	Аналитический	0.10	-
73	342270.69	1340856.40	Аналитический	0.10	-
74	342271.03	1340884.03	Аналитический	0.10	-
75	342267.72	1340907.88	Аналитический	0.10	-
76	342258.77	1340933.96	Аналитический	0.10	-
77	342245.49	1340960.02	Аналитический	0.10	-
78	342229.22	1340986.88	Аналитический	0.10	-
79	342208.41	1341010.00	Аналитический	0.10	-
80	342187.29	1341030.24	Аналитический	0.10	-
81	342167.01	1341046.58	Аналитический	0.10	-
82	342142.25	1341064.45	Аналитический	0.10	-
83	342121.83	1341074.55	Аналитический	0.10	-

1	2	3	4	5	6
84	342097.66	1341086.01	Аналитический	0.10	-
85	342060.11	1341097.55	Аналитический	0.10	-
86	342029.26	1341105.91	Аналитический	0.10	-
87	342005.93	1341112.08	Аналитический	0.10	-
88	341988.07	1341116.97	Аналитический	0.10	-
89	341975.12	1341121.82	Аналитический	0.10	-
90	341944.46	1341133.16	Аналитический	0.10	-
91	341930.95	1341137.32	Аналитический	0.10	-
92	341923.09	1341141.60	Аналитический	0.10	-
93	341897.62	1341153.38	Аналитический	0.10	-
94	341849.64	1341186.74	Аналитический	0.10	-
95	341791.58	1341223.71	Аналитический	0.10	-
96	341786.96	1341226.54	Аналитический	0.10	-
97	341733.15	1341271.90	Аналитический	0.10	-
98	341700.57	1341296.43	Аналитический	0.10	-
99	341672.96	1341318.54	Аналитический	0.10	-
100	341637.06	1341350.60	Аналитический	0.10	-
101	341603.14	1341382.94	Аналитический	0.10	-
102	341588.70	1341400.23	Аналитический	0.10	-
103	341567.83	1341426.82	Аналитический	0.10	-
104	341549.26	1341454.43	Аналитический	0.10	-
105	341527.80	1341486.67	Аналитический	0.10	-
106	341516.13	1341507.39	Аналитический	0.10	-
107	341474.01	1341581.66	Аналитический	0.10	-
108	341462.17	1341607.87	Аналитический	0.10	-
109	341463.52	1341679.94	Аналитический	0.30	-
110	341243.90	1341696.75	Аналитический	0.30	-
111	341262.27	1341581.28	Картометрический	1.00	-
112	341359.36	1341298.84	Картометрический	1.00	-
113	341375.26	1341301.49	Картометрический	1.00	-
114	341460.63	1341198.87	Картометрический	1.00	-
115	341612.34	1341064.48	Картометрический	1.00	-
116	341543.93	1340923.46	Картометрический	1.00	-
117	341595.91	1340934.09	Картометрический	1.00	-
118	341665.99	1340933.25	Картометрический	1.00	-
119	342014.30	1340924.68	Картометрический	1.00	-
120	342103.59	1340903.04	Картометрический	1.00	-
121	342130.20	1340848.25	Картометрический	1.00	-
122	342132.08	1340820.08	Картометрический	1.00	-
123	342137.97	1340731.42	Картометрический	1.00	-
124	342179.52	1340687.49	Картометрический	1.00	-
125	342189.87	1340658.62	Картометрический	1.00	-
126	342239.63	1340536.80	Картометрический	1.00	-
127	342494.32	1340492.36	Картометрический	1.00	-
128	342654.05	1340434.10	Картометрический	1.00	-
129	342705.09	1340451.98	Картометрический	1.00	-
1	342758.44	1340507.08	Картометрический	1.00	-

3. Сведения о характерных точках части (частей) границы объекта					
Обозначение характерных точек части границы	Координаты, м		Метод определения координат характерной точки	Средняя квадратическая погрешность положения характерной точки (Mt), м	Описание обозначения точки на местности (при наличии)
	X	Y			
1	2	3	4	5	6
Часть №					
-	-	-	-	-	-

Раздел 3

Сведения о местоположении измененных (уточненных) границ объекта							
1. Система координат: -							
2. Сведения о характерных точках границ объекта							
Обозначение характерных точек границ	Существующие координаты, м		Измененные (уточненные) координаты, м		Метод определения координат характерной точки	Средняя квадратическая погрешность положения характерной точки (Mt), м	Описание обозначения точки на местности (при наличии)
	X	Y	X	Y			
1	2	3	4	5	6	7	8
-	-	-	-	-	-	-	-
3.Сведения о характерных точках части (частей) границы объекта							
Часть №							
-	-	-	-	-	-	-	-

Раздел 4

План границ объекта

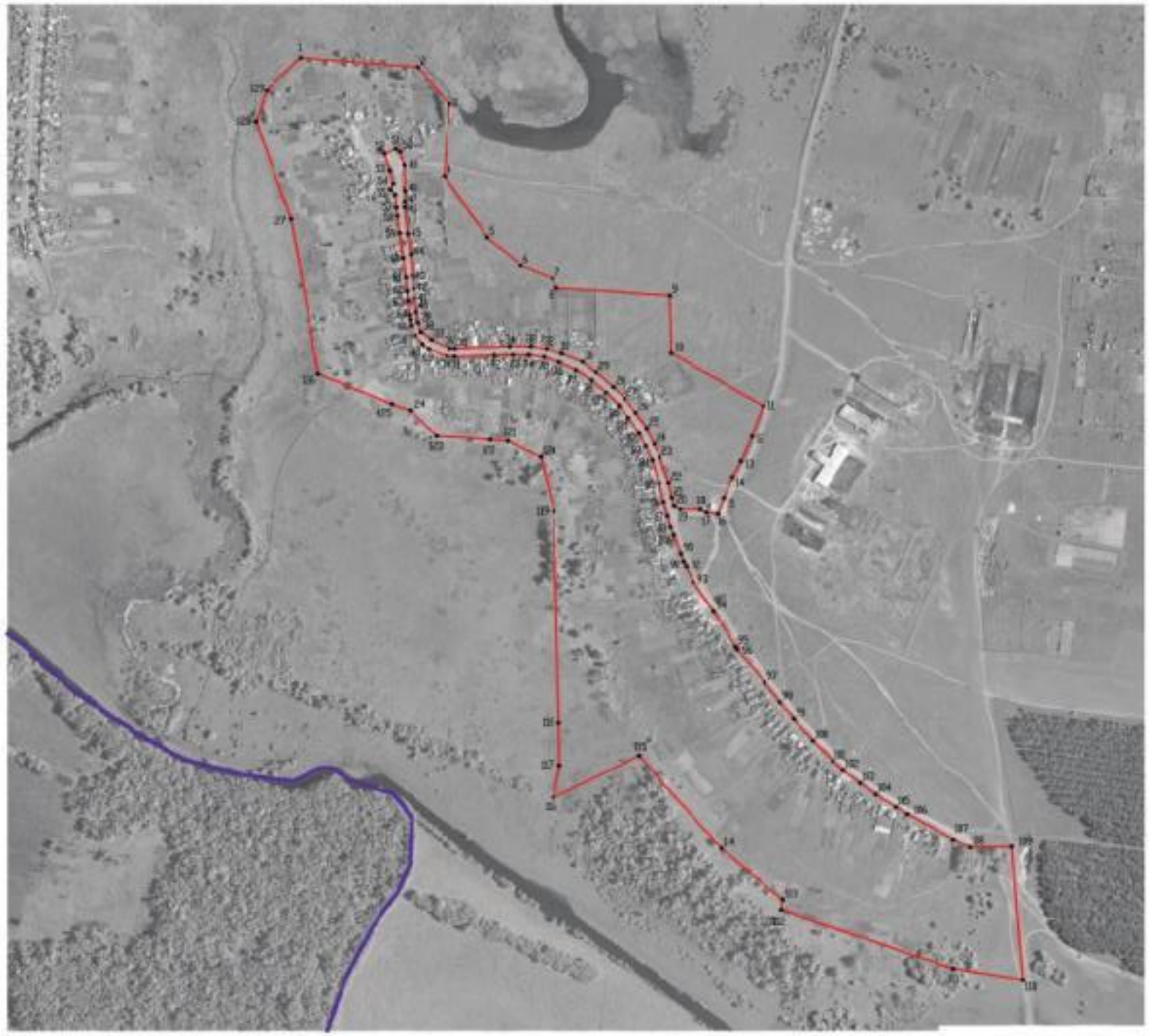

Используемые условные знаки и обозначения:

- граница территориальной зоны
- граница муниципального образования
- •1 характерная точка границ территориальной зоны

Масштаб 1:5000

Заместитель руководителя БУВО «Нормативно-проектный центр»

Подпись _____ А.Е. Романов Дата « 22 » июля 2020 г.

Место для оттиска печати (при наличии) лица, составившего описание местоположения границ объекта

ОПИСАНИЕ МЕСТОПОЛОЖЕНИЯ ГРАНИЦ

Зона улиц, дорог, инженерной и транспортной инфраструктуры - ИТ1

(наименование объекта, местоположение границ которого описано
(далее - объект)

Раздел 1

Сведения об объекте		
№ п/п	Характеристики объекта	Описание характеристик
1	2	3
1	Местоположение объекта	Воронежская область, Россошанский муниципальный район, Евстратовское сельское поселение, хутор Малая Меженка
2	Площадь объекта ± величина погрешности определения площади (Р ± Дельта Р)	40990+/-709 м²
3	Иные характеристики объекта	-

Раздел 2

Сведения о местоположении границ объекта					
1. Система координат: МСК - 36, зона 1					
2. Сведения о характерных точках границ объекта					
Обозначение характерных точек границ	Координаты, м		Метод определения координат характерной точки	Средняя квадратическая погрешность положения характерной точки (Mt), м	Описание обозначения точки на местности (при наличии)
	X	Y			
1	2	3	4	5	6
1	342609.53	1340665.01	Аналитический	0.10	-
2	342604.77	1340671.44	Аналитический	0.10	-
3	342582.24	1340678.19	Аналитический	0.10	-
4	342540.14	1340679.25	Аналитический	0.10	-
5	342522.48	1340678.74	Аналитический	0.10	-
6	342513.37	1340678.79	Аналитический	0.10	-
7	342469.64	1340683.66	Аналитический	0.10	-
8	342435.69	1340688.80	Аналитический	0.10	-
9	342400.62	1340691.94	Аналитический	0.10	-
10	342379.68	1340693.61	Аналитический	0.10	-
11	342363.77	1340695.53	Аналитический	0.10	-
12	342340.86	1340698.38	Аналитический	0.10	-
13	342323.48	1340701.97	Аналитический	0.10	-
14	342308.26	1340706.62	Аналитический	0.10	-
15	342295.72	1340723.08	Аналитический	0.10	-
16	342281.21	1340753.02	Аналитический	0.10	-
17	342280.97	1340761.83	Аналитический	0.10	-
18	342284.89	1340851.50	Аналитический	0.10	-
19	342284.88	1340887.27	Аналитический	0.10	-
20	342280.93	1340911.85	Аналитический	0.10	-
21	342273.33	1340938.01	Аналитический	0.10	-
22	342259.57	1340970.21	Аналитический	0.10	-
23	342242.58	1340994.15	Аналитический	0.10	-
24	342218.11	1341021.51	Аналитический	0.10	-
25	342199.07	1341039.69	Аналитический	0.10	-
26	342175.34	1341059.02	Аналитический	0.10	-
27	342149.82	1341076.69	Аналитический	0.10	-
28	342125.22	1341089.62	Аналитический	0.10	-
29	342103.03	1341098.88	Аналитический	0.10	-
30	342060.38	1341113.81	Аналитический	0.10	-
31	342036.48	1341119.01	Аналитический	0.10	-
32	342022.86	1341122.62	Аналитический	0.10	-
33	342017.27	1341132.42	Аналитический	0.10	-
34	342017.55	1341165.80	Аналитический	0.10	-
35	342012.02	1341175.83	Аналитический	0.10	-

1	2	3	4	5	6
36	342009.54	1341193.56	Аналитический	0.10	-
37	342035.72	1341203.01	Аналитический	0.10	-
38	342069.37	1341218.14	Аналитический	0.10	-
39	342096.01	1341232.54	Аналитический	0.10	-
40	342137.63	1341250.24	Аналитический	0.10	-
41	342186.43	1341269.37	Аналитический	0.10	-
42	342231.99	1341284.31	Аналитический	0.10	-
43	342267.92	1341284.95	Аналитический	0.10	-
44	342272.59	1341291.57	Аналитический	0.10	-
45	342310.91	1341294.22	Аналитический	0.10	-
46	342339.99	1341296.53	Аналитический	0.10	-
47	342405.86	1341299.11	Аналитический	0.10	-
48	342447.96	1341302.23	Аналитический	0.10	-
49	342488.10	1341309.28	Аналитический	0.10	-
50	342537.17	1341318.78	Аналитический	0.10	-
51	342579.33	1341327.51	Аналитический	0.10	-
52	342616.17	1341334.81	Аналитический	0.10	-
53	342619.65	1341357.60	Аналитический	0.10	-
54	342577.95	1341346.53	Аналитический	0.10	-
55	342532.61	1341337.77	Аналитический	0.10	-
56	342525.94	1341345.73	Картометрический	1.00	-
57	342451.46	1341327.22	Картометрический	1.00	-
58	342444.50	1341319.55	Аналитический	0.10	-
59	342408.01	1341318.08	Аналитический	0.10	-
60	342337.75	1341316.05	Аналитический	0.10	-
61	342308.15	1341321.95	Аналитический	0.10	-
62	342294.04	1341317.78	Аналитический	0.10	-
63	342257.39	1341308.52	Аналитический	0.10	-
64	342225.79	1341302.76	Аналитический	0.10	-
65	342181.69	1341289.57	Аналитический	0.10	-
66	342126.56	1341267.35	Аналитический	0.10	-
67	342089.14	1341251.26	Аналитический	0.10	-
68	342057.59	1341239.62	Аналитический	0.10	-
69	342043.65	1341231.82	Аналитический	0.10	-
70	342006.99	1341209.32	Аналитический	0.10	-
71	341998.90	1341204.73	Аналитический	0.10	-
72	341991.53	1341196.24	Аналитический	0.10	-
73	342000.51	1341135.54	Аналитический	0.10	-
74	341992.50	1341131.85	Аналитический	0.10	-
75	341976.68	1341136.37	Аналитический	0.10	-
76	341946.53	1341147.79	Аналитический	0.10	-
77	341927.14	1341155.39	Аналитический	0.10	-
78	341903.97	1341167.69	Аналитический	0.10	-
79	341856.50	1341201.18	Аналитический	0.10	-
80	341806.39	1341242.45	Аналитический	0.10	-
81	341800.28	1341246.71	Аналитический	0.10	-
82	341740.91	1341286.72	Аналитический	0.10	-
83	341708.48	1341312.07	Аналитический	0.10	-

1	2	3	4	5	6
84	341683.79	1341331.52	Аналитический	0.10	-
85	341646.93	1341364.39	Аналитический	0.10	-
86	341616.58	1341394.93	Аналитический	0.10	-
87	341603.50	1341409.78	Аналитический	0.10	-
88	341581.40	1341437.93	Аналитический	0.10	-
89	341561.41	1341465.72	Аналитический	0.10	-
90	341541.47	1341496.17	Аналитический	0.10	-
91	341530.19	1341516.24	Аналитический	0.10	-
92	341495.33	1341588.25	Аналитический	0.10	-
93	341480.77	1341615.86	Аналитический	0.10	-
94	341462.17	1341607.87	Аналитический	0.10	-
95	341474.01	1341581.66	Аналитический	0.10	-
96	341516.13	1341507.39	Аналитический	0.10	-
97	341527.80	1341486.67	Аналитический	0.10	-
98	341549.26	1341454.43	Аналитический	0.10	-
99	341567.83	1341426.82	Аналитический	0.10	-
100	341588.70	1341400.23	Аналитический	0.10	-
101	341603.14	1341382.94	Аналитический	0.10	-
102	341637.06	1341350.60	Аналитический	0.10	-
103	341672.96	1341318.54	Аналитический	0.10	-
104	341700.57	1341296.43	Аналитический	0.10	-
105	341733.15	1341271.90	Аналитический	0.10	-
106	341786.96	1341226.54	Аналитический	0.10	-
107	341791.58	1341223.71	Аналитический	0.10	-
108	341849.64	1341186.74	Аналитический	0.10	-
109	341897.62	1341153.38	Аналитический	0.10	-
110	341923.09	1341141.60	Аналитический	0.10	-
111	341930.95	1341137.32	Аналитический	0.10	-
112	341944.46	1341133.16	Аналитический	0.10	-
113	341975.12	1341121.82	Аналитический	0.10	-
114	341988.07	1341116.97	Аналитический	0.10	-
115	342005.93	1341112.08	Аналитический	0.10	-
116	342029.26	1341105.91	Аналитический	0.10	-
117	342060.11	1341097.55	Аналитический	0.10	-
118	342097.66	1341086.01	Аналитический	0.10	-
119	342121.83	1341074.55	Аналитический	0.10	-
120	342142.25	1341064.45	Аналитический	0.10	-
121	342167.01	1341046.58	Аналитический	0.10	-
122	342187.29	1341030.24	Аналитический	0.10	-
123	342208.41	1341010.00	Аналитический	0.10	-
124	342229.22	1340986.88	Аналитический	0.10	-
125	342245.49	1340960.02	Аналитический	0.10	-
126	342258.77	1340933.96	Аналитический	0.10	-
127	342267.72	1340907.88	Аналитический	0.10	-
128	342271.03	1340884.03	Аналитический	0.10	-
129	342270.69	1340856.40	Аналитический	0.10	-
130	342270.02	1340826.52	Аналитический	0.10	-
131	342268.49	1340761.47	Аналитический	0.10	-

1	2	3	4	5	6
132	342268.58	1340748.78	Аналитический	0.10	-
133	342280.24	1340719.15	Аналитический	0.10	-
134	342288.38	1340708.92	Аналитический	0.10	-
135	342302.98	1340696.79	Аналитический	0.10	-
136	342319.36	1340689.38	Аналитический	0.10	-
137	342328.56	1340687.32	Аналитический	0.10	-
138	342335.97	1340686.38	Аналитический	0.10	-
139	342359.65	1340683.84	Аналитический	0.10	-
140	342375.64	1340682.53	Аналитический	0.10	-
141	342398.39	1340680.67	Аналитический	0.10	-
142	342429.86	1340676.28	Аналитический	0.10	-
143	342470.98	1340671.11	Аналитический	0.10	-
144	342499.43	1340667.53	Аналитический	0.10	-
145	342512.89	1340665.87	Аналитический	0.10	-
146	342533.58	1340663.56	Картометрический	1.00	-
147	342542.16	1340656.21	Аналитический	0.10	-
148	342551.98	1340660.70	Аналитический	0.10	-
149	342573.38	1340655.70	Аналитический	0.10	-
150	342601.86	1340647.04	Аналитический	0.10	-
1	342609.53	1340665.01	Аналитический	0.10	-

3. Сведения о характерных точках части (частей) границы объекта

Обозначение характерных точек части границы	Координаты, м		Метод определения координат характерной точки	Средняя квадратическая погрешность положения характерной точки (Mt), м	Описание обозначения точки на местности (при наличии)
	X	Y			
1	2	3	4	5	6
Часть №					
-	-	-	-	-	-

Раздел 3

Сведения о местоположении измененных (уточненных) границ объекта							
1. Система координат: -							
2. Сведения о характерных точках границ объекта							
Обозначение характерных точек границ	Существующие координаты, м		Измененные (уточненные) координаты, м		Метод определения координат характерной точки	Средняя квадратическая погрешность положения характерной точки (Mt), м	Описание обозначения точки на местности (при наличии)
	X	Y	X	Y			
1	2	3	4	5	6	7	8
-	-	-	-	-	-	-	-
3.Сведения о характерных точках части (частей) границы объекта							
Часть №							
-	-	-	-	-	-	-	-

Раздел 2

План границ объекта

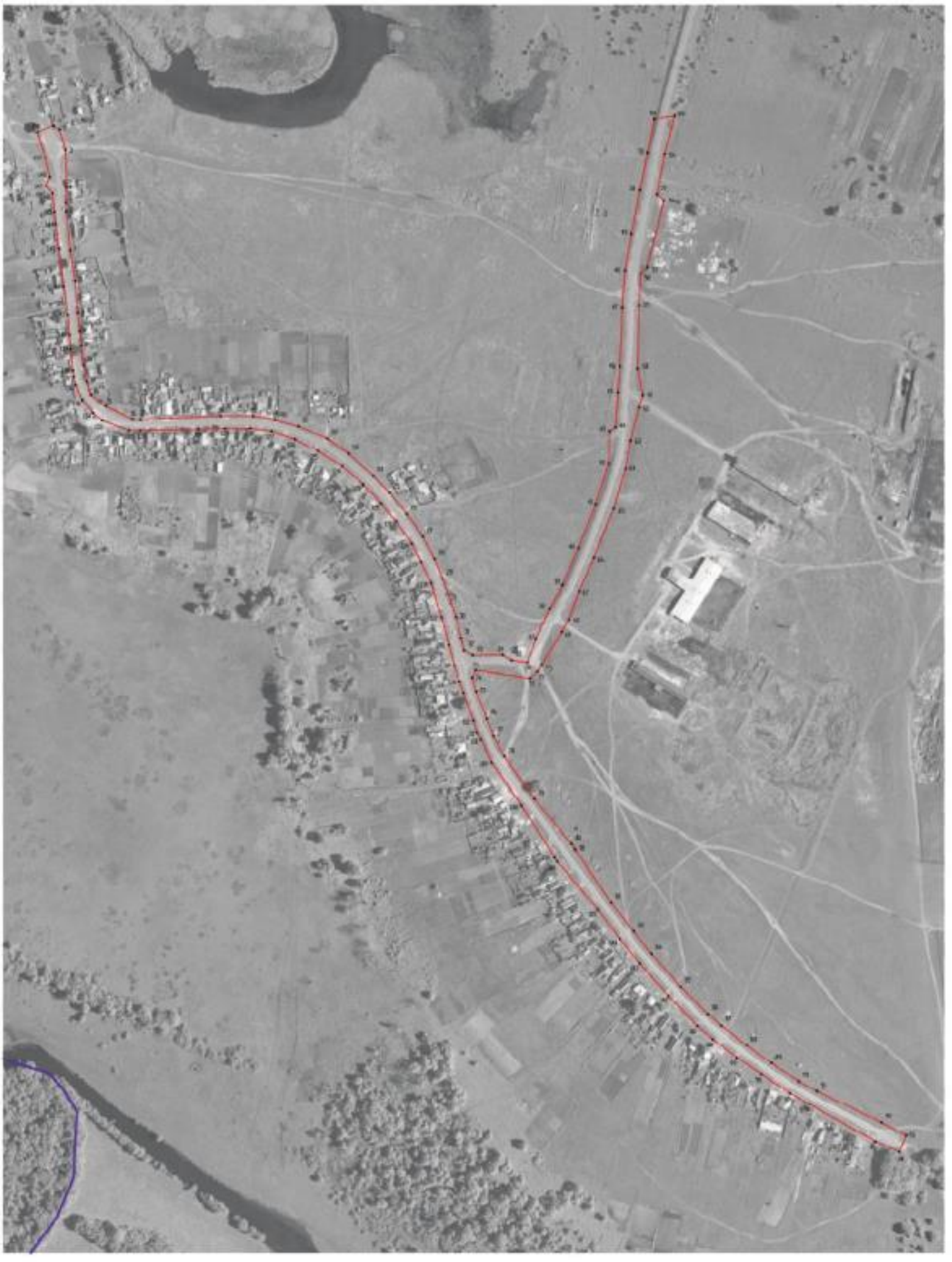

Масштаб 1:2000

Муниципальный условный номер и обозначение:

границы территориальной зоны

границы муниципального образования

характерные точки границ территориальной зоны

Заместитель руководителя КУМИ Администрации городского округа

Подпись А.В. Романов Дата « 22 » июля 2020 г.

Место для оттиска печати при наличии оной, соотношения местоположения границ объекта

ОПИСАНИЕ МЕСТОПОЛОЖЕНИЯ ГРАНИЦ

Зона сельскохозяйственного использования в границах населенных пунктов - СХ1

(наименование объекта, местоположение границ которого описано
(далее - объект)

Раздел 1

Сведения об объекте		
№ п/п	Характеристики объекта	Описание характеристик
1	2	3
1	Местоположение объекта	Воронежская область, Россошанский муниципальный район, Евстратовское сельское поселение, хутор Малая Меженка
2	Площадь объекта ± величина погрешности определения площади (Р ± Дельта Р)	153718+/-1372 м²
3	Иные характеристики объекта	-

Раздел 2

Сведения о местоположении границ объекта					
1. Система координат: МСК - 36, зона 1					
2. Сведения о характерных точках границ объекта					
Обозначение характерных точек границ	Координаты, м		Метод определения координат характерной точки	Средняя квадратическая погрешность положения характерной точки (Mt), м	Описание обозначения точки на местности (при наличии)
	X	Y			
1	2	3	4	5	6
1	342579.33	1341327.51	Аналитический	0.10	-
2	342537.17	1341318.78	Аналитический	0.10	-
3	342488.10	1341309.28	Аналитический	0.10	-
4	342447.96	1341302.23	Аналитический	0.10	-
5	342405.86	1341299.11	Аналитический	0.10	-
6	342339.99	1341296.53	Аналитический	0.10	-
7	342310.91	1341294.22	Аналитический	0.10	-
8	342272.59	1341291.57	Аналитический	0.10	-
9	342267.92	1341284.95	Аналитический	0.10	-
10	342231.99	1341284.31	Аналитический	0.10	-
11	342186.43	1341269.37	Аналитический	0.10	-
12	342273.94	1341118.05	Картометрический	1.00	-
13	342368.59	1341115.91	Картометрический	1.00	-
14	342417.08	1341193.24	Картометрический	1.00	-
15	342559.12	1341189.34	Картометрический	1.00	-
16	342573.22	1341296.94	Картометрический	1.00	-
17	342573.46	1341301.37	Картометрический	1.00	-
1	342579.33	1341327.51	Аналитический	0.10	-
18	342530.28	1341299.55	Аналитический	0.10	-
19	342530.16	1341301.55	Аналитический	0.10	-
20	342528.16	1341301.43	Аналитический	0.10	-
21	342528.28	1341299.43	Аналитический	0.10	-
18	342530.28	1341299.55	Аналитический	0.10	-
22	342485.29	1341296.61	Аналитический	0.10	-
23	342485.17	1341298.61	Аналитический	0.10	-
24	342483.17	1341298.49	Аналитический	0.10	-
25	342483.29	1341296.49	Аналитический	0.10	-
22	342485.29	1341296.61	Аналитический	0.10	-
26	342437.94	1341293.32	Аналитический	0.10	-
27	342437.82	1341295.32	Аналитический	0.10	-
28	342435.82	1341295.20	Аналитический	0.10	-
29	342435.94	1341293.20	Аналитический	0.10	-
26	342437.94	1341293.32	Аналитический	0.10	-

1	2	3	4	5	6
30	342392.50	1341290.34	Аналитический	0.10	-
31	342392.38	1341292.34	Аналитический	0.10	-
32	342390.38	1341292.22	Аналитический	0.10	-
33	342390.50	1341290.22	Аналитический	0.10	-
30	342392.50	1341290.34	Аналитический	0.10	-
34	342347.72	1341287.39	Аналитический	0.10	-
35	342347.60	1341289.39	Аналитический	0.10	-
36	342345.60	1341289.27	Аналитический	0.10	-
37	342345.72	1341287.27	Аналитический	0.10	-
34	342347.72	1341287.39	Аналитический	0.10	-
38	342299.73	1341287.68	Аналитический	0.10	-
39	342294.73	1341289.41	Аналитический	0.10	-
40	342293.07	1341284.36	Аналитический	0.10	-
41	342298.07	1341282.63	Аналитический	0.10	-
38	342299.73	1341287.68	Аналитический	0.10	-
42	342451.46	1341327.22	Картометрический	1.00	-
43	342431.81	1341424.82	Картометрический	1.00	-
44	342361.11	1341400.66	Картометрический	1.00	-
45	342298.23	1341468.25	Картометрический	1.00	-
46	342241.95	1341516.85	Картометрический	1.00	-
47	342308.15	1341321.95	Аналитический	0.10	-
48	342337.75	1341316.05	Аналитический	0.10	
49	342408.01	1341318.08	Аналитический	0.10	-
50	342444.50	1341319.55	Аналитический	0.10	-
42	342451.46	1341327.22	Картометрический	1.00	-
51	342043.65	1341231.82	Аналитический	0.10	-
52	342008.31	1341292.80	Картометрический	1.00	-
53	341905.63	1341446.06	Картометрический	1.00	-
54	341813.65	1341366.18	Картометрический	1.00	-
55	341780.66	1341408.60	Картометрический	1.00	-
56	341743.62	1341446.31	Картометрический	1.00	-
57	341665.51	1341504.58	Картометрический	1.00	-
58	341570.01	1341586.89	Картометрический	1.00	-
59	341539.41	1341551.70	Картометрический	1.00	-
60	341463.52	1341679.94	Картометрический	1.00	-
61	341462.17	1341607.87	Аналитический	0.10	-
62	341480.77	1341615.86	Аналитический	0.10	-
63	341495.33	1341588.25	Аналитический	0.10	-
64	341530.19	1341516.24	Аналитический	0.10	-
65	341541.47	1341496.17	Аналитический	0.10	-
66	341561.41	1341465.72	Аналитический	0.10	-
67	341581.40	1341437.93	Аналитический	0.10	-
68	341603.50	1341409.78	Аналитический	0.10	-

1	2	3	4	5	6
69	341616.58	1341394.93	Аналитический	0.10	-
70	341646.93	1341364.39	Аналитический	0.10	-
71	341683.79	1341331.52	Аналитический	0.10	
72	341708.48	1341312.07	Аналитический	0.10	-
73	341740.91	1341286.72	Аналитический	0.10	-
74	341800.28	1341246.71	Аналитический	0.10	-
75	341806.39	1341242.45	Аналитический	0.10	-
76	341856.50	1341201.18	Аналитический	0.10	-
77	341903.97	1341167.69	Аналитический	0.10	-
78	341927.14	1341155.39	Аналитический	0.10	-
79	341946.53	1341147.79	Аналитический	0.10	-
80	341976.68	1341136.37	Аналитический	0.10	-
81	341992.50	1341131.85	Аналитический	0.10	-
82	342000.51	1341135.54	Аналитический	0.10	-
83	341991.53	1341196.24	Аналитический	0.10	-
84	341998.90	1341204.73	Аналитический	0.10	-
85	342006.99	1341209.32	Аналитический	0.10	-
51	342043.65	1341231.82	Аналитический	0.10	-

3. Сведения о характерных точках части (частей) границы объекта

Обозначение характерных точек части границы	Координаты, м		Метод определения координат характерной точки	Средняя квадратическая погрешность положения характерной точки (Mt), м	Описание обозначения точки на местности (при наличии)
	X	Y			
1	2	3	4	5	6
Часть №					
-	-	-	-	-	-

Раздел 3

Сведения о местоположении измененных (уточненных) границ объекта							
1. Система координат: -							
2. Сведения о характерных точках границ объекта							
Обозначение характерных точек границ	Существующие координаты, м		Измененные (уточненные) координаты, м		Метод определения координат характерной точки	Средняя квадратическая погрешность положения характерной точки (Mt), м	Описание обозначения точки на местности (при наличии)
	X	Y	X	Y			
1	2	3	4	5	6	7	8
-	-	-	-	-	-	-	-
3.Сведения о характерных точках части (частей) границы объекта							
Часть №							
-	-	-	-	-	-	-	-

Рисунок 2

План границ объекта

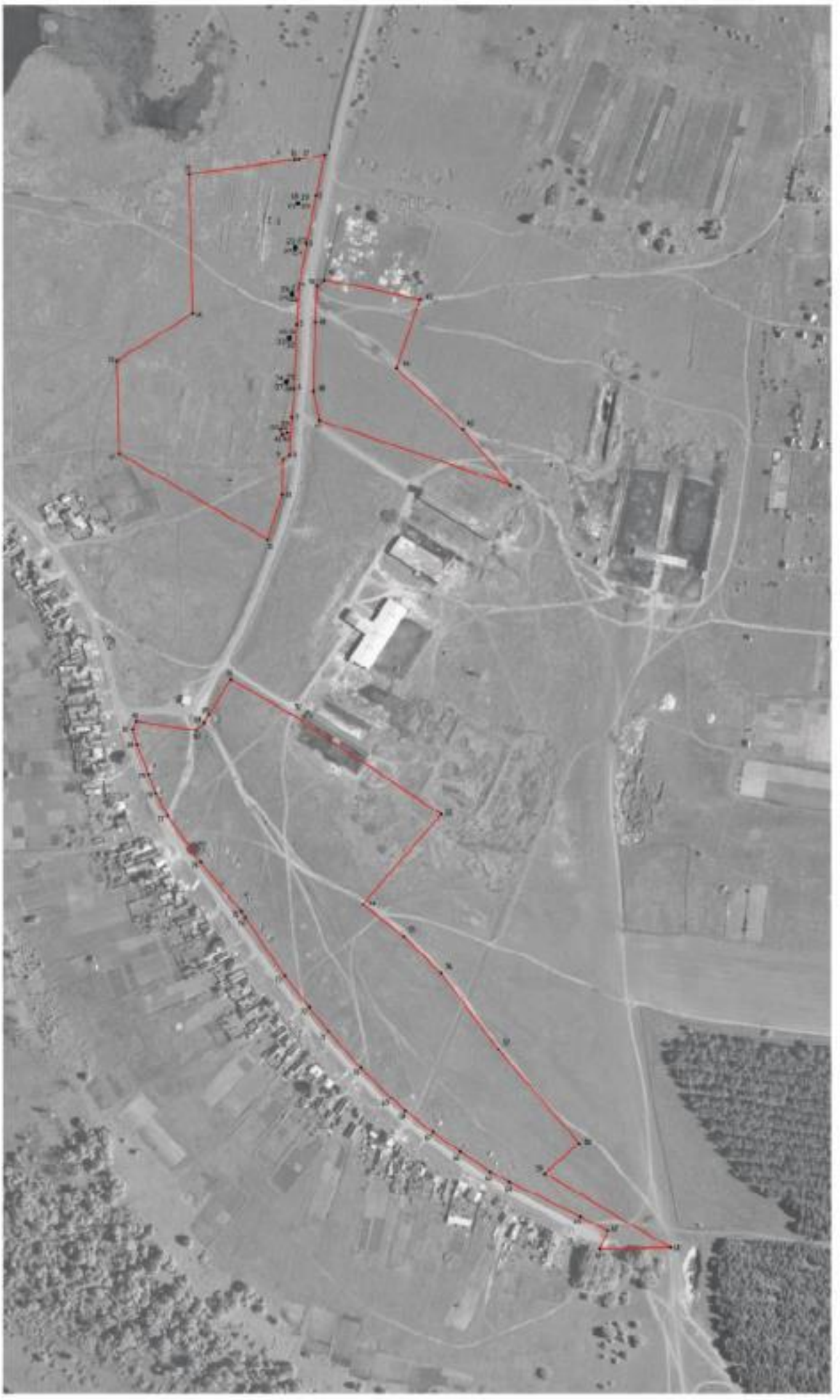

Масштаб 1:2000

Минимальная длина линии в обозначении:

граница территориальной зоны

характерная точка границы территориальной зоны

Заместитель руководителя КУМИ Администрации городского округа

Подпись А.В. Романов Дата « 22 » июля 2020 г.

Место для оттиска печати при наличии оной, подтверждающего согласование границы объекта

ОПИСАНИЕ МЕСТОПОЛОЖЕНИЯ ГРАНИЦ

Зона сельскохозяйственного производства - СХ2

(наименование объекта, местоположение границ которого описано
(далее объект)

Раздел 1

Сведения об объекте		
№ п/п	Характеристики объекта	Описание характеристик
1	2	3
1	Местоположение объекта	Воронежская область, Россошанский муниципальный район, Евстратовское сельское поселение, хутор Малая Меженка
2	Площадь объекта ± величина погрешности определения площади (Р ± Дельта Р)	86908+/-1032 м²
3	Иные характеристики объекта	-

Раздел 2

Сведения о местоположении границ объекта					
1. Система координат: МСК - 36, зона 1					
2. Сведения о характерных точках границ объекта					
Обозначение характерных точек границ	Координаты, м		Метод определения координат характерной точки	Средняя квадратическая погрешность положения характерной точки (Mt), м	Описание обозначения точки на местности (при наличии)
	X	Y			
1	2	3	4	5	6
1	342308.15	1341321.95	Аналитический	0.10	-
2	342241.95	1341516.85	Картометрический	1.00	-
3	342202.20	1341559.92	Картометрический	1.00	-
4	342113.28	1341592.46	Картометрический	1.00	-
5	342012.33	1341522.81	Картометрический	1.00	-
6	341990.29	1341519.75	Картометрический	1.00	-
7	341905.63	1341446.06	Картометрический	1.00	-
8	342008.31	1341292.80	Картометрический	1.00	-
9	342043.65	1341231.82	Аналитический	0.10	-
10	342057.59	1341239.62	Аналитический	0.10	-
11	342089.14	1341251.26	Аналитический	0.10	-
12	342126.56	1341267.35	Аналитический	0.10	-
13	342181.69	1341289.57	Аналитический	0.10	-
14	342225.79	1341302.76	Аналитический	0.10	-
15	342257.39	1341308.52	Аналитический	0.10	-
16	342294.04	1341317.78	Аналитический	0.10	-
1	342308.15	1341321.95	Аналитический	0.10	-
17	342277.35	1341316.93	Аналитический	0.10	-
18	342276.33	1341318.65	Аналитический	0.10	-
19	342274.61	1341317.63	Аналитический	0.10	-
20	342275.63	1341315.91	Аналитический	0.10	-
17	342277.35	1341316.93	Аналитический	0.10	-
21	342258.97	1341349.06	Аналитический	0.10	-
22	342257.95	1341350.78	Аналитический	0.10	-
23	342256.23	1341349.76	Аналитический	0.10	-
24	342257.25	1341348.04	Аналитический	0.10	-
21	342258.97	1341349.06	Аналитический	0.10	-
25	342237.98	1341394.82	Аналитический	0.10	-
26	342231.34	1341405.32	Аналитический	0.10	-
27	342221.44	1341399.13	Аналитический	0.10	-
28	342228.08	1341388.63	Аналитический	0.10	-
29	342232.53	1341391.41	Аналитический	0.10	-

1	2	3	4	5	6
30	342234.86	1341388.37	Аналитический	0.10	-
31	342236.45	1341389.59	Аналитический	0.10	-
32	342234.24	1341392.48	Аналитический	0.10	-
25	342237.98	1341394.82	Аналитический	0.10	-

3. Сведения о характерных точках части (частей) границы объекта

Обозначение характерных точек части границы	Координаты, м		Метод определения координат характерной точки	Средняя квадратическая погрешность положения характерной точки (Mt), м	Описание обозначения точки на местности (при наличии)
	X	Y			
1	2	3	4	5	6
Часть №					
-	-	-	-	-	-

Раздел 3

Сведения о местоположении измененных (уточненных) границ объекта							
1. Система координат: -							
2. Сведения о характерных точках границ объекта							
Обозначение характерных точек границ	Существующие координаты, м		Измененные (уточненные) координаты, м		Метод определения координат характерной точки	Средняя квадратическая погрешность положения характерной точки (Mt), м	Описание обозначения точки на местности (при наличии)
	X	Y	X	Y			
1	2	3	4	5	6	7	8
-	-	-	-	-	-	-	-
3.Сведения о характерных точках части (частей) границы объекта							
Часть №							
-	-	-	-	-	-	-	-

Раздел 4

План границ объекта

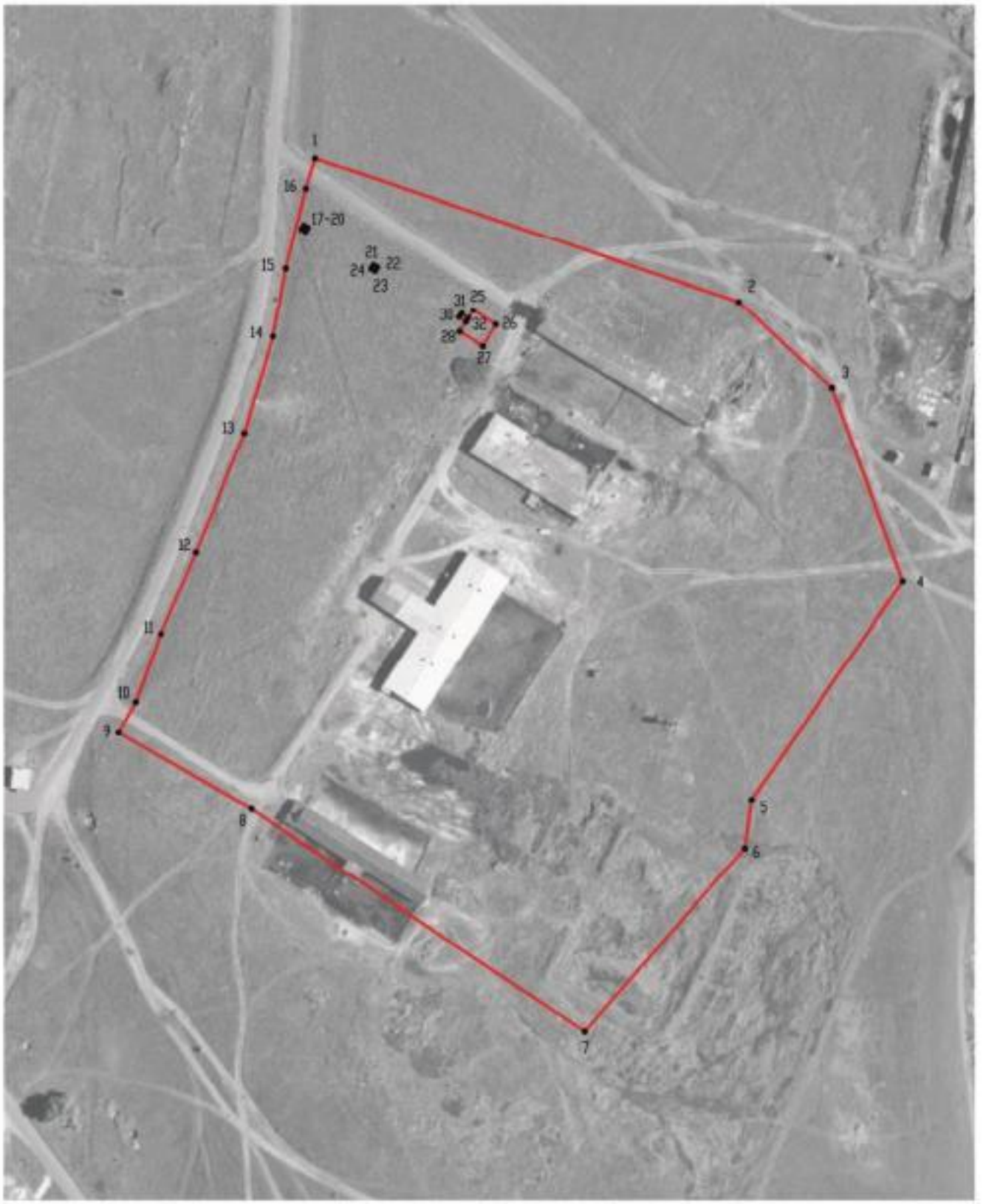

Масштаб 1:2000

Используемые условные знаки и обозначения:

границы территориальной зоны

•1 характерная точка границ территориальной зоны

Заместитель руководителя БУВО «Нормативно-проектный центр»

Подпись _____ А.В. Ромашов Дата « 22 » июля 2020 г.

Место для оттиска печати (при наличии) лица, составившего описание местоположения границ объекта

ОПИСАНИЕ МЕСТОПОЛОЖЕНИЯ ГРАНИЦ

Зона ритуальных объектов - СН1

(наименование объекта, местоположение границ которого описано
(далее - объект)

Раздел 1

Сведения об объекте		
№ п/п	Характеристики объекта	Описание характеристик
1	2	3
1	Местоположение объекта	Воронежская область, Россошанский муниципальный район, Евстратовское сельское поселение, хутор Малая Меженка
2	Площадь объекта ± величина погрешности определения площади (Р ± Дельта Р)	7192+/-297 м²
3	Иные характеристики объекта	-

Раздел 2

Сведения о местоположении границ объекта					
1. Система координат: МСК - 36, зона 1					
2. Сведения о характерных точках границ объекта					
Обозначение характерных точек границ	Координаты, м		Метод определения координат характерной точки	Средняя квадратическая погрешность положения характерной точки (Mt), м	Описание обозначения точки на местности (при наличии)
	X	Y			
1	2	3	4	5	6
1	342521.37	1341351.20	Картометрический	1.00	-
2	342504.58	1341438.66	Картометрический	1.00	-
3	342431.81	1341424.82	Картометрический	1.00	-
4	342451.46	1341327.22	Картометрический	1.00	-
5	342525.94	1341345.73	Картометрический	1.00	-
1	342521.37	1341351.20	Картометрический	1.00	-
3. Сведения о характерных точках части (частей) границы объекта					
Обозначение характерных точек части границы	Координаты, м		Метод определения координат характерной точки	Средняя квадратическая погрешность положения характерной точки (Mt), м	Описание обозначения точки на местности (при наличии)
	X	Y			
1	2	3	4	5	6
Часть №					
-	-	-	-	-	-

Раздел 3

Сведения о местоположении измененных (уточненных) границ объекта							
1. Система координат: -							
2. Сведения о характерных точках границ объекта							
Обозначение характерных точек границ	Существующие координаты, м		Измененные (уточненные) координаты, м		Метод определения координат характерной точки	Средняя квадратическая погрешность положения характерной точки (Mt), м	Описание обозначения точки на местности (при наличии)
	X	Y	X	Y			
1	2	3	4	5	6	7	8
-	-	-	-	-	-	-	-
3.Сведения о характерных точках части (частей) границы объекта							
Часть №							
-	-	-	-	-	-	-	-

Раздел 4

План границ объекта

Масштаб 1:2000

Используемые условные знаки и обозначения:

границы территориальной зоны

•1 характерная точка границ территориальной зоны

Заместитель руководителя БУВО «Нормативно-проектный центр»

Подпись _____ А.В. Ромашов Дата « 22 » июля 2020 г.

Место для оттиска печати (при наличии) лица, составившего описание местоположения границ объекта

Приложение №3
к правилам землепользования и застройки
Евстратовского сельского поселения
Россошанского муниципального района
Воронежской области

СВЕДЕНИЯ О ГРАНИЦАХ ТЕРРИТОРИАЛЬНЫХ ЗОН, СОДЕРЖАЩИЕ ГРАФИЧЕСКОЕ ОПИСАНИЕ МЕСТОПОЛОЖЕНИЯ ГРАНИЦ ТЕРРИТОРИАЛЬНЫХ ЗОН, ПЕРЕЧЕНЬ КООРДИНАТ ХАРАКТЕРНЫХ ТОЧЕК ГРАНИЦ ТЕРРИТОРИАЛЬНЫХ ЗОН ХУТОРА ПИНЧУК

ОПИСАНИЕ МЕСТОПОЛОЖЕНИЯ ГРАНИЦ

Зона застройки индивидуальными жилыми домами – Ж1

(наименование объекта, местоположение границ которого описано (далее - объект)

Раздел 1

Сведения об объекте		
№ п/п	Характеристики объекта	Описание характеристик
1	2	3
1	Местоположение объекта	Воронежская область, Россошанский муниципальный район, Евстратовское сельское поселение, хутор Пинчук
2	Площадь объекта ± величина погрешности определения площади (Р ± Дельта Р)	124609+/-1235 м²
3	Иные характеристики объекта	-

Раздел 2

Сведения о местоположении границ объекта					
1. Система координат: МСК - 36, зона 1					
2. Сведения о характерных точках границ объекта					
Обозначение характерных точек границ	Координаты, м		Метод определения координат характерной точки	Средняя квадратическая погрешность положения характерной точки (Mt), м	Описание обозначения точки на местности (при наличии)
	X	Y			
1	2	3	4	5	6
1	344856.27	1337878.65	Картометрический	1.00	-
2	344818.69	1338034.04	Аналитический	0.10	-
3	344687.91	1338537.87	Картометрический	1.00	-
4	344548.74	1338506.29	Картометрический	1.00	-
5	344563.92	1338382.86	Картометрический	1.00	-
6	344596.69	1338187.42	Картометрический	1.00	-
7	344587.03	1338101.72	Картометрический	1.00	-
8	344627.59	1337858.28	Картометрический	1.00	-
1	344856.27	1337878.65	Картометрический	1.00	-
3. Сведения о характерных точках части (частей) границы объекта					
Обозначение характерных точек части границы	Координаты, м		Метод определения координат характерной точки	Средняя квадратическая погрешность положения характерной точки (Mt), м	Описание обозначения точки на местности (при наличии)
	X	Y			
1	2	3	4	5	6
Часть №					
-	-	-	-	-	-

Раздел 3

Сведения о местоположении измененных (уточненных) границ объекта							
1. Система координат: -							
2. Сведения о характерных точках границ объекта							
Обозначение характерных точек границ	Существующие координаты, м		Измененные (уточненные) координаты, м		Метод определения координат характерной точки	Средняя квадратическая погрешность положения характерной точки (Mt), м	Описание обозначения точки на местности (при наличии)
	X	Y	X	Y			
1	2	3	4	5	6	7	8
-	-	-	-	-	-	-	-
3.Сведения о характерных точках части (частей) границы объекта							
Часть №							
-	-	-	-	-	-	-	-

Раздел 4

План границ объекта



Масштаб 1:2000

Используемые условные знаки и обозначения

границы территориальной зоны

•1 характерная точка границ территориальной зоны

Заместитель руководителя БУВО «Нормативно-проектный центр»

Подпись _____ А.В. Романов Дата « 22 » июля 2020 г.

Место для оттиска печати (при наличии) лица, составившего описание местоположения границ объекта

Приложение №4
к правилам землепользования и застройки
Евстратовского сельского поселения
Россошанского муниципального района
Воронежской области

СВЕДЕНИЯ О ГРАНИЦАХ ТЕРРИТОРИАЛЬНЫХ ЗОН, СОДЕРЖАЩИЕ ГРАФИЧЕСКОЕ ОПИСАНИЕ МЕСТОПОЛОЖЕНИЯ ГРАНИЦ ТЕРРИТОРИАЛЬНЫХ ЗОН, ПЕРЕЧЕНЬ КООРДИНАТ ХАРАКТЕРНЫХ ТОЧЕК ГРАНИЦ ТЕРРИТОРИАЛЬНЫХ ЗОН ХУТОРА СЛАВЯНКА

ОПИСАНИЕ МЕСТОПОЛОЖЕНИЯ ГРАНИЦ

Зона застройки индивидуальными жилыми домами – Ж1

(наименование объекта, местоположение границ которого описано (далее - объект)

Раздел 1

Сведения об объекте		
№ п/п	Характеристики объекта	Описание характеристик
1	2	3
1	Местоположение объекта	Воронежская область, Россошанский муниципальный район, Евстратовское сельское поселение, хутор Славянка
2	Площадь объекта ± величина погрешности определения площади (Р ± Дельта Р)	522664+/-2530 м²
3	Иные характеристики объекта	-

Раздел 2

Сведения о местоположении границ объекта					
1. Система координат: МСК - 36, зона 1					
2. Сведения о характерных точках границ объекта					
Обозначение характерных точек границ	Координаты, м		Метод определения координат характерной точки	Средняя квадратическая погрешность положения характерной точки (Mt), м	Описание обозначения точки на местности (при наличии)
	X	Y			
1	2	3	4	5	6
1	348441.52	1343287.23	Картометрический	1.00	-
2	348406.78	1343317.11	Картометрический	1.00	-
3	348389.59	1343297.87	Картометрический	1.00	-
4	348424.33	1343266.89	Картометрический	1.00	-
1	348441.52	1343287.23	Картометрический	1.00	-
5	348747.43	1343578.93	Картометрический	1.00	-
6	348677.48	1343616.07	Картометрический	1.00	-
7	348660.42	1343597.91	Картометрический	1.00	-
8	348643.23	1343579.78	Картометрический	1.00	-
9	348625.87	1343561.76	Картометрический	1.00	-
10	348608.31	1343543.95	Картометрический	1.00	-
11	348590.52	1343526.38	Картометрический	1.00	-
12	348573.84	1343512.61	Картометрический	1.00	-
13	348545.54	1343485.65	Картометрический	1.00	-
14	348515.80	1343457.29	Картометрический	1.00	-
15	348510.17	1343444.30	Картометрический	1.00	-
16	348514.05	1343440.29	Картометрический	1.00	-
17	348568.94	1343388.53	Картометрический	1.00	-
5	348747.43	1343578.93	Картометрический	1.00	-
18	349099.14	1344077.04	Картометрический	1.00	-
19	349070.12	1344109.17	Картометрический	1.00	-
20	349057.27	1344123.39	Картометрический	1.00	-
21	349031.36	1344098.84	Картометрический	1.00	-
22	349003.86	1344084.70	Картометрический	1.00	-
23	348980.81	1344081.61	Картометрический	1.00	-
24	348945.56	1344090.90	Картометрический	1.00	-
25	348901.78	1344111.63	Картометрический	1.00	-
26	348862.08	1344078.51	Картометрический	1.00	-
27	348822.37	1344011.69	Картометрический	1.00	-
28	348784.61	1343940.02	Картометрический	1.00	-
29	348727.47	1343905.16	Картометрический	1.00	-
30	348573.49	1343776.36	Картометрический	1.00	-
31	348541.92	1343753.89	Картометрический	1.00	-

1	2	3	4	5	6
32	348400.53	1343625.67	Картометрический	1.00	-
33	348462.51	1343545.88	Картометрический	1.00	-
34	348388.75	1343455.25	Аналитический	0.10	-
35	348325.08	1343386.40	Аналитический	0.10	-
36	348155.13	1343539.10	Картометрический	1.00	-
37	347966.68	1343300.29	Картометрический	1.00	-
38	347913.51	1343295.63	Картометрический	1.00	-
39	347903.04	1343261.26	Картометрический	1.00	-
40	347854.33	1343155.53	Картометрический	1.00	-
41	347784.72	1343042.36	Картометрический	1.00	-
42	347654.83	1342882.02	Картометрический	1.00	-
43	347645.00	1342861.60	Картометрический	1.00	-
44	347649.51	1342823.98	Картометрический	1.00	-
45	347687.20	1342766.41	Картометрический	1.00	-
46	347647.05	1342679.46	Картометрический	1.00	-
47	347573.70	1342583.11	Картометрический	1.00	-
48	347703.34	1342540.54	Картометрический	1.00	-
49	347808.12	1342527.77	Картометрический	1.00	-
50	347832.15	1342553.81	Картометрический	1.00	-
51	347841.63	1342565.68	Картометрический	1.00	-
52	347869.22	1342620.67	Картометрический	1.00	-
53	347876.70	1342648.95	Картометрический	1.00	-
54	347887.48	1342683.56	Картометрический	1.00	-
55	347899.52	1342710.86	Картометрический	1.00	-
56	347921.59	1342752.34	Картометрический	1.00	-
57	348117.15	1343143.59	Картометрический	1.00	-
58	348171.21	1343227.90	Картометрический	1.00	-
59	348222.15	1343284.37	Картометрический	1.00	-
60	348277.93	1343324.66	Картометрический	1.00	-
61	348336.80	1343378.03	Картометрический	1.00	-
62	348396.37	1343367.30	Картометрический	1.00	-
63	348432.51	1343402.31	Картометрический	1.00	-
64	348440.38	1343412.08	Картометрический	1.00	-
65	348444.67	1343412.61	Картометрический	1.00	-
66	348483.74	1343448.06	Картометрический	1.00	-
67	348484.41	1343457.24	Картометрический	1.00	-
68	348482.92	1343465.16	Картометрический	1.00	-
69	348495.85	1343475.01	Картометрический	1.00	-
70	348498.61	1343472.74	Картометрический	1.00	-
71	348504.68	1343471.78	Картометрический	1.00	-
72	348532.03	1343499.36	Картометрический	1.00	-
73	348553.68	1343521.18	Картометрический	1.00	-
74	348574.10	1343541.90	Картометрический	1.00	-
75	348592.28	1343559.11	Картометрический	1.00	-
76	348609.16	1343577.56	Картометрический	1.00	-
77	348626.17	1343595.88	Картометрический	1.00	-
78	348643.31	1343614.08	Картометрический	1.00	-
79	348660.17	1343632.55	Картометрический	1.00	-

1	2	3	4	5	6
80	348676.85	1343651.17	Картометрический	1.00	-
81	348693.52	1343669.82	Картометрический	1.00	-
82	348711.24	1343687.48	Картометрический	1.00	-
83	348728.35	1343705.70	Картометрический	1.00	-
84	348745.87	1343723.54	Картометрический	1.00	-
85	348763.56	1343741.22	Картометрический	1.00	-
86	348781.34	1343758.82	Картометрический	1.00	-
87	348798.42	1343777.07	Картометрический	1.00	-
88	348815.53	1343795.30	Картометрический	1.00	-
89	348832.94	1343813.24	Картометрический	1.00	-
90	348850.44	1343831.17	Картометрический	1.00	-
91	348867.82	1343849.14	Картометрический	1.00	-
92	348884.82	1343867.48	Картометрический	1.00	-
93	348902.04	1343885.60	Картометрический	1.00	-
94	348918.87	1343904.03	Картометрический	1.00	-
95	348935.75	1343922.55	Картометрический	1.00	-
96	348953.39	1343940.44	Картометрический	1.00	-
97	348971.02	1343958.71	Картометрический	1.00	-
98	348989.57	1343976.46	Картометрический	1.00	-
99	349009.49	1343993.16	Картометрический	1.00	-
100	349031.22	1344007.55	Картометрический	1.00	-
101	349034.62	1344009.40	Картометрический	1.00	-
18	349099.14	1344077.04	Картометрический	1.00	-
102	348886.61	1344227.90	Картометрический	1.00	-
103	348810.13	1344333.83	Картометрический	1.00	-
104	348545.27	1344163.32	Картометрический	1.00	-
105	348380.79	1344050.97	Картометрический	1.00	-
106	348278.23	1343968.12	Картометрический	1.00	-
107	348336.23	1343836.40	Картометрический	1.00	-
108	348425.32	1343888.70	Картометрический	1.00	-
109	348603.51	1343948.74	Картометрический	1.00	-
110	348664.52	1344010.72	Картометрический	1.00	-
111	348705.97	1344071.34	Картометрический	1.00	-
112	348746.64	1344143.97	Картометрический	1.00	-
113	348802.66	1344171.38	Картометрический	1.00	-
102	348886.61	1344227.90	Картометрический	1.00	-

3. Сведения о характерных точках части (частей) границы объекта

Обозначение характерных точек части границы	Координаты, м		Метод определения координат характерной точки	Средняя квадратическая погрешность положения характерной точки (Mt), м	Описание обозначения точки на местности (при наличии)
	X	Y			
1	2	3	4	5	6
Часть №					
-	-	-	-	-	-

Раздел 3

Сведения о местоположении измененных (уточненных) границ объекта							
1. Система координат: -							
2. Сведения о характерных точках границ объекта							
Обозначение характерных точек границ	Существующие координаты, м		Измененные (уточненные) координаты, м		Метод определения координат характерной точки	Средняя квадратическая погрешность положения характерной точки (Mt), м	Описание обозначения точки на местности (при наличии)
	X	Y	X	Y			
1	2	3	4	5	6	7	8
-	-	-	-	-	-	-	-
3.Сведения о характерных точках части (частей) границы объекта							
Часть №							
-	-	-	-	-	-	-	-

Раздел 4

План границ объекта

Используемые условные знаки и обозначения:

границы территориальной зоны

•1 характерная точка границ территориальной зоны

Масштаб 1:5000

Заместитель руководителя БУВО «Нормативно-проектный центр»

Подпись А.В. Ромашов Дата « 22 » июля 2020 г.

Место для оттиска печати для юридических лиц, составившего описание местоположения границ объекта

ОПИСАНИЕ МЕСТОПОЛОЖЕНИЯ ГРАНИЦ

Зона улиц, дорог, инженерной и транспортной инфраструктуры - ИТ1

(наименование объекта, местоположение границ которого описано
(далее - объект)

Раздел 1

Сведения об объекте		
№ п/п	Характеристики объекта	Описание характеристик
1	2	3
1	Местоположение объекта	Воронежская область, Россошанский муниципальный район, Евстратовское сельское поселение, хутор Славянка
2	Площадь объекта ± величина погрешности определения площади (Р ± Дельта Р)	8167+/-316 м²
3	Иные характеристики объекта	-

Раздел 2

Сведения о местоположении границ объекта					
1. Система координат: МСК - 36, зона 1					
2. Сведения о характерных точках границ объекта					
Обозначение характерных точек границ	Координаты, м		Метод определения координат характерной точки	Средняя квадратическая погрешность положения характерной точки (Mt), м	Описание обозначения точки на местности (при наличии)
	X	Y			
1	2	3	4	5	6
1	349034.62	1344009.40	Картометрический	1.00	-
2	349031.22	1344007.55	Картометрический	1.00	-
3	349009.49	1343993.16	Картометрический	1.00	-
4	348989.57	1343976.46	Картометрический	1.00	-
5	348971.02	1343958.71	Картометрический	1.00	-
6	348953.39	1343940.44	Картометрический	1.00	-
7	348935.75	1343922.55	Картометрический	1.00	-
8	348918.87	1343904.03	Картометрический	1.00	-
9	348902.04	1343885.60	Картометрический	1.00	-
10	348884.82	1343867.48	Картометрический	1.00	-
11	348867.82	1343849.14	Картометрический	1.00	-
12	348850.44	1343831.17	Картометрический	1.00	-
13	348832.94	1343813.24	Картометрический	1.00	-
14	348815.53	1343795.30	Картометрический	1.00	-
15	348798.42	1343777.07	Картометрический	1.00	-
16	348781.34	1343758.82	Картометрический	1.00	-
17	348763.56	1343741.22	Картометрический	1.00	-
18	348745.87	1343723.54	Картометрический	1.00	-
19	348728.35	1343705.70	Картометрический	1.00	-
20	348711.24	1343687.48	Картометрический	1.00	-
21	348693.52	1343669.82	Картометрический	1.00	-
22	348676.85	1343651.17	Картометрический	1.00	-
23	348660.17	1343632.55	Картометрический	1.00	-
24	348643.31	1343614.08	Картометрический	1.00	-
25	348626.17	1343595.88	Картометрический	1.00	-
26	348609.16	1343577.56	Картометрический	1.00	-
27	348592.28	1343559.11	Картометрический	1.00	-
28	348574.10	1343541.90	Картометрический	1.00	-
29	348590.52	1343526.38	Картометрический	1.00	-
30	348608.31	1343543.95	Картометрический	1.00	-
31	348625.87	1343561.76	Картометрический	1.00	-
32	348643.23	1343579.78	Картометрический	1.00	-
33	348660.42	1343597.91	Картометрический	1.00	-
34	348677.48	1343616.07	Картометрический	1.00	-
35	348658.67	1343626.06	Картометрический	1.00	-

1	2	3	4	5	6
36	348713.31	1343672.54	Картометрический	1.00	-
1	349034.62	1344009.40	Картометрический	1.00	-

3. Сведения о характерных точках части (частей) границы объекта

Обозначение характерных точек части границы	Координаты, м		Метод определения координат характерной точки	Средняя квадратическая погрешность положения характерной точки (Mt), м	Описание обозначения точки на местности (при наличии)
	X	Y			
1	2	3	4	5	6
Часть №					
-	-	-	-	-	-

Раздел 3

Сведения о местоположении измененных (уточненных) границ объекта							
1. Система координат: -							
2. Сведения о характерных точках границ объекта							
Обозначение характерных точек границ	Существующие координаты, м		Измененные (уточненные) координаты, м		Метод определения координат характерной точки	Средняя квадратическая погрешность положения характерной точки (Mt), м	Описание обозначения точки на местности (при наличии)
	X	Y	X	Y			
1	2	3	4	5	6	7	8
-	-	-	-	-	-	-	-
3.Сведения о характерных точках части (частей) границы объекта							
Часть №							
-	-	-	-	-	-	-	-

Раздел 4

План границ объекта

Масштаб 1:2000

Используемые условные знаки и обозначения:

границы территориальной зоны

•1 характерная точка границ территориальной зоны

Заместитель руководителя БУВО «Нормативно-проектный центр»

Подпись _____ А.В. Ромашов Дата « 22 » июля 2020 г.

Место для оттиска печати (при наличии) лица, составившего описание местоположения границ объекта

ОПИСАНИЕ МЕСТОПОЛОЖЕНИЯ ГРАНИЦ

Зона сельскохозяйственного использования в границах населенных пунктов - СХ1

(наименование объекта, местоположение границ которого описано
(далее - объект)

Раздел 1

Сведения об объекте		
№ п/п	Характеристики объекта	Описание характеристик
1	2	3
1	Местоположение объекта	Воронежская область, Россошанский муниципальный район, Евстратовское сельское поселение, хутор Славянка
2	Площадь объекта ± величина погрешности определения площади (Р ± Дельта Р)	252869+/-1760 м²
3	Иные характеристики объекта	-

Раздел 2

Сведения о местоположении границ объекта					
1. Система координат: МСК - 36, зона 1					
2. Сведения о характерных точках границ объекта					
Обозначение характерных точек границ	Координаты, м		Метод определения координат характерной точки	Средняя квадратическая погрешность положения характерной точки (Mt), м	Описание обозначения точки на местности (при наличии)
	X	Y			
1	2	3	4	5	6
1	348462.51	1343545.88	Картометрический	1.00	-
2	348400.53	1343625.67	Картометрический	1.00	-
3	348541.92	1343753.89	Картометрический	1.00	-
4	348573.49	1343776.36	Картометрический	1.00	-
5	348727.47	1343905.16	Картометрический	1.00	-
6	348784.61	1343940.02	Картометрический	1.00	-
7	348822.37	1344011.69	Картометрический	1.00	-
8	348862.08	1344078.51	Картометрический	1.00	-
9	348901.78	1344111.63	Картометрический	1.00	-
10	348945.56	1344090.90	Картометрический	1.00	-
11	348980.81	1344081.61	Картометрический	1.00	-
12	349003.86	1344084.70	Картометрический	1.00	-
13	349031.36	1344098.84	Картометрический	1.00	-
14	349057.27	1344123.39	Картометрический	1.00	-
15	348961.06	1344122.42	Картометрический	1.00	-
16	348875.11	1344169.42	Картометрический	1.00	-
17	348853.10	1344176.55	Картометрический	1.00	-
18	348802.66	1344171.38	Картометрический	1.00	-
19	348746.64	1344143.97	Картометрический	1.00	-
20	348705.97	1344071.34	Картометрический	1.00	-
21	348664.52	1344010.72	Картометрический	1.00	-
22	348603.51	1343948.74	Картометрический	1.00	-
23	348425.32	1343888.70	Картометрический	1.00	-
24	348336.23	1343836.40	Картометрический	1.00	-
25	348278.23	1343968.12	Картометрический	1.00	-
26	348038.19	1343627.02	Картометрический	1.00	-
27	347994.91	1343560.56	Картометрический	1.00	-
28	347970.11	1343492.83	Картометрический	1.00	-
29	347965.40	1343431.54	Картометрический	1.00	-
30	347927.75	1343365.05	Картометрический	1.00	-
31	347911.83	1343353.52	Картометрический	1.00	-
32	347913.51	1343295.63	Картометрический	1.00	-
33	347966.68	1343300.29	Картометрический	1.00	-
34	348155.13	1343539.10	Картометрический	1.00	-
35	348325.08	1343386.40	Аналитический	0.10	-
36	348388.75	1343455.25	Аналитический	0.10	-

1	2	3	4	5	6
1	348462.51	1343545.88	Картометрический	1.00	
3. Сведения о характерных точках части (частей) границы объекта					
Обозначение характерных точек части границы	Координаты, м		Метод определения координат характерной точки	Средняя квадратическая погрешность положения характерной точки (Mt), м	Описание обозначения точки на местности (при наличии)
	X	Y			
1	2	3	4	5	6
Часть №					
-	-	-	-	-	-

Раздел 3

Сведения о местоположении измененных (уточненных) границ объекта							
1. Система координат: -							
2. Сведения о характерных точках границ объекта							
Обозначение характерных точек границ	Существующие координаты, м		Измененные (уточненные) координаты, м		Метод определения координат характерной точки	Средняя квадратическая погрешность положения характерной точки (Mt), м	Описание обозначения точки на местности (при наличии)
	X	Y	X	Y			
1	2	3	4	5	6	7	8
-	-	-	-	-	-	-	-
3.Сведения о характерных точках части (частей) границы объекта							
Часть №							
-	-	-	-	-	-	-	-

Раздел 4

План границ объекта

Масштаб 1:5000

Используемые условные знаки и обозначения:

границы территориальной зоны

•1 характерная точка границ территориальной зоны

Заместитель руководителя БУВО «Нормативно-проектный центр»

Подпись А.В. Ромашов Дата « 22 » июля 2020 г.

Место для оттиска печати (при наличии) лица, составившего описание местоположения границ объекта

Приложение №5
к правилам землепользования и застройки
Евстратовского сельского поселения
Россошанского муниципального района
Воронежской области

СВЕДЕНИЯ О ГРАНИЦАХ ТЕРРИТОРИАЛЬНЫХ ЗОН, СОДЕРЖАЩИЕ ГРАФИЧЕСКОЕ ОПИСАНИЕ МЕСТОПОЛОЖЕНИЯ ГРАНИЦ ТЕРРИТОРИАЛЬНЫХ ЗОН, ПЕРЕЧЕНЬ КООРДИНАТ ХАРАКТЕРНЫХ ТОЧЕК ГРАНИЦ ТЕРРИТОРИАЛЬНЫХ ЗОН, РАСПОЛОЖЕННЫХ ЗА ГРАНИЦАМИ НАСЕЛЕННЫХ ПУНКТОВ НА ТЕРРИТОРИИ ЕВСТРАТОВСКОГО СЕЛЬСКОГО ПОСЕЛЕНИЯ

ОПИСАНИЕ МЕСТОПОЛОЖЕНИЯ ГРАНИЦ

Производственная зона – П1

(наименование объекта, местоположение границ которого описано
(далее - объект)

Раздел 1

Сведения об объекте		
№ п/п	Характеристики объекта	Описание характеристик
1	2	3
1	Местоположение объекта	Воронежская область, Россошанский муниципальный район, Евстратовское сельское поселение
2	Площадь объекта ± величина погрешности определения площади (Р ± Дельта Р)	1166199+/-18898 м²
3	Иные характеристики объекта	-

Раздел 2

Сведения о местоположении границ объекта					
1. Система координат: МСК - 36, зона 1					
2. Сведения о характерных точках границ объекта					
Обозначение характерных точек границ	Координаты, м		Метод определения координат характерной точки	Средняя квадратическая погрешность положения характерной точки (Mt), м	Описание обозначения точки на местности (при наличии)
	X	Y			
1	2	3	4	5	6
1	349356.72	1334121.53	Картометрический	5.00	-
2	349092.91	1334076.27	Картометрический	5.00	-
3	348757.66	1334031.32	Картометрический	5.00	-
4	348716.60	1334059.44	Картометрический	5.00	-
5	348715.32	1334231.52	Картометрический	5.00	-
6	348363.31	1334280.87	Картометрический	5.00	-
7	348339.22	1334320.60	Картометрический	5.00	-
8	348381.78	1334537.90	Картометрический	5.00	-
9	348267.03	1334728.05	Картометрический	5.00	-
10	348047.42	1334731.26	Картометрический	5.00	-
11	348014.60	1334602.69	Картометрический	5.00	-
12	347972.07	1334466.79	Картометрический	5.00	-
13	348149.43	1334065.21	Картометрический	5.00	-
14	348313.90	1333980.41	Картометрический	5.00	-
15	348485.38	1333871.39	Картометрический	5.00	-
16	348610.90	1333752.86	Картометрический	5.00	-
17	348827.52	1333477.45	Картометрический	5.00	-
18	348916.81	1333497.62	Картометрический	5.00	-
19	349065.82	1333463.47	Картометрический	5.00	-
20	349250.46	1333599.60	Картометрический	5.00	-
21	349430.82	1333693.23	Картометрический	5.00	-
1	349356.72	1334121.53	Картометрический	5.00	-
22	343194.56	1336477.41	Аналитический	2.50	-
23	343218.26	1336647.79	Аналитический	2.50	-
24	343152.18	1336650.65	Аналитический	2.50	-
25	343128.72	1336482.03	Аналитический	2.50	-
22	343194.56	1336477.41	Аналитический	2.50	-
26	343541.80	1336726.99	Картометрический	5.00	-
27	343544.70	1336953.04	Картометрический	5.00	-
28	343228.55	1336815.00	Картометрический	5.00	-
29	343134.45	1336773.10	Картометрический	5.00	-
30	343095.94	1336771.79	Картометрический	5.00	-
31	343096.81	1336746.26	Картометрический	5.00	-

1	2	3	4	5	6
26	343541.80	1336726.99	Картометрический	5.00	-
32	343472.30	1337166.84	Аналитический	0.30	-
33	343501.83	1337727.55	Аналитический	0.30	-
34	343321.17	1337740.22	Аналитический	0.30	-
35	343163.13	1337759.23	Аналитический	2.50	-
36	343124.58	1337512.08	Аналитический	2.50	-
37	342820.58	1337550.93	Аналитический	2.50	-
38	342806.60	1337314.45	Аналитический	2.50	-
39	342821.37	1337150.21	Картометрический	5.00	-
40	343032.46	1337147.22	Картометрический	1.00	-
41	343080.17	1337146.54	Картометрический	1.00	-
42	343122.04	1337143.34	Картометрический	1.00	-
43	343126.38	1337193.14	Картометрический	1.00	-
44	343223.02	1337185.79	Картометрический	1.00	-
32	343472.30	1337166.84	Аналитический	0.30	-
45	343738.70	1339572.63	Аналитический	2.50	-
46	343644.69	1339579.62	Картометрический	1.00	-
47	343627.76	1339612.23	Аналитический	2.50	-
48	343629.42	1339622.07	Аналитический	2.50	-
49	343630.42	1339627.99	Аналитический	2.50	-
50	343633.26	1339655.05	Аналитический	2.50	-
51	343635.86	1339683.41	Аналитический	2.50	-
52	343529.73	1339696.74	Аналитический	2.50	-
53	343528.67	1339683.60	Аналитический	2.50	-
54	343539.76	1339681.19	Аналитический	2.50	-
55	343538.02	1339673.99	Аналитический	2.50	-
56	343528.08	1339676.25	Аналитический	2.50	-
57	343524.82	1339635.94	Аналитический	2.50	-
58	343522.71	1339609.76	Аналитический	2.50	-
59	343475.00	1339528.55	Аналитический	2.50	-
60	343527.19	1339403.95	Аналитический	2.50	-
61	343600.53	1339435.59	Аналитический	2.50	-
62	343596.22	1339460.46	Аналитический	2.50	-
63	343717.84	1339451.23	Аналитический	2.50	-
45	343738.70	1339572.63	Аналитический	2.50	-

3. Сведения о характерных точках части (частей) границы объекта

Обозначение характерных точек части границы	Координаты, м		Метод определения координат характерной точки	Средняя квадратическая погрешность положения характерной точки (Mt), м	Описание обозначения точки на местности (при наличии)
	X	Y			
1	2	3	4	5	6
Часть №					
-	-	-	-	-	-

Раздел 3

Сведения о местоположении измененных (уточненных) границ объекта							
1. Система координат: -							
2. Сведения о характерных точках границ объекта							
Обозначение характерных точек границ	Существующие координаты, м		Измененные (уточненные) координаты, м		Метод определения координат характерной точки	Средняя квадратическая погрешность положения характерной точки (Mt), м	Описание обозначения точки на местности (при наличии)
	X	Y	X	Y			
1	2	3	4	5	6	7	8
-	-	-	-	-	-	-	-
3.Сведения о характерных точках части (частей) границы объекта							
Часть №							
-	-	-	-	-	-	-	-

Раздел 4

План границ объекта

Схема расположения листов плана границ объекта

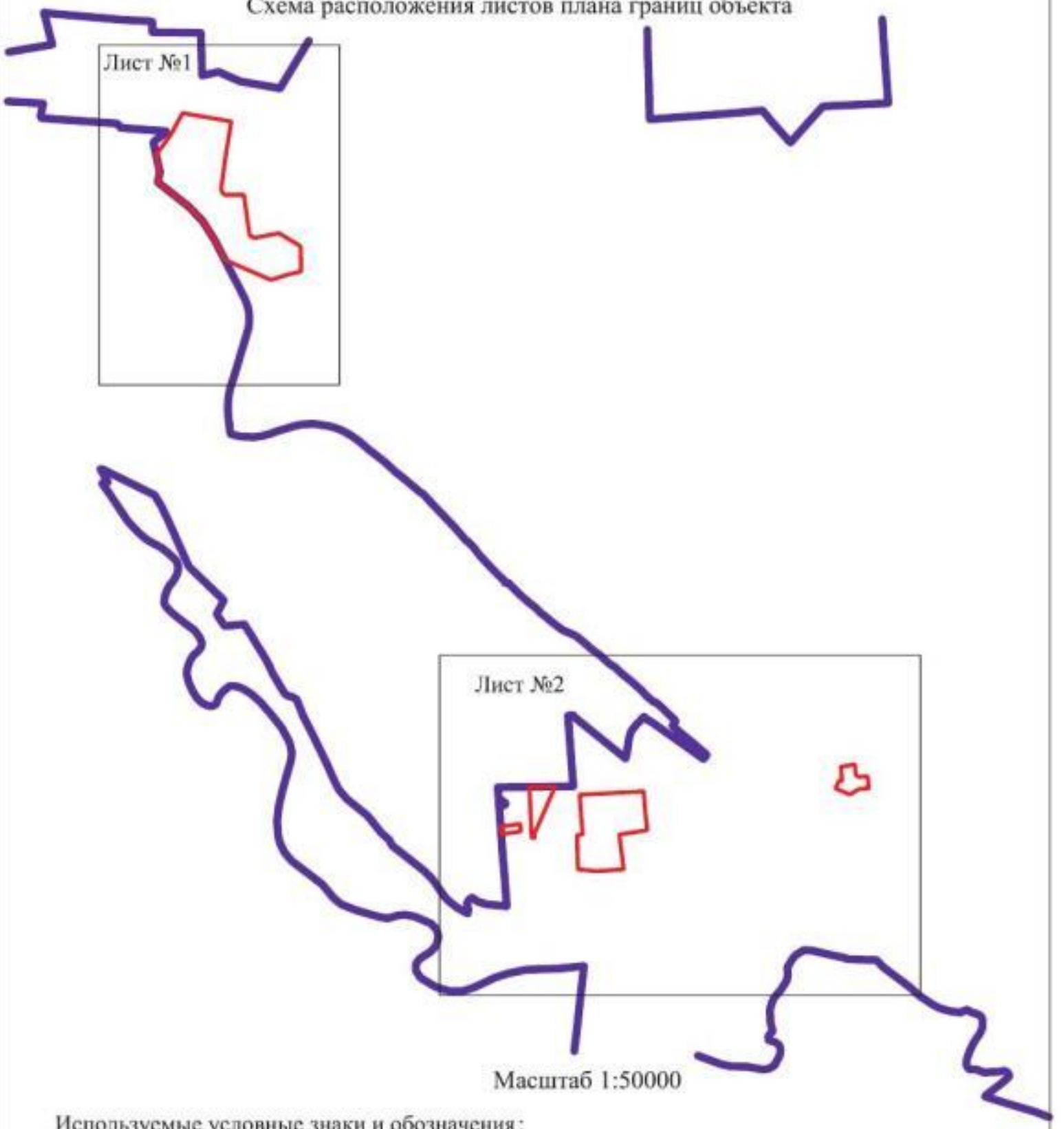

Масштаб 1:50000

Используемые условные знаки и обозначения:

границы территориальной зоны

границы муниципального образования

Лист №1 — область и номер листа плана границ объекта

Заместитель руководителя БУВО «Нормативно-проектный центр»

Подпись _____ А.В. Ромашов Дата « 22 » июля 2020 г.

Место для оттиска печати (при наличии) лица, составившего описание местоположения границ объекта

План границ объекта

Лист №1

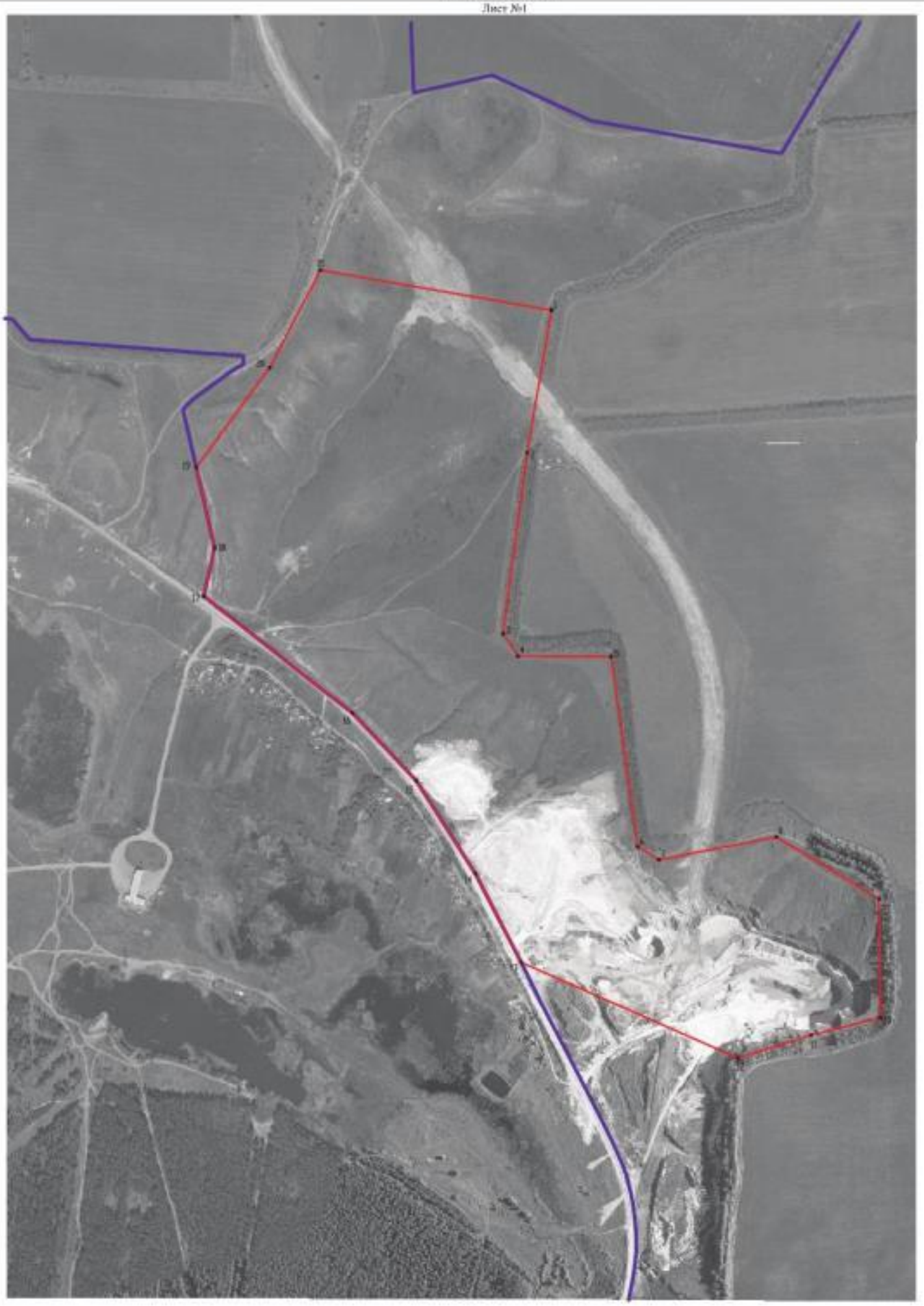

Масштаб 1:5000

Используемые условные знаки и обозначения:

- границы территориальной зоны
- границы муниципального образования
- •1 характерная точка границ территориальной зоны

Заместитель руководителя БУЗО «Нормативно-проектный центр»

Подпись _____ А.Н. Романов Дата «22» июля 2020 г.

Место для оттиска печати (при наличии) лица, составившего описание местоположения границ объекта

План границ объекта

Лист №3

Используемые условные знаки и обозначения

- границы территориальной зоны
- границы муниципального образования
- 22 характерная точка границы территориальной зоны

Масштаб 1:2000

Заместитель руководителя КУМИ Мариинско-посадского округа

Подпись _____ Н.Н. Романова Дата « 22 » июня 2020 г.

Место для отметки о государственной регистрации изменения сведений о местоположении границ объекта

ОПИСАНИЕ МЕСТОПОЛОЖЕНИЯ ГРАНИЦ

Зона улиц, дорог, инженерной и транспортной инфраструктуры – ИТ1

(наименование объекта, местоположение границ которого описано
(далее - объект)

Раздел 1

Сведения об объекте		
№ п/п	Характеристики объекта	Описание характеристик
1	2	3
1	Местоположение объекта	Воронежская область, Россошанский муниципальный район, Евстратовское сельское поселение
2	Площадь объекта ± величина погрешности определения площади (Р ± Дельта Р)	291182+/-4722 м²
3	Иные характеристики объекта	-

Раздел 2

Сведения о местоположении границ объекта					
1. Система координат: МСК - 36, зона 1					
2. Сведения о характерных точках границ объекта					
Обозначение характерных точек границ	Координаты, м		Метод определения координат характерной точки	Средняя квадратическая погрешность положения характерной точки (Mt), м	Описание обозначения точки на местности (при наличии)
	X	Y			
1	2	3	4	5	6
1	351177.88	1343954.13	Аналитический	2.50	-
2	351179.02	1343990.65	Аналитический	2.50	-
3	351160.33	1343983.20	Аналитический	2.50	-
4	351134.48	1343974.71	Аналитический	2.50	-
5	351109.22	1343974.46	Аналитический	2.50	-
6	351083.98	1343973.88	Аналитический	2.50	-
7	351058.80	1343972.06	Аналитический	2.50	-
8	351033.68	1343969.47	Аналитический	2.50	-
9	351008.70	1343965.95	Аналитический	2.50	-
10	350983.95	1343961.35	Аналитический	2.50	-
11	350959.32	1343956.51	Аналитический	2.50	-
12	350934.79	1343951.51	Аналитический	2.50	-
13	350910.32	1343946.22	Аналитический	2.50	-
14	350885.91	1343940.63	Аналитический	2.50	-
15	350861.43	1343935.36	Аналитический	2.50	-
16	350834.44	1343940.92	Аналитический	2.50	-
17	350810.18	1343934.85	Аналитический	2.50	-
18	350785.92	1343928.81	Аналитический	2.50	-
19	350761.65	1343922.80	Аналитический	2.50	-
20	350737.33	1343917.02	Аналитический	2.50	-
21	350712.98	1343911.28	Аналитический	2.50	-
22	350688.51	1343905.74	Аналитический	2.50	-
23	350664.11	1343899.92	Аналитический	2.50	-
24	350639.79	1343893.73	Аналитический	2.50	-
25	350615.08	1343889.13	Аналитический	2.50	-
26	350590.53	1343883.81	Аналитический	2.50	-
27	350566.37	1343877.03	Аналитический	2.50	-
28	350542.15	1343870.45	Аналитический	2.50	-
29	350517.67	1343864.87	Аналитический	2.50	-
30	350492.67	1343861.48	Аналитический	2.50	-
31	350468.03	1343856.75	Аналитический	2.50	-
32	350443.52	1343851.62	Аналитический	2.50	-
33	350429.80	1343843.27	Аналитический	2.50	-
34	350424.15	1343827.85	Аналитический	2.50	-
35	350400.23	1343820.54	Аналитический	2.50	-
36	350375.86	1343814.88	Аналитический	2.50	-
37	350352.05	1343807.05	Аналитический	2.50	-

1	2	3	4	5	6
38	350327.88	1343800.50	Аналитический	2.50	-
39	350303.20	1343795.67	Аналитический	2.50	-
40	350278.76	1343789.94	Аналитический	2.50	-
41	350254.70	1343783.13	Аналитический	2.50	-
42	350230.67	1343776.24	Аналитический	2.50	-
43	350206.23	1343770.72	Аналитический	2.50	-
44	350181.93	1343765.21	Аналитический	2.50	-
45	350158.83	1343756.77	Аналитический	2.50	-
46	350135.00	1343752.74	Аналитический	2.50	-
47	350111.50	1343749.68	Аналитический	2.50	-
48	350088.00	1343747.97	Аналитический	2.50	-
49	350064.36	1343747.53	Аналитический	2.50	-
50	350040.67	1343749.09	Аналитический	2.50	-
51	350016.74	1343751.53	Аналитический	2.50	-
52	349993.32	1343757.48	Аналитический	2.50	-
53	349970.43	1343765.39	Аналитический	2.50	-
54	349948.31	1343775.36	Аналитический	2.50	-
55	349928.12	1343789.04	Аналитический	2.50	-
56	349908.34	1343803.50	Аналитический	2.50	-
57	349888.65	1343818.44	Аналитический	2.50	-
58	349868.31	1343832.89	Аналитический	2.50	-
59	349848.84	1343848.64	Аналитический	2.50	-
60	349829.26	1343864.36	Аналитический	2.50	-
61	349808.56	1343878.76	Аналитический	2.50	-
62	349787.09	1343892.25	Аналитический	2.50	-
63	349765.34	1343905.52	Аналитический	2.50	-
64	349742.50	1343917.12	Аналитический	2.50	-
65	349719.66	1343928.62	Аналитический	2.50	-
66	349696.43	1343939.25	Аналитический	2.50	-
67	349673.24	1343949.97	Аналитический	2.50	-
68	349649.76	1343960.19	Аналитический	2.50	-
69	349625.60	1343968.67	Аналитический	2.50	-
70	349601.17	1343976.16	Аналитический	2.50	-
71	349576.34	1343981.63	Аналитический	2.50	-
72	349551.50	1343986.33	Аналитический	2.50	-
73	349526.83	1343991.16	Аналитический	2.50	-
74	349502.23	1343995.78	Аналитический	2.50	-
75	349477.73	1344000.76	Аналитический	2.50	-
76	349453.27	1344005.93	Аналитический	2.50	-
77	349429.01	1344012.09	Аналитический	2.50	-
78	349404.69	1344017.89	Аналитический	2.50	-
79	349379.73	1344020.69	Аналитический	2.50	-
80	349354.88	1344024.70	Аналитический	2.50	-
81	349330.25	1344028.98	Аналитический	2.50	-
82	349305.86	1344034.56	Аналитический	2.50	-
83	349281.41	1344040.03	Аналитический	2.50	-
84	349256.73	1344045.80	Аналитический	2.50	-
85	349231.44	1344049.93	Аналитический	2.50	-
86	349205.59	1344051.97	Аналитический	2.50	-
87	349179.52	1344052.09	Аналитический	2.50	-
88	349153.51	1344050.10	Аналитический	2.50	-

1	2	3	4	5	6
89	349127.66	1344046.34	Аналитический	2.50	-
90	349101.91	1344041.30	Аналитический	2.50	-
91	349077.66	1344031.28	Аналитический	2.50	-
92	349054.12	1344020.00	Аналитический	2.50	-
93	349034.62	1344009.40	Аналитический	2.50	-
94	348713.31	1343672.54	Аналитический	2.50	-
95	348658.67	1343626.06	Аналитический	2.50	-
96	348677.48	1343616.07	Аналитический	2.50	-
97	348695.03	1343633.99	Аналитический	2.50	-
98	348712.99	1343651.41	Аналитический	2.50	-
99	348729.61	1343670.10	Аналитический	2.50	-
100	348746.35	1343688.68	Аналитический	2.50	-
101	348763.12	1343707.23	Аналитический	2.50	-
102	348780.14	1343725.54	Аналитический	2.50	-
103	348797.41	1343743.62	Аналитический	2.50	-
104	348815.06	1343761.34	Аналитический	2.50	-
105	348832.82	1343778.95	Аналитический	2.50	-
106	348850.08	1343797.04	Аналитический	2.50	-
107	348867.16	1343815.20	Аналитический	2.50	-
108	348884.26	1343833.44	Аналитический	2.50	-
109	348901.03	1343851.99	Аналитический	2.50	-
110	348918.03	1343870.32	Аналитический	2.50	-
111	348935.37	1343888.34	Аналитический	2.50	-
112	348952.74	1343906.31	Аналитический	2.50	-
113	348970.15	1343924.05	Аналитический	2.50	-
114	348987.82	1343941.09	Аналитический	2.50	-
115	349005.96	1343957.14	Аналитический	2.50	-
116	349024.91	1343971.75	Аналитический	2.50	-
117	349044.77	1343984.99	Аналитический	2.50	-
118	349065.47	1343996.93	Аналитический	2.50	-
119	349087.19	1344007.01	Аналитический	2.50	-
120	349109.84	1344014.82	Аналитический	2.50	-
121	349133.20	1344020.04	Аналитический	2.50	-
122	349156.80	1344023.71	Аналитический	2.50	-
123	349180.60	1344025.56	Аналитический	2.50	-
124	349204.47	1344025.55	Аналитический	2.50	-
125	349228.37	1344023.27	Аналитический	2.50	-
126	349252.40	1344019.57	Аналитический	2.50	-
127	349276.65	1344015.27	Аналитический	2.50	-
128	349301.14	1344010.54	Аналитический	2.50	-
129	349325.69	1344005.81	Аналитический	2.50	-
130	349350.25	1344001.18	Аналитический	2.50	-
131	349374.66	1343996.68	Аналитический	2.50	-
132	349399.26	1343992.16	Аналитический	2.50	-
133	349423.78	1343987.30	Аналитический	2.50	-
134	349448.26	1343982.22	Аналитический	2.50	-
135	349472.71	1343977.02	Аналитический	2.50	-
136	349497.15	1343971.72	Аналитический	2.50	-
137	349521.48	1343966.08	Аналитический	2.50	-
138	349545.66	1343960.29	Аналитический	2.50	-
139	349569.67	1343954.30	Аналитический	2.50	-

1	2	3	4	5	6
140	349593.49	1343948.11	Аналитический	2.50	-
141	349616.93	1343941.00	Аналитический	2.50	-
142	349640.28	1343933.84	Аналитический	2.50	-
143	349663.26	1343925.48	Аналитический	2.50	-
144	349685.95	1343916.31	Аналитический	2.50	-
145	349708.34	1343906.36	Аналитический	2.50	-
146	349730.09	1343895.04	Аналитический	2.50	-
147	349751.16	1343882.43	Аналитический	2.50	-
148	349771.10	1343867.89	Аналитический	2.50	-
149	349790.80	1343852.92	Аналитический	2.50	-
150	349810.67	1343838.04	Аналитический	2.50	-
151	349830.89	1343823.45	Аналитический	2.50	-
152	349851.75	1343809.65	Аналитический	2.50	-
153	349872.74	1343795.93	Аналитический	2.50	-
154	349894.25	1343782.54	Аналитический	2.50	-
155	349916.33	1343769.66	Аналитический	2.50	-
156	349938.69	1343756.84	Аналитический	2.50	-
157	349961.88	1343745.24	Аналитический	2.50	-
158	349986.28	1343736.46	Аналитический	2.50	-
159	350011.23	1343729.49	Аналитический	2.50	-
160	350036.69	1343724.40	Аналитический	2.50	-
161	350062.53	1343721.46	Аналитический	2.50	-
162	350088.52	1343720.82	Аналитический	2.50	-
163	350114.46	1343722.44	Аналитический	2.50	-
164	350140.10	1343726.26	Аналитический	2.50	-
165	350165.13	1343731.87	Аналитический	2.50	-
166	350189.62	1343738.50	Аналитический	2.50	-
167	350213.70	1343745.56	Аналитический	2.50	-
168	350237.67	1343752.67	Аналитический	2.50	-
169	350261.63	1343759.78	Аналитический	2.50	-
170	350285.60	1343766.87	Аналитический	2.50	-
171	350309.53	1343773.92	Аналитический	2.50	-
172	350333.50	1343780.80	Аналитический	2.50	-
173	350357.50	1343787.61	Аналитический	2.50	-
174	350381.53	1343794.34	Аналитический	2.50	-
175	350405.65	1343800.94	Аналитический	2.50	-
176	350429.74	1343807.61	Аналитический	2.50	-
177	350453.82	1343814.32	Аналитический	2.50	-
178	350477.93	1343820.94	Аналитический	2.50	-
179	350503.08	1343823.79	Аналитический	2.50	-
180	350528.38	1343826.08	Аналитический	2.50	-
181	350553.32	1343829.31	Аналитический	2.50	-
182	350577.98	1343833.43	Аналитический	2.50	-
183	350602.28	1343838.79	Аналитический	2.50	-
184	350626.45	1343844.65	Аналитический	2.50	-
185	350650.46	1343851.13	Аналитический	2.50	-
186	350674.41	1343857.85	Аналитический	2.50	-
187	350698.23	1343865.18	Аналитический	2.50	-
188	350721.97	1343872.88	Аналитический	2.50	-
189	350745.62	1343881.44	Аналитический	2.50	-
190	350769.16	1343890.59	Аналитический	2.50	-

1	2	3	4	5	6
191	350793.01	1343898.38	Аналитический	2.50	-
192	350817.09	1343905.23	Аналитический	2.50	-
193	350841.37	1343911.20	Аналитический	2.50	-
194	350865.68	1343916.81	Аналитический	2.50	-
195	350889.98	1343922.35	Аналитический	2.50	-
196	350914.32	1343927.74	Аналитический	2.50	-
197	350938.68	1343933.05	Аналитический	2.50	-
198	350963.09	1343938.14	Аналитический	2.50	-
199	350987.42	1343942.99	Аналитический	2.50	-
200	351011.72	1343947.44	Аналитический	2.50	-
201	351035.96	1343951.65	Аналитический	2.50	-
202	351060.41	1343954.05	Аналитический	2.50	-
203	351084.92	1343955.38	Аналитический	2.50	-
204	351109.44	1343956.23	Аналитический	2.50	-
205	351133.99	1343956.16	Аналитический	2.50	-
206	351158.54	1343955.51	Аналитический	2.50	-
1	351177.88	1343954.13	Аналитический	2.50	-
207	348590.52	1343526.38	Аналитический	0.50	-
208	348574.10	1343541.90	Аналитический	0.50	-
209	348553.68	1343521.18	Аналитический	0.50	-
210	348532.03	1343499.36	Аналитический	0.50	-
211	348504.68	1343471.78	Аналитический	0.50	-
212	348498.61	1343472.74	Аналитический	0.50	-
213	348495.85	1343475.01	Аналитический	0.50	-
214	348482.92	1343465.16	Аналитический	0.50	-
215	348484.41	1343457.24	Аналитический	0.50	-
216	348483.74	1343448.06	Аналитический	0.50	-
217	348444.67	1343412.61	Аналитический	0.50	-
218	348440.38	1343412.08	Аналитический	0.50	-
219	348432.51	1343402.31	Аналитический	0.50	-
220	348396.37	1343367.30	Аналитический	0.50	-
221	348369.03	1343338.54	Аналитический	0.50	-
222	348365.55	1343335.58	Аналитический	0.50	-
223	348363.88	1343331.40	Аналитический	0.50	-
224	348319.59	1343288.95	Аналитический	0.50	-
225	348308.82	1343283.62	Аналитический	0.50	-
226	348304.00	1343286.08	Аналитический	0.50	-
227	348291.79	1343276.63	Аналитический	0.50	-
228	348293.64	1343266.34	Аналитический	0.50	-
229	348292.19	1343260.55	Аналитический	0.50	-
230	348257.46	1343225.59	Аналитический	0.50	-
231	348230.96	1343194.00	Аналитический	0.50	-
232	348197.65	1343153.33	Аналитический	0.50	-
233	348174.24	1343121.06	Аналитический	0.50	-
234	348147.48	1343077.00	Аналитический	0.50	-
235	348125.40	1343040.76	Аналитический	0.50	-
236	348103.10	1343004.15	Аналитический	0.50	-
237	348082.28	1342969.98	Аналитический	0.50	-
238	348060.36	1342934.00	Аналитический	0.50	-
239	348039.25	1342899.33	Аналитический	0.50	-

1	2	3	4	5	6
240	348017.08	1342862.95	Аналитический	0.50	-
241	347993.97	1342823.58	Аналитический	0.50	-
242	347970.45	1342783.52	Аналитический	0.50	-
243	347947.29	1342744.06	Аналитический	0.50	-
244	347922.18	1342701.29	Аналитический	0.50	-
245	347901.91	1342666.76	Аналитический	0.50	-
246	347875.35	1342621.51	Аналитический	0.50	-
247	347855.12	1342584.22	Аналитический	0.50	-
248	347833.77	1342552.53	Аналитический	0.50	-
249	347820.84	1342534.49	Аналитический	0.50	-
250	347814.87	1342524.86	Аналитический	0.50	-
251	347810.23	1342518.73	Аналитический	0.50	-
252	347474.57	1342186.89	Аналитический	0.50	-
253	347455.55	1342170.82	Аналитический	0.50	-
254	347429.75	1342145.61	Аналитический	0.50	-
255	347403.95	1342120.41	Аналитический	0.50	-
256	347378.15	1342095.20	Аналитический	0.50	-
257	347352.35	1342070.00	Аналитический	0.50	-
258	347316.94	1342036.18	Аналитический	0.50	-
259	347281.53	1342002.37	Аналитический	0.50	-
260	347246.12	1341968.55	Аналитический	0.50	-
261	347210.71	1341934.74	Аналитический	0.50	-
262	347182.33	1341908.38	Аналитический	0.50	-
263	347147.78	1341876.30	Аналитический	0.50	-
264	347123.51	1341856.71	Аналитический	0.50	-
265	347117.28	1341853.34	Аналитический	0.50	-
266	347117.06	1341851.65	Аналитический	0.50	-
267	347114.42	1341847.31	Аналитический	0.50	-
268	347088.94	1341827.01	Аналитический	0.50	-
269	347055.11	1341800.07	Аналитический	0.50	-
270	347022.68	1341776.48	Аналитический	0.50	-
271	346980.95	1341746.12	Аналитический	0.50	-
272	346927.65	1341710.81	Аналитический	0.50	-
273	346891.27	1341688.19	Аналитический	0.50	-
274	346850.11	1341662.61	Аналитический	0.50	-
275	346817.74	1341644.76	Аналитический	0.50	-
276	346786.19	1341627.94	Аналитический	0.50	-
277	346739.16	1341602.71	Аналитический	0.50	-
278	346693.89	1341578.42	Аналитический	0.50	-
279	346649.51	1341554.61	Аналитический	0.50	-
280	346601.65	1341528.93	Аналитический	0.50	-
281	346560.03	1341506.70	Аналитический	0.50	-
282	346528.50	1341493.06	Аналитический	0.50	-
283	346486.59	1341475.72	Аналитический	0.50	-
284	346441.35	1341457.00	Аналитический	0.50	-
285	346403.70	1341440.97	Аналитический	0.50	-
286	346361.62	1341423.06	Аналитический	0.50	-
287	346326.62	1341408.54	Аналитический	0.50	-
288	346290.77	1341393.67	Аналитический	0.50	-
289	346255.44	1341379.02	Аналитический	0.50	-
290	346219.92	1341364.29	Аналитический	0.50	-

1	2	3	4	5	6
291	346181.20	1341348.23	Аналитический	0.50	-
292	346149.07	1341334.90	Аналитический	0.50	-
293	346113.65	1341320.21	Аналитический	0.50	-
294	346078.22	1341305.51	Аналитический	0.10	-
295	346051.98	1341297.39	Аналитический	0.10	-
296	346024.81	1341291.81	Аналитический	0.10	-
297	345997.30	1341288.66	Аналитический	0.10	-
298	345961.41	1341287.53	Аналитический	0.10	-
299	345921.08	1341288.34	Аналитический	0.10	-
300	345879.90	1341291.90	Аналитический	0.10	-
301	345854.18	1341298.59	Аналитический	0.10	-
302	345822.23	1341310.97	Аналитический	0.10	-
303	345776.46	1341333.94	Аналитический	0.10	-
304	345739.86	1341352.68	Аналитический	0.10	-
305	345703.26	1341371.43	Аналитический	0.10	-
306	345666.66	1341390.17	Аналитический	0.10	-
307	345630.06	1341408.92	Аналитический	0.10	-
308	345617.59	1341414.67	Аналитический	0.50	-
309	345585.40	1341429.65	Аналитический	0.50	-
310	345548.03	1341440.71	Аналитический	0.50	-
311	345523.17	1341442.75	Аналитический	0.50	-
312	345479.94	1341442.46	Аналитический	0.50	-
313	345427.51	1341439.02	Аналитический	0.50	-
314	345374.10	1341435.52	Аналитический	0.50	-
315	345325.57	1341428.92	Аналитический	0.50	-
316	345283.10	1341422.59	Аналитический	0.50	-
317	345241.14	1341412.72	Аналитический	0.50	-
318	345192.29	1341397.12	Аналитический	0.50	-
319	345156.76	1341383.57	Аналитический	0.50	-
320	345151.18	1341385.92	Аналитический	0.50	-
321	345147.71	1341391.67	Аналитический	0.50	-
322	345133.61	1341386.61	Аналитический	0.50	-
323	345134.55	1341382.46	Аналитический	0.50	-
324	345133.46	1341378.03	Аналитический	0.50	-
325	345117.33	1341370.48	Аналитический	0.50	-
326	345062.87	1341349.09	Аналитический	0.50	-
327	345001.58	1341322.87	Аналитический	0.50	-
328	344955.54	1341302.13	Аналитический	0.50	-
329	344917.27	1341283.30	Аналитический	0.50	-
330	344853.57	1341245.30	Аналитический	0.50	-
331	344851.39	1341244.11	Аналитический	0.50	-
332	344853.01	1341234.46	Аналитический	0.50	-
333	344853.91	1341225.03	Аналитический	0.50	-
334	344863.94	1341230.29	Аналитический	0.50	-
335	344925.67	1341264.82	Аналитический	0.50	-
336	344964.12	1341285.58	Аналитический	0.50	-
337	345009.84	1341306.34	Аналитический	0.50	-
338	345071.73	1341334.12	Аналитический	0.50	-
339	345124.59	1341354.64	Аналитический	0.50	-
340	345149.18	1341363.33	Аналитический	0.50	-
341	345200.17	1341381.46	Аналитический	0.50	-

1	2	3	4	5	6
342	345245.32	1341395.38	Аналитический	0.50	-
343	345288.81	1341404.59	Аналитический	0.50	-
344	345327.60	1341409.62	Аналитический	0.50	-
345	345374.71	1341414.42	Аналитический	0.50	-
346	345430.11	1341418.30	Аналитический	0.50	-
347	345482.27	1341421.30	Аналитический	0.50	-
348	345517.82	1341420.19	Аналитический	0.50	-
349	345544.85	1341416.21	Аналитический	0.50	-
350	345579.69	1341406.00	Аналитический	0.50	-
351	345619.43	1341389.47	Аналитический	0.50	-
352	345655.93	1341370.77	Аналитический	0.50	-
353	345692.43	1341352.08	Аналитический	0.50	-
354	345728.40	1341333.38	Аналитический	0.50	-
355	345764.37	1341314.68	Аналитический	0.50	-
356	345815.05	1341289.85	Аналитический	0.50	-
357	345844.81	1341279.47	Аналитический	0.50	-
358	345878.79	1341270.09	Аналитический	0.50	-
359	345920.17	1341266.27	Аналитический	0.50	-
360	345967.03	1341266.09	Аналитический	0.50	-
361	346002.88	1341268.26	Аналитический	0.50	-
362	346030.62	1341272.09	Аналитический	0.50	-
363	346050.04	1341276.78	Аналитический	0.50	-
364	346098.87	1341294.79	Аналитический	0.50	-
365	346374.25	1341410.66	Аналитический	0.50	-
366	346412.10	1341423.66	Аналитический	0.50	-
367	346450.15	1341439.20	Аналитический	0.50	-
368	346499.61	1341460.22	Аналитический	0.50	-
369	346540.31	1341477.47	Аналитический	0.50	-
370	346569.33	1341491.02	Аналитический	0.50	-
371	346614.39	1341513.57	Аналитический	0.50	-
372	346659.77	1341537.58	Аналитический	0.50	-
373	346705.14	1341561.58	Аналитический	0.50	-
374	346750.52	1341585.58	Аналитический	0.50	-
375	346795.90	1341609.58	Аналитический	0.50	-
376	346827.03	1341627.25	Аналитический	0.50	-
377	346858.88	1341645.63	Аналитический	0.50	-
378	346902.78	1341672.41	Аналитический	0.50	-
379	346941.05	1341696.34	Аналитический	0.50	-
380	346993.37	1341731.69	Аналитический	0.50	-
381	347036.86	1341762.80	Аналитический	0.50	-
382	347072.56	1341789.81	Аналитический	0.50	-
383	347102.98	1341814.75	Аналитический	0.50	-
384	347132.46	1341838.91	Аналитический	0.50	-
385	347158.87	1341861.15	Аналитический	0.50	-
386	347187.03	1341885.79	Аналитический	0.50	-
387	347216.92	1341911.95	Аналитический	0.50	-
388	347254.92	1341948.11	Аналитический	0.50	-
389	347292.91	1341984.28	Аналитический	0.50	-
390	347330.91	1342020.45	Аналитический	0.50	-
391	347368.91	1342056.62	Аналитический	0.50	-
392	347394.18	1342081.55	Аналитический	0.50	-

1	2	3	4	5	6
393	347419.45	1342106.49	Аналитический	0.50	-
394	347444.72	1342131.42	Аналитический	0.50	-
395	347469.99	1342156.36	Аналитический	0.50	-
396	347495.26	1342181.29	Аналитический	0.50	-
397	347520.53	1342206.23	Аналитический	0.50	-
398	347545.80	1342231.16	Аналитический	0.50	-
399	347572.22	1342257.19	Аналитический	0.50	-
400	347605.12	1342289.98	Аналитический	0.50	-
401	347634.97	1342319.73	Аналитический	0.50	-
402	347673.89	1342358.52	Аналитический	0.50	-
403	347708.91	1342393.43	Аналитический	0.50	-
404	347739.13	1342423.55	Аналитический	0.50	-
405	347775.55	1342459.85	Аналитический	0.50	-
406	347811.85	1342497.09	Аналитический	0.50	-
407	347833.93	1342522.33	Аналитический	0.50	-
408	347850.63	1342543.52	Аналитический	0.50	-
409	347869.14	1342572.44	Аналитический	0.50	-
410	347895.83	1342615.21	Аналитический	0.50	-
411	347919.29	1342654.64	Аналитический	0.50	-
412	347940.41	1342690.14	Аналитический	0.50	-
413	347965.96	1342733.09	Аналитический	0.50	-
414	347987.60	1342769.47	Аналитический	0.50	-
415	348010.47	1342807.91	Аналитический	0.50	-
416	348036.09	1342850.97	Аналитический	0.50	-
417	348058.45	1342888.49	Аналитический	0.50	-
418	348077.09	1342919.76	Аналитический	0.50	-
419	348099.90	1342958.04	Аналитический	0.50	-
420	348119.04	1342990.14	Аналитический	0.50	-
421	348141.28	1343027.45	Аналитический	0.50	-
422	348163.72	1343065.10	Аналитический	0.50	-
423	348190.05	1343108.14	Аналитический	0.50	-
424	348212.74	1343140.96	Аналитический	0.50	-
425	348244.93	1343180.24	Аналитический	0.50	-
426	348271.50	1343210.34	Аналитический	0.50	-
427	348308.16	1343249.11	Аналитический	0.50	-
428	348311.65	1343249.98	Аналитический	0.50	-
429	348316.24	1343246.47	Аналитический	0.50	-
430	348329.23	1343256.36	Аналитический	0.50	-
431	348328.37	1343258.05	Аналитический	0.50	-
432	348326.01	1343266.20	Аналитический	0.50	-
433	348331.25	1343273.26	Аналитический	0.50	-
434	348374.76	1343313.80	Аналитический	0.50	-
435	348385.22	1343322.37	Аналитический	0.50	-
436	348394.75	1343326.83	Аналитический	0.50	-
437	348399.19	1343324.44	Аналитический	0.50	-
438	348410.45	1343336.19	Аналитический	0.50	-
439	348408.80	1343337.74	Аналитический	0.50	-
440	348410.18	1343345.38	Аналитический	0.50	-
441	348429.03	1343366.53	Аналитический	0.50	-
442	348448.63	1343385.89	Аналитический	0.50	-
443	348452.52	1343387.20	Аналитический	0.50	-

1	2	3	4	5	6
444	348458.43	1343393.78	Аналитический	0.50	-
445	348460.24	1343397.20	Аналитический	0.50	-
446	348485.23	1343424.96	Аналитический	0.50	-
447	348491.77	1343426.70	Аналитический	0.50	-
448	348499.30	1343426.52	Аналитический	0.50	-
449	348502.32	1343426.18	Аналитический	0.50	-
450	348514.05	1343440.29	Аналитический	0.50	-
451	348510.17	1343444.30	Аналитический	0.50	-
452	348515.80	1343457.29	Аналитический	0.50	-
453	348545.54	1343485.65	Аналитический	0.50	-
454	348573.84	1343512.61	Аналитический	0.50	-
207	348590.52	1343526.38	Аналитический	0.50	-
455	343835.99	1337578.64	Аналитический	0.50	-
456	343797.33	1337625.58	Аналитический	0.50	-
457	343709.31	1337731.68	Аналитический	0.50	-
458	343557.66	1337914.62	Аналитический	0.50	-
459	343441.23	1338052.62	Аналитический	0.50	-
460	343381.76	1338125.70	Аналитический	0.50	-
461	343353.00	1338164.75	Аналитический	0.50	-
462	343334.50	1338198.20	Аналитический	0.50	-
463	343323.16	1338224.27	Аналитический	0.50	-
464	343311.28	1338253.13	Аналитический	0.50	-
465	343302.34	1338278.39	Аналитический	0.50	-
466	343298.25	1338295.30	Аналитический	0.50	-
467	343296.64	1338316.41	Аналитический	0.50	-
468	343297.96	1338337.15	Аналитический	0.50	-
469	343299.24	1338347.92	Аналитический	0.50	-
470	343278.62	1338350.46	Аналитический	0.50	-
471	343275.49	1338316.25	Аналитический	0.50	-
472	343277.65	1338291.41	Аналитический	0.50	-
473	343280.77	1338273.34	Аналитический	0.50	-
474	343288.23	1338245.60	Аналитический	0.50	-
475	343301.83	1338214.92	Аналитический	0.50	-
476	343314.80	1338187.64	Аналитический	0.50	-
477	343335.66	1338153.68	Аналитический	0.50	-
478	343366.55	1338112.28	Аналитический	0.50	-
479	343426.51	1338037.19	Аналитический	0.50	-
480	343528.01	1337916.40	Аналитический	0.50	-
481	343522.36	1337908.12	Аналитический	0.50	-
482	343531.05	1337890.87	Аналитический	0.50	-
483	343551.75	1337886.50	Аналитический	0.50	-
484	343557.69	1337879.91	Аналитический	0.50	-
485	343693.27	1337718.28	Аналитический	0.50	-
486	343780.51	1337611.57	Аналитический	0.50	-
487	343809.68	1337574.55	Аналитический	0.50	-
455	343835.99	1337578.64	Аналитический	0.50	-
488	343538.02	1339673.99	Аналитический	0.10	-
489	343539.76	1339681.19	Аналитический	0.10	-
490	343528.67	1339683.60	Аналитический	0.10	-

1	2	3	4	5	6
491	343497.54	1339690.38	Аналитический	0.10	-
492	343445.04	1339688.23	Аналитический	0.10	-
493	343343.04	1339671.99	Аналитический	0.10	-
494	343319.94	1339672.27	Аналитический	0.10	-
495	343290.47	1339679.27	Аналитический	0.10	-
496	343291.33	1339678.68	Аналитический	0.10	-
497	343290.27	1339673.58	Аналитический	0.10	-
498	343286.98	1339673.40	Аналитический	0.10	-
499	343319.33	1339665.24	Аналитический	0.10	-
500	343343.82	1339665.00	Аналитический	0.10	-
501	343445.52	1339681.20	Аналитический	0.10	-
502	343497.06	1339683.31	Аналитический	0.10	-
488	343538.02	1339673.99	Аналитический	0.10	-
503	343588.74	1341346.46	Аналитический	0.50	-
504	343260.15	1341512.68	Аналитический	0.50	-
505	343224.81	1341536.11	Аналитический	0.50	-
506	343221.74	1341537.25	Аналитический	0.50	-
507	343218.51	1341536.83	Аналитический	0.50	-
508	343215.33	1341535.93	Аналитический	0.50	-
509	343212.94	1341534.37	Аналитический	0.50	-
510	343204.45	1341517.27	Аналитический	0.50	-
511	343204.00	1341514.07	Аналитический	0.50	-
512	343204.60	1341510.73	Аналитический	0.50	-
513	343207.37	1341507.03	Аналитический	0.50	-
514	343211.53	1341504.56	Аналитический	0.50	-
515	343249.44	1341491.16	Аналитический	0.50	-
516	343567.42	1341330.03	Аналитический	0.50	-
503	343588.74	1341346.46	Аналитический	0.50	-
517	343173.51	1341554.04	Аналитический	0.50	-
518	343173.37	1341559.68	Аналитический	0.50	-
519	343167.33	1341565.88	Аналитический	0.50	-
520	343126.80	1341581.11	Аналитический	0.50	-
521	343095.27	1341604.44	Аналитический	0.50	-
522	343072.95	1341624.84	Аналитический	0.50	-
523	343062.44	1341636.33	Аналитический	0.50	-
524	343054.03	1341647.66	Аналитический	0.50	-
525	343028.13	1341691.05	Аналитический	0.50	-
526	343021.63	1341705.11	Аналитический	0.50	-
527	343027.77	1341710.99	Аналитический	0.50	-
528	343025.53	1341723.73	Аналитический	0.50	-
529	343022.11	1341734.50	Аналитический	0.50	-
530	343016.97	1341739.29	Аналитический	0.50	-
531	343011.93	1341738.20	Аналитический	0.50	-
532	343006.99	1341757.24	Аналитический	0.50	-
533	342994.21	1341794.87	Аналитический	0.50	-
534	342986.08	1341838.19	Аналитический	0.50	-
535	342988.75	1341909.95	Аналитический	0.50	-
536	343002.79	1342137.83	Аналитический	0.50	-
537	343016.41	1342399.39	Аналитический	0.50	-

1	2	3	4	5	6
538	343027.46	1342605.50	Аналитический	0.50	-
539	343055.60	1342977.76	Аналитический	0.50	-
540	343052.85	1343118.41	Аналитический	0.50	-
541	343049.60	1343181.90	Аналитический	0.50	-
542	343049.12	1343198.14	Аналитический	0.50	-
543	343015.53	1343572.75	Аналитический	0.50	-
544	342995.53	1343772.62	Аналитический	0.50	-
545	342977.54	1343934.67	Аналитический	0.50	-
546	342973.14	1344045.52	Аналитический	0.50	-
547	342971.75	1344071.09	Аналитический	0.50	-
548	342970.65	1344166.88	Аналитический	0.50	-
549	342994.45	1345130.96	Аналитический	0.50	-
550	343004.08	1345130.68	Аналитический	0.50	-
551	343004.64	1345149.66	Аналитический	0.50	-
552	342994.97	1345150.28	Аналитический	0.50	-
553	342996.70	1345216.57	Аналитический	0.50	-
554	342967.30	1345217.41	Аналитический	0.50	-
555	342967.39	1345207.12	Аналитический	0.50	-
556	342972.61	1345203.83	Аналитический	0.50	-
557	342974.11	1345197.80	Аналитический	0.50	-
558	342965.12	1344828.91	Аналитический	0.50	-
559	342952.38	1344251.84	Аналитический	0.50	-
560	342950.91	1344146.02	Аналитический	0.50	-
561	342951.91	1344050.51	Аналитический	0.50	-
562	342956.71	1343932.44	Аналитический	0.50	-
563	342973.71	1343769.58	Аналитический	0.50	-
564	342992.61	1343570.41	Аналитический	0.50	-
565	343028.38	1343196.52	Аналитический	0.50	-
566	343033.78	1343101.71	Аналитический	0.50	-
567	343035.09	1343016.38	Аналитический	0.50	-
568	343027.46	1342889.12	Аналитический	0.50	-
569	343023.89	1342839.08	Аналитический	0.50	-
570	342999.11	1342419.32	Аналитический	0.50	-
571	342973.88	1342000.78	Аналитический	0.50	-
572	342965.56	1341911.29	Аналитический	0.50	-
573	342962.46	1341836.51	Аналитический	0.50	-
574	342966.48	1341803.17	Аналитический	0.50	-
575	342972.68	1341767.72	Аналитический	0.50	-
576	342983.73	1341711.64	Аналитический	0.50	-
577	342992.93	1341690.70	Аналитический	0.50	-
578	342984.91	1341686.51	Аналитический	0.50	-
579	342998.38	1341655.99	Аналитический	0.50	-
580	343006.85	1341659.56	Аналитический	0.50	-
581	343017.63	1341641.87	Аналитический	0.50	-
582	343032.46	1341622.09	Аналитический	0.50	-
583	343034.19	1341618.95	Аналитический	0.50	-
584	343038.15	1341614.28	Аналитический	0.50	-
585	343035.68	1341611.15	Аналитический	0.50	-
586	343030.35	1341607.62	Аналитический	0.50	-
587	343021.45	1341599.03	Аналитический	0.50	-
588	343016.37	1341589.49	Аналитический	0.50	-

1	2	3	4	5	6
589	343012.27	1341568.47	Аналитический	0.50	-
590	343015.54	1341547.23	Аналитический	0.50	-
591	343031.22	1341494.45	Аналитический	0.50	-
592	343029.54	1341483.34	Аналитический	0.50	-
593	343026.73	1341477.42	Аналитический	0.50	-
594	343017.59	1341469.07	Аналитический	0.50	-
595	343007.85	1341466.40	Аналитический	0.50	-
596	342987.34	1341460.80	Аналитический	0.50	-
597	342923.88	1341442.22	Аналитический	0.50	-
598	342703.25	1341379.53	Аналитический	0.50	-
599	342665.73	1341369.28	Аналитический	0.50	-
600	342619.65	1341357.60	Аналитический	0.50	-
601	342616.17	1341334.81	Аналитический	0.50	-
602	342627.20	1341337.03	Аналитический	0.50	-
603	342667.17	1341348.02	Аналитический	0.50	-
604	342710.38	1341359.81	Аналитический	0.50	-
605	342930.25	1341422.48	Аналитический	0.50	-
606	342992.95	1341439.95	Аналитический	0.50	-
607	343021.62	1341451.82	Аналитический	0.50	-
608	343040.99	1341462.47	Аналитический	0.50	-
609	343050.81	1341478.76	Аналитический	0.50	-
610	343049.47	1341498.41	Аналитический	0.50	-
611	343035.57	1341550.70	Аналитический	0.50	-
612	343031.38	1341574.60	Аналитический	0.50	-
613	343035.40	1341581.53	Аналитический	0.50	-
614	343040.50	1341589.15	Аналитический	0.50	-
615	343047.42	1341594.15	Аналитический	0.50	-
616	343055.30	1341597.42	Аналитический	0.50	-
617	343080.60	1341583.49	Аналитический	0.50	-
618	343116.09	1341559.59	Аналитический	0.50	-
619	343153.75	1341535.88	Аналитический	0.50	-
620	343162.65	1341534.45	Аналитический	0.50	-
621	343166.62	1341536.67	Аналитический	0.50	-
517	343173.51	1341554.04	Аналитический	0.50	-

3. Сведения о характерных точках части (частей) границы объекта

Обозначение характерных точек части границы	Координаты, м		Метод определения координат характерной точки	Средняя квадратическая погрешность положения характерной точки (Mt), м	Описание обозначения точки на местности (при наличии)
	X	Y			
1	2	3	4	5	6
Часть №					
-	-	-	-	-	-

Раздел 3

Сведения о местоположении измененных (уточненных) границ объекта							
1. Система координат: -							
2. Сведения о характерных точках границ объекта							
Обозначение характерных точек границ	Существующие координаты, м		Измененные (уточненные) координаты, м		Метод определения координат характерной точки	Средняя квадратическая погрешность положения характерной точки (Mt), м	Описание обозначения точки на местности (при наличии)
	X	Y	X	Y			
1	2	3	4	5	6	7	8
-	-	-	-	-	-	-	-
3.Сведения о характерных точках части (частей) границы объекта							
Часть №							
-	-	-	-	-	-	-	-

Раздел 4

План границ объекта

Схема расположения листов плана границ объекта

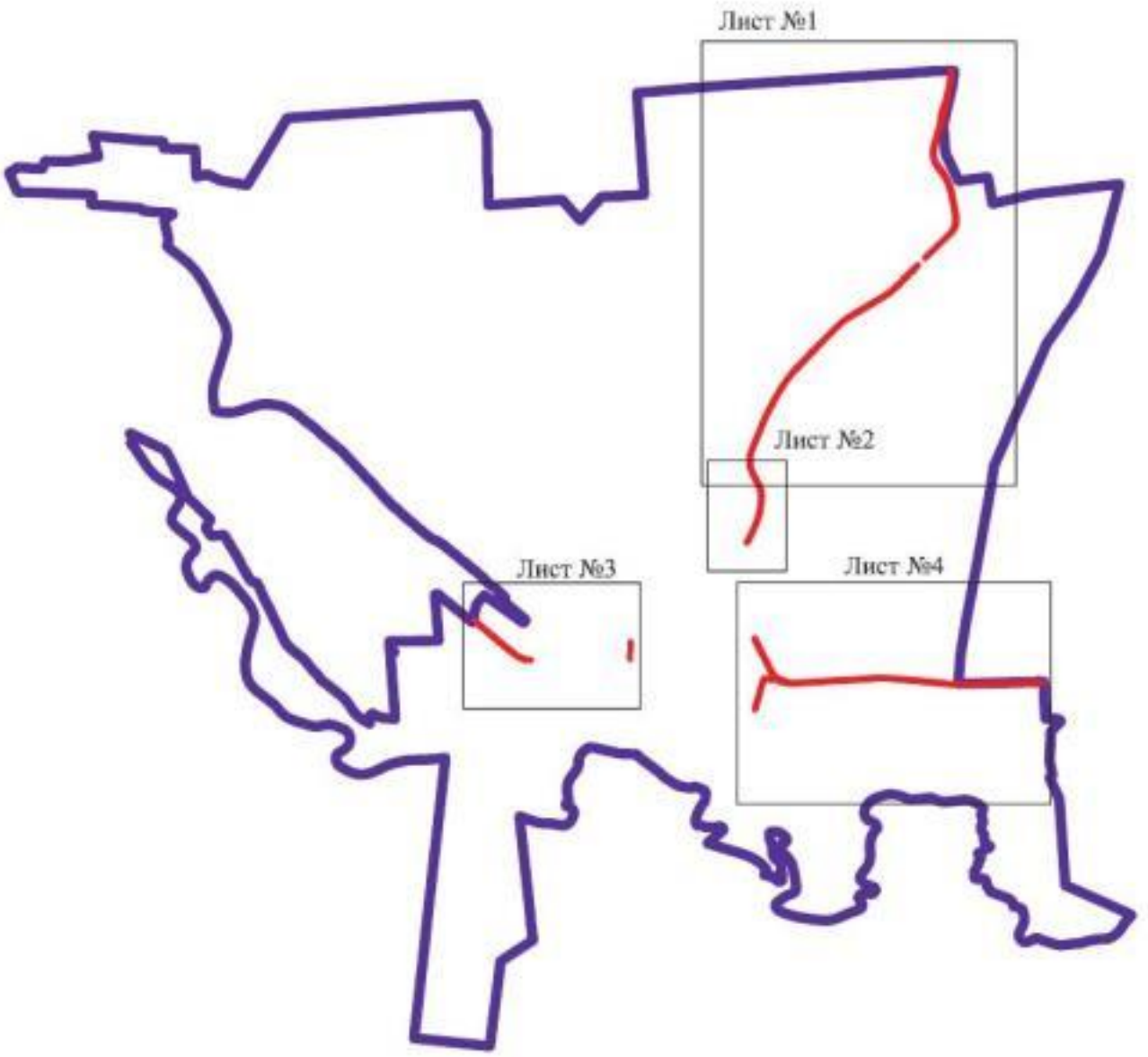

Масштаб 1:100000

Используемые условные знаки и обозначения:

границы территориальной зоны

границы муниципального образования

Лист №1 область и номер листа плана границ объекта

Заместитель руководителя БУВО «Нормативно-проектный центр»

Подпись _____ А.В. Ромашов Дата « 22 » июля 2020 г.

Место для оттиска печати (при наличии) лица, составившего описание местоположения границ объекта

План границ объекта

Лист №2

Используемые условные знаки и обозначения:

Масштаб 1:5000

границы территориальной зоны

•309 характерная точка границ территориальной зоны

Заместитель руководителя БУВО «Нормативно-проектный центр»

Подпись _____ А.В. Ромашов Дата « 22 » июля 2020 г.

Место для оттиска печати (при наличии) лица, составившего описание местоположения границ объекта

План границ объекта

Лист 364

Используемые условные знаки и обозначения:

- граница территориальной зоны
- границы муниципального образования
- 0,0 характерная точка границы территориальной зоны

Масштаб 1:2000

Заместитель руководителя ГУ МЧС России по Ставропольскому краю

Подпись А.Н. Романов Дата «22» июля 2020 г.

М.П.

ОПИСАНИЕ МЕСТОПОЛОЖЕНИЯ ГРАНИЦ

Зона железнодорожного транспорта - ИТ2

(наименование объекта, местоположение границ которого описано
(далее - объект)

Раздел 1

Сведения об объекте		
№ п/п	Характеристики объекта	Описание характеристик
1	2	3
1	Местоположение объекта	Воронежская область, Россошанский муниципальный район, Евстратовское сельское поселение
2	Площадь объекта ± величина погрешности определения площади (Р ± Дельта Р)	79105+/-4922 м²
3	Иные характеристики объекта	-

Раздел 2

Сведения о местоположении границ объекта					
1. Система координат: МСК - 36, зона 1					
2. Сведения о характерных точках границ объекта					
Обозначение характерных точек границ	Координаты, м		Метод определения координат характерной точки	Средняя квадратическая погрешность положения характерной точки (Mt), м	Описание обозначения точки на местности (при наличии)
	X	Y			
1	2	3	4	5	6
1	346569.69	1335243.31	Аналитический	0.50	-
2	346499.62	1335337.76	Аналитический	0.50	-
3	346507.36	1335337.15	Аналитический	0.50	-
4	346495.61	1335351.25	Аналитический	0.50	-
5	346480.19	1335354.45	Аналитический	0.50	-
6	346481.37	1335368.35	Аналитический	0.50	-
7	346473.50	1335377.82	Аналитический	0.50	-
8	346440.83	1335425.52	Аналитический	0.50	-
9	346125.54	1335807.47	Аналитический	0.50	-
10	346092.78	1335844.60	Аналитический	0.50	-
11	345977.49	1335957.99	Аналитический	0.50	-
12	345921.39	1336010.77	Аналитический	0.50	-
13	345924.56	1336014.21	Аналитический	0.50	-
14	345815.61	1336126.43	Аналитический	0.50	-
15	345802.01	1336113.22	Аналитический	0.50	-
16	345771.72	1336139.00	Аналитический	0.50	-
17	345730.64	1336167.34	Аналитический	0.50	-
18	345691.72	1336199.37	Аналитический	0.50	-
19	345527.70	1336350.13	Аналитический	0.50	-
20	345335.90	1336536.72	Аналитический	0.50	-
21	345335.86	1336511.08	Аналитический	0.50	-
22	345336.50	1336510.93	Аналитический	0.50	-
23	345353.67	1336496.36	Аналитический	0.50	-
24	345409.91	1336438.72	Аналитический	0.50	-
25	345475.30	1336377.13	Аналитический	0.50	-
26	345569.07	1336290.47	Аналитический	0.50	-
27	345577.54	1336288.07	Аналитический	0.50	-
28	345593.15	1336271.14	Аналитический	0.50	-
29	345611.40	1336256.83	Аналитический	0.50	-
30	345627.16	1336246.96	Аналитический	0.50	-
31	345684.90	1336192.82	Аналитический	0.50	-
32	345694.18	1336175.31	Аналитический	0.50	-
33	345799.54	1336083.58	Аналитический	0.50	-
34	345818.05	1336067.37	Аналитический	0.50	-
35	345990.28	1335902.49	Картометрический	5.00	-
36	346102.83	1335795.70	Аналитический	0.50	-

1	2	3	4	5	6
37	346116.37	1335772.48	Аналитический	0.50	-
38	346225.00	1335645.70	Аналитический	0.50	-
39	346293.54	1335557.84	Аналитический	0.50	-
40	346377.79	1335467.84	Аналитический	0.50	-
41	346539.51	1335271.12	Аналитический	0.50	-
42	346565.01	1335239.45	Аналитический	0.50	-
1	346569.69	1335243.31	Аналитический	0.50	-
43	343949.00	1337080.12	Аналитический	2.50	-
44	343904.28	1337133.98	Аналитический	2.50	-
45	343620.36	1337475.83	Аналитический	2.50	-
46	343514.78	1337485.56	Аналитический	2.50	-
47	343800.20	1337141.90	Аналитический	2.50	-
48	343844.90	1337088.08	Аналитический	2.50	-
43	343949.00	1337080.12	Аналитический	2.50	-

3. Сведения о характерных точках части (частей) границы объекта

Обозначение характерных точек части границы	Координаты, м		Метод определения координат характерной точки	Средняя квадратическая погрешность положения характерной точки (Mt), м	Описание обозначения точки на местности (при наличии)
	X	Y			
1	2	3	4	5	6
Часть №					
-	-	-	-	-	-

Раздел 3

Сведения о местоположении измененных (уточненных) границ объекта							
1. Система координат: -							
2. Сведения о характерных точках границ объекта							
Обозначение характерных точек границ	Существующие координаты, м		Измененные (уточненные) координаты, м		Метод определения координат характерной точки	Средняя квадратическая погрешность положения характерной точки (Mt), м	Описание обозначения точки на местности (при наличии)
	X	Y	X	Y			
1	2	3	4	5	6	7	8
-	-	-	-	-	-	-	-
3.Сведения о характерных точках части (частей) границы объекта							
Часть №							
-	-	-	-	-	-	-	-

Раздел 4

План границ объекта

Масштаб 1:3000

Используемые условные знаки и обозначения:

- границы территориальной зоны
- границы муниципального образования
- 41 характерные точки границы территориальной зоны

Заместитель руководителя КУМИ «Юрьевецко-городской округ»

Подпись А.Н. Тимашов Дата «21» июля 2020 г.

Место для оттиска печати (при наличии печати, соответствующей требованиям правил объекта)

ОПИСАНИЕ МЕСТОПОЛОЖЕНИЯ ГРАНИЦ

Зона сельскохозяйственного производства - СХ2

(наименование объекта, местоположение границ которого описано
(далее - объект)

Раздел 1

Сведения об объекте		
№ п/п	Характеристики объекта	Описание характеристик
1	2	3
1	Местоположение объекта	Воронежская область, Россошанский муниципальный район, Евстратовское сельское поселение
2	Площадь объекта ± величина погрешности определения площади (Р ± Дельта Р)	200351+/-3917 м²
3	Иные характеристики объекта	-

Раздел 2

Сведения о местоположении границ объекта					
1. Система координат: МСК - 36, зона 1					
2. Сведения о характерных точках границ объекта					
Обозначение характерных точек границ	Координаты, м		Метод определения координат характерной точки	Средняя квадратическая погрешность положения характерной точки (Mt), м	Описание обозначения точки на местности (при наличии)
	X	Y			
1	2	3	4	5	6
1	343966.52	1340461.23	Аналитический	2.50	-
2	343920.26	1340480.20	Аналитический	2.50	-
3	343928.40	1340545.76	Аналитический	2.50	-
4	343880.73	1340553.07	Аналитический	2.50	-
5	343821.61	1340554.26	Аналитический	2.50	-
6	343777.08	1340539.92	Аналитический	2.50	-
7	343745.16	1340521.21	Аналитический	2.50	-
8	343720.33	1340514.41	Аналитический	2.50	-
9	343700.22	1340515.78	Аналитический	2.50	-
10	343641.81	1340318.18	Аналитический	2.50	-
11	343631.12	1340272.90	Аналитический	2.50	-
12	343616.96	1340223.92	Аналитический	2.50	-
13	343608.17	1340200.74	Аналитический	2.50	-
14	343598.38	1340174.35	Аналитический	2.50	-
15	343580.29	1340137.12	Аналитический	2.50	-
16	343563.96	1340110.14	Аналитический	2.50	-
17	343536.21	1340063.45	Аналитический	2.50	-
18	343524.78	1340046.10	Аналитический	2.50	-
19	343524.98	1339956.83	Аналитический	2.50	-
20	343520.97	1339897.54	Аналитический	2.50	-
21	343516.31	1339839.59	Аналитический	2.50	-
22	343509.32	1339762.90	Аналитический	2.50	-
23	343509.63	1339740.65	Аналитический	2.50	-
24	343510.95	1339701.45	Аналитический	2.50	-
25	343532.37	1339698.55	Аналитический	2.50	-
26	343638.52	1339685.49	Аналитический	2.50	-
27	343624.65	1339768.04	Аналитический	2.50	-
28	343628.23	1339806.29	Аналитический	2.50	-
29	343689.09	1339840.15	Аналитический	2.50	-
30	343778.01	1339830.82	Аналитический	2.50	-
31	343784.63	1339876.60	Аналитический	2.50	-
32	343717.45	1339881.18	Аналитический	2.50	-
33	343734.66	1339977.15	Аналитический	2.50	-
34	343750.14	1340048.61	Аналитический	2.50	-
35	343776.89	1340111.73	Аналитический	2.50	-

1	2	3	4	5	6
36	343850.24	1340099.29	Аналитический	2.50	-
37	343852.19	1340112.08	Аналитический	2.50	-
38	343852.67	1340114.71	Аналитический	2.50	-
39	343877.39	1340108.77	Аналитический	2.50	-
40	343886.62	1340156.63	Аналитический	2.50	-
41	343887.06	1340160.65	Аналитический	2.50	-
42	343897.26	1340213.18	Аналитический	2.50	-
43	343911.40	1340210.86	Аналитический	2.50	-
44	343920.81	1340250.00	Аналитический	2.50	-
45	343929.15	1340249.89	Аналитический	2.50	-
46	343937.61	1340355.84	Аналитический	2.50	-
47	343956.54	1340358.47	Аналитический	2.50	-
1	343966.52	1340461.23	Аналитический	2.50	-

3. Сведения о характерных точках части (частей) границы объекта

Обозначение характерных точек части границы	Координаты, м		Метод определения координат характерной точки	Средняя квадратическая погрешность положения характерной точки (Mt), м	Описание обозначения точки на местности (при наличии)
	X	Y			
1	2	3	4	5	6
Часть №					
-	-	-	-	-	-

Раздел 3

Сведения о местоположении измененных (уточненных) границ объекта							
1. Система координат: -							
2. Сведения о характерных точках границ объекта							
Обозначение характерных точек границ	Существующие координаты, м		Измененные (уточненные) координаты, м		Метод определения координат характерной точки	Средняя квадратическая погрешность положения характерной точки (Mt), м	Описание обозначения точки на местности (при наличии)
	X	Y	X	Y			
1	2	3	4	5	6	7	8
-	-	-	-	-	-	-	-
3.Сведения о характерных точках части (частей) границы объекта							
Часть №							
-	-	-	-	-	-	-	-

Раздел 4

План границ объекта

Масштаб 1:2000

Используемые условные знаки и обозначения:

границы территориальной зоны

характерные точки границ территориальной зоны

Заместитель руководителя БУ ЦИ «Нормативно-проектный центр»

Подпись _____ А.В. Ромашов Дата «22» июля 2020 г.

Место для отсканированного изображения плана (чертежа), отображающего описание местоположения границ объекта

ОПИСАНИЕ МЕСТОПОЛОЖЕНИЯ ГРАНИЦ

Зона рекреационного назначения - объектов отдыха - Р1

(наименование объекта, местоположение границ которого описано
(далее - объект)

Раздел 1

Сведения об объекте		
№ п/п	Характеристики объекта	Описание характеристик
1	2	3
1	Местоположение объекта	Воронежская область, Россошанский муниципальный район, Евстратовское сельское поселение
2	Площадь объекта ± величина погрешности определения площади (Р ± Дельта Р)	19772+/-1230 м²
3	Иные характеристики объекта	-

Раздел 2

Сведения о местоположении границ объекта					
1. Система координат: МСК - 36, зона 1					
2. Сведения о характерных точках границ объекта					
Обозначение характерных точек границ	Координаты, м		Метод определения координат характерной точки	Средняя квадратическая погрешность положения характерной точки (Mt), м	Описание обозначения точки на местности (при наличии)
	X	Y			
1	2	3	4	5	6
1	342661.91	1337780.04	Аналитический	2.50	-
2	342664.91	1337869.48	Аналитический	2.50	-
3	342633.84	1337911.13	Аналитический	2.50	-
4	342638.25	1337949.21	Аналитический	2.50	-
5	342602.98	1337952.14	Аналитический	2.50	-
6	342598.66	1337936.76	Аналитический	2.50	-
7	342590.63	1337869.72	Аналитический	2.50	-
8	342592.79	1337783.83	Аналитический	2.50	-
9	342612.32	1337781.41	Аналитический	2.50	-
1	342661.91	1337780.04	Аналитический	2.50	-
10	341241.52	1342654.77	Аналитический	2.50	-
11	341318.93	1342720.32	Аналитический	2.50	-
12	341310.29	1342747.02	Аналитический	2.50	-
13	341298.78	1342786.96	Аналитический	2.50	-
14	341250.57	1342792.75	Аналитический	2.50	-
15	341236.93	1342766.89	Аналитический	2.50	-
16	341201.16	1342676.69	Аналитический	2.50	-
10	341241.52	1342654.77	Аналитический	2.50	-
3. Сведения о характерных точках части (частей) границы объекта					
Обозначение характерных точек части границы	Координаты, м		Метод определения координат характерной точки	Средняя квадратическая погрешность положения характерной точки (Mt), м	Описание обозначения точки на местности (при наличии)
	X	Y			
1	2	3	4	5	6
Часть №					
-	-	-	-	-	-

Раздел 3

Сведения о местоположении измененных (уточненных) границ объекта							
1. Система координат: -							
2. Сведения о характерных точках границ объекта							
Обозначение характерных точек границ	Существующие координаты, м		Измененные (уточненные) координаты, м		Метод определения координат характерной точки	Средняя квадратическая погрешность положения характерной точки (Mt), м	Описание обозначения точки на местности (при наличии)
	X	Y	X	Y			
1	2	3	4	5	6	7	8
-	-	-	-	-	-	-	-
3.Сведения о характерных точках части (частей) границы объекта							
Часть №							
-	-	-	-	-	-	-	-

Раздел 4

План границ объекта

Схема расположения листов плана границ объекта

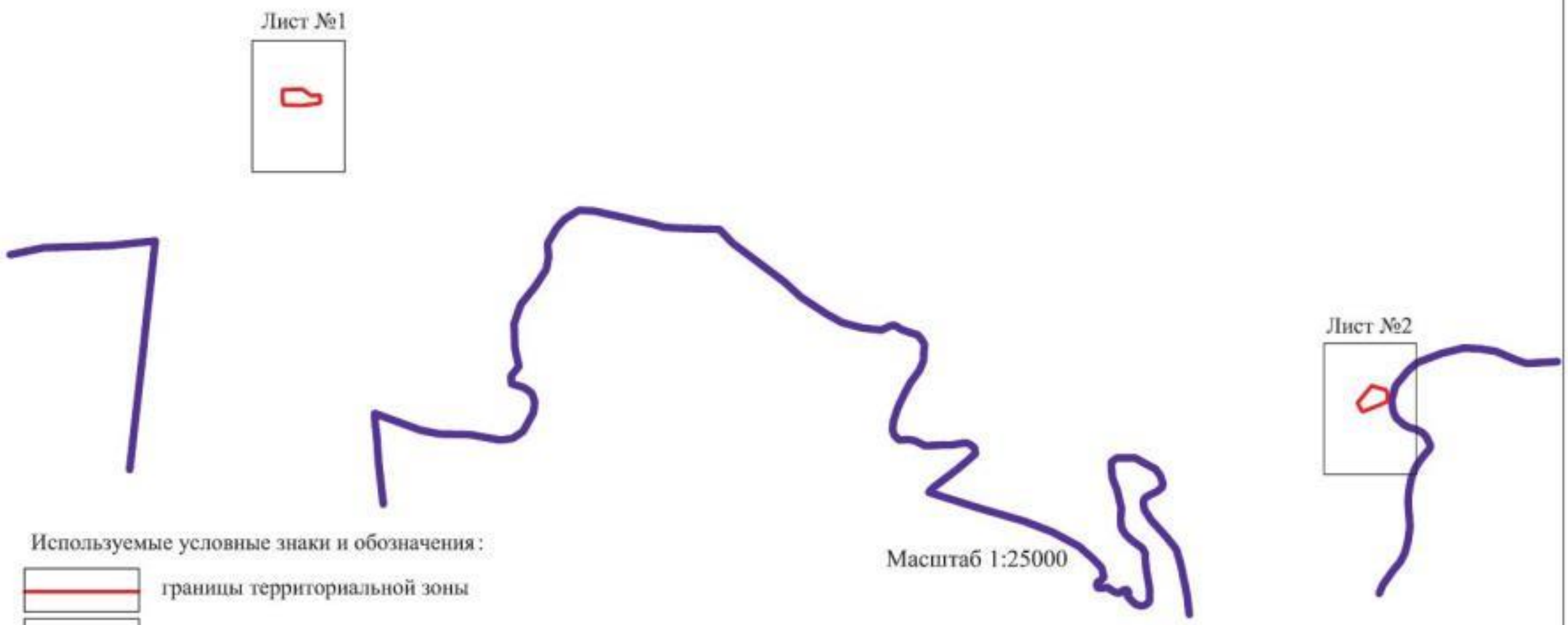

Масштаб 1:25000

Используемые условные знаки и обозначения:

границы территориальной зоны

границы муниципального образования

Лист №1 область и номер листа плана границ объекта

Заместитель руководителя БУВО «Нормативно-проектный центр»

Подпись _____ А.В. Ромашов Дата « 22 » июля 2020 г.

Место для оттиска печати (при наличии) лица, составившего описание местоположения границ объекта

План границ объекта

Лист №1

Масштаб 1:2000

Используемые условные знаки и обозначения:

границы территориальной зоны

•1 характерная точка границ территориальной зоны

Заместитель руководителя БУВО «Нормативно-проектный центр»

Подпись _____ А.В. Ромашов Дата « 22 » июля 2020 г.

Место для оттиска печати (при наличии) лица, составившего описание местоположения границ объекта

План границ объекта

Лист №2

Используемые условные знаки и обозначения:

	границы территориальной зоны
	границы муниципального образования
•15	характерная точка границ территориальной зоны

Заместитель руководителя БУВО «Нормативно-проектный центр»

Подпись _____ А.В. Ромашов Дата « 22 » июля 2020 г.

Место для оттиска печати (при наличии) лица, составившего описание местоположения границ объекта

ОПИСАНИЕ МЕСТОПОЛОЖЕНИЯ ГРАНИЦ

Зона ритуальных объектов - СН1

(наименование объекта, местоположение границ которого описано
(далее - объект)

Раздел 1

Сведения об объекте		
№ п/п	Характеристики объекта	Описание характеристик
1	2	3
1	Местоположение объекта	Воронежская область, Россошанский муниципальный район, Евстратовское сельское поселение
2	Площадь объекта ± величина погрешности определения площади (Р ± Дельта Р)	3614+/-526 м²
3	Иные характеристики объекта	-

Раздел 2

Сведения о местоположении границ объекта					
1. Система координат: МСК - 36, зона 1					
2. Сведения о характерных точках границ объекта					
Обозначение характерных точек границ	Координаты, м		Метод определения координат характерной точки	Средняя квадратическая погрешность положения характерной точки (Mt), м	Описание обозначения точки на местности (при наличии)
	X	Y			
1	2	3	4	5	6
1	348363.08	1342968.95	Аналитический	2.50	-
2	348371.29	1342998.91	Аналитический	2.50	-
3	348383.21	1343024.26	Аналитический	2.50	-
4	348330.23	1343051.70	Аналитический	2.50	-
5	348304.09	1342999.02	Аналитический	2.50	-
1	348363.08	1342968.95	Аналитический	2.50	-
3. Сведения о характерных точках части (частей) границы объекта					
Обозначение характерных точек части границы	Координаты, м		Метод определения координат характерной точки	Средняя квадратическая погрешность положения характерной точки (Mt), м	Описание обозначения точки на местности (при наличии)
	X	Y			
1	2	3	4	5	6
Часть №					
-	-	-	-	-	-

Раздел 3

Сведения о местоположении измененных (уточненных) границ объекта							
1. Система координат: -							
2. Сведения о характерных точках границ объекта							
Обозначение характерных точек границ	Существующие координаты, м		Измененные (уточненные) координаты, м		Метод определения координат характерной точки	Средняя квадратическая погрешность положения характерной точки (Mt), м	Описание обозначения точки на местности (при наличии)
	X	Y	X	Y			
1	2	3	4	5	6	7	8
-	-	-	-	-	-	-	-
3.Сведения о характерных точках части (частей) границы объекта							
Часть №							
-	-	-	-	-	-	-	-

Раздел 4

План границ объекта



Масштаб 1:2000

Используемые условные знаки и обозначения:

границы территориальной зоны

•1 характерная точка границ территориальной зоны

Заместитель руководителя БУВО «Нормативно-проектный центр»

Подпись _____ А.В. Ромашов Дата « 22 » июля 2020 г.

Место для оттиска печати (при наличии) лица, составившего описание местоположения границ объекта

ОПИСАНИЕ МЕСТОПОЛОЖЕНИЯ ГРАНИЦ

Зона обработки, утилизации, обезвреживания, размещения твердых коммунальных отходов - СН2

(наименование объекта, местоположение границ которого описано (далее - объект)

Раздел 1

Сведения об объекте		
№ п/п	Характеристики объекта	Описание характеристик
1	2	3
1	Местоположение объекта	Воронежская область, Россошанский муниципальный район, Евстратовское сельское поселение
2	Площадь объекта ± величина погрешности определения площади (Р ± Дельта Р)	760716+/-15263 м²
3	Иные характеристики объекта	-

Раздел 2

Сведения о местоположении границ объекта					
1. Система координат: МСК - 36, зона 1					
2. Сведения о характерных точках границ объекта					
Обозначение характерных точек границ	Координаты, м		Метод определения координат характерной точки	Средняя квадратическая погрешность положения характерной точки (Mt), м	Описание обозначения точки на местности (при наличии)
	X	Y			
1	2	3	4	5	6
1	349185.51	1335026.46	Аналитический	2.50	-
2	349211.79	1335419.51	Аналитический	2.50	-
3	349192.87	1335416.59	Картометрический	5.00	-
4	349191.68	1335436.85	Картометрический	5.00	-
5	349152.98	1335434.62	Картометрический	5.00	-
6	349124.71	1335431.09	Картометрический	5.00	-
7	349092.03	1335423.16	Картометрический	5.00	-
8	349074.78	1335407.48	Картометрический	5.00	-
9	349045.06	1335367.22	Аналитический	0.30	-
10	349009.47	1335328.95	Аналитический	0.30	-
11	348977.47	1335262.33	Аналитический	0.30	-
12	348946.48	1335208.78	Аналитический	0.30	-
13	348903.36	1335163.57	Аналитический	0.30	-
14	348849.09	1335137.30	Аналитический	0.30	-
15	348806.55	1335131.33	Аналитический	0.30	-
16	348709.22	1335134.79	Аналитический	0.30	-
17	348427.52	1335292.19	Аналитический	0.10	-
18	348400.52	1335316.42	Картометрический	5.00	-
19	348311.25	1335327.88	Картометрический	5.00	-
20	348302.98	1335381.25	Аналитический	2.50	-
21	348343.63	1335794.37	Аналитический	2.50	-
22	347412.56	1335868.02	Аналитический	2.50	-
23	347404.28	1335791.04	Аналитический	2.50	-
24	347444.58	1335716.56	Аналитический	2.50	-
25	347456.29	1335730.03	Аналитический	2.50	-
26	347472.29	1335709.32	Аналитический	2.50	-
27	347483.59	1335684.85	Аналитический	2.50	-
28	347482.65	1335650.96	Аналитический	2.50	-
29	347482.85	1335609.04	Аналитический	2.50	-
30	347480.77	1335595.42	Аналитический	2.50	-
31	347472.30	1335488.10	Аналитический	2.50	-
32	347463.82	1335446.68	Аналитический	2.50	-
33	347438.99	1335431.82	Картометрический	5.00	-
34	347435.40	1335356.89	Картометрический	5.00	-
35	347428.77	1335353.22	Аналитический	0.50	-
36	347392.66	1335325.07	Аналитический	0.50	-

1	2	3	4	5	6
37	347357.09	1335282.11	Аналитический	0.50	-
38	347225.65	1335026.47	Аналитический	0.50	-
39	347209.45	1334984.39	Аналитический	0.50	-
40	347183.75	1334845.33	Аналитический	0.50	-
41	347183.46	1334835.85	Аналитический	0.50	-
42	347183.65	1334835.56	Аналитический	0.50	-
43	347183.83	1334834.88	Аналитический	0.50	-
44	347183.64	1334834.21	Аналитический	0.50	-
45	347183.39	1334833.90	Аналитический	0.50	-
46	347178.13	1334690.95	Аналитический	0.50	-
47	347188.08	1334571.79	Аналитический	0.50	-
48	347182.20	1334527.29	Аналитический	0.50	-
49	347111.09	1334412.69	Аналитический	0.50	-
50	347093.22	1334372.11	Аналитический	0.50	-
51	347059.96	1334125.91	Аналитический	0.50	-
52	347066.04	1334127.88	Аналитический	0.50	-
53	347099.02	1334372.11	Аналитический	0.50	-
54	347116.15	1334409.86	Аналитический	0.50	-
55	347187.89	1334526.15	Аналитический	0.50	-
56	347193.78	1334572.86	Аналитический	0.10	-
57	347183.91	1334691.44	Аналитический	0.10	-
58	347189.55	1334845.39	Аналитический	0.10	-
59	347215.14	1334983.28	Аналитический	0.10	-
60	347230.93	1335024.08	Аналитический	0.10	-
61	347362.44	1335279.38	Аналитический	0.10	-
62	347397.26	1335321.21	Аналитический	0.10	-
63	347435.12	1335350.90	Аналитический	0.10	-
64	347434.67	1335341.89	Аналитический	0.10	-
65	347567.67	1335335.51	Аналитический	0.10	-
66	347577.00	1335228.84	Аналитический	0.10	-
67	347562.66	1335237.26	Аналитический	0.30	-
68	347483.39	1335184.24	Аналитический	0.30	-
69	347448.72	1335150.47	Аналитический	0.30	-
70	347415.48	1335062.26	Аналитический	0.30	-
71	347389.76	1335026.98	Аналитический	0.30	-
72	347362.92	1334978.28	Аналитический	0.30	-
73	347327.83	1334782.12	Аналитический	0.30	-
74	347320.61	1334678.11	Аналитический	0.30	-
75	347289.75	1334562.93	Аналитический	0.30	-
76	347316.21	1334560.64	Аналитический	0.30	-
77	347345.47	1334677.53	Аналитический	0.30	-
78	347349.35	1334772.29	Аналитический	0.30	-
79	347390.58	1334971.38	Аналитический	0.30	-
80	347417.11	1335011.85	Аналитический	0.30	-
81	347450.79	1335068.69	Аналитический	0.30	-
82	347469.75	1335137.11	Аналитический	0.30	-
83	347496.37	1335171.10	Аналитический	0.30	-
84	347551.76	1335205.40	Аналитический	0.30	-

1	2	3	4	5	6
85	348261.34	1335203.49	Аналитический	0.30	-
86	348286.57	1335201.97	Аналитический	2.50	-
87	348279.19	1335026.46	Аналитический	2.50	-
1	349185.51	1335026.46	Аналитический	2.50	-

3. Сведения о характерных точках части (частей) границы объекта

Обозначение характерных точек части границы	Координаты, м		Метод определения координат характерной точки	Средняя квадратическая погрешность положения характерной точки (Mt), м	Описание обозначения точки на местности (при наличии)
	X	Y			
1	2	3	4	5	6
Часть №					
-	-	-	-	-	-

Раздел 3

Сведения о местоположении измененных (уточненных) границ объекта							
1. Система координат: -							
2. Сведения о характерных точках границ объекта							
Обозначение характерных точек границ	Существующие координаты, м		Измененные (уточненные) координаты, м		Метод определения координат характерной точки	Средняя квадратическая погрешность положения характерной точки (Mt), м	Описание обозначения точки на местности (при наличии)
	X	Y	X	Y			
1	2	3	4	5	6	7	8
-	-	-	-	-	-	-	-
3.Сведения о характерных точках части (частей) границы объекта							
Часть №							
-	-	-	-	-	-	-	-

Раздел 4

План границ объекта

Масштаб 1:5000

Используемые условные знаки и обозначения:

- границы территориальной зоны
- границы муниципального образования
- •1 характерная точка границ территориальной зоны

Заместитель руководителя БУНО «Нормативно-проектный центр»

Подпись А.В. Романов Дата «22» июля 2020 г.

Место для оттиска печати (при наличии) лица, составившего описание местоположения границ объекта

ОПИСАНИЕ МЕСТОПОЛОЖЕНИЯ ГРАНИЦ

Зона садоводства и огородничества – СО1

(наименование объекта, местоположение границ которого описано
(далее - объект)

Раздел 1

Сведения об объекте		
№ п/п	Характеристики объекта	Описание характеристик
1	2	3
1	Местоположение объекта	Воронежская область, Россошанский муниципальный район, Евстратовское сельское поселение
2	Площадь объекта ± величина погрешности определения площади (Р ± Дельта Р)	1546139+/-21760 м²
3	Иные характеристики объекта	-

Раздел 2

Сведения о местоположении границ объекта					
1. Система координат: МСК - 36, зона 1					
2. Сведения о характерных точках границ объекта					
Обозначение характерных точек границ	Координаты, м		Метод определения координат характерной точки	Средняя квадратическая погрешность положения характерной точки (Mt), м	Описание обозначения точки на местности (при наличии)
	X	Y			
1	2	3	4	5	6
1	342669.75	1341843.29	Аналитический	0.30	-
2	342646.20	1342035.15	Картометрический	5.00	-
3	342617.14	1342355.50	Картометрический	5.00	-
4	342591.84	1342351.05	Аналитический	5.00	-
5	342587.27	1342479.90	Аналитический	5.00	-
6	342528.11	1342482.46	Аналитический	5.00	-
7	342520.11	1342616.38	Аналитический	5.00	-
8	342280.59	1342704.68	Аналитический	5.00	-
9	342205.23	1342549.90	Аналитический	5.00	-
10	342093.66	1342549.30	Аналитический	0.30	-
11	342031.86	1342549.01	Аналитический	0.30	-
12	342043.77	1342450.58	Аналитический	0.30	-
13	341950.87	1342462.22	Картометрический	5.00	-
14	341960.17	1342317.92	Картометрический	5.00	-
15	341764.55	1342304.37	Картометрический	5.00	-
16	341818.78	1341860.83	Картометрический	5.00	-
17	341771.33	1341850.76	Картометрический	5.00	-
18	341795.85	1341676.70	Аналитический	0.30	-
19	342213.72	1341750.98	Аналитический	0.30	-
20	342226.77	1341753.31	Аналитический	0.30	-
21	342345.29	1341760.02	Аналитический	0.30	-
22	342443.37	1341758.57	Аналитический	0.30	-
23	342566.14	1341817.73	Аналитический	0.30	-
1	342669.75	1341843.29	Аналитический	0.30	-
24	342959.00	1344913.28	Картометрический	5.00	-
25	342967.39	1345207.12	Аналитический	0.30	-
26	342967.30	1345217.41	Аналитический	0.30	-
27	342963.42	1345217.53	Картометрический	5.00	-
28	342887.30	1345221.64	Картометрический	5.00	-
29	342734.85	1345222.02	Картометрический	5.00	-
30	342684.63	1345223.78	Картометрический	5.00	-
31	342596.24	1345230.20	Картометрический	5.00	-
32	342502.15	1345233.57	Картометрический	5.00	-
33	342503.18	1345298.40	Картометрический	5.00	-
34	342499.84	1345330.41	Картометрический	5.00	-
35	342498.05	1345384.73	Картометрический	5.00	-

1	2	3	4	5	6
36	342495.40	1345411.29	Картометрический	5.00	-
37	342492.72	1345419.31	Картометрический	5.00	-
38	342489.04	1345424.37	Картометрический	5.00	-
39	342483.55	1345429.09	Картометрический	5.00	-
40	342463.92	1345442.50	Картометрический	5.00	-
41	342329.95	1345307.68	Картометрический	5.00	-
42	342236.80	1345304.48	Картометрический	5.00	-
43	341935.12	1345287.94	Картометрический	5.00	-
44	341741.26	1345331.27	Картометрический	5.00	-
45	341708.93	1345288.48	Картометрический	5.00	-
46	341669.07	1345243.55	Картометрический	5.00	-
47	341611.10	1345221.04	Картометрический	5.00	-
48	341582.07	1345208.08	Картометрический	5.00	-
49	341572.80	1345159.26	Картометрический	5.00	-
50	341629.75	1345109.68	Картометрический	5.00	-
51	341796.35	1345113.18	Картометрический	5.00	-
52	341880.76	1345079.85	Картометрический	5.00	-
53	341884.63	1345020.58	Картометрический	5.00	-
54	341861.39	1344991.53	Картометрический	5.00	-
55	341789.34	1345004.31	Картометрический	5.00	-
56	341675.45	1344979.13	Картометрический	5.00	-
57	341638.27	1344865.64	Картометрический	5.00	-
58	341688.24	1344812.95	Картометрический	5.00	-
59	341718.07	1344760.66	Картометрический	5.00	-
60	341874.37	1344753.30	Картометрический	5.00	-
61	342168.19	1344460.45	Картометрический	5.00	-
62	342182.13	1344471.68	Картометрический	5.00	-
63	342236.75	1344410.48	Картометрический	5.00	-
64	342282.07	1344422.10	Картометрический	5.00	-
65	342402.54	1344319.06	Картометрический	5.00	-
66	342475.37	1344279.94	Картометрический	5.00	-
67	342541.15	1344375.32	Аналитический	2.50	-
68	342549.20	1344723.63	Аналитический	2.50	-
69	342570.45	1344774.84	Аналитический	2.50	-
70	342596.24	1344895.62	Аналитический	2.50	-
71	342922.00	1344899.34	Картометрический	5.00	-
24	342959.00	1344913.28	Картометрический	5.00	-
72	341618.32	1344935.56	Картометрический	5.00	-
73	341616.77	1345002.57	Картометрический	5.00	-
74	341555.95	1345109.68	Картометрический	5.00	-
75	341495.72	1345199.55	Картометрический	5.00	-
76	341339.41	1345131.18	Картометрический	5.00	-
77	341339.41	1345114.52	Картометрический	5.00	-
78	341282.47	1345095.73	Картометрический	5.00	-
79	341321.01	1344933.62	Картометрический	5.00	-
80	341387.84	1344958.41	Картометрический	5.00	-
81	341433.35	1344865.05	Картометрический	5.00	-
82	341392.48	1344806.37	Картометрический	5.00	-
83	341404.30	1344771.89	Картометрический	5.00	-

1	2	3	4	5	6
84	341490.68	1344810.63	Картометрический	5.00	-
85	341560.21	1344833.87	Картометрический	5.00	-
86	341597.98	1344871.64	Картометрический	5.00	-
72	341618.32	1344935.56	Картометрический	5.00	-

3. Сведения о характерных точках части (частей) границы объекта

Обозначение характерных точек части границы	Координаты, м		Метод определения координат характерной точки	Средняя квадратическая погрешность положения характерной точки (Mt), м	Описание обозначения точки на местности (при наличии)
	X	Y			
1	2	3	4	5	6
Часть №					
-	-	-	-	-	-

Раздел 3

Сведения о местоположении измененных (уточненных) границ объекта							
1. Система координат: -							
2. Сведения о характерных точках границ объекта							
Обозначение характерных точек границ	Существующие координаты, м		Измененные (уточненные) координаты, м		Метод определения координат характерной точки	Средняя квадратическая погрешность положения характерной точки (Mt), м	Описание обозначения точки на местности (при наличии)
	X	Y	X	Y			
1	2	3	4	5	6	7	8
-	-	-	-	-	-	-	-
3.Сведения о характерных точках части (частей) границы объекта							
Часть №							
-	-	-	-	-	-	-	-

Рисунок 4

План границ объекта

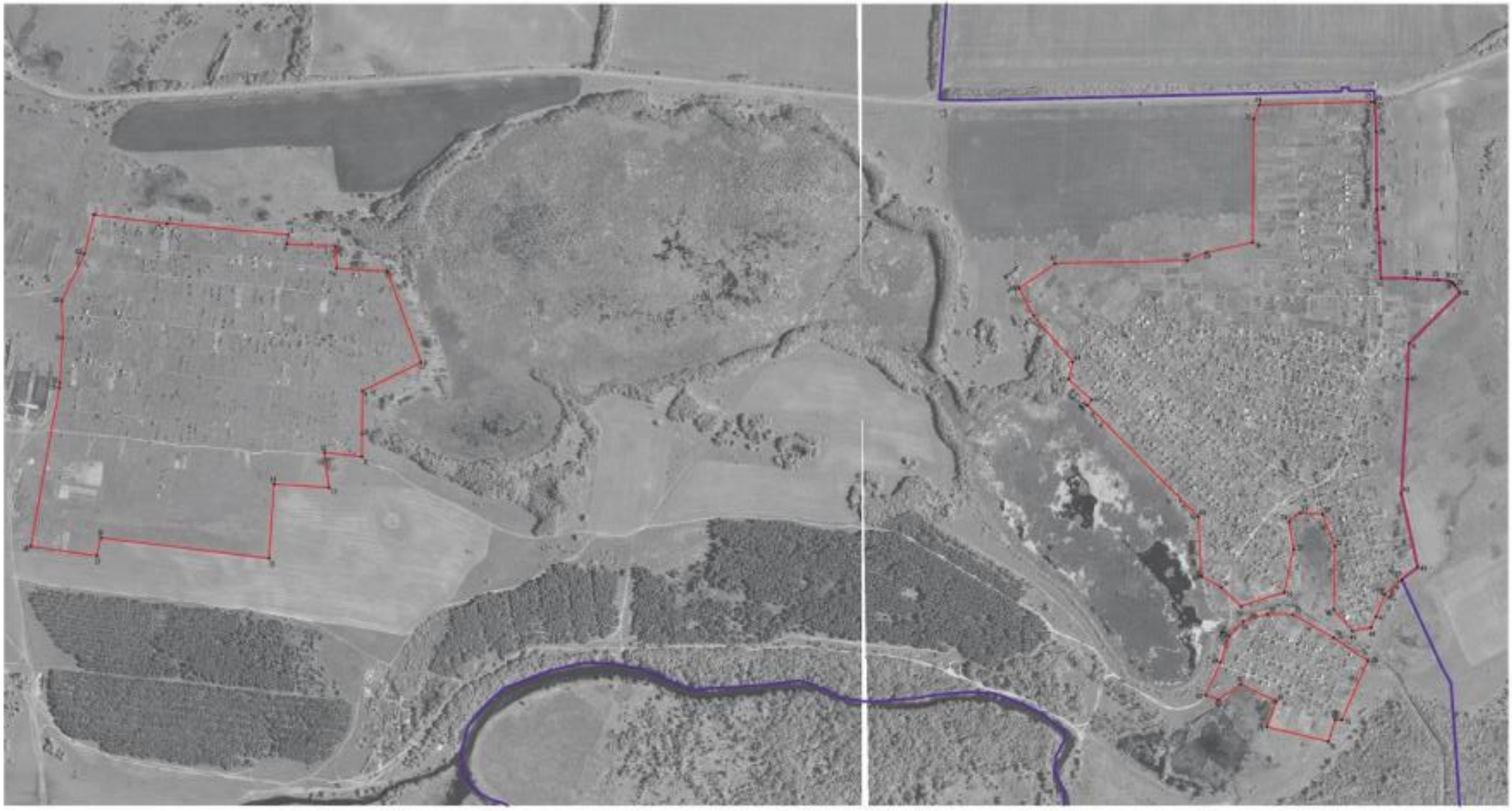

Масштаб 1:500

Используемые условные знаки и обозначения:

- граница территориальной зоны
- границы муниципального образования
- характерные точки границ территориальной зоны

Заместитель руководителя КУМИ «Муниципально-кадастровый центр»

Подпись _____ Ф.Н. Романова Дата «22» июля 2020 г.

М.П.