

**ДЕПАРТАМЕНТ
АРХИТЕКТУРЫ И ГРАДОСТРОИТЕЛЬСТВА
ВОРОНЕЖСКОЙ ОБЛАСТИ**

ПРИКАЗ

02.11.2020

№ 45-01-04/869

г. Воронеж

**Об утверждении правил землепользования и застройки
Гаврильского сельского поселения Павловского муниципального
района Воронежской области**

В соответствии с Градостроительным кодексом Российской Федерации, Федеральным законом от 06.10.2003 № 131-ФЗ «Об общих принципах организации местного самоуправления в Российской Федерации», Законами Воронежской области от 07.07.2006 № 61-ОЗ «О регулировании градостроительной деятельности в Воронежской области», от 20.12.2018 № 173-ОЗ «О перераспределении полномочий по утверждению правил землепользования и застройки между органами местного самоуправления поселений Воронежской области, городского округа город Нововоронеж, Борисоглебского городского округа и исполнительными органами государственной власти Воронежской области», постановлением правительства Воронежской области от 31.12.2014 № 1240 «Об утверждении Положения о департаменте архитектуры и градостроительства Воронежской области», на основании приказа департамента архитектуры и градостроительства Воронежской области от 01.03.2019 № 45-01-04/27 «О подготовке проектов правил землепользования и застройки поселений

Аннинского, Бобровского, Верхнемамонского, Верхнехавского, Воробьёвского, Каширского, Лискинского, Новоусманского, Ольховатского, Павловского, Панинского, Подгоренского, Рамонского, Семилукского и Хохольского муниципальных районов и городского округа город Нововоронеж Воронежской области», с учетом заключения о результатах публичных слушаний от 03.07.2020

п р и к а з ы в а ю:

1. Утвердить прилагаемые правила землепользования и застройки Гаврильского сельского поселения Павловского муниципального района Воронежской области.

2. Признать утратившими силу следующие решения Совета народных депутатов Гаврильского сельского поселения Павловского муниципального района Воронежской области:

- от 26.12.2011 № 102 «Об утверждении Правил землепользования и застройки Гаврильского сельского поселения Павловского муниципального района Воронежской области»;

- от 31.10.2016 № 065 «О внесении изменений в решение Совета народных депутатов Гаврильского сельского поселения Павловского муниципального района Воронежской области от 26.12.2010 г. № 102 «Об утверждении Правил землепользования и застройки Гаврильского сельского поселения Павловского муниципального района Воронежской области»;

- от 27.07.2017 № 129 «О внесении изменений в решение Совета народных депутатов Гаврильского сельского поселения Павловского муниципального района Воронежской области от 26.12.2011 г. № 102 «Об утверждении Правил землепользования и застройки Гаврильского сельского поселения Павловского муниципального района Воронежской области»;

- от 01.10.2018 № 211 «О внесении изменений в решение Совета народных депутатов Гаврильского сельского поселения Павловского муниципального района Воронежской области от 26.12.2010 г. № 102 «Об

утверждении Правил землепользования и застройки Гаврильского сельского поселения Павловского муниципального района Воронежской области».

3. Контроль исполнения настоящего приказа возложить на заместителя руководителя департамента архитектуры и градостроительства Воронежской области – начальника отдела территориального планирования Беляеву С.М.

Руководитель департамента
архитектуры и градостроительства
Воронежской области



А.А. Еренков

УТВЕРЖДЕНЫ
приказом департамента
архитектуры и градостроительства
Воронежской области
от 02.11.2020 № 45-01-04/869

**ПРАВИЛА ЗЕМЛЕПОЛЬЗОВАНИЯ И ЗАСТРОЙКИ
ГАВРИЛЬСКОГО СЕЛЬСКОГО ПОСЕЛЕНИЯ
ПАВЛОВСКОГО МУНИЦИПАЛЬНОГО РАЙОНА
ВОРОНЕЖСКОЙ ОБЛАСТИ**

**ЧАСТЬ I. ПОРЯДОК ПРИМЕНЕНИЯ ПРАВИЛ
ЗЕМЛЕПОЛЬЗОВАНИЯ И ЗАСТРОЙКИ И ВНЕСЕНИЯ В НИХ
ИЗМЕНЕНИЙ**

Раздел 1. Общие положения

**1. Предмет регулирования и цели подготовки Правил
землепользования и застройки Гаврильского сельского поселения
Павловского муниципального района Воронежской области**

1. Правила землепользования и застройки Гаврильского сельского поселения Павловского муниципального района Воронежской области (далее – Правила) являются документом градостроительного зонирования, который утверждается нормативным правовым актом департамента архитектуры и градостроительства Воронежской области и в котором устанавливаются территориальные зоны, градостроительные регламенты, порядок применения такого документа и порядок внесения в него изменений.

2. Правила разработаны в соответствии с Градостроительным кодексом Российской Федерации (далее – ГрК РФ), Земельным кодексом Российской Федерации, Федеральным законом от 06.10.2003 № 131-ФЗ «Об общих принципах организации местного самоуправления в Российской Федерации», иными нормативными правовыми актами Российской Федерации, Воронежской области, муниципальными правовыми актами

муниципального образования с учетом положений нормативных актов и документов, определяющих основные направления социально-экономического и градостроительного развития муниципального образования, а также сведений Единого государственного реестра недвижимости, сведений, документов и материалов, содержащихся в государственных информационных системах обеспечения градостроительной деятельности.

3. Правила разработаны в целях:

- создания условий для устойчивого развития территории муниципального образования, сохранения окружающей среды и объектов культурного наследия;

- создания условий для планировки территории муниципального образования;

- обеспечения прав и законных интересов физических и юридических лиц, в том числе правообладателей земельных участков и объектов капитального строительства;

- создания условий для привлечения инвестиций, в том числе путем предоставления возможности выбора наиболее эффективных видов разрешенного использования земельных участков и объектов капитального строительства.

2. Основные понятия, используемые в Правилах

В настоящих Правилах используются основные понятия, установленные законодательством Российской Федерации.

3. Сфера применения Правил

1. Действие настоящих Правил распространяется на всю территорию Гаврильского сельского поселения Павловского муниципального района Воронежской области. Правила обязательны для соблюдения органами государственной власти, органами местного самоуправления, физическими и юридическими лицами, при осуществлении ими

градостроительной деятельности на территории Гаврильского сельского поселения Павловского муниципального района Воронежской области.

2. Настоящие Правила применяются наряду с:

– техническими регламентами и иными обязательными требованиями, установленными в соответствии с законодательством в целях обеспечения безопасности жизни и здоровья людей, надежности и безопасности зданий, строений и сооружений, сохранения окружающей природной среды и объектов культурного наследия;

– региональными и местными нормативами градостроительного проектирования.

4. Содержание и порядок применения Правил

1. Правила включают в себя:

- 1) порядок их применения и внесения изменений в Правила;
- 2) карту градостроительного зонирования;
- 3) градостроительные регламенты.

Обязательным приложением к настоящим Правилам являются сведения о границах территориальных зон, которые должны содержать графическое описание местоположения границ территориальных зон, перечень координат характерных точек этих границ в системе координат, используемой для ведения Единого государственного реестра недвижимости.

2. Порядок применения Правил и внесения в них изменений включает в себя положения:

- 1) о регулировании землепользования и застройки;
- 2) об изменении видов разрешенного использования земельных участков и объектов капитального строительства физическими и юридическими лицами;
- 3) о подготовке документации по планировке территории органами местного самоуправления;
- 4) о проведении общественных обсуждений или публичных слушаний по вопросам землепользования и застройки;

- 5) о внесении изменений в Правила;
- 6) о регулировании иных вопросов землепользования и застройки.

5. Использование объектов недвижимости, не соответствующих настоящим Правилам

1. Земельные участки или объекты капитального строительства, виды разрешенного использования, предельные (минимальные и (или) максимальные) размеры и предельные параметры которых не соответствуют градостроительному регламенту, могут использоваться без установления срока приведения их в соответствие с градостроительным регламентом, за исключением случаев, если использование таких земельных участков и объектов капитального строительства опасно для жизни или здоровья человека, для окружающей среды, объектов культурного наследия.

2. Реконструкция указанных в подпункте 1 настоящего пункта объектов капитального строительства может осуществляться только путем приведения таких объектов в соответствие с градостроительным регламентом или путем уменьшения их несоответствия предельным параметрам разрешенного строительства, реконструкции. Изменение видов разрешенного использования указанных земельных участков и объектов капитального строительства может осуществляться путем приведения их в соответствие с видами разрешенного использования земельных участков и объектов капитального строительства, установленными градостроительным регламентом.

3. В случае если использование указанных в подпункте 1 настоящего пункта земельных участков и объектов капитального строительства продолжается и опасно для жизни или здоровья человека, для окружающей среды, объектов культурного наследия, в соответствии с федеральными законами может быть наложен запрет на использование таких земельных участков и объектов.

6. Открытость и доступность информации о землепользовании и застройке

1. Настоящие Правила являются открытыми и общедоступными.
2. Настоящие Правила подлежат опубликованию в порядке, установленном для официального опубликования нормативных правовых актов Воронежской области, и размещению в федеральной государственной информационной системе территориального планирования и в государственной информационной системе обеспечения градостроительной деятельности.

Раздел 2. Положения о регулировании землепользования и застройки

7. Перераспределение полномочий между органами местного самоуправления Гаврильского сельского поселения Павловского муниципального района Воронежской области и департаментом архитектуры и градостроительства Воронежской области

1. На основании Закона Воронежской области от 20.12.2018 № 173-ОЗ «О перераспределении полномочий по утверждению правил землепользования и застройки между органами местного самоуправления поселений Воронежской области, городского округа город Нововоронеж, Борисоглебского городского округа и исполнительными органами государственной власти Воронежской области» (далее – Закон Воронежской области) и в соответствии со статьей 8.2 ГрК РФ, пунктом 6.1 статьи 26.3 Федерального закона от 06.10.1999 № 184-ФЗ «Об общих принципах организации законодательных (представительных) и исполнительных органов государственной власти субъектов Российской Федерации», частью 1.2 статьи 17 Федерального закона от 06.10.2003 № 131-ФЗ «Об общих принципах организации местного самоуправления в Российской Федерации» полномочия по утверждению Правил перераспределены между органами местного самоуправления Гаврильского сельского поселения Павловского муниципального района Воронежской области и департаментом архитектуры

и градостроительства Воронежской области (далее – Уполномоченный орган) на срок, установленный Законом Воронежской области.

2. После истечения срока, указанного в Законе Воронежской области, полномочия Уполномоченного органа, предусмотренные настоящими Правилами, осуществляются органами местного самоуправления Гаврильского сельского поселения Павловского муниципального района Воронежской области в соответствии с требованиями ГрК РФ.

8. Полномочия Уполномоченного органа по вопросам землепользования и застройки

1. Полномочия Уполномоченного органа по вопросам землепользования и застройки включают:

1) принятие решений о подготовке проекта Правил, о подготовке проекта о внесении изменений в Правила;

2) утверждение Правил, утверждение внесения изменений в Правила;

3) принятие решений о предоставлении разрешений на условно разрешенный вид использования объектов капитального строительства или земельного участка;

4) принятие решений о предоставлении разрешения на отклонение от предельных параметров разрешенного строительства, реконструкции объектов капитального строительства;

5) иные полномочия в соответствии с действующим законодательством.

9. Комиссия по подготовке проектов Правил

1. Комиссия по подготовке проектов правил землепользования и застройки поселений Воронежской области, городского округа город Нововоронеж, Борисоглебского городского округа (далее – Комиссия) является специально созданным постоянно действующим коллегиальным органом при Уполномоченном органе в целях реализации полномочий,

указанных в пункте 8 настоящих Правил, перераспределенных в соответствии с Законом Воронежской области и обеспечения выполнения задач градостроительного зонирования.

2. Комиссия создается и прекращает свою деятельность приказом Уполномоченного органа.

3. Состав и порядок деятельности Комиссии утверждается приказом Уполномоченного органа.

Раздел 3. Положения об изменении видов разрешенного использования земельных участков и объектов капитального строительства физическими и юридическими лицами

10. Изменение видов разрешенного использования земельных участков и объектов капитального строительства

1. Для каждой из установленных настоящими Правилами территориальных зон могут устанавливаться основные, условно разрешенные и вспомогательные виды разрешенного использования земельных участков и объектов капитального строительства.

2. Изменение одного вида разрешенного использования земельных участков и объектов капитального строительства на другой вид такого использования осуществляется в соответствии с градостроительным регламентом при условии соблюдения требований технических регламентов.

3. Основные и вспомогательные виды разрешенного использования земельных участков и объектов капитального строительства правообладателями земельных участков и объектов капитального строительства, за исключением органов государственной власти, органов местного самоуправления, государственных и муниципальных учреждений, государственных и муниципальных унитарных предприятий, выбираются самостоятельно без дополнительных разрешений и согласования.

4. Решения об изменении одного вида разрешенного использования земельных участков и объектов капитального строительства, расположенных

на землях, на которые действие градостроительных регламентов не распространяется или для которых градостроительные регламенты не устанавливаются, на другой вид такого использования принимаются в соответствии с федеральными законами.

11. Предоставление разрешения на условно разрешенный вид использования земельного участка или объекта капитального строительства

1. Физическое или юридическое лицо, заинтересованное в предоставлении разрешения на условно разрешенный вид использования земельного участка или объекта капитального строительства (далее - разрешение на условно разрешенный вид использования), направляет заявление о предоставлении разрешения на условно разрешенный вид использования в Комиссию. Заявление о предоставлении разрешения на условно разрешенный вид использования может быть направлено в форме электронного документа, подписанного электронной подписью в соответствии с требованиями Федерального закона от 06.04.2011 № 63-ФЗ «Об электронной подписи».

2. Порядок предоставления разрешения на условно разрешенный вид использования земельного участка или объекта капитального строительства определен статьей 39 ГрК РФ.

3. Проект решения о предоставлении разрешения на условно разрешенный вид использования подлежит рассмотрению на общественных обсуждениях или публичных слушаниях, проводимых в порядке, установленном статьей 5.1 ГрК РФ, с учетом положений статьи 39 ГрК РФ.

12. Предоставление разрешения на отклонение от предельных параметров разрешенного строительства, реконструкции объектов капитального строительства

1. Правообладатели земельных участков, размеры которых меньше установленных градостроительным регламентом минимальных размеров земельных участков либо конфигурация, инженерно-геологические или иные характеристики которых неблагоприятны для застройки, вправе обратиться

за разрешениями на отклонение от предельных параметров разрешенного строительства, реконструкции объектов капитального строительства (далее также – разрешение на отклонение от предельных параметров).

2. Правообладатели земельных участков вправе обратиться за разрешениями на отклонение от предельных параметров разрешенного строительства, реконструкции объектов капитального строительства, если такое отклонение необходимо в целях однократного изменения одного или нескольких предельных параметров разрешенного строительства, реконструкции объектов капитального строительства, установленных градостроительным регламентом для конкретной территориальной зоны, не более чем на десять процентов.

3. Порядок предоставления разрешения на отклонение от предельных параметров определен статьей 40 ГрК РФ.

4. Проект решения о предоставлении разрешения на отклонение от предельных параметров подлежит рассмотрению на общественных обсуждениях или публичных слушаниях, проводимых в порядке, установленном статьей 5.1 ГрК РФ, с учетом положений статьи 39 ГрК РФ, за исключением случая, указанного в части 1.1 статьи 40 ГрК РФ.

Раздел 4. Положения о подготовке документации по планировке территории органами местного самоуправления

13. Общие положения о подготовке документации по планировке территории

1. Подготовка документации по планировке территории осуществляется в целях обеспечения устойчивого развития территорий, в том числе выделения элементов планировочной структуры, установления границ земельных участков, установления границ зон планируемого размещения объектов капитального строительства.

2. Подготовка документации по планировке территории осуществляется в соответствии с главой 5 ГрК РФ.

3. Состав и содержание документации по планировке территории определяется ГрК РФ.

Раздел 5. Положения о проведении общественных обсуждений или публичных слушаний по вопросам землепользования и застройки

14. Общие положения о порядке проведения общественных обсуждений или публичных слушаний в сфере градостроительной деятельности

1. В целях соблюдения права человека на благоприятные условия жизнедеятельности, прав и законных интересов правообладателей земельных участков и объектов капитального строительства по проектам правил землепользования и застройки, проектам планировки территории, проектам межевания территории, проектам, предусматривающим внесение изменений в один из указанных утвержденных документов, проектам решений о предоставлении разрешения на условно разрешенный вид использования земельного участка или объекта капитального строительства, проектам решений о предоставлении разрешения на отклонение от предельных параметров разрешенного строительства, реконструкции объектов капитального строительства в соответствии с уставом муниципального образования и (или) нормативным правовым актом представительного органа муниципального образования и с учетом положений ГрК РФ проводятся общественные обсуждения или публичные слушания, за исключением случаев, предусмотренных ГрК РФ и другими федеральными законами.

2. Порядок проведения общественных обсуждений или публичных слушаний определяется ГрК РФ, Уставом Гаврильского сельского поселения Павловского муниципального района Воронежской области и (или) нормативным правовым актом представительного органа муниципального образования.

Раздел 6. Положения о внесении изменений в Правила

15. Основания и порядок внесения изменений в Правила

1. Основания для рассмотрения вопроса о внесении изменений в настоящие Правила предусмотрены статьей 33 ГрК РФ.

2. Внесение изменений в Правила осуществляется в порядке, предусмотренном статьями 31 и 32 ГрК РФ, с учетом особенностей, установленных статьей 33 ГрК РФ.

Раздел 7. Положения о регулировании иных вопросов землепользования и застройки

16. Общие принципы регулирования иных вопросов землепользования и застройки на территории Гаврильского сельского поселения Павловского муниципального района Воронежской области

Иные вопросы землепользования и застройки на территории Гаврильского сельского поселения Павловского муниципального района Воронежской области регулируются законодательством Российской Федерации, Воронежской области, муниципальными правовыми актами Гаврильского сельского поселения Павловского муниципального района Воронежской области.

ЧАСТЬ II. КАРТА ГРАДОСТРОИТЕЛЬНОГО ЗОНИРОВАНИЯ**17. Карты градостроительного зонирования**

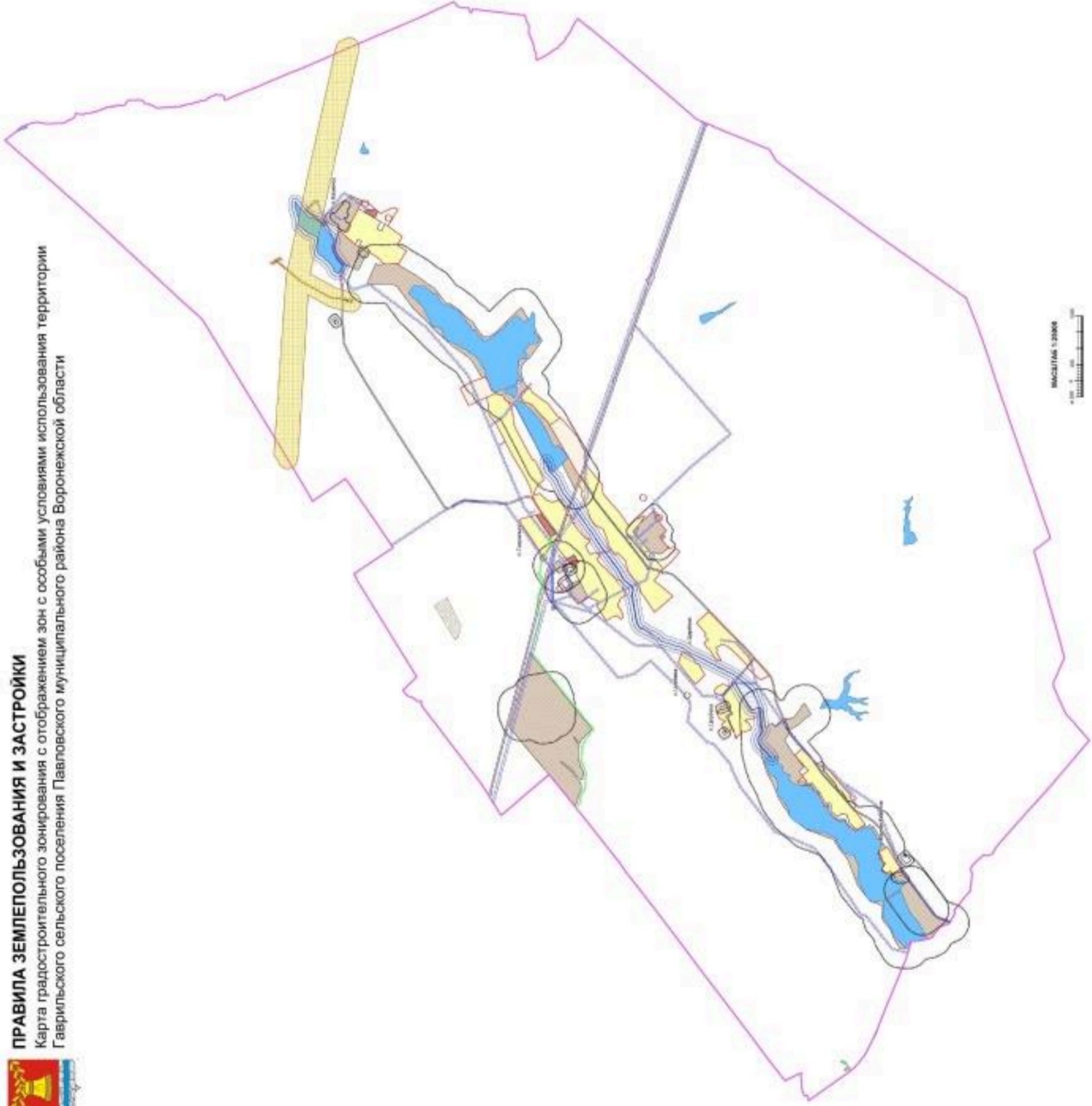
1. Карта градостроительного зонирования территории Гаврильского сельского поселения Павловского муниципального района Воронежской области.

2. Карта градостроительного зонирования с отображением зон с особыми условиями использования территории Гаврильского сельского поселения Павловского муниципального района Воронежской области.



ПРАВИЛА ЗЕМЛЕПОЛЬЗОВАНИЯ И ЗАСТРОЙКИ

Карта градостроительного зонирования с отображением зон с особыми условиями использования территории Гаврильского сельского поселения Павловского муниципального района Воронежской области



Условные обозначения	
	Территориальная граница
	Граница земельного участка
	Граница кадастрового участка
Территории для которых градостроительные регламенты не установлены	
	Зона limited фонда
	Сельскохозяйственные угодья и участки земель сельскохозяйственного назначения
	Земли населенных пунктов
Территориальные зоны	
	Зона охраны историко-культурных памятников
	Областительно-сервисная зона
	Зона экологического зонирования и природоохранного назначения
	Зона историко-культурного назначения
	Зона рекреации, туризма и транспортной инфраструктуры
	Зона размещения объектов складского назначения
	Зона размещения объектов
	Зона складского назначения
	Зона складского назначения
Зоны с особыми условиями использования территории	
	Парковая зона
	Прибрежная защитная полоса
	Санитарно-защитная зона
	Зона охраны объектов культурного наследия (памятников истории и культуры) народов Российской Федерации
	Зона историко-культурного назначения
	Зона размещения объектов складского назначения
	Зона размещения объектов
	Зона складского назначения
	Зона складского назначения
	Парковая зона
	Прибрежная защитная полоса
	Санитарно-защитная зона
	Зона охраны объектов культурного наследия (памятников истории и культуры) народов Российской Федерации
	Зона историко-культурного назначения
	Зона размещения объектов складского назначения
	Зона размещения объектов
	Зона складского назначения
	Зона складского назначения

МАСШТАБ 1:20000



18. Перечень территориальных зон, установленных на карте градостроительного зонирования

Порядок установления территориальных зон определен статьей 34 ГрК РФ. На карте градостроительного зонирования установлены следующие виды территориальных зон:

Наименование территориальной зоны	Кодовое обозначение территориальной зоны
Жилые зоны	
Зона застройки индивидуальными жилыми домами	Ж1
Общественно-деловые зоны	
Общественно-деловая зона	ОД
Зоны инженерной и транспортной инфраструктуры	
Зона улиц, дорог, инженерной и транспортной инфраструктуры	ИТ1
Зоны сельскохозяйственного использования	
Зона сельскохозяйственного использования в границах населенных пунктов	СХ1
Зона сельскохозяйственного производства	СХ2
Зоны рекреационного назначения	
Зона рекреационного назначения - объектов отдыха	Р1
Зоны специального назначения	
Зона ритуальных объектов	СН1
Зоны ведения садоводства для собственных нужд граждан	
Зона садоводства и огородничества	СО1

2. Сведения о границах территориальных зон, содержащие графическое описание местоположения границ территориальных зон, перечень координат характерных точек границ территориальных зон села Гаврильск, являются приложением № 1 к настоящим Правилам.

3. Сведения о границах территориальных зон, содержащие графическое описание местоположения границ территориальных зон, перечень координат характерных точек границ территориальных зон посёлка Каменск, являются приложением № 2 к настоящим Правилам.

4. Сведения о границах территориальных зон, содержащие графическое описание местоположения границ территориальных зон, перечень координат характерных точек границ территориальных зон села Малая Казинка, являются приложением № 3 к настоящим Правилам.

5. Сведения о границах территориальных зон, содержащие графическое описание местоположения границ территориальных зон, перечень координат

характерных точек границ территориальных зон села Царёвка, являются приложением № 4 к настоящим Правилам.

6. Сведения о границах территориальных зон, содержащие графическое описание местоположения границ территориальных зон, перечень координат характерных точек границ территориальных зон, расположенных за границами населенных пунктов на территории Гаврильского сельского поселения, являются приложением № 5 к настоящим Правилам.

ЧАСТЬ III. ГРАДОСТРОИТЕЛЬНЫЕ РЕГЛАМЕНТЫ

19. Общие положения о градостроительном регламенте

1. Градостроительным регламентом определяется правовой режим земельных участков, равно как всего, что находится над и под поверхностью земельных участков и используется в процессе их застройки и последующей эксплуатации объектов капитального строительства.

2. Действие градостроительного регламента распространяется в равной мере на все земельные участки и объекты капитального строительства, расположенные в пределах границ территориальной зоны, обозначенной на карте градостроительного зонирования.

3. Земли и земельные участки, на которые действие градостроительных регламентов не распространяется или для которых градостроительные регламенты не устанавливаются, определены статьей 36 ГрК РФ.

20. Виды разрешенного использования

1. Разрешенное использование земельных участков и объектов капитального строительства может быть следующих видов:

- основные виды разрешенного использования;
- условно разрешенные виды использования;
- вспомогательные виды разрешенного использования,

допустимые только в качестве дополнительных по отношению к основным видам разрешенного использования и условно разрешенным видам использования и осуществляемые совместно с ними.

2. Виды разрешенного использования (далее – ВРИ) земельных участков в настоящих Правилах определяются в соответствии с приказом Министерства экономического развития Российской Федерации от 01.09.2014 № 540 «Об утверждении классификатора видов разрешенного использования земельных участков».

21. Градостроительные регламенты территориальных зон

1. Зона застройки индивидуальными жилыми домами – Ж1

№ п/п	Код ВРИ	Наименование ВРИ	Предельные (минимальные и (или) максимальные) размеры земельных участков, в том числе их площадь, м ²		Максимальный процент застройки в границах земельного участка	Предельное количество этажей или предельная высота зданий, строений, сооружений	Минимальные отступы от границ земельных участков в целях определения мест допустимого размещения зданий, строений, сооружений, за пределами которых запрещено строительство зданий, строений, сооружений
			min	max			
ОСНОВНЫЕ ВИДЫ РАЗРЕШЕННОГО ИСПОЛЬЗОВАНИЯ ЗЕМЕЛЬНЫХ УЧАСТКОВ И ОБЪЕКТОВ КАПИТАЛЬНОГО СТРОИТЕЛЬСТВА							
1	2.1	Для индивидуального жилищного строительства	300	3000	50%	3 этажа	3 метра
2	2.3	Блокированная жилая застройка	80	3000	50%	3 этажа	3 метра; 0 метров – при примыкании к соседним зданиям
3	2.2	Для ведения личного подсобного хозяйства (приусадебный земельный участок)	300	5000	30%	3 этажа	3 метра
4	1.19	Сенокосение	600	50000	0%	не подлежат установлению	
5	1.20	Выпас сельскохозяйственных животных	300	50000	0%	не подлежат установлению	
6	3.1.1	Предоставление коммунальных услуг	не подлежит установлению	5000		не подлежит установлению	
7	3.1.2	Административные здания организаций, обеспечивающих предоставление коммунальных услуг	не подлежат установлению		60%	3 этажа	3 метра
8	3.2.2	Оказание социальной помощи населению	не подлежат установлению		60%	3 этажа	3 метра
9	3.2.3	Оказание услуг связи	не подлежат установлению		60%	3 этажа	3 метра
10	3.4.1	Амбулаторно-поликлиническое обслуживание	не подлежат установлению		60%	3 этажа	3 метра

№ п/п	Код ВРИ	Наименование ВРИ	Предельные (минимальные и (или) максимальные) размеры земельных участков, в том числе их площадь, м ²		Максимальный процент застройки в границах земельного участка	Предельное количество этажей или предельная высота зданий, строений, сооружений	Минимальные отступы от границ земельных участков в целях определения мест допустимого размещения зданий, строений, сооружений, за пределами которых запрещено строительство зданий, строений, сооружений
			min	max			
11	3.5.1	Дошкольное, начальное и среднее общее образование	не подлежат установлению			4 этажа	3 метра
12	3.6.2.	Парки культуры и отдыха	не подлежат установлению				
13	5.1.3	Площадки для занятий спортом	не подлежат установлению				
14	9.3	Историко-культурная деятельность	не подлежат установлению				
15	11.1	Общее пользование водными объектами	не подлежат установлению				
16	12.0.1	Улично-дорожная сеть	действие градостроительного регламента не распространяется				
17	12.0.2	Благоустройство территории	действие градостроительного регламента не распространяется				
18	13.1	Ведение огородничества	100	4500	0%		не подлежат установлению
19	13.2	Ведение садоводства	600	2000	30%		3 этажа 3 метра
УСЛОВНО РАЗРЕШЕННЫЕ ВИДЫ ИСПОЛЬЗОВАНИЯ ЗЕМЕЛЬНЫХ УЧАСТКОВ И ОБЪЕКТОВ КАПИТАЛЬНОГО СТРОИТЕЛЬСТВА							
20	2.1.1	Малозэтажная многоквартирная жилая застройка	600	не подлежит установлению	45%	4 этажа	6 метров
21	2.7.1	Хранение автотранспорта	не подлежат установлению				
22	3.2.4	Общегития	600	не подлежит установлению	45%	4 этажа	6 метров
23	3.3	Бытовое обслуживание	200	5000	60%	3 этажа	3 метра
24	3.6.1	Объекты культурно-досуговой деятельности	200	5000	60%	3 этажа	3 метра
25	3.7.1	Осуществление религиозных обрядов	не подлежат установлению				3 метра
26	3.8.1	Государственное управление	не подлежат установлению		60%	4 этажа	3 метра
27	3.10.1	Амбулаторное ветеринарное обслуживание	200	5000	60%	3 этажа	3 метра
28	4.1	Деловое управление	не подлежат установлению		60%	4 этажа	3 метра
29	4.4	Магазины	200	5000	60%	3 этажа	3 метра
30	4.5	Банковская и страховая	не подлежат установлению		60%	3 этажа	3 метра

№ п/п	Код ВРИ	Наименование ВРИ	Предельные (минимальные и (или) максимальные) размеры земельных участков, в том числе их площадь, м ²		Максимальный процент застройки в границах земельного участка	Предельное количество этажей или предельная высота зданий, строений, сооружений	Минимальные отступы от границ земельных участков в целях определения мест допустимого размещения зданий, строений, сооружений, за пределами которых запрещено строительство зданий, строений, сооружений
			min	max			
		деятельность					
31	4.6	Общественное питание	200	5000	50%	3 этажа	3 метра
32	4.7	Гостиничное обслуживание	600	не подлежит установлению	45%	4 этажа	6 метров
33	4.9	Служебные гаражи	не подлежит установлению	5000	60%	не подлежит установлению	3 метра
34	5.1.2	Обеспечение занятий спортом в помещениях	не подлежат установлению		45%	не подлежит установлению	3 метра
35	6.4	Пищевая промышленность	не подлежит установлению	5000	не подлежат установлению	15 метров	3 метра
36	8.3	Обеспечение внутреннего правопорядка	не подлежат установлению				3 метра

Ограничения использования земельных участков и объектов капитального строительства, устанавливаемые в соответствии с законодательством Российской Федерации, определяются пунктом 22 настоящих Правил.

2. Общественно-деловая зона – ОД

№ п/п	Код ВРИ	Наименование ВРИ	Предельные (минимальные и (или) максимальные) размеры земельных участков, в том числе их площадь, м ²		Максимальный процент застройки в границах земельного участка	Предельное количество этажей или предельная высота зданий, строений, сооружений	Минимальные отступы от границ земельных участков в целях определения мест допустимого размещения зданий, строений, сооружений, за пределами которых запрещено строительство зданий, строений, сооружений
			min	max			
ОСНОВНЫЕ ВИДЫ РАЗРЕШЕННОГО ИСПОЛЬЗОВАНИЯ ЗЕМЕЛЬНЫХ УЧАСТКОВ И ОБЪЕКТОВ КАПИТАЛЬНОГО СТРОИТЕЛЬСТВА							
1	3.1.1	Предоставление коммунальных услуг	не подлежит установлению	5000		не подлежат установлению	
2	3.2.3	Оказание услуг связи	не подлежит установлению		60%	не подлежит установлению	6 метров
3	3.3	Бытовое обслуживание	200	не подлежит установлению	60%	не подлежит установлению	6 метров
4	3.4.1	Амбулаторно-поликлиническое обслуживание	не подлежат установлению			не подлежат установлению	6 метров
5	3.5.1	Дошкольное, начальное и среднее общее образование	не подлежат установлению			4 этажа	6 метров
6	3.6.1	Объекты культурно-досуговой деятельности	не подлежат установлению		60%	не подлежат установлению	6 метров
7	3.7.1	Осуществление религиозных обрядов	не подлежат установлению				6 метров
8	3.8.1	Государственное управление	не подлежат установлению		60%	не подлежат установлению	6 метров
9	3.10.1	Амбулаторное ветеринарное обслуживание	не подлежат установлению		60%	3 этажа	3 метра
10	4.1	Деловое управление	не подлежат установлению		50%	не подлежат установлению	6 метров
11	4.4	Магазины	200	не подлежит установлению	60%	не подлежат установлению	3 метра
12	4.5	Банковская и страховая деятельность	не подлежат установлению		60%	не подлежат установлению	6 метров
13	4.6	Общественное питание	400	не подлежит установлению	50%	не подлежат установлению	6 метров
14	5.1.2	Обеспечение занятий спортом в	не подлежат установлению		45%	не подлежат установлению	6 метров

№ п/п	Код ВРИ	Наименование ВРИ	Предельные (минимальные и (или) максимальные) размеры земельных участков, в том числе их площадь, м ²		Максимальный процент застройки в границах земельного участка	Предельное количество этажей или предельная высота зданий, строений, сооружений	Минимальные отступы от границ земельных участков в целях определения мест допустимого размещения зданий, строений, сооружений, за пределами которых запрещено строительство зданий, строений, сооружений
			min	max			
		помещениях					
15	5.1.3	Площадки для занятий спортом	не подлежат установлению				
16	8.3	Обеспечение внутреннего правопорядка	не подлежат установлению			3 метра	
17	12.0.1	Улично-дорожная сеть	действие градостроительного регламента не распространяется				
18	12.0.2	Благоустройство территории	действие градостроительного регламента не распространяется				
УСЛОВНО РАЗРЕШЕННЫЕ ВИДЫ ИСПОЛЬЗОВАНИЯ ЗЕМЕЛЬНЫХ УЧАСТКОВ И ОБЪЕКТОВ КАПИТАЛЬНОГО СТРОИТЕЛЬСТВА							
19	2.7.1	Хранение автотранспорта	не подлежат установлению			1 метр	

Ограничения использования земельных участков и объектов капитального строительства, устанавливаемые в соответствии с законодательством Российской Федерации, определяются пунктом 22 настоящих Правил.

3. Зона улиц, дорог, инженерной и транспортной инфраструктуры – ИТ1

№ п/п	Код ВРИ	Наименование ВРИ	Предельные (минимальные и (или) максимальные) размеры земельных участков, в том числе их площадь, м ²		Максимальный процент застройки в границах земельного участка	Предельное количество этажей или предельная высота зданий, строений, сооружений	Минимальные отступы от границ земельных участков в целях определения мест допустимого размещения зданий, строений, сооружений, за пределами которых запрещено строительство зданий, строений, сооружений
			min	max			
ОСНОВНЫЕ ВИДЫ РАЗРЕШЕННОГО ИСПОЛЬЗОВАНИЯ ЗЕМЕЛЬНЫХ УЧАСТКОВ И ОБЪЕКТОВ КАПИТАЛЬНОГО СТРОИТЕЛЬСТВА							
1	7.2	Автомобильный транспорт	не подлежат установлению				
2	3.1.1	Предоставление коммунальных	не подлежат установлению			3 метра	

№ п/п	Код ВРИ	Наименование ВРИ	Предельные (минимальные и (или) максимальные) размеры земельных участков, в том числе их площадь, м ²		Максимальный процент застройки в границах земельного участка	Предельное количество этажей или предельная высота зданий, строений, сооружений	Минимальные отступы от границ земельных участков в целях определения мест допустимого размещения зданий, строений, сооружений, за пределами которых запрещено строительство зданий, строений, сооружений
			min	max			
3	6.7	Энергетика	не подлежат установлению				3 метра
4	12.0.1	Улично-дорожная сеть	действие градостроительного регламента не распространяется				
УСЛОВНО РАЗРЕШЕННЫЕ ВИДЫ ИСПОЛЬЗОВАНИЯ ЗЕМЕЛЬНЫХ УЧАСТКОВ И ОБЪЕКТОВ КАПИТАЛЬНОГО СТРОИТЕЛЬСТВА							
5	2.7.1	Хранение автотранспорта	не подлежат установлению				1 метр

Ограничения использования земельных участков и объектов капитального строительства, устанавливаемые в соответствии с законодательством Российской Федерации, определяются пунктом 22 настоящих Правил.

4. Зона сельскохозяйственного использования в границах населенных пунктов – СХ1

№ п/п	Код ВРИ	Наименование ВРИ	Предельные (минимальные и (или) максимальные) размеры земельных участков, в том числе их площадь, м ²		Максимальный процент застройки в границах земельного участка	Предельное количество этажей или предельная высота зданий, строений, сооружений	Минимальные отступы от границ земельных участков в целях определения мест допустимого размещения зданий, строений, сооружений, за пределами которых запрещено строительство зданий, строений, сооружений
			min	max			
ОСНОВНЫЕ ВИДЫ РАЗРЕШЕННОГО ИСПОЛЬЗОВАНИЯ ЗЕМЕЛЬНЫХ УЧАСТКОВ И ОБЪЕКТОВ КАПИТАЛЬНОГО СТРОИТЕЛЬСТВА							
1	1.2	Выращивание зерновых и иных сельскохозяйственных культур	не подлежат установлению				
2	1.19	Сенокошение	не подлежат установлению				
3	1.20	Выпас сельскохозяйственных животных	не подлежат установлению				

№ п/п	Код ВРИ	Наименование ВРИ	Предельные (минимальные и (или) максимальные) размеры земельных участков, в том числе их площадь, м ²		Максимальный процент застройки в границах земельного участка	Предельное количество этажей или предельная высота зданий, строений, сооружений	Минимальные отступы от границ земельных участков в целях определения мест допустимого размещения зданий, строений, сооружений, за пределами которых строительство зданий, строений, сооружений запрещено
			min	max			
4	3.1.1	Предоставление коммунальных услуг	не подлежат установлению				

Ограничения использования земельных участков и объектов капитального строительства, устанавливаемые в соответствии с законодательством Российской Федерации, определяются пунктом 22 настоящих Правил.

5. Зона сельскохозяйственного производства – СХ2

№ п/п	Код ВРИ	Наименование ВРИ	Предельные (минимальные и (или) максимальные) размеры земельных участков, в том числе их площадь, м ²		Максимальный процент застройки в границах земельного участка	Предельное количество этажей или предельная высота зданий, строений, сооружений	Минимальные отступы от границ земельных участков в целях определения мест допустимого размещения зданий, строений, сооружений, за пределами которых строительство зданий, строений, сооружений запрещено
			min	max			
ОСНОВНЫЕ ВИДЫ РАЗРЕШЕННОГО ИСПОЛЬЗОВАНИЯ ЗЕМЕЛЬНЫХ УЧАСТКОВ И ОБЪЕКТОВ КАПИТАЛЬНОГО СТРОИТЕЛЬСТВА							
1	1.1	Растениеводство	не подлежат установлению				
2	1.13	Рыбоводство	не подлежат установлению				
3	1.15	Хранение и переработка сельскохозяйственной продукции	не подлежат установлению				3 метра
4	1.18	Обеспечение сельскохозяйственного производства	не подлежат установлению				3 метра
5	3.1.1	Предоставление коммунальных услуг	не подлежат установлению				

№ п/п	Код ВРИ	Наименование ВРИ	Пределные (минимальные и (или) максимальные) размеры земельных участков, в том числе их площадь, м ²		Максимальный процент застройки в границах земельного участка	Пределное количество этажей или предельная высота зданий, строений, сооружений	Минимальные отступы от границ земельных участков в целях определения мест допустимого размещения зданий, строений, сооружений, за пределами которых запрещено строительство зданий, строений, сооружений
			min	max			
		услуг					
6	4.1	Деловое управление	не подлежат установлению		50%	не подлежит установлению	3 метра
7	4.9.1.1	Заправка транспортных средств	не подлежат установлению			1 этаж	3 метра
8	6.9	Склады	не подлежат установлению		60%	не подлежит установлению	3 метра
9	11.1	Общее пользование водными объектами	не подлежат установлению				
УСЛОВНО РАЗРЕШЕННЫЕ ВИДЫ ИСПОЛЬЗОВАНИЯ ЗЕМЕЛЬНЫХ УЧАСТКОВ И ОБЪЕКТОВ КАПИТАЛЬНОГО СТРОИТЕЛЬСТВА							
10	5.3	Охота и рыбалка	не подлежат установлению				
11	11.2	Специальное пользование водными объектами	не подлежат установлению				

Ограничения использования земельных участков и объектов капитального строительства, устанавливаемые в соответствии с законодательством Российской Федерации, определяются пунктом 22 настоящих Правил.

6. Зона рекреационного назначения - объектов отдыха - Р1

№ п/п	Код ВРИ	Наименование ВРИ	Предельные (минимальные и (или) максимальные) размеры земельных участков, в том числе их площадь, м ²		Максимальный процент застройки в границах земельного участка	Предельное количество этажей или предельная высота зданий, строений, сооружений	Минимальные отступы от границ земельных участков в целях определения мест допустимого размещения зданий, строений, сооружений, за пределами которых запрещено строительство зданий, строений, сооружений
			min	max			
ОСНОВНЫЕ ВИДЫ РАЗРЕШЕННОГО ИСПОЛЬЗОВАНИЯ ЗЕМЕЛЬНЫХ УЧАСТКОВ И ОБЪЕКТОВ КАПИТАЛЬНОГО СТРОИТЕЛЬСТВА							
1	3.6.2.	Парки культуры и отдыха	не подлежат установлению				
2	5.1.3	Площадки для занятий спортом	не подлежат установлению				
3	12.0.2	Благоустройство территории	действие градостроительного регламента не распространяется				
4	3.1.1	Предоставление коммунальных услуг	не подлежат установлению				
УСЛОВНО РАЗРЕШЕННЫЕ ВИДЫ ИСПОЛЬЗОВАНИЯ ЗЕМЕЛЬНЫХ УЧАСТКОВ И ОБЪЕКТОВ КАПИТАЛЬНОГО СТРОИТЕЛЬСТВА							
5	5.1.4	Оборудованные площадки для занятий спортом	не подлежат установлению				3 метра

Ограничения использования земельных участков и объектов капитального строительства, устанавливаемые в соответствии с законодательством Российской Федерации, определяются пунктом 22 настоящих Правил.

7. Зона ритуальных объектов - СНТ

№ п/п	Код ВРИ	Наименование ВРИ	Предельные (минимальные и (или) максимальные) размеры земельных участков, в том числе их площадь, м ²		Максимальный процент застройки в границах земельного участка	Предельное количество этажей или предельная высота зданий, строений, сооружений	Минимальные отступы от границ земельных участков в целях определения мест допустимого размещения зданий, строений, сооружений, за пределами которых запрещено строительство зданий, строений, сооружений
			min	max			
ОСНОВНЫЕ ВИДЫ РАЗРЕШЕННОГО ИСПОЛЬЗОВАНИЯ ЗЕМЕЛЬНЫХ УЧАСТКОВ И ОБЪЕКТОВ КАПИТАЛЬНОГО СТРОИТЕЛЬСТВА							
1	12.1	Ритуальная деятельность	не подлежит установлению	400000	не подлежат установлению		3 метра

Ограничения использования земельных участков и объектов капитального строительства, устанавливаемые в соответствии с законодательством Российской Федерации, определяются пунктом 22 настоящих Правил.

8. Зона садоводства и огородничества – СО1

№ п/п	Код ВРИ	Наименование ВРИ	Предельные (минимальные и (или) максимальные) размеры земельных участков, в том числе их площадь, м ²		Максимальный процент застройки в границах земельного участка	Предельное количество этажей или предельная высота зданий, строений, сооружений	Минимальные отступы от границ земельных участков в целях определения мест допустимого размещения зданий, строений, сооружений, за пределами которых запрещено строительство зданий, строений, сооружений
			min	max			
ОСНОВНЫЕ ВИДЫ РАЗРЕШЕННОГО ИСПОЛЬЗОВАНИЯ ЗЕМЕЛЬНЫХ УЧАСТКОВ И ОБЪЕКТОВ КАПИТАЛЬНОГО СТРОИТЕЛЬСТВА							
1	13.0	Земельные участки общего назначения	100	2000	50%	13 метров	3 метра

№ п/п	Код ВРИ	Наименование ВРИ	Предельные (минимальные и (или) максимальные) размеры земельных участков, в том числе их площадь, м ²		Максимальный процент застройки в границах земельного участка	Предельное количество этажей или предельная высота зданий, строений, сооружений	Минимальные отступы от границ земельных участков в целях определения мест допустимого размещения зданий, строений, сооружений, за пределами которых запрещено строительство зданий, строений, сооружений
			min	max			
2	13.1	Ведение огородничества	100	4500	0%	не подлежат установлению	
3	13.2	Ведение садоводства	600	2000	30%	3 этажа /13 метров	3 метра
4	3.1.1	Предоставление коммунальных услуг	не подлежит установлению				
5	12.0	Земельные участки (территории) общего пользования	действие градостроительного регламента не распространяется				

Ограничения использования земельных участков и объектов капитального строительства, устанавливаемые в соответствии с законодательством Российской Федерации, определяются пунктом 22 настоящих Правил.

22. Ограничения использования земельных участков и объектов капитального строительства, устанавливаемые в соответствии с законодательством Российской Федерации

1. На территории Гаврильского сельского поселения Павловского муниципального района Воронежской области располагаются следующие зоны с особыми условиями использования территории:

- 1) охранная зона объектов электроэнергетики (объектов электросетевого хозяйства и объектов по производству электрической энергии);
- 2) охранная зона трубопроводов (газопроводов, нефтепроводов и нефтепродуктопроводов, аммиакопроводов);
- 3) охранная зона линий и сооружений связи;

4) водоохранная (рыбоохранная) зона;

5) прибрежная защитная полоса;

6) зоны санитарной охраны источников питьевого и хозяйственно-бытового водоснабжения, а также устанавливаемые в случаях, предусмотренных Водным кодексом Российской Федерации, в отношении подземных водных объектов зоны специальной охраны;

7) санитарно-защитная зона;

8) зона минимальных расстояний до магистральных или промышленных трубопроводов (газопроводов, нефтепроводов и нефтепродуктопроводов, аммиакопроводов).

2. Ограничения для зон с особыми условиями использования территории установлены в соответствии с действующими нормативами.

№ п/п	Вид зоны	Ограничения в использовании земельных участков и объектов капитального строительства	Основания установления ограничений
1	Охранная зона объектов электроэнергетики (объектов электросетевого хозяйства и объектов по производству электрической энергии)	<p>1. В охранных зонах объектов электросетевого хозяйства, размещенных на земельных участках, запрещается осуществлять любые действия, которые могут нарушить безопасную работу объектов электросетевого хозяйства, в том числе привести к их повреждению или уничтожению, и (или) повлечь причинение вреда жизни, здоровью граждан и имуществу физических или юридических лиц, а также повлечь нанесение экологического ущерба и возникновение пожаров, в том числе:</p> <ul style="list-style-type: none"> - набрасывать на провода и опоры воздушных линий электропередачи посторонние предметы, а также подниматься на опоры воздушных линий электропередачи; - размещать любые объекты и предметы (материалы) в пределах созданных в соответствии с требованиями нормативно-технических документов проходов и подъездов для доступа к объектам электросетевого хозяйства, а также проводить любые работы и возводить сооружения, которые могут препятствовать доступу к объектам электросетевого хозяйства, без создания необходимых для 	<p>Постановление Правительства Российской Федерации от 24.02.2009 № 160 «О порядке установления охранных зон объектов электросетевого хозяйства и особых условий использования земельных участков, расположенных в границах таких зон»</p> <p>Постановление Правительства Российской Федерации от 18.11.2013 № 1033 «О порядке установления охранных зон объектов по производству электрической энергии и особых условий использования земельных участков, расположенных в границах таких зон»</p>

такого доступа проходов и подъездов;

- находиться в пределах огороженной территории и помещениях распределительных устройств и подстанций, открывать двери и люки распределительных устройств и подстанций, производить переключения и подключения в электрических сетях (указанное требование не распространяется на работников, занятых выполнением разрешённых в установленном порядке работ), разводять огонь в пределах охраняемых зон вводных и распределительных устройств, подстанций, воздушных линий электропередачи, а также в охраняемых зонах кабельных линий электропередачи;
- размещать свалки;
- производить работы ударными механизмами, сбрасывать тяжести массой свыше 5 тонн, производить сброс и слив едких и коррозионных веществ и горюче-смазочных материалов (в охраняемых зонах подземных кабельных линий электропередачи).

2. Для объектов электросетевого хозяйства напряжением свыше 1000 вольт, помимо действий, предусмотренных пунктом 1, запрещается:

- складировать или размещать хранилища любых, в том числе горюче-смазочных материалов;
- размещать детские и спортивные площадки, стадионы, рынки, торговые точки, полевые станы, загоны для скота, гаражи и стоянки всех видов машин и механизмов, проводить любые мероприятия, связанные с большим скоплением людей, не занятых выполнением разрешённых в установленном порядке работ (в охраняемых зонах воздушных линий электропередачи);
- использовать (запускать) любые летательные аппараты, в том числе воздушных змеев, спортивные модели летательных аппаратов (в охраняемых зонах воздушных линий электропередачи);
- бросать якоря с судов и осуществлять их проход с отданными якорями, цепями, лотами, волокушами и тралями (в охраняемых зонах подводных кабельных линий электропередачи);
- осуществлять проход судов с поднятыми стрелами кранов и других механизмов (в охраняемых зонах воздушных линий электропередачи).

	<p>3. Без письменного решения о согласовании сетевой организации запрещается:</p> <ul style="list-style-type: none"> - строительство, капитальный ремонт, реконструкция или снос зданий и сооружений; - горные, взрывные, мелиоративные работы, в том числе связанные с временным затоплением земель; - посадка и вырубка деревьев и кустарников; - дноуглубительные, землечерпальные и погрузочно-разгрузочные работы, добыча рыбы, других водных животных и растений придонными орудиями лова, устройство водопоев, колка и заготовка льда (в охранных зонах подводных кабельных линий электропередачи); - проход судов, у которых расстояние по вертикали от верхнего крайнего габарита с грузом или без груза до нижней точки провеса проводов переходов воздушных линий электропередачи через водоёмы менее минимально допустимого расстояния, в том числе с учётом максимального уровня подъёма воды при паводке; - проезд машин и механизмов, имеющих общую высоту с грузом или без груза от поверхности дороги более 4,5 метра (в охранных зонах воздушных линий электропередачи); - земляные работы на глубине более 0,3 метра (на вспахиваемых землях на глубине более 0,45 метра), а также планировка грунта (в охранных зонах подземных кабельных линий электропередачи); - полив сельскохозяйственных культур в случае, если высота струи воды может составить свыше 3 метров (в охранных зонах воздушных линий электропередачи); - полевые сельскохозяйственные работы с применением сельскохозяйственных машин и оборудования высотой более 4 метров (в охранных зонах воздушных линий электропередачи) или полевые сельскохозяйственные работы, связанные с вспашкой земли (в охранных зонах кабельных линий электропередачи). <p>4. Для объектов электросетевого хозяйства напряжением до 1000 вольт, помимо действий, предусмотренных пунктом 3, без письменного решения о согласовании сетевых организаций запрещается:</p> <ul style="list-style-type: none"> - размещать детские и спортивные площадки, стадионы, рынки, торговые точки, полевые станы, загоны для скота, гаражи и стоянки
--	---

всех видов машин и механизмов, садовые, огородные земельные участки и иные объекты недвижимости, расположенные в границах территории ведения гражданами садоводства или огородничества для собственных нужд объекты жилищного строительства, в том числе индивидуального (в охранных зонах воздушных линий электропередачи);

- складировать или размещать хранилища любых, в том числе горюче-смазочных материалов;

- устраивать причалы для стоянки судов, барж и плавучих кранов, бросать якоря с судов и осуществлять их проход с отданными якорями, цепями, лотами, волокушами и трапами (в охранных зонах подводных кабельных линий электропередачи).

5. В охранных зонах объектов по производству электрической энергии запрещается осуществлять действия, которые могут нарушить безопасную работу объектов, в том числе привести к их повреждению или уничтожению и (или) повлечь причинение вреда жизни, здоровью граждан и имуществу физических или юридических лиц, а также нанесение вреда окружающей среде и возникновение пожаров и чрезвычайных ситуаций, а именно:

- убирать, перемещать, насыпать и повреждать предупреждающие знаки;

- размещать кладбища, скотомогильники, захоронения отходов производства и потребления, радиоактивных, химических, взрывчатых, токсичных, отравляющих и ядовитых веществ;

- производить сброс и слив едких и коррозионных веществ, в том числе растворов кислот, щелочей и солей, а также горюче-смазочных материалов;

- разводить огонь и размещать какие-либо открытые или закрытые источники огня;

- проводить работы, размещать объекты и предметы, возводить сооружения, которые могут препятствовать доступу к объектам, без создания необходимых для такого доступа проходов и подъездов;

- производить работы ударными механизмами, сбрасывать тяжести массой свыше 5 тонн;

- складировать любые материалы, в том числе взрывоопасные, пожароопасные и горюче-смазочные.

	<p>6. Без письменного согласования владельцев объектов по производству электрической энергии запрещается:</p> <ul style="list-style-type: none"> - размещать детские и спортивные площадки, стадионы, рынки, торговые точки, полевые станы, загоны для скота, гаражи и стоянки всех видов машин и механизмов; - проводить любые мероприятия, связанные с пребыванием людей, не занятых выполнением работ, разрешенных в установленном порядке; - осуществлять горные, взрывные, мелиоративные работы, в том числе связанные с временным затоплением земель. 	
<p>2</p> <p>Охранная зона трубопроводов (газопроводов, нефтепроводов и нефтепродуктопроводов, аммиакопроводов)</p>	<p>1. В охранных зонах трубопроводов запрещается производить всякого рода действия, могущие нарушить нормальную эксплуатацию трубопроводов либо привести к их повреждению, в частности:</p> <ul style="list-style-type: none"> - перемещать, засыпать и ломать опознавательные и сигнальные знаки, контролировать - измерительные пункты; - открывать люки, калитки и двери необслуживаемых усилительных пунктов кабельной связи, ограждений узлов линейной арматуры, станций катодной и дренажной защиты, линейных и смотровых колодцев и других линейных устройств, открывать и закрывать краны и задвижки, отключать или включать средства связи, энергоснабжения и телемеханики трубопроводов; - устраивать всякого рода свалки, выливать растворы кислот, солей и щелочей; - разрушать берегоукрепительные сооружения, водопропускные устройства, земляные и иные сооружения (устройства), предохраняющие трубопроводы от разрушения, а прилегающую территорию и окружающую местность - от аварийного разлива транспортируемой продукции; - бросать якоря, проходить с отданными якорями, цепями, лотами, волокушами и тралами, производить дноуглубительные и землечерпальные работы; - разводить огонь и размещать какие-либо открытые или закрытые источники огня. <p>2. В охранных зонах трубопроводов без письменного разрешения предприятий трубопроводного транспорта запрещается:</p> <ul style="list-style-type: none"> - возводить любые постройки и сооружения; на расстоянии ближе 	<p>Федеральный закон от 31.03.1999 № 69-ФЗ «О газоснабжении в Российской Федерации»</p> <p>«Правила охраны магистральных трубопроводов», утвержденные Минтопэнерго РФ 29.04.1992, Постановлением Госгортехнадзора РФ от 22.04.1992 № 9</p> <p>Постановление Госгортехнадзора РФ от 23.11.1994 № 61 «О распространении «Правил охраны магистральных трубопроводов» на магистральные аммиакопроводы»</p> <p>Постановление Правительства Российской Федерации от 08.09.2017 № 1083 «Об утверждении Правил охраны магистральных газопроводов и о внесении изменений в Положение о представлении в федеральный орган исполнительной власти (его территориальные органы), уполномоченный Правительством Российской Федерации на осуществление государственного кадастрового учета, государственной регистрации прав, ведение Единого государственного реестра недвижимости и предоставление сведений, содержащихся в Едином государственном реестре</p>

	<p>1000 м от оси аммиакопровода запрещается: строить коллективные сады с жилыми домами, устраивать массовые спортивные соревнования, соревнования с участием зрителей, купания, массовый отдых людей, любительское рыболовство, расположение временных полевых жилищ и станов любого назначения, загоны для скота;</p> <ul style="list-style-type: none"> - высаживать деревья и кустарники всех видов, складировать корма, удобрений, материалы, сено и солому, располагать конюшни, содержать скот, выделять рыбопромысловые участки, производить добычу рыбы, а также водных животных и растений, устраивать водопой, производить колку и заготовку льда; - сооружать проезды и переезды через трассы трубопроводов, устраивать стоянки автомобильного транспорта, тракторов и механизмов, размещать сады и огороды; - производить мелiorативные земляные работы, сооружать оросительные и осушительные системы; - производить всякого рода открытые и подземные, горные, строительные, монтажные и взрывные работы, планировку грунта. <p>3. В охранных зонах магистральных газопроводов запрещается:</p> <ul style="list-style-type: none"> - перемещать, засыпать, повреждать и разрушать контрольно-измерительные и контрольно-диагностические пункты, предупредительные надписи, опознавательные и сигнальные знаки местонахождения магистральных газопроводов; - открывать двери и люки необслуживаемых усилительных пунктов на кабельных линиях связи, калитки ограждений узлов линейной арматуры, двери установок электрохимической защиты, люки линейных и смотровых колодцев, открывать и закрывать краны, задвижки, отключать и включать средства связи, энергоснабжения, устройства телемеханики магистральных газопроводов; - устраивать свалки, осуществлять сброс и слив едких и коррозионно-агрессивных веществ и горюче-смазочных материалов; - складировать любые материалы, в том числе горюче-смазочные, или размещать хранилища любых материалов; - повреждать берегозащитные, водовыпускные сооружения, земляные и иные сооружения (устройства), предохраняющие магистральный газопровод от разрушения; - осуществлять постановку судов и плавучих объектов на якорь, 	<p>недвижимости, федеральными органами исполнительной власти, государственной власти субъектами Российской Федерации и органами местного самоуправления дополнительных сведений, воспроизводимых на публичных кадастровых картах»</p> <p>Постановление Правительства Российской Федерации от 20.11.2000 № 878 «Об утверждении Правил газораспределительных сетей»</p>
--	--	---

<p>добычу морских млекопитающих, рыболовство придонными орудиями добычи (вылова) водных биологических ресурсов, плавание с вытравленной якорь-цепью;</p> <ul style="list-style-type: none"> - проводить дноуглубительные и другие работы, связанные с изменением дна и берегов водных объектов, за исключением работ, необходимых для технического обслуживания объекта магистрального газопровода; - проводить работы с использованием ударно-импульсных устройств и вспомогательных механизмов, сбрасывать грузы; - осуществлять рекреационную деятельность (кроме деятельности по размещению туристских стоянок), разводить костры и размещать источники огня; - огораживать и перегораживать охраняемые зоны; - размещать какие-либо здания, строения, сооружения, не относящиеся к объектам, указанным в пункте 2 Правил, за исключением объектов, указанных в подпунктах «д» – «к» и «м» пункта 6 Правил, утвержденных Постановлением Правительства РФ от 08.09.2017 № 1083; - осуществлять несанкционированное подключение (присоединение) к магистральному газопроводу. <p>4. В охранных зонах магистральных газопроводов без письменного разрешения собственника магистрального газопровода или организации, эксплуатирующей магистральный газопровод не допускается:</p> <ul style="list-style-type: none"> - проведение горных, взрывных, строительных, монтажных, мелиоративных работ, в том числе работ, связанных с затоплением земель; - осуществление посадки и вырубки деревьев и кустарников; - проведение погрузочно-разгрузочных работ, устройство водопоев скота, колка и заготовка льда; - проведение земляных работ на глубине более чем 0,3 метра, планировка грунта; - сооружение запруд на реках и ручьях; - складирование кормов, удобрений, сена, соломы, размещение полевых станков и загонов для скота; - размещение туристских стоянок; - размещение гаражей, стоянок и парковок транспортных средств;

	<ul style="list-style-type: none"> - сооружение переездов через магистральные газопроводы; - прокладка инженерных коммуникаций; - проведение инженерных изысканий, связанных с бурением скважин и устройством шурфов; - устройство причалов для судов и пляжей; - проведение работ на объектах транспортной инфраструктуры, находящихся на территории охранной зоны; - проведение работ, связанных с временным затоплением земель, не относящихся к землям сельскохозяйственного назначения. <p>5. В границах охранной зоны газораспределительных сетей запрещается:</p> <ul style="list-style-type: none"> - строить объекты жилищно-гражданского и производственного назначения; - сносить и реконструировать мосты, коллекторы, автомобильные и железные дороги с расположенными на них газораспределительными сетями без предварительного выноса этих газопроводов по согласованию с эксплуатационными организациями; - разрушать берегоукрепительные сооружения, водопропускные устройства, земляные и иные сооружения, предохраняющие газораспределительные сети от разрушений; - перемещать, повреждать, засыпать и уничтожать опознавательные знаки, контрольно-измерительные пункты и другие устройства газораспределительных сетей; - устраивать свалки и склады, разливать растворы кислот, солей, щелочей и других химически активных веществ; - огораживать и перегораживать охранные зоны, препятствовать доступу персонала эксплуатационных организаций к газораспределительным сетям, проведению обслуживания и устранению повреждений газораспределительных сетей; - разводить огонь и размещать источники огня; - рыть погребов, копать и обрабатывать почву сельскохозяйственными и меллиоративными орудиями и механизмами на глубину более 0,3 метра; - открывать калитки и двери газорегуляторных пунктов, станций катодной и дренажной защиты, люки подземных колодцев, включать или отключать электроснабжение средств связи,
--	---

	<p>освещения и систем телемеханики;</p> <ul style="list-style-type: none"> - набрасывать, привязывать и привязывать к опорам и надземным газопроводам, ограждениям и зданиям газораспределительных сетей посторонние предметы, лестницы, влезать на них; - самовольно подключаться к газораспределительным сетям. 	<p>Постановление Правительства Российской Федерации от 09.06.1995 № 578 «Об утверждении Правил охраны линий и сооружений связи Российской Федерации»</p>
3	<p>Охранная зона линий и сооружений связи</p>	<p>В пределах охранной зоны подземной кабельной линии связи или линии радиосвязи запрещается:</p> <ul style="list-style-type: none"> - раскопка грунта при помощи ударных инструментов (ломов, кирк, клиньев и пневматических инструментов); - разработка мерзлого грунта с применением ударных механизмов. <p>Без письменного согласия и присутствия представителей предприятий, эксплуатирующих линии связи и линии радиосвязи, запрещается:</p> <ul style="list-style-type: none"> - осуществлять всякого рода строительные, монтажные и взрывные работы, планировку грунта землеройными механизмами (за исключением зон песчаных барханов) и земляные работы (за исключением вспашки на глубину не более 0,3 метра); - производить геолого-съёмочные, поисковые, геодезические и другие изыскательские работы, которые связаны с бурением скважин, шурфованием, взятием проб грунта, осуществлением взрывных работ; - производить посадку деревьев, располагать полевые станы, содержать скот, складировать материалы, корма и удобрения, жечь костры, устраивать стрельбища; - устраивать проезды и стоянки автотранспорта, тракторов и механизмов, перевозить негабаритные грузы под проводами воздушных линий связи и линий радиосвязи, строить каналы (арьки), устраивать заграждения и другие препятствия; - устраивать причалы для стоянки судов, барж и плавучих кранов, производить погрузочно-разгрузочные, подводно-технические, дноуглубительные и землечерпательные работы, выделять рыбопромысловые участки, производить добычу рыбы, других водных животных, а также водных растений придонными орудиями лова, устраивать водопой, производить колку и заготовку льда. Судам и другим плавучим средствам запрещается бросать якоря, проходить с отданными якорями, цепями, лотами, волокушами и тралями;

- производить строительство и реконструкцию линий электропередач, радиостанций и других объектов, излучающих электромагнитную энергию и оказывающих опасное воздействие на линии связи и линии радиодиффузии;
- производить защиту подземных коммуникаций от коррозии без учета проходящих подземных кабельных линий связи.

Запрещается производить всякого рода действия, которые могут нарушить нормальную работу линий связи и линий радиодиффузии, в частности:

- производить снос и реконструкцию зданий и мостов, осуществлять переустройство коллекторов, туннелей метрополитена и железных дорог, где проложены кабели связи, установлены столбы воздушных линий связи и линий радиодиффузии, размещены технические сооружения радиорелейных станций, кабельные ящики и распределительные коробки, без предварительного выноса заказчиками (застройщиками) линий и сооружений связи, линий и сооружений радиодиффузии по согласованию с предприятиями, в ведении которых находятся эти линии и сооружения;
- производить засыпку трасс подземных кабельных линий связи, устраивать на этих трассах временные склады, стоки химически активных веществ и свалки промышленных, бытовых и прочих отходов, ломать замерные, сигнальные, предупредительные знаки и телефонные колодцы;
- открывать двери и люки необслуживаемых усилительных и регенерационных пунктов (наземных и подземных) и радиорелейных станций, кабельных колодцев телефонной канализации, распределительных шкафов и кабельных ящиков, а также подключаться к линиям связи (за исключением лиц, обслуживающих эти линии);
- оголаживать трассы линий связи, препятствуя свободному доступу к ним технического персонала;
- самовольно подключаться к абонентской телефонной линии и линии радиодиффузии в целях пользования услугами связи;
- совершать иные действия, которые могут причинить повреждение сооружениям связи и радиодиффузии (повреждать опоры и арматуру воздушных линий связи, обрывать провода, набрасывать на них посторонние предметы и другое).

4	Водоохранная зона	<p>В границах водоохраной зоны запрещается:</p> <ul style="list-style-type: none"> - использование сточных вод в целях регулирования плодородия почв; - размещение кладбищ, скотомогильников, объектов размещения отходов производства и потребления, химических, взрывчатых, токсичных, отравляющих и ядовитых веществ, пунктов захоронения радиоактивных отходов; - осуществление авиационных мер по борьбе с вредными организмами; - движение и стоянка транспортных средств (кроме специальных транспортных средств), за исключением их движения по дорогам и стоянки на дорогах и в специально оборудованных местах, имеющих твердое покрытие; - строительство и реконструкция автозаправочных станций, складов горюче-смазочных материалов (за исключением случаев, если автозаправочные станции, склады горюче-смазочных материалов размещены на территориях портов, инфраструктуры внутренних водных путей, в том числе баз (сооружений) для стоянки маломерных судов, объектов органов федеральной службы безопасности), станций технического обслуживания, используемых для технического осмотра и ремонта транспортных средств, осуществление мойки транспортных средств; - размещение специализированных хранилищ пестицидов и агрохимикатов, применение пестицидов и агрохимикатов; - сброс сточных, в том числе дренажных, вод; - разведка и добыча общераспространенных полезных ископаемых (за исключением случаев, если разведка и добыча общераспространенных полезных ископаемых осуществляются пользователями недр, осуществляющими разведку и добычу иных видов полезных ископаемых, в границах предоставленных им в соответствии с законодательством Российской Федерации о недрах горных отводов и (или) геологических отводов на основании утвержденного технического проекта в соответствии со ст. 19.1 Закона Российской Федерации от 21 февраля 1992 года № 2395-1 «О недрах»). 	Водный кодекс Российской Федерации
5	Прибрежная защитная полоса	<p>В границах прибрежных защитных полос запрещается:</p> <ul style="list-style-type: none"> - использование сточных вод в целях регулирования плодородия почв; 	Водный кодекс Российской Федерации

	<ul style="list-style-type: none"> - размещение кладбищ, скотомогильников, объектов размещения отходов производства и потребления, химических, взрывчатых, токсичных, отравляющих и ядовитых веществ, пунктов захоронения радиоактивных отходов; - осуществление авиационных мер по борьбе с вредными организмами; - движение и стоянка транспортных средств (кроме специальных транспортных средств), за исключением их движения по дорогам и стоянки на дорогах и в специально оборудованных местах, имеющих твердое покрытие; - строительство и реконструкция автозаправочных станций, складов горюче-смазочных материалов (за исключением случаев, если автозаправочные станции, склады горюче-смазочных материалов размещены на территориях портов, инфраструктуры внутренних водных путей, в том числе баз (сооружений) для стоянки маломерных судов, объектов органов федеральной службы безопасности), станций технического обслуживания, используемых для технического осмотра и ремонта транспортных средств, осуществление мойки транспортных средств; - размещение специализированных хранилищ пестицидов и агрохимикатов, применение пестицидов и агрохимикатов; - сброс сточных, в том числе дренажных, вод; - разведка и добыча общераспространенных полезных ископаемых (за исключением случаев, если разведка и добыча общераспространенных полезных ископаемых осуществляются пользователями недр, осуществляющими разведку и добычу иных видов полезных ископаемых, в границах предоставленных им в соответствии с законодательством Российской Федерации о недрах горных отводов и (или) геологических отводов на основании утвержденного технического проекта в соответствии со ст. 19.1 Закона Российской Федерации от 21 февраля 1992 года № 2395-1 «О недрах»); - распашка земель; - размещение отвалов размываемых грунтов; - выпас сельскохозяйственных животных и организация для них летних лагерей, ванн. 	
6	Зоны санитарной охраны источников питьевого и бытового водоснабжения	Водный кодекс Российской Федерации

<p>хозяйственно-бытового водоснабжения, а также устанавливаемые в случаях, предусмотренных Водным кодексом Российской Федерации, в отношении подземных водных объектов зоны специальной охраны</p>	<p>дренажных, вод.</p> <p>На территории зоны санитарной охраны подземных источников водоснабжения:</p> <p>1. В первом поясе не допускается:</p> <ul style="list-style-type: none"> - посадка высокоствольных деревьев; - все виды строительства, не имеющие непосредственного отношения к эксплуатации, реконструкции и расширению водопроводных сооружений, в том числе прокладка трубопроводов различного назначения; - размещение жилых и хозяйственно-бытовых зданий; - проживание людей; - применение ядохимикатов и удобрений. <p>2. Во втором поясе запрещено:</p> <ul style="list-style-type: none"> - закачка отработанных вод в подземные горизонты, подземное складирование твердых отходов и разработка недр земли; - размещение кладбищ, скотомогильников, полей ассенизации, полей фильтрации, навозохранилищ, силосных траншей, животноводческих и птицеводческих предприятий и других объектов, обусловливающих опасность микробного загрязнения подземных вод; - применение удобрений и ядохимикатов; - рубка леса главного пользования и реконструкции; - размещение складов горюче-смазочных материалов, ядохимикатов и минеральных удобрений, накопителей промстоков, шламоохранилищ и других объектов, обусловливающих опасность химического загрязнения подземных вод. <p>Бурение новых скважин и новое строительство, связанное с нарушением почвенного покрова, производится при обязательном согласовании с центром государственного санитарно-эпидемиологического надзора.</p> <p>3. В третьем поясе запрещено:</p> <ul style="list-style-type: none"> - закачка отработанных вод в подземные горизонты, подземное складирование твердых отходов и разработка недр земли; - размещение складов горюче-смазочных материалов, ядохимикатов и минеральных удобрений, накопителей промстоков, шламоохранилищ и других объектов, обусловливающих опасность 	<p>СанПиН 2.1.4.1110-02 «Зоны санитарной охраны источников водоснабжения и водопроводов питьевого назначения»</p>
--	---	---

химического загрязнения подземных вод. Размещение таких объектов допускается в пределах третьего пояса зоны санитарной охраны только при использовании защищённых подземных вод, при условии выполнения специальных мероприятий по защите водоносного горизонта от загрязнения при наличии санитарно-эпидемиологического заключения центра государственного санитарно-эпидемиологического надзора, выданного с учётом заключения органов геологического контроля.

Бурение новых скважин и новое строительство, связанное с нарушением почвенного покрова, производится при обязательном согласовании с центром государственного санитарно-эпидемиологического надзора.

На территории зоны санитарной охраны поверхностных источников водоснабжения:

1. В первом поясе не допускается:

- посадка высокоствольных деревьев;
- все виды строительства, не имеющие непосредственного отношения к эксплуатации, реконструкции и расширению водопроводных сооружений, в том числе прокладка трубопроводов различного назначения;
- размещение жилых и хозяйственно-бытовых зданий;
- проживание людей;
- применение ядохимикатов и удобрений;
- спуск любых сточных вод, в том числе сточных вод водного транспорта;
- купание, стирка белья, водопой скота и другие виды водопользования, оказывающие влияние на качество воды.

2. Во втором поясе не допускается:

- рубка леса главного пользования и реконструкции, а также закрепление за лесозаготовительными предприятиями древесины на корню и лесосечного фонда долгосрочного пользования (допускается только рубки ухода и санитарные рубки леса);
- расположение стойбищ и выпас скота, а также всякое другое использование водоема и земельных участков, лесных угодий в пределах прибрежной полосы шириной не менее 500 м, которое может привести к ухудшению качества или уменьшению

	<p>количества воды источника водоснабжения;</p> <ul style="list-style-type: none"> - отведение сточных вод в зоне водосбора источника водоснабжения, включая его притоки, не отвечающих гигиеническим требованиям к охране поверхностных вод; - размещение кладбищ, скотомогильников, полей ассенизации, полей фильтрации, навозохранилищ, силосных траншей, животноводческих и птицеводческих предприятий и других объектов, обуславливающих опасность микробного загрязнения подземных вод; - применение удобрений и ядохимикатов; - рубка леса главного пользования и реконструкции; - сброс промышленных, сельскохозяйственных, городских и ливневых сточных вод, содержание в которых химических веществ и микроорганизмов превышает установленные санитарными правилами гигиенические нормативы качества воды (с учетом Определения Верховного Суда РФ от 25.09.2014 № АПЛ14-393); - размещение складов горюче-смазочных материалов, ядохимикатов и минеральных удобрений, накопителей промстоков, шламохранилищ и других объектов, обуславливающих опасность химического загрязнения подземных вод. <p>Регулирование отведения территории для нового строительства жилых, промышленных и сельскохозяйственных объектов, а также согласование изменений технологий действующих предприятий, связанных с повышением степени опасности загрязнения сточными водами источника водоснабжения производится при согласовании с центром государственного санитарно-эпидемиологического надзора.</p> <p>Все работы, в том числе добыча песка, гравия, донноуглубительные, в пределах акватории зоны санитарной охраны допускаются по согласованию с центром государственного санитарно - эпидемиологического надзора лишь при обосновании гидрологическими расчетами отсутствия ухудшения качества воды в створе водозабора.</p> <p>Использование химических методов борьбы с эвтрофикацией водоемов допускается при условии применения препаратов, имеющих положительное санитарно - эпидемиологическое заключение государственной санитарно - эпидемиологической</p>
--	--

		<p>службы Российской Федерации.</p> <p>Использование источников водоснабжения в пределах второго пояса зоны санитарной охраны для купания, туризма, водного спорта и рыбной ловли допускается в установленных местах при условии соблюдения гигиенических требований к охране поверхностных вод, а также гигиенических требований к зонам рекреации водных объектов.</p> <p>3. В третьем поясе не допускается отведение сточных вод в зоне водосбора источника водоснабжения, включая его притоки, не отвечающих гигиеническим требованиям к охране поверхностных вод.</p> <p>Регулирование отведения территории для нового строительства жилых, промышленных и сельскохозяйственных объектов, а также согласование изменений технологий действующих предприятий, связанных с повышением степени опасности загрязнения сточными водами источника водоснабжения производится при согласовании с центром государственного санитарно-эпидемиологического надзора.</p> <p>Все работы, в том числе добыча песка, гравия, донноуглубительные, в пределах акватории зоны санитарной охраны допускаются по согласованию с центром государственного санитарно - эпидемиологического надзора лишь при обосновании гидрологическими расчетами отсутствия ухудшения качества воды в створе водозабора.</p> <p>Использование химических методов борьбы с эвтрофикацией водоемов допускается при условии применения препаратов, имеющих положительное санитарно - эпидемиологическое заключение государственной санитарно - эпидемиологической службы Российской Федерации.</p>	
7	Санитарно-защитная зона	<p>В границах санитарно-защитной зоны не допускается использования земельных участков в целях:</p> <ul style="list-style-type: none"> - размещения жилой застройки, объектов образовательного и медицинского назначения, спортивных сооружений открытого типа, организаций отдыха детей и их оздоровления, зон рекреационного назначения и для ведения садоводства; - размещения объектов для производства и хранения лекарственных средств, объекты пищевых отраслей промышленности, оптовых 	<p>Постановление Правительства Российской Федерации от 03.03.2018 № 222 «Об утверждении Правил установления санитарно-защитных зон и использования земельных участков, расположенных в границах санитарно-защитных зон»</p>

		<p>складов продовольственного сырья и пищевой продукции, комплексов водопроводных сооружений для подготовки и хранения питьевой воды, использования земельных участков в целях производства, хранения и переработки сельскохозяйственной продукции, предназначенной для дальнейшего использования в качестве пищевой продукции, если химическое, физическое и (или) биологическое воздействие объекта, в отношении которого установлена санитарно-защитная зона, приведет к нарушению качества и безопасности таких средств, сырья, воды и продукции в соответствии с установленными требованиями.</p>	
8	<p>Зона минимальных расстояний до магистральных или промышленных трубопроводов (газопроводов, нефтепроводов и нефтепродуктопроводов, аммиакопроводов)</p>	<p>Перечень ограничений использования земельных участков в границах зоны минимальных расстояний до магистральных или промышленных трубопроводов определяется Правительством РФ в положении о данном виде зоны с особыми условиями использования территории.</p>	

Приложение №1
к правилам землепользования и застройки
Гаврильского сельского поселения
Павловского муниципального района
Воронежской области

СВЕДЕНИЯ О ГРАНИЦАХ ТЕРРИТОРИАЛЬНЫХ ЗОН,
СОДЕРЖАЩИЕ ГРАФИЧЕСКОЕ ОПИСАНИЕ МЕСТОПОЛОЖЕНИЯ
ГРАНИЦ ТЕРРИТОРИАЛЬНЫХ ЗОН, ПЕРЕЧЕНЬ КООРДИНАТ
ХАРАКТЕРНЫХ ТОЧЕК ГРАНИЦ ТЕРРИТОРИАЛЬНЫХ ЗОН
СЕЛА ГАВРИЛЬСК

ОПИСАНИЕ МЕСТОПОЛОЖЕНИЯ ГРАНИЦ

Зона застройки индивидуальными жилыми домами - Ж1

(наименование объекта, местоположение границ которого описано
(далее объект)

Раздел 1

Сведения об объекте		
№ п/п	Характеристики объекта	Описание характеристик
1	2	3
1	Местоположение объекта	Воронежская область, Павловский муниципальный район, Гаврильское сельское поселение, село Гаврильск
2	Площадь объекта \pm величина погрешности определения площади ($P \pm \text{Дельта } P$)	2355334 \pm 26857 м ²
3	Иные характеристики объекта	-

Раздел 2

Сведения о местоположении границ объекта					
1. Система координат: МСК - 36, зона 2					
2. Сведения о характерных точках границ объекта					
Обозначение характерных точек границ	Координаты, м		Метод определения координат характерной точки	Средняя квадратическая погрешность положения характерной точки (Mt), м	Описание обозначения точки на местности (при наличии)
	X	Y			
1	2	3	4	5	6
1	376894.76	2169197.94	Картометрический	1.00	-
2	376909.38	2169228.67	Картометрический	1.00	-
3	376915.38	2169277.19	Картометрический	1.00	-
4	377068.62	2169514.43	Картометрический	1.00	-
5	377270.90	2169816.20	Аналитический	0.20	-
6	377222.39	2169842.72	Аналитический	0.07	-
7	377007.68	2169893.88	Аналитический	0.07	-
8	376788.34	2169557.11	Картометрический	1.00	-
9	376706.56	2169609.76	Аналитический	0.10	-
10	376701.42	2169603.11	Аналитический	0.10	-
11	376697.43	2169604.50	Аналитический	0.10	-
12	376684.95	2169590.21	Аналитический	0.10	-
13	376680.89	2169585.46	Аналитический	0.10	-
14	376676.61	2169575.06	Картометрический	1.00	-
15	376675.71	2169570.47	Картометрический	1.00	-
16	376678.23	2169562.04	Аналитический	0.30	-
17	376725.89	2169507.97	Картометрический	1.00	-
18	376839.54	2169343.62	Картометрический	1.00	-
19	376857.11	2169311.97	Картометрический	1.00	-
20	376901.46	2169270.74	Картометрический	1.00	-
21	376869.66	2169216.72	Картометрический	1.00	-
1	376894.76	2169197.94	Картометрический	1.00	-
22	377074.00	2169858.00	Аналитический	0.05	-
23	377074.00	2169858.24	Аналитический	0.05	-
24	377073.76	2169858.24	Аналитический	0.05	-
25	377073.76	2169858.00	Аналитический	0.05	-
22	377074.00	2169858.00	Аналитический	0.05	-
26	377027.24	2169797.00	Аналитический	0.05	-
27	377027.24	2169797.24	Аналитический	0.05	-
28	377027.00	2169797.24	Аналитический	0.05	-
29	377027.00	2169797.00	Аналитический	0.05	-
26	377027.24	2169797.00	Аналитический	0.05	-

1	2	3	4	5	6
30	376983.01	2169739.24	Аналитический	0.05	-
31	376983.01	2169739.48	Аналитический	0.05	-
32	376982.77	2169739.48	Аналитический	0.05	-
33	376982.77	2169739.24	Аналитический	0.05	-
30	376983.01	2169739.24	Аналитический	0.05	-
34	376939.91	2169682.77	Аналитический	0.05	-
35	376939.91	2169683.01	Аналитический	0.05	-
36	376939.67	2169683.01	Аналитический	0.05	-
37	376939.67	2169682.77	Аналитический	0.05	-
34	376939.91	2169682.77	Аналитический	0.05	-
38	376896.62	2169625.98	Аналитический	0.05	-
39	376896.62	2169626.22	Аналитический	0.05	-
40	376896.38	2169626.22	Аналитический	0.05	-
41	376896.38	2169625.98	Аналитический	0.05	-
38	376896.62	2169625.98	Аналитический	0.05	-
42	376850.48	2169566.36	Аналитический	0.05	-
43	376850.48	2169566.60	Аналитический	0.05	-
44	376850.24	2169566.60	Аналитический	0.05	-
45	376850.24	2169566.36	Аналитический	0.05	-
42	376850.48	2169566.36	Аналитический	0.05	-
46	376808.53	2169511.25	Аналитический	0.05	-
47	376808.53	2169511.49	Аналитический	0.05	-
48	376808.29	2169511.49	Аналитический	0.05	-
49	376808.29	2169511.25	Аналитический	0.05	-
46	376808.53	2169511.25	Аналитический	0.05	-
50	376779.79	2169474.20	Аналитический	0.05	-
51	376779.79	2169474.44	Аналитический	0.05	-
52	376779.55	2169474.44	Аналитический	0.05	-
53	376779.55	2169474.20	Аналитический	0.05	-
50	376779.79	2169474.20	Аналитический	0.05	-
54	376774.47	2169467.99	Аналитический	0.05	-
55	376774.47	2169468.23	Аналитический	0.05	-
56	376774.23	2169468.23	Аналитический	0.05	-
57	376774.23	2169467.99	Аналитический	0.05	-
54	376774.47	2169467.99	Аналитический	0.05	-
58	376662.89	2169606.09	Картометрический	1.00	-
59	376666.09	2169604.93	Аналитический	0.10	-
60	376668.34	2169605.62	Аналитический	0.10	-
61	376669.93	2169606.73	Аналитический	0.10	-
62	376690.53	2169628.97	Аналитический	0.10	-

1	2	3	4	5	6
63	376723.08	2169670.94	Аналитический	0.10	-
64	376742.05	2169695.87	Аналитический	0.10	-
65	376761.01	2169720.80	Аналитический	0.10	-
66	376779.98	2169745.73	Аналитический	0.10	-
67	376798.95	2169770.66	Аналитический	0.10	-
68	376819.43	2169798.69	Аналитический	0.10	-
69	376839.91	2169826.72	Аналитический	0.10	-
70	376860.39	2169854.75	Аналитический	0.10	-
71	376880.87	2169882.78	Аналитический	0.10	-
72	376897.82	2169906.99	Аналитический	0.10	-
73	376905.79	2169919.08	Аналитический	0.05	-
74	376924.18	2169946.98	Аналитический	0.05	-
75	376951.45	2169988.94	Аналитический	0.05	-
76	376974.70	2170024.97	Аналитический	0.05	-
77	376997.96	2170061.00	Аналитический	0.05	-
78	377019.59	2170097.21	Аналитический	0.05	-
79	377025.06	2170111.25	Аналитический	0.05	-
80	377031.64	2170133.03	Аналитический	0.05	-
81	377035.46	2170148.86	Аналитический	0.05	-
82	377049.53	2170147.05	Аналитический	0.05	-
83	377056.18	2170173.80	Картометрический	1.00	-
84	377093.06	2170307.88	Картометрический	1.00	-
85	377117.09	2170367.91	Картометрический	1.00	-
86	377199.25	2170528.49	Картометрический	1.00	-
87	377305.31	2170705.15	Картометрический	1.00	-
88	377359.49	2170795.60	Картометрический	1.00	-
89	377404.74	2170877.68	Аналитический	2.50	-
90	377513.38	2171087.81	Картометрический	1.00	-
91	377625.25	2171307.57	Картометрический	1.00	-
92	377725.86	2171421.85	Картометрический	1.00	-
93	377765.19	2171712.31	Картометрический	1.00	-
94	377629.11	2171768.99	Картометрический	1.00	-
95	377581.30	2171750.91	Картометрический	1.00	-
96	377520.59	2171741.87	Картометрический	1.00	-
97	377485.85	2171669.82	Картометрический	1.00	-
98	377442.33	2171649.31	Аналитический	2.50	-
99	377377.71	2171514.66	Аналитический	2.50	-
100	377355.84	2171397.97	Картометрический	1.00	-
101	377353.79	2171339.41	Картометрический	1.00	-
102	377332.16	2171249.01	Аналитический	2.50	-
103	377127.73	2170864.34	Аналитический	2.50	-
104	377057.98	2170748.24	Аналитический	2.50	-
105	377033.14	2170745.96	Аналитический	2.50	-
106	377006.53	2170711.35	Аналитический	2.50	-
107	376886.92	2170442.36	Аналитический	2.50	-
108	376884.51	2170439.16	Аналитический	2.50	-
109	376962.12	2170372.50	Аналитический	2.50	-
110	377016.04	2170295.26	Аналитический	2.50	-

1	2	3	4	5	6
111	377030.28	2170249.31	Аналитический	2.50	-
112	377029.54	2170197.45	Аналитический	2.50	-
113	376952.71	2170231.94	Аналитический	2.50	-
114	376920.59	2170201.82	Аналитический	2.50	-
115	376858.83	2170141.37	Аналитический	2.50	-
116	376845.13	2170123.37	Аналитический	2.50	-
117	376756.65	2170092.52	Аналитический	2.50	-
118	376707.79	2170107.46	Аналитический	2.50	-
119	376631.50	2170147.62	Аналитический	2.50	-
120	376607.41	2170117.52	Аналитический	2.50	-
121	376600.37	2170066.34	Аналитический	2.50	-
122	376569.84	2170009.12	Картометрический	1.00	-
123	376567.55	2169990.45	Аналитический	2.50	-
124	376533.23	2169954.14	Аналитический	2.50	-
125	376549.55	2169908.11	Аналитический	0.30	-
126	376586.90	2169802.80	Картометрический	1.00	-
127	376611.38	2169740.99	Картометрический	1.00	-
128	376656.92	2169612.69	Картометрический	1.00	-
129	376657.95	2169610.66	Картометрический	1.00	-
130	376660.11	2169608.05	Картометрический	1.00	-
58	376662.89	2169606.09	Картометрический	1.00	-
131	377416.62	2171527.35	Аналитический	0.05	-
132	377416.38	2171527.35	Аналитический	0.05	-
133	377416.38	2171527.59	Аналитический	0.05	-
134	377416.62	2171527.59	Аналитический	0.05	-
131	377416.62	2171527.35	Аналитический	0.05	-
135	377461.48	2171473.89	Аналитический	0.05	-
136	377461.48	2171474.13	Аналитический	0.05	-
137	377461.24	2171474.13	Аналитический	0.05	-
138	377461.24	2171473.89	Аналитический	0.05	-
135	377461.48	2171473.89	Аналитический	0.05	-
139	377517.17	2171407.54	Аналитический	0.05	-
140	377517.17	2171407.78	Аналитический	0.05	-
141	377516.93	2171407.78	Аналитический	0.05	-
142	377516.93	2171407.54	Аналитический	0.05	-
139	377517.17	2171407.54	Аналитический	0.05	-
143	377605.11	2171347.27	Аналитический	0.05	-
144	377605.11	2171347.51	Аналитический	0.05	-
145	377604.87	2171347.51	Аналитический	0.05	-
146	377604.87	2171347.27	Аналитический	0.05	-
143	377605.11	2171347.27	Аналитический	0.05	-
147	376798.24	2171278.59	Картометрический	1.00	-
148	376830.22	2171334.02	Аналитический	2.50	-

1	2	3	4	5	6
149	376949.10	2171459.30	Картометрический	1.00	-
150	377061.15	2171593.64	Картометрический	1.00	-
151	377093.84	2171597.80	Картометрический	1.00	-
152	377113.80	2171618.03	Картометрический	1.00	-
153	377162.65	2171633.48	Картометрический	1.00	-
154	377181.00	2171626.89	Картометрический	1.00	-
155	377244.43	2171716.90	Картометрический	1.00	-
156	377227.54	2171786.01	Картометрический	1.00	-
157	377105.14	2171855.16	Картометрический	1.00	-
158	377047.82	2171771.57	Картометрический	1.00	-
159	376833.18	2171620.05	Картометрический	1.00	-
160	376684.44	2171422.29	Картометрический	1.00	-
161	376634.23	2171397.37	Картометрический	1.00	-
147	376798.24	2171278.59	Картометрический	1.00	-
162	377192.00	2171795.53	Аналитический	0.05	-
163	377191.76	2171795.53	Аналитический	0.05	-
164	377191.76	2171795.77	Аналитический	0.05	-
165	377192.00	2171795.77	Аналитический	0.05	-
162	377192.00	2171795.53	Аналитический	0.05	-
166	375927.91	2168261.43	Аналитический	0.20	-
167	376066.90	2168487.86	Аналитический	2.50	-
168	376064.09	2168490.92	Аналитический	2.50	-
169	376043.30	2168551.64	Аналитический	2.50	-
170	376067.94	2168580.84	Аналитический	2.50	-
171	376213.70	2168628.50	Аналитический	2.50	-
172	376428.68	2169056.67	Картометрический	1.00	-
173	376408.69	2169069.77	Картометрический	1.00	-
174	376375.22	2169096.13	Картометрический	1.00	-
175	376386.88	2169114.70	Картометрический	1.00	-
176	376392.65	2169111.17	Картометрический	1.00	-
177	376402.09	2169128.52	Картометрический	1.00	-
178	376375.10	2169147.76	Картометрический	1.00	-
179	376350.91	2169163.90	Картометрический	1.00	-
180	376349.97	2169165.04	Картометрический	1.00	-
181	376376.13	2169205.92	Картометрический	1.00	-
182	376383.75	2169217.12	Картометрический	1.00	-
183	376407.75	2169252.38	Картометрический	1.00	-
184	376404.99	2169256.67	Картометрический	1.00	-
185	376423.32	2169282.17	Картометрический	1.00	-
186	376505.45	2169228.83	Картометрический	1.00	-
187	376510.27	2169220.46	Картометрический	1.00	-
188	376533.35	2169205.99	Картометрический	1.00	-
189	376607.42	2169299.11	Картометрический	1.00	-
190	376701.52	2169408.88	Аналитический	0.30	-
191	376653.34	2169541.15	Аналитический	0.30	-
192	376648.83	2169545.61	Аналитический	0.30	-

1	2	3	4	5	6
193	376640.85	2169550.53	Аналитический	0.30	-
194	376636.94	2169556.69	Аналитический	0.30	-
195	376631.46	2169565.56	Картометрический	1.00	-
196	376636.70	2169572.87	Картометрический	1.00	-
197	376638.02	2169577.09	Картометрический	1.00	-
198	376637.69	2169582.20	Картометрический	1.00	-
199	376593.39	2169712.12	Картометрический	1.00	-
200	376589.51	2169718.65	Картометрический	1.00	-
201	376582.25	2169738.95	Картометрический	1.00	-
202	376581.94	2169746.07	Картометрический	1.00	-
203	376566.31	2169788.50	Картометрический	1.00	-
204	376528.19	2169890.67	Аналитический	2.50	-
205	376475.72	2169897.71	Аналитический	2.50	-
206	376471.66	2169885.80	Аналитический	2.50	-
207	376492.48	2169847.91	Аналитический	2.50	-
208	376434.37	2169846.42	Аналитический	2.50	-
209	376425.65	2169846.19	Картометрический	1.00	-
210	376461.80	2169801.72	Картометрический	1.00	-
211	376436.41	2169767.87	Картометрический	1.00	-
212	376424.61	2169784.18	Аналитический	0.10	-
213	376414.07	2169773.74	Аналитический	0.10	-
214	376427.55	2169756.05	Картометрический	1.00	-
215	376360.39	2169666.46	Картометрический	1.00	-
216	376239.62	2169528.94	Картометрический	1.00	-
217	376238.39	2169527.53	Картометрический	1.00	-
218	376235.27	2169523.98	Картометрический	1.00	-
219	376227.39	2169530.46	Аналитический	0.10	-
220	376202.09	2169544.88	Картометрический	1.00	-
221	376172.21	2169502.11	Картометрический	1.00	-
222	376249.55	2169415.77	Картометрический	1.00	-
223	376180.15	2169291.09	Картометрический	1.00	-
224	376063.59	2169316.15	Картометрический	1.00	-
225	376040.09	2169320.19	Картометрический	1.00	-
226	375952.76	2169319.25	Картометрический	1.00	-
227	375897.33	2169335.62	Картометрический	1.00	-
228	375859.09	2169360.34	Картометрический	1.00	-
229	375909.25	2169422.43	Картометрический	1.00	-
230	375897.54	2169474.85	Картометрический	1.00	-
231	375975.14	2169680.18	Картометрический	1.00	-
232	376054.21	2169715.96	Картометрический	1.00	-
233	376100.37	2169744.53	Картометрический	1.00	-
234	376162.79	2169821.63	Аналитический	2.50	-
235	376232.21	2170006.52	Аналитический	2.50	-
236	376259.69	2170057.14	Аналитический	2.50	-
237	376269.07	2170114.05	Аналитический	2.50	-
238	376316.86	2170207.92	Аналитический	2.50	-
239	376302.66	2170256.89	Картометрический	1.00	-
240	376287.25	2170270.25	Аналитический	2.50	-

1	2	3	4	5	6
241	376351.96	2170362.51	Аналитический	2.50	-
242	376323.48	2170436.26	Картометрический	1.00	-
243	376319.39	2170441.30	Картометрический	1.00	-
244	376312.56	2170443.19	Картометрический	1.00	-
245	376302.13	2170443.34	Аналитический	0.10	-
246	376297.66	2170436.75	Аналитический	0.10	-
247	376265.62	2170390.52	Аналитический	0.10	-
248	376261.28	2170384.00	Аналитический	0.10	-
249	376243.58	2170357.04	Аналитический	0.10	-
250	376218.47	2170318.19	Аналитический	0.10	-
251	376201.21	2170289.38	Аналитический	0.10	-
252	376182.25	2170259.50	Аналитический	0.10	-
253	376167.90	2170238.84	Аналитический	0.10	-
254	376149.74	2170207.77	Аналитический	0.10	-
255	376136.40	2170177.34	Аналитический	0.10	-
256	376123.63	2170151.24	Аналитический	0.10	-
257	376112.26	2170132.94	Аналитический	0.10	-
258	376095.94	2170110.45	Аналитический	0.10	-
259	376055.52	2170057.63	Аналитический	0.10	-
260	376015.11	2170004.81	Аналитический	0.10	-
261	375974.69	2169951.99	Аналитический	0.10	-
262	375934.28	2169899.18	Аналитический	0.10	-
263	375780.96	2169705.50	Аналитический	0.10	-
264	375759.49	2169678.13	Аналитический	0.10	-
265	375738.02	2169650.75	Аналитический	0.10	-
266	375716.35	2169625.82	Аналитический	0.10	-
267	375694.68	2169600.88	Аналитический	0.10	-
268	375659.77	2169555.68	Аналитический	0.10	-
269	375634.61	2169526.68	Аналитический	0.10	-
270	375617.03	2169502.41	Аналитический	0.10	-
271	375599.44	2169478.13	Аналитический	0.10	-
272	375592.12	2169468.26	Аналитический	0.10	-
273	375586.23	2169461.37	Аналитический	0.10	-
274	375582.83	2169457.56	Аналитический	0.10	-
275	375577.93	2169452.25	Аналитический	0.10	-
276	375555.01	2169422.56	Аналитический	0.10	-
277	375511.65	2169367.46	Аналитический	0.10	-
278	375478.02	2169324.28	Аналитический	0.10	-
279	375444.39	2169281.09	Аналитический	0.10	-
280	375410.76	2169237.91	Аналитический	0.10	-
281	375377.13	2169194.72	Аналитический	0.10	-
282	375365.29	2169176.95	Аналитический	0.10	-
283	375310.95	2169102.93	Аналитический	0.10	-
284	375307.58	2169094.74	Аналитический	0.10	-
285	375300.80	2169080.76	Аналитический	0.10	-
286	375293.67	2169061.93	Аналитический	0.10	-
287	375280.05	2169063.68	Аналитический	0.10	-
288	375284.64	2169075.56	Аналитический	0.10	-

1	2	3	4	5	6
289	375283.49	2169078.90	Аналитический	0.10	-
290	375277.41	2169079.67	Аналитический	0.10	-
291	375240.25	2169063.79	Аналитический	0.10	-
292	375214.73	2169053.66	Аналитический	0.10	-
293	375174.29	2169041.42	Аналитический	0.10	-
294	375144.54	2169032.54	Аналитический	0.10	-
295	375122.21	2169026.05	Аналитический	0.10	-
296	375119.56	2169023.82	Аналитический	0.10	-
297	375111.48	2169018.01	Аналитический	0.10	-
298	375102.50	2169017.79	Аналитический	0.10	-
299	375087.18	2169014.68	Аналитический	0.10	-
300	375186.21	2168885.81	Картометрический	5.00	-
301	374896.69	2168643.00	Картометрический	1.00	-
302	375181.82	2168399.08	Картометрический	5.00	-
303	375327.80	2168617.15	Картометрический	5.00	-
304	375386.07	2168688.27	Картометрический	5.00	-
305	375447.63	2168828.96	Картометрический	5.00	-
306	375596.27	2169038.59	Картометрический	1.00	-
307	375632.26	2169192.51	Картометрический	1.00	-
308	375758.37	2169316.22	Картометрический	1.00	-
309	375794.40	2169280.22	Картометрический	1.00	-
310	375857.81	2169358.71	Картометрический	1.00	-
311	375896.73	2169333.73	Картометрический	1.00	-
312	375951.74	2169317.26	Картометрический	1.00	-
313	376039.66	2169317.96	Картометрический	1.00	-
314	376061.42	2169314.22	Картометрический	1.00	-
315	376017.95	2169270.36	Картометрический	1.00	-
316	376072.75	2169223.58	Картометрический	1.00	-
317	376062.11	2169197.16	Картометрический	1.00	-
318	376022.92	2169153.67	Аналитический	0.10	-
319	375992.96	2169116.58	Картометрический	1.00	-
320	375925.98	2169063.15	Картометрический	1.00	-
321	375880.28	2169001.52	Картометрический	1.00	-
322	375868.35	2168990.32	Картометрический	5.00	-
323	375857.93	2168980.90	Картометрический	5.00	-
324	375849.04	2168973.08	Картометрический	5.00	-
325	375838.13	2168963.24	Картометрический	5.00	-
326	375781.45	2168925.65	Картометрический	5.00	-
327	375769.31	2168884.79	Картометрический	5.00	-
328	375707.39	2168895.02	Картометрический	5.00	-
329	375653.53	2168810.39	Картометрический	5.00	-
330	375674.40	2168769.12	Картометрический	5.00	-
331	375612.35	2168664.88	Картометрический	5.00	-
332	375702.73	2168615.17	Картометрический	5.00	-
333	375712.57	2168591.38	Картометрический	5.00	-
334	375725.76	2168559.48	Картометрический	5.00	-
335	375752.61	2168494.56	Картометрический	5.00	-
336	375709.07	2168443.71	Аналитический	0.10	-

1	2	3	4	5	6
337	375698.43	2168419.85	Аналитический	0.10	-
338	375660.83	2168335.68	Картометрический	5.00	-
339	375697.01	2168288.67	Картометрический	5.00	-
340	375771.52	2168348.12	Картометрический	5.00	-
341	375798.62	2168329.20	Аналитический	0.20	-
342	375825.48	2168327.93	Аналитический	0.20	-
166	375927.91	2168261.43	Аналитический	0.20	-
343	375072.56	2169033.71	Аналитический	0.10	-
344	375091.13	2169040.27	Аналитический	0.10	-
345	375099.68	2169046.31	Аналитический	0.10	-
346	375105.62	2169044.11	Аналитический	0.10	-
347	375144.41	2169055.71	Аналитический	0.10	-
348	375171.55	2169063.83	Аналитический	0.10	-
349	375207.02	2169072.86	Аналитический	0.10	-
350	375236.38	2169082.41	Аналитический	0.10	-
351	375266.06	2169092.17	Аналитический	0.10	-
352	375283.61	2169100.74	Аналитический	0.10	-
353	375295.60	2169113.18	Аналитический	0.10	-
354	375323.65	2169150.45	Аналитический	0.10	-
355	375351.71	2169187.73	Аналитический	0.10	-
356	375356.01	2169193.92	Аналитический	0.10	-
357	375353.90	2169198.45	Аналитический	0.10	-
358	375350.21	2169201.02	Аналитический	0.10	-
359	375360.91	2169214.49	Аналитический	0.10	-
360	375365.79	2169211.60	Аналитический	0.10	-
361	375370.50	2169213.34	Аналитический	0.10	-
362	375521.17	2169405.76	Аналитический	0.10	-
363	375544.07	2169436.31	Аналитический	0.10	-
364	375546.92	2169442.14	Аналитический	0.10	-
365	375539.94	2169447.31	Аналитический	0.10	-
366	375548.68	2169458.78	Аналитический	0.10	-
367	375556.67	2169453.80	Аналитический	0.10	-
368	375560.22	2169457.33	Аналитический	0.10	-
369	375560.39	2169461.37	Аналитический	0.10	-
370	375565.40	2169467.13	Аналитический	0.10	-
371	375569.47	2169468.10	Аналитический	0.10	-
372	375576.54	2169476.33	Аналитический	0.10	-
373	375599.45	2169506.83	Аналитический	0.10	-
374	375622.35	2169537.33	Аналитический	0.10	-
375	375649.67	2169571.11	Аналитический	0.10	-
376	375679.91	2169606.33	Аналитический	0.10	-
377	375703.22	2169634.17	Аналитический	0.10	-
378	375726.54	2169662.02	Аналитический	0.10	-
379	375746.89	2169687.02	Аналитический	0.10	-
380	375767.24	2169712.01	Аналитический	0.10	-
381	375805.38	2169761.16	Аналитический	0.10	-
382	375843.53	2169810.31	Аналитический	0.10	-

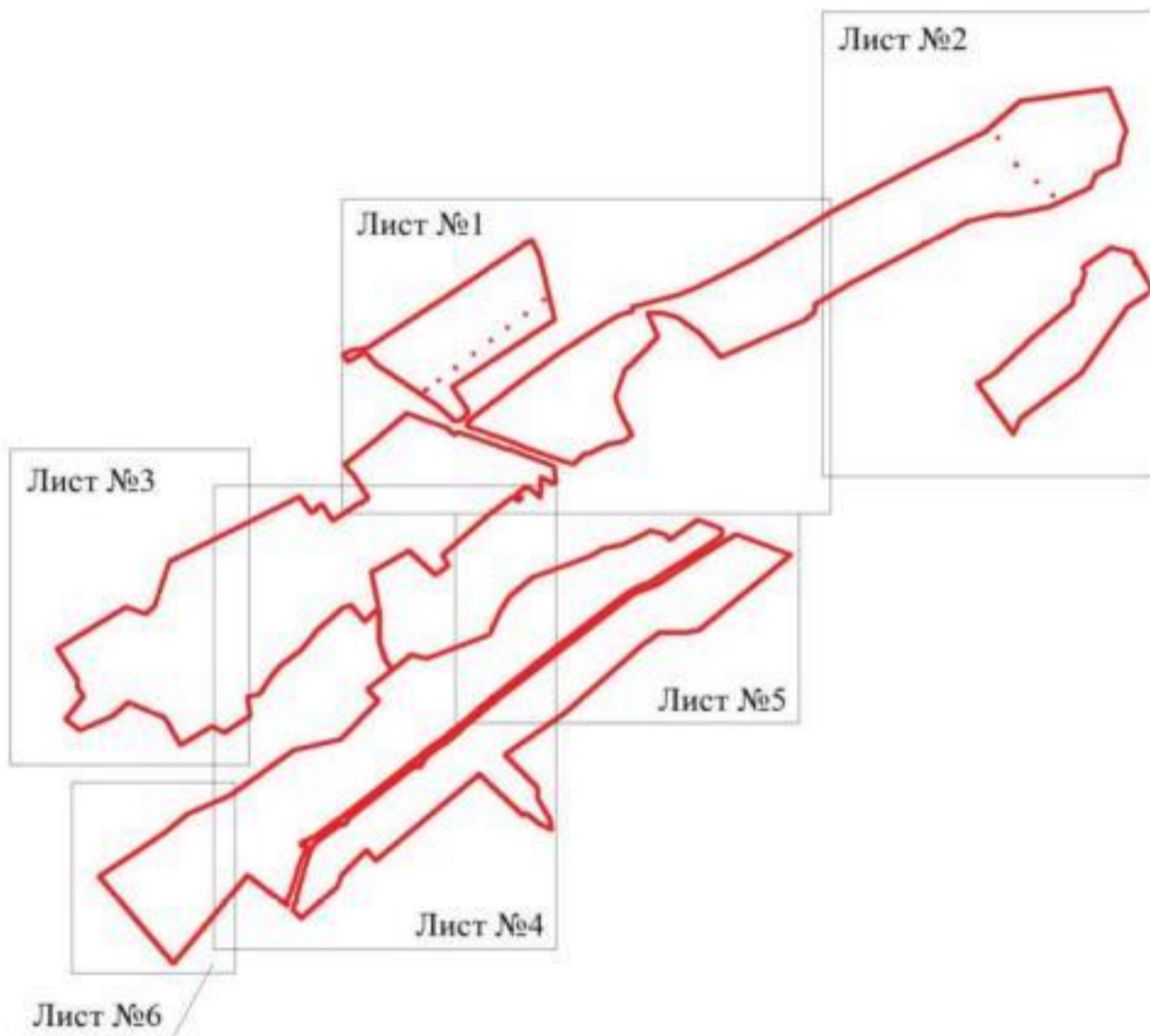
1	2	3	4	5	6
383	375881.67	2169859.46	Аналитический	0.10	-
384	375919.82	2169908.60	Аналитический	0.10	-
385	376085.10	2170120.96	Аналитический	0.10	-
386	376099.06	2170140.79	Аналитический	0.10	-
387	376112.31	2170160.85	Аналитический	0.10	-
388	376120.51	2170185.88	Аналитический	0.10	-
389	376134.45	2170219.67	Аналитический	0.10	-
390	376149.24	2170245.35	Аналитический	0.10	-
391	376171.68	2170278.57	Аналитический	0.10	-
392	376191.33	2170308.54	Аналитический	0.10	-
393	376206.03	2170330.96	Аналитический	0.10	-
394	376226.38	2170362.99	Аналитический	0.10	-
395	376248.87	2170398.64	Аналитический	0.10	-
396	376265.82	2170425.49	Аналитический	0.10	-
397	376278.01	2170445.17	Аналитический	0.10	-
398	376288.98	2170462.07	Аналитический	0.10	-
399	376302.42	2170484.77	Картометрический	1.00	-
400	376303.59	2170488.90	Картометрический	1.00	-
401	376303.21	2170493.21	Картометрический	1.00	-
402	376269.72	2170582.49	Картометрический	1.00	-
403	376240.56	2170660.24	Картометрический	1.00	-
404	376237.94	2170667.77	Картометрический	1.00	-
405	376171.93	2170588.81	Картометрический	1.00	-
406	375989.44	2170367.60	Картометрический	1.00	-
407	375981.49	2170320.26	Картометрический	1.00	-
408	375980.63	2170235.69	Картометрический	1.00	-
409	375954.46	2170199.38	Аналитический	0.10	-
410	375945.60	2170185.92	Аналитический	0.10	-
411	375738.90	2169950.79	Картометрический	1.00	-
412	375727.92	2169938.10	Аналитический	0.10	-
413	375716.49	2169925.43	Аналитический	0.10	-
414	375581.80	2169729.41	Картометрический	1.00	-
415	375473.72	2169835.70	Картометрический	1.00	-
416	375438.14	2169838.64	Картометрический	1.00	-
417	375368.22	2169877.60	Картометрический	1.00	-
418	375335.98	2169883.12	Картометрический	1.00	-
419	375356.02	2169840.98	Картометрический	1.00	-
420	375389.58	2169799.87	Картометрический	1.00	-
421	375382.96	2169788.76	Картометрический	1.00	-
422	375518.39	2169644.84	Картометрический	1.00	-
423	375235.31	2169306.66	Картометрический	1.00	-
424	375268.13	2169276.70	Картометрический	1.00	-
425	375186.40	2169194.96	Картометрический	1.00	-
426	375146.50	2169180.24	Картометрический	1.00	-
427	375043.45	2169061.79	Картометрический	1.00	-
343	375072.56	2169033.71	Аналитический	0.10	-

3. Сведения о характерных точках части (частей) границы объекта					
Обозначение характерных точек части границы	Координаты, м		Метод определения координат характерной точки	Средняя квадратическая погрешность положения характерной точки (M _t), м	Описание обозначения точки на местности (при наличии)
	X	Y			
1	2	3	4	5	6
Часть №					
-	-	-	-	-	-

Раздел 4

План границ объекта

Схема расположения листов плана границ объекта



Используемые условные знаки и обозначения:

	границы территориальной зоны
	область и номер листа плана границ объекта

Масштаб 1:25000

Заместитель руководителя БУВО «Нормативно-проектный центр»

Подпись А.В. Ромашов Дата « 03 » июля 2020 г.

Место для оттиска печати (при наличии) лица, составившего описание местоположения границ объекта



Схема границ участка
Лист 2/1



Масштаб: 1:1000
 1. Границы участка
 2. Объекты недвижимости

Федеральное государственное учреждение
 «Федеральный центр кадастрового учета»
 Федеральное государственное учреждение «Федеральный центр кадастрового учета»
 Москва, 125080

Масштаб 1:1000



Настоящие условия введены в действие

- границы территориальной зоны
- границы объектов


Заказчик: ООО «А.А. Ресурс» Дата: 01.09.2018

Исполнитель: ООО «А.А. Ресурс» Дата: 01.09.2018






Используются условные знаки и обозначения:

- | | |
|---|---|
|  | границы территориальной зоны |
|  | характерная точка границ территориальной зоны |

Заместитель руководителя БУИО «Нормативно-проектный центр»

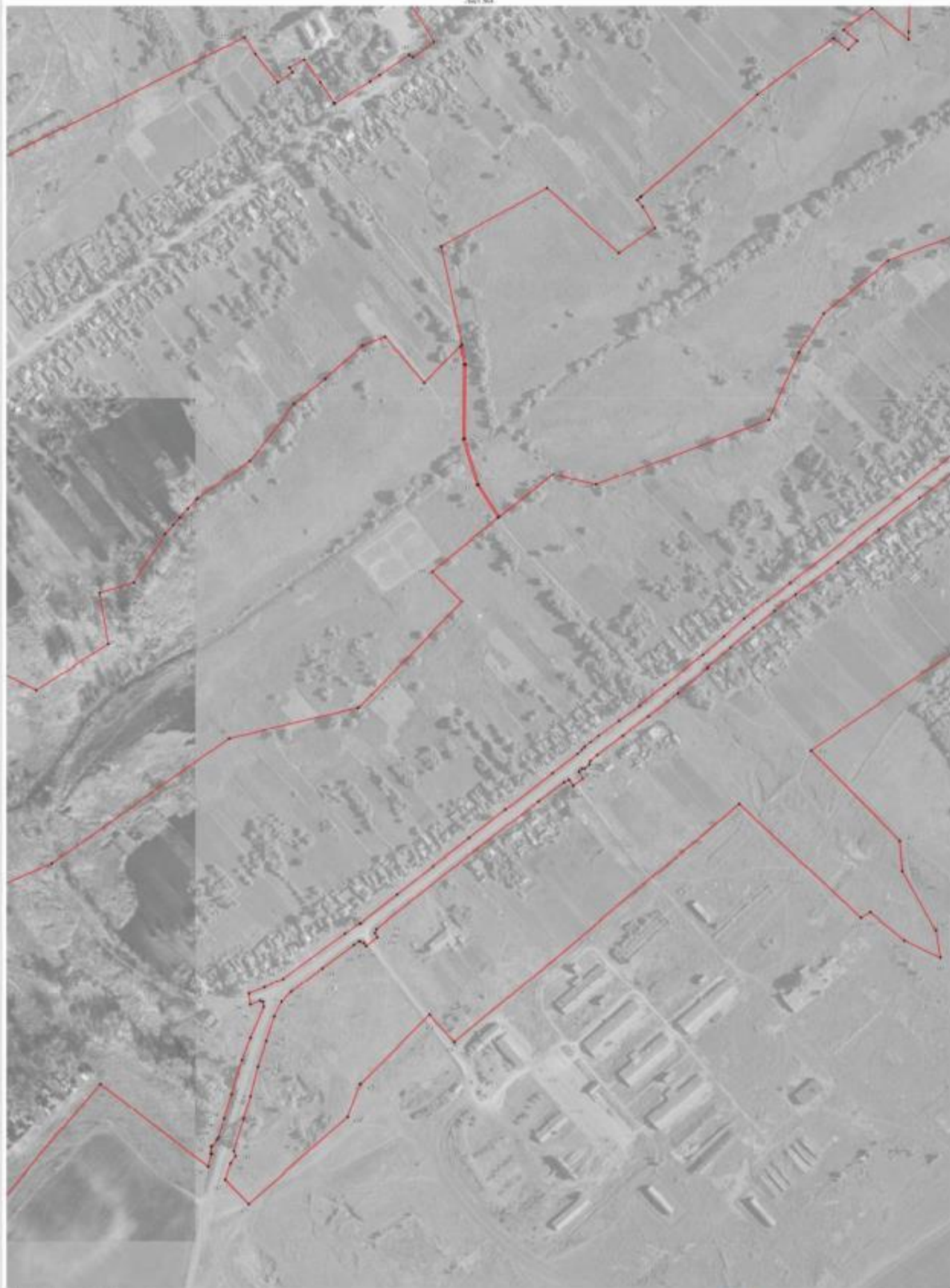
Подпись  А.В. Романов Дата « 03 » июля 2020 г.

Место для оттиска печати (при наличии) лица, составившего описание и установившего границы объекта

Масштаб 1:2000


План границ области

Лист М4



Пояснение условных знаков

- граница территориальной зоны
- территория иной грани территориальной зоны

Институт кадастра БТИ «Геоинформационный центр»
 Подпись:  А.В. Кочетов Дата: « 01 » _____ 2009 г.
 Место составления документа: г. Екатеринбург, ул. Малышева, 100

Масштаб 1:2000


План границ области

Лист №5





План границ объекта

Лист №6



Используемые условные знаки и обозначения:

Масштаб 1:2000

- | | |
|---|---|
|  | границы территориальной зоны |
|  | характерная точка границ территориальной зоны |

Заместитель руководителя БУВО «Нормативно-проектный центр»

Подпись  А.В. Ромашов Дата « 03 » июля 2020 г.

Место для оттиска печати (или рукописный текст, составившего описание местоположения границ объекта)



ОПИСАНИЕ МЕСТОПОЛОЖЕНИЯ ГРАНИЦ

Общественно-деловая зона - ОД

(наименование объекта, местоположение границ которого описано
(далее объект))

Раздел 1

Сведения об объекте		
№ п/п	Характеристики объекта	Описание характеристик
1	2	3
1	Местоположение объекта	Воронежская область, Павловский муниципальный район, Гаврильское сельское поселение, село Гаврильск
2	Площадь объекта \pm величина погрешности определения площади ($P \pm \text{Дельта } P$)	54802 \pm 819 м ²
3	Иные характеристики объекта	-

Раздел 2

Сведения о местоположении границ объекта					
1. Система координат: МСК - 36, зона 2					
2. Сведения о характерных точках границ объекта					
Обозначение характерных точек границ	Координаты, м		Метод определения координат характерной точки	Средняя квадратическая погрешность положения характерной точки (Mt), м	Описание обозначения точки на местности (при наличии)
	X	Y			
1	2	3	4	5	6
1	376788.34	2169557.11	Картометрический	1.00	-
2	377007.68	2169893.88	Аналитический	0.07	-
3	376928.81	2169913.41	Аналитический	0.07	-
4	376925.22	2169914.32	Аналитический	0.05	-
5	376913.22	2169894.30	Аналитический	0.10	-
6	376899.60	2169873.96	Аналитический	0.10	-
7	376878.12	2169844.89	Аналитический	0.10	-
8	376856.64	2169815.81	Аналитический	0.10	-
9	376835.16	2169786.74	Аналитический	0.10	-
10	376813.67	2169757.66	Аналитический	0.10	-
11	376794.31	2169732.65	Аналитический	0.10	-
12	376774.95	2169707.63	Аналитический	0.10	-
13	376755.59	2169682.62	Аналитический	0.10	-
14	376736.23	2169657.60	Аналитический	0.10	-
15	376706.89	2169617.97	Аналитический	0.10	-
16	376704.16	2169614.89	Аналитический	0.10	-
17	376706.56	2169609.76	Аналитический	0.10	-
1	376788.34	2169557.11	Картометрический	1.00	-
18	376428.68	2169056.67	Картометрический	1.00	-
19	376470.66	2169126.54	Картометрический	1.00	-
20	376507.77	2169173.57	Картометрический	1.00	-
21	376533.35	2169205.99	Картометрический	1.00	-
22	376510.27	2169220.46	Картометрический	1.00	-
23	376505.45	2169228.83	Картометрический	1.00	-
24	376423.32	2169282.17	Картометрический	1.00	-
25	376404.99	2169256.67	Картометрический	1.00	-
26	376407.75	2169252.38	Картометрический	1.00	-
27	376383.75	2169217.12	Картометрический	1.00	-
28	376376.13	2169205.92	Картометрический	1.00	-
29	376349.97	2169165.04	Картометрический	1.00	-
30	376350.91	2169163.90	Картометрический	1.00	-
31	376375.10	2169147.76	Картометрический	1.00	-
32	376402.09	2169128.52	Картометрический	1.00	-

1	2	3	4	5	6
33	376392.65	2169111.17	Картометрический	1.00	-
34	376386.88	2169114.70	Картометрический	1.00	-
35	376375.22	2169096.13	Картометрический	1.00	-
36	376408.69	2169069.77	Картометрический	1.00	-
18	376428.68	2169056.67	Картометрический	1.00	-
3. Сведения о характерных точках части (частей) границы объекта					
Обозначение характерных точек части границы	Координаты, м		Метод определения координат характерной точки	Средняя квадратическая погрешность положения характерной точки (Mt), м	Описание обозначения точки на местности (при наличии)
	X	Y			
1	2	3	4	5	6
Часть №					
-	-	-	-	-	-

Рисунок 4
План границ объекта



Использованы условные знаки и обозначения:

-  границы территориальной зоны
-  характеристика знака границ территориальной зоны

Заявитель, руководитель БУРО: Нурмагалиев-проспектний округ
 Подпись:  А.Н. Ковалев Дата: 03.08.2020 г.
 Место для печати: БУРО (Управление) ул. Свободы 10, 10-этажный этаж, 10-этажный этаж, 10-этажный этаж



ОПИСАНИЕ МЕСТОПОЛОЖЕНИЯ ГРАНИЦ

Зона улиц, дорог, инженерной и транспортной инфраструктуры - ИТ1

 (наименование объекта, местоположение границ которого описано
 (далее объект))

Раздел 1

Сведения об объекте		
№ п/п	Характеристики объекта	Описание характеристик
1	2	3
1	Местоположение объекта	Воронежская область, Павловский муниципальный район, Гаврильское сельское поселение, село Гаврильск
2	Площадь объекта \pm величина погрешности определения площади ($P \pm \text{Дельта } P$)	58111 \pm 844 м ²
3	Иные характеристики объекта	-

Раздел 2

Сведения о местоположении границ объекта					
1. Система координат: МСК - 36, зона 2					
2. Сведения о характерных точках границ объекта					
Обозначение характерных точек границ	Координаты, м		Метод определения координат характерной точки	Средняя квадратическая погрешность положения характерной точки (Mt), м	Описание обозначения точки на местности (при наличии)
	X	Y			
1	2	3	4	5	6
1	376636.94	2169556.69	Аналитический	0.30	-
2	376658.55	2169577.80	Аналитический	0.30	-
3	376678.23	2169562.04	Аналитический	0.30	-
4	376675.71	2169570.47	Картометрический	1.00	-
5	376676.61	2169575.06	Картометрический	1.00	-
6	376680.89	2169585.46	Аналитический	0.10	-
7	376684.95	2169590.21	Аналитический	0.10	-
8	376697.43	2169604.50	Аналитический	0.10	-
9	376701.42	2169603.11	Аналитический	0.10	-
10	376706.56	2169609.76	Аналитический	0.10	-
11	376704.16	2169614.89	Аналитический	0.10	-
12	376706.89	2169617.97	Аналитический	0.10	-
13	376736.23	2169657.60	Аналитический	0.10	-
14	376755.59	2169682.62	Аналитический	0.10	-
15	376774.95	2169707.63	Аналитический	0.10	-
16	376794.31	2169732.65	Аналитический	0.10	-
17	376813.67	2169757.66	Аналитический	0.10	-
18	376835.16	2169786.74	Аналитический	0.10	-
19	376856.64	2169815.81	Аналитический	0.10	-
20	376878.12	2169844.89	Аналитический	0.10	-
21	376899.60	2169873.96	Аналитический	0.10	-
22	376913.22	2169894.30	Аналитический	0.10	-
23	376925.22	2169914.32	Аналитический	0.05	-
24	376905.79	2169919.08	Аналитический	0.05	-
25	376897.82	2169906.99	Аналитический	0.10	-
26	376880.87	2169882.78	Аналитический	0.10	-
27	376860.39	2169854.75	Аналитический	0.10	-
28	376839.91	2169826.72	Аналитический	0.10	-
29	376819.43	2169798.69	Аналитический	0.10	-
30	376798.95	2169770.66	Аналитический	0.10	-
31	376779.98	2169745.73	Аналитический	0.10	-
32	376761.01	2169720.80	Аналитический	0.10	-
33	376742.05	2169695.87	Аналитический	0.10	-
34	376723.08	2169670.94	Аналитический	0.10	-

1	2	3	4	5	6
35	376690.53	2169628.97	Аналитический	0.10	-
36	376669.93	2169606.73	Аналитический	0.10	-
37	376668.34	2169605.62	Аналитический	0.10	-
38	376666.09	2169604.93	Аналитический	0.10	-
39	376662.89	2169606.09	Картометрический	1.00	-
40	376660.11	2169608.05	Картометрический	1.00	-
41	376657.95	2169610.66	Картометрический	1.00	-
42	376656.92	2169612.69	Картометрический	1.00	-
43	376611.38	2169740.99	Картометрический	1.00	-
44	376586.90	2169802.80	Картометрический	1.00	-
45	376549.55	2169908.11	Аналитический	0.30	-
46	376539.83	2169896.51	Аналитический	0.30	-
47	376528.19	2169890.67	Аналитический	2.50	-
48	376566.31	2169788.50	Картометрический	1.00	-
49	376581.94	2169746.07	Картометрический	1.00	-
50	376582.25	2169738.95	Картометрический	1.00	-
51	376589.51	2169718.65	Картометрический	1.00	-
52	376593.39	2169712.12	Картометрический	1.00	-
53	376637.69	2169582.20	Картометрический	1.00	-
54	376638.02	2169577.09	Картометрический	1.00	-
55	376636.70	2169572.87	Картометрический	1.00	-
56	376631.46	2169565.56	Картометрический	1.00	-
1	376636.94	2169556.69	Аналитический	0.30	-
57	375087.18	2169014.68	Аналитический	0.10	-
58	375102.50	2169017.79	Аналитический	0.10	-
59	375111.48	2169018.01	Аналитический	0.10	-
60	375119.56	2169023.82	Аналитический	0.10	-
61	375122.21	2169026.05	Аналитический	0.10	-
62	375144.54	2169032.54	Аналитический	0.10	-
63	375174.29	2169041.42	Аналитический	0.10	-
64	375214.73	2169053.66	Аналитический	0.10	-
65	375240.25	2169063.79	Аналитический	0.10	-
66	375277.41	2169079.67	Аналитический	0.10	-
67	375283.49	2169078.90	Аналитический	0.10	-
68	375284.64	2169075.56	Аналитический	0.10	-
69	375280.05	2169063.68	Аналитический	0.10	-
70	375293.67	2169061.93	Аналитический	0.10	-
71	375300.80	2169080.76	Аналитический	0.10	-
72	375307.58	2169094.74	Аналитический	0.10	-
73	375310.95	2169102.93	Аналитический	0.10	-
74	375365.29	2169176.95	Аналитический	0.10	-
75	375377.13	2169194.72	Аналитический	0.10	-
76	375410.76	2169237.91	Аналитический	0.10	-
77	375444.39	2169281.09	Аналитический	0.10	-
78	375478.02	2169324.28	Аналитический	0.10	-
79	375511.65	2169367.46	Аналитический	0.10	-
80	375555.01	2169422.56	Аналитический	0.10	-

1	2	3	4	5	6
81	375577.93	2169452.25	Аналитический	0.10	-
82	375582.83	2169457.56	Аналитический	0.10	-
83	375586.23	2169461.37	Аналитический	0.10	-
84	375592.12	2169468.26	Аналитический	0.10	-
85	375599.44	2169478.13	Аналитический	0.10	-
86	375617.03	2169502.41	Аналитический	0.10	-
87	375634.61	2169526.68	Аналитический	0.10	-
88	375659.77	2169555.68	Аналитический	0.10	-
89	375694.68	2169600.88	Аналитический	0.10	-
90	375716.35	2169625.82	Аналитический	0.10	-
91	375738.02	2169650.75	Аналитический	0.10	-
92	375759.49	2169678.13	Аналитический	0.10	-
93	375780.96	2169705.50	Аналитический	0.10	-
94	375934.28	2169899.18	Аналитический	0.10	-
95	375974.69	2169951.99	Аналитический	0.10	-
96	376015.11	2170004.81	Аналитический	0.10	-
97	376055.52	2170057.63	Аналитический	0.10	-
98	376095.94	2170110.45	Аналитический	0.10	-
99	376112.26	2170132.94	Аналитический	0.10	-
100	376123.63	2170151.24	Аналитический	0.10	-
101	376136.40	2170177.34	Аналитический	0.10	-
102	376149.74	2170207.77	Аналитический	0.10	-
103	376167.90	2170238.84	Аналитический	0.10	-
104	376182.25	2170259.50	Аналитический	0.10	-
105	376201.21	2170289.38	Аналитический	0.10	-
106	376218.47	2170318.19	Аналитический	0.10	-
107	376243.58	2170357.04	Аналитический	0.10	-
108	376261.28	2170384.00	Аналитический	0.10	-
109	376265.62	2170390.52	Аналитический	0.10	-
110	376297.66	2170436.75	Аналитический	0.10	-
111	376302.13	2170443.34	Аналитический	0.10	-
112	376296.67	2170451.12	Картометрический	1.00	-
113	376323.44	2170477.79	Аналитический	0.30	-
114	376333.19	2170490.42	Аналитический	0.30	-
115	376297.67	2170587.03	Картометрический	1.00	-
116	376266.83	2170670.94	Картометрический	1.00	-
117	376265.37	2170677.93	Картометрический	1.00	-
118	376266.46	2170684.71	Картометрический	1.00	-
119	376269.14	2170694.42	Картометрический	1.00	-
120	376261.57	2170705.12	Аналитический	0.30	-
121	376248.23	2170680.31	Аналитический	0.30	-
122	376237.94	2170667.77	Картометрический	1.00	-
123	376240.56	2170660.24	Картометрический	1.00	-
124	376269.72	2170582.49	Картометрический	1.00	-
125	376303.21	2170493.21	Картометрический	1.00	-
126	376303.59	2170488.90	Картометрический	1.00	-
127	376302.42	2170484.77	Картометрический	1.00	-
128	376288.98	2170462.07	Аналитический	0.10	-


1	2	3	4	5	6
129	376278.01	2170445.17	Аналитический	0.10	-
130	376265.82	2170425.49	Аналитический	0.10	-
131	376248.87	2170398.64	Аналитический	0.10	-
132	376226.38	2170362.99	Аналитический	0.10	-
133	376206.03	2170330.96	Аналитический	0.10	-
134	376191.33	2170308.54	Аналитический	0.10	-
135	376171.68	2170278.57	Аналитический	0.10	-
136	376149.24	2170245.35	Аналитический	0.10	-
137	376134.45	2170219.67	Аналитический	0.10	-
138	376120.51	2170185.88	Аналитический	0.10	-
139	376112.31	2170160.85	Аналитический	0.10	-
140	376099.06	2170140.79	Аналитический	0.10	-
141	376085.10	2170120.96	Аналитический	0.10	-
142	375919.82	2169908.60	Аналитический	0.10	-
143	375881.67	2169859.46	Аналитический	0.10	-
144	375843.53	2169810.31	Аналитический	0.10	-
145	375805.38	2169761.16	Аналитический	0.10	-
146	375767.24	2169712.01	Аналитический	0.10	-
147	375746.89	2169687.02	Аналитический	0.10	-
148	375726.54	2169662.02	Аналитический	0.10	-
149	375703.22	2169634.17	Аналитический	0.10	-
150	375679.91	2169606.33	Аналитический	0.10	-
151	375649.67	2169571.11	Аналитический	0.10	-
152	375622.35	2169537.33	Аналитический	0.10	-
153	375599.45	2169506.83	Аналитический	0.10	-
154	375576.54	2169476.33	Аналитический	0.10	-
155	375569.47	2169468.10	Аналитический	0.10	-
156	375565.40	2169467.13	Аналитический	0.10	-
157	375560.39	2169461.37	Аналитический	0.10	-
158	375560.22	2169457.33	Аналитический	0.10	-
159	375556.67	2169453.80	Аналитический	0.10	-
160	375548.68	2169458.78	Аналитический	0.10	-
161	375539.94	2169447.31	Аналитический	0.10	-
162	375546.92	2169442.14	Аналитический	0.10	-
163	375544.07	2169436.31	Аналитический	0.10	-
164	375521.17	2169405.76	Аналитический	0.10	-
165	375370.50	2169213.34	Аналитический	0.10	-
166	375365.79	2169211.60	Аналитический	0.10	-
167	375360.91	2169214.49	Аналитический	0.10	-
168	375350.21	2169201.02	Аналитический	0.10	-
169	375353.90	2169198.45	Аналитический	0.10	-
170	375356.01	2169193.92	Аналитический	0.10	-
171	375351.71	2169187.73	Аналитический	0.10	-
172	375323.65	2169150.45	Аналитический	0.10	-
173	375295.60	2169113.18	Аналитический	0.10	-
174	375283.61	2169100.74	Аналитический	0.10	-
175	375266.06	2169092.17	Аналитический	0.10	-
176	375236.38	2169082.41	Аналитический	0.10	-

1	2	3	4	5	6
177	375207.02	2169072.86	Аналитический	0.10	-
178	375171.55	2169063.83	Аналитический	0.10	-
179	375144.41	2169055.71	Аналитический	0.10	-
180	375105.62	2169044.11	Аналитический	0.10	-
181	375099.68	2169046.31	Аналитический	0.10	-
182	375091.13	2169040.27	Аналитический	0.10	-
183	375072.56	2169033.71	Аналитический	0.10	-
57	375087.18	2169014.68	Аналитический	0.10	-
3. Сведения о характерных точках части (частей) границы объекта					
Обозначение характерных точек части границы	Координаты, м		Метод определения координат характерной точки	Средняя квадратическая погрешность положения характерной точки (Mt), м	Описание обозначения точки на местности (при наличии)
	X	Y			
1	2	3	4	5	6
Часть №					
-	-	-	-	-	-

Раздел 4

План границ объекта

Схема расположения листов плана границ объекта



Используемые условные знаки и обозначения:



границы территориальной зоны



область и номер листа плана границ объекта

Масштаб 1:25000

Заместитель руководителя БУВО «Нормативно-проектный центр»


Подпись  А.В. Ромашов Дата « 03 » июля 2020 г.

Место для оттиска печати (при наличии) лица, составившего описание местоположения границ объекта




План границ объекта

Лист №1



Используемые условные знаки и обозначения:



границы территориальной зоны

характерная точка границ территориальной зоны

Масштаб 1:2000

Заместитель руководителя БУВО «Нормативно-проектный центр»
 Подпись:  А. В. Романов Дата « 03 » июля 2020 г.
 Место для оттиска печати (для публичной лба, составившего описание местоположения границ объекта



План территории

Лист А2

Министерство регионального развития Республики Татарстан
Институт градостроительства, архитектуры и ландшафтного дизайна

— проектная территория
- - границы существующей территории

0 10 20 м


Масштаб 1:2000

Министерство регионального развития Республики Татарстан
Институт градостроительства, архитектуры и ландшафтного дизайна
2020 г.




План границ объекта

Лист №3



Используемые условные знаки и обозначения:

	границы территориальной зоны
---	------------------------------

	характерная точка границ территориальной зоны
---	---

Заместитель руководителя БУНО «Нормативно-проектный центр»

Подпись:  А.В. Рощилов Дата « 03 » июля 2020 г.

Место для оттиска печати (для планов) табл. составившего описание местоположения границ объекта



Масштаб 1:2000

ОПИСАНИЕ МЕСТОПОЛОЖЕНИЯ ГРАНИЦ

Зона сельскохозяйственного использования в границах населенных пунктов - СХ1

(наименование объекта, местоположение границ которого описано
(далее объект)

Раздел 1

Сведения об объекте		
№ п/п	Характеристики объекта	Описание характеристик
1	2	3
1	Местоположение объекта	Воронежская область, Павловский муниципальный район, Гаврильское сельское поселение, село Гаврильск
2	Площадь объекта \pm величина погрешности определения площади ($P \pm \text{Дельта } P$)	461775 \pm 2378 м ²
3	Иные характеристики объекта	-

Раздел 2


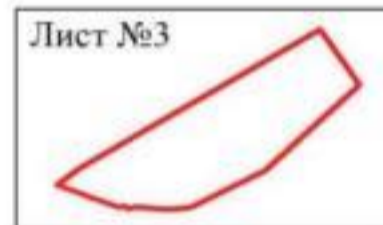

Сведения о местоположении границ объекта					
1. Система координат: МСК - 36, зона 2					
2. Сведения о характерных точках границ объекта					
Обозначение характерных точек границ	Координаты, м		Метод определения координат характерной точки	Средняя квадратическая погрешность положения характерной точки (Mt), м	Описание обозначения точки на местности (при наличии)
	X	Y			
1	2	3	4	5	6
1	378045.90	2171581.26	Картометрический	1.00	-
2	378177.98	2171852.14	Картометрический	1.00	-
3	377988.04	2171954.19	Аналитический	2.50	-
4	377970.71	2171963.50	Картометрический	1.00	-
5	377836.64	2172006.20	Аналитический	0.30	-
6	377778.96	2172024.34	Аналитический	0.30	-
7	377691.43	2171818.77	Аналитический	0.30	-
8	377629.11	2171768.99	Аналитический	0.30	-
9	377765.19	2171712.31	Картометрический	1.00	-
1	378045.90	2171581.26	Картометрический	1.00	-
10	378003.44	2171923.19	Аналитический	0.05	-
11	378003.44	2171923.43	Аналитический	0.05	-
12	378003.20	2171923.43	Аналитический	0.05	-
13	378003.20	2171923.19	Аналитический	0.05	-
10	378003.44	2171923.19	Аналитический	0.05	-
14	377975.35	2171857.02	Аналитический	0.05	-
15	377975.35	2171857.26	Аналитический	0.05	-
16	377975.11	2171857.26	Аналитический	0.05	-
17	377975.11	2171857.02	Аналитический	0.05	-
14	377975.35	2171857.02	Аналитический	0.05	-
18	377946.76	2171789.42	Аналитический	0.05	-
19	377946.76	2171789.66	Аналитический	0.05	-
20	377946.52	2171789.66	Аналитический	0.05	-
21	377946.52	2171789.42	Аналитический	0.05	-
18	377946.76	2171789.42	Аналитический	0.05	-
22	377919.01	2171724.83	Аналитический	0.05	-
23	377919.01	2171725.07	Аналитический	0.05	-
24	377918.77	2171725.07	Аналитический	0.05	-
25	377918.77	2171724.83	Аналитический	0.05	-
22	377919.01	2171724.83	Аналитический	0.05	-

1	2	3	4	5	6
26	377890.32	2171656.00	Аналитический	0.05	-
27	377890.32	2171656.24	Аналитический	0.05	-
28	377890.08	2171656.24	Аналитический	0.05	-
29	377890.08	2171656.00	Аналитический	0.05	-
26	377890.32	2171656.00	Аналитический	0.05	-
30	376648.37	2168706.79	Картометрический	1.00	-
31	376699.78	2168762.61	Картометрический	1.00	-
32	376625.05	2168845.85	Картометрический	1.00	-
33	376574.49	2168784.28	Картометрический	1.00	-
34	376571.43	2168777.65	Картометрический	1.00	-
30	376648.37	2168706.79	Картометрический	1.00	-
35	376488.55	2168817.04	Аналитический	0.10	-
36	376558.68	2168912.34	Аналитический	0.10	-
37	376528.89	2168936.68	Картометрический	1.00	-
38	376549.65	2168973.27	Картометрический	1.00	-
39	376545.46	2169063.45	Картометрический	1.00	-
40	376543.71	2169072.62	Картометрический	1.00	-
41	376509.87	2168999.03	Картометрический	1.00	-
42	376422.74	2169044.83	Картометрический	1.00	-
43	376346.76	2168893.51	Картометрический	1.00	-
35	376488.55	2168817.04	Аналитический	0.10	-
44	376543.66	2169072.91	Картометрический	1.00	-
45	376536.48	2169110.84	Картометрический	1.00	-
46	376567.70	2169184.60	Картометрический	1.00	-
47	376533.35	2169205.99	Картометрический	1.00	-
48	376507.77	2169173.57	Картометрический	1.00	-
49	376470.66	2169126.54	Картометрический	1.00	-
50	376454.95	2169100.09	Картометрический	1.00	-
44	376543.66	2169072.91	Картометрический	1.00	-
51	376333.19	2170490.42	Аналитический	0.30	-
52	376382.36	2170555.46	Аналитический	2.50	-
53	376512.09	2170782.63	Аналитический	2.50	-
54	376798.24	2171278.59	Картометрический	1.00	-
55	376634.23	2171397.37	Картометрический	1.00	-
56	376376.01	2171113.29	Картометрический	1.00	-
57	376265.97	2170891.52	Картометрический	1.00	-
58	376258.96	2170821.23	Картометрический	1.00	-
59	376266.85	2170725.61	Картометрический	1.00	-
60	376261.57	2170705.12	Аналитический	0.30	-
61	376269.14	2170694.42	Картометрический	1.00	-
62	376266.46	2170684.71	Картометрический	1.00	-
63	376265.37	2170677.93	Картометрический	1.00	-
64	376266.83	2170670.94	Картометрический	1.00	-

1	2	3	4	5	6
65	376297.67	2170587.03	Картометрический	1.00	-
51	376333.19	2170490.42	Аналитический	0.30	-
66	375043.45	2169061.79	Картометрический	1.00	-
67	375146.50	2169180.24	Картометрический	1.00	-
68	375186.40	2169194.96	Картометрический	1.00	-
69	375268.13	2169276.70	Картометрический	1.00	-
70	375235.31	2169306.66	Картометрический	1.00	-
71	375222.99	2169314.09	Картометрический	1.00	-
72	375201.52	2169321.39	Картометрический	1.00	-
73	375172.50	2169324.00	Картометрический	1.00	-
74	375146.88	2169303.78	Картометрический	1.00	-
75	375107.35	2169295.55	Картометрический	1.00	-
76	375076.71	2169304.23	Картометрический	1.00	-
77	375050.55	2169319.08	Картометрический	1.00	-
78	374994.29	2169370.02	Картометрический	1.00	-
79	374882.14	2169402.50	Картометрический	1.00	-
80	374793.44	2169328.45	Картометрический	1.00	-
81	374925.65	2169165.75	Картометрический	1.00	-
82	374960.13	2169143.21	Картометрический	1.00	-
66	375043.45	2169061.79	Картометрический	1.00	-
3. Сведения о характерных точках части (частей) границы объекта					
Обозначение характерных точек части границы	Координаты, м		Метод определения координат характерной точки	Средняя квадратическая погрешность положения характерной точки (Mt), м	Описание обозначения точки на местности (при наличии)
	X	Y			
1	2	3	4	5	6
Часть №					
-	-	-	-	-	-

План границ объекта

Схема расположения листов плана границ объекта



Используемые условные знаки и обозначения:



границы территориальной зоны



область и номер листа плана границ объекта

Масштаб 1:25000

Заместитель руководителя БУВО «Нормативно-проектный центр»



Подпись  А.В. Ромашов Дата « 03 » июля 2020 г.


Место для оттиска печати (при наличии) лица, составившего описание местоположения границ объекта





Используемые условные знаки и обозначения:

-  границы территориальной зоны
-  характерная точка границ территориальной зоны

Заместитель руководителя БУИО «Информационно-проектный центр»
 Подпись:  А.В. Романов Дата « 05 » июля 2020 г.
 Место для отрисовки плана (или чертежа) зоны, составленного в границах местонахождения границ объекта

Масштаб 1:2000



Используемые условные знаки и обозначения:



границы территориальной зоны



характерная точка границ территориальной зоны

Заместитель руководителя ЕУВД «Нормативно-проектный центр»

Подпись:  А.К. Ромашов Дата « 03 » июля 2020 г.

Место для отоса печати (или штампа) акта, составленного в соответствии с границами объекта

Масштаб 1:2000

План границ объекта

Лист №3



Использованы условные знаки в соответствии:

-  границей территориальной зоны
-  периметром плана граница территориальной зоны

Заместитель руководителя БУИО «Курьинский-проектный центр»
 Подпись:  Дата: 03.08.2020 г.
 Место для отпечатка печати (при наличии) _____



Масштаб 1:2000


План границ объекта

Лист №4



Исключенные условные знаки и обозначения:

- границы территориальной зоны
- 70 характеристическая точка границ территориальной зоны

Заместитель руководителя БУНО «Нормативно-проектный центр»
 Подпись  А.В. Романов Дата « 05 » _____ 2020 г.
 Место для отоса (вместе с фото) листа, составляющего описание местоположения границ объекта

Масштаб 1:2000

ОПИСАНИЕ МЕСТОПОЛОЖЕНИЯ ГРАНИЦ

Зона сельскохозяйственного производства - СХ2

(наименование объекта, местоположение границ которого описано
(далее объект)

Раздел 1

Сведения об объекте		
№ п/п	Характеристики объекта	Описание характеристик
1	2	3
1	Местоположение объекта	Воронежская область, Павловский муниципальный район, Гаврильское сельское поселение, село Гаврильск
2	Площадь объекта \pm величина погрешности определения площади ($P \pm \text{Дельта } P$)	268659 \pm -1814 м ²
3	Иные характеристики объекта	-



Раздел 2

Сведения о местоположении границ объекта					
1. Система координат: МСК - 36, зона 2					
2. Сведения о характерных точках границ объекта					
Обозначение характерных точек границ	Координаты, м		Метод определения координат характерной точки	Средняя квадратическая погрешность положения характерной точки (Mt), м	Описание обозначения точки на местности (при наличии)
	X	Y			
1	2	3	4	5	6
1	376359.07	2168518.43	Картометрический	1.00	-
2	376511.57	2168692.50	Картометрический	1.00	-
3	376558.95	2168760.20	Картометрический	1.00	-
4	376488.55	2168817.04	Аналитический	0.10	-
5	376346.76	2168893.51	Картометрический	1.00	-
6	376213.70	2168628.50	Аналитический	2.50	-
7	376232.81	2168614.02	Аналитический	2.50	-
1	376359.07	2168518.43	Картометрический	1.00	-
8	375235.31	2169306.66	Картометрический	1.00	-
9	375518.39	2169644.84	Картометрический	1.00	-
10	375382.96	2169788.76	Картометрический	1.00	-
11	375186.73	2169967.69	Картометрический	1.00	-
12	375085.92	2169851.09	Картометрический	1.00	-
13	375127.11	2169809.22	Картометрический	1.00	-
14	374996.35	2169654.09	Картометрический	1.00	-
15	375101.75	2169557.93	Картометрический	1.00	-
16	374990.30	2169414.06	Картометрический	1.00	-
17	374957.35	2169410.25	Картометрический	1.00	-
18	374994.29	2169370.02	Картометрический	1.00	-
19	375050.55	2169319.08	Картометрический	1.00	-
20	375076.71	2169304.23	Картометрический	1.00	-
21	375107.35	2169295.55	Картометрический	1.00	-
22	375146.88	2169303.78	Картометрический	1.00	-
23	375172.50	2169324.00	Картометрический	1.00	-
24	375201.52	2169321.39	Картометрический	1.00	-
25	375222.99	2169314.09	Картометрический	1.00	-
8	375235.31	2169306.66	Картометрический	1.00	-


3. Сведения о характерных точках части (частей) границы объекта					
Обозначение характерных точек части границы	Координаты, м		Метод определения координат характерной точки	Средняя квадратическая погрешность положения характерной точки (Mt), м	Описание обозначения точки на местности (при наличии)
	X	Y			
1	2	3	4	5	6
Часть №					
-	-	-	-	-	-



Используемые условные знаки и обозначения:

- | | |
|---|--|
|  | границы территориальной зоны |
|  | характерная точка границы территориальной зоны |

Заместитель руководителя БУВО «Информационно-проектный центр»

Подпись:  А.И. Ровченко Дата: « 03 » июля 2020 г.

Место для отиска знака государственной регистрации территориальной границы объекта



ОПИСАНИЕ МЕСТОПОЛОЖЕНИЯ ГРАНИЦ

Зона ритуальных объектов - СН1

(наименование объекта, местоположение границ которого описано
(далее объект)

Раздел 1

Сведения об объекте		
№ п/п	Характеристики объекта	Описание характеристик
1	2	3
1	Местоположение объекта	Воронежская область, Павловский муниципальный район, Гаврильское сельское поселение, село Гаврильск
2	Площадь объекта \pm величина погрешности определения площади ($P \pm \text{Дельта } P$)	17534 \pm -463м ²
3	Иные характеристики объекта	-

Раздел 2

Сведения о местоположении границ объекта					
1. Система координат: МСК - 36, зона 2					
2. Сведения о характерных точках границ объекта					
Обозначение характерных точек границ	Координаты, м		Метод определения координат характерной точки	Средняя квадратическая погрешность положения характерной точки (Mt), м	Описание обозначения точки на местности (при наличии)
	X	Y			
1	2	3	4	5	6
1	376558.95	2168760.20	Картометрический	1.00	-
2	376571.43	2168777.65	Картометрический	1.00	-
3	376574.49	2168784.28	Картометрический	1.00	-
4	376625.05	2168845.85	Картометрический	1.00	-
5	376611.56	2168870.14	Картометрический	1.00	-
6	376558.68	2168912.34	Аналитический	0.10	-
7	376488.55	2168817.04	Аналитический	0.10	-
1	376558.95	2168760.20	Картометрический	1.00	-
8	376509.87	2168999.03	Картометрический	1.00	-
9	376543.70	2169072.74	Картометрический	1.00	-
10	376454.95	2169100.09	Картометрический	1.00	-
11	376428.68	2169056.67	Картометрический	1.00	-
12	376422.74	2169044.83	Картометрический	1.00	-
8	376509.87	2168999.03	Картометрический	1.00	-
3. Сведения о характерных точках части (частей) границы объекта					
Обозначение характерных точек части границы	Координаты, м		Метод определения координат характерной точки	Средняя квадратическая погрешность положения характерной точки (Mt), м	Описание обозначения точки на местности (при наличии)
	X	Y			
1	2	3	4	5	6
Часть №					
-	-	-	-	-	-

Раздел 4


План границ объекта



Используемые условные знаки и обозначения:



границы территориальной зоны



характерная точка границ территориальной зоны

Масштаб 1:2000

Заместитель руководителя БУВО «Нормативно-проектный центр»

Подпись  А.В. Ромашов Дата « 03 » июля 2020 г.

Место для оттиска печати (при наличии) лица, составившего описание местоположения границ объекта



Приложение №2
к правилам землепользования и застройки
Гаврильского сельского поселения
Павловского муниципального района
Воронежской области

СВЕДЕНИЯ О ГРАНИЦАХ ТЕРРИТОРИАЛЬНЫХ ЗОН,
СОДЕРЖАЩИЕ ГРАФИЧЕСКОЕ ОПИСАНИЕ МЕСТОПОЛОЖЕНИЯ
ГРАНИЦ ТЕРРИТОРИАЛЬНЫХ ЗОН, ПЕРЕЧЕНЬ КООРДИНАТ
ХАРАКТЕРНЫХ ТОЧЕК ГРАНИЦ ТЕРРИТОРИАЛЬНЫХ ЗОН
ПОСЁЛКА КАМЕНСК

ОПИСАНИЕ МЕСТОПОЛОЖЕНИЯ ГРАНИЦ

Зона застройки индивидуальными жилыми домами - Ж1

(наименование объекта, местоположение границ которого описано
(далее объект))

Раздел 1

Сведения об объекте		
№ п/п	Характеристики объекта	Описание характеристик
1	2	3
1	Местоположение объекта	Воронежская область, Павловский муниципальный район, Гаврильское сельское поселение, посёлок Каменск
2	Площадь объекта \pm величина погрешности определения площади ($P \pm \text{Дельта } P$)	429526 \pm 2293 м ²
3	Иные характеристики объекта	-


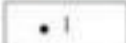
Раздел 2

Сведения о местоположении границ объекта					
1. Система координат: МСК - 36, зона 2					
2. Сведения о характерных точках границ объекта					
Обозначение характерных точек границ	Координаты, м		Метод определения координат характерной точки	Средняя квадратическая погрешность положения характерной точки (Mt), м	Описание обозначения точки на местности (при наличии)
	X	Y			
1	2	3	4	5	6
1	379337.55	2173763.74	Картометрический	1.00	-
2	379376.55	2173785.48	Картометрический	1.00	-
3	379392.82	2173797.49	Картометрический	1.00	-
4	379399.79	2173809.11	Картометрический	1.00	-
5	379405.22	2173823.83	Картометрический	1.00	-
6	379419.94	2173841.26	Картометрический	1.00	-
7	379513.29	2173909.82	Картометрический	1.00	-
8	379612.46	2173956.31	Картометрический	1.00	-
9	379742.31	2174034.89	Картометрический	1.00	-
10	379697.96	2174115.02	Аналитический	0.07	-
11	379756.28	2174148.16	Аналитический	0.07	-
12	379784.29	2174091.69	Аналитический	0.07	-
13	379794.78	2174068.87	Картометрический	1.00	-
14	379802.27	2174074.07	Картометрический	1.00	-
15	379870.06	2174129.85	Картометрический	1.00	-
16	379956.06	2174204.61	Картометрический	1.00	-
17	380028.32	2174269.02	Аналитический	0.50	-
18	380019.34	2174285.69	Аналитический	0.50	-
19	379962.59	2174262.96	Картометрический	1.00	-
20	379927.97	2174307.70	Картометрический	1.00	-
21	379894.49	2174361.22	Картометрический	1.00	-
22	379787.58	2174543.24	Картометрический	1.00	-
23	379750.08	2174622.06	Картометрический	1.00	-
24	379653.97	2174565.56	Картометрический	1.00	-
25	379638.11	2174556.23	Картометрический	1.00	-
26	379632.10	2174552.68	Картометрический	1.00	-
27	379609.54	2174541.72	Картометрический	1.00	-
28	379598.13	2174536.32	Картометрический	1.00	-
29	379587.89	2174531.57	Картометрический	1.00	-
30	379496.09	2174475.10	Картометрический	1.00	-
31	379407.74	2174420.76	Картометрический	1.00	-
32	379461.16	2174308.75	Картометрический	1.00	-
33	379393.06	2174275.76	Картометрический	1.00	-
34	379338.17	2174383.18	Картометрический	1.00	-

1	2	3	4	5	6
35	379291.72	2174353.75	Картометрический	1.00	-
36	379223.93	2174301.46	Картометрический	1.00	-
37	379164.27	2174256.13	Картометрический	1.00	-
38	379070.69	2174194.41	Картометрический	1.00	-
39	379128.57	2174086.49	Картометрический	1.00	-
40	379143.59	2174058.47	Аналитический	0.07	-
41	379005.16	2173972.16	Аналитический	0.07	-
42	379122.89	2173776.46	Аналитический	0.07	-
43	379120.91	2173747.17	Аналитический	0.07	-
44	379156.12	2173777.05	Картометрический	1.00	-
1	379337.55	2173763.74	Картометрический	1.00	-
3. Сведения о характерных точках части (частей) границы объекта					
Обозначение характерных точек части границы	Координаты, м		Метод определения координат характерной точки	Средняя квадратическая погрешность положения характерной точки (Mt), м	Описание обозначения точки на местности (при наличии)
	X	Y			
1	2	3	4	5	6
Часть №					
-	-	-	-	-	-




Используемые условные знаки и обозначения:

- | | |
|---|---|
|  | границы территориальной зоны |
|  | характерная точка границ территориальной зоны |

Масштаб 1:5000

Заместитель руководителя БУВО «Нормативно-проектный центр»

Подпись  А.В. Романов Дата « 03 » июля 2020 г.

Место для оттиска печата (или электронного) лица, составившего описание местоположения границ объекта



ОПИСАНИЕ МЕСТОПОЛОЖЕНИЯ ГРАНИЦ

Общественно-деловая зона - ОД

(наименование объекта, местоположение границ которого описано
(далее объект))

Раздел 1

Сведения об объекте		
№ п/п	Характеристики объекта	Описание характеристик
1	2	3
1	Местоположение объекта	Воронежская область, Павловский муниципальный район, Гаврильское сельское поселение, посёлок Каменск
2	Площадь объекта \pm величина погрешности определения площади ($P \pm \text{Дельта } P$)	16612 \pm 451 м ²
3	Иные характеристики объекта	-

Раздел 2

Сведения о местоположении границ объекта					
1. Система координат: МСК - 36, зона 2					
2. Сведения о характерных точках границ объекта					
Обозначение характерных точек границ	Координаты, м		Метод определения координат характерной точки	Средняя квадратическая погрешность положения характерной точки (Mt), м	Описание обозначения точки на местности (при наличии)
	X	Y			
1	2	3	4	5	6
1	379496.09	2174475.10	Картометрический	1.00	-
2	379587.89	2174531.57	Картометрический	1.00	-
3	379598.13	2174536.32	Картометрический	1.00	-
4	379609.54	2174541.72	Картометрический	1.00	-
5	379632.10	2174552.68	Картометрический	1.00	-
6	379638.11	2174556.23	Картометрический	1.00	-
7	379653.97	2174565.56	Картометрический	1.00	-
8	379640.59	2174592.64	Картометрический	1.00	-
9	379636.07	2174600.92	Картометрический	1.00	-
10	379617.64	2174604.59	Картометрический	1.00	-
11	379486.95	2174614.45	Картометрический	1.00	-
12	379457.62	2174590.07	Картометрический	1.00	-
13	379449.65	2174582.43	Картометрический	1.00	-
14	379462.75	2174551.47	Картометрический	1.00	-
1	379496.09	2174475.10	Картометрический	1.00	-
15	379563.54	2174577.07	Аналитический	0.05	-
16	379563.54	2174577.31	Аналитический	0.05	-
17	379563.30	2174577.31	Аналитический	0.05	-
18	379563.30	2174577.07	Аналитический	0.05	-
15	379563.54	2174577.07	Аналитический	0.05	-
19	379560.76	2174575.19	Аналитический	0.05	-
20	379560.76	2174575.43	Аналитический	0.05	-
21	379560.52	2174575.43	Аналитический	0.05	-
22	379560.52	2174575.19	Аналитический	0.05	-
19	379560.76	2174575.19	Аналитический	0.05	-
23	379557.91	2174575.84	Аналитический	0.05	-
24	379557.91	2174576.08	Аналитический	0.05	-
25	379557.67	2174576.08	Аналитический	0.05	-
26	379557.67	2174575.84	Аналитический	0.05	-
23	379557.91	2174575.84	Аналитический	0.05	-

1	2	3	4	5	6
27	379558.11	2174571.86	Аналитический	0.05	-
28	379558.11	2174572.10	Аналитический	0.05	-
29	379557.87	2174572.10	Аналитический	0.05	-
30	379557.87	2174571.86	Аналитический	0.05	-
27	379558.11	2174571.86	Аналитический	0.05	-
3. Сведения о характерных точках части (частей) границы объекта					
Обозначение характерных точек части границы	Координаты, м		Метод определения координат характерной точки	Средняя квадратическая погрешность положения характерной точки (Mt), м	Описание обозначения точки на местности (при наличии)
	X	Y			
1	2	3	4	5	6
Часть №					
-	-	-	-	-	-


План границ объекта



Используемые условные знаки и обозначения:



границы территориальной зоны



характерная точка границ территориальной зоны

Масштаб 1:2000

Заместитель руководителя БУВО «Нормативно-проектный центр»

Подпись  А.В. Ромашов Дата « 03 » июля 2020 г.

Место для оттиска печати (при наличии) лица, составившего описание местоположения границ объекта



ОПИСАНИЕ МЕСТОПОЛОЖЕНИЯ ГРАНИЦ

Зона сельскохозяйственного использования в границах населенных пунктов - СХ1

(наименование объекта, местоположение границ которого описано
(далее объект)

Раздел 1

Сведения об объекте		
№ п/п	Характеристики объекта	Описание характеристик
1	2	3
1	Местоположение объекта	Воронежская область, Павловский муниципальный район, Гаврильское сельское поселение, посёлок Каменск
2	Площадь объекта \pm величина погрешности определения площади ($P \pm \text{Дельта } P$)	75135 \pm 959 м ²
3	Иные характеристики объекта	-

Раздел 2



Сведения о местоположении границ объекта					
1. Система координат: МСК - 36, зона 2					
2. Сведения о характерных точках границ объекта					
Обозначение характерных точек границ	Координаты, м		Метод определения координат характерной точки	Средняя квадратическая погрешность положения характерной точки (Mt), м	Описание обозначения точки на местности (при наличии)
	X	Y			
1	2	3	4	5	6
1	379653.97	2174565.56	Картометрический	1.00	-
2	379750.08	2174622.06	Картометрический	1.00	-
3	379692.99	2174742.06	Картометрический	1.00	-
4	379610.91	2174715.17	Картометрический	1.00	-
5	379597.74	2174709.36	Картометрический	1.00	-
6	379566.36	2174686.12	Картометрический	1.00	-
7	379517.17	2174637.31	Картометрический	1.00	-
8	379486.95	2174614.45	Картометрический	1.00	-
9	379617.64	2174604.59	Картометрический	1.00	-
10	379636.07	2174600.92	Картометрический	1.00	-
11	379640.59	2174592.64	Картометрический	1.00	-
1	379653.97	2174565.56	Картометрический	1.00	-
12	379674.25	2174654.08	Аналитический	0.05	-
13	379674.25	2174654.32	Аналитический	0.05	-
14	379674.01	2174654.32	Аналитический	0.05	-
15	379674.01	2174654.08	Аналитический	0.05	-
12	379674.25	2174654.08	Аналитический	0.05	-
16	379618.63	2174615.25	Аналитический	0.05	-
17	379618.63	2174615.49	Аналитический	0.05	-
18	379618.39	2174615.49	Аналитический	0.05	-
19	379618.39	2174615.25	Аналитический	0.05	-
16	379618.63	2174615.25	Аналитический	0.05	-
20	379291.72	2174353.75	Картометрический	1.00	-
21	379338.17	2174383.18	Картометрический	1.00	-
22	379407.74	2174420.76	Картометрический	1.00	-
23	379496.09	2174475.10	Картометрический	1.00	-
24	379462.75	2174551.47	Картометрический	1.00	-
25	379449.65	2174582.43	Картометрический	1.00	-
26	379427.68	2174561.38	Картометрический	1.00	-
27	379410.64	2174552.47	Картометрический	1.00	-
28	379393.60	2174551.70	Картометрический	1.00	-

1	2	3	4	5	6
29	379370.74	2174563.32	Картометрический	1.00	-
30	379317.67	2174592.37	Картометрический	1.00	-
31	379252.20	2174619.49	Картометрический	1.00	-
32	379197.20	2174635.76	Картометрический	1.00	-
33	379183.64	2174629.95	Картометрический	1.00	-
34	379135.22	2174613.68	Картометрический	1.00	-
20	379291.72	2174353.75	Картометрический	1.00	-
3. Сведения о характерных точках части (частей) границы объекта					
Обозначение характерных точек части границы	Координаты, м		Метод определения координат характерной точки	Средняя квадратическая погрешность положения характерной точки (Mt), м	Описание обозначения точки на местности (при наличии)
	X	Y			
1	2	3	4	5	6
Часть №					
-	-	-	-	-	-

План границ объекта



Используемые условные знаки и обозначения:

	границы территориальной зоны
	характерная точка границ территориальной зоны

Масштаб 1:5000

Заместитель руководителя БУВО «Нормативно-проектный центр»

Подпись  А.В. Ромашов Дата « 03 » июля 2020 г.

Место для оттиска печати (при наличии) лица, составившего описание местоположения границ объекта



ОПИСАНИЕ МЕСТОПОЛОЖЕНИЯ ГРАНИЦ

Зона рекреационного назначения - объектов отдыха - Р1

(наименование объекта, местоположение границ которого описано
(далее объект)

Раздел 1

Сведения об объекте		
№ п/п	Характеристики объекта	Описание характеристик
1	2	3
1	Местоположение объекта	Воронежская область, Павловский муниципальный район, Гаврильское сельское поселение, посёлок Каменск
2	Площадь объекта \pm величина погрешности определения площади ($P \pm \text{Дельта } P$)	15323 \pm 433 м ²
3	Иные характеристики объекта	-

Раздел 2



Сведения о местоположении границ объекта					
1. Система координат: МСК - 36, зона 2					
2. Сведения о характерных точках границ объекта					
Обозначение характерных точек границ	Координаты, м		Метод определения координат характерной точки	Средняя квадратическая погрешность положения характерной точки (Mt), м	Описание обозначения точки на местности (при наличии)
	X	Y			
1	2	3	4	5	6
1	379742.31	2174034.89	Картометрический	1.00	-
2	379769.93	2174051.60	Картометрический	1.00	-
3	379794.78	2174068.87	Картометрический	1.00	-
4	379784.29	2174091.69	Аналитический	0.07	-
5	379756.28	2174148.16	Аналитический	0.07	-
6	379697.96	2174115.02	Аналитический	0.07	-
1	379742.31	2174034.89	Картометрический	1.00	-
7	379393.06	2174275.76	Картометрический	1.00	-
8	379461.16	2174308.75	Картометрический	1.00	-
9	379407.74	2174420.76	Картометрический	1.00	-
10	379338.17	2174383.18	Картометрический	1.00	-
7	379393.06	2174275.76	Картометрический	1.00	-
3. Сведения о характерных точках части (частей) границы объекта					
Обозначение характерных точек части границы	Координаты, м		Метод определения координат характерной точки	Средняя квадратическая погрешность положения характерной точки (Mt), м	Описание обозначения точки на местности (при наличии)
	X	Y			
1	2	3	4	5	6
Часть №					
-	-	-	-	-	-

План границ объекта




Масштаб 1:2000

Используемые условные знаки и обозначения:

- | | |
|---|---|
|  | границы территориальной зоны |
|  | характерная точка границ территориальной зоны |

Заместитель руководителя БУВО «Нормативно-проектный центр»

Подпись  А.В. Ромашов Дата « 03 » июля 2020 г.

Место для оттиска печати (для подписи) лица, составившего описание местоположения границ объекта



Приложение №3
к правилам землепользования и застройки
Гаврильского сельского поселения
Павловского муниципального района
Воронежской области

СВЕДЕНИЯ О ГРАНИЦАХ ТЕРРИТОРИАЛЬНЫХ ЗОН,
СОДЕРЖАЩИЕ ГРАФИЧЕСКОЕ ОПИСАНИЕ МЕСТОПОЛОЖЕНИЯ
ГРАНИЦ ТЕРРИТОРИАЛЬНЫХ ЗОН, ПЕРЕЧЕНЬ КООРДИНАТ
ХАРАКТЕРНЫХ ТОЧЕК ГРАНИЦ ТЕРРИТОРИАЛЬНЫХ ЗОН
СЕЛА МАЛАЯ КАЗИНКА

ОПИСАНИЕ МЕСТОПОЛОЖЕНИЯ ГРАНИЦ

Зона застройки индивидуальными жилыми домами - Ж1

(наименование объекта, местоположение границ которого описано
(далее объект))

Раздел 1

Сведения об объекте		
№ п/п	Характеристики объекта	Описание характеристик
1	2	3
1	Местоположение объекта	Воронежская область, Павловский муниципальный район, Гаврильское сельское поселение, село Малая Казинка
2	Площадь объекта \pm величина погрешности определения площади ($P \pm \text{Дельта } P$)	469734 \pm 2399 м ²
3	Иные характеристики объекта	-

Раздел 2

Сведения о местоположении границ объекта					
1. Система координат: МСК - 36, зона 2					
2. Сведения о характерных точках границ объекта					
Обозначение характерных точек границ	Координаты, м		Метод определения координат характерной точки	Средняя квадратическая погрешность положения характерной точки (Mt), м	Описание обозначения точки на местности (при наличии)
	X	Y			
1	2	3	4	5	6
1	372038.01	2165050.04	Картометрический	1.00	-
2	372075.84	2165055.17	Картометрический	1.00	-
3	372092.50	2165062.53	Картометрический	1.00	-
4	372102.57	2165072.99	Картометрический	1.00	-
5	372112.26	2165085.00	Картометрический	1.00	-
6	372118.45	2165101.27	Картометрический	1.00	-
7	372142.47	2165119.86	Картометрический	1.00	-
8	372156.80	2165125.67	Картометрический	1.00	-
9	372167.65	2165136.52	Картометрический	1.00	-
10	372174.62	2165147.37	Картометрический	1.00	-
11	372178.11	2165160.15	Картометрический	1.00	-
12	372178.50	2165172.16	Картометрический	1.00	-
13	372192.83	2165211.28	Картометрический	1.00	-
14	372201.35	2165256.60	Картометрический	1.00	-
15	372215.68	2165269.39	Картометрический	1.00	-
16	372237.76	2165280.23	Картометрический	1.00	-
17	372257.91	2165285.27	Картометрический	1.00	-
18	372269.53	2165288.76	Картометрический	1.00	-
19	372283.08	2165287.98	Картометрический	1.00	-
20	372293.93	2165283.72	Картометрический	1.00	-
21	372328.02	2165260.86	Картометрический	1.00	-
22	372347.77	2165248.86	Картометрический	1.00	-
23	372360.56	2165247.31	Картометрический	1.00	-
24	372370.63	2165250.02	Картометрический	1.00	-
25	372379.54	2165256.99	Картометрический	1.00	-
26	372393.48	2165271.32	Картометрический	1.00	-
27	372419.44	2165292.63	Картометрический	1.00	-
28	372433.00	2165306.57	Картометрический	1.00	-
29	372442.29	2165314.32	Картометрический	1.00	-
30	372451.20	2165330.59	Картометрический	1.00	-
31	372453.53	2165341.82	Картометрический	1.00	-
32	372451.98	2165373.98	Картометрический	1.00	-
33	372451.59	2165390.63	Картометрический	1.00	-
34	372452.75	2165408.45	Картометрический	1.00	-

1	2	3	4	5	6
35	372456.62	2165423.95	Картометрический	1.00	-
36	372462.82	2165435.18	Картометрический	1.00	-
37	372471.34	2165445.64	Картометрический	1.00	-
38	372481.03	2165454.55	Картометрический	1.00	-
39	372522.48	2165459.20	Картометрический	1.00	-
40	372535.26	2165459.20	Картометрический	1.00	-
41	372544.17	2165461.91	Картометрический	1.00	-
42	372549.21	2165466.94	Картометрический	1.00	-
43	372554.24	2165475.47	Картометрический	1.00	-
44	372564.70	2165487.86	Картометрический	1.00	-
45	372570.90	2165501.03	Картометрический	1.00	-
46	372578.26	2165511.88	Картометрический	1.00	-
47	372583.68	2165521.95	Картометрический	1.00	-
48	372589.10	2165533.96	Картометрический	1.00	-
49	372595.69	2165548.68	Картометрический	1.00	-
50	372604.99	2165568.82	Картометрический	1.00	-
51	372614.28	2165590.13	Картометрический	1.00	-
52	372621.64	2165602.13	Картометрический	1.00	-
53	372681.68	2165670.70	Картометрический	1.00	-
54	372706.09	2165702.08	Картометрический	1.00	-
55	372732.82	2165733.06	Картометрический	1.00	-
56	372750.25	2165765.99	Картометрический	1.00	-
57	372767.29	2165757.47	Картометрический	1.00	-
58	372791.70	2165754.76	Картометрический	1.00	-
59	372815.71	2165759.79	Картометрический	1.00	-
60	372837.11	2165759.34	Картометрический	1.00	-
61	372834.15	2165790.67	Картометрический	1.00	-
62	372905.71	2165879.76	Картометрический	1.00	-
63	372844.70	2165924.89	Картометрический	1.00	-
64	372806.55	2165953.11	Картометрический	1.00	-
65	372835.78	2165986.16	Картометрический	1.00	-
66	372852.89	2166005.48	Картометрический	1.00	-
67	373016.59	2166189.81	Картометрический	1.00	-
68	372900.63	2166297.54	Картометрический	1.00	-
69	372881.85	2166275.47	Аналитический	0.50	-
70	372830.64	2166219.17	Аналитический	0.50	-
71	372805.22	2166190.60	Аналитический	0.50	-
72	372777.82	2166158.56	Аналитический	0.50	-
73	372745.13	2166114.99	Аналитический	0.50	-
74	372714.07	2166068.85	Аналитический	0.50	-
75	372688.67	2166031.28	Аналитический	0.10	-
76	372668.86	2166002.12	Аналитический	0.10	-
77	372648.48	2165972.11	Аналитический	0.10	-
78	372629.29	2165944.72	Аналитический	0.10	-
79	372610.09	2165917.33	Аналитический	0.10	-
80	372598.92	2165901.91	Аналитический	0.10	-
81	372586.29	2165886.07	Аналитический	0.10	-
82	372560.28	2165856.65	Аналитический	0.10	-

1	2	3	4	5	6
83	372498.00	2165789.71	Аналитический	0.10	-
84	372468.20	2165756.52	Аналитический	0.10	-
85	372438.41	2165723.32	Аналитический	0.10	-
86	372408.61	2165690.13	Аналитический	0.10	-
87	372378.82	2165656.94	Аналитический	0.10	-
88	372338.90	2165611.33	Аналитический	0.10	-
89	372298.99	2165565.73	Аналитический	0.10	-
90	372259.07	2165520.12	Аналитический	0.10	-
91	372219.15	2165474.52	Аналитический	0.10	-
92	372193.09	2165443.35	Аналитический	0.10	-
93	372133.75	2165371.95	Аналитический	0.10	-
94	372119.86	2165355.33	Аналитический	0.10	-
95	372095.77	2165333.44	Аналитический	0.10	-
96	372072.42	2165317.71	Аналитический	0.10	-
97	372070.80	2165316.85	Аналитический	0.10	-
98	372019.23	2165246.77	Картометрический	1.00	-
99	371928.66	2165124.67	Картометрический	1.00	-
100	371949.63	2165110.36	Картометрический	1.00	-
1	372038.01	2165050.04	Картометрический	1.00	-
101	372105.90	2165366.66	Аналитический	0.10	-
102	372107.66	2165368.15	Аналитический	0.10	-
103	372116.86	2165377.94	Аналитический	0.10	-
104	372143.21	2165408.54	Аналитический	0.10	-
105	372163.85	2165431.89	Аналитический	0.10	-
106	372168.03	2165437.04	Аналитический	0.10	-
107	372169.55	2165439.14	Аналитический	0.10	-
108	372177.99	2165456.77	Аналитический	0.10	-
109	372179.85	2165464.31	Аналитический	0.10	-
110	372187.97	2165473.68	Аналитический	0.10	-
111	372191.86	2165473.63	Аналитический	0.10	-
112	372205.62	2165483.68	Аналитический	0.10	-
113	372245.37	2165529.67	Аналитический	0.10	-
114	372285.13	2165575.67	Аналитический	0.10	-
115	372324.89	2165621.66	Аналитический	0.10	-
116	372364.64	2165667.65	Аналитический	0.10	-
117	372425.70	2165735.61	Аналитический	0.10	-
118	372456.23	2165769.58	Аналитический	0.10	-
119	372486.76	2165803.56	Аналитический	0.10	-
120	372546.72	2165867.00	Аналитический	0.10	-
121	372576.14	2165902.42	Аналитический	0.10	-
122	372592.89	2165926.39	Аналитический	0.10	-
123	372612.56	2165955.16	Аналитический	0.10	-
124	372632.23	2165983.92	Аналитический	0.10	-
125	372652.05	2166012.72	Аналитический	0.10	-
126	372671.88	2166041.51	Аналитический	0.10	-
127	372671.73	2166045.72	Аналитический	0.10	-
128	372671.62	2166048.66	Аналитический	0.50	-

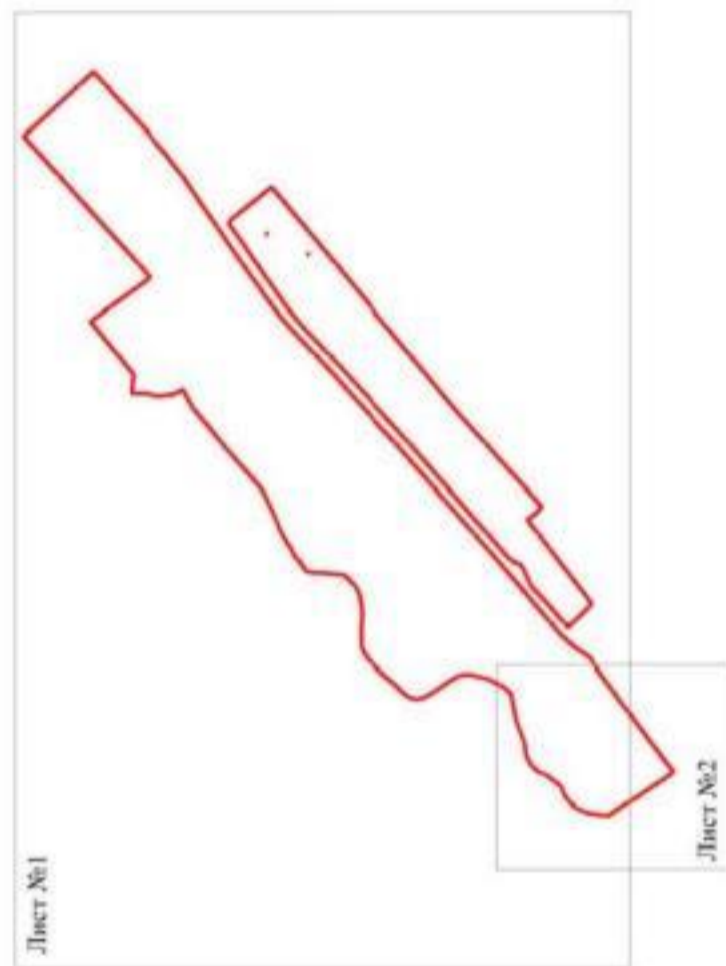
1	2	3	4	5	6
129	372659.60	2166058.53	Аналитический	0.50	-
130	372602.14	2166104.67	Картометрический	1.00	-
131	372287.53	2165723.97	Картометрический	1.00	-
132	372150.62	2165569.39	Картометрический	1.00	-
133	372158.83	2165558.62	Картометрический	1.00	-
134	372174.18	2165547.76	Картометрический	1.00	-
135	372066.69	2165405.89	Картометрический	1.00	-
101	372105.90	2165366.66	Аналитический	0.10	-
136	372610.58	2166025.11	Аналитический	0.10	-
137	372610.58	2166026.11	Аналитический	0.10	-
138	372609.58	2166026.11	Аналитический	0.10	-
139	372609.58	2166025.11	Аналитический	0.10	-
136	372610.58	2166025.11	Аналитический	0.10	-
140	372542.01	2165991.50	Аналитический	0.10	-
141	372542.01	2165992.50	Аналитический	0.10	-
142	372541.01	2165992.50	Аналитический	0.10	-
143	372541.01	2165991.50	Аналитический	0.10	-
140	372542.01	2165991.50	Аналитический	0.10	-
144	371420.25	2164318.98	Картометрический	1.00	-
145	371436.28	2164323.40	Картометрический	1.00	-
146	371465.88	2164323.72	Картометрический	1.00	-
147	371544.45	2164405.11	Картометрический	1.00	-
148	371594.40	2164375.37	Картометрический	1.00	-
149	371625.72	2164391.03	Картометрический	1.00	-
150	371645.09	2164406.53	Картометрический	1.00	-
151	371661.55	2164422.02	Картометрический	1.00	-
152	371668.78	2164437.03	Картометрический	1.00	-
153	371616.68	2164523.71	Картометрический	1.00	-
154	371662.82	2164557.28	Картометрический	1.00	-
155	371671.91	2164576.02	Картометрический	1.00	-
156	371670.27	2164604.28	Картометрический	1.00	-
157	371678.40	2164629.07	Картометрический	1.00	-
158	371700.10	2164659.28	Картометрический	1.00	-
159	371713.65	2164680.98	Картометрический	1.00	-
160	371718.41	2164699.18	Картометрический	1.00	-
161	371615.35	2164762.14	Картометрический	1.00	-
162	371592.63	2164776.02	Картометрический	1.00	-
163	371409.08	2164481.22	Картометрический	1.00	-
164	371400.43	2164462.96	Аналитический	0.50	-
165	371380.15	2164420.14	Аналитический	0.50	-
166	371359.88	2164377.31	Аналитический	0.50	-
167	371349.82	2164355.93	Картометрический	1.00	-
168	371356.52	2164352.38	Картометрический	1.00	-
144	371420.25	2164318.98	Картометрический	1.00	-

3. Сведения о характерных точках части (частей) границы объекта					
Обозначение характерных точек части границы	Координаты, м		Метод определения координат характерной точки	Средняя квадратическая погрешность положения характерной точки (Mt), м	Описание обозначения точки на местности (при наличии)
	X	Y			
1	2	3	4	5	6
Часть №					
-	-	-	-	-	-

Раздел 4

План границ объекта

Схема расположения листов плана границ объекта



Используемые условные знаки и обозначения:

— границы территориальной зоны

— область и номер листа плана границ объекта



Масштаб 1:10000

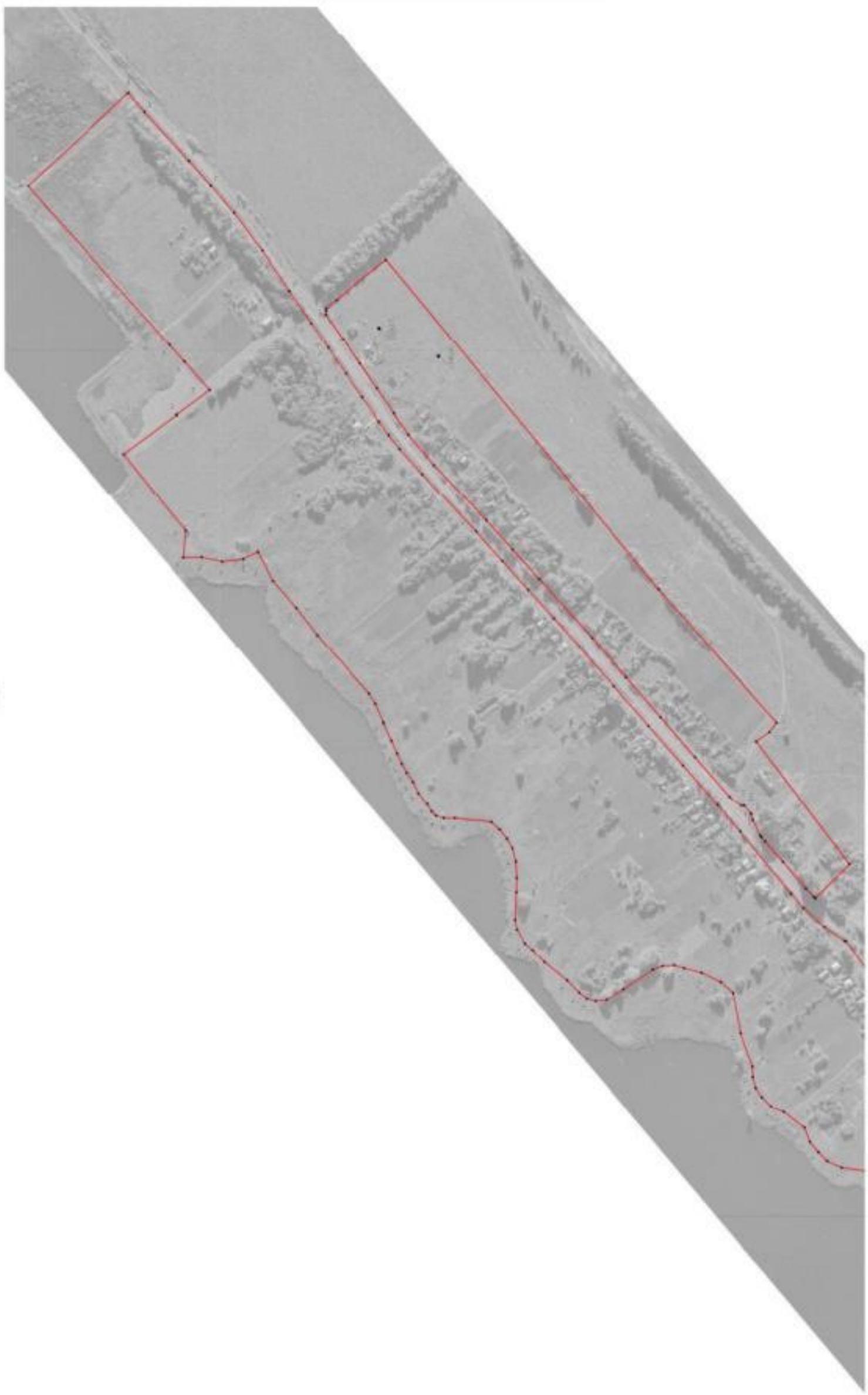
Заместитель руководителя БУВО «Нормативно-проектный центр»

Подпись: *А.В. Ромашов* Дата « 03 » июля 2020 г.

Место для оттиска печати (при наличии) лица, составившего описание местоположения границ объекта



План границ области (фрагмент)



Масштаб: 1:2000
 0 50 100 м
 — граница территории
 — граница территории (по документам)
 — граница территории (по документам)





Масштаб: 1:2000

План границ объекта

Лист №2




Используемые условные знаки и обозначения:

	границы территориальной зоны
	характерная точка границ территориальной зоны

Масштаб 1:2000

Заместитель руководителя БУВО «Нормативно-проектный центр»

Подпись  А.В. Ромашов Дата « 03 » июля 2020 г.

Место для оттиска печати (при наличии) лица, составившего описание местоположения границ объекта





План границ объекта

Лист №3



Используемые условные знаки и обозначения:

-  границы территориальной зоны
-  характерная точка границ территориальной зоны

Заместитель руководителя БУНО «Нормативно-проектный центр»

Подпись:  А.В. Романов Дата « 03 » июля 2020 г.

Место для оттиска печати (при наличии) листа, составившего описание местоположения границ объекта



Масштаб 1:2000

ОПИСАНИЕ МЕСТОПОЛОЖЕНИЯ ГРАНИЦ

Зона улиц, дорог, инженерной и транспортной инфраструктуры - ИТ1

(наименование объекта, местоположение границ которого описано
(далее объект)

Раздел 1

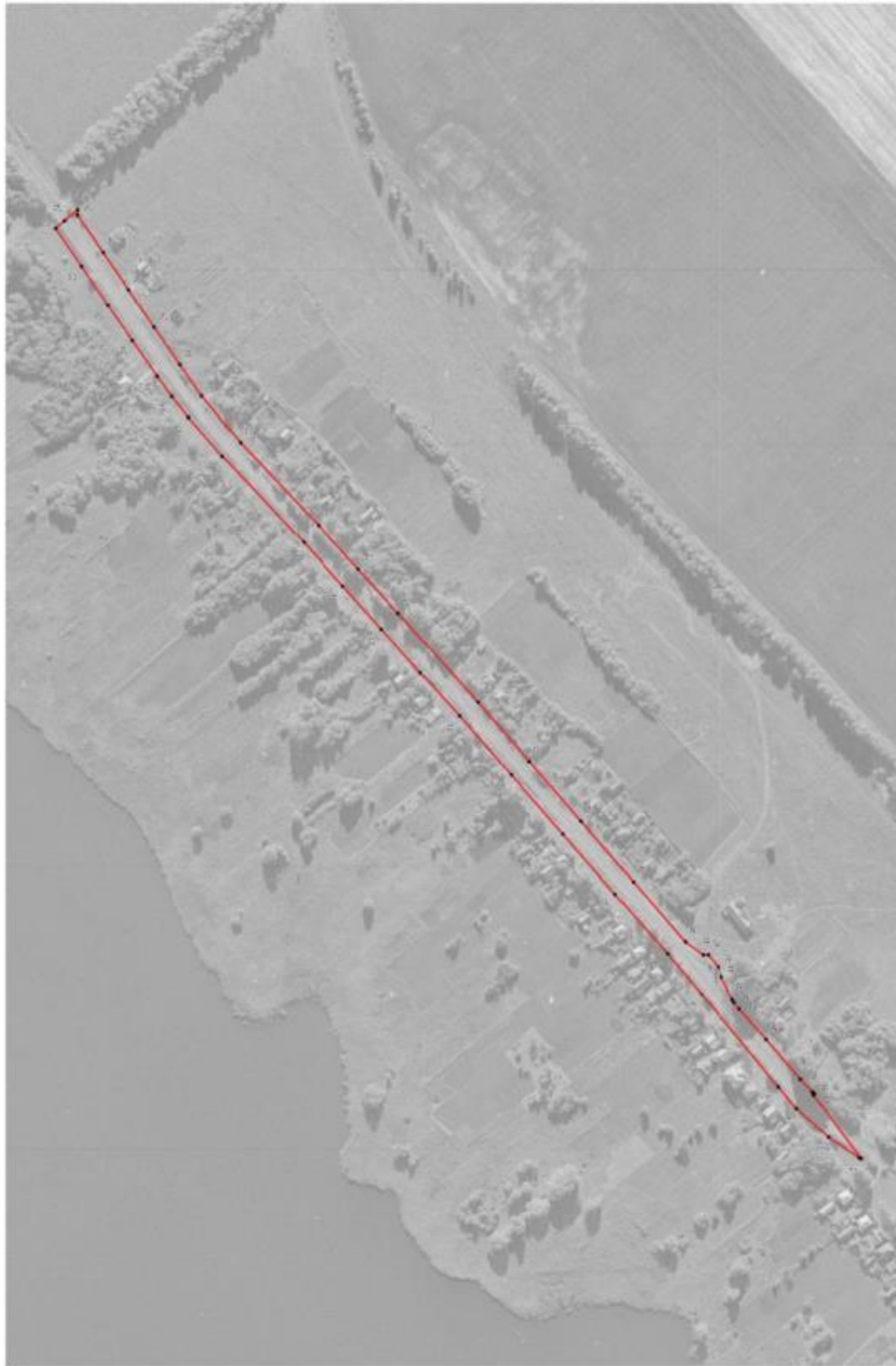
Сведения об объекте		
№ п/п	Характеристики объекта	Описание характеристик
1	2	3
1	Местоположение объекта	Воронежская область, Павловский муниципальный район, Гаврильское сельское поселение, село Малая Казинка
2	Площадь объекта \pm величина погрешности определения площади ($P \pm \text{Дельта } P$)	16334 \pm 447 м ²
3	Иные характеристики объекта	-

Раздел 2

Сведения о местоположении границ объекта					
1. Система координат: МСК - 36, зона 2					
2. Сведения о характерных точках границ объекта					
Обозначение характерных точек границ	Координаты, м		Метод определения координат характерной точки	Средняя квадратическая погрешность положения характерной точки (Mt), м	Описание обозначения точки на местности (при наличии)
	X	Y			
1	2	3	4	5	6
1	372070.80	2165316.85	Аналитический	0.10	-
2	372072.42	2165317.71	Аналитический	0.10	-
3	372095.77	2165333.44	Аналитический	0.10	-
4	372119.86	2165355.33	Аналитический	0.10	-
5	372133.75	2165371.95	Аналитический	0.10	-
6	372193.09	2165443.35	Аналитический	0.10	-
7	372219.15	2165474.52	Аналитический	0.10	-
8	372259.07	2165520.12	Аналитический	0.10	-
9	372298.99	2165565.73	Аналитический	0.10	-
10	372338.90	2165611.33	Аналитический	0.10	-
11	372378.82	2165656.94	Аналитический	0.10	-
12	372408.61	2165690.13	Аналитический	0.10	-
13	372438.41	2165723.32	Аналитический	0.10	-
14	372468.20	2165756.52	Аналитический	0.10	-
15	372498.00	2165789.71	Аналитический	0.10	-
16	372560.28	2165856.65	Аналитический	0.10	-
17	372586.29	2165886.07	Аналитический	0.10	-
18	372598.92	2165901.91	Аналитический	0.10	-
19	372610.09	2165917.33	Аналитический	0.10	-
20	372629.29	2165944.72	Аналитический	0.10	-
21	372648.48	2165972.11	Аналитический	0.10	-
22	372668.86	2166002.12	Аналитический	0.10	-
23	372688.67	2166031.28	Аналитический	0.10	-
24	372681.85	2166037.14	Аналитический	0.10	-
25	372671.73	2166045.72	Аналитический	0.10	-
26	372671.88	2166041.51	Аналитический	0.10	-
27	372652.05	2166012.72	Аналитический	0.10	-
28	372632.23	2165983.92	Аналитический	0.10	-
29	372612.56	2165955.16	Аналитический	0.10	-
30	372592.89	2165926.39	Аналитический	0.10	-
31	372576.14	2165902.42	Аналитический	0.10	-
32	372546.72	2165867.00	Аналитический	0.10	-
33	372486.76	2165803.56	Аналитический	0.10	-
34	372456.23	2165769.58	Аналитический	0.10	-

1	2	3	4	5	6
35	372425.70	2165735.61	Аналитический	0.10	-
36	372364.64	2165667.65	Аналитический	0.10	-
37	372324.89	2165621.66	Аналитический	0.10	-
38	372285.13	2165575.67	Аналитический	0.10	-
39	372245.37	2165529.67	Аналитический	0.10	-
40	372205.62	2165483.68	Аналитический	0.10	-
41	372191.86	2165473.63	Аналитический	0.10	-
42	372187.97	2165473.68	Аналитический	0.10	-
43	372179.85	2165464.31	Аналитический	0.10	-
44	372177.99	2165456.77	Аналитический	0.10	-
45	372169.55	2165439.14	Аналитический	0.10	-
46	372168.03	2165437.04	Аналитический	0.10	-
47	372163.85	2165431.89	Аналитический	0.10	-
48	372143.21	2165408.54	Аналитический	0.10	-
49	372116.86	2165377.94	Аналитический	0.10	-
50	372107.66	2165368.15	Аналитический	0.10	-
51	372105.90	2165366.66	Аналитический	0.10	-
52	372106.91	2165365.66	Аналитический	0.10	-
1	372070.80	2165316.85	Аналитический	0.10	-
3. Сведения о характерных точках части (частей) границы объекта					
Обозначение характерных точек части границы	Координаты, м		Метод определения координат характерной точки	Средняя квадратическая погрешность положения характерной точки (Mt), м	Описание обозначения точки на местности (при наличии)
	X	Y			
1	2	3	4	5	6
Часть №					
-	-	-	-	-	-

Рисунок 4
План границ области



Исполненные условные знаки и обозначения:

- границы территориальной зоны
- характерная точка границы территориальной зоны

Заказчик: Муниципальное образование «Городской округ Истринский район Московской области»

Исполнитель: ООО «Истра-Инженер»

Подпись: *[Подпись]* Дата: 03.08.2020 г.

Место для отправки: Истра, ул. Советская, д. 10, Истра-Инженер, Истра, Московская область



Масштаб 1:2000

Приложение №4
к правилам землепользования и застройки
Гаврильского сельского поселения
Павловского муниципального района
Воронежской области

СВЕДЕНИЯ О ГРАНИЦАХ ТЕРРИТОРИАЛЬНЫХ ЗОН,
СОДЕРЖАЩИЕ ГРАФИЧЕСКОЕ ОПИСАНИЕ МЕСТОПОЛОЖЕНИЯ
ГРАНИЦ ТЕРРИТОРИАЛЬНЫХ ЗОН, ПЕРЕЧЕНЬ КООРДИНАТ
ХАРАКТЕРНЫХ ТОЧЕК ГРАНИЦ ТЕРРИТОРИАЛЬНЫХ ЗОН
СЕЛА ЦАРЁВКА

ОПИСАНИЕ МЕСТОПОЛОЖЕНИЯ ГРАНИЦ

Зона застройки индивидуальными жилыми домами - Ж1

 (наименование объекта, местоположение границ которого описано
 (далее объект))

Раздел 1

Сведения об объекте		
№ п/п	Характеристики объекта	Описание характеристик
1	2	3
1	Местоположение объекта	Воронежская область, Павловский муниципальный район, Гаврильское сельское поселение, село Царёвка
2	Площадь объекта \pm величина погрешности определения площади ($P \pm \text{Дельта } P$)	633386 \pm -2785 м ²
3	Иные характеристики объекта	-

Раздел 2

Сведения о местоположении границ объекта					
1. Система координат: МСК - 36, зона 2					
2. Сведения о характерных точках границ объекта					
Обозначение характерных точек границ	Координаты, м		Метод определения координат характерной точки	Средняя квадратическая погрешность положения характерной точки (Mt), м	Описание обозначения точки на местности (при наличии)
	X	Y			
1	2	3	4	5	6
1	374550.35	2167288.77	Картометрический	1.00	-
2	374634.62	2167377.18	Картометрический	1.00	-
3	374781.68	2167578.31	Картометрический	1.00	-
4	374815.00	2167617.74	Картометрический	1.00	-
5	374753.34	2167795.85	Картометрический	1.00	-
6	374675.06	2167764.32	Картометрический	1.00	-
7	374595.63	2167711.22	Картометрический	1.00	-
8	374536.79	2167601.46	Картометрический	1.00	-
9	374499.51	2167605.22	Картометрический	1.00	-
10	374453.40	2167510.52	Картометрический	1.00	-
11	374404.53	2167432.74	Картометрический	1.00	-
12	374498.17	2167329.65	Картометрический	1.00	-
1	374550.35	2167288.77	Картометрический	1.00	-
13	373743.86	2167572.15	Аналитический	0.10	-
14	373994.71	2167822.60	Картометрический	1.00	-
15	374070.94	2167879.53	Картометрический	1.00	-
16	374138.35	2167901.59	Картометрический	1.00	-
17	374229.57	2167851.88	Картометрический	1.00	-
18	374213.14	2167816.06	Картометрический	1.00	-
19	374224.56	2167784.83	Картометрический	1.00	-
20	374156.08	2167655.08	Картометрический	1.00	-
21	374229.72	2167654.33	Картометрический	1.00	-
22	374328.20	2167818.39	Картометрический	1.00	-
23	374368.46	2167845.18	Картометрический	1.00	-
24	374420.66	2167927.24	Картометрический	1.00	-
25	374352.42	2167966.21	Картометрический	1.00	-
26	374402.35	2168028.76	Картометрический	1.00	-
27	374405.48	2168047.45	Картометрический	1.00	-
28	374385.76	2168066.70	Картометрический	1.00	-
29	374534.10	2168235.63	Картометрический	1.00	-
30	374352.08	2168399.91	Аналитический	0.50	-
31	374344.20	2168392.38	Аналитический	0.50	-
32	374338.00	2168397.99	Аналитический	0.50	-

1	2	3	4	5	6
33	374335.19	2168398.71	Аналитический	0.50	-
34	374332.03	2168396.74	Аналитический	0.50	-
35	374298.72	2168362.10	Аналитический	0.50	-
36	374265.41	2168327.45	Аналитический	0.50	-
37	374244.20	2168304.83	Аналитический	0.50	-
38	374219.17	2168278.94	Аналитический	0.50	-
39	374194.13	2168253.06	Аналитический	0.50	-
40	374169.10	2168227.18	Аналитический	0.50	-
41	374144.07	2168201.29	Аналитический	0.50	-
42	374119.03	2168175.41	Аналитический	0.50	-
43	374094.00	2168149.53	Аналитический	0.50	-
44	374068.97	2168123.64	Аналитический	0.50	-
45	374043.93	2168097.76	Аналитический	0.50	-
46	374040.64	2168092.99	Аналитический	0.50	-
47	374035.07	2168087.56	Аналитический	0.50	-
48	374028.52	2168082.83	Аналитический	0.50	-
49	374005.07	2168059.43	Аналитический	0.50	-
50	373981.63	2168036.03	Аналитический	0.50	-
51	373958.19	2168012.64	Аналитический	0.50	-
52	373887.87	2167942.44	Аналитический	0.50	-
53	373864.43	2167919.05	Аналитический	0.50	-
54	373840.99	2167895.65	Аналитический	0.50	-
55	373810.74	2167864.57	Аналитический	0.50	-
56	373773.77	2167823.24	Аналитический	0.50	-
57	373736.80	2167781.92	Аналитический	0.50	-
58	373699.82	2167740.59	Аналитический	0.50	-
59	373662.85	2167699.27	Аналитический	0.50	-
60	373653.53	2167690.90	Аналитический	0.50	-
61	373651.86	2167686.19	Аналитический	0.50	-
62	373652.45	2167682.25	Аналитический	0.50	-
63	373655.64	2167677.76	Аналитический	0.10	-
64	373678.14	2167650.66	Аналитический	0.10	-
65	373703.35	2167620.32	Аналитический	0.10	-
66	373728.55	2167589.97	Аналитический	0.10	-
13	373743.86	2167572.15	Аналитический	0.10	-
67	373699.39	2167642.21	Аналитический	0.10	-
68	373699.39	2167643.21	Аналитический	0.10	-
69	373698.39	2167643.21	Аналитический	0.10	-
70	373698.39	2167642.21	Аналитический	0.10	-
67	373699.39	2167642.21	Аналитический	0.10	-
71	373719.62	2167692.57	Аналитический	0.10	-
72	373719.89	2167693.53	Аналитический	0.10	-
73	373715.41	2167694.79	Аналитический	0.10	-
74	373715.14	2167693.83	Аналитический	0.10	-
71	373719.62	2167692.57	Аналитический	0.10	-

1	2	3	4	5	6
75	373751.83	2167734.33	Аналитический	0.10	-
76	373751.83	2167735.33	Аналитический	0.10	-
77	373750.83	2167735.33	Аналитический	0.10	-
78	373750.83	2167734.33	Аналитический	0.10	-
75	373751.83	2167734.33	Аналитический	0.10	-
79	373786.64	2167774.13	Аналитический	0.10	-
80	373786.64	2167775.13	Аналитический	0.10	-
81	373785.64	2167775.13	Аналитический	0.10	-
82	373785.64	2167774.13	Аналитический	0.10	-
79	373786.64	2167774.13	Аналитический	0.10	-
83	373821.50	2167814.28	Аналитический	0.10	-
84	373821.50	2167815.28	Аналитический	0.10	-
85	373820.50	2167815.28	Аналитический	0.10	-
86	373820.50	2167814.28	Аналитический	0.10	-
83	373821.50	2167814.28	Аналитический	0.10	-
87	373856.13	2167854.49	Аналитический	0.10	-
88	373856.13	2167855.49	Аналитический	0.10	-
89	373855.13	2167855.49	Аналитический	0.10	-
90	373855.13	2167854.49	Аналитический	0.10	-
87	373856.13	2167854.49	Аналитический	0.10	-
91	373891.83	2167895.35	Аналитический	0.10	-
92	373891.83	2167896.35	Аналитический	0.10	-
93	373890.83	2167896.35	Аналитический	0.10	-
94	373890.83	2167895.35	Аналитический	0.10	-
91	373891.83	2167895.35	Аналитический	0.10	-
95	373926.58	2167930.38	Аналитический	0.10	-
96	373927.53	2167930.68	Аналитический	0.10	-
97	373925.74	2167936.31	Аналитический	0.10	-
98	373924.79	2167936.01	Аналитический	0.10	-
95	373926.58	2167930.38	Аналитический	0.10	-
99	373976.54	2167942.37	Аналитический	0.10	-
100	373976.54	2167943.37	Аналитический	0.10	-
101	373975.54	2167943.37	Аналитический	0.10	-
102	373975.54	2167942.37	Аналитический	0.10	-
99	373976.54	2167942.37	Аналитический	0.10	-
103	374026.63	2167949.33	Аналитический	0.10	-
104	374026.63	2167950.33	Аналитический	0.10	-
105	374025.63	2167950.33	Аналитический	0.10	-
106	374025.63	2167949.33	Аналитический	0.10	-
103	374026.63	2167949.33	Аналитический	0.10	-

1	2	3	4	5	6
107	374112.80	2167961.39	Аналитический	0.10	-
108	374112.80	2167962.39	Аналитический	0.10	-
109	374111.80	2167962.39	Аналитический	0.10	-
110	374111.80	2167961.39	Аналитический	0.10	-
107	374112.80	2167961.39	Аналитический	0.10	-
111	374155.78	2167967.40	Аналитический	0.10	-
112	374155.78	2167968.40	Аналитический	0.10	-
113	374154.78	2167968.40	Аналитический	0.10	-
114	374154.78	2167967.40	Аналитический	0.10	-
111	374155.78	2167967.40	Аналитический	0.10	-
115	374161.46	2167968.45	Аналитический	0.10	-
116	374161.46	2167969.45	Аналитический	0.10	-
117	374160.46	2167969.45	Аналитический	0.10	-
118	374160.46	2167968.45	Аналитический	0.10	-
115	374161.46	2167968.45	Аналитический	0.10	-
119	374127.73	2167106.42	Аналитический	0.10	-
120	374135.39	2167123.21	Картометрический	1.00	-
121	374174.32	2167122.86	Картометрический	1.00	-
122	374246.72	2167141.48	Картометрический	1.00	-
123	374252.08	2167198.15	Картометрический	1.00	-
124	374222.98	2167240.27	Картометрический	1.00	-
125	374137.42	2167285.18	Картометрический	1.00	-
126	374093.46	2167281.22	Картометрический	1.00	-
127	374027.45	2167239.92	Аналитический	0.10	-
128	374055.48	2167205.22	Аналитический	0.10	-
129	374089.32	2167164.10	Аналитический	0.10	-
130	374109.54	2167142.45	Аналитический	0.10	-
131	374115.28	2167132.82	Аналитический	0.10	-
132	374127.33	2167107.28	Картометрический	1.00	-
119	374127.73	2167106.42	Аналитический	0.10	-
133	374120.93	2167124.32	Аналитический	0.10	-
134	374121.66	2167129.48	Аналитический	0.10	-
135	374120.67	2167129.62	Аналитический	0.10	-
136	374119.94	2167124.46	Аналитический	0.10	-
133	374120.93	2167124.32	Аналитический	0.10	-
137	374061.98	2166534.23	Аналитический	0.10	-
138	374076.07	2166552.12	Аналитический	0.10	-
139	374093.20	2166584.33	Аналитический	0.10	-
140	374102.23	2166574.21	Аналитический	0.10	-
141	374149.40	2166652.83	Картометрический	1.00	-
142	374115.69	2166704.11	Картометрический	1.00	-
143	374081.70	2166714.70	Картометрический	1.00	-
144	374179.31	2166755.80	Картометрический	1.00	-

1	2	3	4	5	6
145	374228.70	2166857.74	Аналитический	2.50	-
146	374172.93	2166882.48	Аналитический	2.50	-
147	374149.47	2166892.88	Картометрический	1.00	-
148	374143.80	2166881.44	Картометрический	1.00	-
149	374064.57	2166923.01	Картометрический	1.00	-
150	374060.14	2166912.75	Аналитический	0.10	-
151	374050.66	2166909.69	Аналитический	0.10	-
152	374042.36	2166905.41	Аналитический	0.10	-
153	374014.36	2166849.28	Аналитический	0.10	-
154	374012.68	2166842.64	Аналитический	0.10	-
155	374015.61	2166834.70	Аналитический	0.10	-
156	374021.47	2166826.71	Аналитический	0.10	-
157	374039.31	2166816.15	Аналитический	0.10	-
158	374073.61	2166798.36	Аналитический	0.10	-
159	374083.27	2166792.94	Аналитический	0.10	-
160	374078.46	2166779.17	Аналитический	0.10	-
161	374072.81	2166780.62	Аналитический	0.10	-
162	374069.29	2166778.38	Аналитический	0.10	-
163	374064.82	2166769.80	Аналитический	0.10	-
164	374056.73	2166750.89	Аналитический	0.10	-
165	374035.81	2166708.02	Аналитический	0.10	-
166	374033.20	2166699.41	Аналитический	0.10	-
167	374029.47	2166691.11	Аналитический	0.10	-
168	374011.91	2166653.94	Аналитический	0.10	-
169	373993.68	2166611.44	Картометрический	1.00	-
170	374011.62	2166578.15	Картометрический	1.00	-
137	374061.98	2166534.23	Аналитический	0.10	-
171	373929.61	2166448.21	Картометрический	1.00	-
172	373948.84	2166527.32	Картометрический	1.00	-
173	373963.60	2166557.61	Картометрический	1.00	-
174	373951.12	2166563.07	Аналитический	0.10	-
175	373977.33	2166613.65	Аналитический	0.10	-
176	374001.53	2166661.85	Аналитический	0.10	-
177	374012.18	2166688.56	Аналитический	0.10	-
178	374011.11	2166690.72	Аналитический	0.10	-
179	374011.99	2166697.32	Аналитический	0.10	-
180	374017.37	2166701.73	Аналитический	0.10	-
181	374041.86	2166757.02	Аналитический	0.10	-
182	374045.50	2166781.02	Аналитический	0.10	-
183	374039.38	2166793.19	Аналитический	0.10	-
184	374026.36	2166804.66	Аналитический	0.10	-
185	374010.65	2166812.11	Аналитический	0.10	-
186	373996.12	2166817.86	Аналитический	0.10	-
187	373975.74	2166827.74	Аналитический	0.10	-
188	373981.54	2166842.41	Аналитический	0.10	-
189	373984.45	2166841.46	Аналитический	0.10	-
190	373989.23	2166842.54	Аналитический	0.10	-

1	2	3	4	5	6
191	373992.01	2166844.17	Аналитический	0.10	-
192	373993.40	2166849.11	Аналитический	0.10	-
193	373994.80	2166857.19	Аналитический	0.10	-
194	373999.39	2166862.59	Аналитический	0.10	-
195	374027.76	2166912.35	Аналитический	0.10	-
196	374046.07	2166946.17	Аналитический	0.10	-
197	374063.14	2166982.76	Аналитический	0.10	-
198	374091.69	2167036.58	Аналитический	0.10	-
199	374103.77	2167061.07	Аналитический	0.10	-
200	374108.66	2167075.28	Аналитический	0.10	-
201	374109.58	2167090.31	Аналитический	0.10	-
202	374109.95	2167104.33	Аналитический	0.10	-
203	374105.30	2167120.56	Аналитический	0.10	-
204	374095.51	2167132.97	Аналитический	0.10	-
205	374079.23	2167151.92	Аналитический	0.10	-
206	374043.11	2167193.57	Аналитический	0.10	-
207	374013.81	2167226.58	Аналитический	0.10	-
208	373984.51	2167259.59	Аналитический	0.10	-
209	373955.47	2167294.80	Аналитический	0.10	-
210	373942.69	2167310.30	Аналитический	0.10	-
211	373829.13	2167115.90	Картометрический	1.00	-
212	373710.35	2166888.85	Картометрический	1.00	-
213	373642.59	2166831.17	Картометрический	1.00	-
214	373628.22	2166767.40	Картометрический	1.00	-
215	373791.24	2166727.93	Картометрический	1.00	-
216	373723.33	2166681.28	Картометрический	1.00	-
217	373690.29	2166621.51	Картометрический	1.00	-
218	373681.44	2166587.49	Картометрический	1.00	-
219	373851.40	2166536.25	Картометрический	1.00	-
220	373844.12	2166511.57	Картометрический	1.00	-
221	373885.75	2166499.38	Картометрический	1.00	-
222	373885.00	2166492.58	Картометрический	1.00	-
223	373921.55	2166480.34	Картометрический	1.00	-
224	373912.66	2166449.70	Картометрический	1.00	-
171	373929.61	2166448.21	Картометрический	1.00	-
3. Сведения о характерных точках части (частей) границы объекта					
Обозначение характерных точек части границы	Координаты, м		Метод определения координат характерной точки	Средняя квадратическая погрешность положения характерной точки (Mt), м	Описание обозначения точки на местности (при наличии)
	X	Y			
1	2	3	4	5	6
Часть №					
-	-	-	-	-	-

ОПИСАНИЕ МЕСТОПОЛОЖЕНИЯ ГРАНИЦ

Зона улиц, дорог, инженерной и транспортной инфраструктуры - ИТ1

(наименование объекта, местоположение границ которого описано
(далее объект)

Раздел 1

Сведения об объекте		
№ п/п	Характеристики объекта	Описание характеристик
1	2	3
1	Местоположение объекта	Воронежская область, Павловский муниципальный район, Гаврильское сельское поселение, село Царёвка
2	Площадь объекта \pm величина погрешности определения площади ($P \pm \text{Дельта } P$)	18675 \pm 478 м ²
3	Иные характеристики объекта	-

Раздел 2

Сведения о местоположении границ объекта					
1. Система координат: МСК - 36, зона 2					
2. Сведения о характерных точках границ объекта					
Обозначение характерных точек границ	Координаты, м		Метод определения координат характерной точки	Средняя квадратическая погрешность положения характерной точки (Mt), м	Описание обозначения точки на местности (при наличии)
	X	Y			
1	2	3	4	5	6
1	373967.53	2166555.90	Аналитический	0.10	-
2	373991.79	2166607.06	Аналитический	0.10	-
3	373993.68	2166611.44	Картометрический	1.00	-
4	374011.91	2166653.94	Аналитический	0.10	-
5	374029.47	2166691.11	Аналитический	0.10	-
6	374033.20	2166699.41	Аналитический	0.10	-
7	374035.81	2166708.02	Аналитический	0.10	-
8	374056.73	2166750.89	Аналитический	0.10	-
9	374064.82	2166769.80	Аналитический	0.10	-
10	374069.29	2166778.38	Аналитический	0.10	-
11	374072.81	2166780.62	Аналитический	0.10	-
12	374078.46	2166779.17	Аналитический	0.10	-
13	374083.27	2166792.94	Аналитический	0.10	-
14	374073.61	2166798.36	Аналитический	0.10	-
15	374039.31	2166816.15	Аналитический	0.10	-
16	374021.47	2166826.71	Аналитический	0.10	-
17	374015.61	2166834.70	Аналитический	0.10	-
18	374012.68	2166842.64	Аналитический	0.10	-
19	374014.36	2166849.28	Аналитический	0.10	-
20	374042.36	2166905.41	Аналитический	0.10	-
21	374050.66	2166909.69	Аналитический	0.10	-
22	374060.14	2166912.75	Аналитический	0.10	-
23	374064.57	2166923.01	Картометрический	1.00	-
24	374066.25	2166926.91	Аналитический	0.10	-
25	374060.32	2166932.63	Аналитический	0.10	-
26	374059.31	2166939.38	Аналитический	0.10	-
27	374079.30	2166977.27	Аналитический	0.10	-
28	374084.46	2166986.72	Картометрический	1.00	-
29	374106.24	2167026.69	Аналитический	0.10	-
30	374120.18	2167056.24	Аналитический	0.10	-
31	374125.40	2167071.30	Аналитический	0.10	-
32	374129.17	2167092.98	Аналитический	0.10	-
33	374127.73	2167106.42	Аналитический	0.10	-
34	374127.33	2167107.28	Картометрический	1.00	-

1	2	3	4	5	6
35	374115.28	2167132.82	Аналитический	0.10	-
36	374109.54	2167142.45	Аналитический	0.10	-
37	374089.32	2167164.10	Аналитический	0.10	-
38	374055.48	2167205.22	Аналитический	0.10	-
39	374027.45	2167239.92	Аналитический	0.10	-
40	373999.42	2167274.61	Аналитический	0.10	-
41	373971.63	2167307.83	Аналитический	0.10	-
42	373954.44	2167328.39	Аналитический	0.10	-
43	373949.76	2167322.39	Аналитический	0.10	-
44	373942.69	2167310.30	Аналитический	0.10	-
45	373955.47	2167294.80	Аналитический	0.10	-
46	373984.51	2167259.59	Аналитический	0.10	-
47	374013.81	2167226.58	Аналитический	0.10	-
48	374043.11	2167193.57	Аналитический	0.10	-
49	374079.23	2167151.92	Аналитический	0.10	-
50	374095.51	2167132.97	Аналитический	0.10	-
51	374105.30	2167120.56	Аналитический	0.10	-
52	374109.95	2167104.33	Аналитический	0.10	-
53	374109.58	2167090.31	Аналитический	0.10	-
54	374108.66	2167075.28	Аналитический	0.10	-
55	374103.77	2167061.07	Аналитический	0.10	-
56	374091.69	2167036.58	Аналитический	0.10	-
57	374063.14	2166982.76	Аналитический	0.10	-
58	374046.07	2166946.17	Аналитический	0.10	-
59	374027.76	2166912.35	Аналитический	0.10	-
60	373999.39	2166862.59	Аналитический	0.10	-
61	373994.80	2166857.19	Аналитический	0.10	-
62	373993.40	2166849.11	Аналитический	0.10	-
63	373992.01	2166844.17	Аналитический	0.10	-
64	373989.23	2166842.54	Аналитический	0.10	-
65	373984.45	2166841.46	Аналитический	0.10	-
66	373981.54	2166842.41	Аналитический	0.10	-
67	373975.74	2166827.74	Аналитический	0.10	-
68	373996.12	2166817.86	Аналитический	0.10	-
69	374010.65	2166812.11	Аналитический	0.10	-
70	374026.36	2166804.66	Аналитический	0.10	-
71	374039.38	2166793.19	Аналитический	0.10	-
72	374045.50	2166781.02	Аналитический	0.10	-
73	374041.86	2166757.02	Аналитический	0.10	-
74	374017.37	2166701.73	Аналитический	0.10	-
75	374011.99	2166697.32	Аналитический	0.10	-
76	374011.11	2166690.72	Аналитический	0.10	-
77	374012.18	2166688.56	Аналитический	0.10	-
78	374001.53	2166661.85	Аналитический	0.10	-
79	373977.33	2166613.65	Аналитический	0.10	-
80	373951.12	2166563.07	Аналитический	0.10	-
81	373963.60	2166557.61	Картометрический	1.00	-
1	373967.53	2166555.90	Аналитический	0.10	-

1	2	3	4	5	6
82	374084.55	2167167.06	Аналитический	0.10	-
83	374084.55	2167168.06	Аналитический	0.10	-
84	374083.55	2167168.06	Аналитический	0.10	-
85	374083.55	2167167.06	Аналитический	0.10	-
82	374084.55	2167167.06	Аналитический	0.10	-
86	374047.62	2167209.79	Аналитический	0.10	-
87	374047.62	2167210.79	Аналитический	0.10	-
88	374046.62	2167210.79	Аналитический	0.10	-
89	374046.62	2167209.79	Аналитический	0.10	-
86	374047.62	2167209.79	Аналитический	0.10	-
90	374003.33	2167263.30	Аналитический	0.10	-
91	374003.33	2167264.30	Аналитический	0.10	-
92	374002.33	2167264.30	Аналитический	0.10	-
93	374002.33	2167263.30	Аналитический	0.10	-
90	374003.33	2167263.30	Аналитический	0.10	-
94	373967.88	2167303.37	Аналитический	0.10	-
95	373968.70	2167303.95	Аналитический	0.10	-
96	373965.52	2167308.49	Аналитический	0.10	-
97	373964.71	2167307.92	Аналитический	0.10	-
94	373967.88	2167303.37	Аналитический	0.10	-
98	373733.42	2167561.15	Аналитический	0.10	-
99	373738.14	2167566.44	Аналитический	0.10	-
100	373743.86	2167572.15	Аналитический	0.10	-
101	373728.55	2167589.97	Аналитический	0.10	-
102	373703.35	2167620.32	Аналитический	0.10	-
103	373678.14	2167650.66	Аналитический	0.10	-
104	373655.64	2167677.76	Аналитический	0.10	-
105	373643.16	2167666.83	Аналитический	0.10	-
106	373645.55	2167663.93	Аналитический	0.10	-
107	373667.71	2167637.89	Аналитический	0.10	-
108	373692.55	2167609.43	Аналитический	0.10	-
109	373717.39	2167580.97	Аналитический	0.10	-
98	373733.42	2167561.15	Аналитический	0.10	-

3. Сведения о характерных точках части (частей) границы объекта					
Обозначение характерных точек части границы	Координаты, м		Метод определения координат характерной точки	Средняя квадратическая погрешность положения характерной точки (Mt), м	Описание обозначения точки на местности (при наличии)
	X	Y			
1	2	3	4	5	6
Часть №					
-	-	-	-	-	-

Рисунок 4
План трассы обхода



Масштаб: 1:2000

Легенда:
 — граница территории
 — граница населенного пункта
 — граница территории

ОПИСАНИЕ МЕСТОПОЛОЖЕНИЯ ГРАНИЦ

Зона сельскохозяйственного использования в границах населенных пунктов - СХ1

(наименование объекта, местоположение границ которого описано
(далее объект)

Раздел 1

Сведения об объекте		
№ п/п	Характеристики объекта	Описание характеристик
1	2	3
1	Местоположение объекта	Воронежская область, Павловский муниципальный район, Гаврильское сельское поселение, село Царёвка
2	Площадь объекта \pm величина погрешности определения площади ($P \pm \text{Дельта } P$)	49291 \pm 777 м ²
3	Иные характеристики объекта	-

Раздел 2


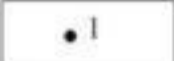
Сведения о местоположении границ объекта					
1. Система координат: МСК - 36, зона 2					
2. Сведения о характерных точках границ объекта					
Обозначение характерных точек границ	Координаты, м		Метод определения координат характерной точки	Средняя квадратическая погрешность положения характерной точки (Mt), м	Описание обозначения точки на местности (при наличии)
	X	Y			
1	2	3	4	5	6
1	373545.80	2167352.22	Картометрический	1.00	-
2	373742.67	2167530.81	Картометрический	1.00	-
3	373739.82	2167553.23	Картометрический	1.00	-
4	373733.42	2167561.15	Аналитический	0.10	-
5	373717.39	2167580.97	Аналитический	0.10	-
6	373692.55	2167609.43	Аналитический	0.10	-
7	373667.71	2167637.89	Аналитический	0.10	-
8	373645.55	2167663.93	Аналитический	0.10	-
9	373643.16	2167666.83	Аналитический	0.10	-
10	373641.54	2167668.80	Аналитический	0.50	-
11	373639.07	2167670.61	Аналитический	0.50	-
12	373637.37	2167670.47	Аналитический	0.50	-
13	373626.07	2167655.44	Аналитический	0.50	-
14	373621.21	2167650.23	Аналитический	0.50	-
15	373611.06	2167641.31	Аналитический	0.50	-
16	373599.11	2167629.14	Аналитический	0.50	-
17	373565.39	2167591.88	Аналитический	0.50	-
18	373531.66	2167554.62	Аналитический	0.50	-
19	373497.94	2167517.36	Аналитический	0.50	-
20	373464.21	2167480.10	Аналитический	0.50	-
21	373436.89	2167448.63	Аналитический	0.50	-
22	373421.67	2167429.81	Аналитический	0.50	-
23	373417.20	2167423.43	Аналитический	0.50	-
24	373410.95	2167415.24	Картометрический	1.00	-
1	373545.80	2167352.22	Картометрический	1.00	-
25	373689.69	2167608.24	Аналитический	0.10	-
26	373689.69	2167609.24	Аналитический	0.10	-
27	373688.69	2167609.24	Аналитический	0.10	-
28	373688.69	2167608.24	Аналитический	0.10	-
25	373689.69	2167608.24	Аналитический	0.10	-
29	373681.37	2167575.50	Аналитический	0.10	-
30	373681.37	2167576.50	Аналитический	0.10	-

1	2	3	4	5	6
31	373680.37	2167576.50	Аналитический	0.10	-
32	373680.37	2167575.50	Аналитический	0.10	-
29	373681.37	2167575.50	Аналитический	0.10	-
33	373668.46	2167524.94	Аналитический	0.10	-
34	373668.46	2167525.94	Аналитический	0.10	-
35	373667.46	2167525.94	Аналитический	0.10	-
36	373667.46	2167524.94	Аналитический	0.10	-
33	373668.46	2167524.94	Аналитический	0.10	-
37	373655.08	2167473.30	Аналитический	0.10	-
38	373655.08	2167474.30	Аналитический	0.10	-
39	373654.08	2167474.30	Аналитический	0.10	-
40	373654.08	2167473.30	Аналитический	0.10	-
37	373655.08	2167473.30	Аналитический	0.10	-
3. Сведения о характерных точках части (частей) границы объекта					
Обозначение характерных точек части границы	Координаты, м		Метод определения координат характерной точки	Средняя квадратическая погрешность положения характерной точки (Mt), м	Описание обозначения точки на местности (при наличии)
	X	Y			
1	2	3	4	5	6
Часть №					
-	-	-	-	-	-

План границ объекта



Используемые условные знаки и обозначения:

	границы территориальной зоны
	характерная точка границ территориальной зоны

Масштаб 1:2000

Заместитель руководителя БУВО «Нормативно-проектный центр»

Подпись  А.В. Ромашов Дата « 03 » июля 2020 г.

Место для оттиска печати (при наличии) лица, составившего описание местоположения границ объекта



ОПИСАНИЕ МЕСТОПОЛОЖЕНИЯ ГРАНИЦ

Зона сельскохозяйственного производства - СХ2

(наименование объекта, местоположение границ которого описано
(далее объект)

Раздел 1

Сведения об объекте		
№ п/п	Характеристики объекта	Описание характеристик
1	2	3
1	Местоположение объекта	Воронежская область, Павловский муниципальный район, Гаврильское сельское поселение, село Царёвка
2	Площадь объекта \pm величина погрешности определения площади ($P \pm \text{Дельта } P$)	6428 \pm 281 м ²
3	Иные характеристики объекта	-

Раздел 2



Сведения о местоположении границ объекта					
1. Система координат: МСК - 36, зона 2					
2. Сведения о характерных точках границ объекта					
Обозначение характерных точек границ	Координаты, м		Метод определения координат характерной точки	Средняя квадратическая погрешность положения характерной точки (Mt), м	Описание обозначения точки на местности (при наличии)
	X	Y			
1	2	3	4	5	6
1	374143.80	2166881.44	Картометрический	1.00	-
2	374149.47	2166892.88	Картометрический	1.00	-
3	374172.93	2166882.48	Аналитический	2.50	-
4	374179.05	2166899.50	Аналитический	2.50	-
5	374173.93	2166902.41	Аналитический	2.50	-
6	374179.50	2166928.77	Аналитический	2.50	-
7	374107.10	2166963.25	Аналитический	2.50	-
8	374082.39	2166975.01	Картометрический	1.00	-
9	374079.30	2166977.27	Аналитический	0.10	-
10	374059.31	2166939.38	Аналитический	0.10	-
11	374060.32	2166932.63	Аналитический	0.10	-
12	374066.25	2166926.91	Аналитический	0.10	-
13	374064.57	2166923.01	Картометрический	1.00	-
1	374143.80	2166881.44	Картометрический	1.00	-
3. Сведения о характерных точках части (частей) границы объекта					
Обозначение характерных точек части границы	Координаты, м		Метод определения координат характерной точки	Средняя квадратическая погрешность положения характерной точки (Mt), м	Описание обозначения точки на местности (при наличии)
	X	Y			
1	2	3	4	5	6
Часть №					
-	-	-	-	-	-

Раздел 4

План границ объекта




Используемые условные знаки и обозначения:

	границы территориальной зоны
	характерная точка границ территориальной зоны

Масштаб 1:2000

Заместитель руководителя БУВО «Нормативно-проектный центр»

Подпись  А.В. Ромашов Дата « 03 » июля 2020 г.

Место для оттиска печати (при наличии) лица, составившего описание местоположения границ объекта



ОПИСАНИЕ МЕСТОПОЛОЖЕНИЯ ГРАНИЦ

Зона ритуальных объектов - СН1

(наименование объекта, местоположение границ которого описано
(далее объект)

Раздел 1

Сведения об объекте		
№ п/п	Характеристики объекта	Описание характеристик
1	2	3
1	Местоположение объекта	Воронежская область, Павловский муниципальный район, Гаврильское сельское поселение, село Царёвка
2	Площадь объекта \pm величина погрешности определения площади ($P \pm \text{Дельта } P$)	3261 \pm 200 м ²
3	Иные характеристики объекта	-


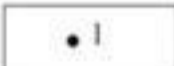
Раздел 2

Сведения о местоположении границ объекта					
1. Система координат: МСК - 36, зона 2					
2. Сведения о характерных точках границ объекта					
Обозначение характерных точек границ	Координаты, м		Метод определения координат характерной точки	Средняя квадратическая погрешность положения характерной точки (Mt), м	Описание обозначения точки на местности (при наличии)
	X	Y			
1	2	3	4	5	6
1	374102.36	2166496.51	Аналитический	0.10	-
2	374137.90	2166547.45	Аналитический	0.10	-
3	374102.23	2166574.21	Аналитический	0.10	-
4	374093.20	2166584.33	Аналитический	0.10	-
5	374076.07	2166552.12	Аналитический	0.10	-
6	374061.98	2166534.23	Аналитический	0.10	-
1	374102.36	2166496.51	Аналитический	0.10	-
3. Сведения о характерных точках части (частей) границы объекта					
Обозначение характерных точек части границы	Координаты, м		Метод определения координат характерной точки	Средняя квадратическая погрешность положения характерной точки (Mt), м	Описание обозначения точки на местности (при наличии)
	X	Y			
1	2	3	4	5	6
Часть №					
-	-	-	-	-	-

План границ объекта




Используемые условные знаки и обозначения:

	границы территориальной зоны
	характерная точка границ территориальной зоны

Масштаб 1:2000

Заместитель руководителя БУВО «Нормативно-проектный центр»

Подпись  А.В. Ромашов Дата « 03 » июля 2020 г.

Место для оттиска печати (при наличии) лица, составившего описание местоположения границ объекта



Приложение №5
к правилам землепользования и застройки
Гаврильского сельского поселения
Павловского муниципального района
Воронежской области

СВЕДЕНИЯ О ГРАНИЦАХ ТЕРРИТОРИАЛЬНЫХ ЗОН,
СОДЕРЖАЩИЕ ГРАФИЧЕСКОЕ ОПИСАНИЕ МЕСТОПОЛОЖЕНИЯ
ГРАНИЦ ТЕРРИТОРИАЛЬНЫХ ЗОН, ПЕРЕЧЕНЬ КООРДИНАТ
ХАРАКТЕРНЫХ ТОЧЕК ГРАНИЦ ТЕРРИТОРИАЛЬНЫХ ЗОН,
РАСПОЛОЖЕННЫХ ЗА ГРАНИЦАМИ НАСЕЛЕННЫХ ПУНКТОВ НА
ТЕРРИТОРИИ ГАВРИЛЬСКОГО СЕЛЬСКОГО ПОСЕЛЕНИЯ

ОПИСАНИЕ МЕСТОПОЛОЖЕНИЯ ГРАНИЦ

Зона улиц, дорог, инженерной и транспортной инфраструктуры - ИТ1

(наименование объекта, местоположение границ которого описано
(далее объект)

Раздел 1

Сведения об объекте		
№ п/п	Характеристики объекта	Описание характеристик
1	2	3
1	Местоположение объекта	Воронежская область, Павловский муниципальный район, Гаврильское сельское поселение
2	Площадь объекта \pm величина погрешности определения площади ($P \pm \text{Дельта } P$)	565291+/-13158 м ²
3	Иные характеристики объекта	-

Раздел 2

Сведения о местоположении границ объекта					
1. Система координат: МСК - 36, зона 2					
2. Сведения о характерных точках границ объекта					
Обозначение характерных точек границ	Координаты, м		Метод определения координат характерной точки	Средняя квадратическая погрешность положения характерной точки (Mt), м	Описание обозначения точки на местности (при наличии)
	X	Y			
1	2	3	4	5	6
1	378379.46	2169985.09	Аналитический	0.05	-
2	378397.12	2169990.22	Аналитический	0.05	-
3	378412.55	2169998.70	Аналитический	0.05	-
4	378427.34	2170012.05	Аналитический	0.05	-
5	378444.72	2170039.22	Аналитический	0.05	-
6	378464.92	2170071.49	Аналитический	0.05	-
7	378485.11	2170103.77	Аналитический	0.05	-
8	378586.11	2170265.17	Аналитический	0.50	-
9	378606.30	2170297.44	Аналитический	0.50	-
10	378636.25	2170344.35	Аналитический	0.50	-
11	378666.19	2170391.26	Аналитический	0.50	-
12	378726.09	2170485.08	Аналитический	0.50	-
13	378751.30	2170524.51	Аналитический	0.50	-
14	378776.52	2170563.93	Аналитический	0.50	-
15	378801.74	2170603.36	Аналитический	0.50	-
16	378826.96	2170642.78	Аналитический	0.50	-
17	378852.17	2170682.21	Аналитический	0.50	-
18	378877.39	2170721.63	Аналитический	0.50	-
19	378927.83	2170800.49	Аналитический	0.50	-
20	378947.12	2170830.62	Аналитический	0.50	-
21	379043.62	2170981.27	Аналитический	0.50	-
22	379062.91	2171011.40	Аналитический	0.50	-
23	379082.21	2171041.53	Аналитический	0.50	-
24	379133.91	2171123.21	Аналитический	0.50	-
25	379159.76	2171164.04	Аналитический	0.50	-
26	379185.60	2171204.88	Аналитический	0.50	-
27	379211.45	2171245.71	Аналитический	0.50	-
28	379263.15	2171327.39	Аналитический	0.50	-
29	379289.00	2171368.22	Аналитический	0.50	-
30	379358.34	2171477.28	Аналитический	0.50	-
31	379393.01	2171531.80	Аналитический	0.50	-
32	379427.68	2171586.33	Аналитический	0.50	-
33	379456.15	2171631.70	Аналитический	0.50	-
34	379484.62	2171677.08	Аналитический	0.50	-

1	2	3	4	5	6
35	379513.09	2171722.45	Аналитический	0.50	-
36	379541.56	2171767.83	Аналитический	0.50	-
37	379572.60	2171818.94	Аналитический	0.50	-
38	379603.65	2171870.05	Аналитический	0.50	-
39	379665.73	2171972.27	Аналитический	0.50	-
40	379690.18	2172013.06	Аналитический	0.50	-
41	379714.62	2172053.85	Аналитический	0.50	-
42	379739.07	2172094.64	Аналитический	0.50	-
43	379763.51	2172135.43	Аналитический	0.50	-
44	379784.35	2172170.99	Аналитический	0.50	-
45	379826.01	2172242.11	Аналитический	0.50	-
46	379846.85	2172277.67	Аналитический	0.50	-
47	379920.25	2172411.19	Аналитический	0.50	-
48	379933.98	2172440.94	Аналитический	0.50	-
49	379947.70	2172470.68	Аналитический	0.50	-
50	379961.43	2172500.43	Аналитический	0.50	-
51	379975.16	2172530.17	Аналитический	0.50	-
52	379980.70	2172549.52	Аналитический	0.50	-
53	379984.50	2172571.16	Аналитический	0.50	-
54	379986.49	2172594.16	Аналитический	0.50	-
55	379988.34	2172627.22	Аналитический	0.50	-
56	379990.19	2172660.27	Аналитический	0.50	-
57	379993.35	2172668.56	Аналитический	0.50	-
58	379994.48	2172700.90	Аналитический	0.50	-
59	379995.62	2172733.23	Аналитический	0.50	-
60	379997.52	2172736.67	Аналитический	0.50	-
61	379996.69	2172742.79	Аналитический	0.50	-
62	379994.77	2172747.84	Аналитический	0.50	-
63	379996.83	2172770.09	Аналитический	0.50	-
64	379999.70	2172827.90	Аналитический	0.50	-
65	380004.62	2172931.28	Аналитический	0.50	-
66	380008.87	2173015.82	Аналитический	0.05	-
67	380010.54	2173056.54	Аналитический	0.05	-
68	380010.65	2173114.25	Аналитический	0.05	-
69	380010.24	2173155.18	Аналитический	0.05	-
70	380009.82	2173196.12	Аналитический	0.05	-
71	380010.05	2173228.11	Аналитический	0.05	-
72	380008.24	2173274.66	Аналитический	0.05	-
73	380007.03	2173312.49	Аналитический	0.05	-
74	380010.74	2173355.83	Аналитический	0.05	-
75	380016.31	2173415.30	Аналитический	0.05	-
76	380021.88	2173474.78	Аналитический	0.05	-
77	380027.44	2173534.26	Аналитический	0.05	-
78	380033.01	2173593.74	Аналитический	0.05	-
79	380035.55	2173616.32	Аналитический	0.05	-
80	380029.13	2173633.58	Аналитический	0.50	-
81	380021.09	2173654.94	Аналитический	0.50	-
82	380004.46	2173690.83	Аналитический	0.50	-

1	2	3	4	5	6
83	380000.49	2173698.82	Аналитический	0.50	-
84	379993.29	2173716.61	Аналитический	0.50	-
85	379989.81	2173733.88	Аналитический	0.50	-
86	379990.94	2173745.03	Аналитический	0.50	-
87	380002.95	2173762.25	Аналитический	0.50	-
88	380030.88	2173793.71	Аналитический	0.50	-
89	380036.41	2173799.94	Аналитический	0.50	-
90	380056.04	2173827.03	Аналитический	0.50	-
91	380075.68	2173854.12	Аналитический	0.50	-
92	380099.29	2173886.12	Аналитический	0.50	-
93	380113.28	2173911.46	Аналитический	0.50	-
94	380132.34	2173955.62	Аналитический	0.50	-
95	380142.26	2173987.31	Аналитический	0.50	-
96	380144.37	2174013.41	Аналитический	0.50	-
97	380140.74	2174050.24	Аналитический	0.50	-
98	380134.46	2174076.11	Аналитический	0.50	-
99	380127.57	2174099.17	Аналитический	0.50	-
100	380107.97	2174148.70	Аналитический	0.50	-
101	380095.68	2174179.82	Аналитический	0.50	-
102	380083.40	2174210.93	Аналитический	0.50	-
103	380071.11	2174242.05	Аналитический	0.50	-
104	380058.83	2174273.17	Аналитический	0.50	-
105	380056.02	2174281.02	Аналитический	0.50	-
106	380058.33	2174293.72	Аналитический	0.50	-
107	380060.29	2174296.21	Аналитический	0.50	-
108	380053.26	2174313.81	Аналитический	0.50	-
109	380048.71	2174311.64	Аналитический	0.50	-
110	380042.46	2174314.59	Аналитический	0.50	-
111	380039.82	2174320.83	Аналитический	0.50	-
112	380025.72	2174315.32	Аналитический	0.50	-
113	380026.43	2174300.24	Аналитический	0.50	-
114	380023.01	2174289.69	Аналитический	0.50	-
115	380019.34	2174285.69	Аналитический	0.50	-
116	380028.32	2174269.02	Аналитический	0.50	-
117	380030.71	2174270.05	Аналитический	0.50	-
118	380039.57	2174263.76	Аналитический	0.50	-
119	380041.31	2174258.84	Аналитический	0.50	-
120	380052.85	2174229.35	Аналитический	0.50	-
121	380064.38	2174199.85	Аналитический	0.50	-
122	380076.04	2174170.04	Аналитический	0.50	-
123	380087.46	2174140.86	Аналитический	0.50	-
124	380098.89	2174110.51	Аналитический	0.50	-
125	380093.99	2174101.77	Аналитический	0.50	-
126	380098.00	2174087.78	Аналитический	0.50	-
127	380105.35	2174088.79	Аналитический	0.50	-
128	380116.05	2174067.70	Аналитический	0.50	-
129	380122.43	2174044.62	Аналитический	0.50	-
130	380124.04	2174012.00	Аналитический	0.50	-

1	2	3	4	5	6
131	380121.08	2173998.03	Аналитический	0.50	-
132	380111.64	2173964.72	Аналитический	0.50	-
133	380106.49	2173947.64	Аналитический	0.50	-
134	380095.23	2173927.04	Аналитический	0.50	-
135	380084.03	2173903.39	Аналитический	0.50	-
136	380081.68	2173896.92	Аналитический	0.50	-
137	380060.03	2173870.23	Аналитический	0.50	-
138	380039.59	2173843.45	Аналитический	0.50	-
139	380019.15	2173816.68	Аналитический	0.50	-
140	379995.18	2173785.95	Аналитический	0.30	-
141	379992.28	2173783.23	Аналитический	0.30	-
142	379982.36	2173766.41	Аналитический	0.30	-
143	379972.97	2173743.54	Аналитический	0.30	-
144	379972.90	2173740.95	Аналитический	0.50	-
145	379972.31	2173720.48	Аналитический	0.30	-
146	379982.96	2173687.11	Аналитический	0.30	-
147	380005.54	2173643.84	Аналитический	0.30	-
148	380013.20	2173619.76	Аналитический	0.30	-
149	380011.12	2173590.31	Аналитический	0.50	-
150	380010.80	2173585.93	Аналитический	0.30	-
151	380004.48	2173531.46	Аналитический	0.50	-
152	379998.12	2173472.66	Аналитический	0.50	-
153	379991.76	2173413.85	Аналитический	0.50	-
154	379985.40	2173355.05	Аналитический	0.50	-
155	379982.62	2173308.92	Аналитический	0.50	-
156	379983.52	2173280.88	Аналитический	0.50	-
157	379986.77	2173238.52	Аналитический	0.50	-
158	379986.94	2173234.90	Аналитический	0.50	-
159	379981.10	2173228.73	Аналитический	0.50	-
160	379980.28	2173228.30	Аналитический	0.50	-
161	379980.41	2173224.52	Аналитический	0.50	-
162	379863.76	2173193.94	Аналитический	0.30	-
163	379856.18	2173198.90	Аналитический	0.30	-
164	379844.06	2173194.64	Аналитический	0.30	-
165	379848.59	2173176.39	Аналитический	0.30	-
166	379853.58	2173160.78	Аналитический	0.30	-
167	379870.67	2173165.55	Аналитический	0.30	-
168	379864.96	2173181.86	Аналитический	0.30	-
169	379873.02	2173188.10	Аналитический	0.30	-
170	379936.88	2173204.83	Аналитический	0.30	-
171	379939.26	2173189.45	Аналитический	0.30	-
172	379926.24	2173186.92	Аналитический	0.30	-
173	379911.69	2173183.69	Аналитический	0.30	-
174	379913.03	2173177.83	Аналитический	0.30	-
175	379927.85	2173181.01	Аналитический	0.30	-
176	379945.25	2173184.19	Аналитический	0.30	-
177	379941.42	2173206.02	Аналитический	0.30	-
178	379980.69	2173216.31	Аналитический	0.50	-

1	2	3	4	5	6
179	379980.87	2173211.33	Аналитический	0.50	-
180	379985.84	2173210.70	Аналитический	0.50	-
181	379985.58	2173204.70	Аналитический	0.50	-
182	379985.93	2173189.54	Аналитический	0.50	-
183	379986.65	2173157.70	Аналитический	0.50	-
184	379987.36	2173114.19	Аналитический	0.50	-
185	379985.06	2173064.57	Аналитический	0.50	-
186	379984.22	2172998.52	Аналитический	0.50	-
187	379974.98	2172775.00	Аналитический	0.50	-
188	379974.08	2172764.07	Аналитический	0.50	-
189	379974.40	2172755.69	Аналитический	0.50	-
190	379975.05	2172748.26	Аналитический	0.50	-
191	379975.84	2172744.31	Аналитический	0.50	-
192	379972.34	2172690.09	Аналитический	0.50	-
193	379971.98	2172680.83	Аналитический	0.50	-
194	379969.19	2172637.16	Аналитический	0.50	-
195	379966.97	2172602.24	Аналитический	0.50	-
196	379966.41	2172593.48	Аналитический	0.50	-
197	379965.27	2172576.44	Аналитический	0.50	-
198	379961.57	2172553.38	Аналитический	0.50	-
199	379955.08	2172534.02	Аналитический	0.50	-
200	379941.76	2172505.94	Аналитический	0.50	-
201	379928.44	2172477.87	Аналитический	0.50	-
202	379915.13	2172449.80	Аналитический	0.50	-
203	379901.81	2172421.73	Аналитический	0.50	-
204	379883.57	2172388.23	Аналитический	0.50	-
205	379847.11	2172321.21	Аналитический	0.50	-
206	379828.87	2172287.70	Аналитический	0.50	-
207	379808.95	2172252.70	Аналитический	0.50	-
208	379798.61	2172232.28	Аналитический	0.50	-
209	379663.40	2172001.90	Аналитический	0.50	-
210	379073.59	2171065.30	Аналитический	0.50	-
211	379066.45	2171055.17	Аналитический	0.50	-
212	379047.17	2171024.58	Аналитический	0.50	-
213	379027.89	2170993.98	Аналитический	0.50	-
214	379008.61	2170963.39	Аналитический	0.50	-
215	378989.33	2170932.79	Аналитический	0.50	-
216	378970.05	2170902.20	Аналитический	0.50	-
217	378931.49	2170841.00	Аналитический	0.50	-
218	378912.21	2170810.41	Аналитический	0.50	-
219	378886.90	2170770.91	Аналитический	0.50	-
220	378861.59	2170731.40	Аналитический	0.50	-
221	378836.28	2170691.90	Аналитический	0.50	-
222	378810.97	2170652.39	Аналитический	0.50	-
223	378785.65	2170612.89	Аналитический	0.50	-
224	378760.34	2170573.39	Аналитический	0.50	-
225	378735.03	2170533.88	Аналитический	0.50	-
226	378709.72	2170494.38	Аналитический	0.50	-

1	2	3	4	5	6
227	378650.30	2170400.92	Аналитический	0.50	-
228	378620.58	2170354.19	Аналитический	0.50	-
229	378590.87	2170307.46	Аналитический	0.50	-
230	378570.59	2170275.22	Аналитический	0.50	-
231	378550.32	2170242.98	Аналитический	0.50	-
232	378530.04	2170210.74	Аналитический	0.50	-
233	378509.77	2170178.50	Аналитический	0.50	-
234	378489.49	2170146.26	Аналитический	0.50	-
235	378469.21	2170114.03	Аналитический	0.05	-
236	378448.94	2170081.79	Аналитический	0.05	-
237	378428.66	2170049.55	Аналитический	0.05	-
238	378414.45	2170028.26	Аналитический	0.05	-
239	378408.35	2170021.65	Аналитический	0.05	-
240	378402.53	2170015.35	Аналитический	0.05	-
241	378391.20	2170008.18	Аналитический	0.05	-
242	378374.27	2170006.30	Аналитический	0.05	-
243	378362.59	2170007.45	Аналитический	0.05	-
244	378345.33	2170013.19	Аналитический	0.05	-
245	378321.30	2170028.68	Аналитический	0.05	-
246	378297.26	2170044.16	Аналитический	0.05	-
247	378273.23	2170059.65	Аналитический	0.05	-
248	378249.19	2170075.14	Аналитический	0.05	-
249	378219.58	2170092.51	Аналитический	0.05	-
250	378182.18	2170109.18	Аналитический	0.05	-
251	378163.98	2170117.22	Аналитический	0.05	-
252	378130.49	2170126.35	Аналитический	0.05	-
253	378106.65	2170129.24	Аналитический	0.05	-
254	378068.03	2170129.86	Аналитический	0.05	-
255	378009.83	2170126.21	Аналитический	0.05	-
256	377951.62	2170122.55	Аналитический	0.05	-
257	377893.41	2170118.90	Аналитический	0.05	-
258	377860.84	2170116.08	Аналитический	0.05	-
259	377836.49	2170114.00	Аналитический	0.05	-
260	377780.38	2170111.14	Аналитический	0.05	-
261	377747.54	2170109.45	Аналитический	0.05	-
262	377721.88	2170108.00	Аналитический	0.05	-
263	377669.44	2170105.22	Аналитический	0.05	-
264	377612.92	2170102.29	Аналитический	0.05	-
265	377592.03	2170100.06	Аналитический	0.05	-
266	377571.98	2170096.90	Аналитический	0.05	-
267	377557.33	2170092.89	Аналитический	0.05	-
268	377538.59	2170087.10	Аналитический	0.05	-
269	377528.95	2170084.02	Аналитический	0.05	-
270	377525.55	2170083.69	Аналитический	0.05	-
271	377500.11	2170080.75	Аналитический	0.05	-
272	377471.17	2170080.83	Аналитический	0.05	-
273	377436.24	2170087.58	Аналитический	0.05	-
274	377409.79	2170094.91	Аналитический	0.05	-

1	2	3	4	5	6
275	377373.08	2170107.28	Аналитический	0.05	-
276	377343.70	2170117.67	Аналитический	0.05	-
277	377293.92	2170138.44	Аналитический	0.05	-
278	377244.46	2170159.03	Аналитический	0.05	-
279	377204.95	2170175.54	Аналитический	0.05	-
280	377173.08	2170185.35	Аналитический	0.05	-
281	377142.74	2170189.88	Аналитический	0.05	-
282	377118.27	2170190.71	Аналитический	0.05	-
283	377100.11	2170187.14	Аналитический	0.05	-
284	377084.36	2170180.76	Аналитический	0.05	-
285	377070.03	2170170.95	Аналитический	0.05	-
286	377056.81	2170155.12	Аналитический	0.05	-
287	377047.48	2170137.98	Аналитический	0.05	-
288	377049.53	2170147.05	Аналитический	0.05	-
289	377035.46	2170148.86	Аналитический	0.05	-
290	377031.64	2170133.03	Аналитический	0.05	-
291	377025.06	2170111.25	Аналитический	0.05	-
292	377019.59	2170097.21	Аналитический	0.05	-
293	376997.96	2170061.00	Аналитический	0.05	-
294	376974.70	2170024.97	Аналитический	0.05	-
295	376951.45	2169988.94	Аналитический	0.05	-
296	376924.18	2169946.98	Аналитический	0.05	-
297	376905.79	2169919.08	Аналитический	0.05	-
298	376925.22	2169914.32	Аналитический	0.05	-
299	376940.00	2169938.97	Аналитический	0.05	-
300	376964.75	2169977.49	Аналитический	0.05	-
301	377011.13	2170052.00	Аналитический	0.05	-
302	377040.01	2170098.25	Аналитический	0.05	-
303	377056.04	2170123.91	Аналитический	0.05	-
304	377071.71	2170141.86	Аналитический	0.05	-
305	377085.94	2170158.11	Аналитический	0.05	-
306	377093.35	2170162.97	Аналитический	0.05	-
307	377103.78	2170166.12	Аналитический	0.05	-
308	377121.36	2170168.40	Аналитический	0.05	-
309	377146.61	2170165.63	Аналитический	0.05	-
310	377160.51	2170164.09	Аналитический	0.05	-
311	377198.82	2170152.37	Аналитический	0.05	-
312	377236.45	2170136.77	Аналитический	0.05	-
313	377282.72	2170117.25	Аналитический	0.05	-
314	377329.46	2170097.62	Аналитический	0.05	-
315	377366.98	2170083.39	Аналитический	0.05	-
316	377399.80	2170072.97	Аналитический	0.05	-
317	377433.56	2170063.55	Аналитический	0.05	-
318	377459.73	2170056.53	Аналитический	0.05	-
319	377457.32	2170053.64	Аналитический	0.05	-
320	377465.01	2170047.87	Аналитический	0.05	-
321	377470.79	2170054.52	Аналитический	0.05	-
322	377480.93	2170059.08	Аналитический	0.05	-

1	2	3	4	5	6
323	377502.02	2170060.50	Аналитический	0.05	-
324	377536.76	2170067.68	Аналитический	0.05	-
325	377559.85	2170074.37	Аналитический	0.05	-
326	377584.97	2170081.09	Аналитический	0.05	-
327	377614.34	2170085.72	Аналитический	0.05	-
328	377656.12	2170087.75	Аналитический	0.05	-
329	377701.97	2170090.00	Аналитический	0.05	-
330	377793.65	2170094.50	Аналитический	0.05	-
331	377839.50	2170096.75	Аналитический	0.05	-
332	377897.92	2170099.72	Аналитический	0.05	-
333	377956.35	2170102.68	Аналитический	0.05	-
334	378014.78	2170105.65	Аналитический	0.05	-
335	378073.20	2170108.62	Аналитический	0.05	-
336	378098.09	2170108.91	Аналитический	0.05	-
337	378131.76	2170106.23	Аналитический	0.05	-
338	378153.45	2170099.25	Аналитический	0.05	-
339	378178.20	2170090.24	Аналитический	0.05	-
340	378205.44	2170076.40	Аналитический	0.05	-
341	378241.19	2170055.55	Аналитический	0.05	-
342	378264.82	2170040.40	Аналитический	0.05	-
343	378288.45	2170025.26	Аналитический	0.05	-
344	378335.71	2169994.96	Аналитический	0.05	-
345	378353.63	2169987.22	Аналитический	0.05	-
1	378379.46	2169985.09	Аналитический	0.05	-
346	377716.27	2165541.29	Картометрический	5.00	-
347	377724.93	2165557.19	Аналитический	0.30	-
348	377735.54	2165573.30	Аналитический	0.30	-
349	377735.03	2165575.41	Аналитический	0.30	-
350	377734.89	2165579.76	Аналитический	0.30	-
351	377735.60	2165582.83	Аналитический	0.30	-
352	377739.68	2165589.11	Аналитический	0.30	-
353	377735.57	2165605.29	Аналитический	0.30	-
354	377728.46	2165610.54	Аналитический	0.30	-
355	377724.79	2165613.45	Аналитический	0.30	-
356	377723.21	2165616.74	Аналитический	0.30	-
357	377713.87	2165655.11	Аналитический	0.30	-
358	377697.24	2165723.45	Аналитический	0.30	-
359	377675.77	2165813.79	Аналитический	0.30	-
360	377660.67	2165873.61	Аналитический	0.30	-
361	377642.65	2165947.25	Аналитический	0.30	-
362	377619.65	2166036.15	Аналитический	0.30	-
363	377600.55	2166109.97	Аналитический	0.30	-
364	377576.51	2166202.87	Аналитический	0.30	-
365	377548.35	2166311.74	Аналитический	0.30	-
366	377525.24	2166401.08	Аналитический	0.30	-
367	377500.92	2166495.12	Аналитический	0.30	-
368	377474.14	2166600.93	Аналитический	0.30	-

1	2	3	4	5	6
369	377441.76	2166723.77	Аналитический	0.30	-
370	377422.57	2166796.59	Аналитический	0.30	-
371	377397.99	2166887.88	Аналитический	0.30	-
372	377370.38	2166992.92	Аналитический	0.30	-
373	377358.36	2167040.18	Аналитический	0.30	-
374	377357.96	2167043.28	Аналитический	0.30	-
375	377359.05	2167046.80	Аналитический	0.30	-
376	377364.83	2167059.63	Аналитический	0.30	-
377	377354.70	2167081.32	Аналитический	0.30	-
378	377352.49	2167081.77	Аналитический	0.30	-
379	377350.72	2167082.48	Аналитический	0.30	-
380	377348.33	2167084.07	Аналитический	0.30	-
381	377346.44	2167086.24	Аналитический	0.30	-
382	377345.17	2167088.80	Аналитический	0.30	-
383	377322.10	2167177.83	Аналитический	0.30	-
384	377293.81	2167284.24	Аналитический	0.30	-
385	377270.95	2167370.23	Аналитический	0.30	-
386	377244.00	2167474.03	Аналитический	0.30	-
387	377220.01	2167565.04	Аналитический	0.30	-
388	377198.76	2167645.67	Аналитический	0.30	-
389	377168.06	2167762.15	Аналитический	0.30	-
390	377142.33	2167859.73	Аналитический	0.30	-
391	377114.84	2167964.11	Аналитический	0.30	-
392	377097.67	2168029.24	Аналитический	0.30	-
393	377074.71	2168130.51	Аналитический	0.30	-
394	377061.50	2168188.79	Аналитический	0.30	-
395	377030.12	2168302.00	Аналитический	0.30	-
396	377002.50	2168416.37	Аналитический	0.30	-
397	376967.25	2168550.67	Аналитический	0.30	-
398	376959.21	2168621.04	Аналитический	0.30	-
399	376953.47	2168636.47	Аналитический	0.30	-
400	376922.04	2168746.32	Аналитический	0.30	-
401	376885.81	2168872.96	Аналитический	0.30	-
402	376858.31	2168969.05	Аналитический	0.30	-
403	376858.11	2168971.45	Аналитический	0.30	-
404	376858.58	2168973.36	Аналитический	0.30	-
405	376864.45	2168982.67	Аналитический	0.30	-
406	376862.00	2168998.57	Аналитический	0.30	-
407	376855.72	2169002.41	Аналитический	0.30	-
408	376854.17	2169004.00	Аналитический	0.30	-
409	376853.13	2169005.88	Аналитический	0.30	-
410	376831.81	2169084.58	Аналитический	0.30	-
411	376803.95	2169187.40	Аналитический	0.30	-
412	376785.39	2169255.93	Аналитический	0.30	-
413	376768.90	2169316.11	Аналитический	0.30	-
414	376748.16	2169396.32	Аналитический	0.30	-
415	376701.95	2169510.14	Аналитический	0.30	-
416	376678.23	2169562.04	Аналитический	0.30	-

1	2	3	4	5	6
417	376658.55	2169577.80	Аналитический	0.30	-
418	376636.94	2169556.69	Аналитический	0.30	-
419	376640.85	2169550.53	Аналитический	0.30	-
420	376648.83	2169545.61	Аналитический	0.30	-
421	376653.34	2169541.15	Аналитический	0.30	-
422	376701.52	2169408.88	Аналитический	0.30	-
423	376714.79	2169372.46	Картометрический	1.00	-
424	376723.71	2169331.09	Картометрический	1.00	-
425	376728.93	2169327.06	Картометрический	1.00	-
426	376738.75	2169305.19	Картометрический	1.00	-
427	376755.72	2169242.27	Картометрический	1.00	-
428	376771.69	2169185.23	Картометрический	1.00	-
429	376802.97	2169073.55	Картометрический	1.00	-
430	376823.39	2168999.75	Картометрический	1.00	-
431	376822.38	2168997.60	Картометрический	1.00	-
432	376820.29	2168990.58	Картометрический	1.00	-
433	376815.83	2168968.44	Картометрический	1.00	-
434	376827.20	2168960.62	Картометрический	1.00	-
435	376829.47	2168958.68	Картометрический	1.00	-
436	376830.78	2168955.93	Картометрический	1.00	-
437	376843.07	2168903.96	Картометрический	1.00	-
438	376866.15	2168809.71	Картометрический	1.00	-
439	376888.97	2168716.51	Картометрический	1.00	-
440	376905.47	2168648.62	Картометрический	1.00	-
441	376905.35	2168643.98	Картометрический	1.00	-
442	376904.29	2168641.11	Картометрический	1.00	-
443	376899.87	2168636.55	Картометрический	1.00	-
444	376911.88	2168604.45	Картометрический	1.00	-
445	376918.95	2168605.16	Картометрический	1.00	-
446	376921.78	2168604.12	Картометрический	1.00	-
447	376923.29	2168602.09	Картометрический	1.00	-
448	376938.55	2168546.61	Картометрический	1.00	-
449	376970.40	2168430.87	Картометрический	5.00	-
450	376974.07	2168408.33	Картометрический	5.00	-
451	377005.89	2168280.67	Картометрический	5.00	-
452	377031.67	2168187.04	Картометрический	5.00	-
453	377050.04	2168117.13	Картометрический	5.00	-
454	377076.36	2168016.97	Картометрический	5.00	-
455	377093.33	2167951.85	Картометрический	5.00	-
456	377116.65	2167862.38	Картометрический	5.00	-
457	377148.16	2167741.50	Картометрический	5.00	-
458	377177.96	2167631.10	Картометрический	5.00	-
459	377191.85	2167579.64	Картометрический	5.00	-
460	377222.50	2167461.24	Картометрический	5.00	-
461	377246.22	2167372.79	Картометрический	5.00	-
462	377273.24	2167270.00	Картометрический	5.00	-
463	377300.91	2167165.72	Картометрический	5.00	-
464	377322.56	2167083.75	Картометрический	5.00	-

1	2	3	4	5	6
465	377322.68	2167079.13	Картометрический	5.00	-
466	377318.96	2167073.70	Картометрический	5.00	-
467	377314.52	2167068.87	Картометрический	5.00	-
468	377321.89	2167035.61	Картометрический	5.00	-
469	377332.15	2167032.95	Картометрический	5.00	-
470	377333.81	2167031.58	Картометрический	5.00	-
471	377335.27	2167029.01	Картометрический	5.00	-
472	377347.78	2166980.46	Картометрический	5.00	-
473	377372.40	2166884.83	Картометрический	5.00	-
474	377395.84	2166793.81	Картометрический	5.00	-
475	377415.89	2166715.95	Картометрический	5.00	-
476	377447.26	2166596.93	Картометрический	5.00	-
477	377477.87	2166480.64	Картометрический	5.00	-
478	377505.65	2166375.19	Картометрический	5.00	-
479	377526.74	2166295.10	Картометрический	5.00	-
480	377551.90	2166199.56	Картометрический	5.00	-
481	377574.24	2166114.73	Картометрический	5.00	-
482	377596.99	2166028.34	Картометрический	5.00	-
483	377628.88	2165899.44	Картометрический	5.00	-
484	377656.72	2165786.88	Картометрический	5.00	-
485	377681.90	2165685.07	Картометрический	5.00	-
486	377697.33	2165622.69	Аналитический	0.30	-
487	377699.98	2165611.71	Аналитический	0.30	-
488	377699.62	2165609.49	Аналитический	0.30	-
489	377699.09	2165606.59	Аналитический	0.30	-
490	377696.56	2165600.80	Аналитический	0.30	-
491	377698.41	2165572.85	Аналитический	0.30	-
492	377704.64	2165568.24	Аналитический	0.30	-
493	377709.89	2165563.83	Аналитический	0.30	-
494	377711.44	2165560.79	Аналитический	0.30	-
346	377716.27	2165541.29	Картометрический	5.00	-
495	376748.99	2168445.31	Аналитический	0.10	-
496	376759.11	2168473.30	Аналитический	0.10	-
497	376728.44	2168493.76	Аналитический	0.10	-
498	376725.24	2168484.65	Аналитический	0.10	-
499	376715.55	2168456.90	Аналитический	0.10	-
495	376748.99	2168445.31	Аналитический	0.10	-
500	376528.19	2169890.67	Аналитический	0.30	-
501	376539.83	2169896.51	Аналитический	0.30	-
502	376549.55	2169908.11	Аналитический	0.30	-
503	376494.39	2170063.62	Аналитический	0.30	-
504	376494.04	2170064.22	Аналитический	0.30	-
505	376492.83	2170065.70	Аналитический	0.30	-
506	376491.26	2170066.83	Аналитический	0.30	-
507	376490.11	2170067.37	Аналитический	0.30	-
508	376488.83	2170067.65	Аналитический	0.30	-

1	2	3	4	5	6
509	376487.66	2170067.76	Аналитический	0.30	-
510	376486.25	2170067.61	Аналитический	0.30	-
511	376484.81	2170067.10	Аналитический	0.30	-
512	376483.86	2170066.72	Аналитический	0.30	-
513	376482.64	2170065.95	Аналитический	0.30	-
514	376477.56	2170064.05	Аналитический	0.30	-
515	376474.41	2170062.83	Картометрический	1.00	-
516	376472.76	2170061.92	Картометрический	1.00	-
517	376471.50	2170061.01	Картометрический	1.00	-
518	376470.27	2170059.79	Картометрический	1.00	-
519	376469.33	2170058.40	Картометрический	1.00	-
520	376468.64	2170056.94	Картометрический	1.00	-
521	376468.19	2170055.27	Картометрический	1.00	-
522	376468.05	2170053.72	Картометрический	1.00	-
523	376468.34	2170051.28	Картометрический	1.00	-
524	376468.57	2170050.49	Картометрический	1.00	-
525	376499.88	2169966.57	Аналитический	2.50	-
500	376528.19	2169890.67	Аналитический	0.30	-
526	376459.89	2170083.14	Картометрический	1.00	-
527	376465.21	2170084.68	Картометрический	1.00	-
528	376469.28	2170086.34	Аналитический	0.30	-
529	376473.38	2170087.94	Аналитический	0.30	-
530	376476.69	2170089.35	Аналитический	0.30	-
531	376478.17	2170091.03	Аналитический	0.30	-
532	376478.96	2170093.10	Аналитический	0.30	-
533	376479.09	2170094.37	Аналитический	0.30	-
534	376471.84	2170114.03	Аналитический	0.30	-
535	376437.10	2170208.25	Аналитический	0.30	-
536	376383.40	2170353.72	Аналитический	0.30	-
537	376354.13	2170433.42	Аналитический	0.30	-
538	376333.19	2170490.42	Аналитический	0.30	-
539	376323.44	2170477.79	Аналитический	0.30	-
540	376296.67	2170451.12	Аналитический	0.30	-
541	376302.13	2170443.34	Аналитический	0.10	-
542	376312.56	2170443.19	Картометрический	1.00	-
543	376319.39	2170441.30	Картометрический	1.00	-
544	376323.48	2170436.26	Картометрический	1.00	-
545	376351.96	2170362.51	Аналитический	2.50	-
546	376359.63	2170342.66	Аналитический	2.50	-
547	376401.56	2170228.80	Аналитический	2.50	-
548	376433.57	2170141.90	Аналитический	2.50	-
549	376454.01	2170086.40	Картометрический	1.00	-
550	376454.99	2170085.28	Картометрический	1.00	-
551	376457.25	2170083.78	Картометрический	1.00	-
526	376459.89	2170083.14	Картометрический	1.00	-
552	376237.94	2170667.77	Аналитический	0.30	-

1	2	3	4	5	6
553	376248.23	2170680.31	Аналитический	0.30	-
554	376261.57	2170705.12	Аналитический	0.30	-
555	376251.75	2170718.39	Аналитический	0.30	-
556	376250.75	2170718.40	Аналитический	0.30	-
557	376249.94	2170718.91	Аналитический	0.30	-
558	376215.46	2170819.26	Аналитический	0.30	-
559	376186.09	2170901.15	Аналитический	0.30	-
560	376154.48	2170989.31	Аналитический	0.30	-
561	376113.48	2171103.64	Аналитический	0.30	-
562	376070.22	2171221.92	Аналитический	0.30	-
563	376047.64	2171283.66	Аналитический	0.30	-
564	376019.75	2171359.94	Аналитический	0.30	-
565	375982.34	2171462.26	Аналитический	0.30	-
566	375950.24	2171550.05	Аналитический	0.30	-
567	375911.69	2171655.49	Аналитический	0.30	-
568	375864.71	2171783.99	Аналитический	0.30	-
569	375839.94	2171861.76	Аналитический	0.30	-
570	375817.25	2171933.00	Аналитический	0.30	-
571	375810.54	2171956.98	Аналитический	0.30	-
572	375809.97	2171962.02	Аналитический	0.30	-
573	375810.54	2171965.45	Аналитический	0.30	-
574	375812.52	2171974.62	Аналитический	0.30	-
575	375807.45	2171989.81	Аналитический	0.30	-
576	375801.29	2171996.74	Аналитический	0.30	-
577	375794.62	2172004.63	Аналитический	0.30	-
578	375772.18	2172068.02	Аналитический	0.30	-
579	375745.03	2172144.71	Аналитический	0.30	-
580	375715.72	2172225.49	Аналитический	0.30	-
581	375684.49	2172311.57	Аналитический	0.30	-
582	375651.85	2172401.54	Аналитический	0.30	-
583	375626.87	2172470.39	Аналитический	0.30	-
584	375596.70	2172551.94	Аналитический	0.30	-
585	375590.82	2172605.96	Аналитический	0.30	-
586	375591.08	2172614.14	Аналитический	0.30	-
587	375592.40	2172617.13	Аналитический	0.30	-
588	375589.54	2172630.99	Аналитический	0.30	-
589	375550.49	2172681.92	Аналитический	0.30	-
590	375515.68	2172781.14	Аналитический	0.30	-
591	375480.65	2172880.96	Аналитический	0.30	-
592	375454.07	2172956.72	Аналитический	0.30	-
593	375431.71	2173022.01	Аналитический	0.30	-
594	375409.49	2173086.89	Аналитический	0.30	-
595	375387.88	2173149.98	Аналитический	0.30	-
596	375387.39	2173153.24	Аналитический	0.30	-
597	375388.47	2173156.02	Аналитический	0.30	-
598	375377.62	2173185.62	Аналитический	0.30	-
599	375374.16	2173187.22	Аналитический	0.30	-
600	375372.09	2173190.57	Аналитический	0.30	-

1	2	3	4	5	6
601	375352.10	2173240.51	Аналитический	0.30	-
602	375324.99	2173332.65	Аналитический	0.30	-
603	375296.69	2173419.78	Аналитический	0.30	-
604	375278.04	2173477.20	Аналитический	0.30	-
605	375290.16	2173495.37	Аналитический	0.30	-
606	375314.02	2173512.14	Аналитический	0.30	-
607	375321.91	2173518.40	Аналитический	0.30	-
608	375271.44	2173551.90	Аналитический	0.30	-
609	375229.29	2173620.49	Аналитический	0.30	-
610	375199.24	2173716.76	Аналитический	0.30	-
611	375157.66	2173812.69	Аналитический	0.30	-
612	375125.68	2173886.46	Аналитический	0.30	-
613	375108.95	2173930.43	Аналитический	0.30	-
614	375088.85	2173988.44	Аналитический	0.30	-
615	375067.68	2174047.07	Аналитический	0.30	-
616	375047.84	2174103.15	Аналитический	0.30	-
617	375015.49	2174194.33	Аналитический	0.30	-
618	374982.25	2174288.02	Аналитический	0.30	-
619	374948.44	2174383.44	Аналитический	0.30	-
620	374918.13	2174468.93	Аналитический	0.30	-
621	374893.77	2174537.66	Аналитический	0.30	-
622	374874.07	2174593.23	Аналитический	0.30	-
623	374874.25	2174595.95	Аналитический	0.30	-
624	374863.16	2174627.46	Аналитический	0.30	-
625	374860.28	2174629.98	Аналитический	0.30	-
626	374858.83	2174631.97	Аналитический	0.30	-
627	374843.43	2174675.18	Аналитический	0.30	-
628	374816.78	2174750.70	Аналитический	0.30	-
629	374779.02	2174857.13	Аналитический	0.30	-
630	374745.49	2174951.84	Аналитический	0.30	-
631	374715.61	2175036.15	Аналитический	0.30	-
632	374686.15	2175119.32	Аналитический	0.30	-
633	374641.86	2175244.32	Аналитический	0.30	-
634	374609.08	2175336.84	Аналитический	0.30	-
635	374579.47	2175416.96	Аналитический	0.30	-
636	374545.94	2175510.50	Аналитический	0.30	-
637	374513.79	2175600.18	Аналитический	0.30	-
638	374473.98	2175713.42	Аналитический	0.30	-
639	374437.24	2175817.87	Аналитический	0.30	-
640	374413.39	2175885.68	Аналитический	0.30	-
641	374400.11	2175923.44	Аналитический	0.30	-
642	374399.86	2175926.03	Аналитический	0.30	-
643	374400.28	2175928.11	Аналитический	0.30	-
644	374408.24	2175941.19	Аналитический	0.30	-
645	374405.82	2175948.12	Аналитический	0.30	-
646	374381.25	2175937.46	Аналитический	0.30	-
647	374357.98	2175927.36	Аналитический	0.30	-
648	374359.25	2175923.38	Картометрический	5.00	-

1	2	3	4	5	6
649	374361.71	2175916.68	Картометрический	5.00	-
650	374375.95	2175912.62	Картометрический	5.00	-
651	374377.59	2175911.64	Картометрический	5.00	-
652	374378.56	2175910.22	Картометрический	5.00	-
653	374395.45	2175862.16	Картометрический	5.00	-
654	374423.98	2175780.03	Картометрический	5.00	-
655	374459.48	2175678.26	Картометрический	5.00	-
656	374498.10	2175570.36	Картометрический	5.00	-
657	374520.84	2175505.72	Картометрический	5.00	-
658	374550.92	2175421.13	Картометрический	5.00	-
659	374587.99	2175316.36	Картометрический	5.00	-
660	374621.84	2175220.70	Картометрический	5.00	-
661	374661.47	2175108.70	Картометрический	5.00	-
662	374689.70	2175029.72	Картометрический	5.00	-
663	374721.60	2174940.28	Картометрический	5.00	-
664	374753.66	2174850.49	Картометрический	5.00	-
665	374789.09	2174751.21	Картометрический	5.00	-
666	374816.64	2174674.01	Картометрический	5.00	-
667	374834.74	2174623.29	Картометрический	5.00	-
668	374834.88	2174621.80	Картометрический	5.00	-
669	374834.76	2174618.65	Картометрический	5.00	-
670	374846.42	2174588.11	Картометрический	5.00	-
671	374847.92	2174586.14	Картометрический	5.00	-
672	374884.36	2174485.81	Картометрический	5.00	-
673	374920.87	2174382.01	Картометрический	5.00	-
674	374957.87	2174276.83	Картометрический	5.00	-
675	375003.19	2174149.36	Картометрический	5.00	-
676	375043.08	2174037.16	Картометрический	5.00	-
677	375096.26	2173879.12	Картометрический	5.00	-
678	375123.03	2173788.35	Картометрический	5.00	-
679	375149.82	2173697.50	Картометрический	5.00	-
680	375184.28	2173621.50	Картометрический	5.00	-
681	375183.46	2173568.98	Картометрический	5.00	-
682	375185.19	2173557.52	Картометрический	5.00	-
683	375221.63	2173492.83	Картометрический	5.00	-
684	375235.06	2173458.81	Картометрический	5.00	-
685	375260.09	2173400.21	Картометрический	5.00	-
686	375293.04	2173323.06	Картометрический	5.00	-
687	375321.20	2173250.48	Картометрический	5.00	-
688	375348.15	2173181.02	Картометрический	5.00	-
689	375348.87	2173176.83	Картометрический	5.00	-
690	375348.28	2173173.14	Картометрический	5.00	-
691	375342.17	2173158.43	Картометрический	5.00	-
692	375347.54	2173143.99	Картометрический	5.00	-
693	375359.58	2173140.02	Картометрический	5.00	-
694	375362.94	2173137.84	Картометрический	5.00	-
695	375365.06	2173135.15	Картометрический	5.00	-
696	375396.35	2173046.85	Картометрический	5.00	-

1	2	3	4	5	6
697	375430.17	2172951.44	Картометрический	5.00	-
698	375470.63	2172833.76	Картометрический	5.00	-
699	375501.87	2172742.88	Картометрический	5.00	-
700	375524.79	2172676.21	Картометрический	5.00	-
701	375526.16	2172636.60	Картометрический	5.00	-
702	375525.11	2172633.57	Картометрический	5.00	-
703	375529.08	2172620.06	Картометрический	5.00	-
704	375564.41	2172570.97	Картометрический	5.00	-
705	375565.68	2172566.46	Картометрический	5.00	-
706	375565.49	2172565.48	Картометрический	5.00	-
707	375564.99	2172565.01	Картометрический	5.00	-
708	375560.83	2172565.29	Картометрический	5.00	-
709	375559.80	2172555.59	Картометрический	5.00	-
710	375567.64	2172554.37	Картометрический	5.00	-
711	375569.32	2172553.40	Картометрический	5.00	-
712	375570.34	2172551.88	Картометрический	5.00	-
713	375597.48	2172473.29	Картометрический	5.00	-
714	375627.87	2172387.56	Картометрический	5.00	-
715	375658.12	2172302.18	Картометрический	5.00	-
716	375688.14	2172217.47	Картометрический	5.00	-
717	375729.37	2172106.59	Картометрический	5.00	-
718	375753.70	2172041.14	Картометрический	5.00	-
719	375771.14	2171994.22	Картометрический	5.00	-
720	375772.20	2171989.70	Картометрический	5.00	-
721	375771.44	2171987.35	Картометрический	5.00	-
722	375763.86	2171973.65	Картометрический	5.00	-
723	375768.26	2171960.32	Картометрический	5.00	-
724	375778.93	2171956.20	Картометрический	5.00	-
725	375781.37	2171954.52	Картометрический	5.00	-
726	375783.53	2171950.78	Картометрический	5.00	-
727	375791.16	2171927.50	Картометрический	5.00	-
728	375818.75	2171840.32	Картометрический	5.00	-
729	375838.53	2171777.81	Картометрический	5.00	-
730	375882.21	2171657.86	Картометрический	5.00	-
731	375920.17	2171553.61	Картометрический	5.00	-
732	375957.26	2171451.75	Картометрический	5.00	-
733	375987.07	2171369.88	Картометрический	5.00	-
734	376016.38	2171289.39	Картометрический	5.00	-
735	376046.83	2171205.77	Картометрический	5.00	-
736	376091.05	2171082.83	Картометрический	1.00	-
737	376125.99	2170985.70	Картометрический	1.00	-
738	376162.13	2170885.22	Картометрический	1.00	-
739	376190.86	2170805.35	Картометрический	1.00	-
740	376190.75	2170803.31	Картометрический	1.00	-
741	376189.91	2170801.63	Картометрический	1.00	-
742	376185.19	2170798.43	Картометрический	1.00	-
743	376185.53	2170778.72	Картометрический	1.00	-
744	376200.12	2170769.94	Картометрический	1.00	-

1	2	3	4	5	6
745	376202.57	2170767.55	Картометрический	1.00	-
746	376204.12	2170765.08	Картометрический	1.00	-
552	376237.94	2170667.77	Аналитический	0.30	-
747	373942.69	2167310.30	Аналитический	0.10	-
748	373949.76	2167322.39	Аналитический	0.10	-
749	373954.44	2167328.39	Аналитический	0.10	-
750	373943.99	2167340.88	Аналитический	0.50	-
751	373922.50	2167367.87	Аналитический	0.50	-
752	373916.69	2167375.10	Аналитический	0.50	-
753	373914.83	2167376.17	Аналитический	0.50	-
754	373912.24	2167376.30	Аналитический	0.50	-
755	373908.96	2167374.80	Аналитический	0.50	-
756	373899.58	2167368.90	Аналитический	0.50	-
757	373897.48	2167366.04	Аналитический	0.50	-
758	373898.54	2167361.30	Аналитический	0.50	-
759	373905.25	2167351.70	Аналитический	0.50	-
760	373926.44	2167330.01	Аналитический	0.50	-
747	373942.69	2167310.30	Аналитический	0.10	-
761	373873.33	2167390.62	Аналитический	0.50	-
762	373880.21	2167391.78	Аналитический	0.50	-
763	373888.17	2167399.43	Аналитический	0.50	-
764	373889.71	2167402.09	Аналитический	0.50	-
765	373890.05	2167405.55	Аналитический	0.50	-
766	373889.11	2167409.00	Аналитический	0.50	-
767	373882.58	2167415.69	Аналитический	0.50	-
768	373841.62	2167458.23	Аналитический	0.50	-
769	373815.23	2167488.99	Аналитический	0.50	-
770	373788.84	2167519.75	Аналитический	0.50	-
771	373758.70	2167554.86	Аналитический	0.50	-
772	373743.86	2167572.15	Аналитический	0.10	-
773	373738.14	2167566.44	Аналитический	0.10	-
774	373733.42	2167561.15	Аналитический	0.10	-
775	373746.16	2167545.39	Аналитический	0.50	-
776	373774.92	2167509.80	Аналитический	0.50	-
777	373800.98	2167478.83	Аналитический	0.50	-
778	373827.05	2167447.85	Аналитический	0.50	-
779	373858.73	2167406.07	Аналитический	0.50	-
780	373867.96	2167394.24	Аналитический	0.50	-
781	373870.37	2167391.98	Аналитический	0.50	-
761	373873.33	2167390.62	Аналитический	0.50	-
782	372688.67	2166031.28	Аналитический	0.10	-
783	372714.07	2166068.85	Аналитический	0.50	-
784	372745.13	2166114.99	Аналитический	0.50	-
785	372777.82	2166158.56	Аналитический	0.50	-
786	372805.22	2166190.60	Аналитический	0.50	-

1	2	3	4	5	6
787	372830.64	2166219.17	Аналитический	0.50	-
788	372881.85	2166275.47	Аналитический	0.50	-
789	372900.63	2166297.54	Аналитический	0.50	-
790	372906.88	2166304.91	Аналитический	0.50	-
791	372932.29	2166333.49	Аналитический	0.50	-
792	372957.71	2166362.07	Аналитический	0.50	-
793	372983.12	2166390.65	Аналитический	0.50	-
794	373008.19	2166419.67	Аналитический	0.50	-
795	373041.31	2166456.41	Аналитический	0.50	-
796	373059.38	2166481.58	Аналитический	0.50	-
797	373076.16	2166505.26	Аналитический	0.50	-
798	373092.93	2166528.94	Аналитический	0.50	-
799	373116.24	2166564.14	Аналитический	0.50	-
800	373136.01	2166602.23	Аналитический	0.50	-
801	373158.99	2166653.59	Аналитический	0.50	-
802	373177.11	2166696.78	Аналитический	0.50	-
803	373189.75	2166722.11	Аналитический	0.50	-
804	373197.71	2166738.64	Аналитический	0.50	-
805	373200.00	2166739.88	Аналитический	0.50	-
806	373204.43	2166737.77	Аналитический	0.50	-
807	373211.58	2166749.88	Аналитический	0.50	-
808	373208.61	2166753.51	Аналитический	0.50	-
809	373206.82	2166758.86	Аналитический	0.50	-
810	373207.29	2166762.97	Аналитический	0.50	-
811	373208.44	2166765.59	Аналитический	0.05	-
812	373227.43	2166808.62	Аналитический	0.05	-
813	373247.56	2166854.27	Аналитический	0.05	-
814	373287.84	2166945.57	Аналитический	0.05	-
815	373305.60	2166991.01	Аналитический	0.05	-
816	373317.00	2167019.37	Аналитический	0.05	-
817	373319.54	2167040.06	Аналитический	0.10	-
818	373325.24	2167076.84	Аналитический	0.50	-
819	373331.11	2167116.75	Аналитический	0.50	-
820	373336.97	2167156.66	Аналитический	0.50	-
821	373342.84	2167196.58	Аналитический	0.50	-
822	373348.71	2167236.49	Аналитический	0.50	-
823	373353.09	2167262.14	Аналитический	0.50	-
824	373366.78	2167317.91	Аналитический	0.50	-
825	373375.48	2167349.16	Аналитический	0.50	-
826	373386.76	2167376.30	Аналитический	0.50	-
827	373391.14	2167383.98	Аналитический	0.05	-
828	373398.18	2167396.32	Аналитический	0.05	-
829	373403.78	2167404.80	Аналитический	0.05	-
830	373409.02	2167412.72	Аналитический	0.50	-
831	373410.95	2167415.24	Аналитический	0.20	-
832	373417.20	2167423.43	Аналитический	0.20	-
833	373421.67	2167429.81	Аналитический	0.20	-
834	373436.89	2167448.63	Аналитический	0.20	-

1	2	3	4	5	6
835	373464.21	2167480.10	Аналитический	0.20	-
836	373497.94	2167517.36	Аналитический	0.20	-
837	373531.66	2167554.62	Аналитический	0.20	-
838	373565.39	2167591.88	Аналитический	0.20	-
839	373599.11	2167629.14	Аналитический	0.20	-
840	373611.06	2167641.31	Аналитический	0.20	-
841	373621.21	2167650.23	Аналитический	0.20	-
842	373626.07	2167655.44	Аналитический	0.20	-
843	373637.37	2167670.47	Аналитический	0.20	-
844	373639.07	2167670.61	Аналитический	0.20	-
845	373641.54	2167668.80	Аналитический	0.20	-
846	373643.16	2167666.83	Аналитический	0.10	-
847	373655.64	2167677.76	Аналитический	0.10	-
848	373652.45	2167682.25	Аналитический	0.50	-
849	373651.86	2167686.19	Аналитический	0.50	-
850	373653.53	2167690.90	Аналитический	0.50	-
851	373662.85	2167699.27	Аналитический	0.50	-
852	373699.82	2167740.59	Аналитический	0.50	-
853	373736.80	2167781.92	Аналитический	0.50	-
854	373773.77	2167823.24	Аналитический	0.50	-
855	373810.74	2167864.57	Аналитический	0.50	-
856	373840.99	2167895.65	Аналитический	0.50	-
857	373864.43	2167919.05	Аналитический	0.50	-
858	373887.87	2167942.44	Аналитический	0.50	-
859	373958.19	2168012.64	Аналитический	0.50	-
860	373981.63	2168036.03	Аналитический	0.50	-
861	374005.07	2168059.43	Аналитический	0.50	-
862	374028.52	2168082.83	Аналитический	0.50	-
863	374035.07	2168087.56	Аналитический	0.50	-
864	374040.64	2168092.99	Аналитический	0.50	-
865	374043.93	2168097.76	Аналитический	0.50	-
866	374068.97	2168123.64	Аналитический	0.50	-
867	374094.00	2168149.53	Аналитический	0.50	-
868	374119.03	2168175.41	Аналитический	0.50	-
869	374144.07	2168201.29	Аналитический	0.50	-
870	374169.10	2168227.18	Аналитический	0.50	-
871	374194.13	2168253.06	Аналитический	0.50	-
872	374219.17	2168278.94	Аналитический	0.50	-
873	374244.20	2168304.83	Аналитический	0.50	-
874	374265.41	2168327.45	Аналитический	0.50	-
875	374298.72	2168362.10	Аналитический	0.50	-
876	374332.03	2168396.74	Аналитический	0.50	-
877	374335.19	2168398.71	Аналитический	0.50	-
878	374338.00	2168397.99	Аналитический	0.50	-
879	374344.20	2168392.38	Аналитический	0.50	-
880	374352.08	2168399.91	Аналитический	0.50	-
881	374347.51	2168406.05	Аналитический	0.50	-
882	374347.25	2168411.36	Аналитический	0.50	-

1	2	3	4	5	6
883	374350.16	2168415.30	Аналитический	0.50	-
884	374399.66	2168464.70	Аналитический	0.50	-
885	374407.46	2168471.67	Аналитический	0.50	-
886	374412.78	2168476.73	Аналитический	0.50	-
887	374419.34	2168486.88	Аналитический	0.50	-
888	374439.61	2168509.21	Аналитический	0.50	-
889	374477.33	2168547.58	Аналитический	0.50	-
890	374515.06	2168585.94	Аналитический	0.50	-
891	374590.52	2168662.68	Аналитический	0.50	-
892	374598.16	2168667.44	Аналитический	0.50	-
893	374604.23	2168672.36	Аналитический	0.50	-
894	374606.37	2168676.72	Аналитический	0.50	-
895	374667.79	2168743.16	Аналитический	0.50	-
896	374732.03	2168806.56	Аналитический	0.50	-
897	374759.73	2168835.78	Аналитический	0.30	-
898	374784.03	2168859.89	Аналитический	0.30	-
899	374826.28	2168899.62	Аналитический	0.30	-
900	374848.25	2168920.28	Аналитический	0.30	-
901	374860.58	2168931.24	Аналитический	0.30	-
902	374894.92	2168957.53	Аналитический	0.30	-
903	374904.52	2168964.88	Аналитический	0.30	-
904	374937.14	2168980.89	Аналитический	0.30	-
905	374951.46	2168985.30	Аналитический	0.30	-
906	374993.18	2168994.93	Аналитический	0.05	-
907	375034.06	2169002.40	Аналитический	0.05	-
908	375040.33	2169000.93	Аналитический	0.05	-
909	375046.34	2168995.38	Аналитический	0.05	-
910	375052.70	2168986.75	Аналитический	0.05	-
911	375062.10	2168993.02	Аналитический	0.05	-
912	375054.85	2169004.84	Аналитический	0.05	-
913	375056.15	2169006.76	Аналитический	0.05	-
914	375058.92	2169008.95	Аналитический	0.05	-
915	375078.31	2169012.88	Аналитический	0.05	-
916	375080.82	2169013.39	Аналитический	0.10	-
917	375087.18	2169014.68	Аналитический	0.10	-
918	375072.56	2169033.71	Аналитический	0.10	-
919	375060.63	2169029.49	Аналитический	0.50	-
920	375027.57	2169020.34	Аналитический	0.50	-
921	374984.76	2169010.85	Аналитический	0.50	-
922	374950.24	2169002.98	Аналитический	0.50	-
923	374927.04	2168996.41	Аналитический	0.50	-
924	374903.81	2168984.97	Аналитический	0.50	-
925	374883.72	2168971.29	Аналитический	0.50	-
926	374848.27	2168941.59	Аналитический	0.50	-
927	374824.98	2168921.27	Аналитический	0.50	-
928	374784.87	2168883.34	Аналитический	0.50	-
929	374753.17	2168852.31	Аналитический	0.50	-
930	374721.48	2168821.27	Аналитический	0.50	-

1	2	3	4	5	6
931	374658.08	2168759.21	Аналитический	0.50	-
932	374622.84	2168723.03	Аналитический	0.50	-
933	374587.59	2168686.84	Аналитический	0.50	-
934	374548.12	2168645.98	Аналитический	0.50	-
935	374508.65	2168605.11	Аналитический	0.50	-
936	374429.71	2168523.39	Аналитический	0.50	-
937	374403.81	2168495.45	Аналитический	0.50	-
938	374385.34	2168477.26	Аналитический	0.50	-
939	374354.52	2168445.20	Аналитический	0.50	-
940	374323.69	2168413.14	Аналитический	0.50	-
941	374288.00	2168377.41	Аналитический	0.50	-
942	374252.30	2168341.68	Аналитический	0.50	-
943	374229.00	2168316.48	Аналитический	0.50	-
944	374129.12	2168213.44	Аналитический	0.50	-
945	374104.15	2168187.69	Аналитический	0.50	-
946	374079.18	2168161.93	Аналитический	0.50	-
947	374054.20	2168136.17	Аналитический	0.50	-
948	374029.23	2168110.41	Аналитический	0.50	-
949	374004.58	2168085.63	Аналитический	0.50	-
950	373979.92	2168060.84	Аналитический	0.50	-
951	373955.26	2168036.06	Аналитический	0.50	-
952	373930.61	2168011.27	Аналитический	0.50	-
953	373905.95	2167986.49	Аналитический	0.50	-
954	373881.29	2167961.70	Аналитический	0.50	-
955	373856.64	2167936.92	Аналитический	0.50	-
956	373831.98	2167912.14	Аналитический	0.50	-
957	373820.07	2167901.68	Аналитический	0.50	-
958	373815.79	2167900.80	Аналитический	0.50	-
959	373813.64	2167901.27	Аналитический	0.50	-
960	373809.91	2167896.95	Аналитический	0.50	-
961	373804.02	2167890.13	Аналитический	0.50	-
962	373804.89	2167885.36	Аналитический	0.50	-
963	373801.70	2167881.75	Аналитический	0.50	-
964	373763.03	2167838.57	Аналитический	0.50	-
965	373724.35	2167795.39	Аналитический	0.50	-
966	373685.68	2167752.20	Аналитический	0.50	-
967	373647.01	2167709.02	Аналитический	0.50	-
968	373627.64	2167688.63	Аналитический	0.50	-
969	373609.01	2167670.27	Аналитический	0.50	-
970	373580.03	2167635.74	Аналитический	0.50	-
971	373516.89	2167565.12	Аналитический	0.50	-
972	373485.32	2167529.80	Аналитический	0.50	-
973	373453.75	2167494.49	Аналитический	0.50	-
974	373425.91	2167464.59	Аналитический	0.50	-
975	373399.77	2167436.01	Аналитический	0.50	-
976	373392.66	2167426.22	Аналитический	0.50	-
977	373381.42	2167406.41	Аналитический	0.50	-
978	373369.50	2167383.91	Аналитический	0.50	-

1	2	3	4	5	6
979	373358.80	2167357.54	Аналитический	0.50	-
980	373332.35	2167262.22	Аналитический	0.50	-
981	373303.25	2167078.57	Аналитический	0.50	-
982	373298.74	2167047.82	Аналитический	0.50	-
983	373294.89	2167022.74	Аналитический	0.50	-
984	373287.97	2167000.32	Аналитический	0.50	-
985	373268.64	2166950.93	Аналитический	0.50	-
986	373248.15	2166905.75	Аналитический	0.50	-
987	373227.65	2166860.58	Аналитический	0.50	-
988	373207.16	2166815.40	Аналитический	0.50	-
989	373186.66	2166770.22	Аналитический	0.50	-
990	373179.27	2166752.62	Аналитический	0.50	-
991	373172.43	2166735.59	Аналитический	0.50	-
992	373158.97	2166701.30	Аналитический	0.50	-
993	373141.06	2166660.05	Аналитический	0.50	-
994	373118.21	2166611.54	Аналитический	0.50	-
995	373096.26	2166573.10	Аналитический	0.50	-
996	373074.34	2166539.61	Аналитический	0.50	-
997	373059.53	2166518.81	Аналитический	0.50	-
998	373044.71	2166498.01	Аналитический	0.50	-
999	373033.95	2166482.01	Аналитический	0.50	-
1000	373030.17	2166479.14	Аналитический	0.50	-
1001	373026.50	2166479.40	Аналитический	0.50	-
1002	373014.43	2166486.53	Аналитический	0.50	-
1003	373006.47	2166477.43	Аналитический	0.50	-
1004	373018.24	2166466.61	Аналитический	0.50	-
1005	373018.53	2166461.01	Аналитический	0.50	-
1006	372991.80	2166431.00	Аналитический	0.50	-
1007	372966.87	2166402.61	Аналитический	0.50	-
1008	372941.93	2166374.23	Аналитический	0.50	-
1009	372917.00	2166345.84	Аналитический	0.50	-
1010	372892.07	2166317.46	Аналитический	0.50	-
1011	372867.13	2166289.07	Аналитический	0.50	-
1012	372842.20	2166260.69	Аналитический	0.50	-
1013	372817.27	2166232.30	Аналитический	0.50	-
1014	372792.33	2166203.92	Аналитический	0.50	-
1015	372762.66	2166170.36	Аналитический	0.50	-
1016	372727.83	2166119.95	Аналитический	0.50	-
1017	372712.12	2166098.11	Аналитический	2.50	-
1018	372697.10	2166077.24	Аналитический	0.50	-
1019	372682.70	2166057.50	Аналитический	0.50	-
1020	372679.25	2166058.86	Аналитический	0.10	-
1021	372674.73	2166062.62	Аналитический	0.10	-
1022	372665.53	2166067.58	Аналитический	0.50	-
1023	372659.60	2166058.53	Аналитический	0.50	-
1024	372671.62	2166048.66	Аналитический	0.50	-
1025	372671.73	2166045.72	Аналитический	0.10	-
1026	372681.85	2166037.14	Аналитический	0.10	-

1	2	3	4	5	6
782	372688.67	2166031.28	Аналитический	0.10	-
1027	370625.24	2163606.50	Аналитический	0.10	-
1028	370650.52	2163615.73	Аналитический	0.50	-
1029	370686.99	2163626.46	Аналитический	0.50	-
1030	370736.73	2163646.29	Аналитический	0.50	-
1031	370786.47	2163666.11	Аналитический	0.50	-
1032	370815.04	2163678.39	Аналитический	0.50	-
1033	370835.09	2163689.46	Аналитический	0.50	-
1034	370852.06	2163705.55	Аналитический	0.50	-
1035	370864.62	2163716.65	Аналитический	0.50	-
1036	370873.92	2163728.71	Аналитический	0.50	-
1037	370889.49	2163747.45	Аналитический	0.50	-
1038	370911.97	2163776.43	Аналитический	0.50	-
1039	370914.80	2163780.57	Аналитический	0.50	-
1040	370918.54	2163781.63	Аналитический	0.50	-
1041	370922.42	2163786.57	Аналитический	0.50	-
1042	370922.42	2163789.06	Аналитический	0.50	-
1043	370951.43	2163827.83	Аналитический	0.50	-
1044	370980.45	2163866.61	Аналитический	0.50	-
1045	371009.46	2163905.38	Аналитический	0.50	-
1046	371038.47	2163944.16	Аналитический	0.50	-
1047	371048.11	2163957.56	Аналитический	0.50	-
1048	371071.84	2163988.57	Аналитический	0.50	-
1049	371106.24	2164037.82	Аналитический	0.50	-
1050	371168.48	2164124.08	Аналитический	0.50	-
1051	371198.35	2164164.44	Аналитический	0.50	-
1052	371200.89	2164167.95	Аналитический	0.50	-
1053	371203.65	2164169.07	Аналитический	0.50	-
1054	371206.13	2164174.03	Аналитический	0.50	-
1055	371208.92	2164176.36	Аналитический	0.50	-
1056	371220.09	2164191.63	Аналитический	0.50	-
1057	371247.13	2164228.64	Аналитический	0.50	-
1058	371268.80	2164257.32	Аналитический	0.50	-
1059	371285.07	2164277.48	Аналитический	0.50	-
1060	371306.55	2164299.00	Аналитический	0.50	-
1061	371320.15	2164312.99	Аналитический	0.50	-
1062	371324.55	2164317.81	Аналитический	0.50	-
1063	371328.40	2164320.16	Аналитический	0.50	-
1064	371329.89	2164320.21	Аналитический	0.50	-
1065	371338.22	2164330.31	Аналитический	0.50	-
1066	371338.16	2164335.49	Аналитический	0.50	-
1067	371340.02	2164339.22	Аналитический	0.50	-
1068	371344.04	2164343.65	Аналитический	0.50	-
1069	371349.82	2164355.93	Аналитический	0.50	-
1070	371359.88	2164377.31	Аналитический	0.50	-
1071	371380.15	2164420.14	Аналитический	0.50	-
1072	371400.43	2164462.96	Аналитический	0.50	-

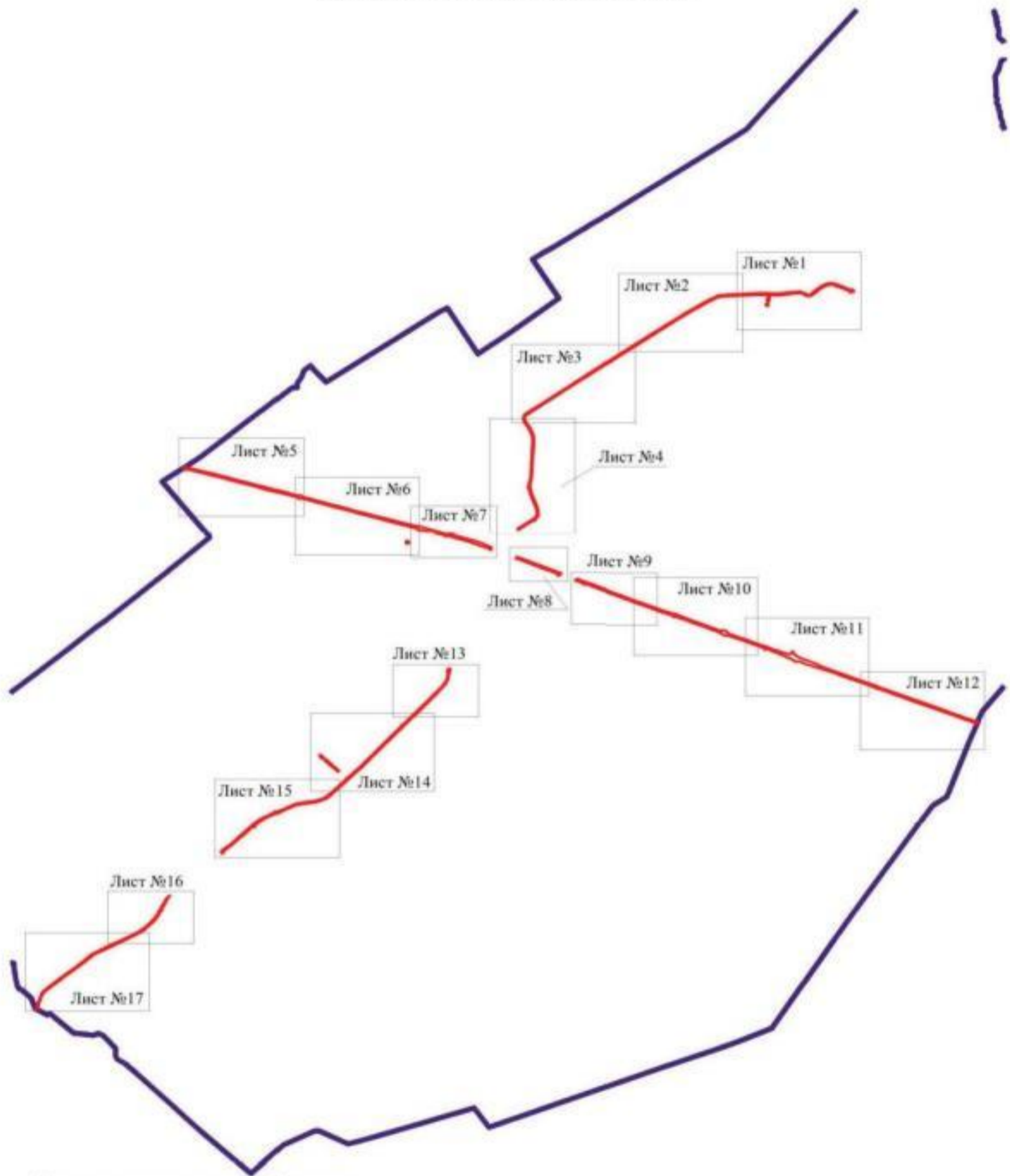
1	2	3	4	5	6
1073	371409.08	2164481.22	Аналитический	0.50	-
1074	371420.70	2164505.79	Аналитический	0.50	-
1075	371440.98	2164548.62	Аналитический	0.50	-
1076	371443.86	2164555.56	Аналитический	0.50	-
1077	371445.16	2164557.14	Аналитический	0.50	-
1078	371452.39	2164556.66	Аналитический	0.50	-
1079	371457.23	2164569.34	Аналитический	0.50	-
1080	371451.44	2164570.95	Аналитический	0.50	-
1081	371451.35	2164573.15	Аналитический	0.50	-
1082	371461.63	2164595.83	Аналитический	0.50	-
1083	371495.69	2164668.07	Аналитический	0.50	-
1084	371512.71	2164704.19	Аналитический	0.50	-
1085	371546.77	2164776.43	Аналитический	0.50	-
1086	371563.79	2164812.55	Аналитический	0.50	-
1087	371597.85	2164884.79	Аналитический	0.50	-
1088	371608.53	2164907.74	Аналитический	0.50	-
1089	371646.85	2164970.53	Аналитический	0.50	-
1090	371674.67	2165012.44	Аналитический	0.50	-
1091	371698.03	2165045.28	Аналитический	0.50	-
1092	371722.38	2165074.14	Аналитический	0.50	-
1093	371738.30	2165093.61	Аналитический	0.50	-
1094	371740.97	2165096.17	Аналитический	0.50	-
1095	371756.26	2165111.23	Аналитический	0.50	-
1096	371799.07	2165152.20	Аналитический	0.50	-
1097	371828.66	2165176.06	Аналитический	0.50	-
1098	371876.48	2165206.22	Аналитический	0.50	-
1099	371901.95	2165218.95	Аналитический	0.50	-
1100	371963.87	2165258.47	Аналитический	0.50	-
1101	371974.83	2165260.24	Аналитический	0.50	-
1102	371979.19	2165264.01	Аналитический	0.50	-
1103	371981.49	2165268.45	Аналитический	0.50	-
1104	371994.52	2165275.86	Аналитический	0.50	-
1105	372039.07	2165299.92	Аналитический	0.50	-
1106	372070.80	2165316.85	Аналитический	0.10	-
1107	372106.91	2165365.66	Аналитический	0.10	-
1108	372105.90	2165366.66	Аналитический	0.10	-
1109	372084.53	2165348.60	Аналитический	0.50	-
1110	372060.78	2165332.45	Аналитический	0.50	-
1111	372032.85	2165316.81	Аналитический	0.50	-
1112	371991.67	2165294.97	Аналитический	0.50	-
1113	371968.61	2165282.56	Аналитический	0.50	-
1114	371962.22	2165279.26	Аналитический	0.50	-
1115	371950.99	2165270.59	Аналитический	0.50	-
1116	371936.17	2165261.86	Аналитический	0.50	-
1117	371926.95	2165262.27	Аналитический	0.50	-
1118	371917.15	2165265.16	Аналитический	0.50	-
1119	371908.29	2165252.59	Аналитический	0.50	-
1120	371909.48	2165250.49	Аналитический	0.50	-

1	2	3	4	5	6
1121	371892.26	2165237.60	Аналитический	0.50	-
1122	371862.42	2165221.89	Аналитический	0.50	-
1123	371819.47	2165193.65	Аналитический	0.50	-
1124	371782.71	2165164.11	Аналитический	0.50	-
1125	371743.73	2165126.35	Аналитический	0.50	-
1126	371730.03	2165107.89	Аналитический	0.50	-
1127	371726.48	2165104.01	Аналитический	0.50	-
1128	371710.62	2165088.52	Аналитический	0.50	-
1129	371682.04	2165057.36	Аналитический	0.50	-
1130	371659.86	2165028.21	Аналитический	0.50	-
1131	371629.95	2164982.61	Аналитический	0.50	-
1132	371606.94	2164940.83	Аналитический	0.50	-
1133	371576.61	2164887.36	Аналитический	0.50	-
1134	371560.62	2164853.58	Аналитический	0.50	-
1135	371544.62	2164819.79	Аналитический	0.50	-
1136	371496.65	2164718.45	Аналитический	0.50	-
1137	371480.65	2164684.67	Аналитический	0.50	-
1138	371464.66	2164650.88	Аналитический	0.50	-
1139	371448.67	2164617.10	Аналитический	0.50	-
1140	371428.16	2164575.59	Аналитический	0.50	-
1141	371348.32	2164392.99	Аналитический	0.50	-
1142	371331.46	2164360.77	Аналитический	0.50	-
1143	371328.35	2164355.47	Аналитический	0.50	-
1144	371308.19	2164333.64	Аналитический	0.50	-
1145	371275.76	2164295.08	Аналитический	0.50	-
1146	371267.08	2164285.10	Аналитический	0.50	-
1147	371256.08	2164272.45	Аналитический	0.05	-
1148	371237.39	2164247.11	Аналитический	0.05	-
1149	371202.72	2164200.07	Аналитический	0.05	-
1150	371153.14	2164133.21	Аналитический	0.05	-
1151	371155.59	2164131.41	Аналитический	0.05	-
1152	371155.00	2164130.60	Аналитический	0.05	-
1153	371152.53	2164132.40	Аналитический	0.05	-
1154	371148.75	2164127.29	Аналитический	0.05	-
1155	371095.03	2164051.89	Аналитический	0.05	-
1156	371055.86	2163998.76	Аналитический	0.05	-
1157	371027.13	2163960.02	Аналитический	0.05	-
1158	370896.41	2163784.86	Аналитический	0.05	-
1159	370875.68	2163757.37	Аналитический	0.05	-
1160	370860.72	2163737.67	Аналитический	0.05	-
1161	370838.84	2163714.83	Аналитический	0.05	-
1162	370830.14	2163708.00	Аналитический	0.05	-
1163	370833.48	2163704.67	Аналитический	0.05	-
1164	370832.77	2163703.96	Аналитический	0.05	-
1165	370829.33	2163707.37	Аналитический	0.05	-
1166	370824.14	2163703.29	Аналитический	0.05	-
1167	370804.40	2163692.91	Аналитический	0.05	-
1168	370780.87	2163682.29	Аналитический	0.05	-




1	2	3	4	5	6
1169	370736.36	2163666.69	Аналитический	0.05	-
1170	370717.62	2163660.14	Аналитический	0.50	-
1171	370691.78	2163651.06	Аналитический	0.50	-
1172	370678.27	2163646.77	Аналитический	0.50	-
1173	370648.04	2163637.82	Аналитический	0.50	-
1174	370615.29	2163625.01	Аналитический	0.10	-
1027	370625.24	2163606.50	Аналитический	0.10	-
3. Сведения о характерных точках части (частей) границы объекта					
Обозначение характерных точек части границы	Координаты, м		Метод определения координат характерной точки	Средняя квадратическая погрешность положения характерной точки (Mt), м	Описание обозначения точки на местности (при наличии)
	X	Y			
1	2	3	4	5	6
Часть №					
-	-	-	-	-	-

План границ объекта

Схема расположения листов плана границ объекта




Используемые условные знаки и обозначения:

	границы территориальной зоны
	границы муниципального образования
	область и номер листа плана границ объекта

Масштаб 1:50000

Заместитель руководителя БУВО «Нормативно-проектный центр»

Подпись  А.В. Ромашов Дата « 03 » июля 2020 г.

Место для оттиска печати (или пломбы) лица, составившего описание местоположения границ объекта



План проекта обхода
Линей №1



Масштаб: 1:2000

Институт проектно-конструкторских работ
Иркутская область, Иркутск, ул. К. Маркса, 202
Иркутская область, Иркутск, ул. К. Маркса, 202



Масштаб: 1:2000

План трассы объекта

Лист №2



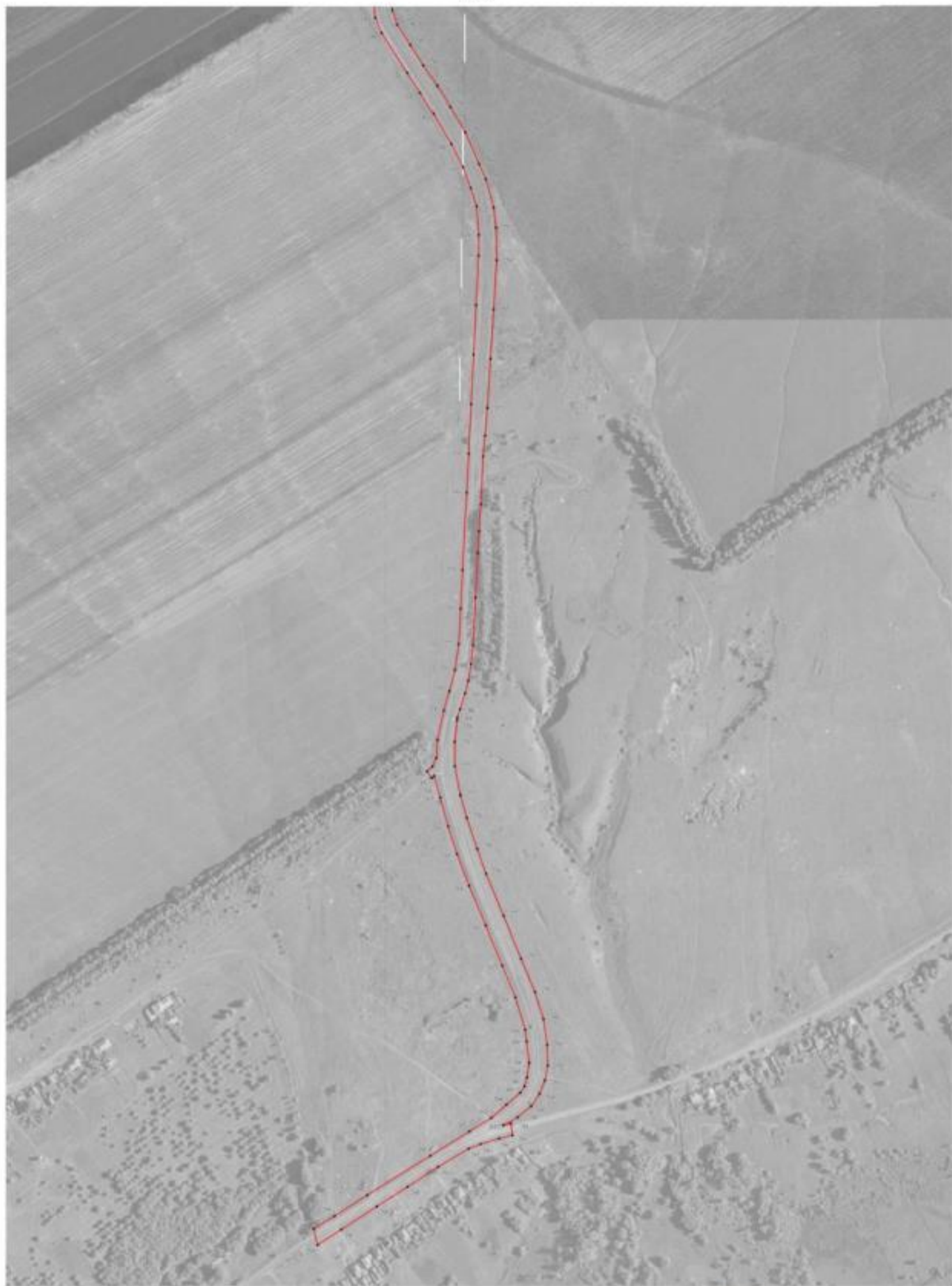
Масштаб: 1:2000
 1 — граница территории
 2 — граница участка
 3 — граница участка

Институт проектирования и строительства
 Проектирование объектов строительства
 Москва, ул. Мясницкая, д. 10, стр. 1
 М.П. Институт проектирования и строительства


Масштаб: 1:2000

План границ объектов

Лист №1



Легенда условных знаков и обозначений:

-  границы корпоративной зоны
-  граница зоны границ корпоративной зоны

Масштаб 1:2000

Институт государственной кадастровой оценки
Починки, ул. Советская, д. 20а + 01 + 000000, 2020 г.
Место для печати: 000000, 000000, 000000, 000000, 000000, 000000



Каналы и каналы
Лист 202



- Масштаб 1:2000
- граница территории
 - граница территории
 - граница территории
 - граница территории

Министерство природных ресурсов и экологии
Российской Федерации
Федеральное агентство по недропользованию
Москва, ул. Садовая-Кавказская, д. 10/1

Масштаб 1:2000

Водоотводный канал
№ 10/1



Налесованная граница земель в обременении
 Граница охранный земель
 Граница охранный земель

Инженерно-технический институт
 Проект № 10/1
 2020 г.
 Инженерно-технический институт



Масштаб 1:5000

План границ объекта
Лист №7



Исключенные участки земли и обозначения
 границы территориальной зоны
 характерные точки границы территориальной зоны



Заместитель руководителя БУИОС «Нормативно-проектный центр»
 Подпись: [Подпись] И.В. Романова, Дата: « 03 » _____ 2020 г.
 Место для оттиска печати (подпись) [Печать], расположенного по адресу: [Адрес] территориальной администрации города Омска

Масштаб 1:20000

План границ объекта

Лист №8



Используемые условные знаки и обозначения:

 границы территориальной зоны

 характерная точка границ территориальной зоны

Заместитель руководителя БУВО «Нормативно-проектный центр»

Подпись:  А.В. Ромашов Дата « 03 » ИЮЛЯ 2020 г.

Место для оттиска печати (для подписки) лица, составившего описание местоположения границ объекта



Масштаб 1:2000

План границ объекта

Лист №8



Используемые условные знаки и обозначения:

-  границы территориальной зоны
-  характеристика точек границ территориальной зоны

Земельный кадастровый центр
 Подпись:  А.В. Романов

Дата: « 03. » ____ 2020 г.

Место для отмены печати (для подписи) _____



Масштаб 1:2000

Лист плана обрешки
Лист 1 из 10



Масштаб: 1:2000

— граница участка
 — граница территории
 — граница участка

Министерство природных ресурсов и экологии
 Республики Беларусь
 Белорусский государственный университет
 Геодезия и картография

Масштаб: 1:2000

План трассы объекта
Лист №17



Масштаб 1:2000
 Система координат и высотных отметок
 по плану 43-01/001/2018-01-001/001



ООО «Специализированная проектная организация»
 ИНН 43-01-001-001/001/001
 ОГРН 43-01-001-001/001/001

Масштаб 1:2000




Масштаб: 1:2000

— граница населенной зоны в плане
 — граница регулируемой зоны
 — граница регулируемой территории
 — граница регулируемой территории

Министерство природных ресурсов и экологии
 Республики Беларусь
 Государственный институт
 «Белгоспроект»

План границ общества

Лист №13



Использованы условные знаки и обозначения:

-  границы территориальной зоны
-  контрольные точки границ территориальной зоны

Заместитель руководителя БУИИД «Нормативно-проектный центр»

Подпись:  Романова Дата: «03» «06» 2020 г.

Место для печати личной печати специалиста составляющего государственную границу общества



Масштаб 1:2000



Масштаб: 1:5000
 Проектная линия трассы
 Граница приусадебного участка
 1:50

План трассы объекта
Лист №13



Масштаб: 1:2000
 1 — граница территории объекта
 2 — граница территории объекта

Институт «Сибирский Проект»
 Новосибирск, ул. К. Маркса, д. 100
 Новосибирск, ул. К. Маркса, д. 100
 Новосибирск, ул. К. Маркса, д. 100

Новосибирск 13.09.2019

План границ объекта

Лист №16



Использованы условные знаки и обозначения:

-  границы территориальной зоны
-  характерные точки границ территориальной зоны

Заместитель руководителя БУИС «Историко-археологический центр»

Подпись:  И.А.М. Романов Дата: « 03 » июля 2020 г.

Место для оттиска печати (подпись) лица, составившего описание местоположения границ объекта



Масштаб 1:2000



Масштаб: 1:2000

— граница территории объекта
 — граница земельного участка
 — граница участка

Институт градостроительства и архитектуры
 Проект № 1/17
 Дата: 2017 г.
 Место: Республика Беларусь, г. Минск



ОПИСАНИЕ МЕСТОПОЛОЖЕНИЯ ГРАНИЦ

Зона сельскохозяйственного производства - СХ2

(наименование объекта, местоположение границ которого описано
(далее объект))

Раздел 1

Сведения об объекте		
№ п/п	Характеристики объекта	Описание характеристик
1	2	3
1	Местоположение объекта	Воронежская область, Павловский муниципальный район, Гаврильское сельское поселение
2	Площадь объекта \pm величина погрешности определения площади ($P \pm \text{Дельта } P$)	6111974 \pm 43264 м ²
3	Иные характеристики объекта	-

Раздел 2

Сведения о местоположении границ объекта					
1. Система координат: МСК - 36, зона 2					
2. Сведения о характерных точках границ объекта					
Обозначение характерных точек границ	Координаты, м		Метод определения координат характерной точки	Средняя квадратическая погрешность положения характерной точки (Mt), м	Описание обозначения точки на местности (при наличии)
	X	Y			
1	2	3	4	5	6
1	379962.59	2174262.96	Картометрический	1.00	-
2	380019.34	2174285.69	Аналитический	0.50	-
3	380023.01	2174289.69	Аналитический	0.50	-
4	380026.43	2174300.24	Аналитический	0.50	-
5	380025.72	2174315.32	Аналитический	0.50	-
6	380039.82	2174320.83	Аналитический	0.50	-
7	380042.46	2174314.59	Аналитический	0.50	-
8	380048.71	2174311.64	Аналитический	0.50	-
9	380053.26	2174313.81	Аналитический	0.50	-
10	380132.69	2174366.31	Картометрический	1.00	-
11	380276.59	2174432.55	Картометрический	1.00	-
12	380255.70	2174531.11	Аналитический	0.10	-
13	380205.09	2174561.30	Картометрический	1.00	-
14	380041.22	2174701.39	Картометрический	1.00	-
15	379920.24	2174777.01	Картометрический	1.00	-
16	379874.60	2174824.66	Картометрический	1.00	-
17	379692.99	2174742.06	Картометрический	1.00	-
18	379750.08	2174622.06	Картометрический	1.00	-
19	379787.58	2174543.24	Картометрический	1.00	-
20	379894.49	2174361.22	Картометрический	1.00	-
21	379927.97	2174307.70	Картометрический	1.00	-
1	379962.59	2174262.96	Картометрический	1.00	-
22	379770.91	2173677.73	Картометрический	1.00	-
23	379995.18	2173785.95	Аналитический	0.30	-
24	380019.15	2173816.68	Аналитический	0.50	-
25	380039.59	2173843.45	Аналитический	0.50	-
26	380060.03	2173870.23	Аналитический	0.50	-
27	380081.68	2173896.92	Аналитический	0.50	-
28	380084.03	2173903.39	Аналитический	0.50	-
29	380095.23	2173927.04	Аналитический	0.50	-
30	380106.49	2173947.64	Аналитический	0.50	-
31	380111.64	2173964.72	Аналитический	0.50	-
32	380121.08	2173998.03	Аналитический	0.50	-

1	2	3	4	5	6
33	380124.04	2174012.00	Аналитический	0.50	-
34	380122.43	2174044.62	Аналитический	0.50	-
35	380116.05	2174067.70	Аналитический	0.50	-
36	380105.35	2174088.79	Аналитический	0.50	-
37	380098.00	2174087.78	Аналитический	0.50	-
38	380093.99	2174101.77	Аналитический	0.50	-
39	380098.89	2174110.51	Аналитический	0.50	-
40	380087.46	2174140.86	Аналитический	0.50	-
41	380076.04	2174170.04	Аналитический	0.50	-
42	380064.38	2174199.85	Аналитический	0.50	-
43	380052.85	2174229.35	Аналитический	0.50	-
44	380041.31	2174258.84	Аналитический	0.50	-
45	380039.57	2174263.76	Аналитический	0.50	-
46	380030.71	2174270.05	Аналитический	0.50	-
47	380028.32	2174269.02	Аналитический	0.50	-
48	379956.06	2174204.61	Картометрический	1.00	-
49	379870.06	2174129.85	Картометрический	1.00	-
50	379802.27	2174074.07	Картометрический	1.00	-
51	379794.78	2174068.87	Картометрический	1.00	-
52	379769.93	2174051.60	Картометрический	1.00	-
53	379742.31	2174034.88	Картометрический	1.00	-
54	379612.46	2173956.31	Картометрический	1.00	-
55	379684.95	2173811.41	Картометрический	1.00	-
56	379740.34	2173682.95	Картометрический	1.00	-
22	379770.91	2173677.73	Картометрический	1.00	-
57	376407.20	2170289.24	Аналитический	2.50	-
58	376425.95	2170325.26	Аналитический	2.50	-
59	376613.72	2170700.28	Аналитический	2.50	-
60	376750.34	2170557.93	Аналитический	2.50	-
61	376856.46	2170667.79	Аналитический	2.50	-
62	376866.65	2170692.94	Аналитический	2.50	-
63	377011.64	2170978.65	Аналитический	0.30	-
64	377126.50	2171198.82	Аналитический	0.30	-
65	377323.57	2171576.60	Аналитический	0.30	-
66	377442.33	2171649.31	Аналитический	2.50	-
67	377485.85	2171669.82	Картометрический	1.00	-
68	377520.59	2171741.87	Картометрический	1.00	-
69	377581.30	2171750.91	Картометрический	1.00	-
70	377629.11	2171768.99	Картометрический	1.00	-
71	377691.43	2171818.77	Картометрический	1.00	-
72	377778.96	2172024.34	Картометрический	1.00	-
73	377836.64	2172006.20	Аналитический	0.30	-
74	377842.28	2172016.61	Аналитический	0.30	-
75	378013.43	2172303.80	Аналитический	0.30	-
76	378286.13	2172492.89	Аналитический	0.30	-
77	378529.48	2172708.76	Аналитический	0.30	-
78	378645.55	2172832.34	Аналитический	0.30	-

1	2	3	4	5	6
79	378707.24	2172898.03	Аналитический	0.30	-
80	378803.46	2172989.88	Аналитический	2.50	-
81	378836.73	2173025.00	Аналитический	0.30	-
82	378889.80	2173067.95	Аналитический	0.30	-
83	379151.79	2173420.12	Аналитический	0.30	-
84	379226.28	2173457.44	Аналитический	0.30	-
85	379616.07	2173459.51	Аналитический	0.30	-
86	379603.99	2173487.70	Аналитический	0.30	-
87	379602.95	2173490.12	Аналитический	0.30	-
88	379575.07	2173555.17	Аналитический	0.30	-
89	379481.51	2173773.47	Аналитический	0.30	-
90	379454.42	2173755.16	Картометрический	1.00	-
91	379337.55	2173763.74	Картометрический	1.00	-
92	379156.12	2173777.05	Картометрический	1.00	-
93	379120.91	2173747.17	Аналитический	0.07	-
94	378868.96	2173596.88	Аналитический	0.07	-
95	378839.16	2173578.28	Аналитический	0.07	-
96	378781.77	2173535.05	Аналитический	0.07	-
97	378708.86	2173479.22	Аналитический	0.07	-
98	378635.54	2173433.40	Аналитический	0.07	-
99	378580.81	2173399.28	Аналитический	0.07	-
100	378401.92	2173167.61	Аналитический	0.07	-
101	378338.86	2173157.85	Аналитический	0.07	-
102	378294.44	2173126.69	Картометрический	1.00	-
103	378181.94	2173047.78	Аналитический	0.07	-
104	378041.37	2172909.73	Аналитический	0.07	-
105	377998.85	2172889.68	Аналитический	0.07	-
106	377959.48	2172846.14	Аналитический	0.07	-
107	377952.49	2172819.85	Аналитический	0.07	-
108	377909.62	2172763.16	Аналитический	0.07	-
109	377876.67	2172708.87	Аналитический	0.07	-
110	377812.43	2172635.37	Аналитический	0.07	-
111	377730.60	2172654.39	Аналитический	0.07	-
112	377665.47	2172683.79	Аналитический	0.07	-
113	377595.50	2172734.15	Аналитический	0.07	-
114	377571.62	2172766.94	Аналитический	0.07	-
115	377565.53	2172773.17	Картометрический	5.00	-
116	377492.07	2172848.28	Аналитический	0.07	-
117	377386.07	2172956.07	Аналитический	0.07	-
118	377234.96	2173092.69	Аналитический	0.07	-
119	377113.39	2172899.03	Аналитический	0.30	-
120	377154.44	2172808.75	Аналитический	0.10	-
121	377107.00	2172717.75	Аналитический	0.10	-
122	377057.91	2172748.44	Аналитический	0.10	-
123	377018.84	2172748.43	Аналитический	0.30	-
124	376913.77	2172587.63	Аналитический	0.30	-
125	377095.22	2172336.57	Картометрический	5.00	-
126	377098.57	2172331.93	Аналитический	0.30	-

1	2	3	4	5	6
127	377189.22	2172249.86	Аналитический	0.30	-
128	377195.66	2172240.37	Картометрический	1.00	-
129	377221.84	2172201.79	Аналитический	0.30	-
130	377242.85	2172116.23	Аналитический	0.30	-
131	377223.15	2172029.41	Аналитический	0.30	-
132	377176.46	2171907.44	Аналитический	0.30	-
133	377105.14	2171855.16	Картометрический	1.00	-
134	377227.54	2171786.01	Картометрический	1.00	-
135	377244.43	2171716.90	Картометрический	1.00	-
136	377181.00	2171626.89	Картометрический	1.00	-
137	377162.65	2171633.48	Картометрический	1.00	-
138	377113.80	2171618.03	Картометрический	1.00	-
139	377093.84	2171597.80	Картометрический	1.00	-
140	377061.15	2171593.64	Картометрический	1.00	-
141	376949.10	2171459.30	Картометрический	1.00	-
142	376830.22	2171334.01	Аналитический	2.50	-
143	376512.09	2170782.63	Аналитический	2.50	-
144	376382.36	2170555.45	Аналитический	2.50	-
145	376333.19	2170490.42	Аналитический	0.30	-
146	376354.13	2170433.42	Аналитический	0.30	-
147	376383.40	2170353.72	Аналитический	0.30	-
57	376407.20	2170289.24	Аналитический	2.50	-
148	376408.50	2165400.28	Аналитический	0.10	-
149	376588.50	2165622.94	Аналитический	0.10	-
150	376801.56	2165886.49	Аналитический	0.10	-
151	377416.39	2166617.11	Аналитический	0.10	-
152	377104.41	2167772.17	Аналитический	0.10	-
153	376147.12	2166592.99	Аналитический	0.10	-
154	376189.62	2166548.22	Аналитический	0.10	-
155	376255.92	2166486.29	Аналитический	0.10	-
156	376276.94	2166456.57	Аналитический	0.10	-
157	376283.96	2166455.02	Аналитический	0.10	-
158	376304.78	2166445.50	Аналитический	0.10	-
159	376320.74	2166410.08	Аналитический	0.10	-
160	376334.82	2166373.84	Аналитический	0.10	-
161	376339.93	2166373.88	Аналитический	0.10	-
162	376366.85	2166403.73	Аналитический	0.10	-
163	376409.08	2166465.23	Аналитический	0.10	-
164	376426.74	2166476.96	Аналитический	0.10	-
165	376428.70	2166468.36	Аналитический	0.10	-
166	376416.01	2166444.28	Аналитический	0.10	-
167	376392.71	2166402.07	Аналитический	0.10	-
168	376382.40	2166382.86	Аналитический	0.10	-
169	376351.47	2166350.28	Аналитический	0.10	-
170	376341.60	2166340.50	Аналитический	0.10	-
171	376349.84	2166295.32	Аналитический	0.10	-
172	376356.97	2166225.89	Аналитический	0.10	-

1	2	3	4	5	6
173	376354.37	2166159.07	Аналитический	0.10	-
174	376344.23	2166093.27	Аналитический	0.10	-
175	376320.84	2166004.73	Аналитический	0.10	-
176	376298.55	2165969.53	Аналитический	0.10	-
177	376280.07	2165931.13	Аналитический	0.10	-
178	376283.23	2165882.68	Аналитический	0.10	-
179	376293.28	2165844.51	Аналитический	0.10	-
180	376309.78	2165809.10	Аналитический	0.10	-
181	376339.72	2165831.98	Аналитический	0.10	-
182	376390.42	2165880.35	Аналитический	0.10	-
183	376433.47	2165940.50	Аналитический	0.10	-
184	376466.53	2165975.79	Аналитический	0.10	-
185	376501.79	2166005.18	Аналитический	0.10	-
186	376554.16	2166048.71	Аналитический	0.10	-
187	376588.39	2166073.78	Аналитический	0.10	-
188	376627.54	2166091.35	Аналитический	0.10	-
189	376635.14	2166084.41	Аналитический	0.10	-
190	376603.06	2166058.99	Аналитический	0.10	-
191	376537.85	2166008.18	Аналитический	0.10	-
192	376497.79	2165972.82	Аналитический	0.10	-
193	376452.40	2165932.04	Аналитический	0.10	-
194	376433.28	2165904.41	Аналитический	0.10	-
195	376418.44	2165878.97	Аналитический	0.10	-
196	376394.98	2165854.53	Аналитический	0.10	-
197	376370.60	2165812.85	Аналитический	0.10	-
198	376343.38	2165787.30	Аналитический	0.10	-
199	376328.42	2165774.78	Аналитический	0.10	-
200	376311.80	2165710.00	Аналитический	0.10	-
201	376308.30	2165681.42	Аналитический	0.10	-
202	376319.98	2165643.28	Аналитический	0.10	-
203	376369.91	2165523.07	Аналитический	0.10	-
204	376392.55	2165442.05	Аналитический	0.10	-
148	376408.50	2165400.28	Аналитический	0.10	-
205	376651.21	2168994.89	Аналитический	0.30	-
206	376667.66	2169016.16	Аналитический	0.30	-
207	376678.29	2169007.47	Аналитический	0.30	-
208	376733.09	2169077.44	Аналитический	0.30	-
209	376722.27	2169085.79	Аналитический	0.30	-
210	376753.21	2169124.31	Аналитический	0.30	-
211	376664.21	2169200.84	Аналитический	0.30	-
212	376614.98	2169140.34	Аналитический	0.30	-
213	376591.40	2169135.76	Аналитический	0.30	-
214	376570.46	2169119.75	Аналитический	0.30	-
215	376558.71	2169103.77	Аналитический	0.30	-
216	376577.46	2169089.84	Аналитический	0.30	-
217	376558.03	2169064.00	Аналитический	0.30	-
218	376559.49	2169060.41	Аналитический	0.30	-

1	2	3	4	5	6
219	376626.00	2169010.60	Аналитический	0.30	-
205	376651.21	2168994.89	Аналитический	0.30	-
220	375067.27	2169513.42	Картометрический	1.00	-
221	375090.76	2169543.74	Картометрический	1.00	-
222	375038.58	2169590.69	Картометрический	1.00	-
223	375013.69	2169561.16	Картометрический	1.00	-
220	375067.27	2169513.42	Картометрический	1.00	-
224	371391.95	2163207.63	Картометрический	5.00	-
225	371452.20	2163308.40	Аналитический	0.30	-
226	371493.30	2163370.20	Аналитический	0.30	-
227	371537.67	2163501.47	Аналитический	0.30	-
228	371653.30	2163638.00	Аналитический	0.30	-
229	371665.80	2163681.70	Аналитический	0.30	-
230	371659.20	2163862.00	Аналитический	0.30	-
231	371685.46	2163876.36	Аналитический	0.30	-
232	371689.99	2163879.44	Аналитический	0.30	-
233	371716.89	2163893.55	Аналитический	0.30	-
234	371742.20	2163907.40	Картометрический	5.00	-
235	371846.28	2163936.42	Картометрический	5.00	-
236	372049.66	2164188.02	Картометрический	1.00	-
237	372202.90	2164599.30	Картометрический	1.00	-
238	372308.92	2164719.17	Картометрический	1.00	-
239	372420.12	2164898.80	Картометрический	1.00	-
240	372504.40	2164919.10	Картометрический	1.00	-
241	372606.30	2164963.80	Картометрический	1.00	-
242	372836.70	2165044.36	Картометрический	1.00	-
243	373091.13	2165268.41	Картометрический	1.00	-
244	373205.87	2165424.16	Картометрический	1.00	-
245	373259.01	2165513.16	Картометрический	1.00	-
246	373338.70	2165719.12	Картометрический	1.00	-
247	373444.30	2165917.78	Картометрический	1.00	-
248	373489.87	2166054.49	Картометрический	1.00	-
249	373537.30	2166243.82	Картометрический	1.00	-
250	373550.35	2166553.60	Картометрический	1.00	-
251	373574.08	2166903.38	Картометрический	1.00	-
252	373555.80	2166912.30	Картометрический	1.00	-
253	373526.30	2166920.60	Картометрический	1.00	-
254	373476.80	2166649.70	Картометрический	1.00	-
255	373470.00	2166639.70	Картометрический	1.00	-
256	373461.68	2166618.01	Аналитический	0.20	-
257	373365.72	2166692.07	Аналитический	0.20	-
258	373324.21	2166627.34	Аналитический	0.20	-
259	373201.29	2166737.03	Аналитический	0.20	-
260	373106.84	2166524.31	Аналитический	0.20	-
261	373176.05	2166422.75	Аналитический	0.20	-
262	373045.33	2166219.95	Аналитический	0.20	-

1	2	3	4	5	6
263	372875.76	2166011.44	Аналитический	0.20	-
264	372950.22	2165939.77	Аналитический	0.20	-
265	372889.80	2165854.79	Аналитический	0.20	-
266	372979.00	2165782.50	Аналитический	0.20	-
267	372971.80	2165781.60	Картометрический	1.00	-
268	372834.15	2165790.67	Картометрический	1.00	-
269	372837.11	2165759.34	Картометрический	1.00	-
270	372885.86	2165721.81	Картометрический	1.00	-
271	372855.29	2165729.05	Картометрический	1.00	-
272	372832.47	2165727.06	Картометрический	1.00	-
273	372803.88	2165713.97	Картометрический	1.00	-
274	372773.41	2165713.58	Картометрический	1.00	-
275	372756.43	2165717.61	Картометрический	1.00	-
276	372748.98	2165705.64	Картометрический	1.00	-
277	372743.40	2165680.13	Картометрический	1.00	-
278	372732.70	2165657.95	Картометрический	1.00	-
279	372708.40	2165640.68	Картометрический	1.00	-
280	372666.35	2165620.65	Картометрический	1.00	-
281	372653.05	2165603.52	Картометрический	1.00	-
282	372630.54	2165560.57	Картометрический	1.00	-
283	372599.58	2165488.03	Картометрический	1.00	-
284	372583.03	2165465.72	Картометрический	1.00	-
285	372570.64	2165447.73	Картометрический	1.00	-
286	372571.02	2165424.00	Картометрический	1.00	-
287	372565.37	2165406.96	Картометрический	1.00	-
288	372547.84	2165393.11	Картометрический	1.00	-
289	372530.89	2165396.23	Картометрический	1.00	-
290	372511.27	2165407.78	Картометрический	1.00	-
291	372497.77	2165406.71	Картометрический	1.00	-
292	372488.83	2165384.53	Картометрический	1.00	-
293	372486.55	2165314.99	Картометрический	1.00	-
294	372476.77	2165291.95	Картометрический	1.00	-
295	372442.27	2165269.93	Картометрический	1.00	-
296	372430.06	2165253.05	Картометрический	1.00	-
297	372411.12	2165222.24	Картометрический	1.00	-
298	372378.37	2165208.99	Картометрический	1.00	-
299	372347.50	2165183.91	Картометрический	1.00	-
300	372328.21	2165174.28	Картометрический	1.00	-
301	372296.92	2165171.96	Картометрический	1.00	-
302	372251.83	2165194.35	Картометрический	1.00	-
303	372232.60	2165174.64	Картометрический	1.00	-
304	372221.89	2165149.95	Картометрический	1.00	-
305	372205.34	2165117.56	Картометрический	1.00	-
306	372192.06	2165095.37	Картометрический	1.00	-
307	372160.10	2165079.77	Картометрический	1.00	-
308	372128.94	2165067.56	Картометрический	1.00	-
309	372104.74	2165039.32	Картометрический	1.00	-
310	372075.30	2165024.59	Картометрический	1.00	-

1	2	3	4	5	6
311	371949.98	2165101.32	Картометрический	5.00	-
312	371893.02	2165073.79	Картометрический	5.00	-
313	371869.20	2165114.30	Картометрический	5.00	-
314	371798.33	2165081.08	Картометрический	5.00	-
315	371739.04	2164977.32	Картометрический	1.00	-
316	371615.35	2164762.14	Картометрический	1.00	-
317	371718.41	2164699.18	Картометрический	1.00	-
318	371735.74	2164688.60	Картометрический	1.00	-
319	371726.70	2164665.62	Картометрический	1.00	-
320	371726.19	2164636.80	Картометрический	1.00	-
321	371703.67	2164608.58	Картометрический	1.00	-
322	371708.25	2164578.12	Картометрический	1.00	-
323	371671.91	2164576.02	Картометрический	1.00	-
324	371662.82	2164557.28	Картометрический	1.00	-
325	371621.77	2164523.86	Картометрический	1.00	-
326	371677.91	2164421.83	Картометрический	1.00	-
327	371649.48	2164392.70	Картометрический	1.00	-
328	371598.96	2164372.65	Картометрический	1.00	-
329	371544.45	2164405.11	Картометрический	1.00	-
330	371465.88	2164323.72	Картометрический	1.00	-
331	371436.28	2164323.40	Картометрический	1.00	-
332	371420.25	2164318.98	Картометрический	1.00	-
333	371356.52	2164352.38	Картометрический	1.00	-
334	371349.82	2164355.93	Картометрический	1.00	-
335	371344.04	2164343.65	Аналитический	0.50	-
336	371340.02	2164339.22	Аналитический	0.50	-
337	371338.16	2164335.49	Аналитический	0.50	-
338	371338.22	2164330.31	Аналитический	0.50	-
339	371329.89	2164320.21	Аналитический	0.50	-
340	371328.40	2164320.16	Аналитический	0.50	-
341	371324.55	2164317.81	Аналитический	0.50	-
342	371320.15	2164312.99	Аналитический	0.50	-
343	371306.55	2164299.00	Аналитический	0.50	-
344	371285.07	2164277.48	Аналитический	0.50	-
345	371268.80	2164257.32	Аналитический	0.50	-
346	371247.13	2164228.64	Аналитический	0.50	-
347	371220.09	2164191.63	Аналитический	0.50	-
348	371208.92	2164176.36	Аналитический	0.50	-
349	371206.13	2164174.03	Аналитический	0.50	-
350	371203.65	2164169.07	Аналитический	0.50	-
351	371200.89	2164167.95	Аналитический	0.50	-
352	371198.35	2164164.44	Аналитический	0.50	-
353	371168.48	2164124.08	Аналитический	0.50	-
354	371106.24	2164037.82	Аналитический	0.50	-
355	371071.84	2163988.57	Аналитический	0.50	-
356	371048.11	2163957.56	Аналитический	0.50	-
357	371038.47	2163944.16	Аналитический	0.50	-
358	371009.46	2163905.38	Аналитический	0.50	-

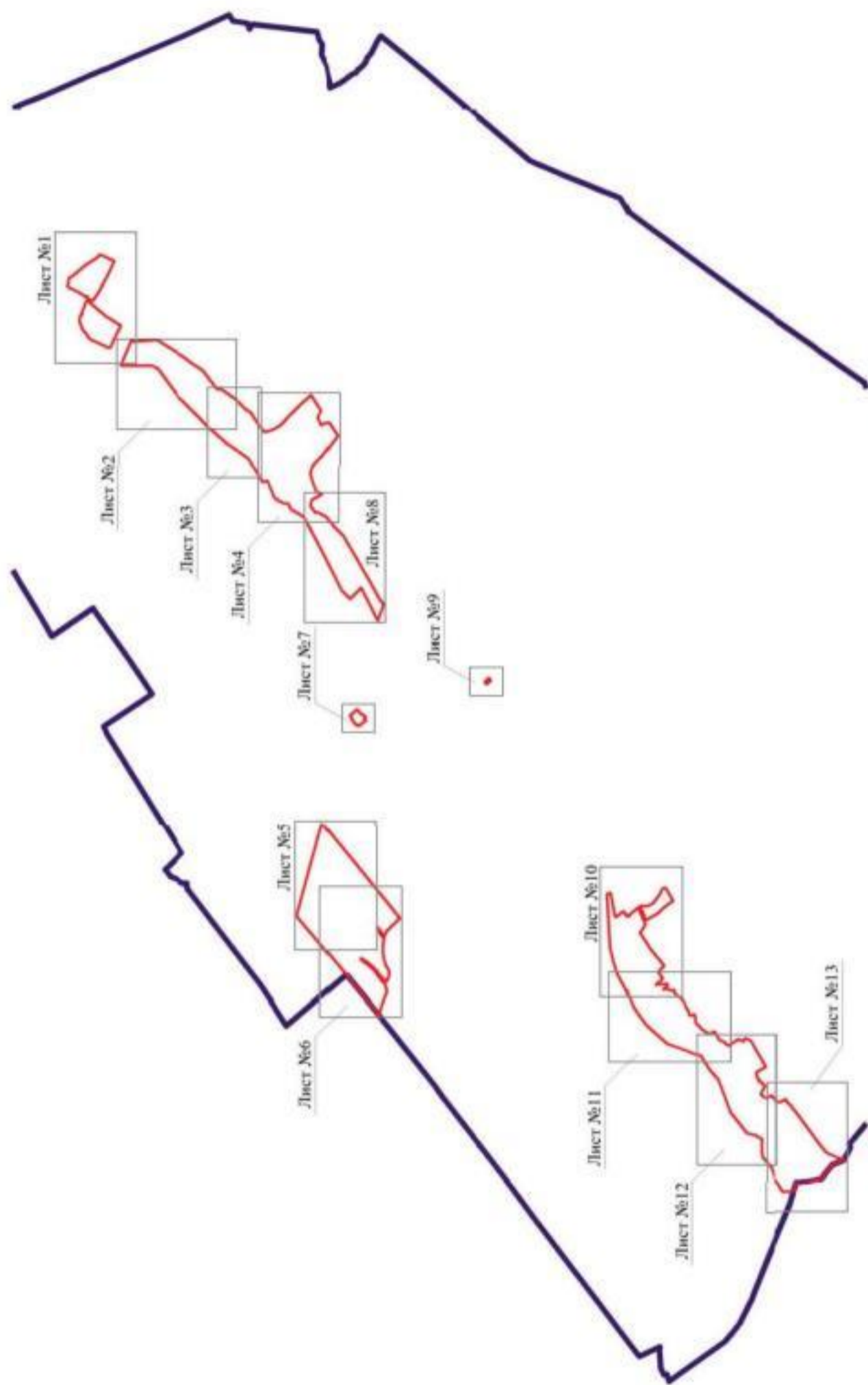
1	2	3	4	5	6
359	370980.45	2163866.61	Аналитический	0.50	-
360	370951.43	2163827.83	Аналитический	0.50	-
361	370922.42	2163789.06	Аналитический	0.50	-
362	370922.42	2163786.57	Аналитический	0.50	-
363	370918.54	2163781.63	Аналитический	0.50	-
364	370914.80	2163780.57	Аналитический	0.50	-
365	370911.97	2163776.43	Аналитический	0.50	-
366	370889.49	2163747.45	Аналитический	0.50	-
367	370873.92	2163728.71	Аналитический	0.50	-
368	370864.62	2163716.65	Аналитический	0.50	-
369	370852.06	2163705.55	Аналитический	0.50	-
370	370835.09	2163689.46	Аналитический	0.50	-
371	370815.04	2163678.39	Аналитический	0.50	-
372	370786.47	2163666.11	Аналитический	0.50	-
373	370736.73	2163646.29	Аналитический	0.50	-
374	370686.99	2163626.46	Аналитический	0.50	-
375	370650.52	2163615.73	Аналитический	0.50	-
376	370625.24	2163606.50	Аналитический	0.10	-
377	370629.18	2163599.17	Аналитический	0.10	-
378	370767.37	2163545.88	Аналитический	0.10	-
379	370844.64	2163456.90	Картометрический	1.00	-
380	370870.05	2163429.48	Картометрический	1.00	-
381	370875.42	2163418.24	Картометрический	1.00	-
382	370877.63	2163400.44	Картометрический	1.00	-
383	370888.52	2163385.77	Картометрический	1.00	-
384	370920.83	2163366.70	Картометрический	1.00	-
385	370965.30	2163355.76	Картометрический	1.00	-
386	371010.40	2163345.30	Картометрический	5.00	-
387	371066.88	2163334.87	Картометрический	5.00	-
388	371176.40	2163319.98	Аналитический	0.30	-
389	371224.06	2163319.37	Картометрический	5.00	-
390	371230.40	2163278.69	Картометрический	5.00	-
391	371254.09	2163201.91	Картометрический	5.00	-
224	371391.95	2163207.63	Картометрический	5.00	-
392	373097.63	2166578.76	Аналитический	0.20	-
393	373174.28	2166754.66	Аналитический	0.20	-
394	373069.04	2166757.27	Аналитический	0.20	-
395	373016.23	2166788.82	Аналитический	0.20	-
396	372940.04	2166888.07	Аналитический	0.20	-
397	372896.59	2166975.73	Аналитический	0.20	-
398	372859.62	2166983.27	Аналитический	0.20	-
399	372763.90	2166818.84	Аналитический	0.20	-
400	372838.76	2166770.20	Аналитический	0.20	-
401	372885.36	2166734.48	Аналитический	0.20	-
402	372957.32	2166664.68	Аналитический	0.20	-
392	373097.63	2166578.76	Аналитический	0.20	-

3. Сведения о характерных точках части (частей) границы объекта					
Обозначение характерных точек части границы	Координаты, м		Метод определения координат характерной точки	Средняя квадратическая погрешность положения характерной точки (Mt), м	Описание обозначения точки на местности (при наличии)
	X	Y			
1	2	3	4	5	6
Часть №					
-	-	-	-	-	-

Раздел 4

План границ объекта

Схема расположения листов плана границ объекта



Используемые условные знаки и обозначения:



Заместитель руководителя БУВО «Нормативно-проектный центр»

Подпись: А. В. Ромашов Дата « 03 » июля 2020 г.

Место для оттиска печати (для подлинной) лица, составившего описание местоположения границ объекта



Масштаб 1:50000

Топографический план

Лист N 101



Масштаб: 1:2000

— граница участка
 — граница территории
 — граница участка

Министерство природных ресурсов и экологии
 Республики Беларусь
 Белорусский государственный университет
 Географический факультет
 Кафедра геодезии и картографии

Масштаб: 1:2000



Висхідний ухил ґрунту в об'єкті

- границя територіальної одиниці
- територія власності територіальної одиниці

Масштаб 1:2000

Земельна інвентаризація БІСНО і територіальної одиниці

Початок _____ А.В. Романенко Дата: 07.11.2020 р.

Місце виконання роботи: с. Дубинці, с/територіально-адміністративна одиниця с/територіальної одиниці



План границ объекта

Лист №3



Использованы условные знаки и обозначения:

-  граница территориальной зоны
-  характеристика точки граница территориальной зоны

Заместитель руководителя БУИРО «Народнотранспортный отдел»

Подпись:  А.М. Усманов, Дата: « 02 » Июня 2020 г.

Место для отставки печати (не применять), составляющего основание местонахождения границ объекта



Масштаб 1:2000

Рис. 1. План участка




Масштаб: 1:2000
 План участка

Федеральное государственное учреждение
 «Федеральный центр кадастровых работ»
 Федеральное государственное учреждение
 «Федеральный центр кадастровых работ»

Масштаб 1:2000

Вид с воздуха (аэрофотоснимок)
Лист А4



- Масштаб: 1:1000
- граница территории
 - граница участка
 - граница участка
 - граница участка

Институт «Инженерная группа»
 Проектирование объектов строительства
 Проектирование объектов строительства
 Проектирование объектов строительства
 Проектирование объектов строительства



Масштаб 1:1000

План границ объекта

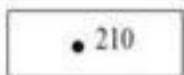
Лист №7



Используемые условные знаки и обозначения:



границы территориальной зоны



характерная точка границ территориальной зоны

Масштаб 1:2000

Заместитель руководителя БУВО «Нормативно-проектный центр»

Подпись  А.В. Ромашов Дата « 03 » июля 2020 г.

Место для оттиска печати (при наличии) лица, составившего описание местоположения границ объекта



План границь об'єкта
№ 1/10/18



Колір ліній у плані: чорна – лінійні межі
червона – територіальні межі
жовта – лінійні межі

Інститут географії Київського національного університету імені Шевченка
Ділянка № 1/10/18
Масштаб: 1:2000
Дата: 18.08.2018

Масштаб: 1:2000

План границ объекта

Лист №9



Используемые условные знаки и обозначения:




границы территориальной зоны



характерная точка границ территориальной зоны

Масштаб 1:2000

Заместитель руководителя БУВО «Нормативно-проектный центр»

Подпись  А.В. Ромашов Дата « 03 » июля 2020 г.

Место для оттиска печати (при наличии) лица, составившего описание местоположения границ объекта



Зона охраны объекта
Лист N 1/10



Нормативные документы, карты и планы:

- границы территории объекта
- границы кадастровых зон
- объекты, подлежащие охране и регулированию

Институт географии РАН, Государственный университет
 Геология, Геоинформационные Системы, 2020 г.
 Москва, ул. Профсоюзная, д. 123, стр. 1, 125080



Масштаб 1:2000

План границ участка
№ 001/011



Начало отрезка границы участка
 граница участка
 граница участка

Информация об объекте недвижимости:
 Подпись: _____ Дата: « 03 » 2023 г.
 Место нахождения: _____



Масштаб: 1:2000

Курс проекта (план)

1:5000



- граница территории
- граница участка
- граница территории
- граница участка
- граница территории
- граница участка



Министерство природных ресурсов и экологии
 Республики Казахстан
 Алматы, ул. Тимуровская, 100/101
 125008

Исполнитель: И.И.И.

ОПИСАНИЕ МЕСТОПОЛОЖЕНИЯ ГРАНИЦ

Зона ритуальных объектов - СН1

(наименование объекта, местоположение границ которого описано
(далее объект)

Раздел 1

Сведения об объекте		
№ п/п	Характеристики объекта	Описание характеристик
1	2	3
1	Местоположение объекта	Воронежская область, Павловский муниципальный район, Гаврильское сельское поселение
2	Площадь объекта \pm величина погрешности определения площади ($P \pm \text{Дельта } P$)	18300 \pm 2367 м ²
3	Иные характеристики объекта	-

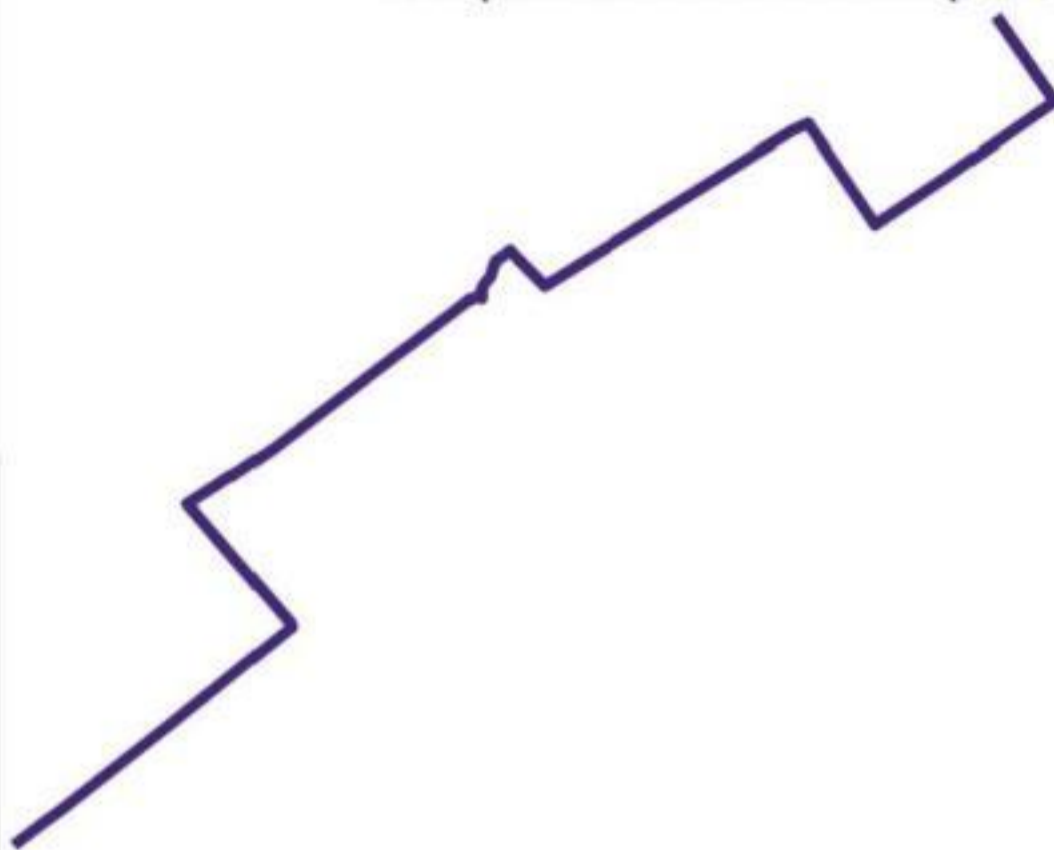
Раздел 2

Сведения о местоположении границ объекта					
1. Система координат: МСК - 36, зона 2					
2. Сведения о характерных точках границ объекта					
Обозначение характерных точек границ	Координаты, м		Метод определения координат характерной точки	Средняя квадратическая погрешность положения характерной точки (Mt), м	Описание обозначения точки на местности (при наличии)
	X	Y			
1	2	3	4	5	6
1	380095.87	2172828.09	Аналитический	0.10	-
2	380158.51	2172908.03	Аналитический	0.10	-
3	380110.40	2172947.69	Аналитический	0.10	-
4	380049.73	2172865.31	Аналитический	0.10	-
1	380095.87	2172828.09	Аналитический	0.10	-
5	371295.87	2164513.83	Картометрический	1.00	-
6	371380.46	2164615.95	Картометрический	1.00	-
7	371305.17	2164673.11	Картометрический	1.00	-
8	371225.73	2164569.14	Картометрический	1.00	-
5	371295.87	2164513.83	Картометрический	1.00	-
3. Сведения о характерных точках части (частей) границы объекта					
Обозначение характерных точек части границы	Координаты, м		Метод определения координат характерной точки	Средняя квадратическая погрешность положения характерной точки (Mt), м	Описание обозначения точки на местности (при наличии)
	X	Y			
1	2	3	4	5	6
Часть №					
-	-	-	-	-	-

Раздел 4

План границ объекта

Схема расположения листов плана границ объекта



Лист №1



Лист №2




Используемые условные знаки и обозначения:



границы территориальной зоны



границы муниципального образования




Лист №1

область и номер листа плана границ объекта

Масштаб 1:50000

Заместитель руководителя БУВО «Нормативно-проектный центр»

Подпись  А.В. Ромашов Дата « 03 » июля 2020 г.

Место для оттиска печати (при наличии) лица, составившего описание местоположения границ объекта



План границ объекта

Лист №1



Используемые условные знаки и обозначения:



границы территориальной зоны



характерная точка границ территориальной зоны

Масштаб 1:2000

Заместитель руководителя БУВО «Нормативно-проектный центр»

Подпись  А.В. Ромашов Дата « 03 » июля 2020 г.

Место для оттиска печати (при наличии) лица, составившего описание местоположения границ объекта



План границ объекта

Лист №2



Используемые условные знаки и обозначения:



границы территориальной зоны



характерная точка границ территориальной зоны

Масштаб 1:2000

Заместитель руководителя БУВО «Нормативно-проектный центр»

Подпись  А.В. Ромашов Дата « 03 » июля 2020 г.

Место для оттиска печати (при наличии) лица, составившего описание местоположения границ объекта



ОПИСАНИЕ МЕСТОПОЛОЖЕНИЯ ГРАНИЦ

Зона садоводства и огородничества - СО1

(наименование объекта, местоположение границ которого описано
(далее объект)

Раздел 1

Сведения об объекте		
№ п/п	Характеристики объекта	Описание характеристик
1	2	3
1	Местоположение объекта	Воронежская область, Павловский муниципальный район, Гаврильское сельское поселение
2	Площадь объекта \pm величина погрешности определения площади ($P \pm \text{Дельта } P$)	115077 \pm 5937 м ²
3	Иные характеристики объекта	-

Раздел 2

Сведения о местоположении границ объекта					
1. Система координат: МСК - 36, зона 2					
2. Сведения о характерных точках границ объекта					
Обозначение характерных точек границ	Координаты, м		Метод определения координат характерной точки	Средняя квадратическая погрешность положения характерной точки (Mt), м	Описание обозначения точки на местности (при наличии)
	X	Y			
1	2	3	4	5	6
1	378574.39	2168497.78	Картометрический	5.00	-
2	378375.74	2168620.24	Аналитический	0.30	-
3	378240.85	2168322.57	Аналитический	0.30	-
4	378167.40	2168186.41	Аналитический	0.30	-
5	378205.82	2168008.61	Аналитический	0.30	-
6	378256.90	2167974.30	Аналитический	0.10	-
1	378574.39	2168497.78	Картометрический	5.00	-
3. Сведения о характерных точках части (частей) границы объекта					
Обозначение характерных точек части границы	Координаты, м		Метод определения координат характерной точки	Средняя квадратическая погрешность положения характерной точки (Mt), м	Описание обозначения точки на местности (при наличии)
	X	Y			
1	2	3	4	5	6
Часть №					
-	-	-	-	-	-


Раздел 4

План границ объекта



Масштаб 1:5000

Используемые условные знаки и обозначения:



Заместитель руководителя БУВО «Нормативно-проектный центр»

Подпись  А.В. Ромашов Дата « 03 » ИЮЛЯ 2020 г.

Место для оттиска печати (при наличии) лица, составившего описание местоположения границ объекта

