Правовое управление правительства
Воронежской области
ЗАРЕГИСТРИРОВАНО
«12» 11 2020г.
Регистрационный номер № 885

ДЕПАРТАМЕНТ
АРХИТЕКТУРЫ И ГРАДОСТРОИТЕЛЬСТВА
ВОРОНЕЖСКОЙ ОБЛАСТИ

ПРИКАЗ

02.11.2020 № 45-01-04/864

г. Воронеж

Об утверждении правил землепользования и застройки Нижнебайгорского сельского поселения Верхнехавского муниципального района Воронежской области

В соответствии с Градостроительным кодексом Российской Федерации, Федеральным законом от 06.10.2003 № 131-ФЗ «Об общих принципах организации местного самоуправления в Российской Федерации», Законами Воронежской области от 07.07.2006 № 61-ОЗ «О регулировании градостроительной деятельности в Воронежской области», от 20.12.2018 № 173-ОЗ «О перераспределении полномочий по утверждению правил землепользования и застройки между органами местного самоуправления поселений Воронежской области, городского округа город Нововоронеж, Борисоглебского городского округа и исполнительными органами государственной власти Воронежской области», постановлением правительства Воронежской области от 31.12.2014 № 1240 «Об утверждении Положения о департаменте архитектуры и градостроительства Воронежской области», на основании приказа департамента архитектуры и градостроительства Воронежской области от 01.03.2019 № 45-01-04/27 «О подготовке проектов правил землепользования и застройки поселений Аннинского, Бобровского, Верхнемамонского, Верхнехавского, Воробьёвского, Каширского, Лискинского, Новоусманского, Ольховатского,

Павловского, Панинского, Подгоренского, Рамонского, Семилукского и Хохольского муниципальных районов и городского округа город Нововоронеж Воронежской области», с учетом заключений о результатах публичных слушаний от 20.02.2020

п р и к а з ы в а ю:

1. Утвердить прилагаемые правила землепользования и застройки Нижнебайгорского сельского поселения Верхнехавского муниципального района Воронежской области.

2. Признать утратившими силу следующие решения Совета народных депутатов Нижнебайгорского сельского поселения Верхнехавского муниципального района Воронежской области:

- от 08.06.2012 № 50-IV-СНД «Об утверждении правил землепользования и застройки Нижнебайгорского сельского поселения»;

- от 02.11.2016 № 36-V-СНД «О внесении изменений и дополнений в Правила землепользования и застройки Нижнебайгорского сельского поселения Верхнехавского муниципального района Воронежской области»;

- от 03.08.2017 № 55-V-СНД «О внесении изменений и дополнений в Правила землепользования и застройки Нижнебайгорского сельского поселения Верхнехавского муниципального района Воронежской области»;

- от 27.03.2018 № 69-V-СНД «О внесении изменений и дополнений в Правила землепользования и застройки Нижнебайгорского сельского поселения Верхнехавского муниципального района Воронежской области».

3. Контроль исполнения настоящего приказа возложить на заместителя руководителя департамента архитектуры и градостроительства Воронежской области – начальника отдела территориального планирования Беляеву С.М.

Руководитель департамента
архитектуры и градостроительства
Воронежской области А.А. Еренков

УТВЕРЖДЕНЫ
приказом департамента
архитектуры и градостроительства
Воронежской области
от 02.11.2020 № 45-01-04/864

ПРАВИЛА ЗЕМЛЕПОЛЬЗОВАНИЯ И ЗАСТРОЙКИ НИЖНЕБАЙГОРСКОГО СЕЛЬСКОГО ПОСЕЛЕНИЯ ВЕРХНЕХАВСКОГО МУНИЦИПАЛЬНОГО РАЙОНА ВОРОНЕЖСКОЙ ОБЛАСТИ

ЧАСТЬ I. ПОРЯДОК ПРИМЕНЕНИЯ ПРАВИЛ ЗЕМЛЕПОЛЬЗОВАНИЯ И ЗАСТРОЙКИ И ВНЕСЕНИЯ В НИХ ИЗМЕНЕНИЙ

Раздел 1. Общие положения

1. Предмет регулирования и цели подготовки Правил землепользования и застройки Нижнебайгорского сельского поселения Верхнехавского муниципального района Воронежской области

1. Правила землепользования и застройки Нижнебайгорского сельского поселения Верхнехавского муниципального района Воронежской области (далее – Правила) являются документом градостроительного зонирования, который утверждается нормативным правовым актом департамента архитектуры и градостроительства Воронежской области и в котором устанавливаются территориальные зоны, градостроительные регламенты, порядок применения такого документа и порядок внесения в него изменений.

2. Правила разработаны в соответствии с Градостроительным кодексом Российской Федерации (далее – ГрК РФ), Земельным кодексом Российской Федерации, Федеральным законом от 06.10.2003 № 131-ФЗ «Об общих принципах организации местного самоуправления в Российской Федерации», иными нормативными правовыми актами Российской Федерации, Воронежской области, муниципальными правовыми актами

муниципального образования с учетом положений нормативных актов и документов, определяющих основные направления социально-экономического и градостроительного развития муниципального образования, а также сведений Единого государственного реестра недвижимости, сведений, документов и материалов, содержащихся в государственных информационных системах обеспечения градостроительной деятельности.

3. Правила разработаны в целях:

– создания условий для устойчивого развития территории муниципального образования, сохранения окружающей среды и объектов культурного наследия;

– создания условий для планировки территории муниципального образования;

– обеспечения прав и законных интересов физических и юридических лиц, в том числе правообладателей земельных участков и объектов капитального строительства;

– создания условий для привлечения инвестиций, в том числе путем предоставления возможности выбора наиболее эффективных видов разрешенного использования земельных участков и объектов капитального строительства.

2. Основные понятия, используемые в Правилах

В настоящих Правилах используются основные понятия, установленные законодательством Российской Федерации.

3. Сфера применения Правил

1. Действие настоящих Правил распространяется на всю территорию Нижнебайгорского сельского поселения Верхнехавского муниципального района Воронежской области. Правила обязательны для соблюдения органами государственной власти, органами местного самоуправления, физическими и юридическими лицами, при осуществлении

ими градостроительной деятельности на территории Нижнебайгорского сельского поселения Верхнехавского муниципального района Воронежской области.

2. Настоящие Правила применяются наряду с:

– техническими регламентами и иными обязательными требованиями, установленными в соответствии с законодательством в целях обеспечения безопасности жизни и здоровья людей, надежности и безопасности зданий, строений и сооружений, сохранения окружающей природной среды и объектов культурного наследия;

– региональными и местными нормативами градостроительного проектирования.

4. Содержание и порядок применения Правил

1. Правила включают в себя:

1) порядок их применения и внесения изменений в Правила;

2) карту градостроительного зонирования;

3) градостроительные регламенты.

Обязательным приложением к настоящим Правилам являются сведения о границах территориальных зон, которые должны содержать графическое описание местоположения границ территориальных зон, перечень координат характерных точек этих границ в системе координат, используемой для ведения Единого государственного реестра недвижимости.

2. Порядок применения Правил и внесения в них изменений включает в себя положения:

1) о регулировании землепользования и застройки;

2) об изменении видов разрешенного использования земельных участков и объектов капитального строительства физическими и юридическими лицами;

3) о подготовке документации по планировке территории органами местного самоуправления;

4) о проведении общественных обсуждений или публичных слушаний по вопросам землепользования и застройки;

5) о внесении изменений в Правила;

6) о регулировании иных вопросов землепользования и застройки.

5. Использование объектов недвижимости, не соответствующих настоящим Правилам

1. Земельные участки или объекты капитального строительства, виды разрешенного использования, предельные (минимальные и (или) максимальные) размеры и предельные параметры которых не соответствуют градостроительному регламенту, могут использоваться без установления срока приведения их в соответствие с градостроительным регламентом, за исключением случаев, если использование таких земельных участков и объектов капитального строительства опасно для жизни или здоровья человека, для окружающей среды, объектов культурного наследия.

2. Реконструкция указанных в подпункте 1 настоящего пункта объектов капитального строительства может осуществляться только путем приведения таких объектов в соответствие с градостроительным регламентом или путем уменьшения их несоответствия предельным параметрам разрешенного строительства, реконструкции. Изменение видов разрешенного использования указанных земельных участков и объектов капитального строительства может осуществляться путем приведения их в соответствие с видами разрешенного использования земельных участков и объектов капитального строительства, установленными градостроительным регламентом.

3. В случае если использование указанных в подпункте 1 настоящего пункта земельных участков и объектов капитального строительства продолжается и опасно для жизни или здоровья человека, для окружающей среды, объектов культурного наследия, в соответствии с федеральными законами может быть наложен запрет на использование таких земельных участков и объектов.

6. Открытость и доступность информации о землепользовании и застройке

1. Настоящие Правила являются открытыми и общедоступными.

2. Настоящие Правила подлежат опубликованию в порядке, установленном для официального опубликования нормативных правовых актов Воронежской области, и размещению в федеральной государственной информационной системе территориального планирования и в государственной информационной системе обеспечения градостроительной деятельности.

Раздел 2. Положения о регулировании землепользования и застройки

7. Перераспределение полномочий между органами местного самоуправления Нижнебайгорского сельского поселения Верхнехавского муниципального района Воронежской области и департаментом архитектуры и градостроительства Воронежской области

1. На основании Закона Воронежской области от 20.12.2018 № 173-ОЗ «О перераспределении полномочий по утверждению правил землепользования и застройки между органами местного самоуправления поселений Воронежской области, городского округа город Нововоронеж, Борисоглебского городского округа и исполнительными органами государственной власти Воронежской области» (далее – Закон Воронежской области) и в соответствии со статьей 8.2 ГрК РФ, пунктом 6.1 статьи 26.3 Федерального закона от 06.10.1999 № 184-ФЗ «Об общих принципах организации законодательных (представительных) и исполнительных органов государственной власти субъектов Российской Федерации», частью 1.2 статьи 17 Федерального закона от 06.10.2003 № 131-ФЗ «Об общих принципах организации местного самоуправления в Российской Федерации» полномочия по утверждению Правил перераспределены между органами местного самоуправления Нижнебайгорского сельского поселения Верхнехавского муниципального района Воронежской области и департаментом архитектуры и градостроительства Воронежской области

(далее – Уполномоченный орган) на срок, установленный Законом Воронежской области.

2. После истечения срока, указанного в Законе Воронежской области, полномочия Уполномоченного органа, предусмотренные настоящими Правилами, осуществляются органами местного самоуправления Нижнебайгорского сельского поселения Верхнехавского муниципального района Воронежской области в соответствии с требованиями ГрК РФ.

8. Полномочия Уполномоченного органа по вопросам землепользования и застройки

1. Полномочия Уполномоченного органа по вопросам землепользования и застройки включают:

1) принятие решений о подготовке проекта Правил, о подготовке проекта о внесении изменений в Правила;

2) утверждение Правил, утверждение внесения изменений в Правила;

3) принятие решений о предоставлении разрешений на условно разрешенный вид использования объектов капитального строительства или земельного участка;

4) принятие решений о предоставлении разрешения на отклонение от предельных параметров разрешенного строительства, реконструкции объектов капитального строительства;

5) иные полномочия в соответствии с действующим законодательством.

9. Комиссия по подготовке проектов Правил

1. Комиссия по подготовке проектов правил землепользования и застройки поселений Воронежской области, городского округа город Нововоронеж, Борисоглебского городского округа (далее – Комиссия) является специально созданным постоянно действующим коллегиальным

органом при Уполномоченном органе в целях реализации полномочий, указанных в пункте 8 настоящих Правил, перераспределенных в соответствии с Законом Воронежской области и обеспечения выполнения задач градостроительного зонирования.

2. Комиссия создается и прекращает свою деятельность приказом Уполномоченного органа.

3. Состав и порядок деятельности Комиссии утверждается приказом Уполномоченного органа.

Раздел 3. Положения об изменении видов разрешенного использования земельных участков и объектов капитального строительства физическими и юридическими лицами

10. Изменение видов разрешенного использования земельных участков и объектов капитального строительства

1. Для каждой из установленных настоящими Правилами территориальных зон могут устанавливаться основные, условно разрешенные и вспомогательные виды разрешенного использования земельных участков и объектов капитального строительства.

2. Изменение одного вида разрешенного использования земельных участков и объектов капитального строительства на другой вид такого использования осуществляется в соответствии с градостроительным регламентом при условии соблюдения требований технических регламентов.

3. Основные и вспомогательные виды разрешенного использования земельных участков и объектов капитального строительства правообладателями земельных участков и объектов капитального строительства, за исключением органов государственной власти, органов местного самоуправления, государственных и муниципальных учреждений, государственных и муниципальных унитарных предприятий, выбираются самостоятельно без дополнительных разрешений и согласования.

4. Решения об изменении одного вида разрешенного использования земельных участков и объектов капитального строительства, расположенных

на землях, на которые действие градостроительных регламентов не распространяется или для которых градостроительные регламенты не устанавливаются, на другой вид такого использования принимаются в соответствии с федеральными законами.

11. Предоставление разрешения на условно разрешенный вид использования земельного участка или объекта капитального строительства

1. Физическое или юридическое лицо, заинтересованное в предоставлении разрешения на условно разрешенный вид использования земельного участка или объекта капитального строительства (далее - разрешение на условно разрешенный вид использования), направляет заявление о предоставлении разрешения на условно разрешенный вид использования в Комиссию. Заявление о предоставлении разрешения на условно разрешенный вид использования может быть направлено в форме электронного документа, подписанного электронной подписью в соответствии с требованиями Федерального закона от 06.04.2011 № 63-ФЗ «Об электронной подписи».

2. Порядок предоставления разрешения на условно разрешенный вид использования земельного участка или объекта капитального строительства определен статьей 39 ГрК РФ.

3. Проект решения о предоставлении разрешения на условно разрешенный вид использования подлежит рассмотрению на общественных обсуждениях или публичных слушаниях, проводимых в порядке, установленном статьей 5.1 ГрК РФ, с учетом положений статьи 39 ГрК РФ.

12. Предоставление разрешения на отклонение от предельных параметров разрешенного строительства, реконструкции объектов капитального строительства

1. Правообладатели земельных участков, размеры которых меньше установленных градостроительным регламентом минимальных размеров земельных участков либо конфигурация, инженерно-геологические или иные

характеристики которых неблагоприятны для застройки, вправе обратиться за разрешениями на отклонение от предельных параметров разрешенного строительства, реконструкции объектов капитального строительства (далее также – разрешение на отклонение от предельных параметров).

2. Правообладатели земельных участков вправе обратиться за разрешениями на отклонение от предельных параметров разрешенного строительства, реконструкции объектов капитального строительства, если такое отклонение необходимо в целях однократного изменения одного или нескольких предельных параметров разрешенного строительства, реконструкции объектов капитального строительства, установленных градостроительным регламентом для конкретной территориальной зоны, не более чем на десять процентов.

3. Порядок предоставления разрешения на отклонение от предельных параметров определен статьей 40 ГрК РФ.

4. Проект решения о предоставлении разрешения на отклонение от предельных параметров подлежит рассмотрению на общественных обсуждениях или публичных слушаниях, проводимых в порядке, установленном статьей 5.1 ГрК РФ, с учетом положений статьи 39 ГрК РФ, за исключением случая, указанного в части 1.1 статьи 40 ГрК РФ.

Раздел 4. Положения о подготовке документации по планировке территории органами местного самоуправления

13. Общие положения о подготовке документации по планировке территории

1. Подготовка документации по планировке территории осуществляется в целях обеспечения устойчивого развития территорий, в том числе выделения элементов планировочной структуры, установления границ земельных участков, установления границ зон планируемого размещения объектов капитального строительства.

2. Подготовка документации по планировке территории осуществляется в соответствии с главой 5 ГрК РФ.

3. Состав и содержание документации по планировке территории определяется ГрК РФ.

Раздел 5. Положения о проведении общественных обсуждений или публичных слушаний по вопросам землепользования и застройки

14. Общие положения о порядке проведения общественных обсуждений или публичных слушаний в сфере градостроительной деятельности

1. В целях соблюдения права человека на благоприятные условия жизнедеятельности, прав и законных интересов правообладателей земельных участков и объектов капитального строительства по проектам правил землепользования и застройки, проектам планировки территории, проектам межевания территории, проектам, предусматривающим внесение изменений в один из указанных утвержденных документов, проектам решений о предоставлении разрешения на условно разрешенный вид использования земельного участка или объекта капитального строительства, проектам решений о предоставлении разрешения на отклонение от предельных параметров разрешенного строительства, реконструкции объектов капитального строительства в соответствии с уставом муниципального образования и (или) нормативным правовым актом представительного органа муниципального образования и с учетом положений ГрК РФ проводятся общественные обсуждения или публичные слушания, за исключением случаев, предусмотренных ГрК РФ и другими федеральными законами.

2. Порядок проведения общественных обсуждений или публичных слушаний определяется ГрК РФ, Уставом Нижнебайгорского сельского поселения Верхнехавского муниципального района Воронежской области и (или) нормативным правовым актом представительного органа муниципального образования.

Раздел 6. Положения о внесении изменений в Правила

15. Основания и порядок внесения изменений в Правила

1. Основания для рассмотрения вопроса о внесении изменений в настоящие Правила предусмотрены статьей 33 ГрК РФ.

2. Внесение изменений в Правила осуществляется в порядке, предусмотренном статьями 31 и 32 ГрК РФ, с учетом особенностей, установленных статьей 33 ГрК РФ.

Раздел 7. Положения о регулировании иных вопросов землепользования и застройки

16. Общие принципы регулирования иных вопросов землепользования и застройки на территории Нижнебайгорского сельского поселения Верхнехавского муниципального района Воронежской области

Иные вопросы землепользования и застройки на территории Нижнебайгорского сельского поселения Верхнехавского муниципального района Воронежской области регулируются законодательством Российской Федерации, Воронежской области, муниципальными правовыми актами Нижнебайгорского сельского поселения Верхнехавского муниципального района Воронежской области.

ЧАСТЬ II. КАРТА ГРАДОСТРОИТЕЛЬНОГО ЗОНИРОВАНИЯ

17. Карта градостроительного зонирования

1. Карта градостроительного зонирования территории Нижнебайгорского сельского поселения Верхнехавского муниципального района Воронежской области.

ПРАВИЛА ЗЕМЛЕПОЛЬЗОВАНИЯ И ЗАСТРОЙКИ

Карта градостроительного зонирования территории Нижнебайгорского сельского поселения Верхнехавского муниципального района Воронежской области

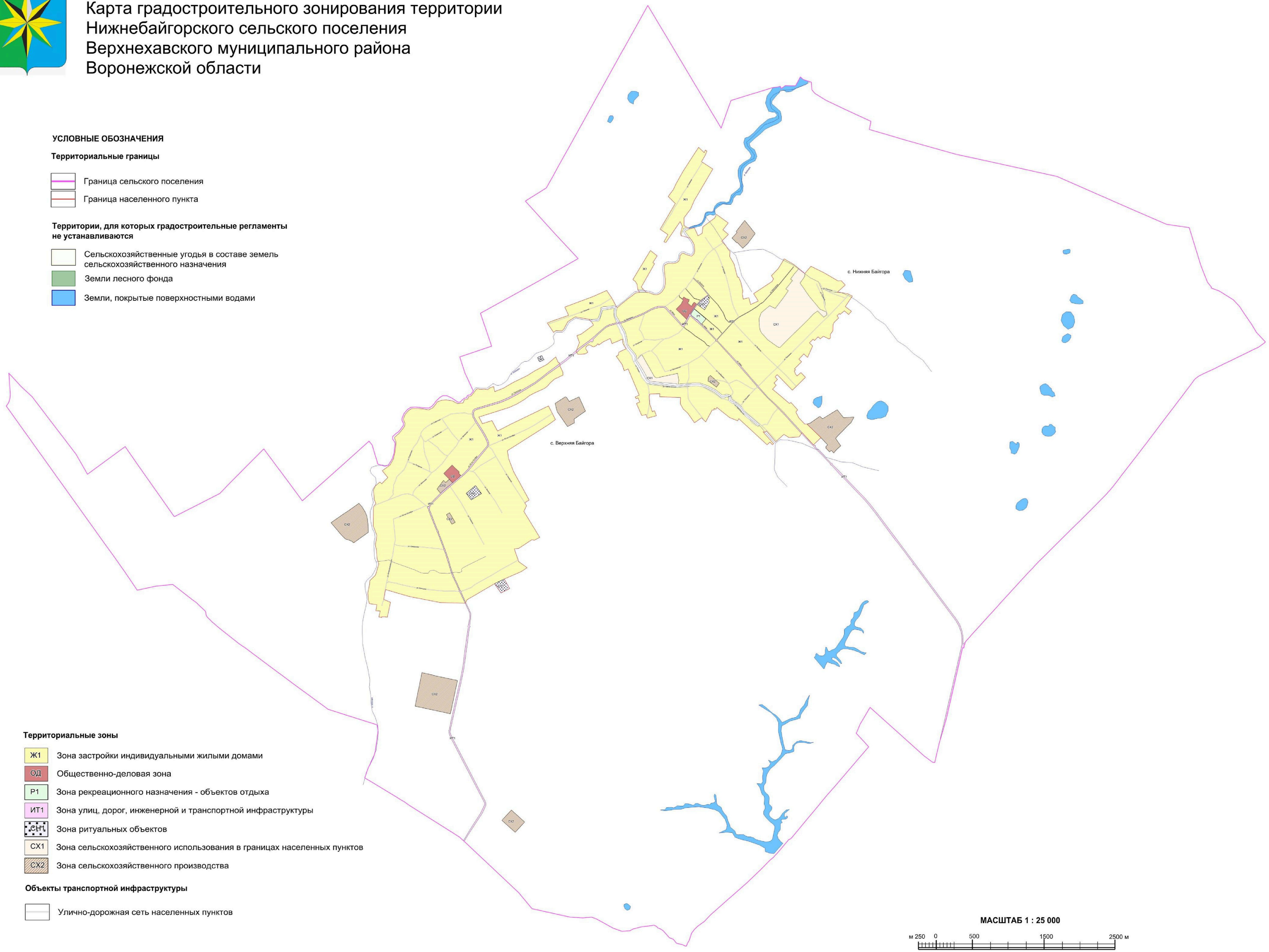

УСЛОВНЫЕ ОБОЗНАЧЕНИЯ

Территориальные границы

- Граница сельского поселения
- Граница населенного пункта

Территории, для которых градостроительные регламенты не устанавливаются

- Сельскохозяйственные угодья в составе земель сельскохозяйственного назначения
- Земли лесного фонда
- Земли, покрытые поверхностными водами

Территориальные зоны

- Ж1 Зона застройки индивидуальными жилыми домами
- ОД Общественно-деловая зона
- Р1 Зона рекреационного назначения - объектов отдыха
- ИТ1 Зона улиц, дорог, инженерной и транспортной инфраструктуры
- СН1 Зона ритуальных объектов
- СХ1 Зона сельскохозяйственного использования в границах населенных пунктов
- СХ2 Зона сельскохозяйственного производства

Объекты транспортной инфраструктуры

- Улично-дорожная сеть населенных пунктов

МАСШТАБ 1 : 25 000

м 250 0 500 1500 2500 м

2. Карта градостроительного зонирования с отображением зон с особыми условиями использования территории Нижнебайгорского сельского поселения Верхнехавского муниципального района Воронежской области.

ПРАВИЛА ЗЕМЛЕПОЛЬЗОВАНИЯ И ЗАСТРОЙКИ

Карта градостроительного зонирования с отображением зон с особыми условиями использования территории Нижнебайгорского сельского поселения Верхнехавского муниципального района Воронежской области

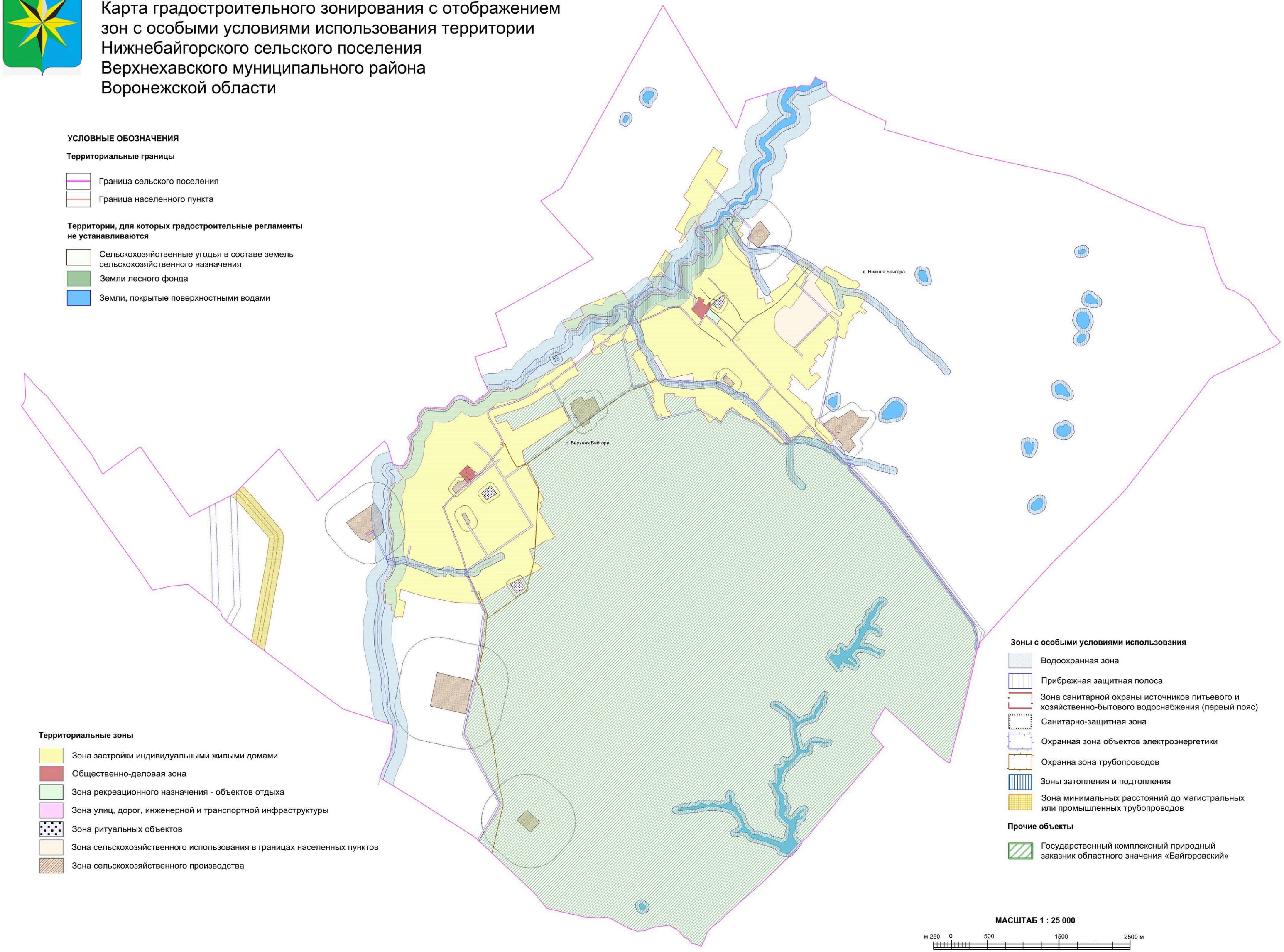

УСЛОВНЫЕ ОБОЗНАЧЕНИЯ

Территориальные границы

- Граница сельского поселения
- Граница населенного пункта

Территории, для которых градостроительные регламенты не устанавливаются

- Сельскохозяйственные угодья в составе земель сельскохозяйственного назначения
- Земли лесного фонда
- Земли, покрытые поверхностными водами

Территориальные зоны

- Зона застройки индивидуальными жилыми домами
- Общественно-деловая зона
- Зона рекреационного назначения - объектов отдыха
- Зона улиц, дорог, инженерной и транспортной инфраструктуры
- Зона ритуальных объектов
- Зона сельскохозяйственного использования в границах населенных пунктов
- Зона сельскохозяйственного производства

Зоны с особыми условиями использования

- Водоохранная зона
- Прибрежная защитная полоса
- Зона санитарной охраны источников питьевого и хозяйственно-бытового водоснабжения (первый пояс)
- Санитарно-защитная зона
- Охранная зона объектов электроэнергетики
- Охранна зона трубопроводов
- Зоны затопления и подтопления
- Зона минимальных расстояний до магистральных или промышленных трубопроводов

Прочие объекты

- Государственный комплексный природный заказник областного значения «Байгоровский»

МАСШТАБ 1 : 25 000

м 250 0 500 1500 2500 м

2.1. На территории Нижнебайгоровского сельского поселения Верхнехавского муниципального района Воронежской области располагается особо охраняемая природная территория:

1. Государственный комплексный природный заказник областного значения «Байгоровский».

18. Перечень территориальных зон, установленных на карте градостроительного зонирования

1. Порядок установления территориальных зон определен статьей 34 ГрК РФ. На карте градостроительного зонирования установлены следующие виды территориальных зон:

Наименование территориальной зоны	**Кодовое обозначение территориальной зоны**
Жилые зоны	
Зона застройки индивидуальными жилыми домами	**Ж1**
Общественно-деловые зоны	
Общественно-деловая зона	**ОД**
Зоны инженерной и транспортной инфраструктуры	
Зона улиц, дорог, инженерной и транспортной инфраструктуры	**ИТ1**
Зоны сельскохозяйственного использования	
Зона сельскохозяйственного использования в границах населенных пунктов	**СХ1**
Зона сельскохозяйственного производства	**СХ2**
Зоны рекреационного назначения	
Зона рекреационного назначения - объектов отдыха	**Р1**
Зоны специального назначения	
Зона ритуальных объектов	**СН1**

2. Сведения о границах территориальных зон, содержащие графическое описание местоположения границ территориальных зон, перечень координат характерных точек границ территориальных зон села Нижняя Байгора, являются приложением № 1 к настоящим Правилам.

3. Сведения о границах территориальных зон, содержащие графическое описание местоположения границ территориальных зон, перечень координат характерных точек границ территориальных зон села Верхняя Байгора, являются приложением № 2 к настоящим Правилам.

4. Сведения о границах территориальных зон, содержащие графическое описание местоположения границ территориальных зон, перечень координат

характерных точек границ территориальных зон, расположенных за границами населенных пунктов на территории Нижнебайгорского сельского поселения, являются приложением № 3 к настоящим Правилам.

ЧАСТЬ III. ГРАДОСТРОИТЕЛЬНЫЕ РЕГЛАМЕНТЫ

19. Общие положения о градостроительном регламенте

1. Градостроительным регламентом определяется правовой режим земельных участков, равно как всего, что находится над и под поверхностью земельных участков и используется в процессе их застройки и последующей эксплуатации объектов капитального строительства.

2. Действие градостроительного регламента распространяется в равной мере на все земельные участки и объекты капитального строительства, расположенные в пределах границ территориальной зоны, обозначенной на карте градостроительного зонирования.

3. Земли и земельные участки, на которые действие градостроительных регламентов не распространяется или для которых градостроительные регламенты не устанавливаются, определены статьей 36 ГрК РФ.

20. Виды разрешенного использования

1. Разрешенное использование земельных участков и объектов капитального строительства может быть следующих видов:

– основные виды разрешенного использования;

– условно разрешенные виды использования;

– вспомогательные виды разрешенного использования, допустимые только в качестве дополнительных по отношению к основным видам разрешенного использования и условно разрешенным видам использования и осуществляемые совместно с ними.

2. Виды разрешенного использования (далее – ВРИ) земельных участков в настоящих Правилах определяются в соответствии с приказом Министерства экономического развития Российской Федерации от 01.09.2014 № 540 «Об утверждении классификатора видов разрешенного использования земельных участков».

21. Градостроительные регламенты территориальных зон

1. Зона застройки индивидуальными жилыми домами – Ж1

№ п/п	Код ВРИ	Наименование ВРИ	Предельные (минимальные и (или) максимальные) размеры земельных участков, в том числе их площадь, м²		Максимальный процент застройки в границах земельного участка	Предельное количество этажей или предельная высота зданий, строений, сооружений	Минимальные отступы от границ земельных участков в целях определения мест допустимого размещения зданий, строений, сооружений, за пределами которых запрещено строительство зданий, строений, сооружений
			min	max			
ОСНОВНЫЕ ВИДЫ РАЗРЕШЕННОГО ИСПОЛЬЗОВАНИЯ ЗЕМЕЛЬНЫХ УЧАСТКОВ И ОБЪЕКТОВ КАПИТАЛЬНОГО СТРОИТЕЛЬСТВА							
1.	2.1	Для индивидуального жилищного строительства	300	5000	50%	3 этажа	3 метра
2.	2.3	Блокированная жилая застройка	80	3000	50%	3этажа	3 метра; 0 метров – при примыкании к соседним зданиям
3.	2.2	Для ведения личного подсобного хозяйства (приусадебный земельный участок)	300	5000	30%	3 этажа	3 метра
4.	1.19	Сенокошение	600	5000	0%	не подлежат установлению	
5.	1.20	Выпас сельскохозяйственных животных	300	5000	0%	не подлежат установлению	
6.	13.1	Ведение огородничества	100	4500	0%	не подлежит установлению	
7.	3.1.1	Предоставление коммунальных услуг	не подлежит установлению	5000	не подлежат установлению		
8.	3.1.2	Административные здания организаций, обеспечивающих предоставление коммунальных услуг	не подлежат установлению		60%	3 этажа	3 метра
9.	3.2.2	Оказание социальной помощи населению	не подлежат установлению		60%	3 этажа	3 метра
10.	3.2.3	Оказание услуг связи	не подлежат установлению		60%	3 этажа	3 метра
11.	3.4.1	Амбулаторно-поликлиническое обслуживание	не подлежат установлению			3 этажа	3 метра

№ п/п	Код ВРИ	Наименование ВРИ	Предельные (минимальные и (или) максимальные) размеры земельных участков, в том числе их площадь, м²		Максимальный процент застройки в границах земельного участка	Предельное количество этажей или предельная высота зданий, строений, сооружений	Минимальные отступы от границ земельных участков в целях определения мест допустимого размещения зданий, строений, сооружений, за пределами которых запрещено строительство зданий, строений, сооружений
			min	max			
12.	3.5.1	Дошкольное, начальное и среднее общее образование	не подлежат установлению			4 этажа	3 метра
13.	3.6.2.	Парки культуры и отдыха	не подлежат установлению				
14.	5.1.3	Площадки для занятий спортом	не подлежат установлению				
15.	11.1	Общее пользование водными объектами	не подлежат установлению				
16.	12.0.1	Улично-дорожная сеть	действие градостроительного регламента не распространяется				
17.	12.0.2	Благоустройство территории	действие градостроительного регламента не распространяется				
18.	13.1	Ведение огородничества	100	5000	0%	не подлежат установлению	
УСЛОВНО РАЗРЕШЕННЫЕ ВИДЫ ИСПОЛЬЗОВАНИЯ ЗЕМЕЛЬНЫХ УЧАСТКОВ И ОБЪЕКТОВ КАПИТАЛЬНОГО СТРОИТЕЛЬСТВА							
19.	2.1.1	Малоэтажная многоквартирная жилая застройка	600	не подлежит установлению	45%	4 этажа	6 метров
20.	2.7.1	Хранение автотранспорта	не подлежат установлению				
21.	3.3	Бытовое обслуживание	200	5000	60%	3 этажа	3 метра
22.	3.6.1	Объекты культурно-досуговой деятельности	200	5000	60%	3 этажа	3 метра
23.	3.7.1	Осуществление религиозных обрядов	не подлежат установлению				3 метра
24.	3.10.1	Амбулаторное ветеринарное обслуживание	200	5000	60%	3 этажа	3 метра
25.	4.1	Деловое управление	не подлежат установлению		60%	4 этажа	3 метра
26.	4.4	Магазины	200	5000	60%	3 этажа	3 метра
27.	4.5	Банковская и страховая деятельность	не подлежат установлению		60%	3 этажа	3 метра
28.	4.6	Общественное питание	200	5000	50%	3 этажа	3 метра
29.	5.1.2	Обеспечение занятий спортом в помещениях	не подлежат установлению		50%	не подлежит установлению	3 метра

№ п/п	Код ВРИ	Наименование ВРИ	Предельные (минимальные и (или) максимальные) размеры земельных участков, в том числе их площадь, м²		Максимальный процент застройки в границах земельного участка	Предельное количество этажей или предельная высота зданий, строений, сооружений	Минимальные отступы от границ земельных участков в целях определения мест допустимого размещения зданий, строений, сооружений, за пределами которых запрещено строительство зданий, строений, сооружений
			min	max			
30.	6.4	Пищевая промышленность	400	5000	не подлежит установлению	15 метров	3 метра
31.	8.3	Обеспечение внутреннего правопорядка	не подлежат установлению				3 метра

Ограничения использования земельных участков и объектов капитального строительства, устанавливаемые в соответствии с законодательством Российской Федерации, определяются пунктом 22 настоящих Правил.

2. Общественно-деловая зона – ОД

№ п/п	Код ВРИ	Наименование ВРИ	Предельные (минимальные и (или) максимальные) размеры земельных участков, в том числе их площадь, м²		Максимальный процент застройки в границах земельного участка	Предельное количество этажей или предельная высота зданий, строений, сооружений	Минимальные отступы от границ земельных участков в целях определения мест допустимого размещения зданий, строений, сооружений, за пределами которых запрещено строительство зданий, строений, сооружений
			min	max			
ОСНОВНЫЕ ВИДЫ РАЗРЕШЕННОГО ИСПОЛЬЗОВАНИЯ ЗЕМЕЛЬНЫХ УЧАСТКОВ И ОБЪЕКТОВ КАПИТАЛЬНОГО СТРОИТЕЛЬСТВА							
1	3.1.1	Предоставление коммунальных услуг	не подлежит установлению	5000	не подлежат установлению		
2	3.1.2	Административные здания организаций, обеспечивающих	не подлежат установлению		60%	не подлежит установлению	6 метров

№ п/п	Код ВРИ	Наименование ВРИ	Предельные (минимальные и (или) максимальные) размеры земельных участков, в том числе их площадь, м²		Максимальный процент застройки в границах земельного участка	Предельное количество этажей или предельная высота зданий, строений, сооружений	Минимальные отступы от границ земельных участков в целях определения мест допустимого размещения зданий, строений, сооружений, за пределами которых запрещено строительство зданий, строений, сооружений
			min	max			
		предоставление коммунальных услуг					
3	3.2.2	Оказание социальной помощи населению	не подлежат установлению		60%	не подлежит установлению	6 метров
4	3.2.3	Оказание услуг связи	не подлежат установлению		60%	не подлежит установлению	6 метров
5	3.3	Бытовое обслуживание	200	не подлежит установлению	60%	не подлежит установлению	6 метров
6	3.4.1	Амбулаторно-поликлиническое обслуживание	не подлежат установлению			не подлежит установлению	6 метров
7	3.5.1	Дошкольное, начальное и среднее общее образование	не подлежат установлению			4 этажа	6 метров
8	3.6.1	Объекты культурно-досуговой деятельности	не подлежат установлению		60%	не подлежит установлению	6 метров
9	3.6.2.	Парки культуры и отдыха	не подлежат установлению				
10	3.7.1	Осуществление религиозных обрядов	не подлежат установлению				6 метров
11	3.8.1	Государственное управление	не подлежат установлению		60%	не подлежит установлению	6 метров
12	3.10.1	Амбулаторное ветеринарное обслуживание	не подлежат установлению		60%	3 этажа	6 метров
13	4.1	Деловое управление	не подлежат установлению		50%	не подлежит установлению	6 метров
14	4.3	Рынки	не подлежат установлению		45%	не подлежит установлению	6 метров
15	4.4	Магазины	200	не подлежит установлению	60%	не подлежит установлению	6 метров
16	4.5	Банковская и страховая деятельность	не подлежат установлению		60%	не подлежит установлению	6 метров
17	4.6	Общественное питание	400	не подлежит установлению	50%	не подлежит установлению	6 метров
18	4.8.1	Развлекательные мероприятия	не подлежат установлению		45%	не подлежит установлению	6 метров
19	4.9	Служебные гаражи	не подлежат установлению			4 этажа	1 метр

№ п/п	Код ВРИ	Наименование ВРИ	Предельные (минимальные и (или) максимальные) размеры земельных участков, в том числе их площадь, м²		Максимальный процент застройки в границах земельного участка	Предельное количество этажей или предельная высота зданий, строений, сооружений	Минимальные отступы от границ земельных участков в целях определения мест допустимого размещения зданий, строений, сооружений, за пределами которых запрещено строительство зданий, строений, сооружений
			min	max			
20	5.1.2	Обеспечение занятий спортом в помещениях	не подлежат установлению		45%	не подлежат установлению	6 метров
21	5.1.3	Площадки для занятий спортом	не подлежат установлению				
22	8.3	Обеспечение внутреннего правопорядка	не подлежат установлению				6 метров
23	12.0.1	Улично-дорожная сеть	действие градостроительного регламента не распространяется				
24	12.0.2	Благоустройство территории	действие градостроительного регламента не распространяется				
УСЛОВНО РАЗРЕШЕННЫЕ ВИДЫ ИСПОЛЬЗОВАНИЯ ЗЕМЕЛЬНЫХ УЧАСТКОВ И ОБЪЕКТОВ КАПИТАЛЬНОГО СТРОИТЕЛЬСТВА							
25	2.7.1	Хранение автотранспорта	не подлежат установлению				1 м
26	4.9.1.3	Автомобильные мойки	не подлежат установлению			1 этаж	3 метра
27	6.4	Пищевая промышленность	400	5000	50%	15 метров	3 метра

Ограничения использования земельных участков и объектов капитального строительства, устанавливаемые в соответствии с законодательством Российской Федерации, определяются пунктом 22 настоящих Правил.

3. Зона улиц, дорог, инженерной и транспортной инфраструктуры – ИТ1

№ п/п	Код ВРИ	Наименование ВРИ	Предельные (минимальные и (или) максимальные) размеры земельных участков, в том числе их площадь, м²		Максимальный процент застройки в границах земельного участка	Предельное количество этажей или предельная высота зданий, строений, сооружений	Минимальные отступы от границ земельных участков в целях определения мест допустимого размещения зданий, строений, сооружений, за пределами которых запрещено строительство зданий, строений, сооружений
			min	max			
ОСНОВНЫЕ ВИДЫ РАЗРЕШЕННОГО ИСПОЛЬЗОВАНИЯ ЗЕМЕЛЬНЫХ УЧАСТКОВ И ОБЪЕКТОВ КАПИТАЛЬНОГО СТРОИТЕЛЬСТВА							
1	7.2.1	Размещение автомобильных дорог	действие градостроительного регламента не распространяется				
2	3.1.1	Предоставление коммунальных услуг	не подлежат установлению				
3	12.0.1	Улично-дорожная сеть	действие градостроительного регламента не распространяется				
УСЛОВНО РАЗРЕШЕННЫЕ ВИДЫ ИСПОЛЬЗОВАНИЯ ЗЕМЕЛЬНЫХ УЧАСТКОВ И ОБЪЕКТОВ КАПИТАЛЬНОГО СТРОИТЕЛЬСТВА							
4	4.9.1	Объекты дорожного сервиса	не подлежат установлению				3 метра

Ограничения использования земельных участков и объектов капитального строительства, устанавливаемые в соответствии с законодательством Российской Федерации, определяются пунктом 22 настоящих Правил.

4. Зона сельскохозяйственного использования в границах населенных пунктов – СХ1

№ п/п	Код ВРИ	Наименование ВРИ	Предельные (минимальные и (или) максимальные) размеры земельных участков, в том числе их площадь, м²		Максимальный процент застройки в границах земельного участка	Предельное количество этажей или предельная высота зданий, строений, сооружений	Минимальные отступы от границ земельных участков в целях определения мест допустимого размещения зданий, строений, сооружений, за пределами которых запрещено строительство зданий, строений, сооружений
			min	max			
ОСНОВНЫЕ ВИДЫ РАЗРЕШЕННОГО ИСПОЛЬЗОВАНИЯ ЗЕМЕЛЬНЫХ УЧАСТКОВ И ОБЪЕКТОВ КАПИТАЛЬНОГО СТРОИТЕЛЬСТВА							
1	1.2	Выращивание зерновых и иных сельскохозяйственных культур	не подлежат установлению				
2	1.3	Овощеводство	не подлежат установлению				
3	1.4	Выращивание тонизирующих, лекарственных, цветочных культур	не подлежат установлению				
4	1.5	Садоводство	не подлежат установлению				
5	1.12	Пчеловодство	не подлежат установлению				
6	1.14	Научное обеспечение сельского хозяйства	не подлежат установлению				
7	1.16	Ведение личного подсобного хозяйства на полевых участках	не подлежат установлению				
8	1.17	Питомники	не подлежат установлению				
9	1.19	Сенокошение	не подлежат установлению				
10	1.20	Выпас сельскохозяйственных животных	не подлежат установлению				
11	3.1.1	Предоставление коммунальных услуг	не подлежат установлению				
12	11.1	Общее пользование водными объектами	не подлежат установлению				
13	12.0	Земельные участки (территории) общего пользования	действие градостроительного регламента не распространяется				
УСЛОВНО РАЗРЕШЕННЫЕ ВИДЫ ИСПОЛЬЗОВАНИЯ ЗЕМЕЛЬНЫХ УЧАСТКОВ И ОБЪЕКТОВ КАПИТАЛЬНОГО СТРОИТЕЛЬСТВА							
14	1.15	Хранение и переработка сельскохозяйственной продукции	не подлежат установлению				3 метра

№ п/п	Код ВРИ	Наименование ВРИ	Предельные (минимальные и (или) максимальные) размеры земельных участков, в том числе их площадь, м²		Максимальный процент застройки в границах земельного участка	Предельное количество этажей или предельная высота зданий, строений, сооружений	Минимальные отступы от границ земельных участков в целях определения мест допустимого размещения зданий, строений, сооружений, за пределами которых запрещено строительство зданий, строений, сооружений
			min	max			
15	6.7	Энергетика	не подлежат установлению				3 метра
16	6.8	Связь					3 метра

Ограничения использования земельных участков и объектов капитального строительства, устанавливаемые в соответствии с законодательством Российской Федерации, определяются пунктом 22 настоящих Правил.

5. Зона сельскохозяйственного производства – СХ2

№ п/п	Код ВРИ	Наименование ВРИ	Предельные (минимальные и (или) максимальные) размеры земельных участков, в том числе их площадь, м²		Максимальный процент застройки в границах земельного участка	Предельное количество этажей или предельная высота зданий, строений, сооружений	Минимальные отступы от границ земельных участков в целях определения мест допустимого размещения зданий, строений, сооружений, за пределами которых запрещено строительство зданий, строений, сооружений
			min	max			
ОСНОВНЫЕ ВИДЫ РАЗРЕШЕННОГО ИСПОЛЬЗОВАНИЯ ЗЕМЕЛЬНЫХ УЧАСТКОВ И ОБЪЕКТОВ КАПИТАЛЬНОГО СТРОИТЕЛЬСТВА							
1	1.1	Растениеводство	не подлежат установлению				
2	1.12	Пчеловодство	не подлежат установлению				

№ п/п	Код ВРИ	Наименование ВРИ	Предельные (минимальные и (или) максимальные) размеры земельных участков, в том числе их площадь, м²		Максимальный процент застройки в границах земельного участка	Предельное количество этажей или предельная высота зданий, строений, сооружений	Минимальные отступы от границ земельных участков в целях определения мест допустимого размещения зданий, строений, сооружений, за пределами которых запрещено строительство зданий, строений, сооружений
			min	max			
3	1.14	Научное обеспечение сельского хозяйства	не подлежат установлению				
4	1.15	Хранение и переработка сельскохозяйственной продукции	не подлежат установлению				3 метра
5	1.18	Обеспечение сельскохозяйственного производства	не подлежат установлению				3 метра
6	3.1.1	Предоставление коммунальных услуг	не подлежат установлению				
7	4.1	Деловое управление	не подлежат установлению		50%	не подлежит установлению	3 метра
8	4.4	Магазины	не подлежит установлению	5000	50%	не подлежит установлению	3 метра
9	4.9.1.1	Заправка транспортных средств	не подлежат установлению			1 этаж	3 метра
10	6.9	Склады	не подлежат установлению		60%	не подлежит установлению	3 метра
11	6.9.1	Складские площадки	не подлежат установлению				
12	9.3	Историко-культурная деятельность	не подлежат установлению				
13	11.1	Общее пользование водными объектами	не подлежат установлению				
14	12.0.2	Благоустройство территории	действие градостроительного регламента не распространяется				
УСЛОВНО РАЗРЕШЕННЫЕ ВИДЫ ИСПОЛЬЗОВАНИЯ ЗЕМЕЛЬНЫХ УЧАСТКОВ И ОБЪЕКТОВ КАПИТАЛЬНОГО СТРОИТЕЛЬСТВА							
15	1.7	Животноводство	не подлежат установлению				3 метра
16	6.4	Пищевая промышленность	не подлежат установлению				3 метра
17	6.8	Связь	не подлежат установлению				3 метра

Ограничения использования земельных участков и объектов капитального строительства, устанавливаемые в соответствии с законодательством Российской Федерации, определяются пунктом 22 настоящих Правил.

6. Зона рекреационного назначения - объектов отдыха - Р1

№ п/п	Код ВРИ	Наименование ВРИ	Предельные (минимальные и (или) максимальные) размеры земельных участков, в том числе их площадь, м²		Максимальный процент застройки в границах земельного участка	Предельное количество этажей или предельная высота зданий, строений, сооружений	Минимальные отступы от границ земельных участков в целях определения мест допустимого размещения зданий, строений, сооружений, за пределами которых запрещено строительство зданий, строений, сооружений
			min	max			
ОСНОВНЫЕ ВИДЫ РАЗРЕШЕННОГО ИСПОЛЬЗОВАНИЯ ЗЕМЕЛЬНЫХ УЧАСТКОВ И ОБЪЕКТОВ КАПИТАЛЬНОГО СТРОИТЕЛЬСТВА							
1	3.6.2.	Парки культуры и отдыха	не подлежат установлению				
2	5.1.3	Площадки для занятий спортом	не подлежат установлению				
3	12.0.2	Благоустройство территории	действие градостроительного регламента не распространяется				
4	3.1.1	Предоставление коммунальных услуг	не подлежит установлению				
УСЛОВНО РАЗРЕШЕННЫЕ ВИДЫ ИСПОЛЬЗОВАНИЯ ЗЕМЕЛЬНЫХ УЧАСТКОВ И ОБЪЕКТОВ КАПИТАЛЬНОГО СТРОИТЕЛЬСТВА							
5	4.6	Общественное питание	200	1000	50%	не подлежит установлению	3 метра
6	4.8.1	Развлекательные мероприятия	200	3000	45%	не подлежит установлению	3 метра

Ограничения использования земельных участков и объектов капитального строительства, устанавливаемые в соответствии с законодательством Российской Федерации, определяются пунктом 22 настоящих Правил.

7. Зона ритуальных объектов - СН1

№ п/п	Код ВРИ	Наименование ВРИ	Предельные (минимальные и (или) максимальные) размеры земельных участков, в том числе их площадь, м²		Максимальный процент застройки в границах земельного участка	Предельное количество этажей или предельная высота зданий, строений, сооружений	Минимальные отступы от границ земельных участков в целях определения мест допустимого размещения зданий, строений, сооружений, за пределами которых запрещено строительство зданий, строений, сооружений
			min	max			
ОСНОВНЫЕ ВИДЫ РАЗРЕШЕННОГО ИСПОЛЬЗОВАНИЯ ЗЕМЕЛЬНЫХ УЧАСТКОВ И ОБЪЕКТОВ КАПИТАЛЬНОГО СТРОИТЕЛЬСТВА							
1	12.1	Ритуальная деятельность	не подлежит установлению	400000	не подлежат установлению		3 метра
2	3.1.1	Предоставление коммунальных услуг	не подлежат установлению				
УСЛОВНО РАЗРЕШЕННЫЕ ВИДЫ ИСПОЛЬЗОВАНИЯ ЗЕМЕЛЬНЫХ УЧАСТКОВ И ОБЪЕКТОВ КАПИТАЛЬНОГО СТРОИТЕЛЬСТВА							
3	Не установлены						

Ограничения использования земельных участков и объектов капитального строительства, устанавливаемые в соответствии с законодательством Российской Федерации, определяются пунктом 22 настоящих Правил.

22. Ограничения использования земельных участков и объектов капитального строительства, устанавливаемые в соответствии с законодательством Российской Федерации

1. На территории Нижнебайгорского сельского поселения Верхнехавского муниципального района Воронежской области располагаются следующие зоны с особыми условиями использования территории:

1) охранная зона объектов электроэнергетики (объектов электросетевого хозяйства и объектов по производству электрической энергии);

2) охранная зона трубопроводов (газопроводов, нефтепроводов и нефтепродуктопроводов, аммиакопроводов);

3) водоохранная (рыбоохранная) зона;

4) прибрежная защитная полоса;

5) зоны санитарной охраны источников питьевого и хозяйственно-бытового водоснабжения, а также устанавливаемые в случаях, предусмотренных Водным кодексом Российской Федерации, в отношении подземных водных объектов зоны специальной охраны;

6) зоны затопления и подтопления;

7) санитарно-защитная зона;

8) зона минимальных расстояний до магистральных или промышленных трубопроводов (газопроводов, нефтепроводов и нефтепродуктопроводов, аммиакопроводов).

2. Ограничения для зон с особыми условиями использования территории установлены в соответствии с действующими нормативами.

№ п/п	Вид зоны	Ограничения в использовании земельных участков и объектов капитального строительства	Основания установления ограничений
1	Охранная зона объектов электроэнергетики (объектов электросетевого хозяйства и объектов по производству электрической энергии)	1. В охранных зонах объектов электросетевого хозяйства, размещенных на земельных участках, запрещается осуществлять любые действия, которые могут нарушить безопасную работу объектов электросетевого хозяйства, в том числе привести к их повреждению или уничтожению, и (или) повлечь причинение вреда жизни, здоровью граждан и имуществу физических или юридических лиц, а также повлечь нанесение экологического ущерба и возникновение пожаров, в том числе: - набрасывать на провода и опоры воздушных линий электропередачи посторонние предметы, а также подниматься на опоры воздушных линий электропередачи; - размещать любые объекты и предметы (материалы) в пределах созданных в соответствии с требованиями нормативно-технических документов проходов и подъездов для доступа к объектам электросетевого хозяйства, а также проводить любые работы и возводить сооружения, которые могут препятствовать доступу к объектам электросетевого хозяйства, без создания необходимых для такого доступа проходов и подъездов; - находиться в пределах огороженной территории и помещениях распределительных устройств и подстанций, открывать двери и люки распределительных устройств и подстанций, производить переключения и подключения в электрических сетях (указанное требование не распространяется на работников, занятых выполнением разрешённых в установленном порядке работ), разводить огонь в пределах охранных зон вводных и распределительных устройств, подстанций, воздушных линий электропередачи, а также в охранных зонах кабельных линий электропередачи; - размещать свалки; - производить работы ударными механизмами, сбрасывать тяжести массой свыше 5 тонн, производить сброс и слив едких и коррозионных веществ и горюче-смазочных материалов (в охранных зонах подземных кабельных линий электропередачи).	Постановление Правительства Российской Федерации от 24.02.2009 № 160 «О порядке установления охранных зон объектов электросетевого хозяйства и особых условий использования земельных участков, расположенных в границах таких зон» Постановление Правительства Российской Федерации от 18.11.2013 № 1033 «О порядке установления охранных зон объектов по производству электрической энергии и особых условий использования земельных участков, расположенных в границах таких зон»

		2. Для объектов электросетевого хозяйства напряжением свыше 1000 вольт, помимо действий, предусмотренных пунктом 1, запрещается: - складировать или размещать хранилища любых, в том числе горюче-смазочных материалов; - размещать детские и спортивные площадки, стадионы, рынки, торговые точки, полевые станы, загоны для скота, гаражи и стоянки всех видов машин и механизмов, проводить любые мероприятия, связанные с большим скоплением людей, не занятых выполнением разрешённых в установленном порядке работ (в охранных зонах воздушных линий электропередачи); - использовать (запускать) любые летательные аппараты, в том числе воздушных змеев, спортивные модели летательных аппаратов (в охранных зонах воздушных линий электропередачи); - бросать якоря с судов и осуществлять их проход с отданными якорями, цепями, лотами, волокушами и тралами (в охранных зонах подводных кабельных линий электропередачи); - осуществлять проход судов с поднятыми стрелами кранов и других механизмов (в охранных зонах воздушных линий электропередачи). 3. Без письменного решения о согласовании сетевой организации запрещается: - строительство, капитальный ремонт, реконструкция или снос зданий и сооружений; - горные, взрывные, мелиоративные работы, в том числе связанные с временным затоплением земель; - посадка и вырубка деревьев и кустарников; - дноуглубительные, землечерпальные и погрузочно-разгрузочные работы, добыча рыбы, других водных животных и растений придонными орудиями лова, устройство водопоев, колка и заготовка льда (в охранных зонах подводных кабельных линий электропередачи); - проход судов, у которых расстояние по вертикали от верхнего крайнего габарита с грузом или без груза до нижней точки провеса проводов переходов воздушных линий электропередачи через водоёмы менее минимально допустимого расстояния, в том числе с	

		учётом максимального уровня подъёма воды при паводке; - проезд машин и механизмов, имеющих общую высоту с грузом или без груза от поверхности дороги более 4,5 метра (в охранных зонах воздушных линий электропередачи); - земляные работы на глубине более 0,3 метра (на вспахиваемых землях на глубине более 0,45 метра), а также планировка грунта (в охранных зонах подземных кабельных линий электропередачи); - полив сельскохозяйственных культур в случае, если высота струи воды может составить свыше 3 метров (в охранных зонах воздушных линий электропередачи); - полевые сельскохозяйственные работы с применением сельскохозяйственных машин и оборудования высотой более 4 метров (в охранных зонах воздушных линий электропередачи) или полевые сельскохозяйственные работы, связанные с вспашкой земли (в охранных зонах кабельных линий электропередачи). 4. Для объектов электросетевого хозяйства напряжением до 1000 вольт, помимо действий, предусмотренных пунктом 3, без письменного решения о согласовании сетевых организаций запрещается: - размещать детские и спортивные площадки, стадионы, рынки, торговые точки, полевые станы, загоны для скота, гаражи и стоянки всех видов машин и механизмов, садовые, огородные земельные участки и иные объекты недвижимости, расположенные в границах территории ведения гражданами садоводства или огородничества для собственных нужд объекты жилищного строительства, в том числе индивидуального (в охранных зонах воздушных линий электропередачи); - складировать или размещать хранилища любых, в том числе горюче-смазочных материалов; - устраивать причалы для стоянки судов, барж и плавучих кранов, бросать якоря с судов и осуществлять их проход с отданными якорями, цепями, лотами, волокушами и тралами (в охранных зонах подводных кабельных линий электропередачи). 5. В охранных зонах объектов по производству электрической энергии запрещается осуществлять действия, которые могут	

		нарушить безопасную работу объектов, в том числе привести к их повреждению или уничтожению и (или) повлечь причинение вреда жизни, здоровью граждан и имуществу физических или юридических лиц, а также нанесение вреда окружающей среде и возникновение пожаров и чрезвычайных ситуаций, а именно: - убирать, перемещать, засыпать и повреждать предупреждающие знаки; - размещать кладбища, скотомогильники, захоронения отходов производства и потребления, радиоактивных, химических, взрывчатых, токсичных, отравляющих и ядовитых веществ; - производить сброс и слив едких и коррозионных веществ, в том числе растворов кислот, щелочей и солей, а также горюче-смазочных материалов; - разводить огонь и размещать какие-либо открытые или закрытые источники огня; - проводить работы, размещать объекты и предметы, возводить сооружения, которые могут препятствовать доступу к объектам, без создания необходимых для такого доступа проходов и подъездов; - производить работы ударными механизмами, сбрасывать тяжести массой свыше 5 тонн; - складировать любые материалы, в том числе взрывоопасные, пожароопасные и горюче-смазочные. 6. Без письменного согласования владельцев объектов по производству электрической энергии запрещается: - размещать детские и спортивные площадки, стадионы, рынки, торговые точки, полевые станы, загоны для скота, гаражи и стоянки всех видов машин и механизмов; - проводить любые мероприятия, связанные с пребыванием людей, не занятых выполнением работ, разрешенных в установленном порядке; - осуществлять горные, взрывные, мелиоративные работы, в том числе связанные с временным затоплением земель.	
2	Охранная зона трубопроводов (газопроводов, нефтепроводов и нефтепродуктопроводов, аммиакопроводов)	1. В охранных зонах трубопроводов запрещается производить всякого рода действия, могущие нарушить нормальную эксплуатацию трубопроводов либо привести к их повреждению, в частности:	Федеральный закон от 31.03.1999 № 69-ФЗ «О газоснабжении в Российской Федерации» «Правила охраны магистральных

		- перемещать, засыпать и ломать опознавательные и сигнальные знаки, контрольно - измерительные пункты; - открывать люки, калитки и двери необслуживаемых усилительных пунктов кабельной связи, ограждений узлов линейной арматуры, станций катодной и дренажной защиты, линейных и смотровых колодцев и других линейных устройств, открывать и закрывать краны и задвижки, отключать или включать средства связи, энергоснабжения и телемеханики трубопроводов; - устраивать всякого рода свалки, выливать растворы кислот, солей и щелочей; - разрушать берегоукрепительные сооружения, водопропускные устройства, земляные и иные сооружения (устройства), предохраняющие трубопроводы от разрушения, а прилегающую территорию и окружающую местность - от аварийного разлива транспортируемой продукции; - бросать якоря, проходить с отданными якорями, цепями, лотами, волокушами и тралами, производить дноуглубительные и землечерпальные работы; - разводить огонь и размещать какие-либо открытые или закрытые источники огня. 2. В охранных зонах трубопроводов без письменного разрешения предприятий трубопроводного транспорта запрещается: - возводить любые постройки и сооружения; на расстоянии ближе 1000 м от оси аммиакопровода запрещается: строить коллективные сады с жилыми домами, устраивать массовые спортивные соревнования, соревнования с участием зрителей, купания, массовый отдых людей, любительское рыболовство, расположение временных полевых жилищ и станов любого назначения, загоны для скота; - высаживать деревья и кустарники всех видов, складировать корма, удобрения, материалы, сено и солому, располагать коновязи, содержать скот, выделять рыбопромысловые участки, производить добычу рыбы, а также водных животных и растений, устраивать водопои, производить колку и заготовку льда; - сооружать проезды и переезды через трассы трубопроводов, устраивать стоянки автомобильного транспорта, тракторов и	трубопроводов», утвержденные Минтопэнерго РФ 29.04.1992, Постановлением Госгортехнадзора РФ от 22.04.1992 № 9 Постановление Госгортехнадзора РФ от 23.11.1994 № 61 «О распространении «Правил охраны магистральных трубопроводов» на магистральные аммиакопроводы» Постановление Правительства Российской Федерации от 08.09.2017 № 1083 «Об утверждении Правил охраны магистральных газопроводов и о внесении изменений в Положение о представлении в федеральный орган исполнительной власти (его территориальные органы), уполномоченный Правительством Российской Федерации на осуществление государственного кадастрового учета, государственной регистрации прав, ведение Единого государственного реестра недвижимости и предоставление сведений, содержащихся в Едином государственном реестре недвижимости, федеральными органами исполнительной власти, органами государственной власти субъектов Российской Федерации и органами местного самоуправления дополнительных сведений, воспроизводимых на публичных кадастровых картах» Постановление Правительства Российской Федерации от 20.11.2000 № 878 «Об утверждении Правил охраны газораспределительных сетей»

		механизмов, размещать сады и огороды; - производить мелиоративные земляные работы, сооружать оросительные и осушительные системы; - производить всякого рода открытые и подземные, горные, строительные, монтажные и взрывные работы, планировку грунта. 3. В охранных зонах магистральных газопроводов запрещается: - перемещать, засыпать, повреждать и разрушать контрольно-измерительные и контрольно-диагностические пункты, предупредительные надписи, опознавательные и сигнальные знаки местонахождения магистральных газопроводов; - открывать двери и люки необслуживаемых усилительных пунктов на кабельных линиях связи, калитки ограждений узлов линейной арматуры, двери установок электрохимической защиты, люки линейных и смотровых колодцев, открывать и закрывать краны, задвижки, отключать и включать средства связи, энергоснабжения, устройства телемеханики магистральных газопроводов; - устраивать свалки, осуществлять сброс и слив едких и коррозионно-агрессивных веществ и горюче-смазочных материалов; - складировать любые материалы, в том числе горюче-смазочные, или размещать хранилища любых материалов; - повреждать берегозащитные, водовыпускные сооружения, земляные и иные сооружения (устройства), предохраняющие магистральный газопровод от разрушения; - осуществлять постановку судов и плавучих объектов на якорь, добычу морских млекопитающих, рыболовство придонными орудиями добычи (вылова) водных биологических ресурсов, плавание с вытравленной якорь-цепью; - проводить дноуглубительные и другие работы, связанные с изменением дна и берегов водных объектов, за исключением работ, необходимых для технического обслуживания объекта магистрального газопровода; - проводить работы с использованием ударно-импульсных устройств и вспомогательных механизмов, сбрасывать грузы; - осуществлять рекреационную деятельность (кроме деятельности по размещению туристских стоянок), разводить костры и размещать источники огня;	

		- огораживать и перегораживать охранные зоны; - размещать какие-либо здания, строения, сооружения, не относящиеся к объектам, указанным в пункте 2 Правил, за исключением объектов, указанных в подпунктах «д» – «к» и «м» пункта 6 Правил, утвержденных Постановлением Правительства РФ от 08.09.2017 № 1083; - осуществлять несанкционированное подключение (присоединение) к магистральному газопроводу. 4. В охранных зонах магистральных газопроводов без письменного разрешения собственника магистрального газопровода или организации, эксплуатирующей магистральный газопровод не допускается: - проведение горных, взрывных, строительных, монтажных, мелиоративных работ, в том числе работ, связанных с затоплением земель; - осуществление посадки и вырубки деревьев и кустарников; - проведение погрузочно-разгрузочных работ, устройство водопоев скота, колка и заготовка льда; - проведение земляных работ на глубине более чем 0,3 метра, планировка грунта; - сооружение запруд на реках и ручьях; - складирование кормов, удобрений, сена, соломы, размещение полевых станов и загонов для скота; - размещение туристских стоянок; - размещение гаражей, стоянок и парковок транспортных средств; - сооружение переездов через магистральные газопроводы; - прокладка инженерных коммуникаций; - проведение инженерных изысканий, связанных с бурением скважин и устройством шурфов; - устройство причалов для судов и пляжей; - проведение работ на объектах транспортной инфраструктуры, находящихся на территории охранной зоны; - проведение работ, связанных с временным затоплением земель, не относящихся к землям сельскохозяйственного назначения. 5. В границах охранной зоны газораспределительных сетей	

		запрещается: - строить объекты жилищно-гражданского и производственного назначения; - сносить и реконструировать мосты, коллекторы, автомобильные и железные дороги с расположенными на них газораспределительными сетями без предварительного выноса этих газопроводов по согласованию с эксплуатационными организациями; - разрушать берегоукрепительные сооружения, водопропускные устройства, земляные и иные сооружения, предохраняющие газораспределительные сети от разрушений; - перемещать, повреждать, засыпать и уничтожать опознавательные знаки, контрольно-измерительные пункты и другие устройства газораспределительных сетей; - устраивать свалки и склады, разливать растворы кислот, солей, щелочей и других химически активных веществ; - огораживать и перегораживать охранные зоны, препятствовать доступу персонала эксплуатационных организаций к газораспределительным сетям, проведению обслуживания и устранению повреждений газораспределительных сетей; - разводить огонь и размещать источники огня; - рыть погреба, копать и обрабатывать почву сельскохозяйственными и мелиоративными орудиями и механизмами на глубину более 0,3 метра; - открывать калитки и двери газорегуляторных пунктов, станций катодной и дренажной защиты, люки подземных колодцев, включать или отключать электроснабжение средств связи, освещения и систем телемеханики; - набрасывать, приставлять и привязывать к опорам и надземным газопроводам, ограждениям и зданиям газораспределительных сетей посторонние предметы, лестницы, влезать на них; - самовольно подключаться к газораспределительным сетям.	
3	Водоохранная зона	В границах водоохраной зоны запрещается: - использование сточных вод в целях регулирования плодородия почв; - размещение кладбищ, скотомогильников, объектов размещения	Водный кодекс Российской Федерации

		отходов производства и потребления, химических, взрывчатых, токсичных, отравляющих и ядовитых веществ, пунктов захоронения радиоактивных отходов; - осуществление авиационных мер по борьбе с вредными организмами; - движение и стоянка транспортных средств (кроме специальных транспортных средств), за исключением их движения по дорогам и стоянки на дорогах и в специально оборудованных местах, имеющих твердое покрытие; - строительство и реконструкция автозаправочных станций, складов горюче-смазочных материалов (за исключением случаев, если автозаправочные станции, склады горюче-смазочных материалов размещены на территориях портов, инфраструктуры внутренних водных путей, в том числе баз (сооружений) для стоянки маломерных судов, объектов органов федеральной службы безопасности), станций технического обслуживания, используемых для технического осмотра и ремонта транспортных средств, осуществление мойки транспортных средств; - размещение специализированных хранилищ пестицидов и агрохимикатов, применение пестицидов и агрохимикатов; - сброс сточных, в том числе дренажных, вод; - разведка и добыча общераспространенных полезных ископаемых (за исключением случаев, если разведка и добыча общераспространенных полезных ископаемых осуществляются пользователями недр, осуществляющими разведку и добычу иных видов полезных ископаемых, в границах предоставленных им в соответствии с законодательством Российской Федерации о недрах горных отводов и (или) геологических отводов на основании утвержденного технического проекта в соответствии со ст. 19.1 Закона Российской Федерации от 21 февраля 1992 года № 2395-1 «О недрах»).	
4	Прибрежная защитная полоса	В границах прибрежных защитных полос запрещается: - использование сточных вод в целях регулирования плодородия почв; - размещение кладбищ, скотомогильников, объектов размещения отходов производства и потребления, химических, взрывчатых,	Водный кодекс Российской Федерации

		токсичных, отравляющих и ядовитых веществ, пунктов захоронения радиоактивных отходов; - осуществление авиационных мер по борьбе с вредными организмами; - движение и стоянка транспортных средств (кроме специальных транспортных средств), за исключением их движения по дорогам и стоянки на дорогах и в специально оборудованных местах, имеющих твердое покрытие; - строительство и реконструкция автозаправочных станций, складов горюче-смазочных материалов (за исключением случаев, если автозаправочные станции, склады горюче-смазочных материалов размещены на территориях портов, инфраструктуры внутренних водных путей, в том числе баз (сооружений) для стоянки маломерных судов, объектов органов федеральной службы безопасности), станций технического обслуживания, используемых для технического осмотра и ремонта транспортных средств, осуществление мойки транспортных средств; - сброс сточных, в том числе дренажных, вод; - разведка и добыча общераспространенных полезных ископаемых (за исключением случаев, если разведка и добыча общераспространенных полезных ископаемых осуществляются пользователями недр, осуществляющими разведку и добычу иных видов полезных ископаемых, в границах предоставленных им в соответствии с законодательством Российской Федерации о недрах горных отводов и (или) геологических отводов на основании утвержденного технического проекта в соответствии со ст. 19.1 Закона Российской Федерации от 21 февраля 1992 года № 2395-1 «О недрах»); - распашка земель; - размещение отвалов размываемых грунтов; - выпас сельскохозяйственных животных и организация для них летних лагерей, ванн.	
5	Зоны санитарной охраны источников питьевого и хозяйственно-бытового водоснабжения, а также	В зоне санитарной охраны источников питьевого и хозяйственно-бытового водоснабжения запрещается сброс сточных, в том числе дренажных, вод. На территории зоны санитарной охраны подземных источников	Водный кодекс Российской Федерации СанПиН 2.1.4.1110-02 «Зоны санитарной охраны источников водоснабжения и

	устанавливаемые в случаях, предусмотренных Водным кодексом Российской Федерации, в отношении подземных водных объектов зоны специальной охраны	водоснабжения: 1. В первом поясе не допускается: - посадка высокоствольных деревьев; - все виды строительства, не имеющие непосредственного отношения к эксплуатации, реконструкции и расширению водопроводных сооружений, в том числе прокладка трубопроводов различного назначения; - размещение жилых и хозяйственно-бытовых зданий; - проживание людей; - применение ядохимикатов и удобрений. 2. Во втором поясе запрещено: - закачка отработанных вод в подземные горизонты, подземное складирование твёрдых отходов и разработка недр земли; - размещение кладбищ, скотомогильников, полей ассенизации, полей фильтрации, навозохранилищ, силосных траншей, животноводческих и птицеводческих предприятий и других объектов, обусловливающих опасность микробного загрязнения подземных вод; - применение удобрений и ядохимикатов; - рубка леса главного пользования и реконструкции; - размещение складов горюче-смазочных материалов, ядохимикатов и минеральных удобрений, накопителей промстоков, шламохранилищ и других объектов, обусловливающих опасность химического загрязнения подземных вод. Бурение новых скважин и новое строительство, связанное с нарушением почвенного покрова, производится при обязательном согласовании с центром государственного санитарно-эпидемиологического надзора. 3. В третьем поясе запрещено: - закачка отработанных вод в подземные горизонты, подземное складирование твёрдых отходов и разработка недр земли; - размещение складов горюче-смазочных материалов, ядохимикатов и минеральных удобрений, накопителей промстоков, шламохранилищ и других объектов, обусловливающих опасность химического загрязнения подземных вод. Размещение таких	водопроводов питьевого назначения»

		объектов допускается в пределах третьего пояса зоны санитарной охраны только при использовании защищённых подземных вод, при условии выполнения специальных мероприятий по защите водоносного горизонта от загрязнения при наличии санитарно-эпидемиологического заключения центра государственного санитарно-эпидемиологического надзора, выданного с учётом заключения органов геологического контроля. Бурение новых скважин и новое строительство, связанное с нарушением почвенного покрова, производится при обязательном согласовании с центром государственного санитарно-эпидемиологического надзора. На территории зоны санитарной охраны поверхностных источников водоснабжения: 1. В первом поясе не допускается: - посадка высокоствольных деревьев; - все виды строительства, не имеющие непосредственного отношения к эксплуатации, реконструкции и расширению водопроводных сооружений, в том числе прокладка трубопроводов различного назначения; - размещение жилых и хозяйственно-бытовых зданий; - проживание людей; - применение ядохимикатов и удобрений; - спуск любых сточных вод, в том числе сточных вод водного транспорта; - купание, стирка белья, водопой скота и другие виды водопользования, оказывающие влияние на качество воды. 2. Во втором поясе не допускается: - рубка леса главного пользования и реконструкции, а также закрепление за лесозаготовительными предприятиями древесины на корню и лесосечного фонда долгосрочного пользования (допускается только рубки ухода и санитарные рубки леса); - расположение стойбищ и выпас скота, а также всякое другое использование водоема и земельных участков, лесных угодий в пределах прибрежной полосы шириной не менее 500 м, которое может привести к ухудшению качества или уменьшению	

		количества воды источника водоснабжения; - отведение сточных вод в зоне водосбора источника водоснабжения, включая его притоки, не отвечающих гигиеническим требованиям к охране поверхностных вод; - размещение кладбищ, скотомогильников, полей ассенизации, полей фильтрации, навозохранилищ, силосных траншей, животноводческих и птицеводческих предприятий и других объектов, обусловливающих опасность микробного загрязнения подземных вод; - применение удобрений и ядохимикатов; - рубка леса главного пользования и реконструкции; - сброс промышленных, сельскохозяйственных, городских и ливневых сточных вод, содержание в которых химических веществ и микроорганизмов превышает установленные санитарными правилами гигиенические нормативы качества воды (с учетом Определения Верховного Суда РФ от 25.09.2014 № АПЛ14-393); - размещение складов горюче-смазочных материалов, ядохимикатов и минеральных удобрений, накопителей промстоков, шламохранилищ и других объектов, обусловливающих опасность химического загрязнения подземных вод. Регулирование отведения территории для нового строительства жилых, промышленных и сельскохозяйственных объектов, а также согласование изменений технологий действующих предприятий, связанных с повышением степени опасности загрязнения сточными водами источника водоснабжения производится при согласовании с центром государственного санитарно-эпидемиологического надзора. Все работы, в том числе добыча песка, гравия, донноуглубительные, в пределах акватории зоны санитарной охраны допускаются по согласованию с центром государственного санитарно - эпидемиологического надзора лишь при обосновании гидрологическими расчетами отсутствия ухудшения качества воды в створе водозабора. Использование химических методов борьбы с эвтрофикацией водоемов допускается при условии применения препаратов, имеющих положительное санитарно - эпидемиологическое	

		заключение государственной санитарно - эпидемиологической службы Российской Федерации. Использование источников водоснабжения в пределах второго пояса зоны санитарной охраны для купания, туризма, водного спорта и рыбной ловли допускается в установленных местах при условии соблюдения гигиенических требований к охране поверхностных вод, а также гигиенических требований к зонам рекреации водных объектов. 3. В третьем поясе не допускается отведение сточных вод в зоне водосбора источника водоснабжения, включая его притоки, не отвечающих гигиеническим требованиям к охране поверхностных вод. Регулирование отведения территории для нового строительства жилых, промышленных и сельскохозяйственных объектов, а также согласование изменений технологий действующих предприятий, связанных с повышением степени опасности загрязнения сточными водами источника водоснабжения производится при согласовании с центром государственного санитарно-эпидемиологического надзора. Все работы, в том числе добыча песка, гравия, донноуглубительные, в пределах акватории зоны санитарной охраны допускаются по согласованию с центром государственного санитарно - эпидемиологического надзора лишь при обосновании гидрологическими расчетами отсутствия ухудшения качества воды в створе водозабора. Использование химических методов борьбы с эвтрофикацией водоемов допускается при условии применения препаратов, имеющих положительное санитарно - эпидемиологическое заключение государственной санитарно - эпидемиологической службы Российской Федерации.	
6	Зоны затопления и подтопления	В зонах затопления и подтопления запрещается: - размещение новых населенных пунктов и строительство объектов капитального строительства без обеспечения инженерной защиты таких населенных пунктов и объектов от затопления, подтопления; - использование сточных вод в целях регулирования плодородия почв;	Водный кодекс Российской Федерации

		- размещение кладбищ, скотомогильников, объектов размещения отходов производства и потребления, химических, взрывчатых, токсичных, отравляющих и ядовитых веществ, пунктов хранения и захоронения радиоактивных отходов; - осуществление авиационных мер по борьбе с вредными организмами.	
7	Санитарно-защитная зона	В границах санитарно-защитной зоны не допускается использования земельных участков в целях: - размещения жилой застройки, объектов образовательного и медицинского назначения, спортивных сооружений открытого типа, организаций отдыха детей и их оздоровления, зон рекреационного назначения и для ведения садоводства; - размещения объектов для производства и хранения лекарственных средств, объекты пищевых отраслей промышленности, оптовых складов продовольственного сырья и пищевой продукции, комплексов водопроводных сооружений для подготовки и хранения питьевой воды, использования земельных участков в целях производства, хранения и переработки сельскохозяйственной продукции, предназначенной для дальнейшего использования в качестве пищевой продукции, если химическое, физическое и (или) биологическое воздействие объекта, в отношении которого установлена санитарно-защитная зона, приведет к нарушению качества и безопасности таких средств, сырья, воды и продукции в соответствии с установленными требованиями.	Постановление Правительства Российской Федерации от 03.03.2018 № 222 «Об утверждении Правил установления санитарно-защитных зон и использования земельных участков, расположенных в границах санитарно-защитных зон»
8	Зона минимальных расстояний до магистральных или промышленных трубопроводов (газопроводов, нефтепроводов и нефтепродуктопроводов, аммиакопроводов)	Перечень ограничений использования земельных участков в границах зоны минимальных расстояний до магистральных или промышленных трубопроводов определяется Правительством РФ в положении о данном виде зоны с особыми условиями использования территории.	

Приложение №1
к правилам землепользования и застройки
Нижнебайгорского сельского поселения
Верхнехавского муниципального района
Воронежской области

СВЕДЕНИЯ О ГРАНИЦАХ ТЕРРИТОРИАЛЬНЫХ ЗОН, СОДЕРЖАЩИЕ ГРАФИЧЕСКОЕ ОПИСАНИЕ МЕСТОПОЛОЖЕНИЯ ГРАНИЦ ТЕРРИТОРИАЛЬНЫХ ЗОН, ПЕРЕЧЕНЬ КООРДИНАТ ХАРАКТЕРНЫХ ТОЧЕК ГРАНИЦ ТЕРРИТОРИАЛЬНЫХ ЗОН СЕЛА НИЖНЯЯ БАЙГОРА

ОПИСАНИЕ МЕСТОПОЛОЖЕНИЯ ГРАНИЦ

Зона застройки индивидуальными жилыми домами - Ж1

(наименование объекта, местоположение границ которого описано (далее - объект)

Раздел 1

Сведения об объекте		
№ п/п	Характеристики объекта	Описание характеристик
1	2	3
1	Местоположение объекта	Воронежская область, Верхнехавский муниципальный район, Нижнебайгорское сельское поселение, село Нижняя Байгора
2	Площадь объекта ± величина погрешности определения площади (Р ± Дельта Р)	5678360+/-41701 м²
3	Иные характеристики объекта	-

Раздел 2

Сведения о местоположении границ объекта					
1. Система координат: МСК - 36, зона 1					
2. Сведения о характерных точках границ объекта					
Обозначение характерных точек границ	Координаты, м		Метод определения координат характерной точки	Средняя квадратическая погрешность положения характерной точки (Mt), м	Описание обозначения точки на местности (при наличии)
	X	Y			
1	2	3	4	5	6
1	545129.77	1346907.69	Картометрический	5.00	-
2	545157.66	1346986.76	Картометрический	5.00	-
3	545235.24	1347206.99	Картометрический	5.00	-
4	545258.63	1347196.05	Картометрический	5.00	-
5	545350.42	1347153.30	Картометрический	5.00	-
6	545496.96	1347544.64	Картометрический	5.00	-
7	545583.97	1347740.91	Картометрический	5.00	-
8	545479.33	1347809.11	Картометрический	5.00	-
9	545475.78	1347811.43	Картометрический	5.00	-
10	545475.37	1347811.67	Картометрический	5.00	-
11	545470.34	1347814.95	Картометрический	5.00	-
12	545469.82	1347815.28	Картометрический	5.00	-
13	545459.34	1347822.14	Картометрический	5.00	-
14	545418.91	1347843.81	Картометрический	5.00	-
15	545385.37	1347861.87	Картометрический	5.00	-
16	545378.92	1347865.32	Картометрический	5.00	-
17	545366.13	1347819.02	Картометрический	5.00	-
18	545362.09	1347754.34	Картометрический	5.00	-
19	545356.64	1347693.02	Картометрический	5.00	-
20	545339.00	1347655.91	Картометрический	5.00	-
21	545308.23	1347658.58	Картометрический	5.00	-
22	545239.58	1347636.55	Картометрический	5.00	-
23	545206.05	1347626.30	Картометрический	5.00	-
24	545186.71	1347603.80	Картометрический	5.00	-
25	545177.91	1347531.47	Картометрический	5.00	-
26	545181.38	1347492.70	Картометрический	5.00	-
27	545201.63	1347357.44	Картометрический	5.00	-
28	545213.74	1347302.89	Картометрический	5.00	-
29	545148.43	1347197.18	Картометрический	5.00	-
30	545039.99	1347138.89	Картометрический	5.00	-
31	545017.33	1347112.20	Картометрический	5.00	-
32	545020.94	1347029.82	Картометрический	5.00	-
33	544994.94	1346996.43	Картометрический	5.00	-
1	545129.77	1346907.69	Картометрический	5.00	-

1	2	3	4	5	6
34	546142.90	1348350.80	Картометрический	5.00	-
35	546140.89	1348353.43	Картометрический	5.00	-
36	546069.61	1348445.77	Картометрический	5.00	-
37	545974.52	1348384.66	Картометрический	5.00	-
38	545959.76	1348408.21	Картометрический	5.00	-
39	545929.18	1348390.87	Картометрический	5.00	-
40	545904.96	1348377.14	Картометрический	5.00	-
41	545632.08	1348222.49	Картометрический	5.00	-
42	545598.55	1348250.69	Картометрический	5.00	-
43	545594.94	1348174.20	Картометрический	5.00	-
44	545671.12	1348164.63	Картометрический	5.00	-
45	545711.05	1348137.31	Картометрический	5.00	-
46	545736.73	1348104.61	Картометрический	5.00	-
47	545932.87	1348223.52	Картометрический	5.00	-
48	545958.21	1348238.88	Картометрический	5.00	-
49	545961.51	1348240.84	Картометрический	5.00	-
34	546142.90	1348350.80	Картометрический	5.00	-
50	547590.88	1349025.78	Картометрический	5.00	-
51	547517.19	1349104.33	Картометрический	5.00	-
52	547551.54	1349120.64	Картометрический	5.00	-
53	547537.59	1349141.25	Картометрический	5.00	-
54	547481.00	1349117.74	Картометрический	5.00	-
55	547389.72	1349064.35	Картометрический	5.00	-
56	547285.73	1349224.87	Картометрический	5.00	-
57	546843.08	1348963.65	Картометрический	5.00	-
58	546725.54	1348912.46	Картометрический	5.00	-
59	546601.05	1348819.01	Картометрический	5.00	-
60	546494.09	1348820.19	Картометрический	5.00	-
61	546470.39	1348858.80	Картометрический	5.00	-
62	546450.39	1348813.43	Картометрический	5.00	-
63	546404.15	1348793.72	Картометрический	5.00	-
64	546351.42	1348779.17	Картометрический	5.00	-
65	546385.05	1348770.11	Картометрический	5.00	-
66	546409.81	1348777.20	Картометрический	5.00	-
67	546481.09	1348797.66	Картометрический	5.00	-
68	546549.73	1348766.66	Картометрический	5.00	-
69	546521.99	1348747.94	Картометрический	5.00	-
70	546395.39	1348661.96	Картометрический	5.00	-
71	546254.37	1348566.13	Картометрический	5.00	-
72	546266.99	1348541.34	Картометрический	5.00	-
73	546366.91	1348595.08	Картометрический	5.00	-
74	546421.18	1348517.61	Картометрический	5.00	-
75	546424.63	1348512.69	Картометрический	5.00	-
76	546431.00	1348503.63	Картометрический	5.00	-
77	546433.65	1348500.06	Картометрический	5.00	-
78	546442.59	1348487.02	Картометрический	5.00	-

1	2	3	4	5	6
79	546591.56	1348574.31	Картометрический	5.00	-
80	546802.88	1348698.43	Картометрический	5.00	-
81	546900.29	1348599.74	Картометрический	5.00	-
82	546927.18	1348619.39	Картометрический	5.00	-
83	546998.01	1348671.30	Картометрический	5.00	-
84	547075.61	1348707.64	Картометрический	5.00	-
85	547253.74	1348807.03	Картометрический	5.00	-
50	547590.88	1349025.78	Картометрический	5.00	-
86	544950.55	1347323.35	Картометрический	5.00	-
87	544971.54	1347382.28	Картометрический	5.00	-
88	545064.59	1347510.18	Картометрический	5.00	-
89	545098.27	1347556.69	Картометрический	5.00	-
90	545141.73	1347530.94	Картометрический	5.00	-
91	545149.29	1347516.65	Картометрический	5.00	-
92	545150.88	1347560.00	Картометрический	5.00	-
93	545150.21	1347620.20	Картометрический	5.00	-
94	545175.59	1347643.36	Картометрический	5.00	-
95	545266.31	1347673.55	Картометрический	5.00	-
96	545308.63	1347684.70	Картометрический	5.00	-
97	545315.41	1347742.93	Картометрический	5.00	-
98	545333.52	1347851.21	Картометрический	5.00	-
99	545294.69	1347834.76	Картометрический	5.00	-
100	545222.16	1347843.19	Картометрический	5.00	-
101	545129.98	1347878.35	Картометрический	5.00	-
102	545108.68	1347786.90	Картометрический	5.00	-
103	545085.99	1347738.74	Картометрический	5.00	-
104	545063.65	1347705.41	Картометрический	5.00	-
105	544990.78	1347623.46	Картометрический	5.00	-
106	544927.34	1347554.27	Картометрический	5.00	-
107	544884.91	1347503.79	Картометрический	5.00	-
108	544790.73	1347372.18	Картометрический	5.00	-
109	544743.80	1347317.48	Картометрический	5.00	-
110	544854.46	1347358.92	Картометрический	5.00	-
86	544950.55	1347323.35	Картометрический	5.00	-
111	544713.76	1347322.04	Картометрический	5.00	-
112	544773.80	1347384.96	Картометрический	5.00	-
113	544867.82	1347512.92	Картометрический	5.00	-
114	544867.15	1347523.80	Картометрический	5.00	-
115	544859.62	1347537.18	Картометрический	5.00	-
116	544880.20	1347558.27	Картометрический	5.00	-
117	544888.85	1347550.49	Картометрический	5.00	-
118	544896.82	1347550.77	Картометрический	5.00	-
119	544911.45	1347564.57	Картометрический	5.00	-
120	544978.51	1347631.00	Картометрический	5.00	-
121	545052.58	1347713.91	Картометрический	5.00	-
122	545073.34	1347745.86	Картометрический	5.00	-

1	2	3	4	5	6
123	545092.45	1347791.44	Картометрический	5.00	-
124	545114.56	1347878.42	Картометрический	5.00	-
125	545114.34	1347878.53	Картометрический	5.00	-
126	545028.12	1347926.62	Картометрический	5.00	-
127	544995.59	1347932.78	Картометрический	5.00	-
128	544960.36	1347956.39	Картометрический	5.00	-
129	544797.62	1348000.06	Картометрический	5.00	-
130	544756.68	1348019.81	Картометрический	5.00	-
131	544727.61	1348051.03	Картометрический	5.00	-
132	544663.09	1348093.95	Картометрический	5.00	-
133	544601.72	1348107.00	Картометрический	5.00	-
134	544586.69	1348114.42	Картометрический	5.00	-
135	544614.16	1348155.43	Картометрический	5.00	-
136	544616.93	1348154.51	Картометрический	5.00	-
137	544656.50	1348158.12	Картометрический	5.00	-
138	544698.08	1348139.07	Картометрический	5.00	-
139	544739.06	1348099.60	Картометрический	5.00	-
140	544793.58	1348056.44	Картометрический	5.00	-
141	544826.83	1348035.26	Картометрический	5.00	-
142	544927.26	1348019.99	Картометрический	5.00	-
143	545005.69	1347999.13	Картометрический	5.00	-
144	545091.75	1347952.84	Картометрический	5.00	-
145	545123.48	1347935.31	Картометрический	5.00	-
146	545143.07	1347995.46	Картометрический	5.00	-
147	545241.29	1348235.83	Картометрический	5.00	-
148	545263.40	1348280.18	Картометрический	5.00	-
149	545310.61	1348364.27	Картометрический	5.00	-
150	545332.39	1348420.98	Картометрический	5.00	-
151	545342.60	1348463.29	Картометрический	5.00	-
152	545345.24	1348509.97	Картометрический	5.00	-
153	545344.04	1348544.63	Картометрический	5.00	-
154	545324.94	1348565.82	Картометрический	5.00	-
155	545268.33	1348618.19	Картометрический	5.00	-
156	545168.42	1348714.30	Картометрический	5.00	-
157	545080.35	1348794.72	Картометрический	5.00	-
158	545074.95	1348805.52	Картометрический	5.00	-
159	545074.01	1348811.68	Картометрический	5.00	-
160	545070.69	1348815.87	Картометрический	5.00	-
161	545069.98	1348816.61	Картометрический	5.00	-
162	545067.00	1348819.66	Картометрический	5.00	-
163	545042.14	1348845.14	Картометрический	5.00	-
164	545000.69	1348907.81	Картометрический	5.00	-
165	544941.03	1348982.54	Картометрический	5.00	-
166	544859.48	1349105.72	Картометрический	5.00	-
167	544814.78	1349140.74	Картометрический	5.00	-
168	544798.90	1349178.63	Картометрический	5.00	-
169	544802.52	1349182.25	Картометрический	5.00	-
170	544803.02	1349180.84	Картометрический	5.00	-

1	2	3	4	5	6
171	544818.48	1349143.56	Картометрический	5.00	-
172	544862.83	1349108.81	Картометрический	5.00	-
173	544944.68	1348985.19	Картометрический	5.00	-
174	545004.33	1348910.46	Картометрический	5.00	-
175	545045.66	1348847.98	Картометрический	5.00	-
176	545071.69	1348821.30	Картометрический	5.00	-
177	545074.58	1348819.14	Картометрический	5.00	-
178	545078.20	1348819.40	Картометрический	5.00	-
179	545081.08	1348820.60	Картометрический	5.00	-
180	545091.19	1348829.38	Картометрический	5.00	-
181	545222.36	1348902.38	Картометрический	5.00	-
182	545223.53	1348907.84	Картометрический	5.00	-
183	545221.75	1348915.21	Картометрический	5.00	-
184	545216.23	1348923.45	Картометрический	5.00	-
185	545167.82	1348976.91	Картометрический	5.00	-
186	545132.10	1349015.57	Картометрический	5.00	-
187	545102.96	1349050.18	Картометрический	5.00	-
188	545057.18	1349099.67	Картометрический	5.00	-
189	545001.34	1349156.65	Картометрический	5.00	-
190	544939.39	1349216.70	Картометрический	5.00	-
191	544895.99	1349258.16	Картометрический	5.00	-
192	544890.67	1349262.80	Картометрический	5.00	-
193	544886.07	1349263.57	Картометрический	5.00	-
194	544878.99	1349259.78	Картометрический	5.00	-
195	544872.38	1349266.42	Картометрический	5.00	-
196	544875.46	1349272.66	Картометрический	5.00	-
197	544873.25	1349278.32	Картометрический	5.00	-
198	544860.37	1349290.51	Картометрический	5.00	-
199	544829.94	1349318.39	Картометрический	5.00	-
200	544743.40	1349397.72	Картометрический	5.00	-
201	544640.38	1349491.65	Картометрический	5.00	-
202	544557.39	1349567.30	Картометрический	5.00	-
203	544441.13	1349668.60	Картометрический	5.00	-
204	544370.56	1349730.09	Картометрический	5.00	-
205	544309.07	1349783.67	Картометрический	5.00	-
206	544246.70	1349838.01	Картометрический	5.00	-
207	544235.06	1349843.65	Картометрический	5.00	-
208	544220.52	1349859.34	Картометрический	5.00	-
209	544167.50	1349906.93	Картометрический	5.00	-
210	544087.32	1349982.55	Картометрический	5.00	-
211	544070.61	1349997.72	Картометрический	5.00	-
212	544045.93	1350025.35	Картометрический	5.00	-
213	543981.60	1350091.10	Картометрический	5.00	-
214	543859.87	1350209.57	Картометрический	5.00	-
215	543794.93	1350268.79	Картометрический	5.00	-
216	543649.58	1350401.30	Картометрический	5.00	-
217	543580.48	1350464.94	Картометрический	5.00	-
218	543530.67	1350432.16	Картометрический	5.00	-

1	2	3	4	5	6
219	543522.93	1350291.56	Картометрический	5.00	-
220	543566.07	1350218.43	Картометрический	5.00	-
221	543463.60	1350104.54	Картометрический	5.00	-
222	543615.45	1349973.84	Картометрический	5.00	-
223	543592.43	1349945.42	Картометрический	5.00	-
224	543606.28	1349932.26	Картометрический	5.00	-
225	543601.49	1349927.62	Картометрический	5.00	-
226	543436.68	1350074.65	Картометрический	5.00	-
227	543421.27	1350057.55	Картометрический	5.00	-
228	543458.32	1350023.25	Картометрический	5.00	-
229	543421.27	1349982.96	Картометрический	5.00	-
230	543787.78	1349588.96	Картометрический	5.00	-
231	543757.29	1349570.43	Картометрический	5.00	-
232	543802.10	1349461.53	Картометрический	5.00	-
233	543944.26	1349281.43	Картометрический	5.00	-
234	543918.87	1349266.62	Картометрический	5.00	-
235	543930.47	1349241.98	Картометрический	5.00	-
236	543905.49	1349238.56	Картометрический	5.00	-
237	543909.80	1349216.27	Картометрический	5.00	-
238	543742.66	1349123.74	Картометрический	5.00	-
239	543800.48	1349064.88	Картометрический	5.00	-
240	543730.21	1348967.50	Картометрический	5.00	-
241	543865.02	1348872.50	Картометрический	5.00	-
242	543922.50	1348809.84	Картометрический	5.00	-
243	543994.41	1348769.19	Картометрический	5.00	-
244	544082.60	1348772.81	Картометрический	5.00	-
245	544093.53	1348481.94	Картометрический	5.00	-
246	544136.92	1348482.42	Картометрический	5.00	-
247	544132.47	1348338.48	Картометрический	5.00	-
248	544090.99	1348334.97	Картометрический	5.00	-
249	543998.55	1348339.08	Картометрический	5.00	-
250	543884.26	1348377.90	Картометрический	5.00	-
251	543899.46	1348406.42	Картометрический	5.00	-
252	543829.91	1348435.36	Картометрический	5.00	-
253	543799.01	1348329.00	Картометрический	5.00	-
254	543793.27	1348309.23	Картометрический	5.00	-
255	543811.51	1348301.27	Картометрический	5.00	-
256	543844.81	1348291.20	Картометрический	5.00	-
257	543831.43	1348229.66	Картометрический	5.00	-
258	543998.10	1348154.93	Картометрический	5.00	-
259	544019.60	1348200.81	Картометрический	5.00	-
260	544079.67	1348175.79	Картометрический	5.00	-
261	544067.15	1348150.30	Картометрический	5.00	-
262	544088.84	1348136.88	Картометрический	5.00	-
263	544117.00	1348193.04	Картометрический	5.00	-
264	544482.95	1348038.41	Картометрический	5.00	-
265	544460.33	1347982.88	Картометрический	5.00	-
266	544542.27	1347958.58	Картометрический	5.00	-

1	2	3	4	5	6
267	544663.63	1347874.29	Картометрический	5.00	-
268	544674.69	1347899.94	Картометрический	5.00	-
269	544719.72	1347912.71	Картометрический	5.00	-
270	544719.77	1347912.84	Картометрический	5.00	-
271	544767.63	1348010.60	Картометрический	5.00	-
272	544778.72	1348005.27	Картометрический	5.00	-
273	544794.32	1347991.05	Картометрический	5.00	-
274	544842.47	1347967.77	Картометрический	5.00	-
275	544901.97	1347963.34	Картометрический	5.00	-
276	544839.52	1347813.64	Картометрический	5.00	-
277	544909.97	1347791.44	Картометрический	5.00	-
278	544867.15	1347695.46	Картометрический	5.00	-
279	544820.37	1347630.58	Картометрический	5.00	-
280	544838.30	1347617.98	Картометрический	5.00	-
281	544812.10	1347596.00	Картометрический	5.00	-
282	544793.16	1347556.10	Картометрический	5.00	-
283	544820.42	1347500.98	Картометрический	5.00	-
284	544820.48	1347481.92	Картометрический	5.00	-
285	544794.73	1347449.37	Картометрический	5.00	-
286	544766.96	1347445.58	Картометрический	5.00	-
287	544718.67	1347475.90	Картометрический	5.00	-
288	544695.38	1347437.08	Картометрический	5.00	-
289	544690.40	1347392.65	Картометрический	5.00	-
290	544688.79	1347380.03	Картометрический	5.00	-
291	544689.33	1347364.38	Картометрический	5.00	-
292	544690.12	1347335.94	Картометрический	5.00	-
111	544713.76	1347322.04	Картометрический	5.00	-
293	544582.59	1348116.60	Картометрический	5.00	-
294	544609.31	1348156.39	Картометрический	5.00	-
295	544613.96	1348163.26	Картометрический	5.00	-
296	544669.70	1348212.65	Картометрический	5.00	-
297	544684.80	1348232.29	Картометрический	5.00	-
298	544374.52	1348406.24	Картометрический	5.00	-
299	544359.46	1348438.60	Картометрический	5.00	-
300	544421.16	1348730.84	Картометрический	5.00	-
301	544328.18	1348747.00	Картометрический	5.00	-
302	544275.74	1348743.58	Картометрический	5.00	-
303	544270.98	1348743.67	Картометрический	5.00	-
304	544280.96	1348845.19	Картометрический	5.00	-
305	544281.58	1348863.57	Картометрический	5.00	-
306	544270.05	1348861.98	Картометрический	5.00	-
307	544252.55	1348861.36	Картометрический	5.00	-
308	544241.54	1348863.34	Картометрический	5.00	-
309	544241.02	1348848.05	Картометрический	5.00	-
310	544228.63	1348729.96	Картометрический	5.00	-
311	544243.67	1348564.19	Картометрический	5.00	-
312	544256.11	1348517.62	Картометрический	5.00	-

1	2	3	4	5	6
313	544262.49	1348392.38	Картометрический	5.00	-
314	544280.71	1348322.34	Картометрический	5.00	-
315	544291.45	1348295.78	Картометрический	5.00	-
316	544364.81	1348233.85	Картометрический	5.00	-
317	544407.03	1348215.18	Картометрический	5.00	-
318	544495.40	1348167.80	Картометрический	5.00	-
293	544582.59	1348116.60	Картометрический	5.00	-
319	544281.73	1348868.16	Картометрический	5.00	-
320	544282.73	1348897.56	Картометрический	5.00	-
321	544290.85	1348971.46	Картометрический	5.00	-
322	544286.10	1349044.16	Картометрический	5.00	-
323	544250.44	1349149.05	Картометрический	5.00	-
324	544191.70	1349264.84	Картометрический	5.00	-
325	544118.72	1349356.13	Картометрический	5.00	-
326	544118.16	1349374.81	Картометрический	5.00	-
327	544132.63	1349411.20	Картометрический	5.00	-
328	544127.85	1349441.77	Картометрический	5.00	-
329	544114.83	1349471.11	Картометрический	5.00	-
330	544106.34	1349477.92	Картометрический	5.00	-
331	544098.35	1349441.62	Картометрический	5.00	-
332	544089.31	1349433.33	Картометрический	5.00	-
333	544086.63	1349432.87	Картометрический	5.00	-
334	544091.41	1349415.82	Картометрический	5.00	-
335	544077.92	1349381.89	Картометрический	5.00	-
336	544079.14	1349341.49	Картометрический	5.00	-
337	544156.97	1349244.87	Картометрический	5.00	-
338	544213.78	1349132.89	Картометрический	5.00	-
339	544237.86	1349076.22	Картометрический	5.00	-
340	544251.32	1348990.24	Картометрический	5.00	-
341	544242.77	1348899.67	Картометрический	5.00	-
342	544241.69	1348867.96	Картометрический	5.00	-
343	544252.91	1348865.88	Картометрический	5.00	-
344	544269.66	1348866.47	Картометрический	5.00	-
319	544281.73	1348868.16	Картометрический	5.00	-
345	544085.40	1349437.26	Картометрический	5.00	-
346	544087.25	1349437.55	Картометрический	5.00	-
347	544094.26	1349443.98	Картометрический	5.00	-
348	544101.78	1349478.15	Картометрический	5.00	-
349	544053.33	1349489.76	Картометрический	5.00	-
350	544042.47	1349512.61	Картометрический	5.00	-
351	544028.53	1349536.14	Картометрический	5.00	-
352	544013.93	1349551.96	Картометрический	5.00	-
353	543953.02	1349627.09	Картометрический	5.00	-
354	543900.28	1349658.95	Картометрический	5.00	-
355	543883.95	1349673.73	Картометрический	5.00	-
356	543833.38	1349727.86	Картометрический	5.00	-

1	2	3	4	5	6
357	543809.17	1349760.52	Картометрический	5.00	-
358	543780.03	1349790.83	Картометрический	5.00	-
359	543703.57	1349885.51	Картометрический	5.00	-
360	543676.00	1349859.97	Картометрический	5.00	-
361	543749.03	1349774.40	Картометрический	5.00	-
362	543781.22	1349737.72	Картометрический	5.00	-
363	543800.21	1349707.65	Картометрический	5.00	-
364	543881.42	1349631.29	Картометрический	5.00	-
365	543917.18	1349609.83	Картометрический	5.00	-
366	543949.51	1349573.38	Картометрический	5.00	-
367	543975.06	1349540.85	Картометрический	5.00	-
368	543995.96	1349527.40	Картометрический	5.00	-
369	544010.15	1349486.17	Картометрический	5.00	-
370	544042.19	1349449.31	Картометрический	5.00	-
371	544083.64	1349443.54	Картометрический	5.00	-
345	544085.40	1349437.26	Картометрический	5.00	-
372	544392.97	1349190.14	Картометрический	5.00	-
373	544281.43	1349314.72	Картометрический	5.00	-
374	544228.93	1349275.11	Картометрический	5.00	-
375	544301.88	1349179.46	Картометрический	5.00	-
376	544313.26	1349155.54	Картометрический	5.00	-
377	544367.93	1349163.61	Картометрический	5.00	-
372	544392.97	1349190.14	Картометрический	5.00	-
378	545340.81	1347885.78	Картометрический	5.00	-
379	545391.79	1347944.19	Картометрический	5.00	-
380	545464.49	1348033.13	Картометрический	5.00	-
381	545505.41	1348088.24	Картометрический	5.00	-
382	545549.81	1348142.22	Картометрический	5.00	-
383	545558.17	1348198.75	Картометрический	5.00	-
384	545558.60	1348293.51	Картометрический	5.00	-
385	545551.32	1348337.82	Картометрический	5.00	-
386	545526.22	1348398.39	Картометрический	5.00	-
387	545523.66	1348447.93	Картометрический	5.00	-
388	545538.59	1348481.86	Картометрический	5.00	-
389	545569.76	1348514.33	Картометрический	5.00	-
390	545619.11	1348546.39	Картометрический	5.00	-
391	545674.33	1348556.79	Картометрический	5.00	-
392	545747.30	1348557.66	Картометрический	5.00	-
393	545765.08	1348555.48	Картометрический	5.00	-
394	545810.40	1348551.10	Картометрический	5.00	-
395	545851.73	1348547.10	Картометрический	5.00	-
396	545914.83	1348545.19	Картометрический	5.00	-
397	545940.81	1348551.43	Картометрический	5.00	-
398	545967.26	1348602.67	Картометрический	5.00	-
399	545962.58	1348658.35	Картометрический	5.00	-
400	545970.42	1348710.89	Картометрический	5.00	-

1	2	3	4	5	6
401	545994.27	1348745.19	Картометрический	5.00	-
402	546024.49	1348760.04	Картометрический	5.00	-
403	546074.53	1348767.66	Картометрический	5.00	-
404	546110.10	1348800.72	Картометрический	5.00	-
405	546083.33	1348861.14	Картометрический	5.00	-
406	546064.24	1348925.33	Картометрический	5.00	-
407	546097.19	1348959.27	Картометрический	5.00	-
408	546136.38	1348970.56	Картометрический	5.00	-
409	546223.85	1348964.67	Картометрический	5.00	-
410	546273.09	1348939.24	Картометрический	5.00	-
411	546318.78	1348904.88	Картометрический	5.00	-
412	546407.19	1348838.50	Картометрический	5.00	-
413	546420.47	1348844.17	Картометрический	5.00	-
414	546447.45	1348903.02	Картометрический	5.00	-
415	546465.17	1348965.66	Картометрический	5.00	-
416	546350.18	1349016.24	Картометрический	5.00	-
417	546386.41	1349075.75	Картометрический	5.00	-
418	546474.91	1349084.25	Картометрический	5.00	-
419	546597.70	1349248.96	Картометрический	5.00	-
420	546650.12	1349275.09	Картометрический	5.00	-
421	546530.09	1349440.17	Картометрический	5.00	-
422	546434.92	1349365.66	Картометрический	5.00	-
423	546369.65	1349441.51	Картометрический	5.00	-
424	546275.75	1349349.18	Картометрический	5.00	-
425	546258.28	1349364.75	Картометрический	5.00	-
426	546206.75	1349410.69	Картометрический	5.00	-
427	546162.41	1349438.66	Картометрический	5.00	-
428	546133.10	1349464.64	Картометрический	5.00	-
429	546062.73	1349460.05	Картометрический	5.00	-
430	545955.50	1349520.59	Картометрический	5.00	-
431	545771.57	1349569.87	Картометрический	5.00	-
432	545771.09	1349585.14	Картометрический	5.00	-
433	545695.46	1349617.95	Картометрический	5.00	-
434	545573.85	1349645.69	Картометрический	5.00	-
435	545537.14	1349637.06	Картометрический	5.00	-
436	545463.91	1349648.72	Картометрический	5.00	-
437	545481.55	1349727.14	Картометрический	5.00	-
438	545387.08	1349753.52	Картометрический	5.00	-
439	545436.36	1349861.97	Картометрический	5.00	-
440	545539.24	1349796.42	Картометрический	5.00	-
441	545710.97	1350055.17	Картометрический	5.00	-
442	545747.90	1350073.12	Картометрический	5.00	-
443	545790.56	1350046.02	Картометрический	5.00	-
444	545891.29	1350139.93	Картометрический	5.00	-
445	546026.57	1350223.00	Картометрический	5.00	-
446	545953.24	1350352.42	Картометрический	5.00	-
447	545890.73	1350427.80	Картометрический	5.00	-
448	545867.55	1350409.08	Картометрический	5.00	-

1	2	3	4	5	6
449	545809.92	1350360.42	Картометрический	5.00	-
450	545742.13	1350311.11	Картометрический	5.00	-
451	545723.50	1350338.85	Картометрический	5.00	-
452	545605.95	1350245.69	Картометрический	5.00	-
453	545579.74	1350280.05	Картометрический	5.00	-
454	545487.71	1350216.66	Картометрический	5.00	-
455	545333.09	1350098.46	Картометрический	5.00	-
456	545370.74	1350020.52	Картометрический	5.00	-
457	545312.66	1349949.68	Картометрический	5.00	-
458	545270.00	1349901.06	Картометрический	5.00	-
459	545187.54	1349872.34	Картометрический	5.00	-
460	545124.31	1349873.47	Картометрический	5.00	-
461	545080.50	1349875.67	Картометрический	5.00	-
462	545027.53	1349886.07	Картометрический	5.00	-
463	544991.64	1349903.67	Картометрический	5.00	-
464	544893.27	1349990.94	Картометрический	5.00	-
465	544877.05	1350012.73	Картометрический	5.00	-
466	544791.44	1350132.82	Картометрический	5.00	-
467	544781.45	1350161.41	Картометрический	5.00	-
468	544868.52	1350247.37	Картометрический	5.00	-
469	544986.40	1350368.15	Картометрический	5.00	-
470	545182.59	1350565.21	Картометрический	5.00	-
471	545235.67	1350615.23	Картометрический	5.00	-
472	545255.68	1350635.39	Картометрический	5.00	-
473	545295.50	1350690.32	Картометрический	5.00	-
474	545209.96	1350778.29	Картометрический	5.00	-
475	545236.23	1350815.71	Картометрический	5.00	-
476	545282.02	1350815.29	Картометрический	5.00	-
477	545322.47	1350724.50	Картометрический	5.00	-
478	545500.04	1350576.32	Картометрический	5.00	-
479	545688.47	1350444.38	Картометрический	5.00	-
480	545760.73	1350498.93	Картометрический	5.00	-
481	545784.79	1350510.20	Картометрический	5.00	-
482	545820.36	1350512.65	Картометрический	5.00	-
483	545841.09	1350527.52	Картометрический	5.00	-
484	545921.71	1350597.21	Картометрический	5.00	-
485	545828.56	1350785.52	Картометрический	5.00	-
486	545717.64	1350976.70	Картометрический	5.00	-
487	545721.26	1351021.57	Картометрический	5.00	-
488	545659.79	1351078.70	Картометрический	5.00	-
489	545562.98	1350971.16	Картометрический	5.00	-
490	545553.40	1351023.89	Картометрический	5.00	-
491	545536.71	1351115.80	Картометрический	5.00	-
492	545532.10	1351124.54	Картометрический	5.00	-
493	545505.06	1351177.44	Картометрический	5.00	-
494	545486.19	1351164.91	Картометрический	5.00	-
495	545461.57	1351148.38	Картометрический	5.00	-
496	545458.23	1351146.11	Картометрический	5.00	-

1	2	3	4	5	6
497	545357.52	1351078.50	Картометрический	5.00	-
498	545292.51	1351165.37	Картометрический	5.00	-
499	545248.24	1351124.66	Картометрический	5.00	-
500	545298.62	1351065.20	Картометрический	5.00	-
501	545267.25	1351028.23	Картометрический	5.00	-
502	545250.57	1351008.45	Картометрический	5.00	-
503	545259.58	1350994.72	Картометрический	5.00	-
504	545231.47	1350964.13	Картометрический	5.00	-
505	545197.36	1350984.87	Картометрический	5.00	-
506	545151.62	1350938.04	Картометрический	5.00	-
507	545135.57	1350921.61	Картометрический	5.00	-
508	545103.79	1350906.10	Картометрический	5.00	-
509	545018.84	1350904.32	Картометрический	5.00	-
510	544967.03	1350867.99	Картометрический	5.00	-
511	544921.28	1350872.25	Картометрический	5.00	-
512	544903.82	1350852.23	Картометрический	5.00	-
513	544942.66	1350771.80	Картометрический	5.00	-
514	544905.99	1350729.25	Картометрический	5.00	-
515	544933.25	1350697.36	Картометрический	5.00	-
516	544882.83	1350648.29	Картометрический	5.00	-
517	544900.71	1350627.96	Картометрический	5.00	-
518	544850.54	1350575.98	Картометрический	5.00	-
519	544805.80	1350621.00	Картометрический	5.00	-
520	544645.33	1350551.05	Картометрический	5.00	-
521	544652.94	1350543.01	Картометрический	5.00	-
522	544652.04	1350542.00	Картометрический	5.00	-
523	544695.11	1350497.74	Картометрический	5.00	-
524	544620.77	1350429.02	Картометрический	5.00	-
525	544584.71	1350465.71	Картометрический	5.00	-
526	544484.71	1350366.71	Картометрический	5.00	-
527	544471.45	1350381.31	Картометрический	5.00	-
528	544455.81	1350365.56	Картометрический	5.00	-
529	544411.20	1350381.67	Картометрический	5.00	-
530	544386.22	1350402.49	Картометрический	5.00	-
531	544432.55	1350458.42	Картометрический	5.00	-
532	544399.41	1350489.55	Картометрический	5.00	-
533	544366.11	1350520.73	Картометрический	5.00	-
534	544242.57	1350395.17	Картометрический	5.00	-
535	544239.45	1350391.96	Картометрический	5.00	-
536	544236.16	1350388.62	Картометрический	5.00	-
537	544185.99	1350337.61	Картометрический	5.00	-
538	544405.91	1350124.01	Картометрический	5.00	-
539	544371.27	1350095.84	Картометрический	5.00	-
540	544337.26	1350129.55	Картометрический	5.00	-
541	544286.87	1350081.33	Картометрический	5.00	-
542	544255.31	1350110.76	Картометрический	5.00	-
543	544199.74	1350059.24	Картометрический	5.00	-
544	544129.44	1350145.58	Картометрический	5.00	-

1	2	3	4	5	6
545	544000.20	1350294.81	Картометрический	5.00	-
546	544012.26	1350319.67	Картометрический	5.00	-
547	543910.60	1350411.44	Картометрический	5.00	-
548	543880.45	1350386.59	Картометрический	5.00	-
549	543797.74	1350428.63	Картометрический	5.00	-
550	543710.73	1350510.97	Картометрический	5.00	-
551	543709.86	1350543.55	Картометрический	5.00	-
552	543521.18	1350738.25	Картометрический	5.00	-
553	543428.86	1350642.50	Картометрический	5.00	-
554	543419.53	1350632.83	Картометрический	5.00	-
555	543591.37	1350472.03	Картометрический	5.00	-
556	543661.22	1350408.55	Картометрический	5.00	-
557	543805.03	1350277.34	Картометрический	5.00	-
558	543868.71	1350220.27	Картометрический	5.00	-
559	543966.38	1350123.03	Картометрический	5.00	-
560	544026.68	1350063.21	Картометрический	5.00	-
561	544079.77	1350002.62	Картометрический	5.00	-
562	544163.41	1349927.58	Картометрический	5.00	-
563	544229.59	1349869.15	Картометрический	5.00	-
564	544249.94	1349853.86	Картометрический	5.00	-
565	544255.31	1349853.19	Картометрический	5.00	-
566	544259.73	1349848.51	Картометрический	5.00	-
567	544259.60	1349843.98	Картометрический	5.00	-
568	544318.46	1349793.04	Картометрический	5.00	-
569	544378.20	1349741.33	Картометрический	5.00	-
570	544451.07	1349678.25	Картометрический	5.00	-
571	544560.72	1349583.35	Картометрический	5.00	-
572	544649.67	1349500.75	Картометрический	5.00	-
573	544750.34	1349407.26	Картометрический	5.00	-
574	544836.05	1349328.21	Картометрический	5.00	-
575	544878.85	1349287.93	Картометрический	5.00	-
576	544882.96	1349284.59	Картометрический	5.00	-
577	544885.96	1349284.10	Картометрический	5.00	-
578	544893.54	1349287.46	Картометрический	5.00	-
579	544896.57	1349288.93	Картометрический	5.00	-
580	544902.82	1349293.23	Картометрический	5.00	-
581	544975.15	1349359.73	Картометрический	5.00	-
582	545102.14	1349474.71	Картометрический	5.00	-
583	545136.76	1349507.55	Картометрический	5.00	-
584	545139.83	1349510.84	Картометрический	5.00	-
585	545167.19	1349540.76	Картометрический	5.00	-
586	545205.07	1349590.39	Картометрический	5.00	-
587	545278.43	1349722.49	Картометрический	5.00	-
588	545279.92	1349723.44	Картометрический	5.00	-
589	545355.12	1349843.94	Картометрический	5.00	-
590	545391.85	1349887.15	Картометрический	5.00	-
591	545415.73	1349928.24	Картометрический	5.00	-
592	545613.52	1350110.90	Картометрический	5.00	-

1	2	3	4	5	6
593	545894.53	1350341.60	Картометрический	5.00	-
594	545912.86	1350354.49	Картометрический	5.00	-
595	545917.36	1350352.15	Картометрический	5.00	-
596	545897.25	1350338.02	Картометрический	5.00	-
597	545616.48	1350107.50	Картометрический	5.00	-
598	545419.28	1349925.39	Картометрический	5.00	-
599	545395.54	1349884.54	Картометрический	5.00	-
600	545358.76	1349841.28	Картометрический	5.00	-
601	545283.84	1349721.25	Картометрический	5.00	-
602	545283.68	1349719.57	Картометрический	5.00	-
603	545208.93	1349585.51	Картометрический	5.00	-
604	545171.80	1349536.91	Картометрический	5.00	-
605	545143.22	1349505.60	Картометрический	5.00	-
606	545142.81	1349503.05	Картометрический	5.00	-
607	545142.40	1349448.66	Картометрический	5.00	-
608	545186.29	1349405.62	Картометрический	5.00	-
609	545267.97	1349374.89	Картометрический	5.00	-
610	545383.49	1349297.40	Картометрический	5.00	-
611	545518.53	1349171.73	Картометрический	5.00	-
612	545521.24	1349171.81	Картометрический	5.00	-
613	545529.85	1349166.22	Картометрический	5.00	-
614	545681.49	1349038.73	Картометрический	5.00	-
615	545760.42	1348956.34	Картометрический	5.00	-
616	545761.82	1348955.34	Картометрический	5.00	-
617	545762.71	1348954.98	Картометрический	5.00	-
618	545753.29	1348949.33	Картометрический	5.00	-
619	545674.64	1349031.42	Картометрический	5.00	-
620	545523.75	1349158.26	Картометрический	5.00	-
621	545447.26	1349053.06	Картометрический	5.00	-
622	545446.59	1349052.41	Картометрический	5.00	-
623	545475.95	1348961.94	Картометрический	5.00	-
624	545596.66	1348857.21	Картометрический	5.00	-
625	545612.61	1348842.41	Картометрический	5.00	-
626	545611.34	1348840.88	Картометрический	5.00	-
627	545610.76	1348839.34	Картометрический	5.00	-
628	545594.33	1348854.61	Картометрический	5.00	-
629	545472.92	1348959.93	Картометрический	5.00	-
630	545443.77	1349049.79	Картометрический	5.00	-
631	545391.06	1348999.04	Картометрический	5.00	-
632	545421.99	1348963.92	Картометрический	5.00	-
633	545393.76	1348942.32	Картометрический	5.00	-
634	545369.59	1348928.83	Картометрический	5.00	-
635	545364.61	1348923.73	Картометрический	5.00	-
636	545408.38	1348873.54	Картометрический	5.00	-
637	545410.71	1348875.06	Картометрический	5.00	-
638	545429.18	1348886.61	Картометрический	5.00	-
639	545456.87	1348895.01	Картометрический	5.00	-
640	545469.32	1348853.32	Картометрический	5.00	-

1	2	3	4	5	6
641	545493.42	1348818.58	Картометрический	5.00	-
642	545465.60	1348798.64	Картометрический	5.00	-
643	545493.28	1348760.69	Картометрический	5.00	-
644	545523.45	1348755.40	Картометрический	5.00	-
645	545519.18	1348751.71	Картометрический	5.00	-
646	545490.72	1348756.57	Картометрический	5.00	-
647	545451.63	1348809.96	Картометрический	5.00	-
648	545393.37	1348780.41	Картометрический	5.00	-
649	545322.20	1348710.18	Картометрический	5.00	-
650	545298.24	1348733.53	Картометрический	5.00	-
651	545281.53	1348751.06	Картометрический	5.00	-
652	545177.68	1348857.19	Картометрический	5.00	-
653	545102.85	1348811.30	Картометрический	5.00	-
654	545099.43	1348807.18	Картометрический	5.00	-
655	545099.52	1348797.14	Картометрический	5.00	-
656	545121.33	1348776.92	Картометрический	5.00	-
657	545177.38	1348729.51	Картометрический	5.00	-
658	545263.00	1348652.87	Картометрический	5.00	-
659	545336.71	1348579.66	Картометрический	5.00	-
660	545358.48	1348560.06	Картометрический	5.00	-
661	545362.56	1348551.05	Картометрический	5.00	-
662	545364.33	1348500.48	Картометрический	5.00	-
663	545362.56	1348459.84	Картометрический	5.00	-
664	545349.48	1348413.54	Картометрический	5.00	-
665	545324.07	1348355.67	Картометрический	5.00	-
666	545274.88	1348268.61	Картометрический	5.00	-
667	545253.60	1348225.70	Картометрический	5.00	-
668	545153.81	1347986.46	Картометрический	5.00	-
669	545139.00	1347928.66	Картометрический	5.00	-
670	545138.74	1347927.13	Картометрический	5.00	-
671	545160.75	1347915.14	Картометрический	5.00	-
672	545232.27	1347873.39	Картометрический	5.00	-
673	545287.34	1347872.96	Картометрический	5.00	-
378	545340.81	1347885.78	Картометрический	5.00	-
674	545328.41	1348965.40	Картометрический	5.00	-
675	545379.61	1349001.93	Картометрический	5.00	-
676	545386.14	1349008.24	Картометрический	5.00	-
677	545378.03	1349017.71	Картометрический	5.00	-
678	545313.55	1349109.57	Картометрический	5.00	-
679	545335.39	1349123.54	Картометрический	5.00	-
680	545406.00	1349164.89	Картометрический	5.00	-
681	545431.23	1349179.37	Картометрический	5.00	-
682	545452.39	1349157.42	Картометрический	5.00	-
683	545475.95	1349181.99	Картометрический	5.00	-
684	545507.37	1349152.71	Картометрический	5.00	-
685	545508.18	1349153.82	Картометрический	5.00	-
686	545511.78	1349158.77	Картометрический	5.00	-

1	2	3	4	5	6
687	545516.75	1349165.58	Картометрический	5.00	-
688	545515.82	1349168.21	Картометрический	5.00	-
689	545380.69	1349293.86	Картометрический	5.00	-
690	545265.89	1349370.86	Картометрический	5.00	-
691	545183.82	1349401.74	Картометрический	5.00	-
692	545137.89	1349446.78	Картометрический	5.00	-
693	545138.40	1349501.00	Картометрический	5.00	-
694	545106.22	1349470.31	Картометрический	5.00	-
695	544981.51	1349357.27	Картометрический	5.00	-
696	545046.16	1349301.53	Картометрический	5.00	-
697	545171.70	1349154.24	Картометрический	5.00	-
674	545328.41	1348965.40	Картометрический	5.00	-
698	545186.71	1349129.12	Картометрический	5.00	-
699	545168.26	1349151.35	Картометрический	5.00	-
700	545042.96	1349298.35	Картометрический	5.00	-
701	544978.15	1349354.22	Картометрический	5.00	-
702	544903.32	1349285.53	Картометрический	5.00	-
703	544899.59	1349281.34	Картометрический	5.00	-
704	544897.45	1349273.04	Картометрический	5.00	-
705	544900.50	1349268.13	Картометрический	5.00	-
706	544945.24	1349226.26	Картометрический	5.00	-
707	544990.11	1349184.85	Картометрический	5.00	-
708	545038.90	1349139.84	Картометрический	5.00	-
709	545092.34	1349082.72	Картометрический	5.00	-
710	545109.36	1349066.21	Картометрический	5.00	-
698	545186.71	1349129.12	Картометрический	5.00	-

3. Сведения о характерных точках части (частей) границы объекта

Обозначение характерных точек части границы	Координаты, м		Метод определения координат характерной точки	Средняя квадратическая погрешность положения характерной точки (Mt), м	Описание обозначения точки на местности (при наличии)
	X	Y			
1	2	3	4	5	6
Часть №					
-	-	-	-	-	-

Раздел 3

Сведения о местоположении измененных (уточненных) границ объекта							
1. Система координат: -							
2. Сведения о характерных точках границ объекта							
Обозначение характерных точек границ	Существующие координаты, м		Измененные (уточненные) координаты, м		Метод определения координат характерной точки	Средняя квадратическая погрешность положения характерной точки (Mt), м	Описание обозначения точки на местности (при наличии)
	X	Y	X	Y			
1	2	3	4	5	6	7	8
-	-	-	-	-	-	-	-
3.Сведения о характерных точках части (частей) границы объекта							
Часть №							
-	-	-	-	-	-	-	-

ОПИСАНИЕ МЕСТОПОЛОЖЕНИЯ ГРАНИЦ

Общественно-деловая зона - ОД

(наименование объекта, местоположение границ которого описано
(далее - объект)

Раздел 1

Сведения об объекте		
№ п/п	Характеристики объекта	Описание характеристик
1	2	3
1	Местоположение объекта	Воронежская область, Верхнехавский муниципальный район, Нижнебайгорское сельское поселение, село Нижняя Байгора
2	Площадь объекта ± величина погрешности определения площади (Р ± Дельта Р)	40984+/-3543 м²
3	Иные характеристики объекта	-

Раздел 2

Сведения о местоположении границ объекта					
1. Система координат: МСК - 36, зона 1					
2. Сведения о характерных точках границ объекта					
Обозначение характерных точек границ	Координаты, м		Метод определения координат характерной точки	Средняя квадратическая погрешность положения характерной точки (Mt), м	Описание обозначения точки на местности (при наличии)
	X	Y			
1	2	3	4	5	6
1	545519.18	1348751.71	Картометрический	5.00	-
2	545523.45	1348755.40	Картометрический	5.00	-
3	545493.28	1348760.69	Картометрический	5.00	-
4	545465.60	1348798.64	Картометрический	5.00	-
5	545493.42	1348818.58	Картометрический	5.00	-
6	545469.32	1348853.32	Картометрический	5.00	-
7	545456.87	1348895.01	Картометрический	5.00	-
8	545429.18	1348886.61	Картометрический	5.00	-
9	545410.71	1348875.06	Картометрический	5.00	-
10	545408.38	1348873.54	Картометрический	5.00	-
11	545364.61	1348923.73	Картометрический	5.00	-
12	545369.59	1348928.83	Картометрический	5.00	-
13	545393.76	1348942.32	Картометрический	5.00	-
14	545421.99	1348963.92	Картометрический	5.00	-
15	545391.06	1348999.04	Картометрический	5.00	-
16	545386.02	1348994.21	Картометрический	5.00	-
17	545334.92	1348957.78	Картометрический	5.00	-
18	545331.22	1348955.21	Картометрический	5.00	-
19	545260.12	1348908.84	Картометрический	5.00	-
20	545258.51	1348906.72	Картометрический	5.00	-
21	545253.10	1348900.98	Картометрический	5.00	-
22	545253.26	1348896.75	Картометрический	5.00	-
23	545243.89	1348889.42	Картометрический	5.00	-
24	545239.68	1348892.39	Картометрический	5.00	-
25	545231.81	1348890.42	Картометрический	5.00	-
26	545177.68	1348857.19	Картометрический	5.00	-
27	545281.53	1348751.06	Картометрический	5.00	-
28	545298.24	1348733.53	Картометрический	5.00	-
29	545322.20	1348710.18	Картометрический	5.00	-
30	545393.37	1348780.41	Картометрический	5.00	-
31	545451.63	1348809.96	Картометрический	5.00	-
32	545490.72	1348756.57	Картометрический	5.00	-
1	545519.18	1348751.71	Картометрический	5.00	-

3. Сведения о характерных точках части (частей) границы объекта					
Обозначение характерных точек части границы	Координаты, м		Метод определения координат характерной точки	Средняя квадратическая погрешность положения характерной точки (Mt), м	Описание обозначения точки на местности (при наличии)
	X	Y			
1	2	3	4	5	6
Часть №					
-	-	-	-	-	-

Раздел 3

Сведения о местоположении измененных (уточненных) границ объекта							
1. Система координат: -							
2. Сведения о характерных точках границ объекта							
Обозначение характерных точек границ	Существующие координаты, м		Измененные (уточненные) координаты, м		Метод определения координат характерной точки	Средняя квадратическая погрешность положения характерной точки (Mt), м	Описание обозначения точки на местности (при наличии)
	X	Y	X	Y			
1	2	3	4	5	6	7	8
-	-	-	-	-	-	-	-
3.Сведения о характерных точках части (частей) границы объекта							
Часть №							
-	-	-	-	-	-	-	-

Раздел 4

План границ объекта

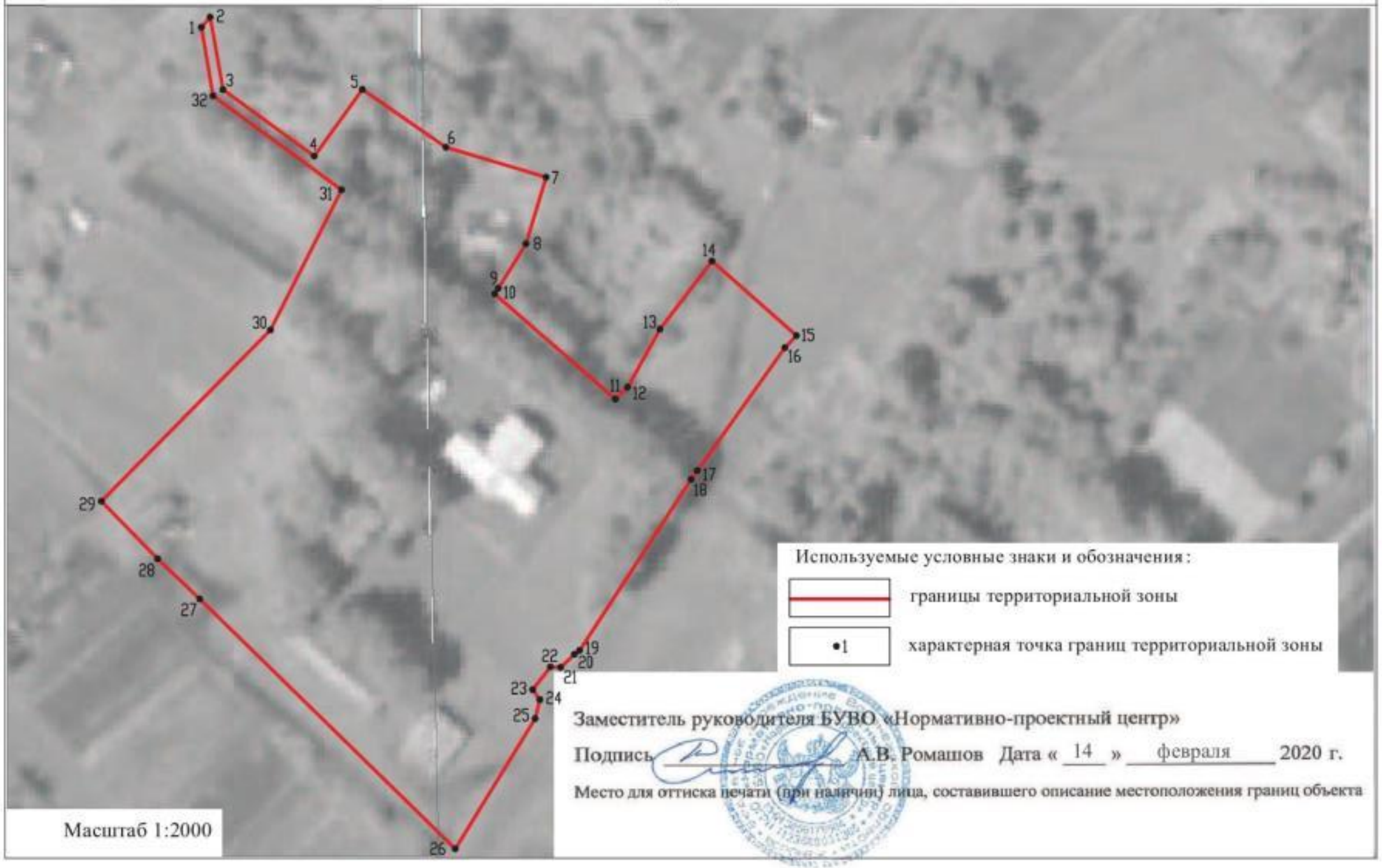

ОПИСАНИЕ МЕСТОПОЛОЖЕНИЯ ГРАНИЦ

Зона улиц, дорог, инженерной и транспортной инфраструктуры - ИТ1

(наименование объекта, местоположение границ которого описано
(далее - объект)

Раздел 1

Сведения об объекте		
№ п/п	Характеристики объекта	Описание характеристик
1	2	3
1	Местоположение объекта	Воронежская область, Верхнехавский муниципальный район, Нижнебайгорское сельское поселение, село Нижняя Байгора
2	Площадь объекта ± величина погрешности определения площади (Р ± Дельта Р)	87775+/-5185 м²
3	Иные характеристики объекта	-

Раздел 2

Сведения о местоположении границ объекта					
1. Система координат: МСК - 36, зона 1					
2. Сведения о характерных точках границ объекта					
Обозначение характерных точек границ	Координаты, м		Метод определения координат характерной точки	Средняя квадратическая погрешность положения характерной точки (Mt), м	Описание обозначения точки на местности (при наличии)
	X	Y			
1	2	3	4	5	6
1	544730.18	1347312.38	Картометрический	5.00	-
2	544743.80	1347317.48	Картометрический	5.00	-
3	544790.73	1347372.18	Картометрический	5.00	-
4	544884.91	1347503.79	Картометрический	5.00	-
5	544927.34	1347554.27	Картометрический	5.00	-
6	544990.78	1347623.46	Картометрический	5.00	-
7	545063.65	1347705.41	Картометрический	5.00	-
8	545085.99	1347738.74	Картометрический	5.00	-
9	545108.68	1347786.90	Картометрический	5.00	-
10	545129.98	1347878.35	Картометрический	5.00	-
11	545138.74	1347927.13	Картометрический	5.00	-
12	545139.00	1347928.66	Картометрический	5.00	-
13	545153.81	1347986.46	Картометрический	5.00	-
14	545253.60	1348225.70	Картометрический	5.00	-
15	545274.88	1348268.61	Картометрический	5.00	-
16	545324.07	1348355.67	Картометрический	5.00	-
17	545349.48	1348413.54	Картометрический	5.00	-
18	545362.56	1348459.84	Картометрический	5.00	-
19	545364.33	1348500.48	Картометрический	5.00	-
20	545362.56	1348551.05	Картометрический	5.00	-
21	545358.48	1348560.06	Картометрический	5.00	-
22	545336.71	1348579.66	Картометрический	5.00	-
23	545263.00	1348652.87	Картометрический	5.00	-
24	545177.38	1348729.51	Картометрический	5.00	-
25	545121.33	1348776.92	Картометрический	5.00	-
26	545099.52	1348797.14	Картометрический	5.00	-
27	545099.43	1348807.18	Картометрический	5.00	-
28	545102.85	1348811.30	Картометрический	5.00	-
29	545177.68	1348857.19	Картометрический	5.00	-
30	545231.81	1348890.42	Картометрический	5.00	-
31	545239.68	1348892.39	Картометрический	5.00	-
32	545243.89	1348889.42	Картометрический	5.00	-
33	545253.26	1348896.75	Картометрический	5.00	-
34	545253.10	1348900.98	Картометрический	5.00	-
35	545258.51	1348906.72	Картометрический	5.00	-
36	545260.12	1348908.84	Картометрический	5.00	-

1	2	3	4	5	6
37	545331.22	1348955.21	Картометрический	5.00	-
38	545334.92	1348957.78	Картометрический	5.00	-
39	545386.02	1348994.21	Картометрический	5.00	-
40	545391.06	1348999.04	Картометрический	5.00	-
41	545443.77	1349049.79	Картометрический	5.00	-
42	545472.92	1348959.93	Картометрический	5.00	-
43	545594.33	1348854.61	Картометрический	5.00	-
44	545610.76	1348839.34	Картометрический	5.00	-
45	545611.34	1348840.88	Картометрический	5.00	-
46	545612.61	1348842.41	Картометрический	5.00	-
47	545596.66	1348857.21	Картометрический	5.00	-
48	545475.95	1348961.94	Картометрический	5.00	-
49	545446.59	1349052.41	Картометрический	5.00	-
50	545447.26	1349053.06	Картометрический	5.00	-
51	545523.75	1349158.26	Картометрический	5.00	-
52	545674.64	1349031.42	Картометрический	5.00	-
53	545753.29	1348949.33	Картометрический	5.00	-
54	545762.71	1348954.98	Картометрический	5.00	-
55	545761.82	1348955.34	Картометрический	5.00	-
56	545760.42	1348956.34	Картометрический	5.00	-
57	545681.49	1349038.73	Картометрический	5.00	-
58	545529.85	1349166.22	Картометрический	5.00	-
59	545521.24	1349171.81	Картометрический	5.00	-
60	545518.53	1349171.73	Картометрический	5.00	-
61	545383.49	1349297.40	Картометрический	5.00	-
62	545267.97	1349374.89	Картометрический	5.00	-
63	545186.29	1349405.62	Картометрический	5.00	-
64	545142.40	1349448.66	Картометрический	5.00	-
65	545142.81	1349503.05	Картометрический	5.00	-
66	545143.22	1349505.60	Картометрический	5.00	-
67	545171.80	1349536.91	Картометрический	5.00	-
68	545208.93	1349585.51	Картометрический	5.00	-
69	545283.68	1349719.57	Картометрический	5.00	-
70	545283.84	1349721.25	Картометрический	5.00	-
71	545358.76	1349841.28	Картометрический	5.00	-
72	545395.54	1349884.54	Картометрический	5.00	-
73	545419.28	1349925.39	Картометрический	5.00	-
74	545616.48	1350107.50	Картометрический	5.00	-
75	545897.25	1350338.02	Картометрический	5.00	-
76	545917.36	1350352.15	Картометрический	5.00	-
77	545912.86	1350354.49	Картометрический	5.00	-
78	545894.53	1350341.60	Картометрический	5.00	-
79	545613.52	1350110.90	Картометрический	5.00	-
80	545415.73	1349928.24	Картометрический	5.00	-
81	545391.85	1349887.15	Картометрический	5.00	-
82	545355.12	1349843.94	Картометрический	5.00	-
83	545279.92	1349723.44	Картометрический	5.00	-
84	545278.43	1349722.49	Картометрический	5.00	-

1	2	3	4	5	6
85	545205.07	1349590.39	Картометрический	5.00	-
86	545167.19	1349540.76	Картометрический	5.00	-
87	545139.83	1349510.84	Картометрический	5.00	-
88	545136.76	1349507.55	Картометрический	5.00	-
89	545102.14	1349474.71	Картометрический	5.00	-
90	544975.15	1349359.73	Картометрический	5.00	-
91	544902.82	1349293.23	Картометрический	5.00	-
92	544896.57	1349288.93	Картометрический	5.00	-
93	544893.54	1349287.46	Картометрический	5.00	-
94	544885.96	1349284.10	Картометрический	5.00	-
95	544882.96	1349284.59	Картометрический	5.00	-
96	544878.85	1349287.93	Картометрический	5.00	-
97	544836.05	1349328.21	Картометрический	5.00	-
98	544750.34	1349407.26	Картометрический	5.00	-
99	544649.67	1349500.75	Картометрический	5.00	-
100	544560.72	1349583.35	Картометрический	5.00	-
101	544451.07	1349678.25	Картометрический	5.00	-
102	544378.20	1349741.33	Картометрический	5.00	-
103	544318.46	1349793.04	Картометрический	5.00	-
104	544259.60	1349843.98	Картометрический	5.00	-
105	544259.73	1349848.51	Картометрический	5.00	-
106	544255.31	1349853.19	Картометрический	5.00	-
107	544249.94	1349853.86	Картометрический	5.00	-
108	544229.59	1349869.15	Картометрический	5.00	-
109	544163.41	1349927.58	Картометрический	5.00	-
110	544079.77	1350002.62	Картометрический	5.00	-
111	544026.68	1350063.21	Картометрический	5.00	-
112	543966.38	1350123.03	Картометрический	5.00	-
113	543868.71	1350220.27	Картометрический	5.00	-
114	543805.03	1350277.34	Картометрический	5.00	-
115	543661.22	1350408.55	Картометрический	5.00	-
116	543591.37	1350472.03	Картометрический	5.00	-
117	543580.48	1350464.94	Картометрический	5.00	-
118	543649.58	1350401.30	Картометрический	5.00	-
119	543794.93	1350268.79	Картометрический	5.00	-
120	543859.87	1350209.57	Картометрический	5.00	-
121	543981.60	1350091.10	Картометрический	5.00	-
122	544045.93	1350025.35	Картометрический	5.00	-
123	544070.61	1349997.72	Картометрический	5.00	-
124	544087.32	1349982.55	Картометрический	5.00	-
125	544167.50	1349906.93	Картометрический	5.00	-
126	544220.52	1349859.34	Картометрический	5.00	-
127	544235.06	1349843.65	Картометрический	5.00	-
128	544246.70	1349838.01	Картометрический	5.00	-
129	544309.07	1349783.67	Картометрический	5.00	-
130	544370.56	1349730.09	Картометрический	5.00	-
131	544441.13	1349668.60	Картометрический	5.00	-
132	544557.39	1349567.30	Картометрический	5.00	-

1	2	3	4	5	6
133	544640.38	1349491.65	Картометрический	5.00	-
134	544743.40	1349397.72	Картометрический	5.00	-
135	544829.94	1349318.39	Картометрический	5.00	-
136	544860.37	1349290.51	Картометрический	5.00	-
137	544873.25	1349278.32	Картометрический	5.00	-
138	544875.46	1349272.66	Картометрический	5.00	-
139	544872.38	1349266.42	Картометрический	5.00	-
140	544878.99	1349259.78	Картометрический	5.00	-
141	544886.07	1349263.57	Картометрический	5.00	-
142	544890.67	1349262.80	Картометрический	5.00	-
143	544895.99	1349258.16	Картометрический	5.00	-
144	544939.39	1349216.70	Картометрический	5.00	-
145	545001.34	1349156.65	Картометрический	5.00	-
146	545057.18	1349099.67	Картометрический	5.00	-
147	545102.96	1349050.18	Картометрический	5.00	-
148	545132.10	1349015.57	Картометрический	5.00	-
149	545167.82	1348976.91	Картометрический	5.00	-
150	545216.23	1348923.45	Картометрический	5.00	-
151	545221.75	1348915.21	Картометрический	5.00	-
152	545223.53	1348907.84	Картометрический	5.00	-
153	545222.36	1348902.38	Картометрический	5.00	-
154	545091.19	1348829.38	Картометрический	5.00	-
155	545081.08	1348820.60	Картометрический	5.00	-
156	545078.20	1348819.40	Картометрический	5.00	-
157	545074.58	1348819.14	Картометрический	5.00	-
158	545071.69	1348821.30	Картометрический	5.00	-
159	545045.66	1348847.98	Картометрический	5.00	-
160	545004.33	1348910.46	Картометрический	5.00	-
161	544944.68	1348985.19	Картометрический	5.00	-
162	544862.83	1349108.81	Картометрический	5.00	-
163	544818.48	1349143.56	Картометрический	5.00	-
164	544803.02	1349180.84	Картометрический	5.00	-
165	544802.52	1349182.25	Картометрический	5.00	-
166	544798.90	1349178.63	Картометрический	5.00	-
167	544814.78	1349140.74	Картометрический	5.00	-
168	544859.48	1349105.72	Картометрический	5.00	-
169	544941.03	1348982.54	Картометрический	5.00	-
170	545000.69	1348907.81	Картометрический	5.00	-
171	545042.14	1348845.14	Картометрический	5.00	-
172	545067.00	1348819.66	Картометрический	5.00	-
173	545069.98	1348816.61	Картометрический	5.00	-
174	545070.69	1348815.87	Картометрический	5.00	-
175	545074.01	1348811.68	Картометрический	5.00	-
176	545074.95	1348805.52	Картометрический	5.00	-
177	545080.35	1348794.72	Картометрический	5.00	-
178	545168.42	1348714.30	Картометрический	5.00	-
179	545268.33	1348618.19	Картометрический	5.00	-
180	545324.94	1348565.82	Картометрический	5.00	-

1	2	3	4	5	6
181	545344.04	1348544.63	Картометрический	5.00	-
182	545345.24	1348509.97	Картометрический	5.00	-
183	545342.60	1348463.29	Картометрический	5.00	-
184	545332.39	1348420.98	Картометрический	5.00	-
185	545310.61	1348364.27	Картометрический	5.00	-
186	545263.40	1348280.18	Картометрический	5.00	-
187	545241.29	1348235.83	Картометрический	5.00	-
188	545143.07	1347995.46	Картометрический	5.00	-
189	545123.48	1347935.31	Картометрический	5.00	-
190	545117.53	1347890.62	Картометрический	5.00	-
191	545115.49	1347882.02	Картометрический	5.00	-
192	545114.56	1347878.42	Картометрический	5.00	-
193	545092.45	1347791.44	Картометрический	5.00	-
194	545073.34	1347745.86	Картометрический	5.00	-
195	545052.58	1347713.91	Картометрический	5.00	-
196	544978.51	1347631.00	Картометрический	5.00	-
197	544911.45	1347564.57	Картометрический	5.00	-
198	544896.82	1347550.77	Картометрический	5.00	-
199	544888.85	1347550.49	Картометрический	5.00	-
200	544880.20	1347558.27	Картометрический	5.00	-
201	544859.62	1347537.18	Картометрический	5.00	-
202	544867.15	1347523.80	Картометрический	5.00	-
203	544867.82	1347512.92	Картометрический	5.00	-
204	544773.80	1347384.96	Картометрический	5.00	-
205	544713.76	1347322.04	Картометрический	5.00	-
1	544730.18	1347312.38	Картометрический	5.00	-
206	545247.30	1348915.62	Картометрический	5.00	-
207	545251.18	1348917.11	Картометрический	5.00	-
208	545255.05	1348917.47	Картометрический	5.00	-
209	545324.75	1348962.92	Картометрический	5.00	-
210	545186.71	1349129.12	Картометрический	5.00	-
211	545168.26	1349151.35	Картометрический	5.00	-
212	545042.96	1349298.35	Картометрический	5.00	-
213	544978.15	1349354.22	Картометрический	5.00	-
214	544903.32	1349285.53	Картометрический	5.00	-
215	544899.59	1349281.34	Картометрический	5.00	-
216	544897.45	1349273.04	Картометрический	5.00	-
217	544900.50	1349268.13	Картометрический	5.00	-
218	544945.24	1349226.26	Картометрический	5.00	-
219	544990.11	1349184.85	Картометрический	5.00	-
220	545038.90	1349139.84	Картометрический	5.00	-
221	545092.34	1349082.72	Картометрический	5.00	-
222	545109.36	1349066.21	Картометрический	5.00	-
223	545147.36	1349029.31	Картометрический	5.00	-
224	545174.19	1349005.12	Картометрический	5.00	-
225	545180.43	1348989.86	Картометрический	5.00	-
226	545220.89	1348940.77	Картометрический	5.00	-

1	2	3	4	5	6
227	545234.03	1348921.97	Картометрический	5.00	-
228	545238.42	1348918.80	Картометрический	5.00	-
206	545247.30	1348915.62	Картометрический	5.00	-
229	545328.41	1348965.40	Картометрический	5.00	-
230	545379.61	1349001.93	Картометрический	5.00	-
231	545386.14	1349008.24	Картометрический	5.00	-
232	545439.69	1349059.65	Картометрический	5.00	-
233	545507.37	1349152.71	Картометрический	5.00	-
234	545508.18	1349153.82	Картометрический	5.00	-
235	545511.78	1349158.77	Картометрический	5.00	-
236	545516.75	1349165.58	Картометрический	5.00	-
237	545515.82	1349168.21	Картометрический	5.00	-
238	545380.69	1349293.86	Картометрический	5.00	-
239	545265.89	1349370.86	Картометрический	5.00	-
240	545183.82	1349401.74	Картометрический	5.00	-
241	545137.89	1349446.78	Картометрический	5.00	-
242	545138.40	1349501.00	Картометрический	5.00	-
243	545106.22	1349470.31	Картометрический	5.00	-
244	544981.51	1349357.27	Картометрический	5.00	-
245	545046.16	1349301.53	Картометрический	5.00	-
246	545171.70	1349154.24	Картометрический	5.00	-
229	545328.41	1348965.40	Картометрический	5.00	-

3. Сведения о характерных точках части (частей) границы объекта

Обозначение характерных точек части границы	Координаты, м		Метод определения координат характерной точки	Средняя квадратическая погрешность положения характерной точки (Mt), м	Описание обозначения точки на местности (при наличии)
	X	Y			
1	2	3	4	5	6
Часть №					
-	-	-	-	-	-

Раздел 3

Сведения о местоположении измененных (уточненных) границ объекта							
1. Система координат: -							
2. Сведения о характерных точках границ объекта							
Обозначение характерных точек границ	Существующие координаты, м		Измененные (уточненные) координаты, м		Метод определения координат характерной точки	Средняя квадратическая погрешность положения характерной точки (Mt), м	Описание обозначения точки на местности (при наличии)
	X	Y	X	Y			
1	2	3	4	5	6	7	8
-	-	-	-	-	-	-	-
3.Сведения о характерных точках части (частей) границы объекта							
Часть №							
-	-	-	-	-	-	-	-

Раздел 4

Планируемые объекты

Масштаб 1:1000

Используемые условные знаки и обозначения

граница территориальной зоны

характерная точка границы территориальной зоны

Руководитель разработчика БУЗО «Корсаковский центр»

Подпись А.В. Романов Дата «15» [illegible] 2020 г.

Место для отметки выдачи экземпляра, соответствующего оригиналу технического плана объекта

ОПИСАНИЕ МЕСТОПОЛОЖЕНИЯ ГРАНИЦ

Зона сельскохозяйственного использования в границах населенных пунктов - СХ1

(наименование объекта, местоположение границ которого описано
(далее - объект)

Раздел 1

Сведения об объекте		
№ п/п	Характеристики объекта	Описание характеристик
1	2	3
1	Местоположение объекта	Воронежская область, Верхнехавский муниципальный район, Нижнебайгорское сельское поселение, село Нижняя Байгора
2	Площадь объекта ± величина погрешности определения площади (Р ± Дельта Р)	509267+/-12489 м²
3	Иные характеристики объекта	-

Раздел 2

Сведения о местоположении границ объекта					
1. Система координат: МСК - 36, зона 1					
2. Сведения о характерных точках границ объекта					
Обозначение характерных точек границ	Координаты, м		Метод определения координат характерной точки	Средняя квадратическая погрешность положения характерной точки (Mt), м	Описание обозначения точки на местности (при наличии)
	X	Y			
1	2	3	4	5	6
1	544609.31	1348156.39	Картометрический	5.00	-
2	544613.96	1348163.26	Картометрический	5.00	-
3	544669.70	1348212.65	Картометрический	5.00	-
4	544684.80	1348232.29	Картометрический	5.00	-
5	544374.52	1348406.24	Картометрический	5.00	-
6	544359.46	1348438.60	Картометрический	5.00	-
7	544421.16	1348730.84	Картометрический	5.00	-
8	544328.18	1348747.00	Картометрический	5.00	-
9	544275.74	1348743.58	Картометрический	5.00	-
10	544270.98	1348743.67	Картометрический	5.00	-
11	544269.97	1348733.42	Картометрический	5.00	-
12	544277.73	1348700.51	Картометрический	5.00	-
13	544289.34	1348569.71	Картометрический	5.00	-
14	544307.19	1348374.43	Картометрический	5.00	-
15	544316.24	1348336.22	Картометрический	5.00	-
16	544352.70	1348299.59	Картометрический	5.00	-
17	544393.10	1348287.91	Картометрический	5.00	-
18	544457.53	1348253.18	Картометрический	5.00	-
19	544548.39	1348198.07	Картометрический	5.00	-
20	544606.87	1348157.86	Картометрический	5.00	-
1	544609.31	1348156.39	Картометрический	5.00	-
21	545370.74	1350020.52	Картометрический	5.00	-
22	545333.09	1350098.46	Картометрический	5.00	-
23	545487.71	1350216.66	Картометрический	5.00	-
24	545579.74	1350280.05	Картометрический	5.00	-
25	545605.95	1350245.69	Картометрический	5.00	-
26	545723.50	1350338.85	Картометрический	5.00	-
27	545742.13	1350311.11	Картометрический	5.00	-
28	545809.92	1350360.42	Картометрический	5.00	-
29	545867.55	1350409.08	Картометрический	5.00	-
30	545890.73	1350427.80	Картометрический	5.00	-
31	545820.36	1350512.65	Картометрический	5.00	-
32	545784.79	1350510.20	Картометрический	5.00	-
33	545760.73	1350498.93	Картометрический	5.00	-

1	2	3	4	5	6
34	545688.47	1350444.38	Картометрический	5.00	-
35	545500.04	1350576.32	Картометрический	5.00	-
36	545322.47	1350724.50	Картометрический	5.00	-
37	545282.02	1350815.29	Картометрический	5.00	-
38	545236.23	1350815.71	Картометрический	5.00	-
39	545209.96	1350778.29	Картометрический	5.00	-
40	545295.50	1350690.32	Картометрический	5.00	-
41	545255.68	1350635.39	Картометрический	5.00	-
42	545235.67	1350615.23	Картометрический	5.00	-
43	545182.59	1350565.21	Картометрический	5.00	-
44	544986.40	1350368.15	Картометрический	5.00	-
45	544868.52	1350247.37	Картометрический	5.00	-
46	544781.45	1350161.41	Картометрический	5.00	-
47	544791.44	1350132.82	Картометрический	5.00	-
48	544877.05	1350012.73	Картометрический	5.00	-
49	544893.27	1349990.94	Картометрический	5.00	-
50	544991.64	1349903.67	Картометрический	5.00	-
51	545027.53	1349886.07	Картометрический	5.00	-
52	545080.50	1349875.67	Картометрический	5.00	-
53	545124.31	1349873.47	Картометрический	5.00	-
54	545187.54	1349872.34	Картометрический	5.00	-
55	545270.00	1349901.06	Картометрический	5.00	-
56	545312.66	1349949.68	Картометрический	5.00	-
21	545370.74	1350020.52	Картометрический	5.00	-

3. Сведения о характерных точках части (частей) границы объекта

Обозначение характерных точек части границы	Координаты, м		Метод определения координат характерной точки	Средняя квадратическая погрешность положения характерной точки (Mt), м	Описание обозначения точки на местности (при наличии)
	X	Y			
1	2	3	4	5	6
Часть №					
-	-	-	-	-	-

Раздел 3

Сведения о местоположении измененных (уточненных) границ объекта							
1. Система координат: -							
2. Сведения о характерных точках границ объекта							
Обозначение характерных точек границ	Существующие координаты, м		Измененные (уточненные) координаты, м		Метод определения координат характерной точки	Средняя квадратическая погрешность положения характерной точки (Mt), м	Описание обозначения точки на местности (при наличии)
	X	Y	X	Y			
1	2	3	4	5	6	7	8
-	-	-	-	-	-	-	-
3.Сведения о характерных точках части (частей) границы объекта							
Часть №							
-	-	-	-	-	-	-	-

Раздел 4

План границ объекта

Используемые условные знаки и обозначения:

границы территориальной зоны

характерная точка границ территориальной зоны

Масштаб 1:5000

Заместитель руководителя БУВО «Нормативно-проектный центр»

Подпись _____ А.Н. Романов Дата « 14 » февраля 2020 г.

Место для оттиска печати (при наличии) лица, составившего описание местоположения границ объекта

ОПИСАНИЕ МЕСТОПОЛОЖЕНИЯ ГРАНИЦ

Зона сельскохозяйственного производства - СХ2

(наименование объекта, местоположение границ которого описано (далее - объект)

Раздел 1

Сведения об объекте		
№ п/п	Характеристики объекта	Описание характеристик
1	2	3
1	Местоположение объекта	Воронежская область, Верхнехавский муниципальный район, Нижнебайгорское сельское поселение, село Нижняя Байгора
2	Площадь объекта ± величина погрешности определения площади (Р ± Дельта Р)	12000+/-1917 м²
3	Иные характеристики объекта	-

Раздел 2

Сведения о местоположении границ объекта					
1. Система координат: МСК - 36, зона 1					
2. Сведения о характерных точках границ объекта					
Обозначение характерных точек границ	Координаты, м		Метод определения координат характерной точки	Средняя квадратическая погрешность положения характерной точки (Mt), м	Описание обозначения точки на местности (при наличии)
	X	Y			
1	2	3	4	5	6
1	544392.97	1349190.14	Картометрический	5.00	-
2	544281.43	1349314.72	Картометрический	5.00	-
3	544228.93	1349275.11	Картометрический	5.00	-
4	544301.88	1349179.46	Картометрический	5.00	-
5	544313.26	1349155.54	Картометрический	5.00	-
6	544367.93	1349163.61	Картометрический	5.00	-
1	544392.97	1349190.14	Картометрический	5.00	-
3. Сведения о характерных точках части (частей) границы объекта					
Обозначение характерных точек части границы	Координаты, м		Метод определения координат характерной точки	Средняя квадратическая погрешность положения характерной точки (Mt), м	Описание обозначения точки на местности (при наличии)
	X	Y			
1	2	3	4	5	6
Часть №					
-	-	-	-	-	-

Раздел 3

Сведения о местоположении измененных (уточненных) границ объекта							
1. Система координат: -							
2. Сведения о характерных точках границ объекта							
Обозначение характерных точек границ	Существующие координаты, м		Измененные (уточненные) координаты, м		Метод определения координат характерной точки	Средняя квадратическая погрешность положения характерной точки (Mt), м	Описание обозначения точки на местности (при наличии)
	X	Y	X	Y			
1	2	3	4	5	6	7	8
-	-	-	-	-	-	-	-
3.Сведения о характерных точках части (частей) границы объекта							
Часть №							
-	-	-	-	-	-	-	-

Раздел 4

План границ объекта



Масштаб 1:2000

Используемые условные знаки и обозначения:

границы территориальной зоны

•1 характерная точка границ территориальной зоны

Заместитель руководителя БУВО «Нормативно-проектный центр»

Подпись _____ А.В. Ромашов Дата « 14 » февраля 2020 г.

Место для оттиска печати (при наличии) лица, составившего описание местоположения границ объекта

ОПИСАНИЕ МЕСТОПОЛОЖЕНИЯ ГРАНИЦ

Зона рекреационного назначения - объектов отдыха - Р1

(наименование объекта, местоположение границ которого описано
(далее - объект)

Раздел 1

Сведения об объекте		
№ п/п	Характеристики объекта	Описание характеристик
1	2	3
1	Местоположение объекта	Воронежская область, Верхнехавский муниципальный район, Нижнебайгорское сельское поселение, село Нижняя Байгора
2	Площадь объекта ± величина погрешности определения площади (Р ± Дельта Р)	19848+/-2465 м²
3	Иные характеристики объекта	-

Раздел 2

Сведения о местоположении границ объекта					
1. Система координат: МСК - 36, зона 1					
2. Сведения о характерных точках границ объекта					
Обозначение характерных точек границ	Координаты, м		Метод определения координат характерной точки	Средняя квадратическая погрешность положения характерной точки (Mt), м	Описание обозначения точки на местности (при наличии)
	X	Y			
1	2	3	4	5	6
1	545324.75	1348962.92	Картометрический	5.00	-
2	545186.71	1349129.12	Картометрический	5.00	-
3	545109.36	1349066.21	Картометрический	5.00	-
4	545147.36	1349029.31	Картометрический	5.00	-
5	545174.19	1349005.12	Картометрический	5.00	-
6	545180.43	1348989.86	Картометрический	5.00	-
7	545220.89	1348940.77	Картометрический	5.00	-
8	545234.03	1348921.97	Картометрический	5.00	-
9	545238.42	1348918.80	Картометрический	5.00	-
10	545247.30	1348915.62	Картометрический	5.00	-
11	545251.18	1348917.11	Картометрический	5.00	-
12	545255.05	1348917.47	Картометрический	5.00	-
1	545324.75	1348962.92	Картометрический	5.00	-
3. Сведения о характерных точках части (частей) границы объекта					
Обозначение характерных точек части границы	Координаты, м		Метод определения координат характерной точки	Средняя квадратическая погрешность положения характерной точки (Mt), м	Описание обозначения точки на местности (при наличии)
	X	Y			
1	2	3	4	5	6
Часть №					
-	-	-	-	-	-

Раздел 3

Сведения о местоположении измененных (уточненных) границ объекта							
1. Система координат: -							
2. Сведения о характерных точках границ объекта							
Обозначение характерных точек границ	Существующие координаты, м		Измененные (уточненные) координаты, м		Метод определения координат характерной точки	Средняя квадратическая погрешность положения характерной точки (Mt), м	Описание обозначения точки на местности (при наличии)
	X	Y	X	Y			
1	2	3	4	5	6	7	8
-	-	-	-	-	-	-	-
3.Сведения о характерных точках части (частей) границы объекта							
Часть №							
-	-	-	-	-	-	-	-

Раздел 4

План границ объекта

Используемые условные знаки и обозначения:

Масштаб 1:5000

границы территориальной зоны

•1 характерная точка границ территориальной зоны

Заместитель руководителя БУВО «Нормативно-проектный центр»

Подпись _____ А.В. Ромашов Дата « 14 » февраля 2020 г.

Место для оттиска печати (при наличии) лица, составившего описание местоположения границ объекта

ОПИСАНИЕ МЕСТОПОЛОЖЕНИЯ ГРАНИЦ

Зона ритуальных объектов - СН1

(наименование объекта, местоположение границ которого описано
(далее - объект)

Раздел 1

Сведения об объекте		
№ п/п	Характеристики объекта	Описание характеристик
1	2	3
1	Местоположение объекта	Воронежская область, Верхнехавский муниципальный район, Нижнебайгорское сельское поселение, село Нижняя Байгора
2	Площадь объекта ± величина погрешности определения площади (Р ± Дельта Р)	16678+/-2260 м²
3	Иные характеристики объекта	-

Раздел 2

Сведения о местоположении границ объекта					
1. Система координат: МСК - 36, зона 1					
2. Сведения о характерных точках границ объекта					
Обозначение характерных точек границ	Координаты, м		Метод определения координат характерной точки	Средняя квадратическая погрешность положения характерной точки (Mt), м	Описание обозначения точки на местности (при наличии)
	X	Y			
1	2	3	4	5	6
1	545386.14	1349008.24	Картометрический	5.00	-
2	545439.69	1349059.65	Картометрический	5.00	-
3	545507.37	1349152.71	Картометрический	5.00	-
4	545475.95	1349181.99	Картометрический	5.00	-
5	545452.39	1349157.42	Картометрический	5.00	-
6	545431.23	1349179.37	Картометрический	5.00	-
7	545406.00	1349164.89	Картометрический	5.00	-
8	545335.39	1349123.54	Картометрический	5.00	-
9	545313.55	1349109.57	Картометрический	5.00	-
10	545378.03	1349017.71	Картометрический	5.00	-
1	545386.14	1349008.24	Картометрический	5.00	-
3. Сведения о характерных точках части (частей) границы объекта					
Обозначение характерных точек части границы	Координаты, м		Метод определения координат характерной точки	Средняя квадратическая погрешность положения характерной точки (Mt), м	Описание обозначения точки на местности (при наличии)
	X	Y			
1	2	3	4	5	6
Часть №					
-	-	-	-	-	-

Раздел 3

Сведения о местоположении измененных (уточненных) границ объекта							
1. Система координат: -							
2. Сведения о характерных точках границ объекта							
Обозначение характерных точек границ	Существующие координаты, м		Измененные (уточненные) координаты, м		Метод определения координат характерной точки	Средняя квадратическая погрешность положения характерной точки (Mt), м	Описание обозначения точки на местности (при наличии)
	X	Y	X	Y			
1	2	3	4	5	6	7	8
-	-	-	-	-	-	-	-
3.Сведения о характерных точках части (частей) границы объекта							
Часть №							
-	-	-	-	-	-	-	-

Раздел 4

План границ объекта

Используемые условные знаки и обозначения:

границы территориальной зоны

•1 характерная точка границ территориальной зоны

Масштаб 1:2000

Заместитель руководителя БУВО «Нормативно-проектный центр»

Подпись _____ А.В. Ромашов Дата « 14 » февраля 2020 г.

Место для оттиска печати (при наличии) лица, составившего описание местоположения границ объекта

Приложение №2
к правилам землепользования и застройки
Нижнебайгорского сельского поселения
Верхнехавского муниципального района
Воронежской области

СВЕДЕНИЯ О ГРАНИЦАХ ТЕРРИТОРИАЛЬНЫХ ЗОН, СОДЕРЖАЩИЕ ГРАФИЧЕСКОЕ ОПИСАНИЕ МЕСТОПОЛОЖЕНИЯ ГРАНИЦ ТЕРРИТОРИАЛЬНЫХ ЗОН, ПЕРЕЧЕНЬ КООРДИНАТ ХАРАКТЕРНЫХ ТОЧЕК ГРАНИЦ ТЕРРИТОРИАЛЬНЫХ ЗОН СЕЛА ВЕРХНЯЯ БАЙГОРА

ОПИСАНИЕ МЕСТОПОЛОЖЕНИЯ ГРАНИЦ

Зона застройки индивидуальными жилыми домами - Ж1

(наименование объекта, местоположение границ которого описано
(далее - объект)

Раздел 1

Сведения об объекте		
№ п/п	Характеристики объекта	Описание характеристик
1	2	3
1	Местоположение объекта	Воронежская область, Верхнехавский муниципальный район, Нижнебайгорское сельское поселение, село Верхняя Байгора
2	Площадь объекта ± величина погрешности определения площади (Р ± Дельта Р)	5362127+/-40523 м²
3	Иные характеристики объекта	-

Раздел 2

Сведения о местоположении границ объекта					
1. Система координат: МСК - 36, зона 1					
2. Сведения о характерных точках границ объекта					
Обозначение характерных точек границ	Координаты, м		Метод определения координат характерной точки	Средняя квадратическая погрешность положения характерной точки (Mt), м	Описание обозначения точки на местности (при наличии)
	X	Y			
1	2	3	4	5	6
1	543523.44	1344771.43	Картометрический	5.00	-
2	543589.08	1344841.81	Картометрический	5.00	-
3	543679.17	1344910.99	Картометрический	5.00	-
4	543721.12	1344916.25	Картометрический	5.00	-
5	543764.44	1344897.22	Картометрический	5.00	-
6	543780.54	1344896.46	Картометрический	5.00	-
7	543791.04	1344895.95	Картометрический	5.00	-
8	543849.53	1344921.61	Картометрический	5.00	-
9	543900.07	1344965.28	Картометрический	5.00	-
10	543926.40	1345005.25	Картометрический	5.00	-
11	543931.66	1345065.43	Картометрический	5.00	-
12	543923.78	1345160.81	Картометрический	5.00	-
13	543910.45	1345249.47	Картометрический	5.00	-
14	543939.18	1345305.77	Картометрический	5.00	-
15	543988.75	1345345.77	Картометрический	5.00	-
16	544021.51	1345367.20	Картометрический	5.00	-
17	544045.41	1345430.13	Картометрический	5.00	-
18	544049.31	1345495.14	Картометрический	5.00	-
19	544036.00	1345578.42	Картометрический	5.00	-
20	543997.61	1345650.93	Картометрический	5.00	-
21	544006.37	1345729.90	Картометрический	5.00	-
22	544054.29	1345749.30	Картометрический	5.00	-
23	544063.64	1345797.45	Картометрический	5.00	-
24	544093.71	1345804.89	Картометрический	5.00	-
25	544106.02	1345843.94	Картометрический	5.00	-
26	544168.88	1345892.63	Картометрический	5.00	-
27	544198.55	1345914.10	Картометрический	5.00	-
28	544205.25	1345935.83	Картометрический	5.00	-
29	544196.55	1345969.55	Картометрический	5.00	-
30	544200.89	1346027.36	Картометрический	5.00	-
31	544193.32	1346075.32	Картометрический	5.00	-
32	544216.31	1346100.21	Картометрический	5.00	-
33	544236.82	1346156.25	Картометрический	5.00	-
34	544164.91	1346174.45	Картометрический	5.00	-
35	544214.54	1346294.29	Картометрический	5.00	-

1	2	3	4	5	6
36	544293.61	1346428.87	Картометрический	5.00	-
37	544387.79	1346624.59	Картометрический	5.00	-
38	544457.51	1346734.34	Картометрический	5.00	-
39	544547.39	1346903.89	Картометрический	5.00	-
40	544651.60	1347027.44	Картометрический	5.00	-
41	544571.17	1347064.00	Картометрический	5.00	-
42	544576.85	1347073.64	Картометрический	5.00	-
43	544555.32	1347080.49	Картометрический	5.00	-
44	544434.86	1346916.97	Картометрический	5.00	-
45	544353.06	1346812.74	Картометрический	5.00	-
46	544294.34	1346734.29	Картометрический	5.00	-
47	544244.06	1346649.95	Картометрический	5.00	-
48	544145.60	1346477.98	Картометрический	5.00	-
49	544083.80	1346366.72	Картометрический	5.00	-
50	544051.20	1346295.11	Картометрический	5.00	-
51	544028.48	1346236.97	Картометрический	5.00	-
52	543927.58	1345901.23	Картометрический	5.00	-
53	543917.48	1345884.71	Картометрический	5.00	-
54	543910.35	1345876.40	Картометрический	5.00	-
55	543898.30	1345866.82	Картометрический	5.00	-
56	543880.99	1345860.59	Картометрический	5.00	-
57	543874.72	1345859.62	Картометрический	5.00	-
58	543850.00	1345858.38	Картометрический	5.00	-
59	543823.85	1345862.81	Картометрический	5.00	-
60	543800.34	1345871.96	Картометрический	5.00	-
61	543778.15	1345885.49	Картометрический	5.00	-
62	543747.52	1345899.57	Картометрический	5.00	-
63	543714.39	1345922.35	Картометрический	5.00	-
64	543702.99	1345929.30	Картометрический	5.00	-
65	543616.16	1345985.32	Картометрический	5.00	-
66	543545.03	1346026.48	Картометрический	5.00	-
67	543495.19	1346051.38	Картометрический	5.00	-
68	543462.65	1346064.44	Картометрический	5.00	-
69	543447.58	1346070.43	Картометрический	5.00	-
70	543427.71	1346073.29	Картометрический	5.00	-
71	543411.50	1346069.60	Картометрический	5.00	-
72	543398.30	1346061.98	Картометрический	5.00	-
73	543356.51	1346027.40	Картометрический	5.00	-
74	543253.09	1345939.66	Картометрический	5.00	-
75	543209.60	1345903.54	Картометрический	5.00	-
76	543166.66	1345869.47	Картометрический	5.00	-
77	543126.19	1345837.67	Картометрический	5.00	-
78	543077.57	1345796.46	Картометрический	5.00	-
79	543057.70	1345778.35	Картометрический	5.00	-
80	543028.78	1345750.92	Картометрический	5.00	-
81	543009.11	1345732.23	Картометрический	5.00	-
82	542990.03	1345707.57	Картометрический	5.00	-
83	542986.93	1345701.73	Картометрический	5.00	-

1	2	3	4	5	6
84	542987.42	1345697.96	Картометрический	5.00	-
85	542990.97	1345694.87	Картометрический	5.00	-
86	542999.23	1345690.52	Картометрический	5.00	-
87	543025.43	1345667.25	Картометрический	5.00	-
88	543034.62	1345678.11	Картометрический	5.00	-
89	543036.76	1345675.89	Картометрический	5.00	-
90	543035.00	1345673.45	Картометрический	5.00	-
91	543039.20	1345670.40	Картометрический	5.00	-
92	543040.99	1345672.84	Картометрический	5.00	-
93	543043.09	1345675.15	Картометрический	5.00	-
94	543059.57	1345658.76	Картометрический	5.00	-
95	543054.19	1345656.67	Картометрический	5.00	-
96	543062.74	1345648.23	Картометрический	5.00	-
97	543066.06	1345651.16	Картометрический	5.00	-
98	543096.16	1345615.91	Картометрический	5.00	-
99	543137.19	1345577.38	Картометрический	5.00	-
100	543017.57	1345459.19	Картометрический	5.00	-
101	542937.46	1345537.61	Картометрический	5.00	-
102	542892.23	1345486.76	Картометрический	5.00	-
103	542906.81	1345472.69	Картометрический	5.00	-
104	542920.69	1345457.12	Картометрический	5.00	-
105	542887.64	1345429.02	Картометрический	5.00	-
106	542801.43	1345364.39	Картометрический	5.00	-
107	542752.65	1345406.25	Картометрический	5.00	-
108	542741.17	1345415.13	Картометрический	5.00	-
109	542678.76	1345350.55	Картометрический	5.00	-
110	542608.83	1345284.38	Картометрический	5.00	-
111	542587.51	1345268.92	Картометрический	5.00	-
112	542566.92	1345256.55	Картометрический	5.00	-
113	542557.62	1345250.33	Картометрический	5.00	-
114	542555.14	1345243.49	Картометрический	5.00	-
115	542556.53	1345234.31	Картометрический	5.00	-
116	542543.63	1345229.18	Картометрический	5.00	-
117	542533.73	1345236.35	Картометрический	5.00	-
118	542514.00	1345246.21	Картометрический	5.00	-
119	542489.03	1345253.05	Картометрический	5.00	-
120	542471.87	1345260.27	Картометрический	5.00	-
121	542431.81	1345274.99	Картометрический	5.00	-
122	542369.81	1345300.68	Картометрический	5.00	-
123	542326.33	1345317.46	Картометрический	5.00	-
124	542247.19	1345348.77	Картометрический	5.00	-
125	542209.46	1345364.17	Картометрический	5.00	-
126	542176.59	1345377.34	Картометрический	5.00	-
127	542093.86	1345408.96	Картометрический	5.00	-
128	542021.07	1345436.78	Картометрический	5.00	-
129	541966.78	1345457.53	Картометрический	5.00	-
130	541959.75	1345459.98	Картометрический	5.00	-
131	541955.29	1345460.57	Картометрический	5.00	-

1	2	3	4	5	6
132	541952.16	1345458.46	Картометрический	5.00	-
133	541944.39	1345460.04	Картометрический	5.00	-
134	541934.78	1345469.78	Картометрический	5.00	-
135	541870.23	1345492.24	Картометрический	5.00	-
136	541824.58	1345505.16	Картометрический	5.00	-
137	541764.64	1345524.81	Картометрический	5.00	-
138	541668.02	1345553.32	Картометрический	5.00	-
139	541637.87	1345562.57	Картометрический	5.00	-
140	541588.46	1345579.74	Картометрический	5.00	-
141	541534.16	1345604.82	Картометрический	5.00	-
142	541473.90	1345633.19	Картометрический	5.00	-
143	541382.10	1345673.42	Картометрический	5.00	-
144	541372.86	1345676.43	Картометрический	5.00	-
145	541367.95	1345674.59	Картометрический	5.00	-
146	541360.27	1345678.07	Картометрический	5.00	-
147	541355.58	1345685.35	Картометрический	5.00	-
148	541348.73	1345688.90	Картометрический	5.00	-
149	541308.66	1345707.56	Картометрический	5.00	-
150	541200.02	1345758.07	Картометрический	5.00	-
151	541208.74	1345413.97	Картометрический	5.00	-
152	541293.12	1344980.76	Картометрический	5.00	-
153	541391.54	1344643.61	Картометрический	5.00	-
154	541254.02	1344620.74	Картометрический	5.00	-
155	541213.60	1344713.17	Картометрический	5.00	-
156	541003.77	1344668.83	Картометрический	5.00	-
157	541008.86	1344631.87	Картометрический	5.00	-
158	541009.98	1344591.67	Картометрический	5.00	-
159	540999.64	1344589.90	Картометрический	5.00	-
160	541006.79	1344551.45	Картометрический	5.00	-
161	541091.24	1344568.98	Картометрический	5.00	-
162	541095.09	1344509.12	Картометрический	5.00	-
163	541178.70	1344522.37	Картометрический	5.00	-
164	541187.40	1344464.20	Картометрический	5.00	-
165	541194.04	1344419.79	Картометрический	5.00	-
166	541249.39	1344402.11	Картометрический	5.00	-
167	541283.70	1344400.14	Картометрический	5.00	-
168	541345.21	1344396.60	Картометрический	5.00	-
169	541373.00	1344401.87	Картометрический	5.00	-
170	541458.79	1344418.19	Картометрический	5.00	-
171	541517.61	1344424.83	Картометрический	5.00	-
172	541593.04	1344503.05	Картометрический	5.00	-
173	541750.65	1344550.88	Картометрический	5.00	-
174	541775.36	1344542.68	Картометрический	5.00	-
175	541829.35	1344524.76	Картометрический	5.00	-
176	541947.62	1344516.79	Картометрический	5.00	-
177	542013.30	1344502.58	Картометрический	5.00	-
178	542151.24	1344522.09	Картометрический	5.00	-
179	542282.73	1344473.13	Картометрический	5.00	-

1	2	3	4	5	6
180	542555.42	1344475.66	Картометрический	5.00	-
181	542571.87	1344489.72	Картометрический	5.00	-
182	542599.18	1344510.64	Картометрический	5.00	-
183	542651.99	1344484.38	Картометрический	5.00	-
184	542701.19	1344482.92	Картометрический	5.00	-
185	542786.68	1344473.93	Картометрический	5.00	-
186	542844.87	1344501.50	Картометрический	5.00	-
187	542898.27	1344565.16	Картометрический	5.00	-
188	542873.67	1344591.21	Картометрический	5.00	-
189	542962.57	1344677.04	Картометрический	5.00	-
190	542974.61	1344666.55	Картометрический	5.00	-
191	543056.45	1344599.96	Картометрический	5.00	-
192	543068.73	1344615.28	Картометрический	5.00	-
193	543119.85	1344684.05	Картометрический	5.00	-
194	543136.97	1344707.14	Картометрический	5.00	-
195	543222.80	1344753.44	Картометрический	5.00	-
196	543303.13	1344773.04	Картометрический	5.00	-
197	543387.65	1344785.64	Картометрический	5.00	-
198	543398.86	1344785.85	Картометрический	5.00	-
199	543428.36	1344789.95	Картометрический	5.00	-
200	543453.33	1344791.55	Картометрический	5.00	-
201	543475.58	1344785.50	Картометрический	5.00	-
202	543504.59	1344772.70	Картометрический	5.00	-
1	543523.44	1344771.43	Картометрический	5.00	-
203	544528.89	1347085.06	Картометрический	5.00	-
204	544438.77	1347126.43	Картометрический	5.00	-
205	544396.20	1347128.89	Картометрический	5.00	-
206	544340.67	1347010.00	Картометрический	5.00	-
207	544293.50	1346951.95	Картометрический	5.00	-
208	544244.45	1346912.96	Картометрический	5.00	-
209	544210.32	1346867.42	Картометрический	5.00	-
210	544155.15	1346745.14	Картометрический	5.00	-
211	544112.16	1346662.87	Картометрический	5.00	-
212	544056.25	1346589.73	Картометрический	5.00	-
213	543990.32	1346477.80	Картометрический	5.00	-
214	543944.56	1346374.95	Картометрический	5.00	-
215	543810.75	1345952.71	Картометрический	5.00	-
216	543717.19	1346000.25	Картометрический	5.00	-
217	543759.99	1346133.15	Картометрический	5.00	-
218	543614.41	1346211.90	Картометрический	5.00	-
219	543711.01	1346400.65	Картометрический	5.00	-
220	543965.73	1346925.39	Картометрический	5.00	-
221	543857.23	1346981.26	Картометрический	5.00	-
222	543774.68	1347023.78	Картометрический	5.00	-
223	543699.55	1346921.42	Картометрический	5.00	-
224	543338.47	1346350.30	Картометрический	5.00	-
225	543222.97	1346367.70	Картометрический	5.00	-

1	2	3	4	5	6
226	543051.26	1346434.06	Картометрический	5.00	-
227	542645.33	1346653.52	Картометрический	5.00	-
228	542608.91	1346593.33	Картометрический	5.00	-
229	542567.84	1346618.02	Картометрический	5.00	-
230	542487.73	1346580.01	Картометрический	5.00	-
231	542124.19	1346803.00	Картометрический	5.00	-
232	542082.32	1346726.64	Картометрический	5.00	-
233	542090.43	1346694.80	Картометрический	5.00	-
234	541968.99	1346508.44	Картометрический	5.00	-
235	541962.13	1346447.96	Картометрический	5.00	-
236	541783.23	1346509.08	Картометрический	5.00	-
237	541698.77	1346627.04	Картометрический	5.00	-
238	541642.06	1346541.50	Картометрический	5.00	-
239	541538.82	1346306.00	Картометрический	5.00	-
240	541473.50	1346170.07	Картометрический	5.00	-
241	541306.34	1345883.42	Картометрический	5.00	-
242	541270.37	1345821.06	Картометрический	5.00	-
243	541247.63	1345781.64	Картометрический	5.00	-
244	541208.84	1345768.41	Картометрический	5.00	-
245	541320.13	1345716.60	Картометрический	5.00	-
246	541351.97	1345703.54	Картометрический	5.00	-
247	541357.01	1345703.50	Картометрический	5.00	-
248	541359.83	1345707.10	Картометрический	5.00	-
249	541368.09	1345703.68	Картометрический	5.00	-
250	541369.58	1345698.23	Картометрический	5.00	-
251	541372.83	1345693.04	Картометрический	5.00	-
252	541381.93	1345687.42	Картометрический	5.00	-
253	541481.76	1345644.37	Картометрический	5.00	-
254	541542.04	1345614.99	Картометрический	5.00	-
255	541599.09	1345591.20	Картометрический	5.00	-
256	541609.18	1345586.76	Картометрический	5.00	-
257	541633.86	1345577.89	Картометрический	5.00	-
258	541644.79	1345574.46	Картометрический	5.00	-
259	541683.11	1345562.43	Картометрический	5.00	-
260	541739.09	1345545.26	Картометрический	5.00	-
261	541837.16	1345517.60	Картометрический	5.00	-
262	541902.16	1345495.23	Картометрический	5.00	-
263	541938.01	1345482.26	Картометрический	5.00	-
264	541968.90	1345471.09	Картометрический	5.00	-
265	542023.53	1345449.76	Картометрический	5.00	-
266	542076.04	1345430.76	Картометрический	5.00	-
267	542143.65	1345404.45	Картометрический	5.00	-
268	542179.23	1345388.99	Картометрический	5.00	-
269	542193.18	1345384.31	Картометрический	5.00	-
270	542199.14	1345384.55	Картометрический	5.00	-
271	542203.00	1345387.12	Картометрический	5.00	-
272	542209.93	1345384.31	Картометрический	5.00	-
273	542212.00	1345379.29	Картометрический	5.00	-
274	542217.45	1345375.80	Картометрический	5.00	-

1	2	3	4	5	6
275	542251.11	1345361.58	Картометрический	5.00	-
276	542337.38	1345327.43	Картометрический	5.00	-
277	542381.58	1345310.26	Картометрический	5.00	-
278	542459.22	1345280.45	Картометрический	5.00	-
279	542512.90	1345260.36	Картометрический	5.00	-
280	542530.21	1345259.22	Картометрический	5.00	-
281	542549.87	1345264.37	Картометрический	5.00	-
282	542580.85	1345282.26	Картометрический	5.00	-
283	542614.82	1345311.41	Картометрический	5.00	-
284	542725.13	1345421.70	Картометрический	5.00	-
285	542781.25	1345486.15	Картометрический	5.00	-
286	542898.98	1345623.01	Картометрический	5.00	-
287	543009.49	1345753.85	Картометрический	5.00	-
288	543037.42	1345782.03	Картометрический	5.00	-
289	543066.41	1345810.07	Картометрический	5.00	-
290	543110.38	1345849.00	Картометрический	5.00	-
291	543123.29	1345859.17	Картометрический	5.00	-
292	543157.63	1345886.15	Картометрический	5.00	-
293	543348.28	1346042.03	Картометрический	5.00	-
294	543391.35	1346076.42	Картометрический	5.00	-
295	543422.25	1346088.93	Картометрический	5.00	-
296	543437.84	1346088.72	Картометрический	5.00	-
297	543449.01	1346088.83	Картометрический	5.00	-
298	543468.80	1346081.92	Картометрический	5.00	-
299	543503.90	1346067.32	Картометрический	5.00	-
300	543552.42	1346042.33	Картометрический	5.00	-
301	543625.75	1346001.25	Картометрический	5.00	-
302	543747.20	1345922.98	Картометрический	5.00	-
303	543800.07	1345890.75	Картометрический	5.00	-
304	543824.88	1345880.80	Картометрический	5.00	-
305	543845.80	1345876.62	Картометрический	5.00	-
306	543862.31	1345876.43	Картометрический	5.00	-
307	543876.37	1345878.68	Картометрический	5.00	-
308	543888.78	1345884.29	Картометрический	5.00	-
309	543900.96	1345895.20	Картометрический	5.00	-
310	543911.09	1345910.55	Картометрический	5.00	-
311	544009.72	1346243.15	Картометрический	5.00	-
312	544031.61	1346300.78	Картометрический	5.00	-
313	544059.81	1346364.88	Картометрический	5.00	-
314	544126.25	1346489.69	Картометрический	5.00	-
315	544279.27	1346744.22	Картометрический	5.00	-
316	544419.97	1346927.68	Картометрический	5.00	-
203	544528.89	1347085.06	Картометрический	5.00	-
317	542441.29	1345497.03	Картометрический	5.00	-
318	542468.72	1345541.93	Картометрический	5.00	-
319	542332.80	1345620.11	Картометрический	5.00	-
320	542307.38	1345573.65	Картометрический	5.00	-

1	2	3	4	5	6
317	542441.29	1345497.03	Картометрический	5.00	-
321	542739.88	1345774.17	Картометрический	5.00	-
322	542848.86	1345902.17	Картометрический	5.00	-
323	542736.15	1345988.23	Картометрический	5.00	-
324	542647.13	1345843.47	Картометрический	5.00	-
321	542739.88	1345774.17	Картометрический	5.00	-

3. Сведения о характерных точках части (частей) границы объекта

Обозначение характерных точек части границы	Координаты, м		Метод определения координат характерной точки	Средняя квадратическая погрешность положения характерной точки (Mt), м	Описание обозначения точки на местности (при наличии)
	X	Y			
1	2	3	4	5	6
Часть №					
-	-	-	-	-	-

Раздел 3

Сведения о местоположении измененных (уточненных) границ объекта							
1. Система координат: -							
2. Сведения о характерных точках границ объекта							
Обозначение характерных точек границ	Существующие координаты, м		Измененные (уточненные) координаты, м		Метод определения координат характерной точки	Средняя квадратическая погрешность положения характерной точки (Mt), м	Описание обозначения точки на местности (при наличии)
	X	Y	X	Y			
1	2	3	4	5	6	7	8
-	-	-	-	-	-	-	-
3.Сведения о характерных точках части (частей) границы объекта							
Часть №							
-	-	-	-	-	-	-	-

Рисунок 4

Схема границы объекта

Масштаб 1:5000

ОПИСАНИЕ МЕСТОПОЛОЖЕНИЯ ГРАНИЦ

Общественно-деловая зона - ОД

(наименование объекта, местоположение границ которого описано
(далее - объект)

Раздел 1

Сведения об объекте		
№ п/п	Характеристики объекта	Описание характеристик
1	2	3
1	Местоположение объекта	Воронежская область, Верхнехавский муниципальный район, Нижнебайгорское сельское поселение, село Верхняя Байгора
2	Площадь объекта ± величина погрешности определения площади (Р ± Дельта Р)	30834+/-3073 м²
3	Иные характеристики объекта	-

Раздел 2

Сведения о местоположении границ объекта					
1. Система координат: МСК - 36, зона 1					
2. Сведения о характерных точках границ объекта					
Обозначение характерных точек границ	Координаты, м		Метод определения координат характерной точки	Средняя квадратическая погрешность положения характерной точки (Mt), м	Описание обозначения точки на местности (при наличии)
	X	Y			
1	2	3	4	5	6
1	543017.57	1345459.19	Картометрический	5.00	-
2	543137.19	1345577.38	Картометрический	5.00	-
3	543096.16	1345615.91	Картометрический	5.00	-
4	543066.06	1345651.16	Картометрический	5.00	-
5	543062.74	1345648.23	Картометрический	5.00	-
6	543054.19	1345656.67	Картометрический	5.00	-
7	543059.57	1345658.76	Картометрический	5.00	-
8	543043.09	1345675.15	Картометрический	5.00	-
9	543040.99	1345672.84	Картометрический	5.00	-
10	543039.20	1345670.40	Картометрический	5.00	-
11	543035.00	1345673.45	Картометрический	5.00	-
12	543036.76	1345675.89	Картометрический	5.00	-
13	543034.62	1345678.11	Картометрический	5.00	-
14	543025.43	1345667.25	Картометрический	5.00	-
15	542999.23	1345690.52	Картометрический	5.00	-
16	542990.97	1345694.87	Картометрический	5.00	-
17	542984.16	1345686.94	Картометрический	5.00	-
18	542979.55	1345688.85	Картометрический	5.00	-
19	542975.25	1345687.13	Картометрический	5.00	-
20	542970.59	1345682.11	Картометрический	5.00	-
21	542886.88	1345582.92	Картометрический	5.00	-
22	542896.82	1345574.30	Картометрический	5.00	-
23	542937.46	1345537.61	Картометрический	5.00	-
1	543017.57	1345459.19	Картометрический	5.00	-
3. Сведения о характерных точках части (частей) границы объекта					
Обозначение характерных точек части границы	Координаты, м		Метод определения координат характерной точки	Средняя квадратическая погрешность положения характерной точки (Mt), м	Описание обозначения точки на местности (при наличии)
	X	Y			
1	2	3	4	5	6
Часть №					
-	-	-	-	-	-

Раздел 3

Сведения о местоположении измененных (уточненных) границ объекта							
1. Система координат: -							
2. Сведения о характерных точках границ объекта							
Обозначение характерных точек границ	Существующие координаты, м		Измененные (уточненные) координаты, м		Метод определения координат характерной точки	Средняя квадратическая погрешность положения характерной точки (Mt), м	Описание обозначения точки на местности (при наличии)
	X	Y	X	Y			
1	2	3	4	5	6	7	8
-	-	-	-	-	-	-	-
3.Сведения о характерных точках части (частей) границы объекта							
Часть №							
-	-	-	-	-	-	-	-

Раздел 4

План границ объекта

Масштаб 1:5000

Используемые условные знаки и обозначения:

границы территориальной зоны

•1 характерная точка границ территориальной зоны

Заместитель руководителя БУВО «Нормативно-проектный центр»

Подпись _____ А.В. Ромашов Дата « 14 » февраля 2020 г.

Место для оттиска печати (при наличии) лица, составившего описание местоположения границ объекта

ОПИСАНИЕ МЕСТОПОЛОЖЕНИЯ ГРАНИЦ

Зона улиц, дорог, инженерной и транспортной инфраструктуры - ИТ1

(наименование объекта, местоположение границ которого описано
(далее - объект)

Раздел 1

Сведения об объекте		
№ п/п	Характеристики объекта	Описание характеристик
1	2	3
1	Местоположение объекта	Воронежская область, Верхнехавский муниципальный район, Нижнебайгорское сельское поселение, село Верхняя Байгора
2	Площадь объекта ± величина погрешности определения площади (Р ± Дельта Р)	77841+/-4883 м²
3	Иные характеристики объекта	-

Раздел 2

Сведения о местоположении границ объекта					
1. Система координат: МСК - 36, зона 1					
2. Сведения о характерных точках границ объекта					
Обозначение характерных точек границ	Координаты, м		Метод определения координат характерной точки	Средняя квадратическая погрешность положения характерной точки (Mt), м	Описание обозначения точки на местности (при наличии)
	X	Y			
1	2	3	4	5	6
1	544555.32	1347080.49	Картометрический	5.00	-
2	544538.71	1347092.85	Картометрический	5.00	-
3	544532.55	1347088.64	Картометрический	5.00	-
4	544528.89	1347085.06	Картометрический	5.00	-
5	544419.97	1346927.68	Картометрический	5.00	-
6	544279.27	1346744.22	Картометрический	5.00	-
7	544126.25	1346489.69	Картометрический	5.00	-
8	544059.81	1346364.88	Картометрический	5.00	-
9	544031.61	1346300.78	Картометрический	5.00	-
10	544009.72	1346243.15	Картометрический	5.00	-
11	543911.09	1345910.55	Картометрический	5.00	-
12	543900.96	1345895.20	Картометрический	5.00	-
13	543888.78	1345884.29	Картометрический	5.00	-
14	543876.37	1345878.68	Картометрический	5.00	-
15	543862.31	1345876.43	Картометрический	5.00	-
16	543845.80	1345876.62	Картометрический	5.00	-
17	543824.88	1345880.80	Картометрический	5.00	-
18	543800.07	1345890.75	Картометрический	5.00	-
19	543747.20	1345922.98	Картометрический	5.00	-
20	543625.75	1346001.25	Картометрический	5.00	-
21	543552.42	1346042.33	Картометрический	5.00	-
22	543503.90	1346067.32	Картометрический	5.00	-
23	543468.80	1346081.92	Картометрический	5.00	-
24	543449.01	1346088.83	Картометрический	5.00	-
25	543437.84	1346088.72	Картометрический	5.00	-
26	543422.25	1346088.93	Картометрический	5.00	-
27	543391.35	1346076.42	Картометрический	5.00	-
28	543348.28	1346042.03	Картометрический	5.00	-
29	543157.63	1345886.15	Картометрический	5.00	-
30	543123.29	1345859.17	Картометрический	5.00	-
31	543110.38	1345849.00	Картометрический	5.00	-
32	543066.41	1345810.07	Картометрический	5.00	-
33	543037.42	1345782.03	Картометрический	5.00	-
34	543009.49	1345753.85	Картометрический	5.00	-
35	542898.98	1345623.01	Картометрический	5.00	-

1	2	3	4	5	6
36	542781.25	1345486.15	Картометрический	5.00	-
37	542725.13	1345421.70	Картометрический	5.00	-
38	542614.82	1345311.41	Картометрический	5.00	-
39	542580.85	1345282.26	Картометрический	5.00	-
40	542549.87	1345264.37	Картометрический	5.00	-
41	542530.21	1345259.22	Картометрический	5.00	-
42	542512.90	1345260.36	Картометрический	5.00	-
43	542459.22	1345280.45	Картометрический	5.00	-
44	542381.58	1345310.26	Картометрический	5.00	-
45	542337.38	1345327.43	Картометрический	5.00	-
46	542251.11	1345361.58	Картометрический	5.00	-
47	542217.45	1345375.80	Картометрический	5.00	-
48	542212.00	1345379.29	Картометрический	5.00	-
49	542209.93	1345384.31	Картометрический	5.00	-
50	542203.00	1345387.12	Картометрический	5.00	-
51	542199.14	1345384.55	Картометрический	5.00	-
52	542193.18	1345384.31	Картометрический	5.00	-
53	542179.23	1345388.99	Картометрический	5.00	-
54	542143.65	1345404.45	Картометрический	5.00	-
55	542076.04	1345430.76	Картометрический	5.00	-
56	542023.53	1345449.76	Картометрический	5.00	-
57	541968.90	1345471.09	Картометрический	5.00	-
58	541938.01	1345482.26	Картометрический	5.00	-
59	541902.16	1345495.23	Картометрический	5.00	-
60	541837.16	1345517.60	Картометрический	5.00	-
61	541739.09	1345545.26	Картометрический	5.00	-
62	541683.11	1345562.43	Картометрический	5.00	-
63	541644.79	1345574.46	Картометрический	5.00	-
64	541633.86	1345577.89	Картометрический	5.00	-
65	541609.18	1345586.76	Картометрический	5.00	-
66	541599.09	1345591.20	Картометрический	5.00	-
67	541542.04	1345614.99	Картометрический	5.00	-
68	541481.76	1345644.37	Картометрический	5.00	-
69	541381.93	1345687.42	Картометрический	5.00	-
70	541372.83	1345693.04	Картометрический	5.00	-
71	541369.58	1345698.23	Картометрический	5.00	-
72	541368.09	1345703.68	Картометрический	5.00	-
73	541359.83	1345707.10	Картометрический	5.00	-
74	541357.01	1345703.50	Картометрический	5.00	-
75	541351.97	1345703.54	Картометрический	5.00	-
76	541320.13	1345716.60	Картометрический	5.00	-
77	541208.84	1345768.41	Картометрический	5.00	-
78	541200.02	1345758.07	Картометрический	5.00	-
79	541308.66	1345707.56	Картометрический	5.00	-
80	541348.73	1345688.90	Картометрический	5.00	-
81	541355.58	1345685.35	Картометрический	5.00	-
82	541360.27	1345678.07	Картометрический	5.00	-
83	541367.95	1345674.59	Картометрический	5.00	-

1	2	3	4	5	6
84	541372.86	1345676.43	Картометрический	5.00	-
85	541382.10	1345673.42	Картометрический	5.00	-
86	541473.90	1345633.19	Картометрический	5.00	-
87	541534.16	1345604.82	Картометрический	5.00	-
88	541588.46	1345579.74	Картометрический	5.00	-
89	541637.87	1345562.57	Картометрический	5.00	-
90	541668.02	1345553.32	Картометрический	5.00	-
91	541764.64	1345524.81	Картометрический	5.00	-
92	541824.58	1345505.16	Картометрический	5.00	-
93	541870.23	1345492.24	Картометрический	5.00	-
94	541934.78	1345469.78	Картометрический	5.00	-
95	541944.39	1345460.04	Картометрический	5.00	-
96	541952.16	1345458.46	Картометрический	5.00	-
97	541955.29	1345460.57	Картометрический	5.00	-
98	541959.75	1345459.98	Картометрический	5.00	-
99	541966.78	1345457.53	Картометрический	5.00	-
100	542021.07	1345436.78	Картометрический	5.00	-
101	542093.86	1345408.96	Картометрический	5.00	-
102	542176.59	1345377.34	Картометрический	5.00	-
103	542209.46	1345364.17	Картометрический	5.00	-
104	542247.19	1345348.77	Картометрический	5.00	-
105	542326.33	1345317.46	Картометрический	5.00	-
106	542369.81	1345300.68	Картометрический	5.00	-
107	542431.81	1345274.99	Картометрический	5.00	-
108	542471.87	1345260.27	Картометрический	5.00	-
109	542489.03	1345253.05	Картометрический	5.00	-
110	542514.00	1345246.21	Картометрический	5.00	-
111	542533.73	1345236.35	Картометрический	5.00	-
112	542543.63	1345229.18	Картометрический	5.00	-
113	542556.53	1345234.31	Картометрический	5.00	-
114	542555.14	1345243.49	Картометрический	5.00	-
115	542557.62	1345250.33	Картометрический	5.00	-
116	542566.92	1345256.55	Картометрический	5.00	-
117	542587.51	1345268.92	Картометрический	5.00	-
118	542608.83	1345284.38	Картометрический	5.00	-
119	542678.76	1345350.55	Картометрический	5.00	-
120	542741.17	1345415.13	Картометрический	5.00	-
121	542776.75	1345451.96	Картометрический	5.00	-
122	542855.54	1345545.82	Картометрический	5.00	-
123	542886.88	1345582.92	Картометрический	5.00	-
124	542970.59	1345682.11	Картометрический	5.00	-
125	542975.25	1345687.13	Картометрический	5.00	-
126	542979.55	1345688.85	Картометрический	5.00	-
127	542984.16	1345686.94	Картометрический	5.00	-
128	542990.97	1345694.87	Картометрический	5.00	-
129	542987.42	1345697.96	Картометрический	5.00	-
130	542986.93	1345701.73	Картометрический	5.00	-
131	542990.03	1345707.57	Картометрический	5.00	-

1	2	3	4	5	6
132	543009.11	1345732.23	Картометрический	5.00	-
133	543028.78	1345750.92	Картометрический	5.00	-
134	543057.70	1345778.35	Картометрический	5.00	-
135	543077.57	1345796.46	Картометрический	5.00	-
136	543126.19	1345837.67	Картометрический	5.00	-
137	543166.66	1345869.47	Картометрический	5.00	-
138	543209.60	1345903.54	Картометрический	5.00	-
139	543253.09	1345939.66	Картометрический	5.00	-
140	543356.51	1346027.40	Картометрический	5.00	-
141	543398.30	1346061.98	Картометрический	5.00	-
142	543411.50	1346069.60	Картометрический	5.00	-
143	543427.71	1346073.29	Картометрический	5.00	-
144	543447.58	1346070.43	Картометрический	5.00	-
145	543462.65	1346064.44	Картометрический	5.00	-
146	543495.19	1346051.38	Картометрический	5.00	-
147	543545.03	1346026.48	Картометрический	5.00	-
148	543616.16	1345985.32	Картометрический	5.00	-
149	543702.99	1345929.30	Картометрический	5.00	-
150	543714.39	1345922.35	Картометрический	5.00	-
151	543747.52	1345899.57	Картометрический	5.00	-
152	543778.15	1345885.49	Картометрический	5.00	-
153	543800.34	1345871.96	Картометрический	5.00	-
154	543823.85	1345862.81	Картометрический	5.00	-
155	543850.00	1345858.38	Картометрический	5.00	-
156	543874.72	1345859.62	Картометрический	5.00	-
157	543880.99	1345860.59	Картометрический	5.00	-
158	543898.30	1345866.82	Картометрический	5.00	-
159	543910.35	1345876.40	Картометрический	5.00	-
160	543917.48	1345884.71	Картометрический	5.00	-
161	543927.58	1345901.23	Картометрический	5.00	-
162	544028.48	1346236.97	Картометрический	5.00	-
163	544051.20	1346295.11	Картометрический	5.00	-
164	544083.80	1346366.72	Картометрический	5.00	-
165	544145.60	1346477.98	Картометрический	5.00	-
166	544244.06	1346649.95	Картометрический	5.00	-
167	544294.34	1346734.29	Картометрический	5.00	-
168	544353.06	1346812.74	Картометрический	5.00	-
169	544434.86	1346916.97	Картометрический	5.00	-
1	544555.32	1347080.49	Картометрический	5.00	-

3. Сведения о характерных точках части (частей) границы объекта

Обозначение характерных точек части границы	Координаты, м		Метод определения координат характерной точки	Средняя квадратическая погрешность положения характерной точки (Mt), м	Описание обозначения точки на местности (при наличии)
	X	Y			
1	2	3	4	5	6
Часть №					
-	-	-	-	-	-

Раздел 3

Сведения о местоположении измененных (уточненных) границ объекта							
1. Система координат: -							
2. Сведения о характерных точках границ объекта							
Обозначение характерных точек границ	Существующие координаты, м		Измененные (уточненные) координаты, м		Метод определения координат характерной точки	Средняя квадратическая погрешность положения характерной точки (Mt), м	Описание обозначения точки на местности (при наличии)
	X	Y	X	Y			
1	2	3	4	5	6	7	8
-	-	-	-	-	-	-	-
3.Сведения о характерных точках части (частей) границы объекта							
Часть №							
-	-	-	-	-	-	-	-

Рисунок 4

Схема границ объекта

Масштаб 1:500

Условные обозначения:

- граница территориальной зоны
- характерные точки границы территориальной зоны

Заместитель руководителя БТИ (главный инженер-проектный центр)

Подпись _____ А.В. Романов Дата «__» _____ 2020 г.

М.П.

ОПИСАНИЕ МЕСТОПОЛОЖЕНИЯ ГРАНИЦ

Зона сельскохозяйственного производства - СХ2

(наименование объекта, местоположение границ которого описано
(далее - объект)

Раздел 1

Сведения об объекте		
№ п/п	Характеристики объекта	Описание характеристик
1	2	3
1	Местоположение объекта	Воронежская область, Верхнехавский муниципальный район, Нижнебайгорское сельское поселение, село Верхняя Байгора
2	Площадь объекта ± величина погрешности определения площади (Р ± Дельта Р)	26901+/-2870 м²
3	Иные характеристики объекта	-

Раздел 2

Сведения о местоположении границ объекта					
1. Система координат: МСК - 36, зона 1					
2. Сведения о характерных точках границ объекта					
Обозначение характерных точек границ	Координаты, м		Метод определения координат характерной точки	Средняя квадратическая погрешность положения характерной точки (Mt), м	Описание обозначения точки на местности (при наличии)
	X	Y			
1	2	3	4	5	6
1	542937.46	1345537.61	Картометрический	5.00	-
2	542896.82	1345574.30	Картометрический	5.00	-
3	542886.88	1345582.92	Картометрический	5.00	-
4	542855.54	1345545.82	Картометрический	5.00	-
5	542776.75	1345451.96	Картометрический	5.00	-
6	542741.17	1345415.13	Картометрический	5.00	-
7	542752.65	1345406.25	Картометрический	5.00	-
8	542801.43	1345364.39	Картометрический	5.00	-
9	542887.64	1345429.02	Картометрический	5.00	-
10	542920.69	1345457.12	Картометрический	5.00	-
11	542906.81	1345472.69	Картометрический	5.00	-
12	542892.23	1345486.76	Картометрический	5.00	-
1	542937.46	1345537.61	Картометрический	5.00	-
13	542441.29	1345497.03	Картометрический	5.00	-
14	542468.72	1345541.93	Картометрический	5.00	-
15	542332.80	1345620.11	Картометрический	5.00	-
16	542307.38	1345573.65	Картометрический	5.00	-
13	542441.29	1345497.03	Картометрический	5.00	-
3. Сведения о характерных точках части (частей) границы объекта					
Обозначение характерных точек части границы	Координаты, м		Метод определения координат характерной точки	Средняя квадратическая погрешность положения характерной точки (Mt), м	Описание обозначения точки на местности (при наличии)
	X	Y			
1	2	3	4	5	6
Часть №					
-	-	-	-	-	-

Раздел 3

Сведения о местоположении измененных (уточненных) границ объекта							
1. Система координат: -							
2. Сведения о характерных точках границ объекта							
Обозначение характерных точек границ	Существующие координаты, м		Измененные (уточненные) координаты, м		Метод определения координат характерной точки	Средняя квадратическая погрешность положения характерной точки (Mt), м	Описание обозначения точки на местности (при наличии)
	X	Y	X	Y			
1	2	3	4	5	6	7	8
-	-	-	-	-	-	-	-
3.Сведения о характерных точках части (частей) границы объекта							
Часть №							
-	-	-	-	-	-	-	-

Раздел 4

План границ объекта

Масштаб 1:5000

Используемые условные знаки и обозначения:

границы территориальной зоны

•1 характерная точка границ территориальной зоны

Заместитель руководителя БУВО «Нормативно-проектный центр»

Подпись _____ А.В. Ромашов Дата « 14 » февраля 2020 г.

Место для оттиска печати (при наличии) лица, составившего описание местоположения границ объекта

ОПИСАНИЕ МЕСТОПОЛОЖЕНИЯ ГРАНИЦ

Зона ритуальных объектов - СН1

(наименование объекта, местоположение границ которого описано (далее - объект)

Раздел 1

Сведения об объекте		
№ п/п	Характеристики объекта	Описание характеристик
1	2	3
1	Местоположение объекта	Воронежская область, Верхнехавский муниципальный район, Нижнебайгорское сельское поселение, село Верхняя Байгора
2	Площадь объекта ± величина погрешности определения площади (Р ± Дельта Р)	43899+/-3667 м²
3	Иные характеристики объекта	-

Раздел 2

Сведения о местоположении границ объекта					
1. Система координат: МСК - 36, зона 1					
2. Сведения о характерных точках границ объекта					
Обозначение характерных точек границ	Координаты, м		Метод определения координат характерной точки	Средняя квадратическая погрешность положения характерной точки (Mt), м	Описание обозначения точки на местности (при наличии)
	X	Y			
1	2	3	4	5	6
1	542739.88	1345774.17	Картометрический	5.00	-
2	542848.86	1345902.17	Картометрический	5.00	-
3	542736.15	1345988.23	Картометрический	5.00	-
4	542647.13	1345843.47	Картометрический	5.00	-
1	542739.88	1345774.17	Картометрический	5.00	-
5	541473.50	1346170.07	Картометрический	5.00	-
6	541538.82	1346306.00	Картометрический	5.00	-
7	541405.28	1346381.98	Картометрический	5.00	-
8	541343.67	1346261.40	Картометрический	5.00	-
5	541473.50	1346170.07	Картометрический	5.00	-
3. Сведения о характерных точках части (частей) границы объекта					
Обозначение характерных точек части границы	Координаты, м		Метод определения координат характерной точки	Средняя квадратическая погрешность положения характерной точки (Mt), м	Описание обозначения точки на местности (при наличии)
	X	Y			
1	2	3	4	5	6
Часть №					
-	-	-	-	-	-

Раздел 3

Сведения о местоположении измененных (уточненных) границ объекта							
1. Система координат: -							
2. Сведения о характерных точках границ объекта							
Обозначение характерных точек границ	Существующие координаты, м		Измененные (уточненные) координаты, м		Метод определения координат характерной точки	Средняя квадратическая погрешность положения характерной точки (Mt), м	Описание обозначения точки на местности (при наличии)
	X	Y	X	Y			
1	2	3	4	5	6	7	8
-	-	-	-	-	-	-	-
3.Сведения о характерных точках части (частей) границы объекта							
Часть №							
-	-	-	-	-	-	-	-

Раздел 4

План границ объекта

Масштаб 1:5000

Используемые условные знаки и обозначения:

границы территориальной зоны

•1 характерная точка границ территориальной зоны

Заместитель руководителя БУВО «Нормативно-проектный центр»

Подпись А.В. Романов Дата « 14 » февраля 2020 г.

Место для оттиска печати (при наличии) лица, составившего описание местоположения границ объекта

Приложение №3
к правилам землепользования и застройки
Нижнебайгорского сельского поселения
Верхнехавского муниципального района
Воронежской области

СВЕДЕНИЯ О ГРАНИЦАХ ТЕРРИТОРИАЛЬНЫХ ЗОН, СОДЕРЖАЩИЕ ГРАФИЧЕСКОЕ ОПИСАНИЕ МЕСТОПОЛОЖЕНИЯ ГРАНИЦ ТЕРРИТОРИАЛЬНЫХ ЗОН, ПЕРЕЧЕНЬ КООРДИНАТ ХАРАКТЕРНЫХ ТОЧЕК ГРАНИЦ ТЕРРИТОРИАЛЬНЫХ ЗОН, РАСПОЛОЖЕННЫХ ЗА ГРАНИЦАМИ НАСЕЛЕННЫХ ПУНКТОВ НА ТЕРРИТОРИИ НИЖНЕБАЙГОРСКОГО СЕЛЬСКОГО ПОСЕЛЕНИЯ

ОПИСАНИЕ МЕСТОПОЛОЖЕНИЯ ГРАНИЦ

Зона улиц, дорог, инженерной и транспортной инфраструктуры - ИТ1

(наименование объекта, местоположение границ которого описано
(далее - объект)

Раздел 1

Сведения об объекте		
№ п/п	Характеристики объекта	Описание характеристик
1	2	3
1	Местоположение объекта	Воронежская область, Верхнехавский муниципальный район, Нижнебайгорское сельское поселение
2	Площадь объекта ± величина погрешности определения площади (Р ± Дельта Р)	168123+/-7175 м²
3	Иные характеристики объекта	-

Раздел 2

Сведения о местоположении границ объекта					
1. Система координат: МСК - 36, зона 1					
2. Сведения о характерных точках границ объекта					
Обозначение характерных точек границ	Координаты, м		Метод определения координат характерной точки	Средняя квадратическая погрешность положения характерной точки (Mt), м	Описание обозначения точки на местности (при наличии)
	X	Y			
1	2	3	4	5	6
1	541200.02	1345758.07	Картометрический	5.00	-
2	541208.84	1345768.41	Картометрический	5.00	-
3	541093.13	1345822.29	Картометрический	5.00	-
4	541067.61	1345832.80	Картометрический	5.00	-
5	541042.78	1345838.50	Картометрический	5.00	-
6	541017.38	1345838.28	Картометрический	5.00	-
7	540988.47	1345834.51	Картометрический	5.00	-
8	540944.58	1345829.40	Картометрический	5.00	-
9	540891.11	1345823.19	Картометрический	5.00	-
10	540886.34	1345822.94	Картометрический	5.00	-
11	540881.78	1345825.40	Картометрический	5.00	-
12	540878.22	1345828.13	Картометрический	5.00	-
13	540865.07	1345826.48	Картометрический	5.00	-
14	540862.89	1345821.04	Картометрический	5.00	-
15	540858.52	1345817.76	Картометрический	5.00	-
16	540851.87	1345816.29	Картометрический	5.00	-
17	540761.41	1345805.86	Картометрический	5.00	-
18	540675.11	1345794.48	Картометрический	5.00	-
19	540469.27	1345767.16	Картометрический	5.00	-
20	540389.00	1345756.15	Картометрический	5.00	-
21	540349.07	1345750.61	Картометрический	5.00	-
22	540292.53	1345741.45	Картометрический	5.00	-
23	540222.84	1345730.19	Картометрический	5.00	-
24	540139.11	1345712.05	Картометрический	5.00	-
25	540044.12	1345690.88	Картометрический	5.00	-
26	539799.98	1345635.71	Картометрический	5.00	-
27	539661.48	1345604.91	Картометрический	5.00	-
28	539558.07	1345581.89	Картометрический	5.00	-
29	539455.55	1345557.35	Картометрический	5.00	-
30	539423.30	1345552.99	Картометрический	5.00	-
31	539407.73	1345551.75	Картометрический	5.00	-
32	539389.86	1345551.65	Картометрический	5.00	-
33	539373.48	1345554.40	Картометрический	5.00	-
34	539356.51	1345559.51	Картометрический	5.00	-
35	539335.99	1345568.02	Картометрический	5.00	-

1	2	3	4	5	6
36	539315.02	1345578.17	Картометрический	5.00	-
37	539267.86	1345601.68	Картометрический	5.00	-
38	538989.50	1345746.54	Картометрический	5.00	-
39	538575.02	1345961.09	Картометрический	5.00	-
40	538433.56	1346035.23	Картометрический	5.00	-
41	538417.69	1346042.88	Картометрический	5.00	-
42	538404.83	1346047.71	Картометрический	5.00	-
43	538387.06	1346050.49	Картометрический	5.00	-
44	538377.75	1346050.02	Картометрический	5.00	-
45	538366.67	1346049.17	Картометрический	5.00	-
46	538337.82	1346036.23	Картометрический	5.00	-
47	538309.92	1346023.06	Картометрический	5.00	-
48	538258.61	1345999.39	Картометрический	5.00	-
49	538188.56	1345954.00	Картометрический	5.00	-
50	538108.32	1345900.45	Картометрический	5.00	-
51	537955.00	1345800.49	Картометрический	5.00	-
52	537861.81	1345745.73	Картометрический	5.00	-
53	537869.26	1345737.78	Картометрический	5.00	-
54	537871.92	1345734.95	Картометрический	5.00	-
55	537962.47	1345789.58	Картометрический	5.00	-
56	538022.47	1345823.74	Картометрический	5.00	-
57	538116.44	1345884.91	Картометрический	5.00	-
58	538201.79	1345939.68	Картометрический	5.00	-
59	538253.99	1345973.46	Картометрический	5.00	-
60	538314.31	1346003.57	Картометрический	5.00	-
61	538367.84	1346027.29	Картометрический	5.00	-
62	538380.95	1346031.16	Картометрический	5.00	-
63	538386.06	1346031.41	Картометрический	5.00	-
64	538399.98	1346029.24	Картометрический	5.00	-
65	538410.20	1346025.40	Картометрический	5.00	-
66	538425.03	1346018.25	Картометрический	5.00	-
67	538464.89	1345997.36	Картометрический	5.00	-
68	538566.24	1345944.23	Картометрический	5.00	-
69	538980.75	1345729.68	Картометрический	5.00	-
70	539259.24	1345584.75	Картометрический	5.00	-
71	539306.64	1345561.11	Картометрический	5.00	-
72	539328.21	1345550.68	Картометрический	5.00	-
73	539350.12	1345541.60	Картометрический	5.00	-
74	539369.15	1345535.86	Картометрический	5.00	-
75	539387.86	1345532.72	Картометрический	5.00	-
76	539409.18	1345532.75	Картометрический	5.00	-
77	539409.66	1345528.61	Картометрический	5.00	-
78	539415.37	1345529.10	Картометрический	5.00	-
79	539415.65	1345532.43	Картометрический	5.00	-
80	539417.89	1345534.47	Картометрический	5.00	-
81	539460.00	1345542.57	Картометрический	5.00	-
82	539534.86	1345557.85	Картометрический	5.00	-
83	539576.01	1345566.90	Картометрический	5.00	-

1	2	3	4	5	6
84	539985.34	1345658.29	Картометрический	5.00	-
85	540112.11	1345686.87	Картометрический	5.00	-
86	540132.43	1345691.35	Картометрический	5.00	-
87	540248.05	1345715.16	Картометрический	5.00	-
88	540299.53	1345723.98	Картометрический	5.00	-
89	540345.03	1345731.22	Картометрический	5.00	-
90	540469.26	1345746.91	Картометрический	5.00	-
91	540587.31	1345761.42	Картометрический	5.00	-
92	540703.77	1345777.86	Картометрический	5.00	-
93	540852.21	1345798.68	Картометрический	5.00	-
94	540869.11	1345799.26	Картометрический	5.00	-
95	540874.82	1345795.61	Картометрический	5.00	-
96	540882.77	1345797.01	Картометрический	5.00	-
97	540886.48	1345802.03	Картометрический	5.00	-
98	540895.56	1345804.10	Картометрический	5.00	-
99	540942.45	1345812.76	Картометрический	5.00	-
100	540991.20	1345821.87	Картометрический	5.00	-
101	541019.01	1345824.42	Картометрический	5.00	-
102	541048.21	1345823.43	Картометрический	5.00	-
103	541076.47	1345815.53	Картометрический	5.00	-
1	541200.02	1345758.07	Картометрический	5.00	-
104	544555.32	1347080.49	Картометрический	5.00	-
105	544635.68	1347186.60	Картометрический	5.00	-
106	544639.20	1347187.80	Картометрический	5.00	-
107	544642.79	1347187.10	Картометрический	5.00	-
108	544648.46	1347195.01	Картометрический	5.00	-
109	544647.20	1347197.41	Картометрический	5.00	-
110	544648.02	1347200.79	Картометрический	5.00	-
111	544665.20	1347221.57	Картометрический	5.00	-
112	544720.58	1347288.00	Картометрический	5.00	-
113	544743.80	1347317.48	Картометрический	5.00	-
114	544730.18	1347312.38	Картометрический	5.00	-
115	544713.76	1347322.04	Картометрический	5.00	-
116	544707.20	1347309.37	Картометрический	5.00	-
117	544690.96	1347285.75	Картометрический	5.00	-
118	544609.02	1347184.90	Картометрический	5.00	-
119	544553.18	1347112.35	Картометрический	5.00	-
120	544538.71	1347092.85	Картометрический	5.00	-
104	544555.32	1347080.49	Картометрический	5.00	-
121	543580.48	1350464.94	Картометрический	5.00	-
122	543591.37	1350472.03	Картометрический	5.00	-
123	543491.74	1350562.46	Картометрический	5.00	-
124	543416.74	1350634.63	Картометрический	5.00	-
125	543412.85	1350647.91	Картометрический	5.00	-
126	543415.32	1350656.39	Картометрический	5.00	-
127	543408.03	1350663.60	Картометрический	5.00	-

1	2	3	4	5	6
128	543400.76	1350658.69	Картометрический	5.00	-
129	543392.46	1350658.69	Картометрический	5.00	-
130	543384.18	1350664.32	Картометрический	5.00	-
131	543373.61	1350678.42	Картометрический	5.00	-
132	543363.96	1350685.24	Картометрический	5.00	-
133	543286.98	1350759.93	Картометрический	5.00	-
134	543213.61	1350831.42	Картометрический	5.00	-
135	543160.42	1350883.24	Картометрический	5.00	-
136	543160.29	1350887.70	Картометрический	5.00	-
137	543162.78	1350893.00	Картометрический	5.00	-
138	543156.36	1350898.94	Картометрический	5.00	-
139	543151.11	1350896.51	Картометрический	5.00	-
140	543146.36	1350897.15	Картометрический	5.00	-
141	543071.27	1350972.86	Картометрический	5.00	-
142	543023.59	1351020.29	Картометрический	5.00	-
143	542910.19	1351125.50	Картометрический	5.00	-
144	542727.78	1351300.79	Картометрический	5.00	-
145	542683.15	1351343.07	Картометрический	5.00	-
146	542646.70	1351376.59	Картометрический	5.00	-
147	542592.56	1351422.69	Картометрический	5.00	-
148	542544.99	1351461.07	Картометрический	5.00	-
149	542495.77	1351499.48	Картометрический	5.00	-
150	542251.92	1351681.77	Картометрический	5.00	-
151	542105.98	1351790.81	Картометрический	5.00	-
152	542097.77	1351796.92	Картометрический	5.00	-
153	542075.12	1351813.87	Картометрический	5.00	-
154	541757.11	1352052.18	Картометрический	5.00	-
155	541560.67	1352198.32	Картометрический	5.00	-
156	541007.08	1352611.45	Картометрический	5.00	-
157	540960.56	1352645.28	Картометрический	5.00	-
158	540944.42	1352655.48	Картометрический	5.00	-
159	540926.17	1352665.81	Картометрический	5.00	-
160	540903.51	1352677.75	Картометрический	5.00	-
161	540884.65	1352686.50	Картометрический	5.00	-
162	540860.88	1352696.26	Картометрический	5.00	-
163	540811.21	1352712.53	Картометрический	5.00	-
164	540754.03	1352724.00	Картометрический	5.00	-
165	540697.49	1352728.62	Картометрический	5.00	-
166	540650.93	1352729.41	Картометрический	5.00	-
167	540635.96	1352728.17	Картометрический	5.00	-
168	540629.79	1352727.45	Картометрический	5.00	-
169	540627.46	1352729.69	Картометрический	5.00	-
170	540628.03	1352733.72	Картометрический	5.00	-
171	540632.23	1352737.78	Картометрический	5.00	-
172	540638.58	1352742.97	Картометрический	5.00	-
173	540657.20	1352759.06	Картометрический	5.00	-
174	540616.94	1352749.10	Картометрический	5.00	-
175	540606.81	1352741.17	Картометрический	5.00	-

1	2	3	4	5	6
176	540601.96	1352739.98	Картометрический	5.00	-
177	540597.15	1352740.03	Картометрический	5.00	-
178	540593.09	1352743.20	Картометрический	5.00	-
179	540572.02	1352737.98	Картометрический	5.00	-
180	540573.90	1352731.84	Картометрический	5.00	-
181	540575.24	1352723.78	Картометрический	5.00	-
182	540573.62	1352720.30	Картометрический	5.00	-
183	540220.41	1352640.40	Картометрический	5.00	-
184	539585.00	1352493.75	Картометрический	5.00	-
185	539370.30	1352432.38	Картометрический	5.00	-
186	539232.18	1352392.90	Картометрический	5.00	-
187	539578.21	1352472.76	Картометрический	5.00	-
188	539859.85	1352537.73	Картометрический	5.00	-
189	539863.97	1352538.68	Картометрический	5.00	-
190	540224.64	1352621.88	Картометрический	5.00	-
191	540487.82	1352681.41	Картометрический	5.00	-
192	540599.99	1352706.85	Картометрический	5.00	-
193	540619.05	1352709.60	Картометрический	5.00	-
194	540640.18	1352711.46	Картометрический	5.00	-
195	540665.72	1352712.09	Картометрический	5.00	-
196	540697.61	1352711.29	Картометрический	5.00	-
197	540731.74	1352708.66	Картометрический	5.00	-
198	540755.35	1352705.91	Картометрический	5.00	-
199	540773.44	1352703.07	Картометрический	5.00	-
200	540791.52	1352699.19	Картометрический	5.00	-
201	540808.52	1352694.76	Картометрический	5.00	-
202	540854.07	1352678.51	Картометрический	5.00	-
203	540877.04	1352669.08	Картометрический	5.00	-
204	540895.08	1352660.72	Картометрический	5.00	-
205	540913.12	1352651.19	Картометрический	5.00	-
206	540914.02	1352650.73	Картометрический	5.00	-
207	540917.06	1352649.13	Картометрический	5.00	-
208	540934.66	1352639.17	Картометрический	5.00	-
209	540949.89	1352629.55	Картометрический	5.00	-
210	540995.81	1352596.15	Картометрический	5.00	-
211	541313.80	1352358.81	Картометрический	5.00	-
212	541360.68	1352323.86	Картометрический	5.00	-
213	541549.42	1352182.97	Картометрический	5.00	-
214	541735.10	1352044.94	Картометрический	5.00	-
215	541738.32	1352037.95	Картометрический	5.00	-
216	541737.82	1352030.73	Картометрический	5.00	-
217	541744.40	1352026.03	Картометрический	5.00	-
218	541749.73	1352028.89	Картометрический	5.00	-
219	541757.02	1352028.73	Картометрический	5.00	-
220	541894.15	1351926.30	Картометрический	5.00	-
221	542012.66	1351837.79	Картометрический	5.00	-
222	542091.48	1351774.20	Картометрический	5.00	-
223	542239.54	1351665.33	Картометрический	5.00	-

1	2	3	4	5	6
224	542468.10	1351494.80	Картометрический	5.00	-
225	542570.46	1351414.25	Картометрический	5.00	-
226	542612.84	1351377.92	Картометрический	5.00	-
227	542654.62	1351339.77	Картометрический	5.00	-
228	542736.40	1351262.68	Картометрический	5.00	-
229	542816.47	1351187.22	Картометрический	5.00	-
230	542919.54	1351088.03	Картометрический	5.00	-
231	543002.90	1351003.80	Картометрический	5.00	-
232	543137.53	1350884.60	Картометрический	5.00	-
233	543137.33	1350880.94	Картометрический	5.00	-
234	543136.14	1350876.80	Картометрический	5.00	-
235	543143.80	1350868.93	Картометрический	5.00	-
236	543149.20	1350870.42	Картометрический	5.00	-
237	543154.82	1350868.54	Картометрический	5.00	-
238	543201.96	1350823.19	Картометрический	5.00	-
239	543277.88	1350750.12	Картометрический	5.00	-
240	543351.59	1350677.10	Картометрический	5.00	-
241	543360.59	1350665.89	Картометрический	5.00	-
242	543368.81	1350660.07	Картометрический	5.00	-
243	543405.54	1350627.29	Картометрический	5.00	-
244	543481.11	1350556.36	Картометрический	5.00	-
121	543580.48	1350464.94	Картометрический	5.00	-

3. Сведения о характерных точках части (частей) границы объекта

Обозначение характерных точек части границы	Координаты, м		Метод определения координат характерной точки	Средняя квадратическая погрешность положения характерной точки (Mt), м	Описание обозначения точки на местности (при наличии)
	X	Y			
1	2	3	4	5	6
Часть №					
-	-	-	-	-	-

Раздел 3

Сведения о местоположении измененных (уточненных) границ объекта							
1. Система координат: -							
2. Сведения о характерных точках границ объекта							
Обозначение характерных точек границ	Существующие координаты, м		Измененные (уточненные) координаты, м		Метод определения координат характерной точки	Средняя квадратическая погрешность положения характерной точки (Mt), м	Описание обозначения точки на местности (при наличии)
	X	Y	X	Y			
1	2	3	4	5	6	7	8
-	-	-	-	-	-	-	-
3.Сведения о характерных точках части (частей) границы объекта							
Часть №							
-	-	-	-	-	-	-	-

ОПИСАНИЕ МЕСТОПОЛОЖЕНИЯ ГРАНИЦ

Зона сельскохозяйственного производства - СХ2

(наименование объекта, местоположение границ которого описано
(далее - объект)

Раздел 1

Сведения об объекте		
№ п/п	Характеристики объекта	Описание характеристик
1	2	3
1	Местоположение объекта	Воронежская область, Верхнехавский муниципальный район, Нижнебайгорское сельское поселение
2	Площадь объекта ± величина погрешности определения площади (Р ± Дельта Р)	801620+/-15668 м²
3	Иные характеристики объекта	-

Раздел 2

Сведения о местоположении границ объекта					
1. Система координат: МСК - 36, зона 1					
2. Сведения о характерных точках границ объекта					
Обозначение характерных точек границ	Координаты, м		Метод определения координат характерной точки	Средняя квадратическая погрешность положения характерной точки (Mt), м	Описание обозначения точки на местности (при наличии)
	X	Y			
1	2	3	4	5	6
1	542329.46	1343882.30	Картометрический	5.00	-
2	542443.64	1344044.14	Картометрический	5.00	-
3	542500.97	1344131.01	Картометрический	5.00	-
4	542599.53	1344270.63	Картометрический	5.00	-
5	542550.63	1344316.26	Картометрический	5.00	-
6	542473.28	1344361.14	Картометрический	5.00	-
7	542418.87	1344384.04	Картометрический	5.00	-
8	542368.24	1344390.74	Картометрический	5.00	-
9	542286.12	1344401.21	Картометрический	5.00	-
10	542209.73	1344403.11	Картометрический	5.00	-
11	542194.77	1344403.70	Картометрический	5.00	-
12	542047.39	1344197.17	Картометрический	5.00	-
13	542068.76	1344174.46	Картометрический	5.00	-
14	542085.47	1344133.40	Картометрический	5.00	-
15	542101.83	1344080.41	Картометрический	5.00	-
16	542165.87	1344018.14	Картометрический	5.00	-
1	542329.46	1343882.30	Картометрический	5.00	-
17	544001.46	1347018.68	Картометрический	5.00	-
18	544091.03	1347161.30	Картометрический	5.00	-
19	544085.75	1347177.60	Картометрический	5.00	-
20	544028.49	1347215.75	Картометрический	5.00	-
21	544092.42	1347353.72	Картометрический	5.00	-
22	543891.75	1347440.97	Картометрический	5.00	-
23	543811.56	1347327.27	Картометрический	5.00	-
24	543810.98	1347326.46	Картометрический	5.00	-
25	543780.19	1347282.97	Картометрический	5.00	-
26	543761.51	1347285.82	Картометрический	5.00	-
27	543730.49	1347289.98	Картометрический	5.00	-
28	543677.16	1347192.24	Картометрический	5.00	-
29	543881.67	1347049.93	Картометрический	5.00	-
30	543913.55	1347039.80	Картометрический	5.00	-
17	544001.46	1347018.68	Картометрический	5.00	-
31	546563.69	1349670.73	Картометрический	5.00	-

1	2	3	4	5	6
32	546382.75	1349816.34	Картометрический	5.00	-
33	546240.56	1349710.12	Картометрический	5.00	-
34	546177.54	1349643.54	Картометрический	5.00	-
35	546258.62	1349563.98	Картометрический	5.00	-
36	546253.12	1349558.16	Картометрический	5.00	-
37	546288.94	1349522.11	Картометрический	5.00	-
38	546289.93	1349522.26	Картометрический	5.00	-
39	546290.07	1349521.27	Картометрический	5.00	-
40	546317.95	1349492.99	Картометрический	5.00	-
41	546396.30	1349564.10	Картометрический	5.00	-
42	546409.41	1349551.00	Картометрический	5.00	-
31	546563.69	1349670.73	Картометрический	5.00	-
43	543709.86	1350543.55	Картометрический	5.00	-
44	543722.73	1350585.74	Картометрический	5.00	-
45	543816.19	1350717.59	Картометрический	5.00	-
46	543818.34	1350721.76	Картометрический	5.00	-
47	543785.79	1350761.40	Картометрический	5.00	-
48	543910.83	1350965.19	Картометрический	5.00	-
49	543800.49	1351055.70	Картометрический	5.00	-
50	543804.76	1351106.30	Картометрический	5.00	-
51	543808.31	1351195.30	Картометрический	5.00	-
52	543806.57	1351198.90	Картометрический	5.00	-
53	543731.62	1351157.75	Картометрический	5.00	-
54	543682.94	1351106.27	Картометрический	5.00	-
55	543618.72	1351046.41	Картометрический	5.00	-
56	543551.19	1350979.49	Картометрический	5.00	-
57	543511.71	1350942.11	Картометрический	5.00	-
58	543468.93	1350970.78	Картометрический	5.00	-
59	543405.33	1351014.25	Картометрический	5.00	-
60	543348.04	1350950.27	Картометрический	5.00	-
61	543326.06	1350932.88	Картометрический	5.00	-
62	543305.91	1350916.94	Картометрический	5.00	-
63	543343.65	1350882.47	Картометрический	5.00	-
64	543321.35	1350858.36	Картометрический	5.00	-
65	543378.16	1350805.39	Картометрический	5.00	-
66	543385.80	1350814.46	Картометрический	5.00	-
67	543396.07	1350806.62	Картометрический	5.00	-
68	543419.82	1350832.61	Картометрический	5.00	-
69	543436.44	1350817.25	Картометрический	5.00	-
70	543521.18	1350738.25	Картометрический	5.00	-
43	543709.86	1350543.55	Картометрический	5.00	-
71	540227.31	1345153.43	Картометрический	5.00	-
72	540193.74	1345308.74	Картометрический	5.00	-
73	540187.95	1345307.56	Картометрический	5.00	-
74	540117.32	1345651.82	Картометрический	5.00	-
75	540097.49	1345646.86	Картометрический	5.00	-

1	2	3	4	5	6
76	539920.56	1345609.42	Картометрический	5.00	-
77	539718.72	1345566.15	Картометрический	5.00	-
78	539650.44	1345552.33	Картометрический	5.00	-
79	539757.70	1345058.09	Картометрический	5.00	-
71	540227.31	1345153.43	Картометрический	5.00	-
80	538155.92	1346274.30	Картометрический	5.00	-
81	538301.49	1346405.88	Картометрический	5.00	-
82	538133.82	1346591.13	Картометрический	5.00	-
83	537988.41	1346459.91	Картометрический	5.00	-
80	538155.92	1346274.30	Картометрический	5.00	-

3. Сведения о характерных точках части (частей) границы объекта

Обозначение характерных точек части границы	Координаты, м		Метод определения координат характерной точки	Средняя квадратическая погрешность положения характерной точки (Mt), м	Описание обозначения точки на местности (при наличии)
	X	Y			
1	2	3	4	5	6
Часть №					
-	-	-	-	-	-

Раздел 3

Сведения о местоположении измененных (уточненных) границ объекта							
1. Система координат: -							
2. Сведения о характерных точках границ объекта							
Обозначение характерных точек границ	Существующие координаты, м		Измененные (уточненные) координаты, м		Метод определения координат характерной точки	Средняя квадратическая погрешность положения характерной точки (Mt), м	Описание обозначения точки на местности (при наличии)
	X	Y	X	Y			
1	2	3	4	5	6	7	8
-	-	-	-	-	-	-	-
3.Сведения о характерных точках части (частей) границы объекта							
Часть №							
-	-	-	-	-	-	-	-

ОПИСАНИЕ МЕСТОПОЛОЖЕНИЯ ГРАНИЦ

Зона ритуальных объектов - СН1

(наименование объекта, местоположение границ которого описано
(далее - объект)

Раздел 1

Сведения об объекте		
№ п/п	Характеристики объекта	Описание характеристик
1	2	3
1	Местоположение объекта	Воронежская область, Верхнехавский муниципальный район, Нижнебайгорское сельское поселение
2	Площадь объекта ± величина погрешности определения площади (Р ± Дельта Р)	4676+/-1197 м²
3	Иные характеристики объекта	-

Раздел 2

Сведения о местоположении границ объекта					
1. Система координат: МСК - 36, зона 1					
2. Сведения о характерных точках границ объекта					
Обозначение характерных точек границ	Координаты, м		Метод определения координат характерной точки	Средняя квадратическая погрешность положения характерной точки (Mt), м	Описание обозначения точки на местности (при наличии)
	X	Y			
1	2	3	4	5	6
1	544644.47	1346773.30	Картометрический	5.00	-
2	544672.66	1346830.86	Картометрический	5.00	-
3	544613.23	1346864.78	Картометрический	5.00	-
4	544584.08	1346805.32	Картометрический	5.00	-
5	544609.23	1346784.54	Картометрический	5.00	-
1	544644.47	1346773.30	Картометрический	5.00	-
3. Сведения о характерных точках части (частей) границы объекта					
Обозначение характерных точек части границы	Координаты, м		Метод определения координат характерной точки	Средняя квадратическая погрешность положения характерной точки (Mt), м	Описание обозначения точки на местности (при наличии)
	X	Y			
1	2	3	4	5	6
Часть №					
-	-	-	-	-	-

Раздел 3

Сведения о местоположении измененных (уточненных) границ объекта							
1. Система координат: -							
2. Сведения о характерных точках границ объекта							
Обозначение характерных точек границ	Существующие координаты, м		Измененные (уточненные) координаты, м		Метод определения координат характерной точки	Средняя квадратическая погрешность положения характерной точки (Mt), м	Описание обозначения точки на местности (при наличии)
	X	Y	X	Y			
1	2	3	4	5	6	7	8
-	-	-	-	-	-	-	-
3.Сведения о характерных точках части (частей) границы объекта							
Часть №							
-	-	-	-	-	-	-	-

Раздел 4

План границ объекта

Используемые условные знаки и обозначения:

границы территориальной зоны

•1 характерная точка границ территориальной зоны

Масштаб 1:2000

Заместитель руководителя БУВО «Нормативно-проектный центр»

Подпись _____ А.В. Ромашов Дата « 14 » февраля 2020 г.

Место для оттиска печати (при наличии) лица, составившего описание местоположения границ объекта

20