Правовое управление правительства
Воронежской области
ЗАРЕГИСТРИРОВАНО
«30» 10 2020 г.
Регистрационный номер № 856

ДЕПАРТАМЕНТ
АРХИТЕКТУРЫ И ГРАДОСТРОИТЕЛЬСТВА
ВОРОНЕЖСКОЙ ОБЛАСТИ

ПРИКАЗ

19.10.2020 № 45-01-04/751

г. Воронеж

Об утверждении правил землепользования и застройки Мосальского сельского поселения Каширского муниципального района Воронежской области

В соответствии с Градостроительным кодексом Российской Федерации, Федеральным законом от 06.10.2003 № 131-ФЗ «Об общих принципах организации местного самоуправления в Российской Федерации», Законами Воронежской области от 07.07.2006 № 61-ОЗ «О регулировании градостроительной деятельности в Воронежской области», от 20.12.2018 № 173-ОЗ «О перераспределении полномочий по утверждению правил землепользования и застройки между органами местного самоуправления поселений Воронежской области, городского округа город Нововоронеж, Борисоглебского городского округа и исполнительными органами государственной власти Воронежской области», постановлением правительства Воронежской области от 31.12.2014 № 1240 «Об утверждении Положения о департаменте архитектуры и градостроительства Воронежской области», на основании приказа департамента архитектуры и градостроительства Воронежской области от 01.03.2019 № 45-01-04/27 «О подготовке проектов правил землепользования и застройки поселений Аннинского, Бобровского, Верхнемамонского, Верхнехавского,

Воробьёвского, Каширского, Лискинского, Новоусманского, Ольховатского, Павловского, Панинского, Подгоренского, Рамонского, Семилукского и Хохольского муниципальных районов и городского округа город Нововоронеж Воронежской области», с учетом заключений о результатах публичных слушаний от 18.02.2020

п р и к а з ы в а ю:

1. Утвердить прилагаемые правила землепользования и застройки Мосальского сельского поселения Каширского муниципального района Воронежской области.

2. Признать утратившими силу следующие решения Совета народных депутатов Мосальского сельского поселения Каширского муниципального района Воронежской области:

- от 21.11.2011 № 56 «Об утверждении Правил землепользования и застройки Мосальского сельского поселения Каширского муниципального района Воронежской области»;

- от 25.10.2016 № 44 «О внесении изменений и дополнений в решение Совета народных депутатов Мосальского сельского поселения Каширского муниципального района Воронежской области от 21.11.2011г. № 56 «Об утверждении Правил землепользования и застройки Мосальского сельского поселения Каширского муниципального района Воронежской области».

3. Контроль исполнения настоящего приказа оставляю за собой.

Заместитель руководителя департамента
архитектуры и градостроительства
Воронежской области – начальник отдела
территориального планирования С.М. Беляева

УТВЕРЖДЕНЫ
приказом департамента
архитектуры и градостроительства
Воронежской области
от 19.10.2020 № 45-01-04/751

ПРАВИЛА ЗЕМЛЕПОЛЬЗОВАНИЯ И ЗАСТРОЙКИ МОСАЛЬСКОГО СЕЛЬСКОГО ПОСЕЛЕНИЯ КАШИРСКОГО МУНИЦИПАЛЬНОГО РАЙОНА ВОРОНЕЖСКОЙ ОБЛАСТИ

ЧАСТЬ I. ПОРЯДОК ПРИМЕНЕНИЯ ПРАВИЛ ЗЕМЛЕПОЛЬЗОВАНИЯ И ЗАСТРОЙКИ И ВНЕСЕНИЯ В НИХ ИЗМЕНЕНИЙ

Раздел 1. Общие положения

1. Предмет регулирования и цели подготовки Правил землепользования и застройки Мосальского сельского поселения Каширского муниципального района Воронежской области

1. Правила землепользования и застройки Мосальского сельского поселения Каширского муниципального района Воронежской области (далее – Правила) являются документом градостроительного зонирования, который утверждается нормативным правовым актом департамента архитектуры и градостроительства Воронежской области и в котором устанавливаются территориальные зоны, градостроительные регламенты, порядок применения такого документа и порядок внесения в него изменений.

2. Правила разработаны в соответствии с Градостроительным кодексом Российской Федерации (далее – ГрК РФ), Земельным кодексом Российской Федерации, Федеральным законом от 06.10.2003 № 131-ФЗ «Об общих принципах организации местного самоуправления в Российской Федерации», иными нормативными правовыми актами Российской Федерации, Воронежской области, муниципальными правовыми актами муниципального образования с учетом положений нормативных актов и

документов, определяющих основные направления социально-экономического и градостроительного развития муниципального образования, а также сведений Единого государственного реестра недвижимости, сведений, документов и материалов, содержащихся в государственных информационных системах обеспечения градостроительной деятельности.

3. Правила разработаны в целях:

– создания условий для устойчивого развития территории муниципального образования, сохранения окружающей среды и объектов культурного наследия;

– создания условий для планировки территории муниципального образования;

– обеспечения прав и законных интересов физических и юридических лиц, в том числе правообладателей земельных участков и объектов капитального строительства;

– создания условий для привлечения инвестиций, в том числе путем предоставления возможности выбора наиболее эффективных видов разрешенного использования земельных участков и объектов капитального строительства.

2. Основные понятия, используемые в Правилах

В настоящих Правилах используются основные понятия, установленные законодательством Российской Федерации.

3. Сфера применения Правил

1. Действие настоящих Правил распространяется на всю территорию Мосальского сельского поселения Каширского муниципального района Воронежской области. Правила обязательны для соблюдения органами государственной власти, органами местного самоуправления, физическими и юридическими лицами, при осуществлении ими

градостроительной деятельности на территории Мосальского сельского поселения Каширского муниципального района Воронежской области.

2. Настоящие Правила применяются наряду с:

– техническими регламентами и иными обязательными требованиями, установленными в соответствии с законодательством в целях обеспечения безопасности жизни и здоровья людей, надежности и безопасности зданий, строений и сооружений, сохранения окружающей природной среды и объектов культурного наследия;

– региональными и местными нормативами градостроительного проектирования.

4. Содержание и порядок применения Правил

1. Правила включают в себя:

1) порядок их применения и внесения изменений в Правила;

2) карту градостроительного зонирования;

3) градостроительные регламенты.

Обязательным приложением к настоящим Правилам являются сведения о границах территориальных зон, которые должны содержать графическое описание местоположения границ территориальных зон, перечень координат характерных точек этих границ в системе координат, используемой для ведения Единого государственного реестра недвижимости.

2. Порядок применения Правил и внесения в них изменений включает в себя положения:

1) о регулировании землепользования и застройки;

2) об изменении видов разрешенного использования земельных участков и объектов капитального строительства физическими и юридическими лицами;

3) о подготовке документации по планировке территории органами местного самоуправления;

4) о проведении общественных обсуждений или публичных слушаний по вопросам землепользования и застройки;

5) о внесении изменений в Правила;

6) о регулировании иных вопросов землепользования и застройки.

5. Использование объектов недвижимости, не соответствующих настоящим Правилам

1. Земельные участки или объекты капитального строительства, виды разрешенного использования, предельные (минимальные и (или) максимальные) размеры и предельные параметры которых не соответствуют градостроительному регламенту, могут использоваться без установления срока приведения их в соответствие с градостроительным регламентом, за исключением случаев, если использование таких земельных участков и объектов капитального строительства опасно для жизни или здоровья человека, для окружающей среды, объектов культурного наследия.

2. Реконструкция указанных в подпункте 1 настоящего пункта объектов капитального строительства может осуществляться только путем приведения таких объектов в соответствие с градостроительным регламентом или путем уменьшения их несоответствия предельным параметрам разрешенного строительства, реконструкции. Изменение видов разрешенного использования указанных земельных участков и объектов капитального строительства может осуществляться путем приведения их в соответствие с видами разрешенного использования земельных участков и объектов капитального строительства, установленными градостроительным регламентом.

3. В случае если использование указанных в подпункте 1 настоящего пункта земельных участков и объектов капитального строительства продолжается и опасно для жизни или здоровья человека, для окружающей среды, объектов культурного наследия, в соответствии с федеральными законами может быть наложен запрет на использование таких земельных участков и объектов.

6. Открытость и доступность информации о землепользовании и застройке

1. Настоящие Правила являются открытыми и общедоступными.

2. Настоящие Правила подлежат опубликованию в порядке, установленном для официального опубликования нормативных правовых актов Воронежской области, и размещению в федеральной государственной информационной системе территориального планирования и в государственной информационной системе обеспечения градостроительной деятельности.

Раздел 2. Положения о регулировании землепользования и застройки

7. Перераспределение полномочий между органами местного самоуправления Мосальского сельского поселения Каширского муниципального района Воронежской области и департаментом архитектуры и градостроительства Воронежской области

1. На основании Закона Воронежской области от 20.12.2018 № 173-ОЗ «О перераспределении полномочий по утверждению правил землепользования и застройки между органами местного самоуправления поселений Воронежской области, городского округа город Нововоронеж, Борисоглебского городского округа и исполнительными органами государственной власти Воронежской области» (далее – Закон Воронежской области) и в соответствии со статьей 8.2 ГрК РФ, пунктом 6.1 статьи 26.3 Федерального закона от 06.10.1999 № 184-ФЗ «Об общих принципах организации законодательных (представительных) и исполнительных органов государственной власти субъектов Российской Федерации», частью 1.2 статьи 17 Федерального закона от 06.10.2003 № 131-ФЗ «Об общих принципах организации местного самоуправления в Российской Федерации» полномочия по утверждению Правил перераспределены между органами местного самоуправления Мосальского сельского поселения Каширского муниципального района Воронежской области и департаментом архитектуры

и градостроительства Воронежской области (далее – Уполномоченный орган) на срок, установленный Законом Воронежской области.

2. После истечения срока, указанного в Законе Воронежской области, полномочия Уполномоченного органа, предусмотренные настоящими Правилами, осуществляются органами местного самоуправления Мосальского сельского поселения Каширского муниципального района Воронежской области в соответствии с требованиями ГрК РФ.

8. Полномочия Уполномоченного органа по вопросам землепользования и застройки

1. Полномочия Уполномоченного органа по вопросам землепользования и застройки включают:

1) принятие решений о подготовке проекта Правил, о подготовке проекта о внесении изменений в Правила;

2) утверждение Правил, утверждение внесения изменений в Правила;

3) принятие решений о предоставлении разрешений на условно разрешенный вид использования объектов капитального строительства или земельного участка;

4) принятие решений о предоставлении разрешения на отклонение от предельных параметров разрешенного строительства, реконструкции объектов капитального строительства;

5) иные полномочия в соответствии с действующим законодательством.

9. Комиссия по подготовке проектов Правил

1. Комиссия по подготовке проектов правил землепользования и застройки поселений Воронежской области, городского округа город Нововоронеж, Борисоглебского городского округа (далее – Комиссия) является специально созданным постоянно действующим коллегиальным

органом при Уполномоченном органе в целях реализации полномочий, указанных в пункте 8 настоящих Правил, перераспределенных в соответствии с Законом Воронежской области и обеспечения выполнения задач градостроительного зонирования.

2. Комиссия создается и прекращает свою деятельность приказом Уполномоченного органа.

3. Состав и порядок деятельности Комиссии утверждается приказом Уполномоченного органа.

Раздел 3. Положения об изменении видов разрешенного использования земельных участков и объектов капитального строительства физическими и юридическими лицами

10. Изменение видов разрешенного использования земельных участков и объектов капитального строительства

1. Для каждой из установленных настоящими Правилами территориальных зон могут устанавливаться основные, условно разрешенные и вспомогательные виды разрешенного использования земельных участков и объектов капитального строительства.

2. Изменение одного вида разрешенного использования земельных участков и объектов капитального строительства на другой вид такого использования осуществляется в соответствии с градостроительным регламентом при условии соблюдения требований технических регламентов.

3. Основные и вспомогательные виды разрешенного использования земельных участков и объектов капитального строительства правообладателями земельных участков и объектов капитального строительства, за исключением органов государственной власти, органов местного самоуправления, государственных и муниципальных учреждений, государственных и муниципальных унитарных предприятий, выбираются самостоятельно без дополнительных разрешений и согласования.

4. Решения об изменении одного вида разрешенного использования земельных участков и объектов капитального строительства, расположенных

на землях, на которые действие градостроительных регламентов не распространяется или для которых градостроительные регламенты не устанавливаются, на другой вид такого использования принимаются в соответствии с федеральными законами.

11. Предоставление разрешения на условно разрешенный вид использования земельного участка или объекта капитального строительства

1. Физическое или юридическое лицо, заинтересованное в предоставлении разрешения на условно разрешенный вид использования земельного участка или объекта капитального строительства (далее - разрешение на условно разрешенный вид использования), направляет заявление о предоставлении разрешения на условно разрешенный вид использования в Комиссию. Заявление о предоставлении разрешения на условно разрешенный вид использования может быть направлено в форме электронного документа, подписанного электронной подписью в соответствии с требованиями Федерального закона от 06.04.2011 № 63-ФЗ «Об электронной подписи».

2. Порядок предоставления разрешения на условно разрешенный вид использования земельного участка или объекта капитального строительства определен статьей 39 ГрК РФ.

3. Проект решения о предоставлении разрешения на условно разрешенный вид использования подлежит рассмотрению на общественных обсуждениях или публичных слушаниях, проводимых в порядке, установленном статьей 5.1 ГрК РФ, с учетом положений статьи 39 ГрК РФ.

12. Предоставление разрешения на отклонение от предельных параметров разрешенного строительства, реконструкции объектов капитального строительства

1. Правообладатели земельных участков, размеры которых меньше установленных градостроительным регламентом минимальных размеров земельных участков либо конфигурация, инженерно-геологические или иные

характеристики которых неблагоприятны для застройки, вправе обратиться за разрешениями на отклонение от предельных параметров разрешенного строительства, реконструкции объектов капитального строительства (далее также – разрешение на отклонение от предельных параметров).

2. Правообладатели земельных участков вправе обратиться за разрешениями на отклонение от предельных параметров разрешенного строительства, реконструкции объектов капитального строительства, если такое отклонение необходимо в целях однократного изменения одного или нескольких предельных параметров разрешенного строительства, реконструкции объектов капитального строительства, установленных градостроительным регламентом для конкретной территориальной зоны, не более чем на десять процентов.

3. Порядок предоставления разрешения на отклонение от предельных параметров определен статьей 40 ГрК РФ.

4. Проект решения о предоставлении разрешения на отклонение от предельных параметров подлежит рассмотрению на общественных обсуждениях или публичных слушаниях, проводимых в порядке, установленном статьей 5.1 ГрК РФ, с учетом положений статьи 39 ГрК РФ, за исключением случая, указанного в части 1.1 статьи 40 ГрК РФ.

Раздел 4. Положения о подготовке документации по планировке территории органами местного самоуправления

13. Общие положения о подготовке документации по планировке территории

1. Подготовка документации по планировке территории осуществляется в целях обеспечения устойчивого развития территорий, в том числе выделения элементов планировочной структуры, установления границ земельных участков, установления границ зон планируемого размещения объектов капитального строительства.

2. Подготовка документации по планировке территории осуществляется в соответствии с главой 5 ГрК РФ.

3. Состав и содержание документации по планировке территории определяется ГрК РФ.

Раздел 5. Положения о проведении общественных обсуждений или публичных слушаний по вопросам землепользования и застройки

14. Общие положения о порядке проведения общественных обсуждений или публичных слушаний в сфере градостроительной деятельности

1. В целях соблюдения права человека на благоприятные условия жизнедеятельности, прав и законных интересов правообладателей земельных участков и объектов капитального строительства по проектам правил землепользования и застройки, проектам планировки территории, проектам межевания территории, проектам, предусматривающим внесение изменений в один из указанных утвержденных документов, проектам решений о предоставлении разрешения на условно разрешенный вид использования земельного участка или объекта капитального строительства, проектам решений о предоставлении разрешения на отклонение от предельных параметров разрешенного строительства, реконструкции объектов капитального строительства в соответствии с уставом муниципального образования и (или) нормативным правовым актом представительного органа муниципального образования и с учетом положений ГрК РФ проводятся общественные обсуждения или публичные слушания, за исключением случаев, предусмотренных ГрК РФ и другими федеральными законами.

2. Порядок проведения общественных обсуждений или публичных слушаний определяется ГрК РФ, Уставом Мосальского сельского поселения Каширского муниципального района Воронежской области и (или) нормативным правовым актом представительного органа муниципального образования.

Раздел 6. Положения о внесении изменений в Правила

15. Основания и порядок внесения изменений в Правила

1. Основания для рассмотрения вопроса о внесении изменений в настоящие Правила предусмотрены статьей 33 ГрК РФ.

2. Внесение изменений в Правила осуществляется в порядке, предусмотренном статьями 31 и 32 ГрК РФ, с учетом особенностей, установленных статьей 33 ГрК РФ.

Раздел 7. Положения о регулировании иных вопросов землепользования и застройки

16. Общие принципы регулирования иных вопросов землепользования и застройки на территории Мосальского сельского поселения Каширского муниципального района Воронежской области

Иные вопросы землепользования и застройки на территории Мосальского сельского поселения Каширского муниципального района Воронежской области регулируются законодательством Российской Федерации, Воронежской области, муниципальными правовыми актами Мосальского сельского поселения Каширского муниципального района Воронежской области.

ЧАСТЬ II. КАРТА ГРАДОСТРОИТЕЛЬНОГО ЗОНИРОВАНИЯ

17. Карты градостроительного зонирования

1. Карта градостроительного зонирования территории Мосальского сельского поселения Каширского муниципального района Воронежской области.

ПРАВИЛА ЗЕМЛЕПОЛЬЗОВАНИЯ И ЗАСТРОЙКИ

Карта градостроительного зонирования территории Мосальского сельского поселения Каширского муниципального района Воронежской области

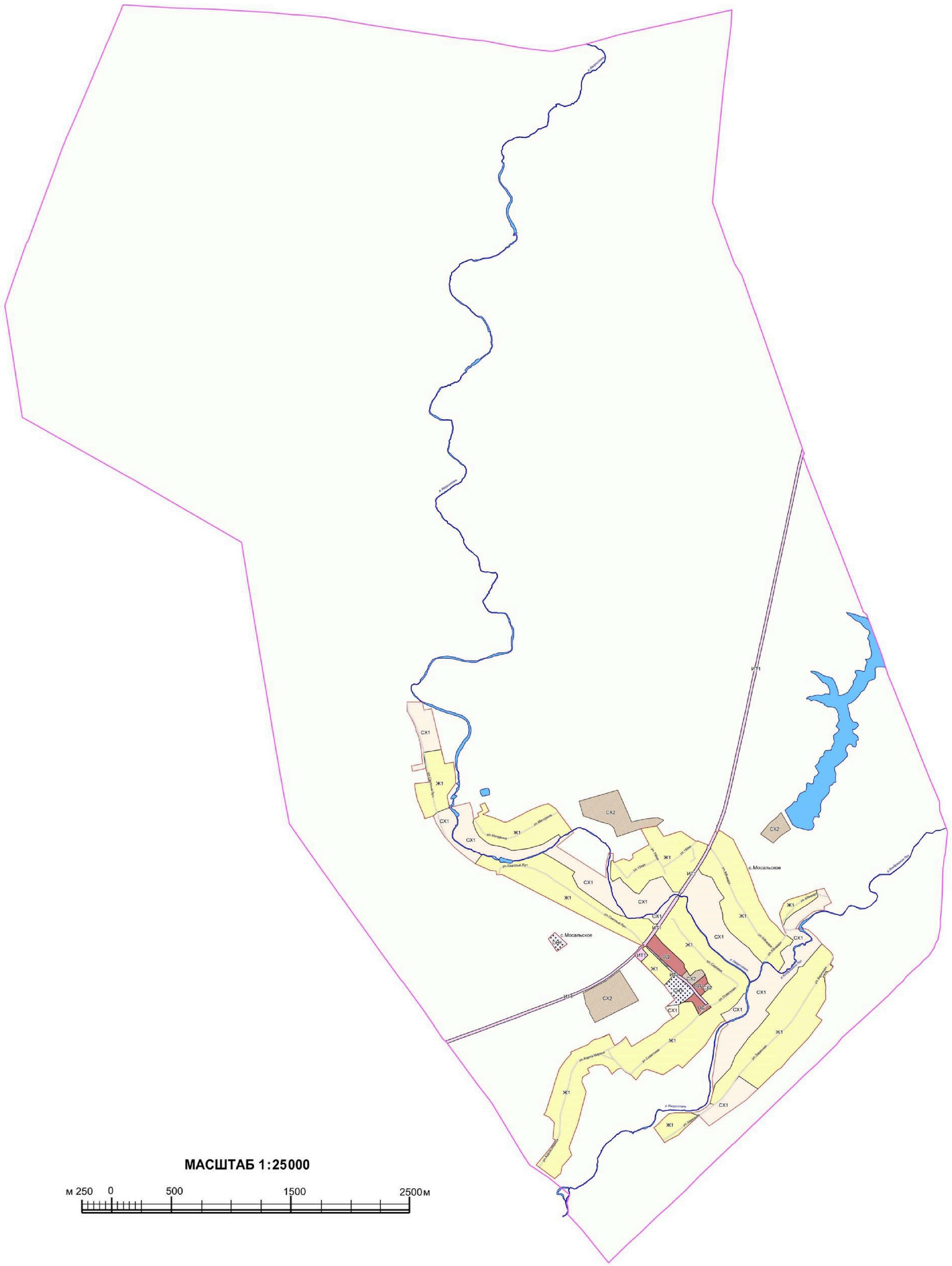

УСЛОВНЫЕ ОБОЗНАЧЕНИЯ

Территориальные границы

- Граница сельского поселения
- Граница населенного пункта

Территории, для которых градостроительные регламенты не устанавливаются

- Сельскохозяйственные угодья в составе земель сельскохозяйственного назначения
- Земли, покрытые поверхностными водами

Территориальные зоны

- Ж1 — Зона застройки индивидуальными жилыми домами
- ОД — Общественно-деловая зона
- СХ1 — Зона сельскохозяйственного использования в границах населенных пунктов
- СХ2 — Зона сельскохозяйственного производства
- СН1 — Зона ритуальных объектов
- ИТ1 — Зона улиц, дорог, инженерной и транспортной инфраструктуры

Объекты транспортной инфраструктуры

- Улично-дорожная сеть населенного пункта

МАСШТАБ 1:25000

м 250 0 500 1500 2500м

2. Карта градостроительного зонирования с отображением зон с особыми условиями использования территории Мосальского сельского поселения Каширского муниципального района Воронежской области.

ПРАВИЛА ЗЕМЛЕПОЛЬЗОВАНИЯ И ЗАСТРОЙКИ

Карта градостроительного зонирования с отображением зон с особыми условиями использования территории Мосальского сельского поселения Каширского муниципального района Воронежской области

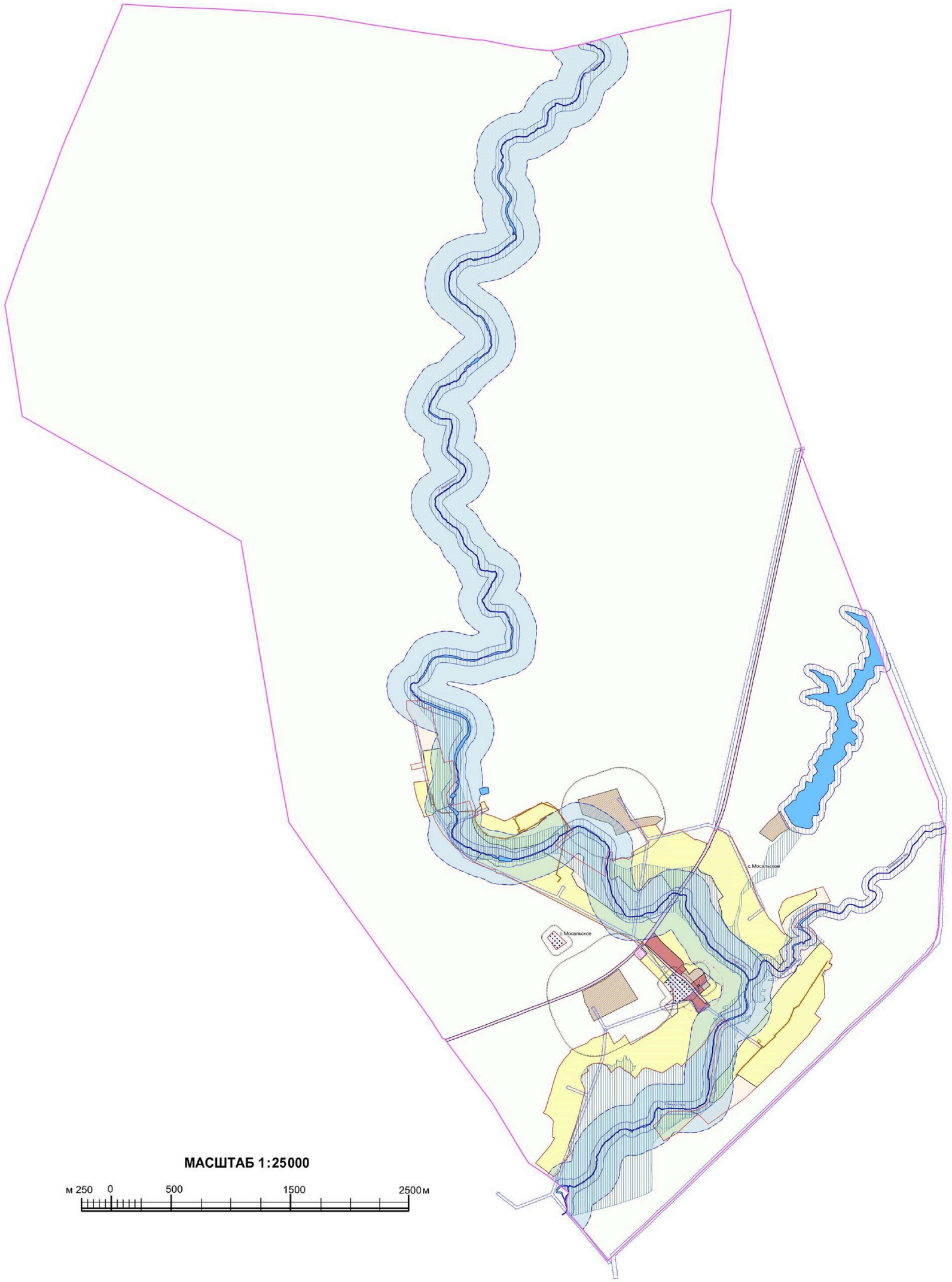

УСЛОВНЫЕ ОБОЗНАЧЕНИЯ

Территориальные границы

- Граница сельского поселения
- Граница населенного пункта

Территории, для которых градостроительные регламенты не устанавливаются

- Сельскохозяйственные угодья в составе земель сельскохозяйственного назначения
- Земли, покрытые поверхностными водами

Территориальные зоны

- Зона застройки индивидуальными жилыми домами
- Общественно-деловая зона
- Зона сельскохозяйственного использования в границах населенных пунктов
- Зона сельскохозяйственного производства
- Зона ритуальных объектов
- Зона улиц, дорог, инженерной и транспортной инфраструктуры

Зоны с особыми условиями использования территории

- Водоохранная зона
- Рыбоохранная зона
- Прибрежная защитная полоса
- Зоны затопления и подтопления
- Зона санитарной охраны источников питьевого и хозяйственно-бытового водоснабжения (первый пояс)
- Санитарно-защитная зона
- Охранная зона объектов электроэнергетики
- Охранная зона трубопроводов
- Защитная зона объекта культурного наследия

Прочие объекты

- 1 Объект культурного наследия

МАСШТАБ 1:25000

м 250 0 500 1500 2500м

2.1. На территории Мосальского сельского поселения Каширского муниципального района Воронежской области располагаются следующие объекты культурного наследия:

№ п/п	Наименование объекта культурного наследия	Сведения о границах территории объекта культурного наследия	Сведения о границах защитной зоны объекта культурного наследия	Сведения о границах зоны охраны объекта культурного наследия
1.	Кредитный дом	Не установлена	Установлена приказом управления по охране объектов культурного наследия Воронежской области от 04.12.2019 № 71-01-07/338 «Об утверждении графического описания местоположения границ (с перечнем координат характерных точек этих границ) защитных зон объектов культурного наследия, расположенных на территории Воронежской области»	Не установлена

18. Перечень территориальных зон, установленных на карте градостроительного зонирования

1. Порядок установления территориальных зон определен статьей 34 ГрК РФ. На карте градостроительного зонирования установлены следующие виды территориальных зон:

Наименование территориальной зоны	Кодовое обозначение территориальной зоны
Жилые зоны	
Зона застройки индивидуальными жилыми домами	**Ж1**
Общественно-деловые зоны	
Общественно-деловая зона	**ОД**
Зоны инженерной и транспортной инфраструктуры	
Зона улиц, дорог, инженерной и транспортной инфраструктуры	**ИТ1**
Зоны сельскохозяйственного использования	
Зона сельскохозяйственного использования в границах населенных пунктов	**СХ1**
Зона сельскохозяйственного производства	**СХ2**
Зоны специального назначения	
Зона ритуальных объектов	**СН1**

2. Сведения о границах территориальных зон, содержащие графическое описание местоположения границ территориальных зон, перечень координат характерных точек границ территориальных зон села Мосальское, являются приложением № 1 к настоящим Правилам.

3. Сведения о границах территориальных зон, содержащие графическое описание местоположения границ территориальных зон, перечень координат характерных точек границ территориальных зон, расположенных за границами населенного пункта на территории Мосальского сельского поселения, являются приложением № 2 к настоящим Правилам.

ЧАСТЬ III. ГРАДОСТРОИТЕЛЬНЫЕ РЕГЛАМЕНТЫ

19. Общие положения о градостроительном регламенте

1. Градостроительным регламентом определяется правовой режим земельных участков, равно как всего, что находится над и под поверхностью земельных участков и используется в процессе их застройки и последующей эксплуатации объектов капитального строительства.

2. Действие градостроительного регламента распространяется в равной мере на все земельные участки и объекты капитального строительства, расположенные в пределах границ территориальной зоны, обозначенной на карте градостроительного зонирования.

3. Земли и земельные участки, на которые действие градостроительных регламентов не распространяется или для которых градостроительные регламенты не устанавливаются, определены статьей 36 ГрК РФ.

20. Виды разрешенного использования

1. Разрешенное использование земельных участков и объектов капитального строительства может быть следующих видов:

– основные виды разрешенного использования;

– условно разрешенные виды использования;

– вспомогательные виды разрешенного использования, допустимые только в качестве дополнительных по отношению к основным видам разрешенного использования и условно разрешенным видам использования и осуществляемые совместно с ними.

2. Виды разрешенного использования (далее – ВРИ) земельных участков в настоящих Правилах определяются в соответствии с приказом Министерства экономического развития Российской Федерации от 01.09.2014 № 540 «Об утверждении классификатора видов разрешенного использования земельных участков».

21. Градостроительные регламенты территориальных зон

1. Зона застройки индивидуальными жилыми домами – Ж1

№ п/п	Код ВРИ	Наименование ВРИ	Предельные (минимальные и (или) максимальные) размеры земельных участков, в том числе их площадь, м^2		Максимальный процент застройки в границах земельного участка	Предельное количество этажей или предельная высота зданий, строений, сооружений	Минимальные отступы от границ земельных участков в целях определения мест допустимого размещения зданий, строений, сооружений, за пределами которых запрещено строительство зданий, строений, сооружений
			min	max			
ОСНОВНЫЕ ВИДЫ РАЗРЕШЕННОГО ИСПОЛЬЗОВАНИЯ ЗЕМЕЛЬНЫХ УЧАСТКОВ И ОБЪЕКТОВ КАПИТАЛЬНОГО СТРОИТЕЛЬСТВА							
1	2.1	Для индивидуального жилищного строительства	400	5000	50%	3 этажа	3 метра
2	2.3	Блокированная жилая застройка	80	3000	50%	3 этажа	3 метра; 0 метров – при примыкании к соседним зданиям
3	2.2	Для ведения личного подсобного хозяйства (приусадебный земельный участок)	300	5000	30%	3 этажа	3 метра
4	1.19	Сенокошение	600	50000	0%	не подлежат установлению	
5	1.20	Выпас сельскохозяйственных животных	300	50000	0%	не подлежат установлению	
6	3.1.1	Предоставление коммунальных услуг	не подлежит установлению	5000	не подлежит установлению		
7	3.1.2	Административные здания организаций, обеспечивающих предоставление коммунальных услуг	не подлежат установлению		60%	3 этажа	3 метра
8	3.2.2	Оказание социальной помощи населению	не подлежит установлению		60%	3 этажа	3 метра
9	3.2.3	Оказание услуг связи	не подлежат установлению		60%	3 этажа	3 метра
10	3.4.1	Амбулаторно-поликлиническое обслуживание	не подлежат установлению			3 этажа	3 метра
11	3.5.1	Дошкольное, начальное и среднее общее образование	не подлежат установлению			4 этажа	3 метра

№ п/п	Код ВРИ	Наименование ВРИ	Предельные (минимальные и (или) максимальные) размеры земельных участков, в том числе их площадь, м^2		Максимальный процент застройки в границах земельного участка	Предельное количество этажей или предельная высота зданий, строений, сооружений	Минимальные отступы от границ земельных участков в целях определения мест допустимого размещения зданий, строений, сооружений, за пределами которых запрещено строительство зданий, строений, сооружений
			min	max			
12	3.6.2.	Парки культуры и отдыха	не подлежат установлению				
13	5.1.3	Площадки для занятий спортом	не подлежат установлению				
14	9.3	Историко-культурная деятельность	не подлежат установлению				
15	11.1	Общее пользование водными объектами	не подлежат установлению				
16	12.0.1	Улично-дорожная сеть	действие градостроительного регламента не распространяется				
17	12.0.2	Благоустройство территории	действие градостроительного регламента не распространяется				
УСЛОВНО РАЗРЕШЕННЫЕ ВИДЫ ИСПОЛЬЗОВАНИЯ ЗЕМЕЛЬНЫХ УЧАСТКОВ И ОБЪЕКТОВ КАПИТАЛЬНОГО СТРОИТЕЛЬСТВА							
18	2.1.1	Малоэтажная многоквартирная жилая застройка	600	не подлежит установлению	45%	4 этажа	6 метров
19	2.7.1	Хранение автотранспорта	не подлежат установлению				
20	3.2.4	Общежития	600	не подлежит установлению	45%	4 этажа	6 метров
21	3.3	Бытовое обслуживание	200	5000	60%	3 этажа	3 метра
22	3.6.1	Объекты культурно-досуговой деятельности	200	5000	60%	3 этажа	3 метра
23	3.7.1	Осуществление религиозных обрядов	не подлежат установлению				3 метра
24	3.8.1	Государственное управление	не подлежат установлению		60%	4 этажа	3 метра
25	3.10.1	Амбулаторное ветеринарное обслуживание	200	5000	60%	3 этажа	3 метра
26	4.1	Деловое управление	не подлежат установлению		60%	4 этажа	3 метра
27	4.4	Магазины	200	5000	60%	3 этажа	3 метра
28	4.5	Банковская и страховая деятельность	не подлежат установлению		60%	3 этажа	3 метра
29	4.6	Общественное питание	200	5000	50%	3 этажа	3 метра
30	5.1.2	Обеспечение занятий спортом в	не подлежат установлению		45%	не подлежит	3 метра

№ п/п	Код ВРИ	Наименование ВРИ	Предельные (минимальные и (или) максимальные) размеры земельных участков, в том числе их площадь, м²		Максимальный процент застройки в границах земельного участка	Предельное количество этажей или предельная высота зданий, строений, сооружений	Минимальные отступы от границ земельных участков в целях определения мест допустимого размещения зданий, строений, сооружений, за пределами которых запрещено строительство зданий, строений, сооружений
			min	max			
		помещениях				установлению	
31	6.4	Пищевая промышленность	не подлежит установлению	5000	не подлежат установлению	15 метров	3 метра
32	8.3	Обеспечение внутреннего правопорядка	не подлежат установлению				3 метра
33	13.1	Ведение огородничества	100	4500	0%	не подлежат установлению	

Ограничения использования земельных участков и объектов капитального строительства, устанавливаемые в соответствии с законодательством Российской Федерации, определяются пунктом 22 настоящих Правил.

2. Общественно-деловая зона – ОД

№ п/п	Код ВРИ	Наименование ВРИ	Предельные (минимальные и (или) максимальные) размеры земельных участков, в том числе их площадь, м²		Максимальный процент застройки в границах земельного участка	Предельное количество этажей или предельная высота зданий, строений, сооружений	Минимальные отступы от границ земельных участков в целях определения мест допустимого размещения зданий, строений, сооружений, за пределами которых запрещено строительство зданий, строений, сооружений
			min	max			
ОСНОВНЫЕ ВИДЫ РАЗРЕШЕННОГО ИСПОЛЬЗОВАНИЯ ЗЕМЕЛЬНЫХ УЧАСТКОВ И ОБЪЕКТОВ КАПИТАЛЬНОГО СТРОИТЕЛЬСТВА							
1	3.1.1	Предоставление коммунальных услуг	не подлежит установлению	5000	не подлежит установлению		
2	3.1.2	Административные здания организаций, обеспечивающих	не подлежат установлению		60%	не подлежит установлению	3 метра

№ п/п	Код ВРИ	Наименование ВРИ	Предельные (минимальные и (или) максимальные) размеры земельных участков, в том числе их площадь, м^2		Максимальный процент застройки в границах земельного участка	Предельное количество этажей или предельная высота зданий, строений, сооружений	Минимальные отступы от границ земельных участков в целях определения мест допустимого размещения зданий, строений, сооружений, за пределами которых запрещено строительство зданий, строений, сооружений
			min	max			
		предоставление коммунальных услуг					
3	3.2.1	Дома социального обслуживания	не подлежат установлению		60%	не подлежит установлению	6 метров
4	3.2.2	Оказание социальной помощи населению	не подлежат установлению		60%	не подлежит установлению	6 метров
5	3.2.3	Оказание услуг связи	не подлежат установлению		60%	не подлежит установлению	6 метров
6	3.2.4	Общежития	600	не подлежит установлению	45%	не подлежит установлению	6 метров
7	3.3	Бытовое обслуживание	200	не подлежит установлению	60%	не подлежит установлению	6 метров
8	3.4.1	Амбулаторно-поликлиническое обслуживание	не подлежат установлению			не подлежит установлению	6 метров
9	3.4.2	Стационарное медицинское обслуживание	не подлежат установлению		45%	не подлежит установлению	6 метров
10	3.5.1	Дошкольное, начальное и среднее общее образование	не подлежат установлению			4 этажа	6 метров
11	3.6.1	Объекты культурно-досуговой деятельности	не подлежат установлению		60%	не подлежит установлению	6 метров
12	3.6.2.	Парки культуры и отдыха	не подлежат установлению				
13	3.7.1	Осуществление религиозных обрядов	не подлежат установлению				6 метров
14	3.7.2	Религиозное управление и образование	не подлежат установлению				6 метров
15	3.8.1	Государственное управление	не подлежат установлению		60%	не подлежит установлению	6 метров
16	3.10.1	Амбулаторное ветеринарное обслуживание	не подлежат установлению		60%	3 этажа	3 метра
17	4.1	Деловое управление	не подлежат установлению		50%	не подлежит установлению	6 метров
18	4.3	Рынки	не подлежат установлению		45%	не подлежит установлению	6 метров

№ п/п	Код ВРИ	Наименование ВРИ	Предельные (минимальные и (или) максимальные) размеры земельных участков, в том числе их площадь, м²		Максимальный процент застройки в границах земельного участка	Предельное количество этажей или предельная высота зданий, строений, сооружений	Минимальные отступы от границ земельных участков в целях определения мест допустимого размещения зданий, строений, сооружений, за пределами которых запрещено строительство зданий, строений, сооружений
			min	max			
19	4.4	Магазины	200	не подлежит установлению	60%	не подлежит установлению	3 метра
20	4.5	Банковская и страховая деятельность	не подлежат установлению		60%	не подлежит установлению	6 метров
21	4.6	Общественное питание	400	не подлежит установлению	50%	не подлежит установлению	6 метров
22	4.7	Гостиничное обслуживание	600	не подлежит установлению	45%	не подлежит установлению	6 метров
23	4.10	Выставочно-ярмарочная деятельность	800	не подлежит установлению	45%	не подлежит установлению	6 метров
24	5.1.2	Обеспечение занятий спортом в помещениях	не подлежат установлению		45%	не подлежит установлению	6 метров
25	5.1.3	Площадки для занятий спортом	не подлежат установлению				
26	5.1.4	Оборудованные площадки для занятий спортом	не подлежат установлению				3 метра
27	8.3	Обеспечение внутреннего правопорядка	не подлежат установлению				3 метра
28	9.3	Историко-культурная деятельность	не подлежат установлению				
29	12.0.1	Улично-дорожная сеть	действие градостроительного регламента не распространяется				
30	12.0.2	Благоустройство территории	действие градостроительного регламента не распространяется				
УСЛОВНО РАЗРЕШЕННЫЕ ВИДЫ ИСПОЛЬЗОВАНИЯ ЗЕМЕЛЬНЫХ УЧАСТКОВ И ОБЪЕКТОВ КАПИТАЛЬНОГО СТРОИТЕЛЬСТВА							
31	2.1	Для индивидуального жилищного строительства	300	1000	50%	3 этажа	3 метра
32	2.2	Для ведения личного подсобного хозяйства (приусадебный земельный участок)	300	5000	40%	3 этажа	3 метра
33	4.9.1.3	Автомобильные мойки	не подлежат установлению			1 этаж	3 метра
34	6.4	Пищевая промышленность	400	5000	50%	15 метров	3 метра

Ограничения использования земельных участков и объектов капитального строительства, устанавливаемые в соответствии с законодательством Российской Федерации, определяются пунктом 22 настоящих Правил.

3. Зона улиц, дорог, инженерной и транспортной инфраструктуры – ИТ1

№ п/п	Код ВРИ	Наименование ВРИ	Предельные (минимальные и (или) максимальные) размеры земельных участков, в том числе их площадь, м^2		Максимальный процент застройки в границах земельного участка	Предельное количество этажей или предельная высота зданий, строений, сооружений	Минимальные отступы от границ земельных участков в целях определения мест допустимого размещения зданий, строений, сооружений, за пределами которых запрещено строительство зданий, строений, сооружений
			min	max			
ОСНОВНЫЕ ВИДЫ РАЗРЕШЕННОГО ИСПОЛЬЗОВАНИЯ ЗЕМЕЛЬНЫХ УЧАСТКОВ И ОБЪЕКТОВ КАПИТАЛЬНОГО СТРОИТЕЛЬСТВА							
1	7.2.1	Размещение автомобильных дорог	действие градостроительного регламента не распространяется				
2	3.1.1	Предоставление коммунальных услуг	не подлежат установлению				
3	12.0.1	Улично-дорожная сеть	действие градостроительного регламента не распространяется				
УСЛОВНО РАЗРЕШЕННЫЕ ВИДЫ ИСПОЛЬЗОВАНИЯ ЗЕМЕЛЬНЫХ УЧАСТКОВ И ОБЪЕКТОВ КАПИТАЛЬНОГО СТРОИТЕЛЬСТВА							
4	4.9.1	Объекты дорожного сервиса	не подлежат установлению				3 метра

Ограничения использования земельных участков и объектов капитального строительства, устанавливаемые в соответствии с законодательством Российской Федерации, определяются пунктом 22 настоящих Правил.

4. Зона сельскохозяйственного использования в границах населенных пунктов – СХ1

№ п/п	Код ВРИ	Наименование ВРИ	Предельные (минимальные и (или) максимальные) размеры земельных участков, в том числе их площадь, м^2		Максимальный процент застройки в границах земельного участка	Предельное количество этажей или предельная высота зданий, строений, сооружений	Минимальные отступы от границ земельных участков в целях определения мест допустимого размещения зданий, строений, сооружений, за пределами которых запрещено строительство зданий, строений, сооружений
			min	max			
ОСНОВНЫЕ ВИДЫ РАЗРЕШЕННОГО ИСПОЛЬЗОВАНИЯ ЗЕМЕЛЬНЫХ УЧАСТКОВ И ОБЪЕКТОВ КАПИТАЛЬНОГО СТРОИТЕЛЬСТВА							
1	1.2	Выращивание зерновых и иных сельскохозяйственных культур	не подлежат установлению				
2	1.3	Овощеводство	не подлежат установлению				
3	1.4	Выращивание тонизирующих, лекарственных, цветочных культур	не подлежат установлению				
4	1.5	Садоводство	не подлежат установлению				
5	1.12	Пчеловодство	не подлежат установлению				
6	1.13	Рыбоводство	не подлежат установлению				
7	1.16	Ведение личного подсобного хозяйства на полевых участках	не подлежат установлению				
8	1.19	Сенокошение	не подлежат установлению				
9	1.20	Выпас сельскохозяйственных животных	не подлежат установлению				
10	3.1.1	Предоставление коммунальных услуг	не подлежат установлению				
11	11.1	Общее пользование водными объектами	не подлежат установлению				
12	12.0	Земельные участки (территории) общего пользования	действие градостроительного регламента не распространяется				
13	13.1	Ведение огородничества	100	4500	0%	не подлежат установлению	
УСЛОВНО РАЗРЕШЕННЫЕ ВИДЫ ИСПОЛЬЗОВАНИЯ ЗЕМЕЛЬНЫХ УЧАСТКОВ И ОБЪЕКТОВ КАПИТАЛЬНОГО СТРОИТЕЛЬСТВА							
14	1.15	Хранение и переработка сельскохозяйственной продукции	не подлежат установлению				3 метра
15	5.3	Охота и рыбалка	не подлежат установлению				

№ п/п	Код ВРИ	Наименование ВРИ	Предельные (минимальные и (или) максимальные) размеры земельных участков, в том числе их площадь, м²		Максимальный процент застройки в границах земельного участка	Предельное количество этажей или предельная высота зданий, строений, сооружений	Минимальные отступы от границ земельных участков в целях определения мест допустимого размещения зданий, строений, сооружений, за пределами которых запрещено строительство зданий, строений, сооружений
			min	max			
16	6.8	Связь	не подлежат установлению				3 метра

Ограничения использования земельных участков и объектов капитального строительства, устанавливаемые в соответствии с законодательством Российской Федерации, определяются пунктом 22 настоящих Правил.

5. Зона сельскохозяйственного производства – СХ2

№ п/п	Код ВРИ	Наименование ВРИ	Предельные (минимальные и (или) максимальные) размеры земельных участков, в том числе их площадь, м²		Максимальный процент застройки в границах земельного участка	Предельное количество этажей или предельная высота зданий, строений, сооружений	Минимальные отступы от границ земельных участков в целях определения мест допустимого размещения зданий, строений, сооружений, за пределами которых запрещено строительство зданий, строений, сооружений
			min	max			
ОСНОВНЫЕ ВИДЫ РАЗРЕШЕННОГО ИСПОЛЬЗОВАНИЯ ЗЕМЕЛЬНЫХ УЧАСТКОВ И ОБЪЕКТОВ КАПИТАЛЬНОГО СТРОИТЕЛЬСТВА							
1	1.1	Растениеводство	не подлежат установлению				
2	1.12	Пчеловодство	не подлежат установлению				
3	1.15	Хранение и переработка сельскохозяйственной продукции	не подлежат установлению				3 метра
4	1.16	Ведение личного подсобного хозяйства на полевых участках	не подлежат установлению				

№ п/п	Код ВРИ	Наименование ВРИ	Предельные (минимальные и (или) максимальные) размеры земельных участков, в том числе их площадь, м^2		Максимальный процент застройки в границах земельного участка	Предельное количество этажей или предельная высота зданий, строений, сооружений	Минимальные отступы от границ земельных участков в целях определения мест допустимого размещения зданий, строений, сооружений, за пределами которых запрещено строительство зданий, строений, сооружений
			min	max			
5	1.18	Обеспечение сельскохозяйственного производства	не подлежат установлению				3 метра
6	3.1.1	Предоставление коммунальных услуг	не подлежат установлению				
7	4.1	Деловое управление	не подлежат установлению		50%	не подлежит установлению	3 метра
8	4.4	Магазины	не подлежит установлению	5000	50%	не подлежит установлению	3 метра
9	4.9.1.1	Заправка транспортных средств	не подлежат установлению			1 этаж	3 метра
10	6.9	Склады	не подлежат установлению		60%	не подлежит установлению	3 метра
11	6.9.1	Складские площадки	не подлежат установлению				
12	8.3	Обеспечение внутреннего правопорядка	не подлежат установлению				3 метра
13	9.3	Историко-культурная деятельность	не подлежат установлению				
14	12.0	Земельные участки (территории) общего пользования	действие градостроительного регламента не распространяется				
УСЛОВНО РАЗРЕШЕННЫЕ ВИДЫ ИСПОЛЬЗОВАНИЯ ЗЕМЕЛЬНЫХ УЧАСТКОВ И ОБЪЕКТОВ КАПИТАЛЬНОГО СТРОИТЕЛЬСТВА							
15	1.7	Животноводство	не подлежат установлению				3 метра
16	6.4	Пищевая промышленность	не подлежат установлению				3 метра

Ограничения использования земельных участков и объектов капитального строительства, устанавливаемые в соответствии с законодательством Российской Федерации, определяются пунктом 22 настоящих Правил.

6. Зона ритуальных объектов - СН1

№ п/п	Код ВРИ	Наименование ВРИ	Предельные (минимальные и (или) максимальные) размеры земельных участков, в том числе их площадь, м^2		Максимальный процент застройки в границах земельного участка	Предельное количество этажей или предельная высота зданий, строений, сооружений	Минимальные отступы от границ земельных участков в целях определения мест допустимого размещения зданий, строений, сооружений, за пределами которых запрещено строительство зданий, строений, сооружений
			min	max			
ОСНОВНЫЕ ВИДЫ РАЗРЕШЕННОГО ИСПОЛЬЗОВАНИЯ ЗЕМЕЛЬНЫХ УЧАСТКОВ И ОБЪЕКТОВ КАПИТАЛЬНОГО СТРОИТЕЛЬСТВА							
1	12.1	Ритуальная деятельность	не подлежит установлению	400000	не подлежат установлению		3 метра
2	9.3	Историко-культурная деятельность	не подлежат установлению				
3	12.0	Земельные участки (территории) общего пользования	действие градостроительного регламента не распространяется				
4	3.1.1	Предоставление коммунальных услуг	не подлежат установлению				
УСЛОВНО РАЗРЕШЕННЫЕ ВИДЫ ИСПОЛЬЗОВАНИЯ ЗЕМЕЛЬНЫХ УЧАСТКОВ И ОБЪЕКТОВ КАПИТАЛЬНОГО СТРОИТЕЛЬСТВА							
5	3.7.1	Осуществление религиозных обрядов	не подлежат установлению				3 метра

Ограничения использования земельных участков и объектов капитального строительства, устанавливаемые в соответствии с законодательством Российской Федерации, определяются пунктом 22 настоящих Правил.

22. Ограничения использования земельных участков и объектов капитального строительства, устанавливаемые в соответствии с законодательством Российской Федерации

1. На территории Мосальского сельского поселения Каширского муниципального района Воронежской области располагаются следующие зоны с особыми условиями использования территории:

1) защитная зона объекта культурного наследия;

2) охранная зона объектов электроэнергетики (объектов электросетевого хозяйства и объектов по производству электрической энергии);

3) охранная зона трубопроводов (газопроводов, нефтепроводов и нефтепродуктопроводов, аммиакопроводов);

4) водоохранная (рыбоохранная) зона;

5) прибрежная защитная полоса;

6) зоны санитарной охраны источников питьевого и хозяйственно-бытового водоснабжения, а также устанавливаемые в случаях, предусмотренных Водным кодексом Российской Федерации, в отношении подземных водных объектов зоны специальной охраны;

7) зоны затопления и подтопления;

8) санитарно-защитная зона.

2. Ограничения для зон с особыми условиями использования территории установлены в соответствии с действующими нормативами.

№ п/п	Вид зоны	Ограничения в использовании земельных участков и объектов капитального строительства	Основания установления ограничений
1	Защитная зона объекта культурного наследия	Запрещается строительство объектов капитального строительства и их реконструкция, связанная с изменением их параметров (высоты, количества этажей, площади), за исключением строительства и реконструкции линейных объектов.	Приказ управления по охране объектов культурного наследия Воронежской области от 04.12.2019 № 71-01-07/338 «Об утверждении графического описания местоположения границ (с перечнем координат характерных точек этих границ) защитных зон объектов культурного наследия, расположенных на территории Воронежской области»
2	Охранная зона объектов электроэнергетики (объектов электросетевого хозяйства и объектов по	1. В охранных зонах объектов электросетевого хозяйства, размещенных на земельных участках, запрещается осуществлять любые действия, которые могут нарушить безопасную работу объектов электросетевого хозяйства, в том числе привести к их	Постановление Правительства Российской Федерации от 24.02.2009 № 160 «О порядке установления охранных зон объектов электросетевого хозяйства и особых условий

	производству электрической энергии)	повреждению или уничтожению, и (или) повлечь причинение вреда жизни, здоровью граждан и имуществу физических или юридических лиц, а также повлечь нанесение экологического ущерба и возникновение пожаров, в том числе: - набрасывать на провода и опоры воздушных линий электропередачи посторонние предметы, а также подниматься на опоры воздушных линий электропередачи; - размещать любые объекты и предметы (материалы) в пределах созданных в соответствии с требованиями нормативно-технических документов проходов и подъездов для доступа к объектам электросетевого хозяйства, а также проводить любые работы и возводить сооружения, которые могут препятствовать доступу к объектам электросетевого хозяйства, без создания необходимых для такого доступа проходов и подъездов; - находиться в пределах огороженной территории и помещениях распределительных устройств и подстанций, открывать двери и люки распределительных устройств и подстанций, производить переключения и подключения в электрических сетях (указанное требование не распространяется на работников, занятых выполнением разрешённых в установленном порядке работ), разводить огонь в пределах охранных зон вводных и распределительных устройств, подстанций, воздушных линий электропередачи, а также в охранных зонах кабельных линий электропередачи; - размещать свалки; - производить работы ударными механизмами, сбрасывать тяжести массой свыше 5 тонн, производить сброс и слив едких и коррозионных веществ и горюче-смазочных материалов (в охранных зонах подземных кабельных линий электропередачи). 2. Для объектов электросетевого хозяйства напряжением свыше 1000 вольт, помимо действий, предусмотренных пунктом 1, запрещается: - складировать или размещать хранилища любых, в том числе горюче-смазочных материалов; - размещать детские и спортивные площадки, стадионы, рынки, торговые точки, полевые станы, загоны для скота, гаражи и стоянки всех видов машин и механизмов, проводить любые мероприятия,	использования земельных участков, расположенных в границах таких зон» Постановление Правительства Российской Федерации от 18.11.2013 № 1033 «О порядке установления охранных зон объектов по производству электрической энергии и особых условий использования земельных участков, расположенных в границах таких зон»

		связанные с большим скоплением людей, не занятых выполнением разрешённых в установленном порядке работ (в охранных зонах воздушных линий электропередачи); - использовать (запускать) любые летательные аппараты, в том числе воздушных змеев, спортивные модели летательных аппаратов (в охранных зонах воздушных линий электропередачи); - бросать якоря с судов и осуществлять их проход с отданными якорями, цепями, лотами, волокушами и тралами (в охранных зонах подводных кабельных линий электропередачи); - осуществлять проход судов с поднятыми стрелами кранов и других механизмов (в охранных зонах воздушных линий электропередачи). 3. Без письменного решения о согласовании сетевой организации запрещается: - строительство, капитальный ремонт, реконструкция или снос зданий и сооружений; - горные, взрывные, мелиоративные работы, в том числе связанные с временным затоплением земель; - посадка и вырубка деревьев и кустарников; - дноуглубительные, землечерпальные и погрузочно-разгрузочные работы, добыча рыбы, других водных животных и растений придонными орудиями лова, устройство водопоев, колка и заготовка льда (в охранных зонах подводных кабельных линий электропередачи); - проход судов, у которых расстояние по вертикали от верхнего крайнего габарита с грузом или без груза до нижней точки провеса проводов переходов воздушных линий электропередачи через водоёмы менее минимально допустимого расстояния, в том числе с учётом максимального уровня подъёма воды при паводке; - проезд машин и механизмов, имеющих общую высоту с грузом или без груза от поверхности дороги более 4,5 метра (в охранных зонах воздушных линий электропередачи); - земляные работы на глубине более 0,3 метра (на вспахиваемых землях на глубине более 0,45 метра), а также планировка грунта (в охранных зонах подземных кабельных линий электропередачи); - полив сельскохозяйственных культур в случае, если высота струи воды может составить свыше 3 метров (в охранных зонах	

		воздушных линий электропередачи); - полевые сельскохозяйственные работы с применением сельскохозяйственных машин и оборудования высотой более 4 метров (в охранных зонах воздушных линий электропередачи) или полевые сельскохозяйственные работы, связанные с вспашкой земли (в охранных зонах кабельных линий электропередачи). 4. Для объектов электросетевого хозяйства напряжением до 1000 вольт, помимо действий, предусмотренных пунктом 3, без письменного решения о согласовании сетевых организаций запрещается: - размещать детские и спортивные площадки, стадионы, рынки, торговые точки, полевые станы, загоны для скота, гаражи и стоянки всех видов машин и механизмов, садовые, огородные земельные участки и иные объекты недвижимости, расположенные в границах территории ведения гражданами садоводства или огородничества для собственных нужд объекты жилищного строительства, в том числе индивидуального (в охранных зонах воздушных линий электропередачи); - складировать или размещать хранилища любых, в том числе горюче-смазочных материалов; - устраивать причалы для стоянки судов, барж и плавучих кранов, бросать якоря с судов и осуществлять их проход с отданными якорями, цепями, лотами, волокушами и тралами (в охранных зонах подводных кабельных линий электропередачи). 5. В охранных зонах объектов по производству электрической энергии запрещается осуществлять действия, которые могут нарушить безопасную работу объектов, в том числе привести к их повреждению или уничтожению и (или) повлечь причинение вреда жизни, здоровью граждан и имуществу физических или юридических лиц, а также нанесение вреда окружающей среде и возникновение пожаров и чрезвычайных ситуаций, а именно: - убирать, перемещать, засыпать и повреждать предупреждающие знаки; - размещать кладбища, скотомогильники, захоронения отходов производства и потребления, радиоактивных, химических, взрывчатых, токсичных, отравляющих и ядовитых веществ;	

		- производить сброс и слив едких и коррозионных веществ, в том числе растворов кислот, щелочей и солей, а также горюче-смазочных материалов; - разводить огонь и размещать какие-либо открытые или закрытые источники огня; - проводить работы, размещать объекты и предметы, возводить сооружения, которые могут препятствовать доступу к объектам, без создания необходимых для такого доступа проходов и подъездов; - производить работы ударными механизмами, сбрасывать тяжести массой свыше 5 тонн; - складировать любые материалы, в том числе взрывоопасные, пожароопасные и горюче-смазочные. 6. Без письменного согласования владельцев объектов по производству электрической энергии запрещается: - размещать детские и спортивные площадки, стадионы, рынки, торговые точки, полевые станы, загоны для скота, гаражи и стоянки всех видов машин и механизмов; - проводить любые мероприятия, связанные с пребыванием людей, не занятых выполнением работ, разрешенных в установленном порядке; - осуществлять горные, взрывные, мелиоративные работы, в том числе связанные с временным затоплением земель.	
3	Охранная зона трубопроводов (газопроводов, нефтепроводов и нефтепродуктопроводов, аммиакопроводов)	1. В охранных зонах трубопроводов запрещается производить всякого рода действия, могущие нарушить нормальную эксплуатацию трубопроводов либо привести к их повреждению, в частности: - перемещать, засыпать и ломать опознавательные и сигнальные знаки, контрольно - измерительные пункты; - открывать люки, калитки и двери необслуживаемых усилительных пунктов кабельной связи, ограждений узлов линейной арматуры, станций катодной и дренажной защиты, линейных и смотровых колодцев и других линейных устройств, открывать и закрывать краны и задвижки, отключать или включать средства связи, энергоснабжения и телемеханики трубопроводов; - устраивать всякого рода свалки, выливать растворы кислот, солей и щелочей; - разрушать берегоукрепительные сооружения, водопропускные	Федеральный закон от 31.03.1999 № 69-ФЗ «О газоснабжении в Российской Федерации» «Правила охраны магистральных трубопроводов», утвержденные Минтопэнерго РФ 29.04.1992, Постановлением Госгортехнадзора РФ от 22.04.1992 № 9 Постановление Госгортехнадзора РФ от 23.11.1994 № 61 «О распространении «Правил охраны магистральных трубопроводов» на магистральные аммиакопроводы» Постановление Правительства Российской

		устройства, земляные и иные сооружения (устройства), предохраняющие трубопроводы от разрушения, а прилегающую территорию и окружающую местность - от аварийного разлива транспортируемой продукции; - бросать якоря, проходить с отданными якорями, цепями, лотами, волокушами и тралами, производить дноуглубительные и землечерпальные работы; - разводить огонь и размещать какие-либо открытые или закрытые источники огня. 2. В охранных зонах трубопроводов без письменного разрешения предприятий трубопроводного транспорта запрещается: - возводить любые постройки и сооружения; на расстоянии ближе 1000 м от оси аммиакопровода запрещается: строить коллективные сады с жилыми домами, устраивать массовые спортивные соревнования, соревнования с участием зрителей, купания, массовый отдых людей, любительское рыболовство, расположение временных полевых жилищ и станов любого назначения, загоны для скота; - высаживать деревья и кустарники всех видов, складировать корма, удобрения, материалы, сено и солому, располагать коновязи, содержать скот, выделять рыбопромысловые участки, производить добычу рыбы, а также водных животных и растений, устраивать водопои, производить колку и заготовку льда; - сооружать проезды и переезды через трассы трубопроводов, устраивать стоянки автомобильного транспорта, тракторов и механизмов, размещать сады и огороды; - производить мелиоративные земляные работы, сооружать оросительные и осушительные системы; - производить всякого рода открытые и подземные, горные, строительные, монтажные и взрывные работы, планировку грунта. 3. В охранных зонах магистральных газопроводов запрещается: - перемещать, засыпать, повреждать и разрушать контрольно-измерительные и контрольно-диагностические пункты, предупредительные надписи, опознавательные и сигнальные знаки местонахождения магистральных газопроводов; - открывать двери и люки необслуживаемых усилительных пунктов	Федерации от 08.09.2017 № 1083 «Об утверждении Правил охраны магистральных газопроводов и о внесении изменений в Положение о представлении в федеральный орган исполнительной власти (его территориальные органы), уполномоченный Правительством Российской Федерации на осуществление государственного кадастрового учета, государственной регистрации прав, ведение Единого государственного реестра недвижимости и предоставление сведений, содержащихся в Едином государственном реестре недвижимости, федеральными органами исполнительной власти, органами государственной власти субъектов Российской Федерации и органами местного самоуправления дополнительных сведений, воспроизводимых на публичных кадастровых картах» Постановление Правительства Российской Федерации от 20.11.2000 № 878 «Об утверждении Правил охраны газораспределительных сетей»

		на кабельных линиях связи, калитки ограждений узлов линейной арматуры, двери установок электрохимической защиты, люки линейных и смотровых колодцев, открывать и закрывать краны, задвижки, отключать и включать средства связи, энергоснабжения, устройства телемеханики магистральных газопроводов; - устраивать свалки, осуществлять сброс и слив едких и коррозионно-агрессивных веществ и горюче-смазочных материалов; - складировать любые материалы, в том числе горюче-смазочные, или размещать хранилища любых материалов; - повреждать берегозащитные, водовыпускные сооружения, земляные и иные сооружения (устройства), предохраняющие магистральный газопровод от разрушения; - осуществлять постановку судов и плавучих объектов на якорь, добычу морских млекопитающих, рыболовство придонными орудиями добычи (вылова) водных биологических ресурсов, плавание с вытравленной якорь-цепью; - проводить дноуглубительные и другие работы, связанные с изменением дна и берегов водных объектов, за исключением работ, необходимых для технического обслуживания объекта магистрального газопровода; - проводить работы с использованием ударно-импульсных устройств и вспомогательных механизмов, сбрасывать грузы; - осуществлять рекреационную деятельность (кроме деятельности по размещению туристских стоянок), разводить костры и размещать источники огня; - огораживать и перегораживать охранные зоны; - размещать какие-либо здания, строения, сооружения, не относящиеся к объектам, указанным в пункте 2 Правил, за исключением объектов, указанных в подпунктах «д» – «к» и «м» пункта 6 Правил, утвержденных Постановлением Правительства РФ от 08.09.2017 № 1083; - осуществлять несанкционированное подключение (присоединение) к магистральному газопроводу. 4. В охранных зонах магистральных газопроводов без письменного разрешения собственника магистрального газопровода или организации, эксплуатирующей магистральный газопровод не допускается:	

		- проведение горных, взрывных, строительных, монтажных, мелиоративных работ, в том числе работ, связанных с затоплением земель; - осуществление посадки и вырубки деревьев и кустарников; - проведение погрузочно-разгрузочных работ, устройство водопоев скота, колка и заготовка льда; - проведение земляных работ на глубине более чем 0,3 метра, планировка грунта; - сооружение запруд на реках и ручьях; - складирование кормов, удобрений, сена, соломы, размещение полевых станов и загонов для скота; - размещение туристских стоянок; - размещение гаражей, стоянок и парковок транспортных средств; - сооружение переездов через магистральные газопроводы; - прокладка инженерных коммуникаций; - проведение инженерных изысканий, связанных с бурением скважин и устройством шурфов; - устройство причалов для судов и пляжей; - проведение работ на объектах транспортной инфраструктуры, находящихся на территории охранной зоны; - проведение работ, связанных с временным затоплением земель, не относящихся к землям сельскохозяйственного назначения. 5. В границах охранной зоны газораспределительных сетей запрещается: - строить объекты жилищно-гражданского и производственного назначения; - сносить и реконструировать мосты, коллекторы, автомобильные и железные дороги с расположенными на них газораспределительными сетями без предварительного выноса этих газопроводов по согласованию с эксплуатационными организациями; - разрушать берегоукрепительные сооружения, водопропускные устройства, земляные и иные сооружения, предохраняющие газораспределительные сети от разрушений; - перемещать, повреждать, засыпать и уничтожать опознавательные знаки, контрольно-измерительные пункты и другие устройства газораспределительных сетей;	

		- устраивать свалки и склады, разливать растворы кислот, солей, щелочей и других химически активных веществ; - огораживать и перегораживать охранные зоны, препятствовать доступу персонала эксплуатационных организаций к газораспределительным сетям, проведению обслуживания и устранению повреждений газораспределительных сетей; - разводить огонь и размещать источники огня; - рыть погреба, копать и обрабатывать почву сельскохозяйственными и мелиоративными орудиями и механизмами на глубину более 0,3 метра; - открывать калитки и двери газорегуляторных пунктов, станций катодной и дренажной защиты, люки подземных колодцев, включать или отключать электроснабжение средств связи, освещения и систем телемеханики; - набрасывать, приставлять и привязывать к опорам и надземным газопроводам, ограждениям и зданиям газораспределительных сетей посторонние предметы, лестницы, влезать на них; - самовольно подключаться к газораспределительным сетям.	
4	Водоохранная зона	В границах водоохраной зоны запрещается: - использование сточных вод в целях регулирования плодородия почв; - размещение кладбищ, скотомогильников, объектов размещения отходов производства и потребления, химических, взрывчатых, токсичных, отравляющих и ядовитых веществ, пунктов захоронения радиоактивных отходов; - осуществление авиационных мер по борьбе с вредными организмами; - движение и стоянка транспортных средств (кроме специальных транспортных средств), за исключением их движения по дорогам и стоянки на дорогах и в специально оборудованных местах, имеющих твердое покрытие; - строительство и реконструкция автозаправочных станций, складов горюче-смазочных материалов (за исключением случаев, если автозаправочные станции, склады горюче-смазочных материалов размещены на территориях портов, инфраструктуры внутренних водных путей, в том числе баз (сооружений) для стоянки маломерных судов, объектов органов федеральной службы безопасности), станций технического обслуживания, используемых	Водный кодекс Российской Федерации

		для технического осмотра и ремонта транспортных средств, осуществление мойки транспортных средств; - размещение специализированных хранилищ пестицидов и агрохимикатов, применение пестицидов и агрохимикатов; - сброс сточных, в том числе дренажных, вод; - разведка и добыча общераспространенных полезных ископаемых (за исключением случаев, если разведка и добыча общераспространенных полезных ископаемых осуществляются пользователями недр, осуществляющими разведку и добычу иных видов полезных ископаемых, в границах предоставленных им в соответствии с законодательством Российской Федерации о недрах горных отводов и (или) геологических отводов на основании утвержденного технического проекта в соответствии со ст. 19.1 Закона Российской Федерации от 21 февраля 1992 года № 2395-1 «О недрах»).	
	Рыбоохранная зона	В границах рыбоохранной зоны запрещается: - использование сточных вод в целях регулирования плодородия почв; - размещение кладбищ, скотомогильников, объектов размещения отходов производства и потребления, химических, взрывчатых, токсичных, отравляющих и ядовитых веществ, пунктов захоронения радиоактивных отходов; - осуществление авиационных мер по борьбе с вредными организмами; - движение и стоянка транспортных средств (кроме специальных транспортных средств), за исключением их движения по дорогам и стоянки на дорогах и в специально оборудованных местах, имеющих твердое покрытие; - размещение автозаправочных станций, складов горюче-смазочных материалов (за исключением случаев, если автозаправочные станции, склады горюче-смазочных материалов размещены на территориях портов, судостроительных и судоремонтных организаций, инфраструктуры внутренних водных путей при условии соблюдения требований законодательства в области охраны окружающей среды и Водного кодекса Российской Федерации), станций технического обслуживания, используемых для технического осмотра и ремонта транспортных средств, осуществление мойки транспортного средства;	Постановление Правительства Российской Федерации от 06.10.2008 № 743 «Об утверждении Правил установления рыбоохранных зон»

		- размещение специализированных хранилищ пестицидов и агрохимикатов, применение пестицидов и агрохимикатов; - сброс сточных, в том числе дренажных, вод; - разведка и добыча общераспространенных полезных ископаемых (за исключением случаев, если разведка и добыча общераспространенных полезных ископаемых осуществляются пользователями недр, осуществляющими разведку и добычу иных видов полезных ископаемых, в границах предоставленных им в соответствии с законодательством Российской Федерации о недрах горных отводов и (или) геологических отводов на основании утвержденного технического проекта в соответствии со статьей 19.1 Закона Российской Федерации «О недрах»); - распашка земель; - размещение отвалов размываемых грунтов; - выпас сельскохозяйственных животных и организация для них летних лагерей, ванн.	
5	Прибрежная защитная полоса	В границах прибрежных защитных полос запрещается: - использование сточных вод в целях регулирования плодородия почв; - размещение кладбищ, скотомогильников, объектов размещения отходов производства и потребления, химических, взрывчатых, токсичных, отравляющих и ядовитых веществ, пунктов захоронения радиоактивных отходов; - осуществление авиационных мер по борьбе с вредными организмами; - движение и стоянка транспортных средств (кроме специальных транспортных средств), за исключением их движения по дорогам и стоянки на дорогах и в специально оборудованных местах, имеющих твердое покрытие; - строительство и реконструкция автозаправочных станций, складов горюче-смазочных материалов (за исключением случаев, если автозаправочные станции, склады горюче-смазочных материалов размещены на территориях портов, инфраструктуры внутренних водных путей, в том числе баз (сооружений) для стоянки маломерных судов, объектов органов федеральной службы безопасности), станций технического обслуживания, используемых для технического осмотра и ремонта транспортных средств, осуществление мойки транспортных средств;	Водный кодекс Российской Федерации

		- размещение специализированных хранилищ пестицидов и агрохимикатов, применение пестицидов и агрохимикатов; - сброс сточных, в том числе дренажных, вод; - разведка и добыча общераспространенных полезных ископаемых (за исключением случаев, если разведка и добыча общераспространенных полезных ископаемых осуществляются пользователями недр, осуществляющими разведку и добычу иных видов полезных ископаемых, в границах предоставленных им в соответствии с законодательством Российской Федерации о недрах горных отводов и (или) геологических отводов на основании утвержденного технического проекта в соответствии со ст. 19.1 Закона Российской Федерации от 21 февраля 1992 года № 2395-1 «О недрах»); - распашка земель; - размещение отвалов размываемых грунтов; - выпас сельскохозяйственных животных и организация для них летних лагерей, ванн.	
6	Зоны санитарной охраны источников питьевого и хозяйственно-бытового водоснабжения, а также устанавливаемые в случаях, предусмотренных Водным кодексом Российской Федерации, в отношении подземных водных объектов зоны специальной охраны	В зоне санитарной охраны источников питьевого и хозяйственно-бытового водоснабжения запрещается сброс сточных, в том числе дренажных, вод. На территории зоны санитарной охраны подземных источников водоснабжения: 1. В первом поясе не допускается: - посадка высокоствольных деревьев; - все виды строительства, не имеющие непосредственного отношения к эксплуатации, реконструкции и расширению водопроводных сооружений, в том числе прокладка трубопроводов различного назначения; - размещение жилых и хозяйственно-бытовых зданий; - проживание людей; - применение ядохимикатов и удобрений. 2. Во втором поясе запрещено: - закачка отработанных вод в подземные горизонты, подземное складирование твёрдых отходов и разработка недр земли; - размещение кладбищ, скотомогильников, полей ассенизации, полей фильтрации, навозохранилищ, силосных траншей, животноводческих и птицеводческих предприятий и других	Водный кодекс Российской Федерации СанПиН 2.1.4.1110-02 «Зоны санитарной охраны источников водоснабжения и водопроводов питьевого назначения»

		объектов, обусловливающих опасность микробного загрязнения подземных вод; - применение удобрений и ядохимикатов; - рубка леса главного пользования и реконструкции; - размещение складов горюче-смазочных материалов, ядохимикатов и минеральных удобрений, накопителей промстоков, шламохранилищ и других объектов, обусловливающих опасность химического загрязнения подземных вод. Бурение новых скважин и новое строительство, связанное с нарушением почвенного покрова, производится при обязательном согласовании с центром государственного санитарно-эпидемиологического надзора. 3. В третьем поясе запрещено: - закачка отработанных вод в подземные горизонты, подземное складирование твёрдых отходов и разработка недр земли; - размещение складов горюче-смазочных материалов, ядохимикатов и минеральных удобрений, накопителей промстоков, шламохранилищ и других объектов, обусловливающих опасность химического загрязнения подземных вод. Размещение таких объектов допускается в пределах третьего пояса зоны санитарной охраны только при использовании защищённых подземных вод, при условии выполнения специальных мероприятий по защите водоносного горизонта от загрязнения при наличии санитарно-эпидемиологического заключения центра государственного санитарно-эпидемиологического надзора, выданного с учётом заключения органов геологического контроля. Бурение новых скважин и новое строительство, связанное с нарушением почвенного покрова, производится при обязательном согласовании с центром государственного санитарно-эпидемиологического надзора. На территории зоны санитарной охраны поверхностных источников водоснабжения: 1. В первом поясе не допускается: - посадка высокоствольных деревьев; - все виды строительства, не имеющие непосредственного отношения к эксплуатации, реконструкции и расширению	

		водопроводных сооружений, в том числе прокладка трубопроводов различного назначения; - размещение жилых и хозяйственно-бытовых зданий; - проживание людей; - применение ядохимикатов и удобрений; - спуск любых сточных вод, в том числе сточных вод водного транспорта; - купание, стирка белья, водопой скота и другие виды водопользования, оказывающие влияние на качество воды. 2. Во втором поясе не допускается: - рубка леса главного пользования и реконструкции, а также закрепление за лесозаготовительными предприятиями древесины на корню и лесосечного фонда долгосрочного пользования (допускается только рубки ухода и санитарные рубки леса); - расположение стойбищ и выпас скота, а также всякое другое использование водоема и земельных участков, лесных угодий в пределах прибрежной полосы шириной не менее 500 м, которое может привести к ухудшению качества или уменьшению количества воды источника водоснабжения; - отведение сточных вод в зоне водосбора источника водоснабжения, включая его притоки, не отвечающих гигиеническим требованиям к охране поверхностных вод; - размещение кладбищ, скотомогильников, полей ассенизации, полей фильтрации, навозохранилищ, силосных траншей, животноводческих и птицеводческих предприятий и других объектов, обусловливающих опасность микробного загрязнения подземных вод; - применение удобрений и ядохимикатов; - рубка леса главного пользования и реконструкции; - сброс промышленных, сельскохозяйственных, городских и ливневых сточных вод, содержание в которых химических веществ и микроорганизмов превышает установленные санитарными правилами гигиенические нормативы качества воды (с учетом Определения Верховного Суда РФ от 25.09.2014 № АПЛ14-393); - размещение складов горюче-смазочных материалов, ядохимикатов и минеральных удобрений, накопителей промстоков, шламохранилищ и других объектов, обусловливающих опасность	

		химического загрязнения подземных вод. Регулирование отведения территории для нового строительства жилых, промышленных и сельскохозяйственных объектов, а также согласование изменений технологий действующих предприятий, связанных с повышением степени опасности загрязнения сточными водами источника водоснабжения производится при согласовании с центром государственного санитарно-эпидемиологического надзора. Все работы, в том числе добыча песка, гравия, донноуглубительные, в пределах акватории зоны санитарной охраны допускаются по согласованию с центром государственного санитарно - эпидемиологического надзора лишь при обосновании гидрологическими расчетами отсутствия ухудшения качества воды в створе водозабора. Использование химических методов борьбы с эвтрофикацией водоемов допускается при условии применения препаратов, имеющих положительное санитарно - эпидемиологическое заключение государственной санитарно - эпидемиологической службы Российской Федерации. Использование источников водоснабжения в пределах второго пояса зоны санитарной охраны для купания, туризма, водного спорта и рыбной ловли допускается в установленных местах при условии соблюдения гигиенических требований к охране поверхностных вод, а также гигиенических требований к зонам рекреации водных объектов. 3. В третьем поясе не допускается отведение сточных вод в зоне водосбора источника водоснабжения, включая его притоки, не отвечающих гигиеническим требованиям к охране поверхностных вод. Регулирование отведения территории для нового строительства жилых, промышленных и сельскохозяйственных объектов, а также согласование изменений технологий действующих предприятий, связанных с повышением степени опасности загрязнения сточными водами источника водоснабжения производится при согласовании с центром государственного санитарно-эпидемиологического надзора.	

		Все работы, в том числе добыча песка, гравия, донноуглубительные, в пределах акватории зоны санитарной охраны допускаются по согласованию с центром государственного санитарно - эпидемиологического надзора лишь при обосновании гидрологическими расчетами отсутствия ухудшения качества воды в створе водозабора. Использование химических методов борьбы с эвтрофикацией водоемов допускается при условии применения препаратов, имеющих положительное санитарно - эпидемиологическое заключение государственной санитарно - эпидемиологической службы Российской Федерации.	
7	Зоны затопления и подтопления	В зонах затопления и подтопления запрещается: - размещение новых населенных пунктов и строительство объектов капитального строительства без обеспечения инженерной защиты таких населенных пунктов и объектов от затопления, подтопления; - использование сточных вод в целях регулирования плодородия почв; - размещение кладбищ, скотомогильников, объектов размещения отходов производства и потребления, химических, взрывчатых, токсичных, отравляющих и ядовитых веществ, пунктов хранения и захоронения радиоактивных отходов; - осуществление авиационных мер по борьбе с вредными организмами.	Водный кодекс Российской Федерации
8	Санитарно-защитная зона	В границах санитарно-защитной зоны не допускается использования земельных участков в целях: - размещения жилой застройки, объектов образовательного и медицинского назначения, спортивных сооружений открытого типа, организаций отдыха детей и их оздоровления, зон рекреационного назначения и для ведения садоводства; - размещения объектов для производства и хранения лекарственных средств, объекты пищевых отраслей промышленности, оптовых складов продовольственного сырья и пищевой продукции, комплексов водопроводных сооружений для подготовки и хранения питьевой воды, использования земельных участков в целях производства, хранения и переработки сельскохозяйственной продукции, предназначенной для дальнейшего использования в качестве пищевой продукции, если химическое, физическое и (или) биологическое воздействие объекта, в отношении которого	Постановление Правительства Российской Федерации от 03.03.2018 № 222 «Об утверждении Правил установления санитарно-защитных зон и использования земельных участков, расположенных в границах санитарно-защитных зон»

		установлена санитарно-защитная зона, приведет к нарушению качества и безопасности таких средств, сырья, воды и продукции в соответствии с установленными требованиями.	

Приложение №1
к правилам землепользования и застройки
Мосальского сельского поселения
Каширского муниципального района
Воронежской области

СВЕДЕНИЯ О ГРАНИЦАХ ТЕРРИТОРИАЛЬНЫХ ЗОН, СОДЕРЖАЩИЕ ГРАФИЧЕСКОЕ ОПИСАНИЕ МЕСТОПОЛОЖЕНИЯ ГРАНИЦ ТЕРРИТОРИАЛЬНЫХ ЗОН, ПЕРЕЧЕНЬ КООРДИНАТ ХАРАКТЕРНЫХ ТОЧЕК ГРАНИЦ ТЕРРИТОРИАЛЬНЫХ ЗОН СЕЛА МОСАЛЬСКОЕ

ОПИСАНИЕ МЕСТОПОЛОЖЕНИЯ ГРАНИЦ

Зона застройки индивидуальными жилыми домами - Ж1

(наименование объекта, местоположение границ которого описано
(далее - объект)

Раздел 1

Сведения об объекте		
№ п/п	Характеристики объекта	Описание характеристик
1	2	3
1	Местоположение объекта	Воронежская область, Каширский муниципальный район, Мосальское сельское поселение, село Мосальское
2	Площадь объекта ± величина погрешности определения площади (Р ± Дельта Р)	2693947 +/- 28723 м²
3	Иные характеристики объекта	-

Раздел 2

Сведения о местоположении границ объекта					
1. Система координат: МСК - 36, зона 1					
2. Сведения о характерных точках границ объекта					
Обозначение характерных точек границ	Координаты, м		Метод определения координат характерной точки	Средняя квадратическая погрешность положения характерной точки (Mt), м	Описание обозначения точки на местности (при наличии)
	X	Y			
1	2	3	4	5	6
1	479117.71	1321421.28	Картометрический	5.00	-
2	479095.22	1321351.09	Картометрический	5.00	-
3	479115.38	1321343.74	Картометрический	5.00	-
4	479128.03	1321339.27	Картометрический	5.00	-
5	479250.22	1321288.69	Картометрический	5.00	-
6	479316.66	1321274.08	Картометрический	5.00	-
7	479363.39	1321264.44	Картометрический	5.00	-
8	479388.19	1321264.59	Картометрический	5.00	-
9	479389.04	1321269.34	Картометрический	5.00	-
10	479389.79	1321276.18	Картометрический	5.00	-
11	479400.08	1321368.78	Аналитический	0.10	-
12	479401.41	1321385.31	Картометрический	5.00	-
13	479518.24	1321359.41	Картометрический	5.00	-
14	479651.79	1321339.06	Аналитический	2.50	-
15	479675.95	1321487.83	Аналитический	2.50	-
16	479556.04	1321516.30	Картометрический	5.00	-
17	479568.91	1321592.13	Картометрический	5.00	-
18	479447.92	1321607.99	Аналитический	2.50	-
19	479387.18	1321606.43	Картометрический	5.00	-
20	479288.26	1321535.94	Картометрический	5.00	-
21	479195.01	1321555.11	Картометрический	5.00	-
22	479192.61	1321554.15	Картометрический	5.00	-
23	479186.79	1321555.66	Картометрический	5.00	-
24	479148.14	1321454.23	Картометрический	5.00	-
1	479117.71	1321421.28	Картометрический	5.00	-
25	479091.45	1321760.82	Аналитический	0.10	-
26	479114.60	1321806.05	Аналитический	0.10	-
27	479139.90	1321793.10	Аналитический	0.10	-
28	479162.69	1321837.60	Аналитический	0.10	-
29	479209.10	1321813.85	Аналитический	2.50	-
30	479229.34	1321853.39	Аналитический	2.50	-
31	479157.64	1321890.10	Аналитический	2.50	-
32	479130.57	1321837.23	Аналитический	2.50	-
33	479123.41	1321866.77	Аналитический	2.50	-
34	479103.62	1321925.88	Аналитический	2.50	-

1	2	3	4	5	6
35	479081.88	1321978.02	Аналитический	2.50	-
36	479065.99	1322015.23	Аналитический	2.50	-
37	479064.44	1322026.27	Аналитический	2.50	-
38	479065.90	1322036.87	Аналитический	2.50	-
39	479076.59	1322060.87	Аналитический	2.50	-
40	479099.42	1322105.08	Аналитический	2.50	-
41	479107.44	1322119.82	Аналитический	2.50	-
42	479127.35	1322161.68	Аналитический	2.50	-
43	479154.49	1322208.85	Аналитический	2.50	-
44	479179.07	1322267.02	Аналитический	2.50	-
45	479193.07	1322295.75	Картометрический	5.00	-
46	479205.77	1322329.63	Картометрический	5.00	-
47	479212.09	1322350.16	Картометрический	5.00	-
48	479216.02	1322371.39	Картометрический	5.00	-
49	479219.56	1322388.55	Картометрический	5.00	-
50	479177.88	1322451.00	Картометрический	5.00	-
51	479010.21	1322573.22	Картометрический	5.00	-
52	478993.81	1322585.12	Картометрический	5.00	-
53	478985.61	1322571.94	Картометрический	5.00	-
54	478976.35	1322557.96	Картометрический	5.00	-
55	478968.81	1322547.20	Картометрический	5.00	-
56	478960.96	1322530.54	Картометрический	5.00	-
57	478957.56	1322521.28	Картометрический	5.00	-
58	478954.15	1322515.38	Картометрический	5.00	-
59	478948.30	1322511.39	Картометрический	5.00	-
60	478944.57	1322504.85	Картометрический	5.00	-
61	478936.81	1322489.96	Картометрический	5.00	-
62	478961.84	1322475.02	Картометрический	5.00	-
63	478878.56	1322340.41	Картометрический	5.00	-
64	478843.69	1322215.49	Картометрический	5.00	-
65	478825.29	1322082.81	Картометрический	5.00	-
66	478846.60	1322034.39	Картометрический	5.00	-
67	478862.29	1321978.03	Картометрический	5.00	-
68	478865.77	1321954.79	Картометрический	5.00	-
69	478874.30	1321907.14	Картометрический	5.00	-
70	478886.69	1321882.35	Картометрический	5.00	-
71	478911.48	1321849.43	Аналитический	2.50	-
72	478947.51	1321807.59	Аналитический	0.10	-
73	478988.18	1321781.25	Аналитический	0.10	-
74	479061.78	1321755.30	Аналитический	0.10	-
25	479091.45	1321760.82	Аналитический	0.10	-
75	478790.05	1321828.88	Картометрический	5.00	-
76	478791.77	1321842.59	Картометрический	5.00	-
77	478788.96	1321852.30	Картометрический	5.00	-
78	478783.06	1321864.74	Картометрический	5.00	-
79	478776.79	1321873.91	Картометрический	5.00	-
80	478775.16	1321887.35	Картометрический	5.00	-

1	2	3	4	5	6
81	478774.80	1321905.41	Картометрический	5.00	-
82	478772.44	1321916.76	Картометрический	5.00	-
83	478767.90	1321922.57	Картометрический	5.00	-
84	478759.36	1321927.84	Картометрический	5.00	-
85	478755.10	1321934.28	Картометрический	5.00	-
86	478749.74	1321949.17	Картометрический	5.00	-
87	478748.01	1321959.25	Картометрический	5.00	-
88	478748.29	1321970.42	Картометрический	5.00	-
89	478748.08	1321973.68	Картометрический	5.00	-
90	478739.71	1321977.86	Картометрический	5.00	-
91	478728.68	1321983.04	Картометрический	5.00	-
92	478726.95	1321990.03	Картометрический	5.00	-
93	478728.22	1322009.64	Картометрический	5.00	-
94	478729.40	1322016.90	Картометрический	5.00	-
95	478727.86	1322022.17	Картометрический	5.00	-
96	478723.96	1322034.33	Картометрический	5.00	-
97	478722.50	1322050.49	Картометрический	5.00	-
98	478721.28	1322066.20	Картометрический	5.00	-
99	478722.09	1322078.41	Картометрический	5.00	-
100	478723.68	1322083.04	Картометрический	5.00	-
101	478727.81	1322085.77	Картометрический	5.00	-
102	478736.48	1322087.22	Картометрический	5.00	-
103	478736.38	1322090.96	Картометрический	5.00	-
104	478736.71	1322098.29	Картометрический	5.00	-
105	478739.66	1322106.37	Картометрический	5.00	-
106	478740.30	1322117.31	Картометрический	5.00	-
107	478740.02	1322126.03	Картометрический	5.00	-
108	478740.12	1322131.93	Картометрический	5.00	-
109	478740.39	1322140.92	Картометрический	5.00	-
110	478743.38	1322154.99	Картометрический	5.00	-
111	478748.20	1322168.97	Картометрический	5.00	-
112	478751.28	1322183.86	Картометрический	5.00	-
113	478754.82	1322191.49	Картометрический	5.00	-
114	478758.09	1322197.21	Картометрический	5.00	-
115	478759.27	1322211.46	Картометрический	5.00	-
116	478763.18	1322224.72	Картометрический	5.00	-
117	478771.80	1322247.78	Картометрический	5.00	-
118	478785.24	1322287.45	Картометрический	5.00	-
119	478795.04	1322308.15	Картометрический	5.00	-
120	478803.21	1322322.41	Картометрический	5.00	-
121	478809.02	1322337.75	Картометрический	5.00	-
122	478763.51	1322423.89	Картометрический	5.00	-
123	478645.75	1322609.83	Картометрический	5.00	-
124	478613.99	1322588.91	Картометрический	5.00	-
125	478517.92	1322637.33	Картометрический	5.00	-
126	478445.87	1322736.88	Картометрический	5.00	-
127	478304.09	1322939.48	Картометрический	5.00	-
128	478278.14	1323001.45	Картометрический	5.00	-

1	2	3	4	5	6
129	478271.87	1323036.83	Картометрический	5.00	-
130	478262.97	1323044.59	Картометрический	5.00	-
131	478257.07	1323058.03	Картометрический	5.00	-
132	478255.12	1323070.65	Картометрический	5.00	-
133	478256.26	1323088.89	Картометрический	5.00	-
134	478256.21	1323097.70	Картометрический	5.00	-
135	478255.85	1323108.14	Картометрический	5.00	-
136	478258.93	1323125.94	Картометрический	5.00	-
137	478260.11	1323137.74	Картометрический	5.00	-
138	478258.80	1323154.76	Картометрический	5.00	-
139	478262.38	1323171.83	Картометрический	5.00	-
140	478254.90	1323185.45	Картометрический	5.00	-
141	478252.96	1323229.61	Картометрический	5.00	-
142	478208.41	1323273.39	Картометрический	5.00	-
143	478210.92	1323304.70	Картометрический	5.00	-
144	478146.44	1323260.17	Картометрический	5.00	-
145	478102.08	1323226.63	Картометрический	5.00	-
146	478056.67	1323192.29	Картометрический	5.00	-
147	478052.76	1323188.56	Картометрический	5.00	-
148	478051.15	1323186.67	Картометрический	5.00	-
149	478050.73	1323184.32	Картометрический	5.00	-
150	478051.11	1323180.44	Картометрический	5.00	-
151	478046.45	1323176.84	Картометрический	5.00	-
152	478043.60	1323178.14	Картометрический	5.00	-
153	478041.13	1323178.64	Картометрический	5.00	-
154	478039.32	1323178.62	Картометрический	5.00	-
155	478038.81	1323178.49	Аналитический	0.30	-
156	478037.19	1323178.08	Аналитический	0.50	-
157	478028.39	1323170.90	Аналитический	0.30	-
158	478178.66	1322865.54	Аналитический	0.30	-
159	478626.10	1321999.07	Аналитический	0.30	-
160	478623.78	1321953.46	Аналитический	0.30	-
161	478655.49	1321949.84	Аналитический	0.30	-
162	478658.86	1321900.32	Аналитический	0.30	-
163	478717.07	1321774.25	Аналитический	0.30	-
75	478790.05	1321828.88	Картометрический	5.00	-
164	479011.37	1323163.55	Аналитический	2.50	-
165	479034.54	1323296.46	Аналитический	2.50	-
166	478945.68	1323357.20	Аналитический	2.50	-
167	478978.05	1323463.20	Аналитический	2.50	-
168	478989.15	1323501.19	Картометрический	5.00	-
169	478903.14	1323629.32	Картометрический	5.00	-
170	478909.03	1323639.55	Картометрический	5.00	-
171	478873.40	1323729.13	Картометрический	5.00	-
172	478871.17	1323733.20	Аналитический	2.50	-
173	478869.45	1323732.05	Картометрический	5.00	-
174	478868.34	1323730.54	Картометрический	5.00	-

1	2	3	4	5	6
175	478867.97	1323727.72	Картометрический	5.00	-
176	478868.25	1323724.77	Картометрический	5.00	-
177	478856.42	1323718.25	Картометрический	5.00	-
178	478852.57	1323720.39	Картометрический	5.00	-
179	478849.90	1323720.95	Картометрический	5.00	-
180	478846.85	1323720.45	Картометрический	5.00	-
181	478842.58	1323718.63	Картометрический	5.00	-
182	478791.86	1323690.98	Картометрический	5.00	-
183	478683.00	1323625.29	Картометрический	5.00	-
184	478630.46	1323590.26	Картометрический	5.00	-
185	478555.64	1323539.16	Картометрический	5.00	-
186	478500.49	1323500.33	Картометрический	5.00	-
187	478492.78	1323494.52	Картометрический	5.00	-
188	478487.39	1323489.79	Картометрический	5.00	-
189	478476.34	1323492.39	Картометрический	5.00	-
190	478478.02	1323434.14	Картометрический	5.00	-
191	478610.89	1323346.99	Картометрический	5.00	-
192	478573.31	1323238.14	Картометрический	5.00	-
193	478462.14	1323149.43	Картометрический	5.00	-
194	478474.15	1323111.85	Картометрический	5.00	-
195	478545.81	1323036.32	Картометрический	5.00	-
196	478560.92	1323015.01	Картометрический	5.00	-
197	478601.59	1322987.51	Картометрический	5.00	-
198	478566.34	1322926.31	Картометрический	5.00	-
199	478596.55	1322907.71	Картометрический	5.00	-
200	478686.42	1322909.26	Картометрический	5.00	-
201	478716.64	1322912.75	Картометрический	5.00	-
202	478740.27	1322914.30	Картометрический	5.00	-
203	478747.18	1322931.18	Картометрический	5.00	-
204	478725.59	1322937.11	Картометрический	5.00	-
205	478759.04	1323017.52	Картометрический	5.00	-
206	478740.03	1323067.19	Картометрический	5.00	-
207	478767.27	1323100.53	Картометрический	5.00	-
208	478795.74	1323092.69	Картометрический	5.00	-
209	478876.90	1323234.49	Картометрический	5.00	-
210	478889.43	1323227.88	Картометрический	5.00	-
211	478891.99	1323228.41	Картометрический	5.00	-
212	478892.10	1323227.92	Картометрический	5.00	-
213	478890.13	1323227.51	Картометрический	5.00	-
164	479011.37	1323163.55	Аналитический	2.50	-
214	478996.11	1323819.76	Аналитический	0.50	-
215	478993.28	1323830.76	Аналитический	2.50	-
216	478922.44	1323938.23	Аналитический	2.50	-
217	478860.58	1323967.49	Аналитический	2.50	-
218	478707.42	1324044.62	Аналитический	2.50	-
219	478599.97	1324087.50	Аналитический	0.30	-
220	478541.45	1324107.72	Аналитический	0.30	-

1	2	3	4	5	6
221	478482.99	1324125.49	Аналитический	0.30	-
222	478460.71	1324134.62	Аналитический	0.30	-
223	478414.45	1324150.65	Картометрический	5.00	-
224	478247.63	1324244.65	Картометрический	5.00	-
225	478191.94	1324305.15	Картометрический	5.00	-
226	478135.32	1324347.86	Картометрический	5.00	-
227	478108.31	1324375.14	Картометрический	5.00	-
228	478116.10	1324382.97	Картометрический	5.00	-
229	478072.06	1324443.23	Картометрический	5.00	-
230	478027.51	1324412.24	Картометрический	5.00	-
231	478028.67	1324395.59	Картометрический	5.00	-
232	477975.60	1324335.16	Картометрический	5.00	-
233	477957.79	1324334.38	Картометрический	5.00	-
234	477886.90	1324368.47	Картометрический	5.00	-
235	477805.55	1324317.34	Картометрический	5.00	-
236	477826.86	1324294.10	Картометрический	5.00	-
237	477869.08	1324255.75	Картометрический	5.00	-
238	477888.06	1324227.47	Картометрический	5.00	-
239	477892.32	1324198.81	Картометрический	5.00	-
240	477879.54	1324184.09	Картометрический	5.00	-
241	477952.75	1324112.04	Картометрический	5.00	-
242	478008.92	1324069.43	Картометрический	5.00	-
243	478046.88	1324018.68	Картометрический	5.00	-
244	478142.56	1323911.77	Картометрический	5.00	-
245	478203.38	1323870.71	Картометрический	5.00	-
246	478249.86	1323851.34	Картометрический	5.00	-
247	478297.12	1323850.18	Картометрический	5.00	-
248	478394.35	1323822.67	Картометрический	5.00	-
249	478428.44	1323863.73	Картометрический	5.00	-
250	478502.42	1323812.60	Картометрический	5.00	-
251	478552.01	1323787.42	Картометрический	5.00	-
252	478599.27	1323760.69	Картометрический	5.00	-
253	478629.48	1323675.47	Картометрический	5.00	-
254	478673.61	1323647.72	Картометрический	5.00	-
255	478726.60	1323679.65	Картометрический	5.00	-
256	478780.03	1323711.84	Картометрический	5.00	-
257	478833.43	1323740.18	Картометрический	5.00	-
258	478835.37	1323741.27	Картометрический	5.00	-
259	478837.05	1323742.86	Картометрический	5.00	-
260	478837.75	1323744.93	Картометрический	5.00	-
261	478837.70	1323747.42	Картометрический	5.00	-
262	478843.43	1323750.29	Картометрический	5.00	-
263	478845.89	1323748.90	Картометрический	5.00	-
264	478847.44	1323748.39	Картометрический	5.00	-
265	478849.80	1323748.78	Картометрический	5.00	-
266	478853.05	1323750.07	Картометрический	5.00	-
267	478893.22	1323768.42	Картометрический	5.00	-
268	478940.74	1323790.12	Картометрический	5.00	-

1	2	3	4	5	6
269	478978.60	1323807.42	Аналитический	0.30	-
270	478985.75	1323810.68	Аналитический	0.50	-
271	478987.92	1323811.83	Аналитический	0.50	-
272	478989.69	1323813.46	Аналитический	0.50	-
273	478990.05	1323815.33	Аналитический	0.50	-
274	478989.88	1323817.62	Аналитический	0.50	-
214	478996.11	1323819.76	Аналитический	0.50	-
275	478381.92	1324361.73	Аналитический	0.10	-
276	478414.41	1324400.13	Картометрический	5.00	-
277	478427.96	1324446.37	Картометрический	5.00	-
278	478441.23	1324491.68	Картометрический	5.00	-
279	478462.49	1324558.42	Картометрический	5.00	-
280	478493.42	1324635.26	Картометрический	5.00	-
281	478441.61	1324650.09	Картометрический	5.00	-
282	478415.65	1324621.04	Картометрический	5.00	-
283	478375.37	1324564.48	Картометрический	5.00	-
284	478300.61	1324445.56	Картометрический	5.00	-
285	478247.15	1324381.26	Картометрический	5.00	-
286	478186.41	1324353.16	Аналитический	0.10	-
287	478297.17	1324325.95	Аналитический	0.10	-
288	478351.77	1324349.85	Аналитический	0.10	-
275	478381.92	1324361.73	Аналитический	0.10	-
289	478442.65	1323491.45	Картометрический	5.00	-
290	478437.24	1323501.03	Картометрический	5.00	-
291	478436.79	1323502.98	Картометрический	5.00	-
292	478437.06	1323509.38	Картометрический	5.00	-
293	478440.28	1323521.64	Картометрический	5.00	-
294	478440.87	1323530.63	Картометрический	5.00	-
295	478437.79	1323540.93	Картометрический	5.00	-
296	478436.88	1323547.15	Картометрический	5.00	-
297	478434.56	1323551.37	Картометрический	5.00	-
298	478428.07	1323554.46	Картометрический	5.00	-
299	478413.14	1323555.60	Картометрический	5.00	-
300	478402.83	1323554.01	Картометрический	5.00	-
301	478394.62	1323551.74	Картометрический	5.00	-
302	478384.18	1323548.33	Картометрический	5.00	-
303	478352.99	1323546.11	Картометрический	5.00	-
304	478328.75	1323550.65	Картометрический	5.00	-
305	478324.85	1323551.92	Картометрический	5.00	-
306	478317.63	1323556.10	Картометрический	5.00	-
307	478307.82	1323563.09	Картометрический	5.00	-
308	478302.51	1323567.76	Картометрический	5.00	-
309	478285.40	1323582.20	Картометрический	5.00	-
310	478271.01	1323591.00	Картометрический	5.00	-
311	478257.93	1323597.31	Картометрический	5.00	-
312	478240.41	1323606.53	Картометрический	5.00	-

1	2	3	4	5	6
313	478231.97	1323610.80	Картометрический	5.00	-
314	478215.63	1323618.42	Картометрический	5.00	-
315	478208.14	1323621.01	Картометрический	5.00	-
316	478203.19	1323623.78	Картометрический	5.00	-
317	478192.48	1323631.54	Картометрический	5.00	-
318	478174.45	1323644.57	Картометрический	5.00	-
319	478163.79	1323651.33	Картометрический	5.00	-
320	478143.31	1323667.95	Картометрический	5.00	-
321	478126.38	1323684.74	Картометрический	5.00	-
322	478112.31	1323698.41	Картометрический	5.00	-
323	478102.64	1323707.12	Картометрический	5.00	-
324	478097.56	1323710.07	Картометрический	5.00	-
325	478085.48	1323715.38	Картометрический	5.00	-
326	478072.82	1323718.24	Картометрический	5.00	-
327	478053.21	1323725.24	Картометрический	5.00	-
328	478039.77	1323731.55	Картометрический	5.00	-
329	478026.24	1323737.90	Картометрический	5.00	-
330	478014.57	1323746.16	Картометрический	5.00	-
331	477998.05	1323763.28	Картометрический	5.00	-
332	477992.33	1323770.99	Картометрический	5.00	-
333	477985.34	1323779.62	Картометрический	5.00	-
334	477981.07	1323783.48	Картометрический	5.00	-
335	477978.12	1323786.25	Картометрический	5.00	-
336	477971.40	1323797.19	Картометрический	5.00	-
337	477965.05	1323805.99	Картометрический	5.00	-
338	477959.01	1323812.76	Картометрический	5.00	-
339	477950.43	1323823.11	Картометрический	5.00	-
340	477944.62	1323829.19	Картометрический	5.00	-
341	477940.04	1323834.95	Картометрический	5.00	-
342	477932.46	1323842.08	Картометрический	5.00	-
343	477927.05	1323845.76	Картометрический	5.00	-
344	477922.11	1323851.30	Картометрический	5.00	-
345	477914.80	1323859.06	Картометрический	5.00	-
346	477906.22	1323867.73	Картометрический	5.00	-
347	477897.09	1323878.53	Картометрический	5.00	-
348	477888.29	1323891.20	Картометрический	5.00	-
349	477882.11	1323901.91	Картометрический	5.00	-
350	477875.71	1323911.67	Картометрический	5.00	-
351	477866.82	1323927.88	Картометрический	5.00	-
352	477861.41	1323938.91	Картометрический	5.00	-
353	477853.33	1323952.80	Картометрический	5.00	-
354	477848.66	1323960.11	Картометрический	5.00	-
355	477837.85	1323975.36	Картометрический	5.00	-
356	477830.45	1323985.21	Картометрический	5.00	-
357	477825.23	1323995.11	Картометрический	5.00	-
358	477820.24	1324003.00	Картометрический	5.00	-
359	477810.62	1324014.90	Картометрический	5.00	-
360	477802.72	1324024.52	Картометрический	5.00	-

1	2	3	4	5	6
361	477795.32	1324033.74	Картометрический	5.00	-
362	477790.42	1324038.73	Картометрический	5.00	-
363	477778.61	1324047.63	Картометрический	5.00	-
364	477769.58	1324054.39	Картометрический	5.00	-
365	477763.54	1324057.80	Картометрический	5.00	-
366	477757.17	1324060.75	Картометрический	5.00	-
367	477744.73	1324067.37	Картометрический	5.00	-
368	477735.20	1324071.64	Картометрический	5.00	-
369	477724.81	1324074.64	Картометрический	5.00	-
370	477715.73	1324075.05	Картометрический	5.00	-
371	477706.88	1324072.91	Картометрический	5.00	-
372	477696.86	1324066.94	Картометрический	5.00	-
373	477690.26	1324062.97	Картометрический	5.00	-
374	477677.91	1324057.21	Картометрический	5.00	-
375	477665.02	1324053.57	Картометрический	5.00	-
376	477631.16	1324047.26	Картометрический	5.00	-
377	477622.71	1324027.20	Картометрический	5.00	-
378	477538.27	1323967.94	Картометрический	5.00	-
379	477482.49	1323905.57	Картометрический	5.00	-
380	477449.56	1323835.46	Картометрический	5.00	-
381	477397.77	1323871.84	Картометрический	5.00	-
382	477379.83	1323835.47	Картометрический	5.00	-
383	477335.69	1323796.62	Картометрический	5.00	-
384	477189.04	1323703.83	Картометрический	5.00	-
385	477000.48	1323513.75	Картометрический	5.00	-
386	477027.31	1323476.42	Картометрический	5.00	-
387	476942.99	1323350.43	Картометрический	5.00	-
388	476989.56	1323213.94	Картометрический	5.00	-
389	476974.18	1323181.78	Картометрический	5.00	-
390	476897.00	1323124.40	Картометрический	5.00	-
391	476942.74	1323080.94	Картометрический	5.00	-
392	476965.70	1323034.73	Картометрический	5.00	-
393	476999.77	1322999.73	Картометрический	5.00	-
394	476986.52	1322963.24	Картометрический	5.00	-
395	476946.59	1322922.68	Картометрический	5.00	-
396	477004.69	1322886.96	Картометрический	5.00	-
397	477028.08	1322838.62	Картометрический	5.00	-
398	477023.49	1322771.72	Картометрический	5.00	-
399	476995.31	1322715.04	Картометрический	5.00	-
400	476959.93	1322732.92	Картометрический	5.00	-
401	476924.14	1322675.42	Картометрический	5.00	-
402	476882.70	1322667.90	Картометрический	5.00	-
403	476798.27	1322704.18	Картометрический	5.00	-
404	476538.06	1322636.23	Картометрический	5.00	-
405	476329.65	1322561.78	Картометрический	5.00	-
406	476267.98	1322583.68	Картометрический	5.00	-
407	476205.27	1322532.91	Картометрический	5.00	-
408	476174.90	1322503.36	Картометрический	5.00	-

1	2	3	4	5	6
409	476114.36	1322490.30	Картометрический	5.00	-
410	476070.87	1322439.91	Картометрический	5.00	-
411	476185.52	1322286.30	Картометрический	5.00	-
412	476193.30	1322292.26	Аналитический	2.50	-
413	476332.03	1322408.81	Аналитический	2.50	-
414	476397.06	1322448.03	Аналитический	2.50	-
415	476404.40	1322425.10	Картометрический	5.00	-
416	476540.72	1322437.33	Картометрический	5.00	-
417	476587.52	1322393.70	Картометрический	5.00	-
418	476608.14	1322349.32	Аналитический	2.50	-
419	476630.23	1322366.70	Аналитический	2.50	-
420	476739.37	1322400.00	Аналитический	2.50	-
421	476776.17	1322412.83	Картометрический	5.00	-
422	476897.56	1322447.64	Картометрический	5.00	-
423	476993.15	1322480.78	Картометрический	5.00	-
424	477066.12	1322531.06	Картометрический	5.00	-
425	477116.68	1322578.15	Картометрический	5.00	-
426	477134.19	1322578.54	Картометрический	5.00	-
427	477197.47	1322722.80	Аналитический	2.50	-
428	477222.22	1322744.65	Аналитический	2.50	-
429	477237.79	1322771.56	Аналитический	2.50	-
430	477248.04	1322812.48	Аналитический	2.50	-
431	477262.54	1322846.18	Аналитический	0.10	-
432	477262.35	1322855.47	Аналитический	0.10	-
433	477281.46	1322888.66	Аналитический	0.10	-
434	477285.65	1322897.77	Аналитический	0.10	-
435	477252.90	1322912.11	Аналитический	2.50	-
436	477188.83	1322943.50	Аналитический	0.10	-
437	477217.62	1322991.08	Аналитический	0.10	-
438	477237.71	1323013.00	Картометрический	5.00	-
439	477261.52	1323036.95	Аналитический	2.50	-
440	477240.05	1323050.07	Картометрический	5.00	-
441	477179.28	1323086.01	Картометрический	5.00	-
442	477187.79	1323100.14	Картометрический	5.00	-
443	477245.46	1323191.26	Аналитический	2.50	-
444	477302.26	1323291.09	Аналитический	2.50	-
445	477370.84	1323360.86	Аналитический	2.50	-
446	477396.60	1323400.99	Аналитический	2.50	-
447	477415.07	1323432.94	Аналитический	2.50	-
448	477455.56	1323483.22	Аналитический	0.10	-
449	477533.38	1323480.58	Аналитический	0.10	-
450	477554.67	1323524.71	Аналитический	0.10	-
451	477557.63	1323591.26	Аналитический	0.10	-
452	477540.25	1323605.92	Картометрический	5.00	-
453	477442.59	1323655.72	Картометрический	5.00	-
454	477509.22	1323754.11	Картометрический	5.00	-
455	477542.68	1323725.01	Картометрический	5.00	-
456	477604.87	1323665.67	Картометрический	5.00	-

1	2	3	4	5	6
457	477639.83	1323703.31	Картометрический	5.00	-
458	477681.66	1323755.85	Аналитический	0.10	-
459	477715.95	1323726.41	Аналитический	0.10	-
460	477783.74	1323703.66	Аналитический	0.10	-
461	477807.77	1323689.75	Аналитический	0.10	-
462	477826.65	1323672.33	Аналитический	0.10	-
463	477814.47	1323622.44	Аналитический	0.10	-
464	477773.03	1323576.62	Аналитический	0.10	-
465	477814.15	1323550.98	Аналитический	0.10	-
466	477841.19	1323529.44	Картометрический	5.00	-
467	477873.34	1323528.66	Картометрический	5.00	-
468	477903.94	1323501.55	Картометрический	5.00	-
469	478048.43	1323344.27	Картометрический	5.00	-
470	478126.61	1323280.54	Картометрический	5.00	-
471	478192.32	1323326.24	Картометрический	5.00	-
472	478248.17	1323365.10	Картометрический	5.00	-
473	478315.28	1323410.36	Картометрический	5.00	-
474	478373.74	1323449.10	Картометрический	5.00	-
475	478416.89	1323477.70	Картометрический	5.00	-
476	478423.84	1323481.18	Картометрический	5.00	-
477	478433.44	1323479.32	Картометрический	5.00	-
289	478442.65	1323491.45	Картометрический	5.00	-
478	478001.73	1323176.01	Картометрический	5.00	-
479	478016.12	1323189.64	Картометрический	5.00	-
480	478019.78	1323193.58	Картометрический	5.00	-
481	478021.32	1323196.55	Картометрический	5.00	-
482	478021.54	1323201.27	Картометрический	5.00	-
483	478020.17	1323205.61	Картометрический	5.00	-
484	478016.64	1323208.49	Картометрический	5.00	-
485	478012.95	1323211.90	Картометрический	5.00	-
486	478003.48	1323221.10	Картометрический	5.00	-
487	477990.02	1323234.20	Картометрический	5.00	-
488	477956.17	1323269.14	Картометрический	5.00	-
489	477915.95	1323310.74	Картометрический	5.00	-
490	477876.31	1323351.06	Картометрический	5.00	-
491	477819.38	1323410.21	Картометрический	5.00	-
492	477788.25	1323446.84	Картометрический	5.00	-
493	477694.60	1323361.35	Аналитический	0.10	-
494	477891.93	1323165.50	Картометрический	5.00	-
495	477947.33	1323224.38	Картометрический	5.00	-
478	478001.73	1323176.01	Картометрический	5.00	-
496	478042.66	1324681.41	Картометрический	5.00	-
497	477977.18	1324754.25	Картометрический	5.00	-
498	477944.66	1324775.40	Картометрический	5.00	-
499	477920.70	1324776.77	Картометрический	5.00	-
500	477874.03	1324753.00	Картометрический	5.00	-

1	2	3	4	5	6
501	477868.16	1324750.56	Аналитический	0.10	-
502	477853.11	1324776.27	Картометрический	5.00	-
503	477817.77	1324753.38	Картометрический	5.00	-
504	477808.59	1324729.57	Картометрический	5.00	-
505	477809.27	1324716.57	Аналитический	0.10	-
506	477765.38	1324691.47	Картометрический	5.00	-
507	477754.52	1324704.38	Картометрический	5.00	-
508	477729.74	1324705.25	Аналитический	0.10	-
509	477678.57	1324714.81	Картометрический	5.00	-
510	477635.24	1324711.28	Картометрический	5.00	-
511	477580.48	1324715.45	Картометрический	5.00	-
512	477439.91	1324631.83	Картометрический	5.00	-
513	477401.10	1324682.94	Картометрический	5.00	-
514	477308.49	1324611.31	Аналитический	0.30	-
515	477269.73	1324584.60	Аналитический	0.30	-
516	477242.66	1324560.76	Аналитический	0.30	-
517	477194.52	1324514.37	Аналитический	0.30	-
518	477144.34	1324466.79	Аналитический	0.30	-
519	477122.63	1324445.98	Аналитический	0.30	-
520	477090.74	1324415.12	Аналитический	0.30	-
521	477065.20	1324392.85	Аналитический	0.30	-
522	477026.04	1324361.24	Аналитический	0.30	-
523	476996.88	1324334.45	Аналитический	0.30	-
524	476983.26	1324309.07	Аналитический	0.30	-
525	476824.52	1324144.47	Картометрический	5.00	-
526	476931.07	1323986.72	Картометрический	5.00	-
527	476740.29	1323846.30	Картометрический	5.00	-
528	476693.42	1323782.39	Картометрический	5.00	-
529	476701.56	1323744.39	Картометрический	5.00	-
530	476805.08	1323771.29	Картометрический	5.00	-
531	476861.93	1323786.26	Картометрический	5.00	-
532	477000.60	1323918.35	Картометрический	5.00	-
533	477098.99	1323954.76	Картометрический	5.00	-
534	477257.43	1324071.75	Картометрический	5.00	-
535	477340.71	1324149.22	Картометрический	5.00	-
536	477454.98	1324241.03	Картометрический	5.00	-
537	477485.00	1324210.43	Картометрический	5.00	-
538	477695.54	1324371.96	Картометрический	5.00	-
539	477801.29	1324473.06	Картометрический	5.00	-
540	477848.55	1324486.23	Картометрический	5.00	-
541	477852.42	1324521.10	Картометрический	5.00	-
542	477893.48	1324552.08	Картометрический	5.00	-
496	478042.66	1324681.41	Картометрический	5.00	-
543	476614.46	1323398.57	Картометрический	5.00	-
544	476621.94	1323448.73	Картометрический	5.00	-
545	476622.99	1323581.44	Картометрический	5.00	-
546	476599.67	1323652.53	Аналитический	0.30	-

1	2	3	4	5	6
547	476486.07	1323525.62	Аналитический	0.30	-
548	476436.87	1323478.76	Аналитический	2.50	-
549	476395.84	1323400.75	Аналитический	2.50	-
550	476373.17	1323363.61	Картометрический	5.00	-
551	476498.23	1323273.68	Картометрический	5.00	-
552	476536.63	1323319.05	Картометрический	5.00	-
553	476561.05	1323340.58	Картометрический	5.00	-
554	476586.72	1323368.33	Картометрический	5.00	-
543	476614.46	1323398.57	Картометрический	5.00	-

3. Сведения о характерных точках части (частей) границы объекта

Обозначение характерных точек части границы	Координаты, м		Метод определения координат характерной точки	Средняя квадратическая погрешность положения характерной точки (Mt), м	Описание обозначения точки на местности (при наличии)
	X	Y			
1	2	3	4	5	6
Часть №					
-	-	-	-	-	-

Раздел 3

Сведения о местоположении измененных (уточненных) границ объекта							
1. Система координат: -							
2. Сведения о характерных точках границ объекта							
Обозначение характерных точек границ	Существующие координаты, м		Измененные (уточненные) координаты, м		Метод определения координат характерной точки	Средняя квадратическая погрешность положения характерной точки (Mt), м	Описание обозначения точки на местности (при наличии)
	X	Y	X	Y			
1	2	3	4	5	6	7	8
-	-	-	-	-	-	-	-
3.Сведения о характерных точках части (частей) границы объекта							
Часть №							
-	-	-	-	-	-	-	-

ОПИСАНИЕ МЕСТОПОЛОЖЕНИЯ ГРАНИЦ

Общественно - деловая зона - ОД

(наименование объекта, местоположение границ которого описано
(далее - объект)

Раздел 1

Сведения об объекте		
№ п/п	Характеристики объекта	Описание характеристик
1	2	3
1	Местоположение объекта	Воронежская область, Каширский муниципальный район, Мосальское сельское поселение, село Мосальское
2	Площадь объекта ± величина погрешности определения площади (Р ± Дельта Р)	67248 +/- 4538 м²
3	Иные характеристики объекта	-

Раздел 2

Сведения о местоположении границ объекта					
1. Система координат: МСК - 36, зона 1					
2. Сведения о характерных точках границ объекта					
Обозначение характерных точек границ	Координаты, м		Метод определения координат характерной точки	Средняя квадратическая погрешность положения характерной точки (Mt), м	Описание обозначения точки на местности (при наличии)
	X	Y			
1	2	3	4	5	6
1	478126.61	1323280.54	Картометрический	5.00	-
2	478048.43	1323344.27	Картометрический	5.00	-
3	477903.94	1323501.55	Картометрический	5.00	-
4	477873.34	1323528.66	Картометрический	5.00	-
5	477841.19	1323529.44	Картометрический	5.00	-
6	477814.15	1323550.98	Картометрический	5.00	-
7	477804.91	1323540.98	Аналитический	0.10	-
8	477775.22	1323510.88	Аналитический	0.10	-
9	477769.14	1323505.81	Картометрический	5.00	-
10	477777.29	1323492.71	Картометрический	5.00	-
11	477806.41	1323455.76	Картометрический	5.00	-
12	477830.13	1323426.62	Картометрический	5.00	-
13	477966.86	1323279.14	Картометрический	5.00	-
14	477999.23	1323242.99	Картометрический	5.00	-
15	478012.88	1323226.54	Картометрический	5.00	-
16	478020.52	1323217.62	Картометрический	5.00	-
17	478023.45	1323213.89	Картометрический	5.00	-
18	478026.39	1323210.60	Картометрический	5.00	-
19	478030.11	1323209.71	Картометрический	5.00	-
20	478033.62	1323210.28	Картометрический	5.00	-
21	478039.08	1323214.54	Картометрический	5.00	-
22	478044.75	1323219.16	Картометрический	5.00	-
1	478126.61	1323280.54	Картометрический	5.00	-
23	477783.74	1323703.66	Аналитический	0.10	-
24	477715.95	1323726.41	Аналитический	0.10	-
25	477675.07	1323674.10	Аналитический	0.10	-
26	477639.83	1323703.31	Аналитический	0.10	-
27	477604.87	1323665.67	Картометрический	5.00	-
28	477620.42	1323651.85	Картометрический	5.00	-
29	477670.16	1323612.92	Картометрический	5.00	-
30	477691.65	1323593.08	Аналитический	0.10	-
31	477773.02	1323692.98	Аналитический	0.10	-
23	477783.74	1323703.66	Аналитический	0.10	-
32	477633.12	1323613.24	Картометрический	5.00	-

1	2	3	4	5	6
33	477606.72	1323634.36	Картометрический	5.00	-
34	477596.70	1323644.05	Картометрический	5.00	-
35	477539.16	1323699.51	Аналитический	0.10	-
36	477526.67	1323710.15	Аналитический	0.10	-
37	477542.68	1323725.01	Картометрический	5.00	-
38	477509.22	1323754.11	Картометрический	5.00	-
39	477442.59	1323655.72	Картометрический	5.00	-
40	477540.25	1323605.92	Картометрический	5.00	-
41	477557.63	1323591.26	Картометрический	5.00	-
42	477554.67	1323524.71	Картометрический	5.00	-
43	477602.86	1323587.12	Картометрический	5.00	-
32	477633.12	1323613.24	Картометрический	5.00	-

3. Сведения о характерных точках части (частей) границы объекта

Обозначение характерных точек части границы	Координаты, м		Метод определения координат характерной точки	Средняя квадратическая погрешность положения характерной точки (Mt), м	Описание обозначения точки на местности (при наличии)
	X	Y			
1	2	3	4	5	6
Часть №					
-	-	-	-	-	-

Раздел 3

Сведения о местоположении измененных (уточненных) границ объекта							
1. Система координат: -							
2. Сведения о характерных точках границ объекта							
Обозначение характерных точек границ	Существующие координаты, м		Измененные (уточненные) координаты, м		Метод определения координат характерной точки	Средняя квадратическая погрешность положения характерной точки (Mt), м	Описание обозначения точки на местности (при наличии)
	X	Y	X	Y			
1	2	3	4	5	6	7	8
-	-	-	-	-	-	-	-
3.Сведения о характерных точках части (частей) границы объекта							
Часть №							
-	-	-	-	-	-	-	-

Раздел 4

План границ объекта

Используемые условные знаки и обозначения:

границы территориальной зоны

характерная точка границ территориальной зоны

Масштаб 1:2000

Заместитель руководителя БУВО «Нормативно-проектный центр»

Подпись _____ А.Н. Ромашин Дата « 20 » марта 2020 г.

Место для оттиска печати (при наличии) лица, составившего описание местоположения границ объекта

ОПИСАНИЕ МЕСТОПОЛОЖЕНИЯ ГРАНИЦ

Зона улиц, дорог, инженерной и транспортной инфраструктуры - ИТ1

(наименование объекта, местоположение границ которого описано
(далее - объект)

Раздел 1

Сведения об объекте		
№ п/п	Характеристики объекта	Описание характеристик
1	2	3
1	Местоположение объекта	Воронежская область, Каширский муниципальный район, Мосальское сельское поселение, село Мосальское
2	Площадь объекта ± величина погрешности определения площади (Р ± Дельта Р)	49542 +/- 3895 м²
3	Иные характеристики объекта	-

Раздел 2

Сведения о местоположении границ объекта					
1. Система координат: МСК - 36, зона 1					
2. Сведения о характерных точках границ объекта					
Обозначение характерных точек границ	Координаты, м		Метод определения координат характерной точки	Средняя квадратическая погрешность положения характерной точки (Mt), м	Описание обозначения точки на местности (при наличии)
	X	Y			
1	2	3	4	5	6
1	478987.72	1323785.94	Картометрический	5.00	-
2	478978.60	1323807.42	Картометрический	5.00	-
3	478940.74	1323790.12	Картометрический	5.00	-
4	478893.22	1323768.42	Картометрический	5.00	-
5	478853.05	1323750.07	Картометрический	5.00	-
6	478849.80	1323748.78	Картометрический	5.00	-
7	478847.44	1323748.39	Картометрический	5.00	-
8	478845.89	1323748.90	Картометрический	5.00	-
9	478843.43	1323750.29	Картометрический	5.00	-
10	478837.70	1323747.42	Картометрический	5.00	-
11	478837.75	1323744.93	Картометрический	5.00	-
12	478837.05	1323742.86	Картометрический	5.00	-
13	478835.37	1323741.27	Картометрический	5.00	-
14	478833.43	1323740.18	Картометрический	5.00	-
15	478780.03	1323711.84	Картометрический	5.00	-
16	478726.60	1323679.65	Картометрический	5.00	-
17	478673.61	1323647.72	Картометрический	5.00	-
18	478617.66	1323610.54	Картометрический	5.00	-
19	478543.42	1323560.34	Картометрический	5.00	-
20	478485.44	1323522.95	Картометрический	5.00	-
21	478476.97	1323517.89	Картометрический	5.00	-
22	478470.56	1323514.59	Картометрический	5.00	-
23	478468.82	1323503.56	Картометрический	5.00	-
24	478446.28	1323494.66	Картометрический	5.00	-
25	478449.05	1323489.86	Картометрический	5.00	-
26	478451.65	1323484.65	Картометрический	5.00	-
27	478455.85	1323476.25	Картометрический	5.00	-
28	478476.34	1323492.39	Картометрический	5.00	-
29	478487.39	1323489.79	Картометрический	5.00	-
30	478492.78	1323494.52	Картометрический	5.00	-
31	478500.49	1323500.33	Картометрический	5.00	-
32	478555.64	1323539.16	Картометрический	5.00	-
33	478630.46	1323590.26	Картометрический	5.00	-
34	478683.00	1323625.29	Картометрический	5.00	-
35	478791.86	1323690.98	Картометрический	5.00	-
36	478842.58	1323718.63	Картометрический	5.00	-

1	2	3	4	5	6
37	478846.85	1323720.45	Картометрический	5.00	-
38	478849.90	1323720.95	Картометрический	5.00	-
39	478852.57	1323720.39	Картометрический	5.00	-
40	478856.42	1323718.25	Картометрический	5.00	-
41	478868.25	1323724.77	Картометрический	5.00	-
42	478867.97	1323727.72	Картометрический	5.00	-
43	478868.34	1323730.54	Картометрический	5.00	-
44	478869.45	1323732.05	Картометрический	5.00	-
45	478871.17	1323733.20	Картометрический	5.00	-
46	478882.24	1323738.24	Картометрический	5.00	-
47	478927.62	1323758.70	Картометрический	5.00	-
1	478987.72	1323785.94	Картометрический	5.00	-
48	478452.54	1323472.80	Картометрический	5.00	-
49	478451.13	1323476.25	Картометрический	5.00	-
50	478447.86	1323482.17	Картометрический	5.00	-
51	478442.65	1323491.45	Картометрический	5.00	-
52	478433.44	1323479.32	Картометрический	5.00	-
53	478423.84	1323481.18	Картометрический	5.00	-
54	478416.89	1323477.70	Картометрический	5.00	-
55	478373.74	1323449.10	Картометрический	5.00	-
56	478315.28	1323410.36	Картометрический	5.00	-
57	478248.17	1323365.10	Картометрический	5.00	-
58	478192.32	1323326.24	Картометрический	5.00	-
59	478126.61	1323280.54	Картометрический	5.00	-
60	478044.75	1323219.16	Картометрический	5.00	-
61	478039.08	1323214.54	Картометрический	5.00	-
62	478033.62	1323210.28	Картометрический	5.00	-
63	478030.11	1323209.71	Картометрический	5.00	-
64	478026.39	1323210.60	Картометрический	5.00	-
65	478023.45	1323213.89	Картометрический	5.00	-
66	478020.52	1323217.62	Картометрический	5.00	-
67	478012.88	1323226.54	Картометрический	5.00	-
68	477999.23	1323242.99	Картометрический	5.00	-
69	477966.86	1323279.14	Картометрический	5.00	-
70	477830.13	1323426.62	Картометрический	5.00	-
71	477806.41	1323455.76	Картометрический	5.00	-
72	477777.29	1323492.71	Картометрический	5.00	-
73	477769.14	1323505.81	Картометрический	5.00	-
74	477743.29	1323542.94	Картометрический	5.00	-
75	477726.98	1323558.47	Картометрический	5.00	-
76	477691.65	1323593.08	Картометрический	5.00	-
77	477670.16	1323612.92	Картометрический	5.00	-
78	477620.42	1323651.85	Картометрический	5.00	-
79	477604.87	1323665.67	Картометрический	5.00	-
80	477542.68	1323725.01	Картометрический	5.00	-
81	477526.67	1323710.15	Аналитический	0.10	-
82	477539.16	1323699.51	Аналитический	0.10	-

1	2	3	4	5	6
83	477596.70	1323644.05	Картометрический	5.00	-
84	477606.72	1323634.36	Картометрический	5.00	-
85	477633.12	1323613.24	Картометрический	5.00	-
86	477643.07	1323607.08	Картометрический	5.00	-
87	477655.54	1323596.38	Картометрический	5.00	-
88	477685.06	1323570.58	Картометрический	5.00	-
89	477712.14	1323543.65	Картометрический	5.00	-
90	477725.25	1323528.46	Картометрический	5.00	-
91	477760.05	1323479.85	Картометрический	5.00	-
92	477788.25	1323446.84	Картометрический	5.00	-
93	477819.38	1323410.21	Картометрический	5.00	-
94	477876.31	1323351.06	Картометрический	5.00	-
95	477915.95	1323310.74	Картометрический	5.00	-
96	477956.17	1323269.14	Картометрический	5.00	-
97	477990.02	1323234.20	Картометрический	5.00	-
98	478003.48	1323221.10	Картометрический	5.00	-
99	478012.95	1323211.90	Картометрический	5.00	-
100	478016.64	1323208.49	Картометрический	5.00	-
101	478020.17	1323205.61	Картометрический	5.00	-
102	478021.54	1323201.27	Картометрический	5.00	-
103	478021.32	1323196.55	Картометрический	5.00	-
104	478019.78	1323193.58	Картометрический	5.00	-
105	478016.12	1323189.64	Картометрический	5.00	-
106	478001.73	1323176.01	Картометрический	5.00	-
107	477947.33	1323224.38	Картометрический	5.00	-
108	477891.76	1323165.32	Картометрический	5.00	-
109	477939.67	1323117.68	Картометрический	5.00	-
110	477944.99	1323116.83	Аналитический	0.30	-
111	477950.00	1323111.79	Аналитический	0.30	-
112	478031.89	1323192.58	Аналитический	0.30	-
113	478038.81	1323178.49	Аналитический	0.30	-
114	478039.32	1323178.62	Картометрический	5.00	-
115	478041.13	1323178.64	Картометрический	5.00	-
116	478043.60	1323178.14	Картометрический	5.00	-
117	478046.45	1323176.84	Картометрический	5.00	-
118	478051.11	1323180.44	Картометрический	5.00	-
119	478050.73	1323184.32	Картометрический	5.00	-
120	478051.15	1323186.67	Картометрический	5.00	-
121	478052.76	1323188.56	Картометрический	5.00	-
122	478056.67	1323192.29	Картометрический	5.00	-
123	478102.08	1323226.63	Картометрический	5.00	-
124	478146.44	1323260.17	Картометрический	5.00	-
125	478210.92	1323304.70	Картометрический	5.00	-
126	478266.44	1323343.03	Картометрический	5.00	-
127	478331.35	1323387.06	Картометрический	5.00	-
128	478385.68	1323422.91	Картометрический	5.00	-
129	478432.20	1323453.60	Картометрический	5.00	-
130	478438.67	1323459.16	Картометрический	5.00	-

1	2	3	4	5	6
131	478440.49	1323468.84	Картометрический	5.00	-
48	478452.54	1323472.80	Картометрический	5.00	-

3. Сведения о характерных точках части (частей) границы объекта

Обозначение характерных точек части границы	Координаты, м		Метод определения координат характерной точки	Средняя квадратическая погрешность положения характерной точки (Mt), м	Описание обозначения точки на местности (при наличии)
	X	Y			
1	2	3	4	5	6
Часть №					
-	-	-	-	-	-

Раздел 3

Сведения о местоположении измененных (уточненных) границ объекта							
1. Система координат: -							
2. Сведения о характерных точках границ объекта							
Обозначение характерных точек границ	Существующие координаты, м		Измененные (уточненные) координаты, м		Метод определения координат характерной точки	Средняя квадратическая погрешность положения характерной точки (Mt), м	Описание обозначения точки на местности (при наличии)
	X	Y	X	Y			
1	2	3	4	5	6	7	8
-	-	-	-	-	-	-	-
3.Сведения о характерных точках части (частей) границы объекта							
Часть №							
-	-	-	-	-	-	-	-

Приложение 2

План границы объекта

Масштаб 1:2000

Муниципальная условная линия в обязательном

граница территориальной зоны

характерная точка границы территориальной зоны

Заместитель руководителя КУМИ муниципального образования

Подпись А.М. Романов Дата « 28 » марта 2020 г.

Место для оттиска печати (при наличии) лица, составившего описание местоположения границ объекта

ОПИСАНИЕ МЕСТОПОЛОЖЕНИЯ ГРАНИЦ

Зона сельскохозяйственного использования в границах населенных пунктов - СХ1

(наименование объекта, местоположение границ которого описано
(далее - объект)

Раздел 1

Сведения об объекте		
№ п/п	Характеристики объекта	Описание характеристик
1	2	3
1	Местоположение объекта	Воронежская область, Каширский муниципальный район, Мосальское сельское поселение, село Мосальское
2	Площадь объекта ± величина погрешности определения площади (Р ± Дельта Р)	1146132 +/- 18735 м²
3	Иные характеристики объекта	-

Раздел 2

Сведения о местоположении границ объекта					
1. Система координат: МСК - 36, зона 1					
2. Сведения о характерных точках границ объекта					
Обозначение характерных точек границ	Координаты, м		Метод определения координат характерной точки	Средняя квадратическая погрешность положения характерной точки (Mt), м	Описание обозначения точки на местности (при наличии)
	X	Y			
1	2	3	4	5	6
1	480074.31	1321201.53	Картометрический	5.00	-
2	480074.29	1321329.14	Картометрический	5.00	-
3	480007.40	1321343.16	Картометрический	5.00	-
4	480018.31	1321406.56	Картометрический	5.00	-
5	479675.95	1321487.83	Картометрический	5.00	-
6	479651.79	1321339.06	Картометрический	5.00	-
7	479518.24	1321359.41	Картометрический	5.00	-
8	479516.88	1321347.22	Картометрический	5.00	-
9	479512.62	1321342.69	Аналитический	0.10	-
10	479492.97	1321247.56	Аналитический	0.10	-
11	479515.94	1321242.13	Аналитический	0.10	-
12	479536.76	1321237.09	Аналитический	0.10	-
13	479556.64	1321333.51	Аналитический	0.10	-
14	479623.30	1321322.78	Картометрический	5.00	-
15	479624.34	1321327.44	Аналитический	2.50	-
16	479649.08	1321322.79	Аналитический	2.50	-
17	479715.33	1321314.36	Аналитический	2.50	-
18	479791.15	1321295.36	Аналитический	2.50	-
19	479828.61	1321278.78	Аналитический	2.50	-
20	479867.14	1321270.27	Картометрический	5.00	-
21	479927.87	1321242.99	Картометрический	5.00	-
22	479999.77	1321202.41	Картометрический	5.00	-
1	480074.31	1321201.53	Картометрический	5.00	-
23	479117.71	1321421.28	Картометрический	5.00	-
24	479148.14	1321454.23	Аналитический	0.10	-
25	479186.79	1321555.66	Картометрический	5.00	-
26	479185.07	1321556.15	Картометрический	5.00	-
27	479174.36	1321567.22	Картометрический	5.00	-
28	479164.74	1321571.40	Картометрический	5.00	-
29	479158.34	1321578.39	Картометрический	5.00	-
30	479150.39	1321589.92	Картометрический	5.00	-
31	479142.49	1321596.28	Картометрический	5.00	-
32	479130.60	1321602.81	Картометрический	5.00	-
33	479122.29	1321606.67	Картометрический	5.00	-
34	479117.03	1321610.35	Картометрический	5.00	-

1	2	3	4	5	6
35	479110.93	1321617.57	Картометрический	5.00	-
36	479105.94	1321619.58	Картометрический	5.00	-
37	479092.11	1321619.79	Картометрический	5.00	-
38	479081.57	1321623.97	Картометрический	5.00	-
39	479048.34	1321622.42	Картометрический	5.00	-
40	479041.99	1321619.52	Картометрический	5.00	-
41	479039.08	1321609.08	Картометрический	5.00	-
42	479036.72	1321605.63	Картометрический	5.00	-
43	479032.28	1321604.40	Картометрический	5.00	-
44	479028.19	1321606.72	Картометрический	5.00	-
45	479025.69	1321606.44	Картометрический	5.00	-
46	479006.63	1321591.37	Картометрический	5.00	-
47	478999.82	1321590.10	Картометрический	5.00	-
48	478994.19	1321585.56	Картометрический	5.00	-
49	478979.34	1321583.47	Картометрический	5.00	-
50	478973.17	1321582.02	Картометрический	5.00	-
51	478964.82	1321579.75	Картометрический	5.00	-
52	478954.65	1321578.75	Картометрический	5.00	-
53	478948.02	1321580.75	Картометрический	5.00	-
54	478939.85	1321579.57	Картометрический	5.00	-
55	478931.68	1321581.93	Картометрический	5.00	-
56	478918.79	1321591.28	Картометрический	5.00	-
57	478907.62	1321601.54	Картометрический	5.00	-
58	478899.45	1321615.43	Картометрический	5.00	-
59	478892.55	1321623.06	Картометрический	5.00	-
60	478885.11	1321632.23	Картометрический	5.00	-
61	478872.76	1321651.75	Картометрический	5.00	-
62	478860.32	1321670.45	Картометрический	5.00	-
63	478846.61	1321688.79	Картометрический	5.00	-
64	478841.07	1321707.67	Картометрический	5.00	-
65	478837.80	1321716.66	Картометрический	5.00	-
66	478838.62	1321721.47	Картометрический	5.00	-
67	478835.72	1321729.55	Картометрический	5.00	-
68	478834.26	1321739.09	Картометрический	5.00	-
69	478832.90	1321741.90	Картометрический	5.00	-
70	478828.54	1321743.35	Картометрический	5.00	-
71	478826.64	1321745.17	Картометрический	5.00	-
72	478823.19	1321752.61	Картометрический	5.00	-
73	478817.56	1321758.15	Картометрический	5.00	-
74	478816.74	1321760.42	Картометрический	5.00	-
75	478816.65	1321769.59	Картометрический	5.00	-
76	478814.84	1321776.86	Картометрический	5.00	-
77	478806.21	1321796.19	Картометрический	5.00	-
78	478804.21	1321807.27	Картометрический	5.00	-
79	478801.94	1321810.08	Картометрический	5.00	-
80	478795.59	1321814.99	Картометрический	5.00	-
81	478793.68	1321818.07	Картометрический	5.00	-
82	478790.05	1321828.88	Картометрический	5.00	-

1	2	3	4	5	6
83	478717.07	1321774.25	Аналитический	0.30	-
84	478751.44	1321725.25	Аналитический	0.30	-
85	478765.32	1321706.55	Аналитический	0.30	-
86	478775.10	1321693.33	Аналитический	0.30	-
87	478852.64	1321600.31	Аналитический	0.30	-
88	478949.70	1321510.13	Аналитический	0.30	-
89	479056.27	1321445.67	Аналитический	0.30	-
90	479083.97	1321434.67	Аналитический	0.30	-
91	479087.92	1321433.11	Картометрический	5.00	-
23	479117.71	1321421.28	Картометрический	5.00	-
92	479230.32	1321727.85	Картометрический	5.00	-
93	479172.53	1321747.66	Аналитический	2.50	-
94	479128.75	1321754.61	Аналитический	2.50	-
95	479091.45	1321760.82	Аналитический	2.50	-
96	479061.78	1321755.30	Картометрический	5.00	-
97	478988.18	1321781.25	Картометрический	5.00	-
98	478947.51	1321807.59	Картометрический	5.00	-
99	478911.48	1321849.43	Картометрический	5.00	-
100	478886.69	1321882.35	Картометрический	5.00	-
101	478874.30	1321907.14	Картометрический	5.00	-
102	478865.77	1321954.79	Картометрический	5.00	-
103	478862.29	1321978.03	Картометрический	5.00	-
104	478846.60	1322034.39	Картометрический	5.00	-
105	478825.29	1322082.81	Картометрический	5.00	-
106	478843.69	1322215.49	Картометрический	5.00	-
107	478878.56	1322340.41	Картометрический	5.00	-
108	478961.84	1322475.02	Картометрический	5.00	-
109	478936.81	1322489.96	Картометрический	5.00	-
110	478928.05	1322478.56	Картометрический	5.00	-
111	478921.06	1322474.93	Картометрический	5.00	-
112	478913.80	1322474.25	Картометрический	5.00	-
113	478909.89	1322471.48	Картометрический	5.00	-
114	478901.36	1322461.95	Картометрический	5.00	-
115	478893.91	1322457.96	Картометрический	5.00	-
116	478887.47	1322449.24	Картометрический	5.00	-
117	478872.12	1322435.53	Картометрический	5.00	-
118	478857.32	1322420.10	Картометрический	5.00	-
119	478852.06	1322410.84	Картометрический	5.00	-
120	478850.06	1322397.13	Картометрический	5.00	-
121	478844.52	1322389.14	Картометрический	5.00	-
122	478827.73	1322368.07	Картометрический	5.00	-
123	478814.74	1322336.39	Картометрический	5.00	-
124	478808.39	1322320.77	Картометрический	5.00	-
125	478800.94	1322306.25	Картометрический	5.00	-
126	478790.64	1322281.37	Картометрический	5.00	-
127	478779.11	1322246.69	Картометрический	5.00	-
128	478766.26	1322207.88	Картометрический	5.00	-

1	2	3	4	5	6
129	478762.59	1322195.89	Картометрический	5.00	-
130	478758.77	1322189.90	Картометрический	5.00	-
131	478755.69	1322181.82	Картометрический	5.00	-
132	478752.46	1322168.02	Картометрический	5.00	-
133	478747.92	1322152.95	Картометрический	5.00	-
134	478744.75	1322139.56	Картометрический	5.00	-
135	478744.43	1322117.63	Картометрический	5.00	-
136	478743.75	1322106.42	Картометрический	5.00	-
137	478740.57	1322098.07	Картометрический	5.00	-
138	478740.37	1322091.08	Картометрический	5.00	-
139	478740.48	1322087.58	Картометрический	5.00	-
140	478745.87	1322080.09	Картометрический	5.00	-
141	478748.77	1322069.83	Картометрический	5.00	-
142	478750.50	1322052.13	Картометрический	5.00	-
143	478759.30	1322021.62	Картометрический	5.00	-
144	478768.84	1321993.48	Картометрический	5.00	-
145	478770.80	1321984.30	Картометрический	5.00	-
146	478759.78	1321977.74	Картометрический	5.00	-
147	478752.88	1321974.53	Картометрический	5.00	-
148	478753.46	1321971.33	Картометрический	5.00	-
149	478753.92	1321968.06	Картометрический	5.00	-
150	478757.46	1321960.25	Картометрический	5.00	-
151	478760.91	1321954.98	Картометрический	5.00	-
152	478768.35	1321950.08	Картометрический	5.00	-
153	478775.07	1321941.09	Картометрический	5.00	-
154	478778.79	1321930.02	Картометрический	5.00	-
155	478781.24	1321912.95	Картометрический	5.00	-
156	478781.70	1321890.98	Картометрический	5.00	-
157	478782.70	1321875.91	Картометрический	5.00	-
158	478786.83	1321867.37	Картометрический	5.00	-
159	478793.36	1321853.71	Картометрический	5.00	-
160	478795.95	1321844.81	Картометрический	5.00	-
161	478796.04	1321842.09	Картометрический	5.00	-
162	478794.54	1321831.10	Картометрический	5.00	-
163	478794.59	1321827.92	Картометрический	5.00	-
164	478797.49	1321819.16	Картометрический	5.00	-
165	478804.67	1321813.67	Картометрический	5.00	-
166	478807.57	1321810.18	Картометрический	5.00	-
167	478808.34	1321808.31	Картометрический	5.00	-
168	478810.25	1321797.69	Аналитический	2.50	-
169	478818.69	1321778.44	Аналитический	2.50	-
170	478820.78	1321769.96	Аналитический	0.10	-
171	478820.96	1321762.24	Аналитический	0.10	-
172	478821.55	1321760.06	Аналитический	0.10	-
173	478827.05	1321754.75	Аналитический	0.10	-
174	478830.63	1321747.67	Аналитический	0.10	-
175	478835.81	1321746.31	Картометрический	5.00	-
176	478837.12	1321745.03	Картометрический	5.00	-

1	2	3	4	5	6
177	478838.94	1321741.13	Картометрический	5.00	-
178	478839.76	1321730.46	Картометрический	5.00	-
179	478842.84	1321722.56	Картометрический	5.00	-
180	478843.16	1321720.57	Картометрический	5.00	-
181	478842.30	1321716.48	Картометрический	5.00	-
182	478845.43	1321709.76	Картометрический	5.00	-
183	478851.88	1321692.15	Картометрический	5.00	-
184	478867.31	1321672.54	Картометрический	5.00	-
185	478879.39	1321653.75	Картометрический	5.00	-
186	478897.36	1321627.33	Аналитический	0.10	-
187	478903.45	1321618.97	Картометрический	5.00	-
188	478911.25	1321604.99	Картометрический	5.00	-
189	478921.51	1321595.64	Картометрический	5.00	-
190	478934.13	1321586.65	Картометрический	5.00	-
191	478940.67	1321584.84	Картометрический	5.00	-
192	478948.30	1321585.84	Аналитический	0.10	-
193	478955.83	1321584.56	Аналитический	0.10	-
194	478964.09	1321585.20	Аналитический	0.10	-
195	478973.17	1321588.92	Картометрический	5.00	-
196	478979.44	1321589.65	Картометрический	5.00	-
197	478992.31	1321590.01	Картометрический	5.00	-
198	478998.08	1321594.82	Картометрический	5.00	-
199	479004.58	1321596.32	Картометрический	5.00	-
200	479023.74	1321611.80	Картометрический	5.00	-
201	479028.14	1321613.12	Аналитический	0.30	-
202	479029.91	1321614.93	Аналитический	0.30	-
203	479034.91	1321623.24	Аналитический	0.30	-
204	479036.81	1321624.83	Аналитический	0.30	-
205	479046.98	1321627.51	Аналитический	0.30	-
206	479083.39	1321629.14	Аналитический	0.30	-
207	479093.47	1321626.42	Аналитический	0.30	-
208	479106.54	1321624.10	Аналитический	0.30	-
209	479112.31	1321623.92	Картометрический	5.00	-
210	479115.03	1321627.73	Картометрический	5.00	-
211	479116.48	1321632.68	Аналитический	0.10	-
212	479120.2	1321636.04	Картометрический	5.00	-
213	479125.47	1321637.81	Картометрический	5.00	-
214	479131.92	1321637.49	Картометрический	5.00	-
215	479136.95	1321634.95	Картометрический	5.00	-
216	479141.68	1321629.28	Аналитический	2.50	-
217	479145.40	1321622.47	Аналитический	2.50	-
218	479151.94	1321616.66	Аналитический	2.50	-
219	479161.65	1321608.31	Картометрический	5.00	-
220	479164.37	1321605.26	Картометрический	5.00	-
221	479168.87	1321594.91	Картометрический	5.00	-
222	479173.54	1321586.56	Картометрический	5.00	-
223	479180.72	1321578.48	Картометрический	5.00	-
224	479188.16	1321573.85	Картометрический	5.00	-

1	2	3	4	5	6
225	479191.39	1321573.53	Картометрический	5.00	-
92	479230.32	1321727.85	Картометрический	5.00	-
226	478989.17	1322588.44	Картометрический	5.00	-
227	478975.97	1322598.17	Картометрический	5.00	-
228	478861.65	1322455.58	Картометрический	5.00	-
229	478596.94	1322872.37	Картометрический	5.00	-
230	478708.37	1322871.25	Картометрический	5.00	-
231	478804.64	1322892.95	Картометрический	5.00	-
232	478803.95	1322904.43	Картометрический	5.00	-
233	478794.04	1322904.32	Картометрический	5.00	-
234	478776.57	1322903.73	Картометрический	5.00	-
235	478771.17	1322902.64	Картометрический	5.00	-
236	478759.14	1322895.56	Картометрический	5.00	-
237	478750.78	1322893.20	Картометрический	5.00	-
238	478739.71	1322892.38	Картометрический	5.00	-
239	478704.66	1322888.30	Картометрический	5.00	-
240	478689.55	1322882.85	Картометрический	5.00	-
241	478678.61	1322880.67	Картометрический	5.00	-
242	478662.90	1322879.76	Картометрический	5.00	-
243	478650.51	1322881.58	Картометрический	5.00	-
244	478638.89	1322884.66	Картометрический	5.00	-
245	478627.04	1322886.07	Картометрический	5.00	-
246	478612.51	1322886.84	Картометрический	5.00	-
247	478592.72	1322888.30	Картометрический	5.00	-
248	478580.83	1322890.25	Картометрический	5.00	-
249	478561.53	1322896.60	Картометрический	5.00	-
250	478550.09	1322901.60	Картометрический	5.00	-
251	478525.99	1322908.81	Картометрический	5.00	-
252	478518.54	1322912.36	Картометрический	5.00	-
253	478503.66	1322915.26	Картометрический	5.00	-
254	478488.04	1322916.85	Картометрический	5.00	-
255	478468.34	1322920.62	Картометрический	5.00	-
256	478459.08	1322923.11	Картометрический	5.00	-
257	478452.36	1322925.38	Картометрический	5.00	-
258	478434.56	1322932.46	Картометрический	5.00	-
259	478412.09	1322947.08	Картометрический	5.00	-
260	478395.48	1322955.57	Картометрический	5.00	-
261	478371.87	1322964.29	Картометрический	5.00	-
262	478369.47	1322965.69	Картометрический	5.00	-
263	478358.85	1322976.72	Картометрический	5.00	-
264	478341.91	1322994.66	Картометрический	5.00	-
265	478329.29	1323004.01	Картометрический	5.00	-
266	478311.36	1323013.18	Картометрический	5.00	-
267	478291.75	1323025.61	Картометрический	5.00	-
268	478271.87	1323036.83	Картометрический	5.00	-
269	478278.14	1323001.45	Картометрический	5.00	-
270	478304.09	1322939.48	Картометрический	5.00	-

1	2	3	4	5	6
271	478445.87	1322736.88	Картометрический	5.00	-
272	478517.92	1322637.33	Картометрический	5.00	-
273	478613.99	1322588.91	Картометрический	5.00	-
274	478645.75	1322609.83	Картометрический	5.00	-
275	478763.51	1322423.89	Картометрический	5.00	-
276	478809.02	1322337.75	Картометрический	5.00	-
277	478822.37	1322371.16	Картометрический	5.00	-
278	478831.99	1322383.15	Картометрический	5.00	-
279	478842.98	1322396.22	Картометрический	5.00	-
280	478844.52	1322399.94	Картометрический	5.00	-
281	478845.88	1322409.75	Картометрический	5.00	-
282	478847.16	1322415.19	Картометрический	5.00	-
283	478869.40	1322439.53	Картометрический	5.00	-
284	478885.20	1322451.87	Картометрический	5.00	-
285	478891.73	1322461.04	Картометрический	5.00	-
286	478898.72	1322464.86	Картометрический	5.00	-
287	478907.53	1322474.66	Картометрический	5.00	-
288	478912.43	1322477.84	Картометрический	5.00	-
289	478919.79	1322478.25	Картометрический	5.00	-
290	478925.92	1322481.61	Картометрический	5.00	-
291	478933.81	1322491.77	Картометрический	5.00	-
292	478941.58	1322506.57	Картометрический	5.00	-
293	478945.30	1322513.02	Картометрический	5.00	-
294	478946.84	1322514.65	Картометрический	5.00	-
295	478951.11	1322517.38	Картометрический	5.00	-
296	478952.61	1322520.24	Картометрический	5.00	-
297	478952.24	1322524.10	Картометрический	5.00	-
298	478955.10	1322532.77	Картометрический	5.00	-
299	478961.91	1322550.38	Картометрический	5.00	-
300	478964.46	1322553.92	Картометрический	5.00	-
301	478971.36	1322561.64	Картометрический	5.00	-
302	478980.62	1322574.80	Картометрический	5.00	-
226	478989.17	1322588.44	Картометрический	5.00	-
303	478803.71	1322908.87	Картометрический	5.00	-
304	478802.38	1322933.83	Картометрический	5.00	-
305	478747.18	1322931.18	Картометрический	5.00	-
306	478740.27	1322914.30	Картометрический	5.00	-
307	478716.64	1322912.75	Картометрический	5.00	-
308	478686.42	1322909.26	Картометрический	5.00	-
309	478596.55	1322907.71	Картометрический	5.00	-
310	478566.34	1322926.31	Картометрический	5.00	-
311	478601.59	1322987.51	Картометрический	5.00	-
312	478560.92	1323015.01	Картометрический	5.00	-
313	478545.81	1323036.32	Картометрический	5.00	-
314	478474.15	1323111.85	Картометрический	5.00	-
315	478462.14	1323149.43	Картометрический	5.00	-
316	478573.31	1323238.14	Картометрический	5.00	-

1	2	3	4	5	6
317	478610.89	1323346.99	Картометрический	5.00	-
318	478478.02	1323434.14	Картометрический	5.00	-
319	478476.34	1323492.39	Картометрический	5.00	-
320	478455.85	1323476.25	Картометрический	5.00	-
321	478458.53	1323462.58	Картометрический	5.00	-
322	478459.67	1323449.33	Картометрический	5.00	-
323	478458.31	1323440.66	Картометрический	5.00	-
324	478457.17	1323438.16	Картометрический	5.00	-
325	478446.69	1323421.68	Картометрический	5.00	-
326	478437.79	1323409.38	Картометрический	5.00	-
327	478430.71	1323403.80	Картометрический	5.00	-
328	478422.31	1323400.17	Картометрический	5.00	-
329	478413.86	1323396.44	Картометрический	5.00	-
330	478412.37	1323395.17	Картометрический	5.00	-
331	478391.71	1323368.53	Картометрический	5.00	-
332	478379.05	1323355.91	Картометрический	5.00	-
333	478358.35	1323336.16	Картометрический	5.00	-
334	478346.05	1323323.86	Картометрический	5.00	-
335	478337.10	1323316.41	Картометрический	5.00	-
336	478314.59	1323302.34	Картометрический	5.00	-
337	478304.87	1323290.81	Картометрический	5.00	-
338	478295.20	1323274.29	Картометрический	5.00	-
339	478293.02	1323267.84	Картометрический	5.00	-
340	478294.07	1323261.03	Картометрический	5.00	-
341	478293.89	1323245.28	Картометрический	5.00	-
342	478291.84	1323224.49	Картометрический	5.00	-
343	478289.76	1323213.18	Картометрический	5.00	-
344	478284.31	1323202.11	Картометрический	5.00	-
345	478275.05	1323190.58	Картометрический	5.00	-
346	478270.10	1323182.41	Картометрический	5.00	-
347	478266.42	1323170.56	Картометрический	5.00	-
348	478262.97	1323154.44	Картометрический	5.00	-
349	478263.97	1323137.06	Картометрический	5.00	-
350	478263.06	1323125.94	Картометрический	5.00	-
351	478259.84	1323107.82	Картометрический	5.00	-
352	478260.48	1323097.56	Картометрический	5.00	-
353	478260.25	1323088.44	Картометрический	5.00	-
354	478258.25	1323071.60	Картометрический	5.00	-
355	478260.16	1323059.02	Картометрический	5.00	-
356	478265.79	1323046.77	Картометрический	5.00	-
357	478274.10	1323039.73	Картометрический	5.00	-
358	478293.89	1323028.61	Аналитический	0.10	-
359	478313.72	1323016.22	Картометрический	5.00	-
360	478331.34	1323007.28	Картометрический	5.00	-
361	478344.82	1322997.42	Картометрический	5.00	-
362	478362.07	1322978.68	Картометрический	5.00	-
363	478372.28	1322968.05	Картометрический	5.00	-
364	478396.84	1322958.84	Картометрический	5.00	-

1	2	3	4	5	6
365	478413.50	1322950.58	Картометрический	5.00	-
366	478436.97	1322936.23	Картометрический	5.00	-
367	478454.22	1322930.01	Картометрический	5.00	-
368	478469.70	1322925.07	Картометрический	5.00	-
369	478488.54	1322921.21	Картометрический	5.00	-
370	478503.88	1322919.98	Картометрический	5.00	-
371	478519.77	1322916.76	Картометрический	5.00	-
372	478527.76	1322912.90	Картометрический	5.00	-
373	478551.59	1322905.91	Картометрический	5.00	-
374	478563.17	1322901.32	Картометрический	5.00	-
375	478571.52	1322898.37	Картометрический	5.00	-
376	478581.46	1322894.83	Картометрический	5.00	-
377	478593.45	1322892.79	Картометрический	5.00	-
378	478612.74	1322890.79	Картометрический	5.00	-
379	478627.45	1322890.66	Картометрический	5.00	-
380	478641.75	1322888.57	Картометрический	5.00	-
381	478651.23	1322886.25	Картометрический	5.00	-
382	478663.22	1322884.12	Картометрический	5.00	-
383	478677.74	1322884.85	Картометрический	5.00	-
384	478687.96	1322886.80	Картометрический	5.00	-
385	478703.66	1322892.29	Картометрический	5.00	-
386	478721.10	1322894.88	Картометрический	5.00	-
387	478739.21	1322896.69	Картометрический	5.00	-
388	478749.10	1322898.06	Картометрический	5.00	-
389	478757.91	1322900.33	Картометрический	5.00	-
390	478770.98	1322907.63	Картометрический	5.00	-
391	478775.66	1322908.45	Картометрический	5.00	-
392	478793.18	1322908.95	Картометрический	5.00	-
303	478803.71	1322908.87	Картометрический	5.00	-
393	478452.54	1323472.80	Картометрический	5.00	-
394	478440.49	1323468.84	Картометрический	5.00	-
395	478438.67	1323459.16	Картометрический	5.00	-
396	478432.20	1323453.60	Аналитический	0.10	-
397	478385.68	1323422.91	Картометрический	5.00	-
398	478331.35	1323387.06	Картометрический	5.00	-
399	478266.44	1323343.03	Аналитический	2.50	-
400	478210.92	1323304.70	Аналитический	0.10	-
401	478208.41	1323273.39	Аналитический	0.10	-
402	478252.96	1323229.61	Аналитический	0.10	-
403	478254.90	1323185.45	Аналитический	0.10	-
404	478262.38	1323171.83	Аналитический	0.10	-
405	478266.47	1323184.40	Картометрический	5.00	-
406	478271.83	1323192.98	Картометрический	5.00	-
407	478281.00	1323203.83	Картометрический	5.00	-
408	478286.08	1323213.96	Картометрический	5.00	-
409	478287.99	1323224.99	Картометрический	5.00	-
410	478290.03	1323245.10	Картометрический	5.00	-

1	2	3	4	5	6
411	478290.03	1323260.71	Картометрический	5.00	-
412	478289.12	1323268.20	Картометрический	5.00	-
413	478291.16	1323276.10	Картометрический	5.00	-
414	478301.70	1323293.22	Картометрический	5.00	-
415	478311.86	1323305.47	Картометрический	5.00	-
416	478334.74	1323319.77	Картометрический	5.00	-
417	478343.59	1323326.67	Картометрический	5.00	-
418	478355.35	1323338.34	Картометрический	5.00	-
419	478376.41	1323358.49	Картометрический	5.00	-
420	478388.85	1323370.75	Картометрический	5.00	-
421	478402.33	1323387.91	Картометрический	5.00	-
422	478410.60	1323398.35	Картометрический	5.00	-
423	478412.55	1323399.85	Картометрический	5.00	-
424	478421.58	1323403.34	Картометрический	5.00	-
425	478429.16	1323406.93	Картометрический	5.00	-
426	478435.61	1323412.19	Картометрический	5.00	-
427	478443.96	1323423.77	Картометрический	5.00	-
428	478454.13	1323440.34	Картометрический	5.00	-
429	478454.86	1323442.16	Картометрический	5.00	-
430	478455.95	1323450.05	Картометрический	5.00	-
431	478454.86	1323462.54	Картометрический	5.00	-
393	478452.54	1323472.80	Картометрический	5.00	-
432	478673.61	1323647.72	Картометрический	5.00	-
433	478629.48	1323675.47	Картометрический	5.00	-
434	478599.27	1323760.69	Картометрический	5.00	-
435	478552.01	1323787.42	Картометрический	5.00	-
436	478502.42	1323812.60	Картометрический	5.00	-
437	478428.44	1323863.73	Картометрический	5.00	-
438	478394.35	1323822.67	Картометрический	5.00	-
439	478297.12	1323850.18	Картометрический	5.00	-
440	478249.86	1323851.34	Картометрический	5.00	-
441	478203.38	1323870.71	Картометрический	5.00	-
442	478142.56	1323911.77	Картометрический	5.00	-
443	478046.88	1324018.68	Картометрический	5.00	-
444	478008.92	1324069.43	Картометрический	5.00	-
445	477952.75	1324112.04	Картометрический	5.00	-
446	477879.54	1324184.09	Картометрический	5.00	-
447	477853.97	1324173.24	Картометрический	5.00	-
448	477825.69	1324168.20	Картометрический	5.00	-
449	477786.57	1324160.46	Картометрический	5.00	-
450	477751.71	1324138.76	Картометрический	5.00	-
451	477735.05	1324113.59	Картометрический	5.00	-
452	477725.14	1324079.99	Картометрический	5.00	-
453	477738.17	1324078.04	Картометрический	5.00	-
454	477740.66	1324075.55	Картометрический	5.00	-
455	477742.39	1324073.82	Картометрический	5.00	-
456	477751.10	1324069.64	Картометрический	5.00	-

1	2	3	4	5	6
457	477762.32	1324063.33	Картометрический	5.00	-
458	477774.71	1324056.43	Картометрический	5.00	-
459	477790.96	1324045.36	Картометрический	5.00	-
460	477799.00	1324040.00	Картометрический	5.00	-
461	477802.94	1324035.87	Картометрический	5.00	-
462	477807.39	1324030.38	Картометрический	5.00	-
463	477815.16	1324020.39	Картометрический	5.00	-
464	477829.18	1324003.78	Картометрический	5.00	-
465	477838.58	1323990.98	Картометрический	5.00	-
466	477842.62	1323986.07	Картометрический	5.00	-
467	477853.11	1323968.64	Картометрический	5.00	-
468	477860.51	1323955.66	Картометрический	5.00	-
469	477872.81	1323931.01	Картометрический	5.00	-
470	477882.07	1323915.17	Картометрический	5.00	-
471	477892.24	1323897.83	Картометрический	5.00	-
472	477904.63	1323879.71	Картометрический	5.00	-
473	477910.39	1323874.31	Картометрический	5.00	-
474	477915.98	1323868.41	Картометрический	5.00	-
475	477927.46	1323857.02	Картометрический	5.00	-
476	477930.00	1323853.25	Картометрический	5.00	-
477	477936.22	1323845.49	Картометрический	5.00	-
478	477949.66	1323831.82	Картометрический	5.00	-
479	477960.06	1323821.20	Картометрический	5.00	-
480	477969.41	1323810.08	Картометрический	5.00	-
481	477977.76	1323799.95	Картометрический	5.00	-
482	477982.12	1323792.56	Картометрический	5.00	-
483	477983.57	1323788.42	Картометрический	5.00	-
484	477985.25	1323785.61	Картометрический	5.00	-
485	477988.29	1323783.48	Картометрический	5.00	-
486	477991.60	1323780.07	Картометрический	5.00	-
487	477994.06	1323775.94	Картометрический	5.00	-
488	478000.28	1323767.82	Картометрический	5.00	-
489	478008.67	1323758.96	Картометрический	5.00	-
490	478016.75	1323751.25	Картометрический	5.00	-
491	478027.97	1323743.62	Картометрический	5.00	-
492	478036.36	1323739.31	Картометрический	5.00	-
493	478055.66	1323732.04	Картометрический	5.00	-
494	478071.41	1323725.73	Картометрический	5.00	-
495	478090.79	1323718.79	Картометрический	5.00	-
496	478100.82	1323714.30	Картометрический	5.00	-
497	478108.77	1323709.48	Картометрический	5.00	-
498	478119.07	1323701.31	Картометрический	5.00	-
499	478125.65	1323694.32	Картометрический	5.00	-
500	478136.87	1323683.20	Картометрический	5.00	-
501	478147.72	1323672.58	Картометрический	5.00	-
502	478160.15	1323663.00	Картометрический	5.00	-
503	478174.41	1323651.74	Картометрический	5.00	-
504	478187.66	1323641.94	Картометрический	5.00	-

1	2	3	4	5	6
505	478199.28	1323633.04	Картометрический	5.00	-
506	478210.00	1323627.46	Картометрический	5.00	-
507	478232.79	1323615.74	Картометрический	5.00	-
508	478255.30	1323604.53	Картометрический	5.00	-
509	478274.81	1323594.54	Картометрический	5.00	-
510	478288.03	1323585.97	Картометрический	5.00	-
511	478306.10	1323570.53	Картометрический	5.00	-
512	478319.72	1323559.95	Картометрический	5.00	-
513	478327.57	1323555.55	Картометрический	5.00	-
514	478353.44	1323550.01	Картометрический	5.00	-
515	478365.75	1323550.83	Картометрический	5.00	-
516	478383.54	1323552.01	Картометрический	5.00	-
517	478393.57	1323555.37	Картометрический	5.00	-
518	478401.79	1323557.68	Картометрический	5.00	-
519	478413.32	1323559.27	Картометрический	5.00	-
520	478428.57	1323558.23	Картометрический	5.00	-
521	478435.88	1323555.10	Картометрический	5.00	-
522	478437.65	1323553.78	Картометрический	5.00	-
523	478440.74	1323548.70	Картометрический	5.00	-
524	478441.51	1323541.48	Картометрический	5.00	-
525	478444.60	1323531.67	Картометрический	5.00	-
526	478444.14	1323520.96	Картометрический	5.00	-
527	478441.10	1323508.66	Картометрический	5.00	-
528	478441.28	1323503.07	Картометрический	5.00	-
529	478446.28	1323494.66	Картометрический	5.00	-
530	478468.82	1323503.56	Картометрический	5.00	-
531	478470.56	1323514.59	Картометрический	5.00	-
532	478476.97	1323517.89	Картометрический	5.00	-
533	478485.44	1323522.95	Картометрический	5.00	-
534	478543.42	1323560.34	Картометрический	5.00	-
535	478617.66	1323610.54	Картометрический	5.00	-
432	478673.61	1323647.72	Картометрический	5.00	-
536	478493.42	1324635.26	Картометрический	5.00	-
537	478508.49	1324700.33	Картометрический	5.00	-
538	478387.56	1324762.04	Аналитический	0.10	-
539	478356.73	1324701.14	Аналитический	0.10	-
540	478326.67	1324703.34	Аналитический	0.10	-
541	478323.63	1324652.86	Картометрический	5.00	-
542	478311.05	1324608.34	Картометрический	5.00	-
543	478229.57	1324501.75	Картометрический	5.00	-
544	478167.01	1324460.20	Картометрический	5.00	-
545	478167.10	1324486.38	Картометрический	5.00	-
546	478148.76	1324499.40	Картометрический	5.00	-
547	478144.50	1324523.81	Картометрический	5.00	-
548	478113.51	1324570.29	Картометрический	5.00	-
549	478094.14	1324591.98	Картометрический	5.00	-
550	478076.71	1324591.21	Картометрический	5.00	-

1	2	3	4	5	6
551	478069.74	1324585.01	Картометрический	5.00	-
552	478062.38	1324566.03	Картометрический	5.00	-
553	478052.83	1324545.16	Картометрический	5.00	-
554	478043.01	1324540.85	Картометрический	5.00	-
555	478033.71	1324537.36	Картометрический	5.00	-
556	478043.01	1324530.00	Картометрический	5.00	-
557	478046.67	1324525.74	Картометрический	5.00	-
558	478043.78	1324505.21	Картометрический	5.00	-
559	478034.87	1324493.20	Картометрический	5.00	-
560	478031.00	1324477.71	Картометрический	5.00	-
561	478025.96	1324462.99	Картометрический	5.00	-
562	478019.76	1324450.59	Картометрический	5.00	-
563	478006.98	1324441.68	Картометрический	5.00	-
564	477988.78	1324440.52	Картометрический	5.00	-
565	477969.79	1324453.31	Картометрический	5.00	-
566	477956.62	1324451.37	Картометрический	5.00	-
567	477939.19	1324446.72	Картометрический	5.00	-
568	477914.79	1324447.88	Картометрический	5.00	-
569	477908.20	1324456.79	Картометрический	5.00	-
570	477899.29	1324459.50	Картометрический	5.00	-
571	477892.71	1324454.08	Картометрический	5.00	-
572	477879.93	1324449.43	Картометрический	5.00	-
573	477871.40	1324440.91	Картометрический	5.00	-
574	477865.59	1324430.84	Картометрический	5.00	-
575	477850.87	1324425.80	Картометрический	5.00	-
576	477835.77	1324421.15	Картометрический	5.00	-
577	477833.05	1324405.66	Картометрический	5.00	-
578	477831.12	1324387.45	Картометрический	5.00	-
579	477817.56	1324385.90	Картометрический	5.00	-
580	477800.90	1324360.73	Картометрический	5.00	-
581	477796.25	1324340.58	Картометрический	5.00	-
582	477805.55	1324317.34	Картометрический	5.00	-
583	477886.90	1324368.47	Картометрический	5.00	-
584	477957.79	1324334.38	Картометрический	5.00	-
585	477975.60	1324335.16	Картометрический	5.00	-
586	478028.67	1324395.59	Картометрический	5.00	-
587	478027.51	1324412.24	Картометрический	5.00	-
588	478072.06	1324443.23	Картометрический	5.00	-
589	478116.10	1324382.97	Картометрический	5.00	-
590	478186.41	1324353.16	Аналитический	0.10	-
591	478247.15	1324381.26	Картометрический	5.00	-
592	478300.61	1324445.56	Картометрический	5.00	-
593	478375.37	1324564.48	Картометрический	5.00	-
594	478415.65	1324621.04	Картометрический	5.00	-
595	478441.61	1324650.09	Картометрический	5.00	-
536	478493.42	1324635.26	Картометрический	5.00	-
596	478167.36	1324522.58	Картометрический	5.00	-

1	2	3	4	5	6
597	478167.57	1324543.28	Картометрический	5.00	-
598	478159.57	1324570.02	Картометрический	5.00	-
599	478101.71	1324633.40	Картометрический	5.00	-
600	478042.66	1324681.41	Картометрический	5.00	-
601	477893.48	1324552.08	Картометрический	5.00	-
602	477852.42	1324521.10	Картометрический	5.00	-
603	477848.55	1324486.23	Картометрический	5.00	-
604	477801.29	1324473.06	Картометрический	5.00	-
605	477695.54	1324371.96	Картометрический	5.00	-
606	477485.00	1324210.43	Картометрический	5.00	-
607	477454.98	1324241.03	Картометрический	5.00	-
608	477340.71	1324149.22	Картометрический	5.00	-
609	477257.43	1324071.75	Картометрический	5.00	-
610	477098.99	1323954.76	Картометрический	5.00	-
611	477000.60	1323918.35	Картометрический	5.00	-
612	476861.93	1323786.26	Картометрический	5.00	-
613	476805.08	1323771.29	Картометрический	5.00	-
614	476913.39	1323762.76	Картометрический	5.00	-
615	476978.37	1323775.66	Картометрический	5.00	-
616	477017.17	1323778.04	Картометрический	5.00	-
617	477254.91	1323816.65	Картометрический	5.00	-
618	477322.43	1323842.53	Картометрический	5.00	-
619	477364.31	1323896.75	Картометрический	5.00	-
620	477378.69	1323886.10	Картометрический	5.00	-
621	477380.28	1323890.11	Картометрический	5.00	-
622	477383.14	1323898.28	Картометрический	5.00	-
623	477385.04	1323907.45	Картометрический	5.00	-
624	477389.22	1323914.62	Картометрический	5.00	-
625	477392.53	1323922.93	Картометрический	5.00	-
626	477392.99	1323930.46	Картометрический	5.00	-
627	477394.17	1323937.91	Картометрический	5.00	-
628	477396.26	1323942.72	Картометрический	5.00	-
629	477402.97	1323953.89	Картометрический	5.00	-
630	477410.78	1323970.05	Картометрический	5.00	-
631	477416.41	1323987.21	Картометрический	5.00	-
632	477423.04	1324005.09	Картометрический	5.00	-
633	477426.58	1324014.35	Картометрический	5.00	-
634	477431.94	1324022.52	Картометрический	5.00	-
635	477439.92	1324034.33	Картометрический	5.00	-
636	477449.37	1324046.40	Картометрический	5.00	-
637	477454.63	1324050.49	Картометрический	5.00	-
638	477470.16	1324060.38	Картометрический	5.00	-
639	477484.05	1324066.01	Картометрический	5.00	-
640	477497.85	1324070.55	Картометрический	5.00	-
641	477507.93	1324071.28	Картометрический	5.00	-
642	477522.54	1324069.55	Картометрический	5.00	-
643	477533.57	1324064.88	Картометрический	5.00	-
644	477537.30	1324063.61	Картометрический	5.00	-

1	2	3	4	5	6
645	477549.10	1324062.52	Картометрический	5.00	-
646	477559.77	1324060.43	Картометрический	5.00	-
647	477571.61	1324056.93	Картометрический	5.00	-
648	477576.29	1324054.44	Картометрический	5.00	-
649	477581.87	1324052.53	Картометрический	5.00	-
650	477588.77	1324052.17	Картометрический	5.00	-
651	477604.89	1324052.71	Картометрический	5.00	-
652	477616.19	1324052.89	Картометрический	5.00	-
653	477627.31	1324054.30	Картометрический	5.00	-
654	477636.89	1324057.16	Картометрический	5.00	-
655	477656.46	1324062.97	Картометрический	5.00	-
656	477677.70	1324069.60	Картометрический	5.00	-
657	477694.27	1324075.32	Картометрический	5.00	-
658	477705.76	1324079.18	Картометрический	5.00	-
659	477713.25	1324081.95	Картометрический	5.00	-
660	477715.88	1324082.99	Картометрический	5.00	-
661	477719.75	1324094.02	Картометрический	5.00	-
662	477723.43	1324095.19	Картометрический	5.00	-
663	477727.50	1324107.58	Картометрический	5.00	-
664	477732.73	1324119.01	Картометрический	5.00	-
665	477745.90	1324138.76	Картометрический	5.00	-
666	477768.36	1324156.97	Картометрический	5.00	-
667	477781.92	1324162.39	Картометрический	5.00	-
668	477796.25	1324166.27	Картометрический	5.00	-
669	477807.49	1324169.75	Картометрический	5.00	-
670	477826.86	1324178.66	Картометрический	5.00	-
671	477838.09	1324180.21	Картометрический	5.00	-
672	477851.26	1324175.95	Картометрический	5.00	-
673	477862.88	1324185.25	Картометрический	5.00	-
674	477876.83	1324189.90	Картометрический	5.00	-
675	477883.02	1324210.43	Картометрический	5.00	-
676	477882.25	1324230.18	Картометрический	5.00	-
677	477869.08	1324250.33	Картометрический	5.00	-
678	477848.94	1324268.14	Картометрический	5.00	-
679	477802.84	1324315.79	Картометрический	5.00	-
680	477793.16	1324339.42	Картометрический	5.00	-
681	477797.80	1324363.05	Картометрический	5.00	-
682	477809.42	1324383.58	Картометрический	5.00	-
683	477817.17	1324390.55	Картометрический	5.00	-
684	477826.86	1324392.88	Картометрический	5.00	-
685	477829.95	1324411.08	Картометрический	5.00	-
686	477832.67	1324424.25	Картометрический	5.00	-
687	477839.25	1324428.51	Картометрический	5.00	-
688	477851.65	1324432.78	Картометрический	5.00	-
689	477861.33	1324435.87	Картометрический	5.00	-
690	477868.30	1324445.17	Картометрический	5.00	-
691	477882.64	1324457.95	Картометрический	5.00	-
692	477895.42	1324467.64	Картометрический	5.00	-

1	2	3	4	5	6
693	477904.33	1324467.64	Картометрический	5.00	-
694	477912.08	1324461.44	Картометрический	5.00	-
695	477916.34	1324450.98	Картометрический	5.00	-
696	477936.87	1324448.66	Картометрический	5.00	-
697	477952.75	1324456.79	Картометрический	5.00	-
698	477964.76	1324459.89	Картометрический	5.00	-
699	477977.15	1324457.18	Картометрический	5.00	-
700	477988.00	1324448.66	Картометрический	5.00	-
701	477998.85	1324451.37	Картометрический	5.00	-
702	478013.57	1324461.44	Картометрический	5.00	-
703	478021.70	1324477.71	Картометрический	5.00	-
704	478021.70	1324491.27	Картометрический	5.00	-
705	478027.90	1324502.89	Картометрический	5.00	-
706	478034.87	1324505.60	Картометрический	5.00	-
707	478041.07	1324512.19	Картометрический	5.00	-
708	478043.39	1324521.48	Картометрический	5.00	-
709	478031.77	1324527.68	Картометрический	5.00	-
710	478027.51	1324535.04	Картометрический	5.00	-
711	478032.16	1324543.95	Картометрический	5.00	-
712	478044.56	1324546.66	Картометрический	5.00	-
713	478053.47	1324556.35	Картометрический	5.00	-
714	478062.38	1324579.97	Картометрический	5.00	-
715	478065.47	1324593.92	Картометрический	5.00	-
716	478071.28	1324599.73	Картометрический	5.00	-
717	478087.17	1324598.18	Картометрический	5.00	-
718	478105.37	1324586.56	Картометрический	5.00	-
719	478128.61	1324560.61	Картометрический	5.00	-
720	478154.18	1324528.84	Картометрический	5.00	-
721	478160.77	1324522.64	Картометрический	5.00	-
596	478167.36	1324522.58	Картометрический	5.00	-
722	477509.02	1323367.53	Картометрический	5.00	-
723	477514.76	1323377.38	Аналитический	2.50	-
724	477518.50	1323381.91	Аналитический	0.10	-
725	477533.38	1323480.58	Аналитический	0.10	-
726	477455.56	1323483.22	Аналитический	0.10	-
727	477415.07	1323432.94	Аналитический	0.10	-
728	477493.42	1323377.83	Аналитический	0.10	-
722	477509.02	1323367.53	Картометрический	5.00	-
729	477621.30	1324044.96	Картометрический	5.00	-
730	477614.86	1324044.18	Картометрический	5.00	-
731	477606.01	1324043.68	Картометрический	5.00	-
732	477593.18	1324043.95	Картометрический	5.00	-
733	477587.28	1324041.50	Картометрический	5.00	-
734	477584.37	1324041.68	Картометрический	5.00	-
735	477572.93	1324044.86	Картометрический	5.00	-
736	477565.40	1324046.95	Картометрический	5.00	-

1	2	3	4	5	6
737	477557.04	1324047.76	Картометрический	5.00	-
738	477551.78	1324049.31	Картометрический	5.00	-
739	477538.34	1324054.94	Картометрический	5.00	-
740	477527.17	1324058.30	Картометрический	5.00	-
741	477522.09	1324059.29	Картометрический	5.00	-
742	477504.38	1324059.48	Картометрический	5.00	-
743	477494.76	1324060.11	Картометрический	5.00	-
744	477483.87	1324057.02	Картометрический	5.00	-
745	477467.43	1324049.85	Картометрический	5.00	-
746	477455.36	1324042.41	Картометрический	5.00	-
747	477445.37	1324027.61	Картометрический	5.00	-
748	477434.93	1324010.99	Картометрический	5.00	-
749	477429.57	1324000.92	Картометрический	5.00	-
750	477427.76	1323991.57	Картометрический	5.00	-
751	477421.86	1323978.22	Картометрический	5.00	-
752	477415.77	1323960.42	Картометрический	5.00	-
753	477412.14	1323948.40	Картометрический	5.00	-
754	477405.79	1323932.87	Картометрический	5.00	-
755	477397.30	1323910.63	Картометрический	5.00	-
756	477389.54	1323895.51	Картометрический	5.00	-
757	477384.23	1323884.30	Картометрический	5.00	-
758	477383.71	1323882.36	Картометрический	5.00	-
759	477397.77	1323871.84	Картометрический	5.00	-
760	477449.56	1323835.46	Картометрический	5.00	-
761	477482.49	1323905.57	Картометрический	5.00	-
762	477538.27	1323967.94	Картометрический	5.00	-
763	477622.71	1324027.20	Картометрический	5.00	-
764	477631.16	1324047.26	Картометрический	5.00	-
729	477621.30	1324044.96	Картометрический	5.00	-
765	476931.07	1323986.72	Картометрический	5.00	-
766	476824.52	1324144.47	Картометрический	5.00	-
767	476733.47	1324050.07	Картометрический	5.00	-
768	476595.16	1323854.95	Аналитический	0.30	-
769	476561.33	1323807.22	Аналитический	0.30	-
770	476512.25	1323738.60	Аналитический	0.30	-
771	476599.67	1323652.53	Аналитический	0.30	-
772	476622.99	1323581.44	Картометрический	5.00	-
773	476635.00	1323654.26	Картометрический	5.00	-
774	476669.04	1323712.96	Картометрический	5.00	-
775	476701.56	1323744.39	Картометрический	5.00	-
776	476693.42	1323782.39	Картометрический	5.00	-
777	476740.29	1323846.30	Картометрический	5.00	-
765	476931.07	1323986.72	Картометрический	5.00	-

3. Сведения о характерных точках части (частей) границы объекта					
Обозначение характерных точек части границы	Координаты, м		Метод определения координат характерной точки	Средняя квадратическая погрешность положения характерной точки (Mt), м	Описание обозначения точки на местности (при наличии)
	X	Y			
1	2	3	4	5	6
Часть №					
-	-	-	-	-	-

Раздел 3

Сведения о местоположении измененных (уточненных) границ объекта							
1. Система координат: -							
2. Сведения о характерных точках границ объекта							
Обозначение характерных точек границ	Существующие координаты, м		Измененные (уточненные) координаты, м		Метод определения координат характерной точки	Средняя квадратическая погрешность положения характерной точки (Mt), м	Описание обозначения точки на местности (при наличии)
	X	Y	X	Y			
1	2	3	4	5	6	7	8
-	-	-	-	-	-	-	-
3.Сведения о характерных точках части (частей) границы объекта							
Часть №							
-	-	-	-	-	-	-	-

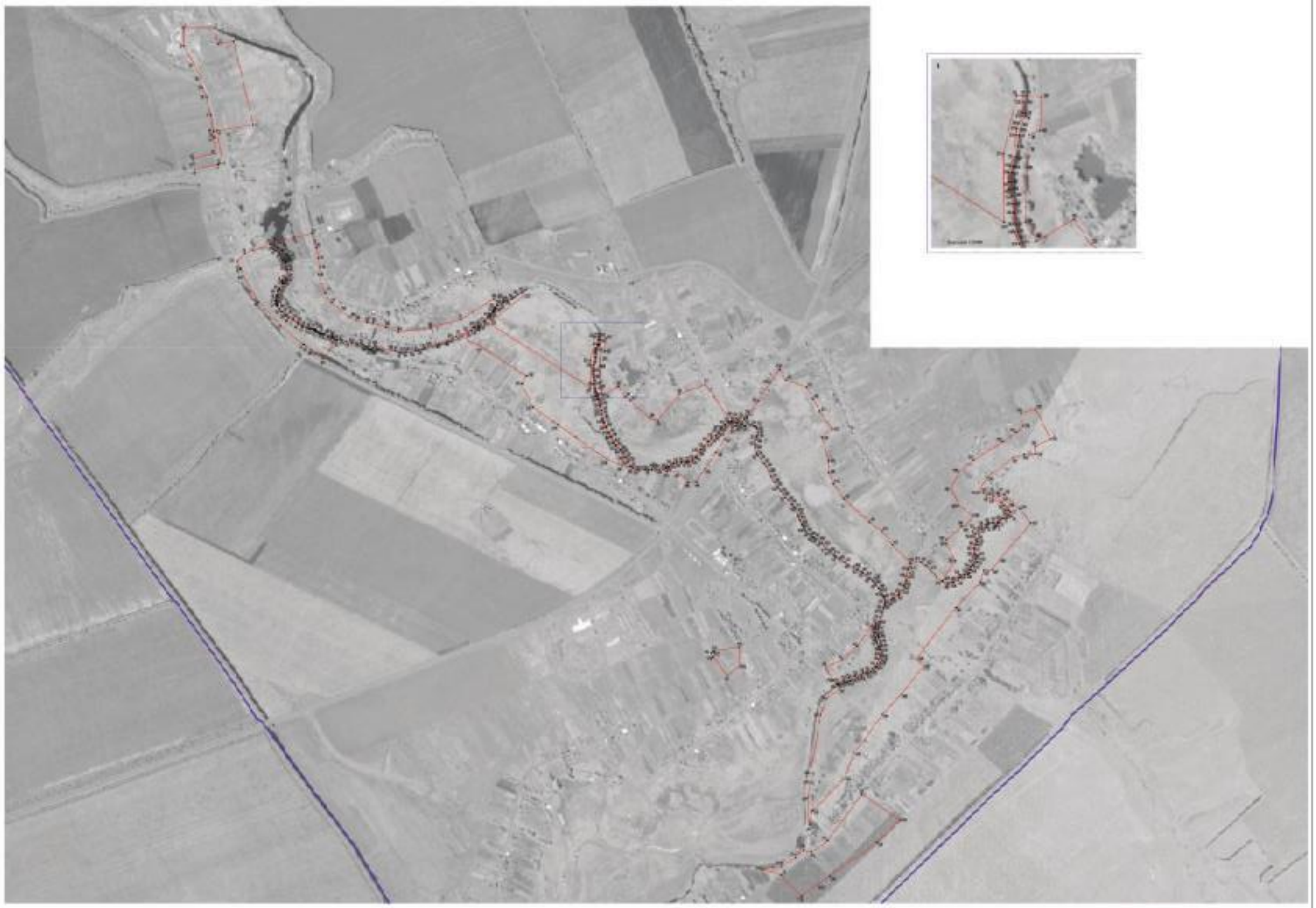

ОПИСАНИЕ МЕСТОПОЛОЖЕНИЯ ГРАНИЦ

Зона сельскохозяйственного производства - СХ2

(наименование объекта, местоположение границ которого описано
(далее - объект)

Раздел 1

Сведения об объекте		
№ п/п	Характеристики объекта	Описание характеристик
1	2	3
1	Местоположение объекта	Воронежская область, Каширский муниципальный район, Мосальское сельское поселение, село Мосальское
2	Площадь объекта ± величина погрешности определения площади (Р ± Дельта Р)	16268 +/- 2232 м²
3	Иные характеристики объекта	-

Раздел 2

Сведения о местоположении границ объекта					
1. Система координат: МСК - 36, зона 1					
2. Сведения о характерных точках границ объекта					
Обозначение характерных точек границ	Координаты, м		Метод определения координат характерной точки	Средняя квадратическая погрешность положения характерной точки (Mt), м	Описание обозначения точки на местности (при наличии)
	X	Y			
1	2	3	4	5	6
1	477826.65	1323672.33	Картометрический	5.00	-
2	477807.77	1323689.75	Картометрический	5.00	-
3	477783.74	1323703.66	Аналитический	0.10	-
4	477773.02	1323692.98	Аналитический	0.10	-
5	477691.65	1323593.08	Аналитический	0.10	-
6	477726.98	1323558.47	Аналитический	0.10	-
7	477743.29	1323542.94	Аналитический	0.10	-
8	477769.14	1323505.81	Картометрический	5.00	-
9	477775.22	1323510.88	Аналитический	0.10	-
10	477804.91	1323540.98	Аналитический	0.10	-
11	477814.15	1323550.98	Картометрический	5.00	-
12	477773.03	1323576.62	Аналитический	0.10	-
13	477814.47	1323622.44	Картометрический	5.00	-
1	477826.65	1323672.33	Картометрический	5.00	-
14	477715.95	1323726.41	Аналитический	0.10	-
15	477681.66	1323755.85	Аналитический	0.10	-
16	477639.83	1323703.31	Аналитический	0.10	-
17	477675.07	1323674.10	Аналитический	0.10	-
14	477715.95	1323726.41	Аналитический	0.10	-
3. Сведения о характерных точках части (частей) границы объекта					
Обозначение характерных точек части границы	Координаты, м		Метод определения координат характерной точки	Средняя квадратическая погрешность положения характерной точки (Mt), м	Описание обозначения точки на местности (при наличии)
	X	Y			
1	2	3	4	5	6
Часть №					
-	-	-	-	-	-

Раздел 3

Сведения о местоположении измененных (уточненных) границ объекта							
1. Система координат: -							
2. Сведения о характерных точках границ объекта							
Обозначение характерных точек границ	Существующие координаты, м		Измененные (уточненные) координаты, м		Метод определения координат характерной точки	Средняя квадратическая погрешность положения характерной точки (Mt), м	Описание обозначения точки на местности (при наличии)
	X	Y	X	Y			
1	2	3	4	5	6	7	8
-	-	-	-	-	-	-	-
3.Сведения о характерных точках части (частей) границы объекта							
Часть №							
-	-	-	-	-	-	-	-

Раздел 4

План границ объекта

Масштаб 1:2000

Используемые условные знаки и обозначения:

границы территориальной зоны

•1 характерная точка границ территориальной зоны

Заместитель руководителя БУВО «Нормативно-проектный центр»

Подпись _____ А.В. Ромашов Дата « 20 » марта 2020 г.

Место для оттиска печати (при наличии) лица, составившего описание местоположения границ объекта

ОПИСАНИЕ МЕСТОПОЛОЖЕНИЯ ГРАНИЦ

Зона ритуальных объектов - СН1

(наименование объекта, местоположение границ которого описано
(далее - объект)

Раздел 1

Сведения об объекте		
№ п/п	Характеристики объекта	Описание характеристик
1	2	3
1	Местоположение объекта	Воронежская область, Каширский муниципальный район, Мосальское сельское поселение, село Мосальское
2	Площадь объекта ± величина погрешности определения площади (Р ± Дельта Р)	48092 +/- 3838 м²
3	Иные характеристики объекта	-

Раздел 2

Сведения о местоположении границ объекта					
1. Система координат: МСК - 36, зона 1					
2. Сведения о характерных точках границ объекта					
Обозначение характерных точек границ	Координаты, м		Метод определения координат характерной точки	Средняя квадратическая погрешность положения характерной точки (Mt), м	Описание обозначения точки на местности (при наличии)
	X	Y			
1	2	3	4	5	6
1	478138.51	1322441.52	Аналитический	0.30	-
2	478040.08	1322546.46	Аналитический	0.30	-
3	477979.85	1322459.17	Аналитический	0.30	-
4	478084.63	1322386.4	Аналитический	0.30	-
1	478138.51	1322441.52	Аналитический	0.30	-
5	477788.25	1323446.84	Картометрический	5.00	-
6	477760.05	1323479.85	Картометрический	5.00	-
7	477725.25	1323528.46	Картометрический	5.00	-
8	477712.14	1323543.65	Картометрический	5.00	-
9	477685.06	1323570.58	Картометрический	5.00	-
10	477655.54	1323596.38	Картометрический	5.00	-
11	477643.07	1323607.08	Картометрический	5.00	-
12	477633.12	1323613.24	Картометрический	5.00	-
13	477602.86	1323587.12	Аналитический	0.10	-
14	477554.67	1323524.71	Аналитический	0.10	-
15	477533.38	1323480.58	Аналитический	0.10	-
16	477518.50	1323381.91	Аналитический	0.10	-
17	477574.31	1323449.42	Аналитический	0.10	-
18	477694.60	1323361.35	Аналитический	0.10	-
5	477788.25	1323446.84	Картометрический	5.00	-
3. Сведения о характерных точках части (частей) границы объекта					
Обозначение характерных точек части границы	Координаты, м		Метод определения координат характерной точки	Средняя квадратическая погрешность положения характерной точки (Mt), м	Описание обозначения точки на местности (при наличии)
	X	Y			
1	2	3	4	5	6
Часть №					
-	-	-	-	-	-

Раздел 3

Сведения о местоположении измененных (уточненных) границ объекта							
1. Система координат: -							
2. Сведения о характерных точках границ объекта							
Обозначение характерных точек границ	Существующие координаты, м		Измененные (уточненные) координаты, м		Метод определения координат характерной точки	Средняя квадратическая погрешность положения характерной точки (Mt), м	Описание обозначения точки на местности (при наличии)
	X	Y	X	Y			
1	2	3	4	5	6	7	8
-	-	-	-	-	-	-	-
3.Сведения о характерных точках части (частей) границы объекта							
Часть №							
-	-	-	-	-	-	-	-

Раздел 4

План границ объекта

Масштаб 1:5000

Используемые условные знаки и обозначения:

границы территориальной зоны

•1 характерная точка границ территориальной зоны

Заместитель руководителя БУНО «Нормативно-проектный центр»

Подпись А.В. Ромашов Дата « 20 » марта 2020 г.

Место для оттиска печати (при наличии) лица, составившего описание местоположения границ объекта

Приложение №2
к правилам землепользования и застройки
Мосальского сельского поселения
Каширского муниципального района
Воронежской области

СВЕДЕНИЯ О ГРАНИЦАХ ТЕРРИТОРИАЛЬНЫХ ЗОН, СОДЕРЖАЩИЕ ГРАФИЧЕСКОЕ ОПИСАНИЕ МЕСТОПОЛОЖЕНИЯ ГРАНИЦ ТЕРРИТОРИАЛЬНЫХ ЗОН, ПЕРЕЧЕНЬ КООРДИНАТ ХАРАКТЕРНЫХ ТОЧЕК ГРАНИЦ ТЕРРИТОРИАЛЬНЫХ ЗОН, РАСПОЛОЖЕННЫХ ЗА ГРАНИЦАМИ НАСЕЛЕННОГО ПУНКТА НА ТЕРРИТОРИИ МОСАЛЬСКОГО СЕЛЬСКОГО ПОСЕЛЕНИЯ

ОПИСАНИЕ МЕСТОПОЛОЖЕНИЯ ГРАНИЦ

Зона улиц, дорог, инженерной и транспортной инфраструктуры - ИТ1

(наименование объекта, местоположение границ которого описано
(далее - объект)

Раздел 1

Сведения об объекте		
№ п/п	Характеристики объекта	Описание характеристик
1	2	3
1	Местоположение объекта	Воронежская область, Каширский муниципальный район, Мосальское сельское поселение
2	Площадь объекта ± величина погрешности определения площади (Р ± Дельта Р)	110948 +/- 583 м²
3	Иные характеристики объекта	-

Раздел 2

Сведения о местоположении границ объекта					
1. Система координат: МСК - 36, зона 1					
2. Сведения о характерных точках границ объекта					
Обозначение характерных точек границ	Координаты, м		Метод определения координат характерной точки	Средняя квадратическая погрешность положения характерной точки (Mt), м	Описание обозначения точки на местности (при наличии)
	X	Y			
1	2	3	4	5	6
1	482204.17	1324516.18	Аналитический	0.50	-
2	482190.86	1324521.09	Аналитический	0.50	-
3	482161.30	1324533.92	Аналитический	0.50	-
4	482158.80	1324533.24	Аналитический	0.50	-
5	482150.62	1324528.29	Аналитический	0.50	-
6	482144.33	1324525.45	Аналитический	0.50	-
7	482134.88	1324523.43	Аналитический	0.50	-
8	482040.49	1324498.95	Аналитический	0.50	-
9	481908.10	1324471.27	Аналитический	0.50	-
10	481759.69	1324440.15	Аналитический	0.50	-
11	481615.98	1324409.72	Аналитический	0.50	-
12	481510.50	1324387.24	Аналитический	0.50	-
13	481374.98	1324358.59	Аналитический	0.50	-
14	481268.31	1324335.38	Аналитический	0.50	-
15	481121.63	1324303.71	Аналитический	0.50	-
16	481008.21	1324278.64	Аналитический	0.50	-
17	480872.72	1324251.29	Аналитический	0.50	-
18	480870.89	1324248.17	Аналитический	0.50	-
19	480868.92	1324247.80	Аналитический	0.50	-
20	480865.36	1324249.71	Аналитический	0.50	-
21	480750.52	1324223.86	Аналитический	0.50	-
22	480619.87	1324196.91	Аналитический	0.50	-
23	480487.46	1324167.29	Аналитический	0.50	-
24	480397.81	1324148.23	Аналитический	0.50	-
25	480264.65	1324120.13	Аналитический	0.50	-
26	480199.32	1324106.14	Аналитический	0.50	-
27	480117.30	1324089.31	Аналитический	0.50	-
28	480109.17	1324087.80	Аналитический	0.50	-
29	480105.26	1324087.05	Аналитический	0.50	-
30	480045.99	1324074.19	Аналитический	0.50	-
31	479920.84	1324049.56	Аналитический	0.50	-
32	479792.05	1324021.30	Аналитический	0.50	-
33	479761.51	1324012.67	Аналитический	0.50	-
34	479647.88	1323987.96	Аналитический	0.50	-
35	479565.99	1323970.15	Аналитический	0.50	-
36	479462.90	1323947.64	Аналитический	0.50	-

1	2	3	4	5	6
37	479356.68	1323923.57	Аналитический	0.50	-
38	479258.64	1323900.61	Аналитический	0.50	-
39	479213.12	1323889.95	Аналитический	0.50	-
40	479175.32	1323879.12	Аналитический	0.50	-
41	479136.56	1323868.01	Аналитический	0.50	-
42	479087.01	1323850.04	Аналитический	0.50	-
43	479036.40	1323831.69	Аналитический	0.50	-
44	479003.00	1323817.97	Аналитический	0.50	-
45	479000.85	1323817.38	Аналитический	0.50	-
46	478998.61	1323817.85	Аналитический	0.50	-
47	478997.43	1323818.51	Аналитический	0.50	-
48	478996.11	1323819.76	Аналитический	0.50	-
49	478989.88	1323817.62	Аналитический	0.50	-
50	478990.05	1323815.33	Аналитический	0.50	-
51	478989.69	1323813.46	Аналитический	0.50	-
52	478987.92	1323811.83	Аналитический	0.50	-
53	478985.75	1323810.68	Аналитический	0.50	-
54	478978.60	1323807.42	Аналитический	0.50	-
55	478987.72	1323785.94	Аналитический	0.50	-
56	479010.56	1323796.11	Аналитический	0.50	-
57	479026.36	1323802.51	Аналитический	0.50	-
58	479029.04	1323803.34	Аналитический	0.50	-
59	479030.67	1323803.33	Аналитический	0.50	-
60	479031.68	1323802.79	Аналитический	0.50	-
61	479033.54	1323801.03	Аналитический	0.50	-
62	479040.53	1323803.59	Аналитический	0.50	-
63	479040.29	1323805.84	Аналитический	0.50	-
64	479040.85	1323807.10	Аналитический	0.50	-
65	479042.39	1323808.68	Аналитический	0.50	-
66	479045.16	1323809.79	Аналитический	0.50	-
67	479096.85	1323828.76	Аналитический	0.50	-
68	479145.32	1323846.11	Аналитический	0.50	-
69	479184.76	1323857.35	Аналитический	0.50	-
70	479220.56	1323867.55	Аналитический	0.50	-
71	479263.14	1323877.95	Аналитический	0.50	-
72	479365.92	1323901.87	Аналитический	0.50	-
73	479472.73	1323926.29	Аналитический	0.50	-
74	479570.83	1323947.81	Аналитический	0.50	-
75	479655.08	1323965.93	Аналитический	0.50	-
76	479768.87	1323991.66	Аналитический	0.50	-
77	479880.28	1324015.61	Аналитический	0.50	-
78	479999.51	1324041.59	Аналитический	0.50	-
79	480062.72	1324055.36	Аналитический	0.50	-
80	480124.30	1324068.78	Аналитический	0.50	-
81	480183.60	1324080.22	Аналитический	0.50	-
82	480243.58	1324093.06	Аналитический	0.50	-
83	480302.70	1324105.72	Аналитический	0.50	-
84	480362.68	1324118.56	Аналитический	0.50	-

1	2	3	4	5	6
85	480428.63	1324132.68	Аналитический	0.50	-
86	480491.85	1324146.22	Аналитический	0.50	-
87	480553.79	1324159.96	Аналитический	0.50	-
88	480604.54	1324170.90	Аналитический	0.50	-
89	480668.98	1324184.79	Аналитический	0.50	-
90	480741.18	1324200.35	Аналитический	0.50	-
91	480808.18	1324214.79	Аналитический	0.50	-
92	480875.95	1324229.40	Аналитический	0.50	-
93	480923.51	1324239.66	Аналитический	0.50	-
94	480990.87	1324253.74	Аналитический	0.50	-
95	481080.67	1324273.57	Аналитический	0.50	-
96	481128.47	1324283.76	Аналитический	0.50	-
97	481185.60	1324295.60	Аналитический	0.50	-
98	481244.92	1324308.20	Аналитический	0.50	-
99	481311.33	1324323.20	Аналитический	0.50	-
100	481373.63	1324336.49	Аналитический	0.50	-
101	481433.85	1324349.33	Аналитический	0.50	-
102	481500.93	1324363.63	Аналитический	0.50	-
103	481559.51	1324376.14	Аналитический	0.50	-
104	481612.99	1324387.53	Аналитический	0.50	-
105	481620.20	1324389.46	Аналитический	0.50	-
106	481622.14	1324389.94	Аналитический	0.50	-
107	481625.73	1324389.40	Аналитический	0.50	-
108	481670.09	1324399.32	Аналитический	0.50	-
109	481739.98	1324414.15	Аналитический	0.50	-
110	481805.75	1324428.11	Аналитический	0.50	-
111	481876.97	1324442.71	Аналитический	0.50	-
112	482006.75	1324470.25	Аналитический	0.50	-
113	482059.57	1324480.12	Аналитический	0.50	-
114	482109.28	1324493.30	Аналитический	0.50	-
115	482151.50	1324503.66	Аналитический	0.50	-
1	482204.17	1324516.18	Аналитический	0.50	-
116	478038.81	1323178.49	Аналитический	0.30	-
117	478031.89	1323192.58	Аналитический	0.30	-
118	477950.00	1323111.79	Аналитический	0.30	-
119	477944.99	1323116.83	Аналитический	0.30	-
120	477881.59	1323050.73	Аналитический	0.50	-
121	477771.61	1322910.81	Аналитический	0.50	-
122	477741.58	1322865.76	Аналитический	0.50	-
123	477740.77	1322864.60	Аналитический	0.50	-
124	477739.90	1322863.86	Аналитический	0.50	-
125	477738.53	1322863.36	Аналитический	0.50	-
126	477736.26	1322863.47	Аналитический	0.50	-
127	477732.91	1322858.62	Аналитический	0.50	-
128	477734.73	1322856.81	Аналитический	0.50	-
129	477734.84	1322855.58	Аналитический	0.50	-
130	477734.27	1322854.14	Аналитический	0.50	-

1	2	3	4	5	6
131	477707.98	1322808.49	Аналитический	0.50	-
132	477672.83	1322747.46	Аналитический	0.50	-
133	477640.35	1322674.06	Аналитический	0.50	-
134	477599.19	1322581.05	Аналитический	0.50	-
135	477598.95	1322580.42	Аналитический	0.50	-
136	477577.05	1322522.91	Аналитический	0.50	-
137	477569.33	1322503.16	Аналитический	0.50	-
138	477474.59	1322253.81	Аналитический	0.50	-
139	477464.85	1322228.24	Аналитический	0.50	-
140	477425.95	1322133.68	Аналитический	0.50	-
141	477365.34	1321968.29	Аналитический	0.50	-
142	477300.60	1321796.53	Аналитический	0.50	-
143	477246.42	1321646.11	Аналитический	0.50	-
144	477209.95	1321547.85	Аналитический	0.50	-
145	477206.63	1321538.89	Аналитический	0.50	-
146	477221.37	1321527.98	Аналитический	0.50	-
147	477225.67	1321524.99	Аналитический	0.50	-
148	477226.91	1321528.35	Аналитический	0.50	-
149	477229.26	1321534.67	Аналитический	0.50	-
150	477276.16	1321660.90	Аналитический	0.30	-
151	477328.69	1321812.27	Аналитический	0.30	-
152	477477.29	1322200.51	Аналитический	0.30	-
153	477477.12	1322204.58	Аналитический	0.30	-
154	477478.37	1322208.11	Аналитический	0.30	-
155	477481.25	1322211.01	Аналитический	0.30	-
156	477571.50	1322452.16	Аналитический	0.30	-
157	477642.94	1322637.27	Аналитический	0.30	-
158	477691.67	1322739.84	Аналитический	0.30	-
159	477725.59	1322798.79	Аналитический	0.30	-
160	477754.93	1322850.47	Аналитический	0.30	-
161	477797.38	1322913.29	Аналитический	0.30	-
162	477898.40	1323039.43	Аналитический	0.30	-
163	477958.70	1323104.58	Аналитический	0.30	-
164	478002.42	1323146.85	Аналитический	0.30	-
165	478006.97	1323147.73	Аналитический	0.30	-
166	478009.16	1323147.73	Аналитический	0.30	-
167	478012.03	1323146.79	Аналитический	0.30	-
168	478020.41	1323154.86	Аналитический	0.30	-
169	478019.91	1323158.71	Аналитический	0.30	-
170	478020.53	1323161.94	Аналитический	0.30	-
171	478021.94	1323164.46	Аналитический	0.30	-
172	478024.34	1323167.08	Аналитический	0.30	-
173	478028.39	1323170.90	Аналитический	0.30	-
174	478037.19	1323178.08	Аналитический	0.50	-
116	478038.81	1323178.49	Аналитический	0.30	-

3. Сведения о характерных точках части (частей) границы объекта					
Обозначение характерных точек части границы	Координаты, м		Метод определения координат характерной точки	Средняя квадратическая погрешность положения характерной точки (Mt), м	Описание обозначения точки на местности (при наличии)
	X	Y			
1	2	3	4	5	6
Часть №					
-	-	-	-	-	-

Раздел 3

Сведения о местоположении измененных (уточненных) границ объекта							
1. Система координат: -							
2. Сведения о характерных точках границ объекта							
Обозначение характерных точек границ	Существующие координаты, м		Измененные (уточненные) координаты, м		Метод определения координат характерной точки	Средняя квадратическая погрешность положения характерной точки (Mt), м	Описание обозначения точки на местности (при наличии)
	X	Y	X	Y			
1	2	3	4	5	6	7	8
-	-	-	-	-	-	-	-
3.Сведения о характерных точках части (частей) границы объекта							
Часть №							
-	-	-	-	-	-	-	-



ОПИСАНИЕ МЕСТОПОЛОЖЕНИЯ ГРАНИЦ

Зона сельскохозяйственного производства - СХ2

(наименование объекта, местоположение границ которого описано
(далее - объект)

Раздел 1

Сведения об объекте		
№ п/п	Характеристики объекта	Описание характеристик
1	2	3
1	Местоположение объекта	Воронежская область, Каширский муниципальный район, Мосальское сельское поселение
2	Площадь объекта ± величина погрешности определения площади (Р ± Дельта Р)	252692 +/- 8797 м²
3	Иные характеристики объекта	-

Раздел 2

Сведения о местоположении границ объекта					
1. Система координат: МСК - 36, зона 1					
2. Сведения о характерных точках границ объекта					
Обозначение характерных точек границ	Координаты, м		Метод определения координат характерной точки	Средняя квадратическая погрешность положения характерной точки (Mt), м	Описание обозначения точки на местности (при наличии)
	X	Y			
1	2	3	4	5	6
1	479334.59	1322969.39	Картометрический	5.00	-
2	479219.45	1323021.15	Аналитический	2.50	-
3	479172.01	1323042.17	Аналитический	2.50	-
4	479114.90	1323067.22	Аналитический	2.50	-
5	479086.48	1323078.09	Аналитический	2.50	-
6	479066.48	1323086.40	Аналитический	2.50	-
7	479093.61	1323203.52	Аналитический	2.50	-
8	479104.09	1323302.20	Аналитический	2.50	-
9	479082.83	1323357.60	Аналитический	2.50	-
10	479034.54	1323296.46	Аналитический	2.50	-
11	479011.39	1323163.53	Аналитический	2.50	-
12	478942.25	1322962.93	Аналитический	2.50	-
13	479021.65	1322936.34	Аналитический	2.50	-
14	479047.98	1322900.54	Аналитический	2.50	-
15	479068.57	1322820.79	Аналитический	2.50	-
16	479119.26	1322682.30	Картометрический	5.00	-
17	479241.11	1322644.67	Картометрический	5.00	-
1	479334.59	1322969.39	Картометрический	5.00	-
18	479146.57	1324338.70	Аналитический	0.30	-
19	479015.06	1324414.26	Аналитический	0.30	-
20	479007.07	1324418.78	Аналитический	0.30	-
21	478992.64	1324400.84	Аналитический	0.30	-
22	478955.36	1324340.13	Аналитический	0.30	-
23	478928.34	1324310.91	Аналитический	0.30	-
24	478890.19	1324274.27	Аналитический	0.30	-
25	478966.25	1324166.59	Аналитический	2.50	-
26	479058.11	1324245.96	Аналитический	0.30	-
27	479102.04	1324298.92	Аналитический	0.30	-
18	479146.57	1324338.70	Аналитический	0.30	-
28	477817.92	1322986.81	Аналитический	2.50	-
29	477565.83	1323145.92	Аналитический	2.50	-
30	477406.46	1322827.64	Аналитический	2.50	-
31	477381.71	1322778.18	Аналитический	2.50	-
32	477460.73	1322734.23	Аналитический	2.50	-

1	2	3	4	5	6
33	477473.22	1322737.40	Аналитический	2.50	-
34	477542.27	1322698.70	Аналитический	2.50	-
35	477551.77	1322699.07	Аналитический	2.50	-
36	477576.16	1322693.67	Аналитический	2.50	-
37	477612.36	1322685.15	Аналитический	2.50	-
38	477629.50	1322678.36	Аналитический	2.50	-
39	477727.55	1322866.48	Аналитический	2.50	-
28	477817.92	1322986.81	Аналитический	2.50	-

3. Сведения о характерных точках части (частей) границы объекта

Обозначение характерных точек части границы	Координаты, м		Метод определения координат характерной точки	Средняя квадратическая погрешность положения характерной точки (Mt), м	Описание обозначения точки на местности (при наличии)
	X	Y			
1	2	3	4	5	6
Часть №					
-	-	-	-	-	-

Раздел 3

Сведения о местоположении измененных (уточненных) границ объекта							
1. Система координат: -							
2. Сведения о характерных точках границ объекта							
Обозначение характерных точек границ	Существующие координаты, м		Измененные (уточненные) координаты, м		Метод определения координат характерной точки	Средняя квадратическая погрешность положения характерной точки (Mt), м	Описание обозначения точки на местности (при наличии)
	X	Y	X	Y			
1	2	3	4	5	6	7	8
-	-	-	-	-	-	-	-
3.Сведения о характерных точках части (частей) границы объекта							
Часть №							
-	-	-	-	-	-	-	-

Рисунок 4

План границ объекта

Масштаб 1:10000

Используемые условные знаки и обозначения:

Границы территориальной зоны

Характерные точки границ территориальной зоны

Заместитель руководителя КУГИ «Корякгеолого-проектный центр»

Подпись _____ А.В. Романов Дата «_21_» ____марта____ 2019 г.

Место для оттиска печати (при наличии) лица, составившего описание местоположения границ объекта

4