Правовое управление правительства
Воронежской области
ЗАРЕГИСТРИРОВАНО
«12» 10 2020г.
Регистрационный номер № 812

ДЕПАРТАМЕНТ АРХИТЕКТУРЫ И ГРАДОСТРОИТЕЛЬСТВА ВОРОНЕЖСКОЙ ОБЛАСТИ

ПРИКАЗ

02.10.2020 № 45-01-04/735

г. Воронеж

Об утверждении правил землепользования и застройки Правохавского сельского поселения Верхнехавского муниципального района Воронежской области

В соответствии с Градостроительным кодексом Российской Федерации, Федеральным законом от 06.10.2003 № 131-ФЗ «Об общих принципах организации местного самоуправления в Российской Федерации», Законом Воронежской области от 07.07.2006 № 61-ОЗ «О регулировании градостроительной деятельности в Воронежской области», Законом Воронежской области от 20.12.2018 № 173-ОЗ «О перераспределении полномочий по утверждению правил землепользования и застройки между органами местного самоуправления поселений Воронежской области, городского округа город Нововоронеж, Борисоглебского городского округа и исполнительными органами государственной власти Воронежской области», постановлением правительства Воронежской области от 31.12.2014 № 1240 «Об утверждении Положения о департаменте архитектуры и градостроительства Воронежской области», на основании приказа департамента архитектуры и градостроительства Воронежской области от 01.03.2019 № 45-01-04/27 «О подготовке проектов правил землепользования и застройки поселений Аннинского, Бобровского, Верхнемамонского,

Верхнехавского, Воробьёвского, Каширского, Лискинского, Новоусманского, Ольховатского, Павловского, Панинского, Подгоренского, Рамонского, Семилукского и Хохольского муниципальных районов и городского округа город Нововоронеж Воронежской области», с учетом заключения о результатах публичных слушаний от 25.02.2020

п р и к а з ы в а ю:

1. Утвердить прилагаемые правила землепользования и застройки Правохавского сельского поселения Верхнехавского муниципального района Воронежской области.

2. Признать утратившими силу следующие решения Совета народных депутатов Правохавского сельского поселения Верхнехавского муниципального района Воронежской области:

- от 09.06.2012 № 62-IV-СНД «Об утверждении правил землепользования и застройки Правохавского сельского поселения»;

- от 10.11.2016 № 29-V-СНД «О внесении изменений и дополнений в Правила землепользования и застройки Правохавского сельского поселения Верхнехавского муниципального района Воронежской области».

3. Контроль исполнения настоящего приказа возложить на заместителя руководителя департамента архитектуры и градостроительства Воронежской области – начальника отдела территориального планирования Беляеву С.М.

Руководитель департамента
архитектуры и градостроительства
Воронежской области А.А. Еренков

УТВЕРЖДЕНЫ
приказом департамента
архитектуры и градостроительства
Воронежской области
от 02.10.2020 № 45-01-04/735

ПРАВИЛА ЗЕМЛЕПОЛЬЗОВАНИЯ И ЗАСТРОЙКИ ПРАВОХАВСКОГО СЕЛЬСКОГО ПОСЕЛЕНИЯ ВЕРХНЕХАВСКОГО МУНИЦИПАЛЬНОГО РАЙОНА ВОРОНЕЖСКОЙ ОБЛАСТИ

ЧАСТЬ I. ПОРЯДОК ПРИМЕНЕНИЯ ПРАВИЛ ЗЕМЛЕПОЛЬЗОВАНИЯ И ЗАСТРОЙКИ И ВНЕСЕНИЯ В НИХ ИЗМЕНЕНИЙ

Раздел 1. Общие положения

1. Предмет регулирования и цели подготовки Правил землепользования и застройки Правохавского сельского поселения Верхнехавского муниципального района Воронежской области

1. Правила землепользования и застройки Правохавского сельского поселения Верхнехавского муниципального района Воронежской области (далее – Правила) являются документом градостроительного зонирования, который утверждается нормативным правовым актом департамента архитектуры и градостроительства Воронежской области и в котором устанавливаются территориальные зоны, градостроительные регламенты, порядок применения такого документа и порядок внесения в него изменений.

2. Правила разработаны в соответствии с Градостроительным кодексом Российской Федерации (далее – ГрК РФ), Земельным кодексом Российской Федерации, Федеральным законом от 06.10.2003 № 131-ФЗ «Об общих принципах организации местного самоуправления в Российской Федерации», иными нормативными правовыми актами Российской Федерации, Воронежской области, муниципальными правовыми актами муниципального образования с учетом положений нормативных актов и

документов, определяющих основные направления социально-экономического и градостроительного развития муниципального образования, а также сведений Единого государственного реестра недвижимости, сведений, документов и материалов, содержащихся в государственных информационных системах обеспечения градостроительной деятельности.

3. Правила разработаны в целях:

– создания условий для устойчивого развития территории муниципального образования, сохранения окружающей среды и объектов культурного наследия;

– создания условий для планировки территории муниципального образования;

– обеспечения прав и законных интересов физических и юридических лиц, в том числе правообладателей земельных участков и объектов капитального строительства;

– создания условий для привлечения инвестиций, в том числе путем предоставления возможности выбора наиболее эффективных видов разрешенного использования земельных участков и объектов капитального строительства.

2. Основные понятия, используемые в Правилах

В настоящих Правилах используются основные понятия, установленные законодательством Российской Федерации.

3. Сфера применения Правил

1. Действие настоящих Правил распространяется на всю территорию Правохавского сельского поселения Верхнехавского муниципального района Воронежской области. Правила обязательны для соблюдения органами государственной власти, органами местного самоуправления, физическими и юридическими лицами, при осуществлении ими градостроительной деятельности на территории Правохавского

сельского поселения Верхнехавского муниципального района Воронежской области.

2. Настоящие Правила применяются наряду с:

– техническими регламентами и иными обязательными требованиями, установленными в соответствии с законодательством в целях обеспечения безопасности жизни и здоровья людей, надежности и безопасности зданий, строений и сооружений, сохранения окружающей природной среды и объектов культурного наследия;

– региональными и местными нормативами градостроительного проектирования.

4. Содержание и порядок применения Правил

1. Правила включают в себя:

1) порядок их применения и внесения изменений в Правила;

2) карту градостроительного зонирования;

3) градостроительные регламенты.

Обязательным приложением к настоящим Правилам являются сведения о границах территориальных зон, которые должны содержать графическое описание местоположения границ территориальных зон, перечень координат характерных точек этих границ в системе координат, используемой для ведения Единого государственного реестра недвижимости.

2. Порядок применения Правил и внесения в них изменений включает в себя положения:

1) о регулировании землепользования и застройки;

2) об изменении видов разрешенного использования земельных участков и объектов капитального строительства физическими и юридическими лицами;

3) о подготовке документации по планировке территории органами местного самоуправления;

4) о проведении общественных обсуждений или публичных слушаний по вопросам землепользования и застройки;

5) о внесении изменений в Правила;

6) о регулировании иных вопросов землепользования и застройки.

5. Использование объектов недвижимости, не соответствующих настоящим Правилам

1. Земельные участки или объекты капитального строительства, виды разрешенного использования, предельные (минимальные и (или) максимальные) размеры и предельные параметры которых не соответствуют градостроительному регламенту, могут использоваться без установления срока приведения их в соответствие с градостроительным регламентом, за исключением случаев, если использование таких земельных участков и объектов капитального строительства опасно для жизни или здоровья человека, для окружающей среды, объектов культурного наследия.

2. Реконструкция указанных в подпункте 1 настоящего пункта объектов капитального строительства может осуществляться только путем приведения таких объектов в соответствие с градостроительным регламентом или путем уменьшения их несоответствия предельным параметрам разрешенного строительства, реконструкции. Изменение видов разрешенного использования указанных земельных участков и объектов капитального строительства может осуществляться путем приведения их в соответствие с видами разрешенного использования земельных участков и объектов капитального строительства, установленными градостроительным регламентом.

3. В случае если использование указанных в подпункте 1 настоящего пункта земельных участков и объектов капитального строительства продолжается и опасно для жизни или здоровья человека, для окружающей среды, объектов культурного наследия, в соответствии с федеральными законами может быть наложен запрет на использование таких земельных участков и объектов.

6. Открытость и доступность информации о землепользовании и застройке

1. Настоящие Правила являются открытыми и общедоступными.

2. Настоящие Правила подлежат опубликованию в порядке, установленном для официального опубликования нормативных правовых актов Воронежской области, и размещению в федеральной государственной информационной системе территориального планирования и в государственной информационной системе обеспечения градостроительной деятельности.

Раздел 2. Положения о регулировании землепользования и застройки

7. Перераспределение полномочий между органами местного самоуправления Правохавского сельского поселения Верхнехавского муниципального района Воронежской области и департаментом архитектуры и градостроительства Воронежской области

1. На основании Закона Воронежской области от 20.12.2018 № 173-ОЗ «О перераспределении полномочий по утверждению правил землепользования и застройки между органами местного самоуправления поселений Воронежской области, городского округа город Нововоронеж, Борисоглебского городского округа и исполнительными органами государственной власти Воронежской области» (далее – Закон Воронежской области) и в соответствии со статьей 8.2 ГрК РФ, пунктом 6.1 статьи 26.3 Федерального закона от 06.10.1999 № 184-ФЗ «Об общих принципах организации законодательных (представительных) и исполнительных органов государственной власти субъектов Российской Федерации», частью 1.2 статьи 17 Федерального закона от 06.10.2003 № 131-ФЗ «Об общих принципах организации местного самоуправления в Российской Федерации» полномочия по утверждению Правил перераспределены между органами местного самоуправления Правохавского сельского поселения Верхнехавского муниципального района Воронежской области и департаментом архитектуры и градостроительства Воронежской области

(далее – Уполномоченный орган) на срок, установленный Законом Воронежской области.

2. После истечения срока, указанного в Законе Воронежской области, полномочия Уполномоченного органа, предусмотренные настоящими Правилами, осуществляются органами местного самоуправления Правохавского сельского поселения Верхнехавского муниципального района Воронежской области в соответствии с требованиями ГрК РФ.

8. Полномочия Уполномоченного органа по вопросам землепользования и застройки

1. Полномочия Уполномоченного органа по вопросам землепользования и застройки включают:

1) принятие решений о подготовке проекта Правил, о подготовке проекта о внесении изменений в Правила;

2) утверждение Правил, утверждение внесения изменений в Правила;

3) принятие решений о предоставлении разрешений на условно разрешенный вид использования объектов капитального строительства или земельного участка;

4) принятие решений о предоставлении разрешения на отклонение от предельных параметров разрешенного строительства, реконструкции объектов капитального строительства;

5) иные полномочия в соответствии с действующим законодательством.

9. Комиссия по подготовке проектов Правил

1. Комиссия по подготовке проектов правил землепользования и застройки поселений Воронежской области, городского округа город Нововоронеж, Борисоглебского городского округа (далее – Комиссия) является специально созданным постоянно действующим коллегиальным

органом при Уполномоченном органе в целях реализации полномочий, указанных в пункте 8 настоящих Правил, перераспределенных в соответствии с Законом Воронежской области и обеспечения выполнения задач градостроительного зонирования.

2. Комиссия создается и прекращает свою деятельность приказом Уполномоченного органа.

3. Состав и порядок деятельности Комиссии утверждается приказом Уполномоченного органа.

Раздел 3. Положения об изменении видов разрешенного использования земельных участков и объектов капитального строительства физическими и юридическими лицами

10. Изменение видов разрешенного использования земельных участков и объектов капитального строительства

1. Для каждой из установленных настоящими Правилами территориальных зон могут устанавливаться основные, условно разрешенные и вспомогательные виды разрешенного использования земельных участков и объектов капитального строительства.

2. Изменение одного вида разрешенного использования земельных участков и объектов капитального строительства на другой вид такого использования осуществляется в соответствии с градостроительным регламентом при условии соблюдения требований технических регламентов.

3. Основные и вспомогательные виды разрешенного использования земельных участков и объектов капитального строительства правообладателями земельных участков и объектов капитального строительства, за исключением органов государственной власти, органов местного самоуправления, государственных и муниципальных учреждений, государственных и муниципальных унитарных предприятий, выбираются самостоятельно без дополнительных разрешений и согласования.

4. Решения об изменении одного вида разрешенного использования земельных участков и объектов капитального строительства, расположенных

на землях, на которые действие градостроительных регламентов не распространяется или для которых градостроительные регламенты не устанавливаются, на другой вид такого использования принимаются в соответствии с федеральными законами.

11. Предоставление разрешения на условно разрешенный вид использования земельного участка или объекта капитального строительства

1. Физическое или юридическое лицо, заинтересованное в предоставлении разрешения на условно разрешенный вид использования земельного участка или объекта капитального строительства (далее - разрешение на условно разрешенный вид использования), направляет заявление о предоставлении разрешения на условно разрешенный вид использования в Комиссию. Заявление о предоставлении разрешения на условно разрешенный вид использования может быть направлено в форме электронного документа, подписанного электронной подписью в соответствии с требованиями Федерального закона от 06.04.2011 № 63-ФЗ «Об электронной подписи».

2. Порядок предоставления разрешения на условно разрешенный вид использования земельного участка или объекта капитального строительства определен статьей 39 ГрК РФ.

3. Проект решения о предоставлении разрешения на условно разрешенный вид использования подлежит рассмотрению на общественных обсуждениях или публичных слушаниях, проводимых в порядке, установленном статьей 5.1 ГрК РФ, с учетом положений статьи 39 ГрК РФ.

12. Предоставление разрешения на отклонение от предельных параметров разрешенного строительства, реконструкции объектов капитального строительства

1. Правообладатели земельных участков, размеры которых меньше установленных градостроительным регламентом минимальных размеров земельных участков либо конфигурация, инженерно-геологические или иные

характеристики которых неблагоприятны для застройки, вправе обратиться за разрешениями на отклонение от предельных параметров разрешенного строительства, реконструкции объектов капитального строительства (далее также – разрешение на отклонение от предельных параметров).

2. Правообладатели земельных участков вправе обратиться за разрешениями на отклонение от предельных параметров разрешенного строительства, реконструкции объектов капитального строительства, если такое отклонение необходимо в целях однократного изменения одного или нескольких предельных параметров разрешенного строительства, реконструкции объектов капитального строительства, установленных градостроительным регламентом для конкретной территориальной зоны, не более чем на десять процентов.

3. Порядок предоставления разрешения на отклонение от предельных параметров определен статьей 40 ГрК РФ.

4. Проект решения о предоставлении разрешения на отклонение от предельных параметров подлежит рассмотрению на общественных обсуждениях или публичных слушаниях, проводимых в порядке, установленном статьей 5.1 ГрК РФ, с учетом положений статьи 39 ГрК РФ, за исключением случая, указанного в части 1.1 статьи 40 ГрК РФ.

Раздел 4. Положения о подготовке документации по планировке территории органами местного самоуправление

13. Общие положения о подготовке документации по планировке территории

1. Подготовка документации по планировке территории осуществляется в целях обеспечения устойчивого развития территорий, в том числе выделения элементов планировочной структуры, установления границ земельных участков, установления границ зон планируемого размещения объектов капитального строительства.

2. Подготовка документации по планировке территории осуществляется в соответствии с главой 5 ГрК РФ.

3. Состав и содержание документации по планировке территории определяется ГрК РФ.

Раздел 5. Положения о проведении общественных обсуждений или публичных слушаний по вопросам землепользования и застройки

14. Общие положения о порядке проведения общественных обсуждений или публичных слушаний в сфере градостроительной деятельности

1. В целях соблюдения права человека на благоприятные условия жизнедеятельности, прав и законных интересов правообладателей земельных участков и объектов капитального строительства по проектам правил землепользования и застройки, проектам планировки территории, проектам межевания территории, проектам, предусматривающим внесение изменений в один из указанных утвержденных документов, проектам решений о предоставлении разрешения на условно разрешенный вид использования земельного участка или объекта капитального строительства, проектам решений о предоставлении разрешения на отклонение от предельных параметров разрешенного строительства, реконструкции объектов капитального строительства в соответствии с уставом муниципального образования и (или) нормативным правовым актом представительного органа муниципального образования и с учетом положений ГрК РФ проводятся общественные обсуждения или публичные слушания, за исключением случаев, предусмотренных ГрК РФ и другими федеральными законами.

2. Порядок проведения общественных обсуждений или публичных слушаний определяется ГрК РФ, Уставом Правохавского сельского поселения Верхнехавского муниципального района Воронежской области и (или) нормативным правовым актом представительного органа муниципального образования.

Раздел 6. Положения о внесении изменений в Правила

15. Основания и порядок внесения изменений в Правила

1. Основания для рассмотрения вопроса о внесении изменений в настоящие Правила предусмотрены статьей 33 ГрК РФ.

2. Внесение изменений в Правила осуществляется в порядке, предусмотренном статьями 31 и 32 ГрК РФ, с учетом особенностей, установленных статьей 33 ГрК РФ.

Раздел 7. Положения о регулировании иных вопросов землепользования и застройки

16. Общие принципы регулирования иных вопросов землепользования и застройки на территории Правохавского сельского поселения Верхнехавского муниципального района Воронежской области

Иные вопросы землепользования и застройки на территории Правохавского сельского поселения Верхнехавского муниципального района Воронежской области регулируются законодательством Российской Федерации, Воронежской области, муниципальными правовыми актами Правохавского сельского поселения Верхнехавского муниципального района Воронежской области.

ЧАСТЬ II. КАРТА ГРАДОСТРОИТЕЛЬНОГО ЗОНИРОВАНИЯ

17. Карты градостроительного зонирования

1. Карта градостроительного зонирования территории Правохавского сельского поселения Верхнехавского муниципального района Воронежской области.

ПРАВИЛА ЗЕМЛЕПОЛЬЗОВАНИЯ И ЗАСТРОЙКИ

Карта градостроительного зонирования территории
Правохавского сельского поселения
Верхнехавского муниципального района
Воронежской области

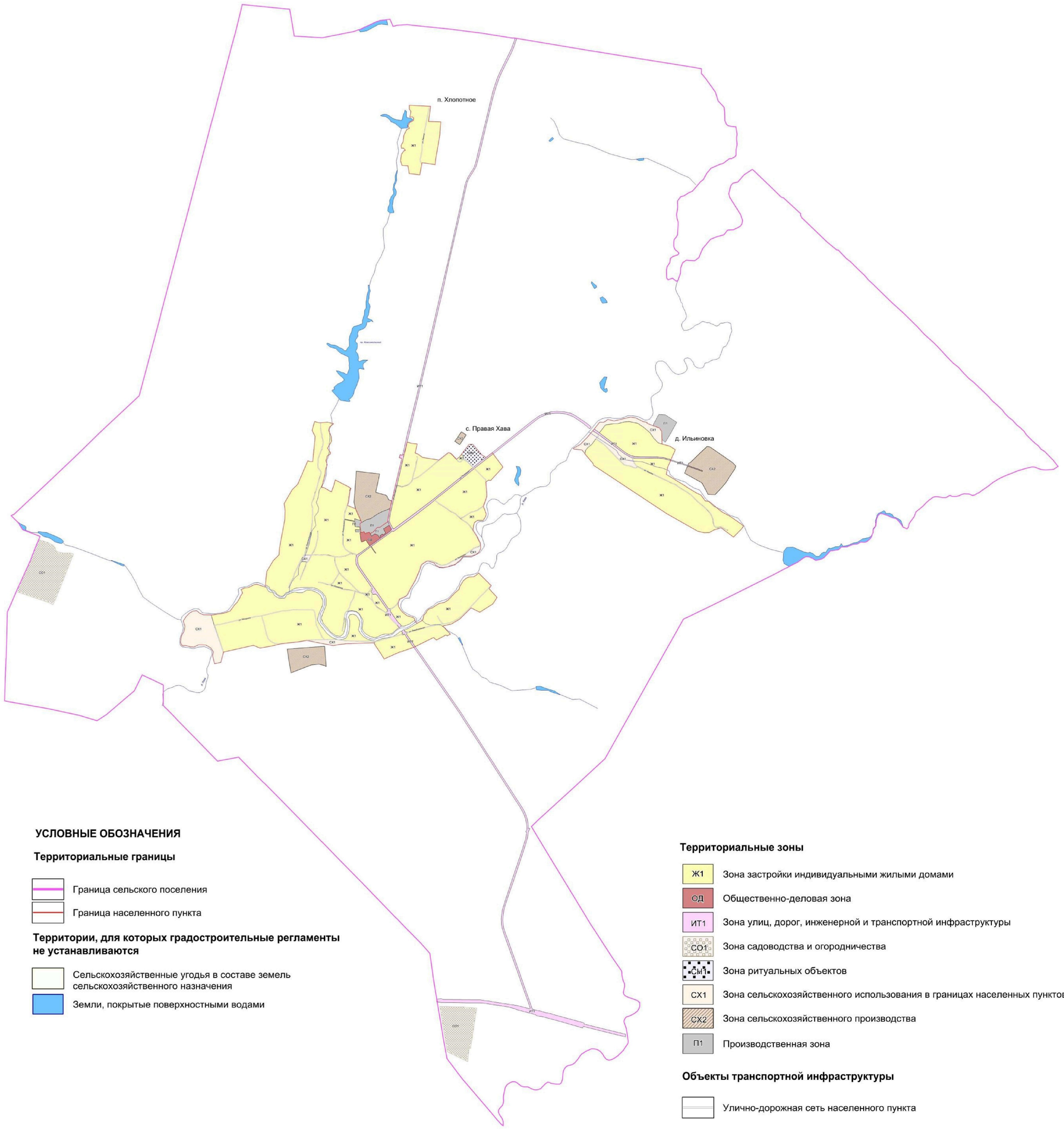

УСЛОВНЫЕ ОБОЗНАЧЕНИЯ

Территориальные границы

- Граница сельского поселения
- Граница населенного пункта

Территории, для которых градостроительные регламенты не устанавливаются

- Сельскохозяйственные угодья в составе земель сельскохозяйственного назначения
- Земли, покрытые поверхностными водами

Территориальные зоны

- Ж1 — Зона застройки индивидуальными жилыми домами
- ОД — Общественно-деловая зона
- ИТ1 — Зона улиц, дорог, инженерной и транспортной инфраструктуры
- СО1 — Зона садоводства и огородничества
- Сн1 — Зона ритуальных объектов
- СХ1 — Зона сельскохозяйственного использования в границах населенных пунктов
- СХ2 — Зона сельскохозяйственного производства
- П1 — Производственная зона

Объекты транспортной инфраструктуры

- Улично-дорожная сеть населенного пункта

МАСШТАБ 1 : 25 000

м 250 0 500 1500 2500 м

2. Карта градостроительного зонирования с отображением зон с особыми условиями использования территории Правохавского сельского поселения Верхнехавского муниципального района Воронежской области.

ПРАВИЛА ЗЕМЛЕПОЛЬЗОВАНИЯ И ЗАСТРОЙКИ

Карта градостроительного зонирования с отображением зон с особыми условиями использования территории Правохавского сельского поселения Верхнехавского муниципального района Воронежской области

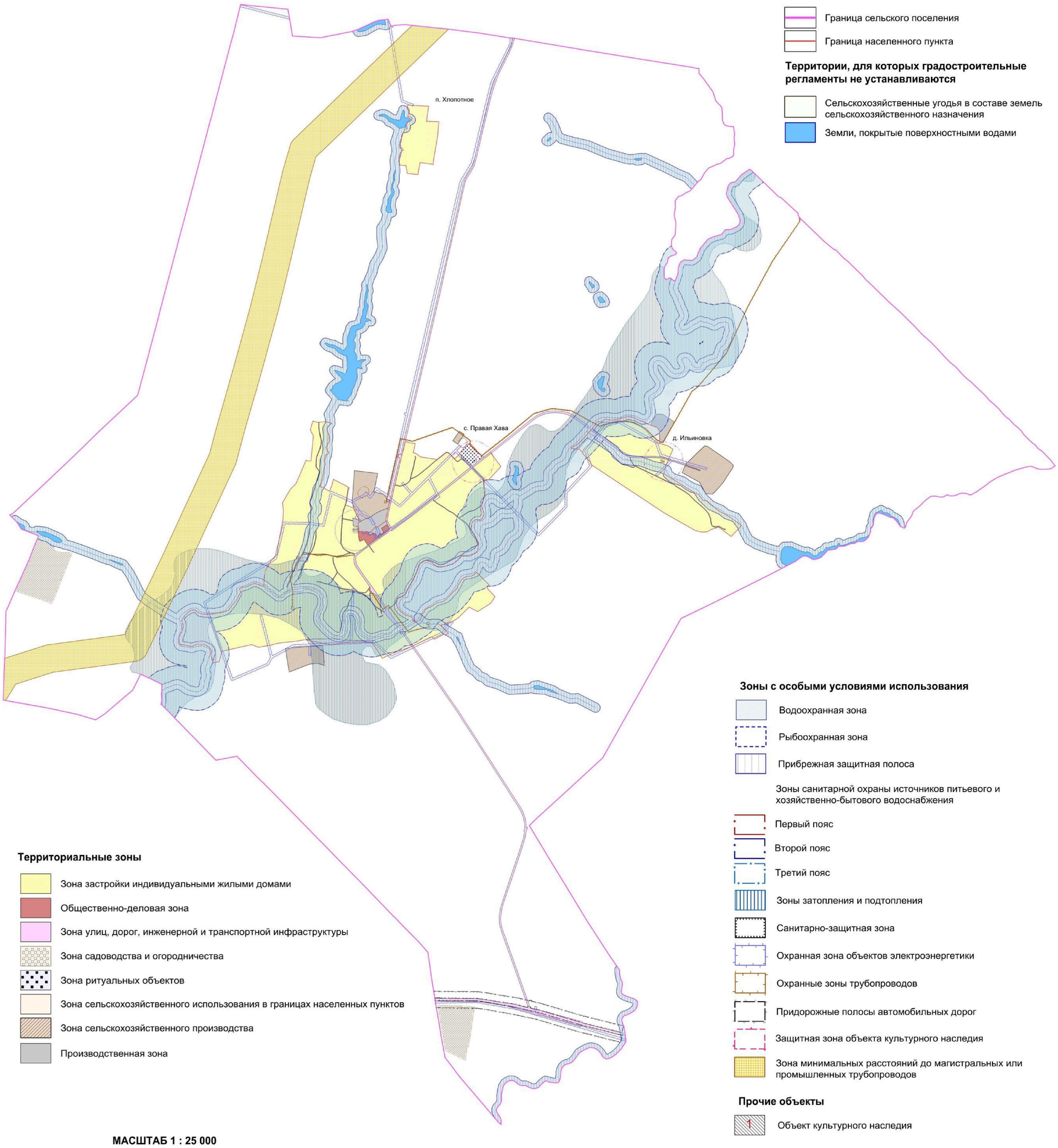

УСЛОВНЫЕ ОБОЗНАЧЕНИЯ

Территориальные границы

- Граница сельского поселения
- Граница населенного пункта

Территории, для которых градостроительные регламенты не устанавливаются

- Сельскохозяйственные угодья в составе земель сельскохозяйственного назначения
- Земли, покрытые поверхностными водами

Зоны с особыми условиями использования

- Водоохранная зона
- Рыбоохранная зона
- Прибрежная защитная полоса

Зоны санитарной охраны источников питьевого и хозяйственно-бытового водоснабжения

- Первый пояс
- Второй пояс
- Третий пояс

- Зоны затопления и подтопления
- Санитарно-защитная зона
- Охранная зона объектов электроэнергетики
- Охранные зоны трубопроводов
- Придорожные полосы автомобильных дорог
- Защитная зона объекта культурного наследия
- Зона минимальных расстояний до магистральных или промышленных трубопроводов

Прочие объекты

- 1 Объект культурного наследия

Территориальные зоны

- Зона застройки индивидуальными жилыми домами
- Общественно-деловая зона
- Зона улиц, дорог, инженерной и транспортной инфраструктуры
- Зона садоводства и огородничества
- Зона ритуальных объектов
- Зона сельскохозяйственного использования в границах населенных пунктов
- Зона сельскохозяйственного производства
- Производственная зона

МАСШТАБ 1 : 25 000

м 250 0 500 1500 2500 м

2.1. На территории Правохавского сельского поселения Верхнехавского муниципального района Воронежской области располагаются следующие объекты культурного наследия:

№ п/п	Наименование объекта культурного наследия	Сведения о границах территории объекта культурного наследия	Сведения о границах защитной зоны объекта культурного наследия	Сведения о границах зоны охраны объекта культурного наследия
1	Школа земская	Не установлена	Установлена приказом управления по охране объектов культурного наследия Воронежской области от 10.09.2019 № 71-01-07/218 «Об утверждении графического описания местоположения границ (с перечнем координат характерных точек этих границ) защитных зон объектов культурного наследия, расположенных на территории Воронежской области» (далее – приказ от 10.09.2019 № 71-01-07/218)	Не установлена
2	Церковь Дм. Ростовского	Не установлена	Установлена приказом от 10.09.2019 № 71-01-07/218	Не установлена

18. Перечень территориальных зон, установленных на карте градостроительного зонирования

1. Порядок установления территориальных зон определен статьей 34 ГрК РФ. На карте градостроительного зонирования установлены следующие виды территориальных зон:

Наименование территориальной зоны	Кодовое обозначение территориальной зоны
Жилые зоны	
Зона застройки индивидуальными жилыми домами	**Ж1**
Общественно-деловые зоны	
Общественно-деловая зона	**ОД**
Производственные и коммунально-складские зоны	
Производственная зона	**П1**
Зоны инженерной и транспортной инфраструктуры	
Зона улиц, дорог, инженерной и транспортной инфраструктуры	**ИТ1**
Зоны сельскохозяйственного использования	

Наименование территориальной зоны	Кодовое обозначение территориальной зоны
Зона сельскохозяйственного использования в границах населенных пунктов	**СХ1**
Зона сельскохозяйственного производства	**СХ2**
Зоны специального назначения	
Зона ритуальных объектов	**СН1**
Зоны ведения садоводства для собственных нужд граждан	
Зона садоводства и огородничества	**СО1**

2. Сведения о границах территориальных зон, содержащие графическое описание местоположения границ территориальных зон, перечень координат характерных точек границ территориальных зон села Правая Хава, являются приложением № 1 к настоящим Правилам.

3. Сведения о границах территориальных зон, содержащие графическое описание местоположения границ территориальных зон, перечень координат характерных точек границ территориальных зон деревни Ильиновка, являются приложением № 2 к настоящим Правилам.

4. Сведения о границах территориальных зон, содержащие графическое описание местоположения границ территориальных зон, перечень координат характерных точек границ территориальных зон посёлка Хлопотное, являются приложением № 3 к настоящим Правилам.

5. Сведения о границах территориальных зон, содержащие графическое описание местоположения границ территориальных зон, перечень координат характерных точек границ территориальных зон, расположенных за границами населенных пунктов на территории Правохавского сельского поселения, являются приложением № 4 к настоящим Правилам.

ЧАСТЬ III. ГРАДОСТРОИТЕЛЬНЫЕ РЕГЛАМЕНТЫ

19. Общие положения о градостроительном регламенте

1. Градостроительным регламентом определяется правовой режим земельных участков, равно как всего, что находится над и под поверхностью земельных участков и используется в процессе их застройки и последующей эксплуатации объектов капитального строительства.

2. Действие градостроительного регламента распространяется в равной мере на все земельные участки и объекты капитального строительства, расположенные в пределах границ территориальной зоны, обозначенной на карте градостроительного зонирования.

3. Земли и земельные участки, на которые действие градостроительных регламентов не распространяется или для которых градостроительные регламенты не устанавливаются, определены статьей 36 ГрК РФ.

20. Виды разрешенного использования

1. Разрешенное использование земельных участков и объектов капитального строительства может быть следующих видов:

– основные виды разрешенного использования;

– условно разрешенные виды использования;

– вспомогательные виды разрешенного использования, допустимые только в качестве дополнительных по отношению к основным видам разрешенного использования и условно разрешенным видам использования и осуществляемые совместно с ними.

2. Виды разрешенного использования (далее – ВРИ) земельных участков в настоящих Правилах определяются в соответствии с приказом Министерства экономического развития Российской Федерации от 01.09.2014 № 540 «Об утверждении классификатора видов разрешенного использования земельных участков».

21. Градостроительные регламенты территориальных зон

1. Зона застройки индивидуальными жилыми домами – Ж1

№ п/п	Код ВРИ	Наименование ВРИ	Предельные (минимальные и (или) максимальные) размеры земельных участков, в том числе их площадь, м^2		Максимальный процент застройки в границах земельного участка	Предельное количество этажей или предельная высота зданий, строений, сооружений	Минимальные отступы от границ земельных участков в целях определения мест допустимого размещения зданий, строений, сооружений, за пределами которых запрещено строительство зданий, строений, сооружений
			min	max			
ОСНОВНЫЕ ВИДЫ РАЗРЕШЕННОГО ИСПОЛЬЗОВАНИЯ ЗЕМЕЛЬНЫХ УЧАСТКОВ И ОБЪЕКТОВ КАПИТАЛЬНОГО СТРОИТЕЛЬСТВА							
1.	2.1	Для индивидуального жилищного строительства	300	5000	50%	3 этажа	3 метра
2.	2.3	Блокированная жилая застройка	80	3000	50%	3 этажа	3 метра; 0 метров – при примыкании к соседним зданиям
3.	2.2	Для ведения личного подсобного хозяйства (приусадебный земельный участок)	300	5000	30%	3 этажа	3 метра
4.	1.19	Сенокошение	600	5000	0%	не подлежат установлению	
5.	1.20	Выпас сельскохозяйственных животных	300	5000	0%	не подлежат установлению	
6.	13.1	Ведение огородничества	100	5000	0%	не подлежит установлению	
7.	3.1.1	Предоставление коммунальных услуг	не подлежит установлению	5000	не подлежит установлению		
8.	3.1.2	Административные здания организаций, обеспечивающих предоставление коммунальных услуг	не подлежат установлению		60%	3 этажа	3 метра
9.	3.2.2	Оказание социальной помощи населению	не подлежит установлению		60%	3 этажа	3 метра
10.	3.2.3	Оказание услуг связи	не подлежат установлению		60%	3 этажа	3 метра
11.	3.4.1	Амбулаторно-поликлиническое обслуживание	не подлежат установлению			3 этажа	3 метра

№ п/п	Код ВРИ	Наименование ВРИ	Предельные (минимальные и (или) максимальные) размеры земельных участков, в том числе их площадь, м^2		Максимальный процент застройки в границах земельного участка	Предельное количество этажей или предельная высота зданий, строений, сооружений	Минимальные отступы от границ земельных участков в целях определения мест допустимого размещения зданий, строений, сооружений, за пределами которых запрещено строительство зданий, строений, сооружений
			min	max			
12.	3.5.1	Дошкольное, начальное и среднее общее образование	не подлежат установлению			4 этажа	3 метра
13.	3.6.2.	Парки культуры и отдыха	не подлежат установлению				
14.	5.1.3	Площадки для занятий спортом	не подлежат установлению				
15.	9.3	Историко-культурная деятельность	не подлежат установлению				
16.	11.0	Водные объекты	градостроительный регламент не устанавливается				
17.	11.1	Общее пользование водными объектами	не подлежат установлению				
18.	12.0.1	Улично-дорожная сеть	действие градостроительного регламента не распространяется				
19.	12.0.2	Благоустройство территории	действие градостроительного регламента не распространяется				
УСЛОВНО РАЗРЕШЕННЫЕ ВИДЫ ИСПОЛЬЗОВАНИЯ ЗЕМЕЛЬНЫХ УЧАСТКОВ И ОБЪЕКТОВ КАПИТАЛЬНОГО СТРОИТЕЛЬСТВА							
20.	2.1.1	Малоэтажная многоквартирная жилая застройка	600	не подлежит установлению	45%	4 этажа	6 метров
21.	2.7.1	Хранение автотранспорта	не подлежат установлению				
22.	3.3	Бытовое обслуживание	200	5000	60%	3 этажа	3 метра
23.	3.6.1	Объекты культурно-досуговой деятельности	200	5000	60%	3 этажа	3 метра
24.	3.7.1	Осуществление религиозных обрядов	не подлежат установлению				3 метра
25.	3.10.1	Амбулаторное ветеринарное обслуживание	200	5000	60%	3 этажа	3 метра
26.	4.4	Магазины	200	5000	60%	3 этажа	3 метра
27.	4.5	Банковская и страховая деятельность	не подлежат установлению		60%	3 этажа	3 метра
28.	4.6	Общественное питание	200	5000	50%	3 этажа	3 метра
29.	5.1.2	Обеспечение занятий спортом в	не подлежат установлению		45%	не подлежит установлению	3 метра

№ п/п	Код ВРИ	Наименование ВРИ	Предельные (минимальные и (или) максимальные) размеры земельных участков, в том числе их площадь, м²		Максимальный процент застройки в границах земельного участка	Предельное количество этажей или предельная высота зданий, строений, сооружений	Минимальные отступы от границ земельных участков в целях определения мест допустимого размещения зданий, строений, сооружений, за пределами которых запрещено строительство зданий, строений, сооружений
			min	max			
		помещениях					
30.	6.4	Пищевая промышленность	не подлежит установлению	5000	не подлежат установлению	15 метров	3 метра
31.	8.3	Обеспечение внутреннего правопорядка	не подлежат установлению				3 метра

Ограничения использования земельных участков и объектов капитального строительства, устанавливаемые в соответствии с законодательством Российской Федерации, определяются пунктом 22 настоящих Правил.

2. Общественно-деловая зона – ОД

№ п/п	Код ВРИ	Наименование ВРИ	Предельные (минимальные и (или) максимальные) размеры земельных участков, в том числе их площадь, м²		Максимальный процент застройки в границах земельного участка	Предельное количество этажей или предельная высота зданий, строений, сооружений	Минимальные отступы от границ земельных участков в целях определения мест допустимого размещения зданий, строений, сооружений, за пределами которых запрещено строительство зданий, строений, сооружений
			min	max			
ОСНОВНЫЕ ВИДЫ РАЗРЕШЕННОГО ИСПОЛЬЗОВАНИЯ ЗЕМЕЛЬНЫХ УЧАСТКОВ И ОБЪЕКТОВ КАПИТАЛЬНОГО СТРОИТЕЛЬСТВА							
1	3.1.1	Предоставление коммунальных услуг	не подлежит установлению	5000	не подлежит установлению		

№ п/п	Код ВРИ	Наименование ВРИ	Предельные (минимальные и (или) максимальные) размеры земельных участков, в том числе их площадь, м^2		Максимальный процент застройки в границах земельного участка	Предельное количество этажей или предельная высота зданий, строений, сооружений	Минимальные отступы от границ земельных участков в целях определения мест допустимого размещения зданий, строений, сооружений, за пределами которых запрещено строительство зданий, строений, сооружений
			min	max			
2	3.1.2	Административные здания организаций, обеспечивающих предоставление коммунальных услуг	не подлежат установлению		60%	не подлежит установлению	3 метра
3	3.2.2	Оказание социальной помощи населению	не подлежат установлению		60%	не подлежит установлению	6 метров
4	3.2.3	Оказание услуг связи	не подлежат установлению		60%	не подлежит установлению	6 метров
5	3.3	Бытовое обслуживание	200	не подлежит установлению	60%	не подлежит установлению	6 метров
6	3.4.1	Амбулаторно-поликлиническое обслуживание	не подлежат установлению			не подлежит установлению	6 метров
7	3.5.1	Дошкольное, начальное и среднее общее образование	не подлежат установлению			4 этажа	6 метров
8	3.6.1	Объекты культурно-досуговой деятельности	не подлежат установлению		60%	не подлежит установлению	6 метров
9	3.6.2.	Парки культуры и отдыха	не подлежат установлению				
10	3.7.1	Осуществление религиозных обрядов	не подлежат установлению				6 метров
11	3.8.1	Государственное управление	не подлежат установлению		60%	не подлежит установлению	6 метров
12	3.10.1	Амбулаторное ветеринарное обслуживание	не подлежат установлению		60%	3 этажа	3 метра
13	4.3	Рынки	не подлежат установлению		45%	не подлежит установлению	6 метров
14	4.4	Магазины	200	не подлежит установлению	60%	не подлежит установлению	3 метра
15	4.5	Банковская и страховая деятельность	не подлежат установлению		60%	не подлежит установлению	6 метров
16	4.6	Общественное питание	400	не подлежит установлению	50%	не подлежит установлению	6 метров
17	4.8.1	Развлекательные мероприятия	не подлежат установлению		45%	не подлежит установлению	6 метров

№ п/п	Код ВРИ	Наименование ВРИ	Предельные (минимальные и (или) максимальные) размеры земельных участков, в том числе их площадь, м^2		Максимальный процент застройки в границах земельного участка	Предельное количество этажей или предельная высота зданий, строений, сооружений	Минимальные отступы от границ земельных участков в целях определения мест допустимого размещения зданий, строений, сооружений, за пределами которых запрещено строительство зданий, строений, сооружений
			min	max			
18	5.1.2	Обеспечение занятий спортом в помещениях	не подлежат установлению		45%	не подлежит установлению	6 метров
19	5.1.3	Площадки для занятий спортом	не подлежат установлению				
20	8.3	Обеспечение внутреннего правопорядка	не подлежат установлению				3 метра
21	9.3	Историко-культурная деятельность	не подлежат установлению				
22	12.0.1	Улично-дорожная сеть	действие градостроительного регламента не распространяется				
23	12.0.2	Благоустройство территории	действие градостроительного регламента не распространяется				
УСЛОВНО РАЗРЕШЕННЫЕ ВИДЫ ИСПОЛЬЗОВАНИЯ ЗЕМЕЛЬНЫХ УЧАСТКОВ И ОБЪЕКТОВ КАПИТАЛЬНОГО СТРОИТЕЛЬСТВА							
24	6.4	Пищевая промышленность	400	5000	50%	15 метров	3 метра

Ограничения использования земельных участков и объектов капитального строительства, устанавливаемые в соответствии с законодательством Российской Федерации, определяются пунктом 22 настоящих Правил.

3. Производственная зона – П1

№ п/п	Код ВРИ	Наименование ВРИ	Предельные (минимальные и (или) максимальные) размеры земельных участков, в том числе их площадь, м^2		Максимальный процент застройки в границах земельного участка	Предельное количество этажей или предельная высота зданий, строений, сооружений	Минимальные отступы от границ земельных участков в целях определения мест допустимого размещения зданий, строений, сооружений, за пределами которых запрещено строительство зданий, строений, сооружений
			min	max			
ОСНОВНЫЕ ВИДЫ РАЗРЕШЕННОГО ИСПОЛЬЗОВАНИЯ ЗЕМЕЛЬНЫХ УЧАСТКОВ И ОБЪЕКТОВ КАПИТАЛЬНОГО СТРОИТЕЛЬСТВА							
1	1.15	Хранение и переработка сельскохозяйственной продукции	не подлежат установлению				3 метра
2	1.18	Обеспечение сельскохозяйственного производства	не подлежат установлению				3 метра
3	3.1	Коммунальное обслуживание	не подлежат установлению				
4	6.4	Пищевая промышленность	не подлежат установлению				3 метра
5	6.9	Склады	не подлежат установлению		60%	не подлежит установлению	3 метра
6	6.9.1	Складские площадки	не подлежат установлению				
7	3.3	Бытовое обслуживание	200	не подлежит установлению	60%	не подлежит установлению	3 метра
8	4.4	Магазины	200	не подлежит установлению	50%	не подлежит установлению	3 метра
9	4.6	Общественное питание	400	не подлежит установлению	50%	не подлежит установлению	3 метра
10	4.9.1.3	Автомобильные мойки	не подлежат установлению				3 метра
11	4.9.1.4	Ремонт автомобилей	не подлежат установлению				3 метра
12	12.0.1	Улично-дорожная сеть	действие градостроительного регламента не распространяется				
13	12.0.2	Благоустройство территории	действие градостроительного регламента не распространяется				
УСЛОВНО РАЗРЕШЕННЫЕ ВИДЫ ИСПОЛЬЗОВАНИЯ ЗЕМЕЛЬНЫХ УЧАСТКОВ И ОБЪЕКТОВ КАПИТАЛЬНОГО СТРОИТЕЛЬСТВА							
14	6.6	Строительная промышленность	не подлежат установлению				3 метра
15	6.3	Легкая промышленность	не подлежат установлению				3 метра
16	4.9.1.1	Заправка транспортных средств	не подлежат установлению				3 метра
17	6.8	Связь	не подлежат установлению				3 метра

Ограничения использования земельных участков и объектов капитального строительства, устанавливаемые в соответствии с законодательством Российской Федерации, определяются пунктом 22 настоящих Правил.

4. Зона улиц, дорог, инженерной и транспортной инфраструктуры – ИТ1

№ п/п	Код ВРИ	Наименование ВРИ	Предельные (минимальные и (или) максимальные) размеры земельных участков, в том числе их площадь, м²		Максимальный процент застройки в границах земельного участка	Предельное количество этажей или предельная высота зданий, строений, сооружений	Минимальные отступы от границ земельных участков в целях определения мест допустимого размещения зданий, строений, сооружений, за пределами которых запрещено строительство зданий, строений, сооружений
			min	max			
ОСНОВНЫЕ ВИДЫ РАЗРЕШЕННОГО ИСПОЛЬЗОВАНИЯ ЗЕМЕЛЬНЫХ УЧАСТКОВ И ОБЪЕКТОВ КАПИТАЛЬНОГО СТРОИТЕЛЬСТВА							
1	7.2.1	Размещение автомобильных дорог	действие градостроительного регламента не распространяется				
2	3.1.1	Предоставление коммунальных услуг	не подлежат установлению				
3	12.0.1	Улично-дорожная сеть	действие градостроительного регламента не распространяется				
УСЛОВНО РАЗРЕШЕННЫЕ ВИДЫ ИСПОЛЬЗОВАНИЯ ЗЕМЕЛЬНЫХ УЧАСТКОВ И ОБЪЕКТОВ КАПИТАЛЬНОГО СТРОИТЕЛЬСТВА							
4	4.9.1	Объекты дорожного сервиса	не подлежат установлению				3 метра

Ограничения использования земельных участков и объектов капитального строительства, устанавливаемые в соответствии с законодательством Российской Федерации, определяются пунктом 22 настоящих Правил.

5. Зона сельскохозяйственного использования в границах населенных пунктов – СХ1

№ п/п	Код ВРИ	Наименование ВРИ	Предельные (минимальные и (или) максимальные) размеры земельных участков, в том числе их площадь, м²		Максимальный процент застройки в границах земельного участка	Предельное количество этажей или предельная высота зданий, строений, сооружений	Минимальные отступы от границ земельных участков в целях определения мест допустимого размещения зданий, строений, сооружений, за пределами которых запрещено строительство зданий, строений, сооружений
			min	max			
ОСНОВНЫЕ ВИДЫ РАЗРЕШЕННОГО ИСПОЛЬЗОВАНИЯ ЗЕМЕЛЬНЫХ УЧАСТКОВ И ОБЪЕКТОВ КАПИТАЛЬНОГО СТРОИТЕЛЬСТВА							
1	1.3	Овощеводство	не подлежат установлению				
2	1.5	Садоводство	не подлежат установлению				
3	1.12	Пчеловодство	не подлежат установлению				
4	1.13	Рыбоводство	не подлежат установлению				
5	1.17	Питомники	не подлежат установлению				
6	1.19	Сенокошение	не подлежат установлению				
7	1.20	Выпас сельскохозяйственных животных	не подлежат установлению				
8	3.1.1	Предоставление коммунальных услуг	не подлежат установлению				
9	11.0	Водные объекты	градостроительный регламент не устанавливается				
10	11.1	Общее пользование водными объектами	не подлежат установлению				
11	12.0.2	Благоустройство территории	действие градостроительного регламента не распространяется				
УСЛОВНО РАЗРЕШЕННЫЕ ВИДЫ ИСПОЛЬЗОВАНИЯ ЗЕМЕЛЬНЫХ УЧАСТКОВ И ОБЪЕКТОВ КАПИТАЛЬНОГО СТРОИТЕЛЬСТВА							
12	1.15	Хранение и переработка сельскохозяйственной продукции	не подлежат установлению				3 метра
13	5.3	Охота и рыбалка	не подлежат установлению				

Ограничения использования земельных участков и объектов капитального строительства, устанавливаемые в соответствии с законодательством Российской Федерации, определяются пунктом 22 настоящих Правил.

6. Зона сельскохозяйственного производства – СХ2

№ п/п	Код ВРИ	Наименование ВРИ	Предельные (минимальные и (или) максимальные) размеры земельных участков, в том числе их площадь, м^2		Максимальный процент застройки в границах земельного участка	Предельное количество этажей или предельная высота зданий, строений, сооружений	Минимальные отступы от границ земельных участков в целях определения мест допустимого размещения зданий, строений, сооружений, за пределами которых запрещено строительство зданий, строений, сооружений
			min	max			
ОСНОВНЫЕ ВИДЫ РАЗРЕШЕННОГО ИСПОЛЬЗОВАНИЯ ЗЕМЕЛЬНЫХ УЧАСТКОВ И ОБЪЕКТОВ КАПИТАЛЬНОГО СТРОИТЕЛЬСТВА							
1	1.12	Пчеловодство	не подлежат установлению				
2	1.15	Хранение и переработка сельскохозяйственной продукции	не подлежат установлению				3 метра
3	1.17	Питомники	не подлежат установлению				
4	1.18	Обеспечение сельскохозяйственного производства	не подлежат установлению				3 метра
5	3.1.1	Предоставление коммунальных услуг	не подлежат установлению				
6	4.4	Магазины	не подлежит установлению	5000	50%	не подлежит установлению	3 метра
7	6.9	Склады	не подлежат установлению		60%	не подлежит установлению	3 метра
8	6.9.1	Складские площадки	не подлежат установлению				
9	12.0.2	Благоустройство территории	действие градостроительного регламента не распространяется				
УСЛОВНО РАЗРЕШЕННЫЕ ВИДЫ ИСПОЛЬЗОВАНИЯ ЗЕМЕЛЬНЫХ УЧАСТКОВ И ОБЪЕКТОВ КАПИТАЛЬНОГО СТРОИТЕЛЬСТВА							
10	1.7	Животноводство	не подлежат установлению				3 метра
11	6.4	Пищевая промышленность	не подлежат установлению				3 метра
12	4.9.1.1	Заправка транспортных средств	не подлежат установлению			1 этаж	3 метра

Ограничения использования земельных участков и объектов капитального строительства, устанавливаемые в соответствии с законодательством Российской Федерации, определяются пунктом 22 настоящих Правил.

7. Зона ритуальных объектов - СН1

№ п/п	Код ВРИ	Наименование ВРИ	Предельные (минимальные и (или) максимальные) размеры земельных участков, в том числе их площадь, м^2		Максимальный процент застройки в границах земельного участка	Предельное количество этажей или предельная высота зданий, строений, сооружений	Минимальные отступы от границ земельных участков в целях определения мест допустимого размещения зданий, строений, сооружений, за пределами которых запрещено строительство зданий, строений, сооружений
			min	max			
ОСНОВНЫЕ ВИДЫ РАЗРЕШЕННОГО ИСПОЛЬЗОВАНИЯ ЗЕМЕЛЬНЫХ УЧАСТКОВ И ОБЪЕКТОВ КАПИТАЛЬНОГО СТРОИТЕЛЬСТВА							
1	12.1	Ритуальная деятельность	не подлежит установлению	400000	не подлежат установлению		3 метра
2	9.3	Историко-культурная деятельность	не подлежат установлению				
3	12.0.2	Благоустройство территории	действие градостроительного регламента не распространяется				
4	3.1.1	Предоставление коммунальных услуг	не подлежат установлению				
УСЛОВНО РАЗРЕШЕННЫЕ ВИДЫ ИСПОЛЬЗОВАНИЯ ЗЕМЕЛЬНЫХ УЧАСТКОВ И ОБЪЕКТОВ КАПИТАЛЬНОГО СТРОИТЕЛЬСТВА							
5	Не установлены						

Ограничения использования земельных участков и объектов капитального строительства, устанавливаемые в соответствии с законодательством Российской Федерации, определяются пунктом 22 настоящих Правил.

8. Зона садоводства и огородничества – СО1

№ п/п	Код ВРИ	Наименование ВРИ	Предельные (минимальные и (или) максимальные) размеры земельных участков, в том числе их площадь, м²		Максимальный процент застройки в границах земельного участка	Предельное количество этажей или предельная высота зданий, строений, сооружений	Минимальные отступы от границ земельных участков в целях определения мест допустимого размещения зданий, строений, сооружений, за пределами которых запрещено строительство зданий, строений, сооружений
			min	max			
ОСНОВНЫЕ ВИДЫ РАЗРЕШЕННОГО ИСПОЛЬЗОВАНИЯ ЗЕМЕЛЬНЫХ УЧАСТКОВ И ОБЪЕКТОВ КАПИТАЛЬНОГО СТРОИТЕЛЬСТВА							
1	13.0	Земельные участки общего назначения	100	2000	50%	13 метров	3 метра
2	13.1	Ведение огородничества	100	4500	0%	не подлежат установлению	
3	13.2	Ведение садоводства	600	2000	30%	3 этажа /13 метров	3 метра
4	3.1.1	Предоставление коммунальных услуг	не подлежат установлению				
5	4.4	Магазины	200	не подлежит установлению	50%	13 метров	3 метра
6	12.0	Земельные участки (территории) общего пользования	действие градостроительного регламента не распространяется				
7	5.1.3	Площадки для занятий спортом	не подлежат установлению				
УСЛОВНО РАЗРЕШЕННЫЕ ВИДЫ ИСПОЛЬЗОВАНИЯ ЗЕМЕЛЬНЫХ УЧАСТКОВ И ОБЪЕКТОВ КАПИТАЛЬНОГО СТРОИТЕЛЬСТВА							
8	Не установлены						

Ограничения использования земельных участков и объектов капитального строительства, устанавливаемые в соответствии с законодательством Российской Федерации, определяются пунктом 22 настоящих Правил.

22. Ограничения использования земельных участков и объектов капитального строительства, устанавливаемые в соответствии с законодательством Российской Федерации

1. На территории Правохавского сельского поселения Верхнехавского муниципального района Воронежской области располагаются следующие зоны с особыми условиями использования территории:

1) защитная зона объекта культурного наследия;

2) охранная зона объектов электроэнергетики (объектов электросетевого хозяйства и объектов по производству электрической энергии);

3) придорожные полосы автомобильных дорог;

4) охранная зона трубопроводов (газопроводов, нефтепроводов и нефтепродуктопроводов, аммиакопроводов);

5) водоохранная (рыбоохранная) зона;

6) прибрежная защитная полоса;

7) зоны санитарной охраны источников питьевого и хозяйственно-бытового водоснабжения, а также устанавливаемые в случаях, предусмотренных Водным кодексом Российской Федерации, в отношении подземных водных объектов зоны специальной охраны;

8) зоны затопления и подтопления;

9) санитарно-защитная зона;

10) зона минимальных расстояний до магистральных или промышленных трубопроводов (газопроводов, нефтепроводов и нефтепродуктопроводов, аммиакопроводов).

2. Ограничения для зон с особыми условиями использования территории установлены в соответствии с действующими нормативами.

№ п/п	Вид зоны	Ограничения в использовании земельных участков и объектов капитального строительства	Основания установления ограничений
1	Защитная зона объекта культурного наследия	Запрещается строительство объектов капитального строительства и их реконструкция, связанная с изменением их параметров (высоты, количества этажей, площади), за исключением строительства и реконструкции линейных объектов.	Приказ управления по охране объектов культурного наследия Воронежской области от 10.09.2019 № 71-01-07/218 «Об утверждении графического описания местоположения границ (с перечнем координат характерных точек этих границ) защитных зон объектов культурного наследия, расположенных на территории Воронежской области»
2	Охранная зона объектов электроэнергетики (объектов электросетевого хозяйства и объектов по производству электрической энергии)	1. В охранных зонах объектов электросетевого хозяйства, размещенных на земельных участках, запрещается осуществлять любые действия, которые могут нарушить безопасную работу объектов электросетевого хозяйства, в том числе привести к их повреждению или уничтожению, и (или) повлечь причинение вреда жизни, здоровью граждан и имуществу физических или юридических лиц, а также повлечь нанесение экологического ущерба и возникновение пожаров, в том числе: - набрасывать на провода и опоры воздушных линий электропередачи посторонние предметы, а также подниматься на опоры воздушных линий электропередачи; - размещать любые объекты и предметы (материалы) в пределах созданных в соответствии с требованиями нормативно-технических документов проходов и подъездов для доступа к объектам электросетевого хозяйства, а также проводить любые работы и возводить сооружения, которые могут препятствовать доступу к объектам электросетевого хозяйства, без создания необходимых для такого доступа проходов и подъездов; - находиться в пределах огороженной территории и помещениях распределительных устройств и подстанций, открывать двери и люки распределительных устройств и подстанций, производить переключения и подключения в электрических сетях (указанное требование не распространяется на работников, занятых выполнением разрешённых в установленном порядке работ), разводить огонь в пределах охранных зон вводных и распределительных устройств, подстанций, воздушных линий	Постановление Правительства Российской Федерации от 24.02.2009 № 160 «О порядке установления охранных зон объектов электросетевого хозяйства и особых условий использования земельных участков, расположенных в границах таких зон» Постановление Правительства Российской Федерации от 18.11.2013 № 1033 «О порядке установления охранных зон объектов по производству электрической энергии и особых условий использования земельных участков, расположенных в границах таких зон»

		электропередачи, а также в охранных зонах кабельных линий электропередачи; - размещать свалки; - производить работы ударными механизмами, сбрасывать тяжести массой свыше 5 тонн, производить сброс и слив едких и коррозионных веществ и горюче-смазочных материалов (в охранных зонах подземных кабельных линий электропередачи). 2. Для объектов электросетевого хозяйства напряжением свыше 1000 вольт, помимо действий, предусмотренных пунктом 1, запрещается: - складировать или размещать хранилища любых, в том числе горюче-смазочных материалов; - размещать детские и спортивные площадки, стадионы, рынки, торговые точки, полевые станы, загоны для скота, гаражи и стоянки всех видов машин и механизмов, проводить любые мероприятия, связанные с большим скоплением людей, не занятых выполнением разрешённых в установленном порядке работ (в охранных зонах воздушных линий электропередачи); - использовать (запускать) любые летательные аппараты, в том числе воздушных змеев, спортивные модели летательных аппаратов (в охранных зонах воздушных линий электропередачи); - бросать якоря с судов и осуществлять их проход с отданными якорями, цепями, лотами, волокушами и тралами (в охранных зонах подводных кабельных линий электропередачи); - осуществлять проход судов с поднятыми стрелами кранов и других механизмов (в охранных зонах воздушных линий электропередачи). 3. Без письменного решения о согласовании сетевой организации запрещается: - строительство, капитальный ремонт, реконструкция или снос зданий и сооружений; - горные, взрывные, мелиоративные работы, в том числе связанные с временным затоплением земель; - посадка и вырубка деревьев и кустарников; - дноуглубительные, землечерпальные и погрузочно-разгрузочные работы, добыча рыбы, других водных животных и растений	

		придонными орудиями лова, устройство водопоев, колка и заготовка льда (в охранных зонах подводных кабельных линий электропередачи); - проход судов, у которых расстояние по вертикали от верхнего крайнего габарита с грузом или без груза до нижней точки провеса проводов переходов воздушных линий электропередачи через водоёмы менее минимально допустимого расстояния, в том числе с учётом максимального уровня подъёма воды при паводке; - проезд машин и механизмов, имеющих общую высоту с грузом или без груза от поверхности дороги более 4,5 метра (в охранных зонах воздушных линий электропередачи); - земляные работы на глубине более 0,3 метра (на вспахиваемых землях на глубине более 0,45 метра), а также планировка грунта (в охранных зонах подземных кабельных линий электропередачи); - полив сельскохозяйственных культур в случае, если высота струи воды может составить свыше 3 метров (в охранных зонах воздушных линий электропередачи); - полевые сельскохозяйственные работы с применением сельскохозяйственных машин и оборудования высотой более 4 метров (в охранных зонах воздушных линий электропередачи) или полевые сельскохозяйственные работы, связанные с вспашкой земли (в охранных зонах кабельных линий электропередачи). 4. Для объектов электросетевого хозяйства напряжением до 1000 вольт, помимо действий, предусмотренных пунктом 3, без письменного решения о согласовании сетевых организаций запрещается: - размещать детские и спортивные площадки, стадионы, рынки, торговые точки, полевые станы, загоны для скота, гаражи и стоянки всех видов машин и механизмов, садовые, огородные земельные участки и иные объекты недвижимости, расположенные в границах территории ведения гражданами садоводства или огородничества для собственных нужд объекты жилищного строительства, в том числе индивидуального (в охранных зонах воздушных линий электропередачи); - складировать или размещать хранилища любых, в том числе горюче-смазочных материалов; - устраивать причалы для стоянки судов, барж и плавучих кранов,	

		бросать якоря с судов и осуществлять их проход с отданными якорями, цепями, лотами, волокушами и тралами (в охранных зонах подводных кабельных линий электропередачи). 5. В охранных зонах объектов по производству электрической энергии запрещается осуществлять действия, которые могут нарушить безопасную работу объектов, в том числе привести к их повреждению или уничтожению и (или) повлечь причинение вреда жизни, здоровью граждан и имуществу физических или юридических лиц, а также нанесение вреда окружающей среде и возникновение пожаров и чрезвычайных ситуаций, а именно: - убирать, перемещать, засыпать и повреждать предупреждающие знаки; - размещать кладбища, скотомогильники, захоронения отходов производства и потребления, радиоактивных, химических, взрывчатых, токсичных, отравляющих и ядовитых веществ; - производить сброс и слив едких и коррозионных веществ, в том числе растворов кислот, щелочей и солей, а также горюче-смазочных материалов; - разводить огонь и размещать какие-либо открытые или закрытые источники огня; - проводить работы, размещать объекты и предметы, возводить сооружения, которые могут препятствовать доступу к объектам, без создания необходимых для такого доступа проходов и подъездов; - производить работы ударными механизмами, сбрасывать тяжести массой свыше 5 тонн; - складировать любые материалы, в том числе взрывоопасные, пожароопасные и горюче-смазочные. 6. Без письменного согласования владельцев объектов по производству электрической энергии запрещается: - размещать детские и спортивные площадки, стадионы, рынки, торговые точки, полевые станы, загоны для скота, гаражи и стоянки всех видов машин и механизмов; - проводить любые мероприятия, связанные с пребыванием людей, не занятых выполнением работ, разрешенных в установленном порядке; - осуществлять горные, взрывные, мелиоративные работы, в том	

		числе связанные с временным затоплением земель.	
3	Придорожные полосы автомобильных дорог	В придорожных полосах федеральных автомобильных дорог общего пользования, в придорожных полосах автомобильных дорог общего пользования регионального или межмуниципального значения запрещается строительство капитальных сооружений, за исключением: - объектов, предназначенных для обслуживания таких автомобильных дорог, их строительства, реконструкции, капитального ремонта, ремонта и содержания; - объектов Государственной инспекции безопасности дорожного движения Министерства внутренних дел Российской Федерации; - объектов дорожного сервиса, рекламных конструкций, информационных щитов и указателей; - инженерных коммуникаций.	Приказ Минтранса России от 13.01.2010 № 4 «Об установлении и использовании придорожных полос автомобильных дорог федерального значения» Постановление правительства Воронежской области от 19.10.2010 № 879 «Об утверждении Порядка установления и использования придорожных полос автомобильных дорог общего пользования регионального или межмуниципального значения Воронежской области»
4	Охранная зона трубопроводов (газопроводов, нефтепроводов и нефтепродуктопроводов, аммиакопроводов)	1. В охранных зонах трубопроводов запрещается производить всякого рода действия, могущие нарушить нормальную эксплуатацию трубопроводов либо привести к их повреждению, в частности: - перемещать, засыпать и ломать опознавательные и сигнальные знаки, контрольно - измерительные пункты; - открывать люки, калитки и двери необслуживаемых усилительных пунктов кабельной связи, ограждений узлов линейной арматуры, станций катодной и дренажной защиты, линейных и смотровых колодцев и других линейных устройств, открывать и закрывать краны и задвижки, отключать или включать средства связи, энергоснабжения и телемеханики трубопроводов; - устраивать всякого рода свалки, выливать растворы кислот, солей и щелочей; - разрушать берегоукрепительные сооружения, водопропускные устройства, земляные и иные сооружения (устройства),	Федеральный закон от 31.03.1999 № 69-ФЗ «О газоснабжении в Российской Федерации» «Правила охраны магистральных трубопроводов», утвержденные Минтопэнерго РФ 29.04.1992, Постановлением Госгортехнадзора РФ от 22.04.1992 № 9 Постановление Госгортехнадзора РФ от 23.11.1994 № 61 «О распространении «Правил охраны магистральных трубопроводов» на магистральные аммиакопроводы» Постановление Правительства Российской Федерации от 08.09.2017 № 1083

		предохраняющие трубопроводы от разрушения, а прилегающую территорию и окружающую местность - от аварийного разлива транспортируемой продукции; - бросать якоря, проходить с отданными якорями, цепями, лотами, волокушами и тралами, производить дноуглубительные и землечерпальные работы; - разводить огонь и размещать какие-либо открытые или закрытые источники огня. 2. В охранных зонах трубопроводов без письменного разрешения предприятий трубопроводного транспорта запрещается: - возводить любые постройки и сооружения; на расстоянии ближе 1000 м от оси аммиакопровода запрещается: строить коллективные сады с жилыми домами, устраивать массовые спортивные соревнования, соревнования с участием зрителей, купания, массовый отдых людей, любительское рыболовство, расположение временных полевых жилищ и станов любого назначения, загоны для скота; - высаживать деревья и кустарники всех видов, складировать корма, удобрения, материалы, сено и солому, располагать коновязи, содержать скот, выделять рыбопромысловые участки, производить добычу рыбы, а также водных животных и растений, устраивать водопои, производить колку и заготовку льда; - сооружать проезды и переезды через трассы трубопроводов, устраивать стоянки автомобильного транспорта, тракторов и механизмов, размещать сады и огороды; - производить мелиоративные земляные работы, сооружать оросительные и осушительные системы; - производить всякого рода открытые и подземные, горные, строительные, монтажные и взрывные работы, планировку грунта. 3. В охранных зонах магистральных газопроводов запрещается: - перемещать, засыпать, повреждать и разрушать контрольно-измерительные и контрольно-диагностические пункты, предупредительные надписи, опознавательные и сигнальные знаки местонахождения магистральных газопроводов; - открывать двери и люки необслуживаемых усилительных пунктов на кабельных линиях связи, калитки ограждений узлов линейной	«Об утверждении Правил охраны магистральных газопроводов и о внесении изменений в Положение о представлении в федеральный орган исполнительной власти (его территориальные органы), уполномоченный Правительством Российской Федерации на осуществление государственного кадастрового учета, государственной регистрации прав, ведение Единого государственного реестра недвижимости и предоставление сведений, содержащихся в Едином государственном реестре недвижимости, федеральными органами исполнительной власти, органами государственной власти субъектов Российской Федерации и органами местного самоуправления дополнительных сведений, воспроизводимых на публичных кадастровых картах» Постановление Правительства Российской Федерации от 20.11.2000 № 878 «Об утверждении Правил охраны газораспределительных сетей»

		арматуры, двери установок электрохимической защиты, люки линейных и смотровых колодцев, открывать и закрывать краны, задвижки, отключать и включать средства связи, энергоснабжения, устройства телемеханики магистральных газопроводов; - устраивать свалки, осуществлять сброс и слив едких и коррозионно-агрессивных веществ и горюче-смазочных материалов; - складировать любые материалы, в том числе горюче-смазочные, или размещать хранилища любых материалов; - повреждать берегозащитные, водовыпускные сооружения, земляные и иные сооружения (устройства), предохраняющие магистральный газопровод от разрушения; - осуществлять постановку судов и плавучих объектов на якорь, добычу морских млекопитающих, рыболовство придонными орудиями добычи (вылова) водных биологических ресурсов, плавание с вытравленной якорь-цепью; - проводить дноуглубительные и другие работы, связанные с изменением дна и берегов водных объектов, за исключением работ, необходимых для технического обслуживания объекта магистрального газопровода; - проводить работы с использованием ударно-импульсных устройств и вспомогательных механизмов, сбрасывать грузы; - осуществлять рекреационную деятельность (кроме деятельности по размещению туристских стоянок), разводить костры и размещать источники огня; - огораживать и перегораживать охранные зоны; - размещать какие-либо здания, строения, сооружения, не относящиеся к объектам, указанным в пункте 2 Правил, за исключением объектов, указанных в подпунктах «д» – «к» и «м» пункта 6 Правил, утвержденных Постановлением Правительства РФ от 08.09.2017 № 1083; - осуществлять несанкционированное подключение (присоединение) к магистральному газопроводу. 4. В охранных зонах магистральных газопроводов без письменного разрешения собственника магистрального газопровода или организации, эксплуатирующей магистральный газопровод не допускается: - проведение горных, взрывных, строительных, монтажных,	

		мелиоративных работ, в том числе работ, связанных с затоплением земель; - осуществление посадки и вырубки деревьев и кустарников; - проведение погрузочно-разгрузочных работ, устройство водопоев скота, колка и заготовка льда; - проведение земляных работ на глубине более чем 0,3 метра, планировка грунта; - сооружение запруд на реках и ручьях; - складирование кормов, удобрений, сена, соломы, размещение полевых станов и загонов для скота; - размещение туристских стоянок; - размещение гаражей, стоянок и парковок транспортных средств; - сооружение переездов через магистральные газопроводы; - прокладка инженерных коммуникаций; - проведение инженерных изысканий, связанных с бурением скважин и устройством шурфов; - устройство причалов для судов и пляжей; - проведение работ на объектах транспортной инфраструктуры, находящихся на территории охранной зоны; - проведение работ, связанных с временным затоплением земель, не относящихся к землям сельскохозяйственного назначения. 5. В границах охранной зоны газораспределительных сетей запрещается: - строить объекты жилищно-гражданского и производственного назначения; - сносить и реконструировать мосты, коллекторы, автомобильные и железные дороги с расположенными на них газораспределительными сетями без предварительного выноса этих газопроводов по согласованию с эксплуатационными организациями; - разрушать берегоукрепительные сооружения, водопропускные устройства, земляные и иные сооружения, предохраняющие газораспределительные сети от разрушений; - перемещать, повреждать, засыпать и уничтожать опознавательные знаки, контрольно-измерительные пункты и другие устройства газораспределительных сетей; - устраивать свалки и склады, разливать растворы кислот, солей,	

		щелочей и других химически активных веществ; - огораживать и перегораживать охранные зоны, препятствовать доступу персонала эксплуатационных организаций к газораспределительным сетям, проведению обслуживания и устранению повреждений газораспределительных сетей; - разводить огонь и размещать источники огня; - рыть погреба, копать и обрабатывать почву сельскохозяйственными и мелиоративными орудиями и механизмами на глубину более 0,3 метра; - открывать калитки и двери газорегуляторных пунктов, станций катодной и дренажной защиты, люки подземных колодцев, включать или отключать электроснабжение средств связи, освещения и систем телемеханики; - набрасывать, приставлять и привязывать к опорам и надземным газопроводам, ограждениям и зданиям газораспределительных сетей посторонние предметы, лестницы, влезать на них; - самовольно подключаться к газораспределительным сетям.	
5	Водоохранная зона	В границах водоохраной зоны запрещается: - использование сточных вод в целях регулирования плодородия почв; - размещение кладбищ, скотомогильников, объектов размещения отходов производства и потребления, химических, взрывчатых, токсичных, отравляющих и ядовитых веществ, пунктов захоронения радиоактивных отходов; - осуществление авиационных мер по борьбе с вредными организмами; - движение и стоянка транспортных средств (кроме специальных транспортных средств), за исключением их движения по дорогам и стоянки на дорогах и в специально оборудованных местах, имеющих твердое покрытие; - строительство и реконструкция автозаправочных станций, складов горюче-смазочных материалов (за исключением случаев, если автозаправочные станции, склады горюче-смазочных материалов размещены на территориях портов, инфраструктуры внутренних водных путей, в том числе баз (сооружений) для стоянки маломерных судов, объектов органов федеральной службы безопасности), станций технического обслуживания, используемых для технического осмотра и ремонта транспортных средств,	Водный кодекс Российской Федерации

		осуществление мойки транспортных средств; - размещение специализированных хранилищ пестицидов и агрохимикатов, применение пестицидов и агрохимикатов; - сброс сточных, в том числе дренажных, вод; - разведка и добыча общераспространенных полезных ископаемых (за исключением случаев, если разведка и добыча общераспространенных полезных ископаемых осуществляются пользователями недр, осуществляющими разведку и добычу иных видов полезных ископаемых, в границах предоставленных им в соответствии с законодательством Российской Федерации о недрах горных отводов и (или) геологических отводов на основании утвержденного технического проекта в соответствии со ст. 19.1 Закона Российской Федерации от 21 февраля 1992 года № 2395-1 «О недрах»).	
	Рыбоохранная зона	В границах рыбоохранной зоны запрещается: - использование сточных вод в целях регулирования плодородия почв; - размещение кладбищ, скотомогильников, объектов размещения отходов производства и потребления, химических, взрывчатых, токсичных, отравляющих и ядовитых веществ, пунктов захоронения радиоактивных отходов; - осуществление авиационных мер по борьбе с вредными организмами; - движение и стоянка транспортных средств (кроме специальных транспортных средств), за исключением их движения по дорогам и стоянки на дорогах и в специально оборудованных местах, имеющих твердое покрытие; - размещение автозаправочных станций, складов горюче-смазочных материалов (за исключением случаев, если автозаправочные станции, склады горюче-смазочных материалов размещены на территориях портов, судостроительных и судоремонтных организаций, инфраструктуры внутренних водных путей при условии соблюдения требований законодательства в области охраны окружающей среды и Водного кодекса Российской Федерации), станций технического обслуживания, используемых для технического осмотра и ремонта транспортных средств, осуществление мойки транспортного средства; - размещение специализированных хранилищ пестицидов и	Постановление Правительства Российской Федерации от 06.10.2008 № 743 «Об утверждении Правил установления рыбоохранных зон»

		агрохимикатов, применение пестицидов и агрохимикатов; - сброс сточных, в том числе дренажных, вод; - разведка и добыча общераспространенных полезных ископаемых (за исключением случаев, если разведка и добыча общераспространенных полезных ископаемых осуществляются пользователями недр, осуществляющими разведку и добычу иных видов полезных ископаемых, в границах предоставленных им в соответствии с законодательством Российской Федерации о недрах горных отводов и (или) геологических отводов на основании утвержденного технического проекта в соответствии со статьей 19.1 Закона Российской Федерации «О недрах»); - распашка земель; - размещение отвалов размываемых грунтов; - выпас сельскохозяйственных животных и организация для них летних лагерей, ванн.	
6	Прибрежная защитная полоса	В границах прибрежных защитных полос запрещается: - использование сточных вод в целях регулирования плодородия почв; - размещение кладбищ, скотомогильников, объектов размещения отходов производства и потребления, химических, взрывчатых, токсичных, отравляющих и ядовитых веществ, пунктов захоронения радиоактивных отходов; - осуществление авиационных мер по борьбе с вредными организмами; - движение и стоянка транспортных средств (кроме специальных транспортных средств), за исключением их движения по дорогам и стоянки на дорогах и в специально оборудованных местах, имеющих твердое покрытие; - строительство и реконструкция автозаправочных станций, складов горюче-смазочных материалов (за исключением случаев, если автозаправочные станции, склады горюче-смазочных материалов размещены на территориях портов, инфраструктуры внутренних водных путей, в том числе баз (сооружений) для стоянки маломерных судов, объектов органов федеральной службы безопасности), станций технического обслуживания, используемых для технического осмотра и ремонта транспортных средств, осуществление мойки транспортных средств; - размещение специализированных хранилищ пестицидов и	Водный кодекс Российской Федерации

		агрохимикатов, применение пестицидов и агрохимикатов; - сброс сточных, в том числе дренажных, вод; - разведка и добыча общераспространенных полезных ископаемых (за исключением случаев, если разведка и добыча общераспространенных полезных ископаемых осуществляются пользователями недр, осуществляющими разведку и добычу иных видов полезных ископаемых, в границах предоставленных им в соответствии с законодательством Российской Федерации о недрах горных отводов и (или) геологических отводов на основании утвержденного технического проекта в соответствии со ст. 19.1 Закона Российской Федерации от 21 февраля 1992 года № 2395-1 «О недрах»); - распашка земель; - размещение отвалов размываемых грунтов; - выпас сельскохозяйственных животных и организация для них летних лагерей, ванн.	
7	Зоны санитарной охраны источников питьевого и хозяйственно-бытового водоснабжения, а также устанавливаемые в случаях, предусмотренных Водным кодексом Российской Федерации, в отношении подземных водных объектов зоны специальной охраны	В зоне санитарной охраны источников питьевого и хозяйственно-бытового водоснабжения запрещается сброс сточных, в том числе дренажных, вод. На территории зоны санитарной охраны подземных источников водоснабжения: 1. В первом поясе не допускается: - посадка высокоствольных деревьев; - все виды строительства, не имеющие непосредственного отношения к эксплуатации, реконструкции и расширению водопроводных сооружений, в том числе прокладка трубопроводов различного назначения; - размещение жилых и хозяйственно-бытовых зданий; - проживание людей; - применение ядохимикатов и удобрений. 2. Во втором поясе запрещено: - закачка отработанных вод в подземные горизонты, подземное складирование твёрдых отходов и разработка недр земли; - размещение кладбищ, скотомогильников, полей ассенизации, полей фильтрации, навозохранилищ, силосных траншей, животноводческих и птицеводческих предприятий и других объектов, обусловливающих опасность микробного загрязнения	Водный кодекс Российской Федерации СанПиН 2.1.4.1110-02 «Зоны санитарной охраны источников водоснабжения и водопроводов питьевого назначения»

		подземных вод; - применение удобрений и ядохимикатов; - рубка леса главного пользования и реконструкции; - размещение складов горюче-смазочных материалов, ядохимикатов и минеральных удобрений, накопителей промстоков, шламохранилищ и других объектов, обусловливающих опасность химического загрязнения подземных вод. Бурение новых скважин и новое строительство, связанное с нарушением почвенного покрова, производится при обязательном согласовании с центром государственного санитарно - эпидемиологического надзора. 3. В третьем поясе запрещено: - закачка отработанных вод в подземные горизонты, подземное складирование твёрдых отходов и разработка недр земли; - размещение складов горюче-смазочных материалов, ядохимикатов и минеральных удобрений, накопителей промстоков, шламохранилищ и других объектов, обусловливающих опасность химического загрязнения подземных вод. Размещение таких объектов допускается в пределах третьего пояса зоны санитарной охраны только при использовании защищённых подземных вод, при условии выполнения специальных мероприятий по защите водоносного горизонта от загрязнения при наличии санитарно-эпидемиологического заключения центра государственного санитарно-эпидемиологического надзора, выданного с учётом заключения органов геологического контроля. Бурение новых скважин и новое строительство, связанное с нарушением почвенного покрова, производится при обязательном согласовании с центром государственного санитарно - эпидемиологического надзора. На территории зоны санитарной охраны поверхностных источников водоснабжения: 1. В первом поясе не допускается: - посадка высокоствольных деревьев; - все виды строительства, не имеющие непосредственного отношения к эксплуатации, реконструкции и расширению водопроводных сооружений, в том числе прокладка трубопроводов	

		различного назначения; - размещение жилых и хозяйственно-бытовых зданий; - проживание людей; - применение ядохимикатов и удобрений; - спуск любых сточных вод, в том числе сточных вод водного транспорта; - купание, стирка белья, водопой скота и другие виды водопользования, оказывающие влияние на качество воды. 2. Во втором поясе не допускается: - рубка леса главного пользования и реконструкции, а также закрепление за лесозаготовительными предприятиями древесины на корню и лесосечного фонда долгосрочного пользования (допускается только рубки ухода и санитарные рубки леса); - расположение стойбищ и выпас скота, а также всякое другое использование водоема и земельных участков, лесных угодий в пределах прибрежной полосы шириной не менее 500 м, которое может привести к ухудшению качества или уменьшению количества воды источника водоснабжения; - отведение сточных вод в зоне водосбора источника водоснабжения, включая его притоки, не отвечающих гигиеническим требованиям к охране поверхностных вод; - размещение кладбищ, скотомогильников, полей ассенизации, полей фильтрации, навозохранилищ, силосных траншей, животноводческих и птицеводческих предприятий и других объектов, обусловливающих опасность микробного загрязнения подземных вод; - применение удобрений и ядохимикатов; - рубка леса главного пользования и реконструкции; - сброс промышленных, сельскохозяйственных, городских и ливневых сточных вод, содержание в которых химических веществ и микроорганизмов превышает установленные санитарными правилами гигиенические нормативы качества воды (с учетом Определения Верховного Суда РФ от 25.09.2014 № АПЛ14-393); - размещение складов горюче-смазочных материалов, ядохимикатов и минеральных удобрений, накопителей промстоков, шламохранилищ и других объектов, обусловливающих опасность химического загрязнения подземных вод.	

		Регулирование отведения территории для нового строительства жилых, промышленных и сельскохозяйственных объектов, а также согласование изменений технологий действующих предприятий, связанных с повышением степени опасности загрязнения сточными водами источника водоснабжения производится при согласовании с центром государственного санитарно - эпидемиологического надзора. Все работы, в том числе добыча песка, гравия, донноуглубительные, в пределах акватории зоны санитарной охраны допускаются по согласованию с центром государственного санитарно - эпидемиологического надзора лишь при обосновании гидрологическими расчетами отсутствия ухудшения качества воды в створе водозабора. Использование химических методов борьбы с эвтрофикацией водоемов допускается при условии применения препаратов, имеющих положительное санитарно - эпидемиологическое заключение государственной санитарно - эпидемиологической службы Российской Федерации. Использование источников водоснабжения в пределах второго пояса зоны санитарной охраны для купания, туризма, водного спорта и рыбной ловли допускается в установленных местах при условии соблюдения гигиенических требований к охране поверхностных вод, а также гигиенических требований к зонам рекреации водных объектов. 3. В третьем поясе не допускается отведение сточных вод в зоне водосбора источника водоснабжения, включая его притоки, не отвечающих гигиеническим требованиям к охране поверхностных вод. Регулирование отведения территории для нового строительства жилых, промышленных и сельскохозяйственных объектов, а также согласование изменений технологий действующих предприятий, связанных с повышением степени опасности загрязнения сточными водами источника водоснабжения производится при согласовании с центром государственного санитарно - эпидемиологического надзора. Все работы, в том числе добыча песка, гравия, донноуглубительные, в пределах акватории зоны санитарной охраны допускаются по	

		согласованию с центром государственного санитарно - эпидемиологического надзора лишь при обосновании гидрологическими расчетами отсутствия ухудшения качества воды в створе водозабора. Использование химических методов борьбы с эвтрофикацией водоемов допускается при условии применения препаратов, имеющих положительное санитарно - эпидемиологическое заключение государственной санитарно - эпидемиологической службы Российской Федерации.	
8	Зоны затопления и подтопления	В зонах затопления и подтопления запрещается: - размещение новых населенных пунктов и строительство объектов капитального строительства без обеспечения инженерной защиты таких населенных пунктов и объектов от затопления, подтопления; - использование сточных вод в целях регулирования плодородия почв; - размещение кладбищ, скотомогильников, объектов размещения отходов производства и потребления, химических, взрывчатых, токсичных, отравляющих и ядовитых веществ, пунктов хранения и захоронения радиоактивных отходов; - осуществление авиационных мер по борьбе с вредными организмами.	Водный кодекс Российской Федерации
9	Санитарно-защитная зона	В границах санитарно-защитной зоны не допускается использования земельных участков в целях: - размещения жилой застройки, объектов образовательного и медицинского назначения, спортивных сооружений открытого типа, организаций отдыха детей и их оздоровления, зон рекреационного назначения и для ведения садоводства; - размещения объектов для производства и хранения лекарственных средств, объекты пищевых отраслей промышленности, оптовых складов продовольственного сырья и пищевой продукции, комплексов водопроводных сооружений для подготовки и хранения питьевой воды, использования земельных участков в целях производства, хранения и переработки сельскохозяйственной продукции, предназначенной для дальнейшего использования в качестве пищевой продукции, если химическое, физическое и (или) биологическое воздействие объекта, в отношении которого установлена санитарно-защитная зона, приведет к нарушению	Постановление Правительства Российской Федерации от 03.03.2018 № 222 «Об утверждении Правил установления санитарно-защитных зон и использования земельных участков, расположенных в границах санитарно-защитных зон»

		качества и безопасности таких средств, сырья, воды и продукции в соответствии с установленными требованиями.	
10	Зона минимальных расстояний до магистральных или промышленных трубопроводов (газопроводов, нефтепроводов и нефтепродуктопроводов, аммиакопроводов)	Перечень ограничений использования земельных участков в границах зоны минимальных расстояний до магистральных или промышленных трубопроводов определяется Правительством РФ в положении о данном виде зоны с особыми условиями использования территории.	

Приложение №1
к правилам землепользования и застройки
Правохавского сельского поселения
Верхнехавского муниципального района
Воронежской области

СВЕДЕНИЯ О ГРАНИЦАХ ТЕРРИТОРИАЛЬНЫХ ЗОН, СОДЕРЖАЩИЕ ГРАФИЧЕСКОЕ ОПИСАНИЕ МЕСТОПОЛОЖЕНИЯ ГРАНИЦ ТЕРРИТОРИАЛЬНЫХ ЗОН, ПЕРЕЧЕНЬ КООРДИНАТ ХАРАКТЕРНЫХ ТОЧЕК ГРАНИЦ ТЕРРИТОРИАЛЬНЫХ ЗОН СЕЛА ПРАВАЯ ХАВА

ОПИСАНИЕ МЕСТОПОЛОЖЕНИЯ ГРАНИЦ

Зона застройки индивидуальными жилыми домами - Ж1

(наименование объекта, местоположение границ которого описано
(далее - объект)

Раздел 1

Сведения об объекте		
№ п/п	Характеристики объекта	Описание характеристик
1	2	3
1	Местоположение объекта	Воронежская область, Верхнехавский муниципальный район, Правохавское сельское поселение, село Правая Хава
2	Площадь объекта ± величина погрешности определения площади (Р ± Дельта Р)	3668541+/-33519 м²
3	Иные характеристики объекта	-

Раздел 2

Сведения о местоположении границ объекта					
1. Система координат: МСК - 36, зона 1					
2. Сведения о характерных точках границ объекта					
Обозначение характерных точек границ	Координаты, м		Метод определения координат характерной точки	Средняя квадратическая погрешность положения характерной точки (Mt), м	Описание обозначения точки на местности (при наличии)
	X	Y			
1	2	3	4	5	6
1	519711.45	1338051.25	Картометрический	5.00	-
2	519712.54	1338078.94	Картометрический	5.00	-
3	519729.73	1338185.32	Картометрический	5.00	-
4	519753.35	1338253.68	Картометрический	5.00	-
5	519821.63	1338303.46	Картометрический	5.00	-
6	519842.37	1338326.76	Картометрический	5.00	-
7	519889.67	1338356.41	Картометрический	5.00	-
8	519911.96	1338363.85	Картометрический	5.00	-
9	519946.87	1338388.19	Картометрический	5.00	-
10	519970.54	1338379.08	Картометрический	5.00	-
11	519984.63	1338369.77	Картометрический	5.00	-
12	520001.65	1338408.61	Картометрический	5.00	-
13	520006.24	1338448.30	Картометрический	5.00	-
14	520034.41	1338507.08	Картометрический	5.00	-
15	520042.12	1338540.34	Картометрический	5.00	-
16	520011.55	1338631.37	Картометрический	5.00	-
17	520001.48	1338648.63	Картометрический	5.00	-
18	519981.50	1338653.22	Картометрический	5.00	-
19	519962.47	1338670.29	Картометрический	5.00	-
20	519954.04	1338689.73	Картометрический	5.00	-
21	519956.00	1338709.16	Картометрический	5.00	-
22	519943.05	1338714.46	Картометрический	5.00	-
23	519915.30	1338734.30	Картометрический	5.00	-
24	519900.79	1338756.68	Картометрический	5.00	-
25	519890.59	1338781.41	Картометрический	5.00	-
26	519888.31	1338799.17	Картометрический	5.00	-
27	519890.44	1338831.69	Картометрический	5.00	-
28	519895.84	1338844.90	Картометрический	5.00	-
29	519910.01	1338850.11	Картометрический	5.00	-
30	519929.62	1338864.44	Картометрический	5.00	-
31	519934.92	1338879.95	Картометрический	5.00	-
32	519947.03	1338909.38	Картометрический	5.00	-
33	519959.32	1338943.29	Картометрический	5.00	-
34	519950.42	1338986.64	Картометрический	5.00	-
35	519950.45	1339028.02	Картометрический	5.00	-

1	2	3	4	5	6
36	519979.33	1339082.16	Картометрический	5.00	-
37	519974.82	1339123.36	Картометрический	5.00	-
38	519961.01	1339167.31	Картометрический	5.00	-
39	519943.60	1339197.06	Картометрический	5.00	-
40	519922.02	1339223.67	Картометрический	5.00	-
41	519890.41	1339238.23	Картометрический	5.00	-
42	519859.85	1339246.93	Картометрический	5.00	-
43	519821.66	1339244.96	Картометрический	5.00	-
44	519789.77	1339235.31	Картометрический	5.00	-
45	519738.40	1339213.74	Картометрический	5.00	-
46	519698.73	1339199.25	Картометрический	5.00	-
47	519661.90	1339192.01	Картометрический	5.00	-
48	519632.63	1339203.03	Картометрический	5.00	-
49	519588.35	1339231.08	Картометрический	5.00	-
50	519556.87	1339256.92	Картометрический	5.00	-
51	519513.73	1339288.10	Картометрический	5.00	-
52	519485.71	1339322.44	Картометрический	5.00	-
53	519465.12	1339353.08	Картометрический	5.00	-
54	519455.99	1339375.14	Картометрический	5.00	-
55	519448.97	1339408.87	Картометрический	5.00	-
56	519447.41	1339451.06	Картометрический	5.00	-
57	519461.26	1339492.24	Картометрический	5.00	-
58	519485.40	1339509.08	Картометрический	5.00	-
59	519519.44	1339523.33	Картометрический	5.00	-
60	519564.86	1339532.07	Картометрический	5.00	-
61	519606.22	1339537.02	Картометрический	5.00	-
62	519651.40	1339536.23	Картометрический	5.00	-
63	519687.02	1339522.57	Картометрический	5.00	-
64	519712.64	1339535.65	Картометрический	5.00	-
65	519719.37	1339571.29	Картометрический	5.00	-
66	519707.10	1339604.16	Картометрический	5.00	-
67	519673.07	1339629.11	Картометрический	5.00	-
68	519638.52	1339643.99	Картометрический	5.00	-
69	519589.05	1339637.45	Картометрический	5.00	-
70	519552.75	1339627.17	Картометрический	5.00	-
71	519515.36	1339648.76	Картометрический	5.00	-
72	519477.68	1339682.24	Картометрический	5.00	-
73	519449.38	1339730.36	Картометрический	5.00	-
74	519437.71	1339768.58	Картометрический	5.00	-
75	519428.76	1339810.78	Картометрический	5.00	-
76	519446.61	1339854.33	Картометрический	5.00	-
77	519458.13	1339888.91	Картометрический	5.00	-
78	519465.08	1339932.42	Картометрический	5.00	-
79	519471.20	1339961.42	Картометрический	5.00	-
80	519482.27	1340006.60	Картометрический	5.00	-
81	519498.32	1340032.86	Картометрический	5.00	-
82	519518.62	1340058.86	Картометрический	5.00	-
83	519536.94	1340083.78	Картометрический	5.00	-

1	2	3	4	5	6
84	519536.66	1340093.33	Картометрический	5.00	-
85	519529.30	1340094.55	Картометрический	5.00	-
86	519525.91	1340099.62	Картометрический	5.00	-
87	519523.45	1340101.75	Картометрический	5.00	-
88	519520.16	1340103.16	Картометрический	5.00	-
89	519512.99	1340101.52	Картометрический	5.00	-
90	519509.60	1340095.41	Картометрический	5.00	-
91	519497.40	1340101.21	Картометрический	5.00	-
92	519504.37	1340120.40	Картометрический	5.00	-
93	519502.52	1340125.94	Картометрический	5.00	-
94	519494.40	1340132.77	Картометрический	5.00	-
95	519473.60	1340144.83	Картометрический	5.00	-
96	519364.74	1340221.71	Картометрический	5.00	-
97	519320.24	1340095.84	Картометрический	5.00	-
98	519310.64	1340066.16	Картометрический	5.00	-
99	519238.76	1339904.71	Картометрический	5.00	-
100	519299.37	1339867.73	Картометрический	5.00	-
101	519384.48	1339809.28	Картометрический	5.00	-
102	519411.78	1339796.85	Картометрический	5.00	-
103	519424.37	1339811.77	Картометрический	5.00	-
104	519427.47	1339661.84	Картометрический	5.00	-
105	519434.40	1339479.64	Картометрический	5.00	-
106	519444.50	1339408.32	Картометрический	5.00	-
107	519448.27	1339371.91	Картометрический	5.00	-
108	519445.75	1339302.23	Картометрический	5.00	-
109	519443.86	1339175.47	Картометрический	5.00	-
110	519438.20	1339078.05	Картометрический	5.00	-
111	519430.03	1339029.00	Картометрический	5.00	-
112	519421.19	1338982.92	Картометрический	5.00	-
113	519414.25	1338913.51	Картометрический	5.00	-
114	519399.75	1338790.59	Картометрический	5.00	-
115	519377.91	1338702.72	Картометрический	5.00	-
116	519354.35	1338574.62	Картометрический	5.00	-
117	519383.98	1338503.82	Картометрический	5.00	-
118	519312.64	1338184.68	Картометрический	5.00	-
119	519312.13	1338182.41	Картометрический	5.00	-
120	519307.65	1338181.30	Картометрический	5.00	-
121	519601.31	1338082.38	Картометрический	5.00	-
1	519711.45	1338051.25	Картометрический	5.00	-
122	521786.79	1339159.84	Картометрический	5.00	-
123	521773.98	1339209.60	Картометрический	5.00	-
124	521774.90	1339222.75	Картометрический	5.00	-
125	521722.33	1339222.97	Картометрический	5.00	-
126	521670.16	1339229.68	Картометрический	5.00	-
127	521614.18	1339240.95	Картометрический	5.00	-
128	521568.61	1339248.20	Картометрический	5.00	-
129	521531.29	1339244.29	Картометрический	5.00	-

1	2	3	4	5	6
130	521495.44	1339235.17	Картометрический	5.00	-
131	521395.51	1339197.73	Картометрический	5.00	-
132	521294.78	1339194.36	Картометрический	5.00	-
133	521245.27	1339229.93	Картометрический	5.00	-
134	521224.66	1339226.16	Картометрический	5.00	-
135	521183.17	1339213.03	Картометрический	5.00	-
136	521119.28	1339194.45	Картометрический	5.00	-
137	521061.83	1339178.43	Картометрический	5.00	-
138	521027.33	1339167.14	Картометрический	5.00	-
139	520962.37	1339146.95	Картометрический	5.00	-
140	520933.01	1339134.45	Картометрический	5.00	-
141	520912.01	1339125.45	Картометрический	5.00	-
142	520888.42	1339128.26	Картометрический	5.00	-
143	520859.53	1339138.24	Картометрический	5.00	-
144	520777.74	1339135.94	Картометрический	5.00	-
145	520733.80	1339136.36	Картометрический	5.00	-
146	520668.84	1339128.03	Картометрический	5.00	-
147	520563.49	1339114.26	Картометрический	5.00	-
148	520524.23	1339106.37	Картометрический	5.00	-
149	520448.93	1339084.94	Картометрический	5.00	-
150	520419.93	1339071.59	Картометрический	5.00	-
151	520356.84	1339049.83	Картометрический	5.00	-
152	520326.10	1339025.97	Картометрический	5.00	-
153	520156.06	1338941.67	Картометрический	5.00	-
154	520120.41	1338932.39	Картометрический	5.00	-
155	520105.38	1338930.16	Картометрический	5.00	-
156	520085.02	1338915.56	Картометрический	5.00	-
157	520046.00	1338895.83	Картометрический	5.00	-
158	520002.07	1338877.56	Картометрический	5.00	-
159	520000.76	1338881.86	Картометрический	5.00	-
160	520044.07	1338899.90	Картометрический	5.00	-
161	520082.68	1338919.42	Картометрический	5.00	-
162	520103.65	1338934.45	Картометрический	5.00	-
163	520119.51	1338936.81	Картометрический	5.00	-
164	520154.40	1338945.89	Картометрический	5.00	-
165	520294.12	1339015.16	Картометрический	5.00	-
166	520288.24	1339022.61	Картометрический	5.00	-
167	520283.33	1339032.72	Картометрический	5.00	-
168	520281.81	1339055.65	Картометрический	5.00	-
169	520281.34	1339076.11	Картометрический	5.00	-
170	520278.17	1339080.45	Картометрический	5.00	-
171	520264.22	1339067.35	Картометрический	5.00	-
172	520256.82	1339063.65	Картометрический	5.00	-
173	520237.46	1339062.81	Картометрический	5.00	-
174	520157.09	1339029.64	Картометрический	5.00	-
175	520115.05	1339008.63	Картометрический	5.00	-
176	520098.23	1339005.18	Картометрический	5.00	-
177	520088.35	1339005.61	Картометрический	5.00	-

1	2	3	4	5	6
178	520088.54	1339010.10	Картометрический	5.00	-
179	520097.87	1339009.70	Картометрический	5.00	-
180	520113.60	1339012.92	Картометрический	5.00	-
181	520155.04	1339033.65	Картометрический	5.00	-
182	520236.62	1339067.27	Картометрический	5.00	-
183	520255.67	1339068.10	Картометрический	5.00	-
184	520261.62	1339071.08	Картометрический	5.00	-
185	520275.23	1339083.86	Картометрический	5.00	-
186	520299.30	1339102.87	Картометрический	5.00	-
187	520354.18	1339129.24	Картометрический	5.00	-
188	520355.00	1339178.15	Картометрический	5.00	-
189	520353.75	1339241.25	Картометрический	5.00	-
190	520355.82	1339267.79	Картометрический	5.00	-
191	520349.20	1339306.29	Картометрический	5.00	-
192	520334.36	1339375.62	Картометрический	5.00	-
193	520299.08	1339374.46	Картометрический	5.00	-
194	520266.26	1339378.33	Картометрический	5.00	-
195	520207.72	1339399.43	Картометрический	5.00	-
196	520164.07	1339420.19	Картометрический	5.00	-
197	520134.72	1339403.18	Картометрический	5.00	-
198	520053.85	1339352.04	Картометрический	5.00	-
199	520037.76	1339322.40	Картометрический	5.00	-
200	520042.17	1339295.94	Картометрический	5.00	-
201	520060.38	1339236.81	Картометрический	5.00	-
202	520065.14	1339203.26	Картометрический	5.00	-
203	520060.69	1339202.62	Картометрический	5.00	-
204	520055.98	1339235.74	Картометрический	5.00	-
205	520037.76	1339295.01	Картометрический	5.00	-
206	520033.24	1339322.16	Картометрический	5.00	-
207	520019.08	1339355.38	Картометрический	5.00	-
208	520006.13	1339403.89	Картометрический	5.00	-
209	520000.28	1339425.11	Картометрический	5.00	-
210	519988.80	1339455.13	Картометрический	5.00	-
211	519980.83	1339496.89	Картометрический	5.00	-
212	519968.17	1339575.35	Картометрический	5.00	-
213	519962.83	1339592.57	Картометрический	5.00	-
214	519892.06	1339574.81	Картометрический	5.00	-
215	519862.31	1339554.82	Картометрический	5.00	-
216	519843.36	1339545.53	Картометрический	5.00	-
217	519795.02	1339531.38	Картометрический	5.00	-
218	519766.71	1339517.04	Картометрический	5.00	-
219	519744.92	1339495.26	Картометрический	5.00	-
220	519726.50	1339483.60	Картометрический	5.00	-
221	519689.82	1339476.56	Картометрический	5.00	-
222	519659.94	1339476.20	Картометрический	5.00	-
223	519637.24	1339471.95	Картометрический	5.00	-
224	519536.80	1339451.57	Картометрический	5.00	-
225	519535.82	1339455.96	Картометрический	5.00	-

1	2	3	4	5	6
226	519636.48	1339476.38	Картометрический	5.00	-
227	519659.50	1339480.70	Картометрический	5.00	-
228	519689.37	1339481.06	Картометрический	5.00	-
229	519669.23	1339489.22	Картометрический	5.00	-
230	519623.32	1339494.68	Картометрический	5.00	-
231	519556.38	1339484.17	Картометрический	5.00	-
232	519512.39	1339468.33	Картометрический	5.00	-
233	519483.36	1339435.33	Картометрический	5.00	-
234	519487.69	1339386.64	Картометрический	5.00	-
235	519528.36	1339329.27	Картометрический	5.00	-
236	519585.51	1339281.87	Картометрический	5.00	-
237	519620.18	1339251.85	Картометрический	5.00	-
238	519676.65	1339231.47	Картометрический	5.00	-
239	519714.98	1339241.81	Картометрический	5.00	-
240	519816.96	1339282.09	Картометрический	5.00	-
241	519880.87	1339282.09	Картометрический	5.00	-
242	519908.98	1339274.40	Картометрический	5.00	-
243	519957.11	1339237.86	Картометрический	5.00	-
244	519989.59	1339190.74	Картометрический	5.00	-
245	520004.57	1339139.37	Картометрический	5.00	-
246	520008.23	1339066.43	Картометрический	5.00	-
247	520004.27	1339009.73	Картометрический	5.00	-
248	519999.52	1338960.63	Картометрический	5.00	-
249	519991.10	1338935.23	Картометрический	5.00	-
250	519982.87	1338919.82	Картометрический	5.00	-
251	519962.46	1338889.12	Картометрический	5.00	-
252	519946.51	1338849.21	Картометрический	5.00	-
253	519922.75	1338833.63	Картометрический	5.00	-
254	519911.20	1338810.62	Картометрический	5.00	-
255	519915.32	1338787.97	Картометрический	5.00	-
256	519932.84	1338755.57	Картометрический	5.00	-
257	519958.35	1338741.36	Картометрический	5.00	-
258	519976.25	1338717.69	Картометрический	5.00	-
259	519976.94	1338699.53	Картометрический	5.00	-
260	519988.66	1338682.03	Картометрический	5.00	-
261	520012.73	1338670.71	Картометрический	5.00	-
262	520034.73	1338633.55	Картометрический	5.00	-
263	520177.99	1338647.75	Картометрический	5.00	-
264	520295.19	1338717.37	Картометрический	5.00	-
265	520355.96	1338778.44	Картометрический	5.00	-
266	520426.71	1338782.77	Картометрический	5.00	-
267	520733.11	1338840.83	Картометрический	5.00	-
268	520829.55	1338845.03	Картометрический	5.00	-
269	520863.13	1338839.77	Картометрический	5.00	-
270	520907.02	1338832.95	Картометрический	5.00	-
271	521057.88	1338921.17	Картометрический	5.00	-
272	521114.84	1338980.56	Картометрический	5.00	-
273	521366.46	1339088.16	Картометрический	5.00	-

1	2	3	4	5	6
274	521357.91	1339117.33	Картометрический	5.00	-
275	521357.71	1339140.47	Картометрический	5.00	-
276	521625.79	1339165.99	Картометрический	5.00	-
277	521693.24	1339135.35	Картометрический	5.00	-
122	521786.79	1339159.84	Картометрический	5.00	-
278	521775.22	1339227.29	Картометрический	5.00	-
279	521780.18	1339297.95	Картометрический	5.00	-
280	521764.81	1339362.30	Картометрический	5.00	-
281	521728.55	1339317.73	Картометрический	5.00	-
282	521691.06	1339309.35	Картометрический	5.00	-
283	521626.08	1339338.51	Картометрический	5.00	-
284	521576.52	1339339.28	Картометрический	5.00	-
285	521500.84	1339297.67	Картометрический	5.00	-
286	521452.05	1339328.84	Картометрический	5.00	-
287	521435.81	1339324.85	Картометрический	5.00	-
288	521422.84	1339297.41	Картометрический	5.00	-
289	521369.27	1339279.78	Картометрический	5.00	-
290	521324.71	1339294.25	Картометрический	5.00	-
291	521263.53	1339273.59	Картометрический	5.00	-
292	521226.73	1339272.81	Картометрический	5.00	-
293	521178.61	1339258.38	Картометрический	5.00	-
294	521123.55	1339244.01	Картометрический	5.00	-
295	521080.44	1339235.61	Картометрический	5.00	-
296	521077.49	1339259.98	Картометрический	5.00	-
297	521031.15	1339339.80	Картометрический	5.00	-
298	521110.42	1339367.18	Картометрический	5.00	-
299	521161.18	1339379.21	Картометрический	5.00	-
300	521109.10	1339478.38	Картометрический	5.00	-
301	521090.14	1339515.68	Картометрический	5.00	-
302	521073.13	1339542.67	Картометрический	5.00	-
303	521038.98	1339533.22	Картометрический	5.00	-
304	521034.99	1339532.03	Картометрический	5.00	-
305	521029.93	1339532.15	Картометрический	5.00	-
306	521000.78	1339528.53	Картометрический	5.00	-
307	520978.69	1339524.93	Картометрический	5.00	-
308	520951.18	1339521.12	Картометрический	5.00	-
309	520922.69	1339517.11	Картометрический	5.00	-
310	520900.45	1339510.81	Картометрический	5.00	-
311	520881.17	1339504.88	Картометрический	5.00	-
312	520850.54	1339493.89	Картометрический	5.00	-
313	520822.47	1339484.52	Картометрический	5.00	-
314	520794.45	1339478.96	Картометрический	5.00	-
315	520768.08	1339474.92	Картометрический	5.00	-
316	520738.05	1339473.42	Картометрический	5.00	-
317	520705.10	1339471.10	Картометрический	5.00	-
318	520674.94	1339468.55	Картометрический	5.00	-
319	520639.89	1339466.43	Картометрический	5.00	-

1	2	3	4	5	6
320	520612.87	1339463.23	Картометрический	5.00	-
321	520470.35	1339459.10	Картометрический	5.00	-
322	520417.50	1339485.01	Картометрический	5.00	-
323	520384.34	1339530.34	Картометрический	5.00	-
324	520371.44	1339561.10	Картометрический	5.00	-
325	520368.55	1339539.40	Картометрический	5.00	-
326	520348.35	1339490.26	Картометрический	5.00	-
327	520336.33	1339422.82	Картометрический	5.00	-
328	520338.41	1339378.17	Картометрический	5.00	-
329	520353.62	1339307.14	Картометрический	5.00	-
330	520360.35	1339268.00	Картометрический	5.00	-
331	520358.25	1339241.12	Картометрический	5.00	-
332	520359.50	1339178.16	Картометрический	5.00	-
333	520358.72	1339131.70	Картометрический	5.00	-
334	520392.91	1339152.59	Картометрический	5.00	-
335	520447.06	1339176.10	Картометрический	5.00	-
336	520493.24	1339187.03	Картометрический	5.00	-
337	520542.06	1339198.79	Картометрический	5.00	-
338	520566.51	1339196.68	Картометрический	5.00	-
339	520611.74	1339197.10	Картометрический	5.00	-
340	520612.00	1339192.61	Картометрический	5.00	-
341	520566.24	1339192.19	Картометрический	5.00	-
342	520542.27	1339194.26	Картометрический	5.00	-
343	520494.25	1339182.64	Картометрический	5.00	-
344	520448.60	1339171.86	Картометрический	5.00	-
345	520395.06	1339148.63	Картометрический	5.00	-
346	520358.62	1339126.37	Картометрический	5.00	-
347	520357.87	1339055.23	Картометрический	5.00	-
348	520418.34	1339075.81	Картометрический	5.00	-
349	520447.36	1339089.17	Картометрический	5.00	-
350	520523.16	1339110.74	Картометрический	5.00	-
351	520562.79	1339118.71	Картометрический	5.00	-
352	520668.23	1339132.49	Картометрический	5.00	-
353	520733.50	1339140.86	Картометрический	5.00	-
354	520777.64	1339140.44	Картометрический	5.00	-
355	520860.30	1339142.73	Картометрический	5.00	-
356	520889.43	1339132.67	Картометрический	5.00	-
357	520911.34	1339130.06	Картометрический	5.00	-
358	520931.24	1339138.59	Картометрический	5.00	-
359	520960.74	1339151.14	Картометрический	5.00	-
360	521026.01	1339171.44	Картометрический	5.00	-
361	521060.38	1339182.69	Картометрический	5.00	-
362	521118.14	1339198.81	Картометрический	5.00	-
363	521181.97	1339217.37	Картометрический	5.00	-
364	521223.54	1339230.53	Картометрический	5.00	-
365	521246.34	1339234.70	Картометрический	5.00	-
366	521296.18	1339198.90	Картометрический	5.00	-
367	521394.55	1339202.20	Картометрический	5.00	-

1	2	3	4	5	6
368	521494.14	1339239.48	Картометрический	5.00	-
369	521530.50	1339248.73	Картометрический	5.00	-
370	521568.73	1339252.74	Картометрический	5.00	-
371	521614.99	1339245.38	Картометрический	5.00	-
372	521670.88	1339234.12	Картометрический	5.00	-
373	521722.64	1339227.47	Картометрический	5.00	-
278	521775.22	1339227.29	Картометрический	5.00	-
374	520885.21	1339510.85	Картометрический	5.00	-
375	520883.94	1339517.06	Картометрический	5.00	-
376	520866.91	1339560.32	Картометрический	5.00	-
377	520852.70	1339596.76	Картометрический	5.00	-
378	520851.03	1339598.50	Картометрический	5.00	-
379	520807.21	1339618.11	Картометрический	5.00	-
380	520752.43	1339642.05	Картометрический	5.00	-
381	520724.18	1339654.51	Картометрический	5.00	-
382	520724.30	1339654.07	Картометрический	5.00	-
383	520739.66	1339602.30	Картометрический	5.00	-
384	520743.81	1339587.45	Картометрический	5.00	-
385	520727.13	1339589.03	Картометрический	5.00	-
386	520718.42	1339589.85	Картометрический	5.00	-
387	520734.87	1339512.57	Картометрический	5.00	-
388	520739.89	1339482.49	Картометрический	5.00	-
389	520733.97	1339481.50	Картометрический	5.00	-
390	520728.97	1339511.45	Картометрический	5.00	-
391	520712.14	1339590.87	Картометрический	5.00	-
392	520680.86	1339591.01	Картометрический	5.00	-
393	520658.53	1339592.83	Картометрический	5.00	-
394	520656.01	1339634.07	Картометрический	5.00	-
395	520655.47	1339642.90	Картометрический	5.00	-
396	520624.17	1339645.73	Картометрический	5.00	-
397	520626.07	1339620.12	Картометрический	5.00	-
398	520627.82	1339595.89	Картометрический	5.00	-
399	520601.65	1339598.39	Картометрический	5.00	-
400	520601.65	1339604.31	Картометрический	5.00	-
401	520601.66	1339610.55	Картометрический	5.00	-
402	520601.68	1339634.90	Картометрический	5.00	-
403	520601.05	1339648.33	Картометрический	5.00	-
404	520602.32	1339655.30	Картометрический	5.00	-
405	520597.38	1339657.00	Картометрический	5.00	-
406	520592.43	1339644.91	Картометрический	5.00	-
407	520504.07	1339656.28	Картометрический	5.00	-
408	520494.00	1339663.33	Картометрический	5.00	-
409	520512.40	1339710.44	Картометрический	5.00	-
410	520450.76	1339749.40	Картометрический	5.00	-
411	520435.05	1339728.05	Картометрический	5.00	-
412	520382.33	1339655.10	Картометрический	5.00	-
413	520369.33	1339634.01	Картометрический	5.00	-

1	2	3	4	5	6
414	520360.91	1339621.42	Картометрический	5.00	-
415	520361.34	1339610.81	Картометрический	5.00	-
416	520360.32	1339609.95	Картометрический	5.00	-
417	520367.84	1339593.81	Картометрический	5.00	-
418	520372.67	1339570.33	Картометрический	5.00	-
419	520388.28	1339532.59	Картометрический	5.00	-
420	520420.48	1339488.56	Картометрический	5.00	-
421	520471.33	1339463.63	Картометрический	5.00	-
422	520612.54	1339467.72	Картометрический	5.00	-
423	520639.49	1339470.92	Картометрический	5.00	-
424	520674.62	1339473.04	Картометрический	5.00	-
425	520704.75	1339475.59	Картометрический	5.00	-
426	520737.78	1339477.92	Картометрический	5.00	-
427	520767.62	1339479.40	Картометрический	5.00	-
428	520793.68	1339483.40	Картометрический	5.00	-
429	520821.32	1339488.88	Картометрический	5.00	-
430	520849.07	1339498.14	Картометрический	5.00	-
431	520879.75	1339509.15	Картометрический	5.00	-
374	520885.21	1339510.85	Картометрический	5.00	-
432	521566.90	1340152.38	Картометрический	5.00	-
433	521554.31	1340195.58	Картометрический	5.00	-
434	521545.85	1340261.31	Картометрический	5.00	-
435	521447.88	1340236.64	Картометрический	5.00	-
436	521439.41	1340263.77	Картометрический	5.00	-
437	521433.62	1340273.35	Картометрический	5.00	-
438	521402.65	1340317.64	Картометрический	5.00	-
439	521374.37	1340494.22	Картометрический	5.00	-
440	521335.40	1340444.69	Картометрический	5.00	-
441	521300.09	1340406.70	Картометрический	5.00	-
442	521210.51	1340294.06	Картометрический	5.00	-
443	521188.21	1340260.54	Картометрический	5.00	-
444	521170.33	1340212.45	Картометрический	5.00	-
445	521186.95	1340214.81	Картометрический	5.00	-
446	521228.62	1340224.66	Картометрический	5.00	-
447	521300.87	1340245.32	Картометрический	5.00	-
448	521344.21	1340252.60	Картометрический	5.00	-
449	521386.77	1340265.72	Картометрический	5.00	-
450	521399.69	1340265.34	Картометрический	5.00	-
451	521409.14	1340261.40	Картометрический	5.00	-
452	521409.82	1340256.95	Картометрический	5.00	-
453	521398.46	1340260.88	Картометрический	5.00	-
454	521387.39	1340261.20	Картометрический	5.00	-
455	521345.25	1340248.21	Картометрический	5.00	-
456	521301.86	1340240.93	Картометрический	5.00	-
457	521229.76	1340220.30	Картометрический	5.00	-
458	521187.79	1340210.38	Картометрический	5.00	-
459	521167.41	1340207.48	Картометрический	5.00	-

1	2	3	4	5	6
460	521150.30	1340202.01	Картометрический	5.00	-
461	521136.58	1340191.87	Картометрический	5.00	-
462	521120.57	1340173.70	Картометрический	5.00	-
463	521110.64	1340156.16	Картометрический	5.00	-
464	521098.29	1340121.74	Картометрический	5.00	-
465	521090.21	1340097.30	Картометрический	5.00	-
466	521094.38	1340075.83	Картометрический	5.00	-
467	521102.86	1340041.88	Картометрический	5.00	-
468	521246.80	1340076.19	Картометрический	5.00	-
469	521430.85	1340119.59	Картометрический	5.00	-
470	521475.15	1340131.05	Картометрический	5.00	-
432	521566.90	1340152.38	Картометрический	5.00	-
471	521098.43	1340040.82	Картометрический	5.00	-
472	521089.96	1340074.97	Картометрический	5.00	-
473	521085.72	1340097.52	Картометрический	5.00	-
474	521094.00	1340123.11	Картометрический	5.00	-
475	521106.53	1340158.04	Картометрический	5.00	-
476	521116.89	1340176.32	Картометрический	5.00	-
477	521133.52	1340195.21	Картометрический	5.00	-
478	521148.22	1340206.07	Картометрический	5.00	-
479	521165.18	1340211.49	Картометрический	5.00	-
480	521184.18	1340262.60	Картометрический	5.00	-
481	521206.87	1340296.71	Картометрический	5.00	-
482	521296.67	1340409.63	Картометрический	5.00	-
483	521331.98	1340447.62	Картометрический	5.00	-
484	521448.01	1340595.23	Картометрический	5.00	-
485	521448.21	1340595.97	Картометрический	5.00	-
486	521448.55	1340600.15	Картометрический	5.00	-
487	521447.27	1340609.35	Картометрический	5.00	-
488	521439.74	1340622.26	Картометрический	5.00	-
489	521358.15	1340699.78	Картометрический	5.00	-
490	521352.16	1340712.71	Картометрический	5.00	-
491	521354.93	1340727.36	Картометрический	5.00	-
492	521372.98	1340746.20	Картометрический	5.00	-
493	521375.87	1340757.04	Картометрический	5.00	-
494	521355.63	1340798.92	Картометрический	5.00	-
495	521294.45	1340859.30	Картометрический	5.00	-
496	521288.80	1340852.27	Картометрический	5.00	-
497	521249.14	1340801.95	Картометрический	5.00	-
498	520938.58	1340414.30	Картометрический	5.00	-
499	520790.91	1340217.76	Картометрический	5.00	-
500	520635.50	1340010.68	Картометрический	5.00	-
501	520637.68	1340001.06	Картометрический	5.00	-
502	520649.15	1339994.71	Картометрический	5.00	-
503	520665.12	1339984.34	Картометрический	5.00	-
504	520679.94	1339976.60	Картометрический	5.00	-
505	520702.20	1339965.89	Картометрический	5.00	-

1	2	3	4	5	6
506	520722.73	1339960.83	Картометрический	5.00	-
507	520739.25	1339961.09	Картометрический	5.00	-
508	520756.53	1339963.53	Картометрический	5.00	-
509	520795.61	1339971.04	Картометрический	5.00	-
510	520932.45	1340001.94	Картометрический	5.00	-
511	521061.53	1340032.00	Картометрический	5.00	-
471	521098.43	1340040.82	Картометрический	5.00	-
512	521382.67	1340682.69	Картометрический	5.00	-
513	521395.61	1340698.86	Картометрический	5.00	-
514	521411.36	1340716.38	Картометрический	5.00	-
515	521437.65	1340738.78	Картометрический	5.00	-
516	521432.35	1340742.01	Картометрический	5.00	-
517	521402.98	1340758.48	Картометрический	5.00	-
518	521399.83	1340755.25	Картометрический	5.00	-
519	521365.00	1340789.69	Картометрический	5.00	-
520	521380.81	1340757.03	Картометрический	5.00	-
521	521377.66	1340745.16	Картометрический	5.00	-
522	521358.45	1340724.56	Картометрический	5.00	-
523	521356.55	1340713.71	Картометрический	5.00	-
524	521361.58	1340702.70	Картометрический	5.00	-
512	521382.67	1340682.69	Картометрический	5.00	-
525	520035.66	1339327.96	Картометрический	5.00	-
526	520050.31	1339354.94	Картометрический	5.00	-
527	520132.46	1339407.08	Картометрический	5.00	-
528	520160.19	1339423.15	Картометрический	5.00	-
529	520134.67	1339447.32	Картометрический	5.00	-
530	520087.94	1339493.69	Картометрический	5.00	-
531	520047.52	1339542.48	Картометрический	5.00	-
532	519984.02	1339602.34	Картометрический	5.00	-
533	519955.31	1339638.67	Картометрический	5.00	-
534	519962.72	1339608.10	Картометрический	5.00	-
535	519972.60	1339576.27	Картометрический	5.00	-
536	519985.26	1339497.67	Картометрический	5.00	-
537	519993.13	1339456.41	Картометрический	5.00	-
538	520004.58	1339426.46	Картометрический	5.00	-
539	520010.68	1339404.92	Картометрический	5.00	-
540	520023.33	1339356.89	Картометрический	5.00	-
525	520035.66	1339327.96	Картометрический	5.00	-
541	520333.82	1339380.12	Картометрический	5.00	-
542	520331.81	1339423.11	Картометрический	5.00	-
543	520344.01	1339491.52	Картометрический	5.00	-
544	520364.16	1339540.57	Картометрический	5.00	-
545	520368.11	1339570.17	Картометрический	5.00	-
546	520363.53	1339592.41	Картометрический	5.00	-
547	520356.89	1339607.12	Картометрический	5.00	-

1	2	3	4	5	6
548	520355.38	1339605.90	Картометрический	5.00	-
549	520343.04	1339609.55	Картометрический	5.00	-
550	520323.31	1339603.14	Картометрический	5.00	-
551	520293.68	1339600.82	Картометрический	5.00	-
552	520257.41	1339604.86	Картометрический	5.00	-
553	520222.09	1339621.33	Картометрический	5.00	-
554	520194.29	1339639.71	Картометрический	5.00	-
555	520105.81	1339701.33	Картометрический	5.00	-
556	520008.69	1339769.25	Картометрический	5.00	-
557	519984.55	1339759.14	Картометрический	5.00	-
558	519954.76	1339736.36	Картометрический	5.00	-
559	519944.01	1339723.03	Картометрический	5.00	-
560	519944.93	1339677.64	Картометрический	5.00	-
561	519952.76	1339649.16	Картометрический	5.00	-
562	519987.35	1339605.38	Картометрический	5.00	-
563	520050.81	1339545.56	Картометрический	5.00	-
564	520091.26	1339496.73	Картометрический	5.00	-
565	520137.80	1339450.55	Картометрический	5.00	-
566	520165.18	1339424.62	Картометрический	5.00	-
567	520209.55	1339403.55	Картометрический	5.00	-
568	520267.23	1339382.75	Картометрический	5.00	-
569	520299.26	1339378.97	Картометрический	5.00	-
541	520333.82	1339380.12	Картометрический	5.00	-
570	520351.70	1339638.03	Картометрический	5.00	-
571	520370.18	1339660.85	Картометрический	5.00	-
572	520424.93	1339734.31	Картометрический	5.00	-
573	520445.59	1339763.00	Картометрический	5.00	-
574	520403.44	1339790.98	Картометрический	5.00	-
575	520372.09	1339813.29	Картометрический	5.00	-
576	520374.70	1339816.96	Картометрический	5.00	-
577	520405.98	1339794.69	Картометрический	5.00	-
578	520448.26	1339766.69	Картометрический	5.00	-
579	520478.24	1339808.26	Картометрический	5.00	-
580	520567.74	1339935.26	Картометрический	5.00	-
581	520590.96	1339965.77	Картометрический	5.00	-
582	520608.03	1339988.47	Картометрический	5.00	-
583	520612.47	1339997.81	Картометрический	5.00	-
584	520606.83	1340005.22	Картометрический	5.00	-
585	520613.60	1340013.77	Картометрический	5.00	-
586	520773.57	1340231.56	Картометрический	5.00	-
587	520924.55	1340424.93	Картометрический	5.00	-
588	520942.57	1340446.14	Картометрический	5.00	-
589	520905.45	1340491.64	Картометрический	5.00	-
590	520855.54	1340570.46	Картометрический	5.00	-
591	520820.73	1340617.68	Картометрический	5.00	-
592	520798.40	1340662.68	Картометрический	5.00	-
593	520744.84	1340726.54	Картометрический	5.00	-

1	2	3	4	5	6
594	520714.47	1340765.93	Картометрический	5.00	-
595	520696.01	1340798.06	Картометрический	5.00	-
596	520668.58	1340821.08	Картометрический	5.00	-
597	520564.11	1340890.85	Картометрический	5.00	-
598	520533.07	1340909.27	Картометрический	5.00	-
599	520506.79	1340918.49	Картометрический	5.00	-
600	520488.60	1340931.02	Картометрический	5.00	-
601	520469.94	1340934.86	Картометрический	5.00	-
602	520453.28	1340928.17	Картометрический	5.00	-
603	520433.62	1340875.62	Картометрический	5.00	-
604	520429.96	1340867.69	Картометрический	5.00	-
605	520425.98	1340861.77	Картометрический	5.00	-
606	520420.15	1340854.74	Картометрический	5.00	-
607	520351.70	1340757.62	Картометрический	5.00	-
608	520331.00	1340719.44	Картометрический	5.00	-
609	520307.95	1340672.84	Картометрический	5.00	-
610	520290.23	1340638.04	Картометрический	5.00	-
611	520278.68	1340616.30	Картометрический	5.00	-
612	520267.60	1340598.51	Картометрический	5.00	-
613	520255.45	1340572.97	Картометрический	5.00	-
614	520250.17	1340554.37	Картометрический	5.00	-
615	520244.88	1340524.21	Картометрический	5.00	-
616	520254.05	1340497.97	Картометрический	5.00	-
617	520270.47	1340470.54	Картометрический	5.00	-
618	520287.37	1340433.46	Картометрический	5.00	-
619	520297.02	1340402.11	Картометрический	5.00	-
620	520295.44	1340388.26	Картометрический	5.00	-
621	520293.91	1340375.91	Картометрический	5.00	-
622	520288.99	1340355.68	Картометрический	5.00	-
623	520261.59	1340312.30	Картометрический	5.00	-
624	520244.72	1340298.92	Картометрический	5.00	-
625	520224.90	1340293.19	Картометрический	5.00	-
626	520194.62	1340284.55	Картометрический	5.00	-
627	520156.91	1340268.08	Картометрический	5.00	-
628	520078.67	1340232.62	Картометрический	5.00	-
629	519983.79	1340177.28	Картометрический	5.00	-
630	519935.88	1340155.59	Картометрический	5.00	-
631	519920.95	1340142.65	Картометрический	5.00	-
632	519906.12	1340117.95	Картометрический	5.00	-
633	519884.37	1340069.52	Картометрический	5.00	-
634	519858.01	1340057.57	Картометрический	5.00	-
635	519818.86	1340034.05	Картометрический	5.00	-
636	519798.57	1340008.33	Картометрический	5.00	-
637	519787.24	1339991.56	Картометрический	5.00	-
638	519776.55	1339973.07	Картометрический	5.00	-
639	519780.86	1339971.10	Картометрический	5.00	-
640	519776.89	1339960.01	Картометрический	5.00	-
641	519777.86	1339954.20	Картометрический	5.00	-

1	2	3	4	5	6
642	519785.29	1339948.04	Картометрический	5.00	-
643	519914.03	1339858.74	Картометрический	5.00	-
644	520008.74	1339793.05	Картометрический	5.00	-
645	520116.28	1339717.31	Картометрический	5.00	-
646	520207.87	1339652.85	Картометрический	5.00	-
647	520225.77	1339641.11	Картометрический	5.00	-
648	520262.11	1339624.02	Картометрический	5.00	-
649	520282.86	1339620.38	Картометрический	5.00	-
650	520307.95	1339618.19	Картометрический	5.00	-
651	520328.68	1339621.77	Картометрический	5.00	-
570	520351.70	1339638.03	Картометрический	5.00	-
652	520945.61	1340449.72	Картометрический	5.00	-
653	520962.06	1340469.03	Картометрический	5.00	-
654	521234.52	1340814.32	Картометрический	5.00	-
655	521275.36	1340861.98	Картометрический	5.00	-
656	521282.62	1340871.23	Картометрический	5.00	-
657	521211.11	1340941.70	Картометрический	5.00	-
658	521162.72	1340991.12	Картометрический	5.00	-
659	521123.14	1340994.79	Картометрический	5.00	-
660	521068.52	1340999.67	Картометрический	5.00	-
661	521015.43	1341002.45	Картометрический	5.00	-
662	520984.53	1341003.63	Картометрический	5.00	-
663	520940.83	1340990.20	Картометрический	5.00	-
664	520877.02	1340965.86	Картометрический	5.00	-
665	520833.62	1340898.66	Картометрический	5.00	-
666	520824.09	1340869.73	Картометрический	5.00	-
667	520815.07	1340835.41	Картометрический	5.00	-
668	520765.04	1340758.79	Картометрический	5.00	-
669	520749.28	1340728.25	Картометрический	5.00	-
670	520802.20	1340665.16	Картометрический	5.00	-
671	520824.59	1340620.04	Картометрический	5.00	-
672	520859.26	1340573.00	Картометрический	5.00	-
673	520909.11	1340494.28	Картометрический	5.00	-
652	520945.61	1340449.72	Картометрический	5.00	-
674	521285.39	1340874.76	Картометрический	5.00	-
675	521358.23	1340967.29	Картометрический	5.00	-
676	521387.20	1341004.99	Картометрический	5.00	-
677	521441.11	1341075.09	Картометрический	5.00	-
678	521298.46	1341181.12	Картометрический	5.00	-
679	521155.17	1341048.60	Картометрический	5.00	-
680	521157.85	1341027.52	Картометрический	5.00	-
681	521139.98	1340997.69	Картометрический	5.00	-
682	521165.00	1340995.22	Картометрический	5.00	-
683	521214.30	1340944.88	Картометрический	5.00	-
674	521285.39	1340874.76	Картометрический	5.00	-

1	2	3	4	5	6
684	520746.22	1340732.12	Картометрический	5.00	-
685	520761.17	1340761.09	Картометрический	5.00	-
686	520810.89	1340837.21	Картометрический	5.00	-
687	520819.77	1340871.00	Картометрический	5.00	-
688	520829.50	1340900.55	Картометрический	5.00	-
689	520874.16	1340969.57	Картометрический	5.00	-
690	520852.29	1340979.43	Картометрический	5.00	-
691	520809.39	1340995.72	Картометрический	5.00	-
692	520796.69	1341000.72	Картометрический	5.00	-
693	520782.25	1340999.27	Картометрический	5.00	-
694	520766.53	1340993.22	Картометрический	5.00	-
695	520757.72	1340988.39	Картометрический	5.00	-
696	520725.80	1340968.49	Картометрический	5.00	-
697	520727.23	1340908.12	Картометрический	5.00	-
698	520704.18	1340874.49	Картометрический	5.00	-
699	520665.18	1340864.53	Картометрический	5.00	-
700	520620.41	1340858.70	Картометрический	5.00	-
701	520671.22	1340824.74	Картометрический	5.00	-
702	520699.52	1340800.99	Картометрический	5.00	-
703	520718.22	1340768.44	Картометрический	5.00	-
684	520746.22	1340732.12	Картометрический	5.00	-
704	519742.10	1339498.80	Картометрический	5.00	-
705	519764.03	1339520.73	Картометрический	5.00	-
706	519793.28	1339535.54	Картометрический	5.00	-
707	519841.84	1339549.80	Картометрический	5.00	-
708	519860.05	1339558.73	Картометрический	5.00	-
709	519890.23	1339578.99	Картометрический	5.00	-
710	519961.49	1339596.87	Картометрический	5.00	-
711	519958.38	1339606.90	Картометрический	5.00	-
712	519948.63	1339647.08	Картометрический	5.00	-
713	519940.62	1339676.34	Картометрический	5.00	-
714	519914.07	1339717.87	Картометрический	5.00	-
715	519892.70	1339745.94	Картометрический	5.00	-
716	519859.47	1339781.34	Картометрический	5.00	-
717	519835.25	1339796.34	Картометрический	5.00	-
718	519791.36	1339827.72	Картометрический	5.00	-
719	519734.51	1339923.94	Картометрический	5.00	-
720	519647.98	1339995.94	Картометрический	5.00	-
721	519609.33	1340035.31	Картометрический	5.00	-
722	519599.26	1340044.66	Картометрический	5.00	-
723	519602.32	1340047.96	Картометрический	5.00	-
724	519596.06	1340051.19	Картометрический	5.00	-
725	519584.02	1340057.52	Картометрический	5.00	-
726	519579.97	1340062.39	Картометрический	5.00	-
727	519577.32	1340066.66	Картометрический	5.00	-
728	519572.77	1340062.13	Картометрический	5.00	-

1	2	3	4	5	6
729	519561.09	1340045.27	Картометрический	5.00	-
730	519536.53	1340017.05	Картометрический	5.00	-
731	519518.92	1339999.23	Картометрический	5.00	-
732	519511.83	1339979.69	Картометрический	5.00	-
733	519503.98	1339955.54	Картометрический	5.00	-
734	519507.42	1339919.14	Картометрический	5.00	-
735	519498.77	1339881.33	Картометрический	5.00	-
736	519472.35	1339824.03	Картометрический	5.00	-
737	519467.93	1339803.11	Картометрический	5.00	-
738	519478.47	1339758.27	Картометрический	5.00	-
739	519507.19	1339708.83	Картометрический	5.00	-
740	519537.94	1339680.83	Картометрический	5.00	-
741	519566.48	1339668.38	Картометрический	5.00	-
742	519589.27	1339672.02	Картометрический	5.00	-
743	519638.58	1339679.30	Картометрический	5.00	-
744	519660.41	1339677.19	Картометрический	5.00	-
745	519695.13	1339655.12	Картометрический	5.00	-
746	519728.07	1339634.81	Картометрический	5.00	-
747	519749.92	1339605.23	Картометрический	5.00	-
748	519757.58	1339566.91	Картометрический	5.00	-
749	519755.86	1339526.67	Картометрический	5.00	-
704	519742.10	1339498.80	Картометрический	5.00	-
750	519939.92	1339685.79	Картометрический	5.00	-
751	519939.56	1339724.40	Картометрический	5.00	-
752	519952.27	1339740.11	Картометрический	5.00	-
753	519982.58	1339763.18	Картометрический	5.00	-
754	520004.24	1339772.35	Картометрический	5.00	-
755	519999.67	1339775.57	Картометрический	5.00	-
756	519989.91	1339777.67	Картометрический	5.00	-
757	519981.72	1339777.12	Картометрический	5.00	-
758	519963.68	1339764.15	Картометрический	5.00	-
759	519948.81	1339774.77	Картометрический	5.00	-
760	519922.25	1339769.50	Картометрический	5.00	-
761	519894.23	1339770.66	Картометрический	5.00	-
762	519868.30	1339778.51	Картометрический	5.00	-
763	519896.14	1339748.85	Картометрический	5.00	-
764	519917.76	1339720.45	Картометрический	5.00	-
750	519939.92	1339685.79	Картометрический	5.00	-
765	519944.31	1339778.00	Картометрический	5.00	-
766	519931.16	1339787.43	Картометрический	5.00	-
767	519936.30	1339809.07	Картометрический	5.00	-
768	519933.13	1339818.45	Картометрический	5.00	-
769	519927.35	1339826.46	Картометрический	5.00	-
770	519905.24	1339842.01	Картометрический	5.00	-
771	519765.87	1339940.08	Картометрический	5.00	-
772	519759.73	1339942.19	Картометрический	5.00	-

1	2	3	4	5	6
773	519753.40	1339939.37	Картометрический	5.00	-
774	519749.32	1339932.42	Картометрический	5.00	-
775	519745.81	1339935.25	Картометрический	5.00	-
776	519738.89	1339925.36	Картометрический	5.00	-
777	519794.75	1339830.83	Картометрический	5.00	-
778	519837.75	1339800.09	Картометрический	5.00	-
779	519861.84	1339785.17	Картометрический	5.00	-
780	519894.99	1339775.13	Картометрический	5.00	-
781	519922.03	1339774.01	Картометрический	5.00	-
765	519944.31	1339778.00	Картометрический	5.00	-
782	519772.21	1339975.03	Картометрический	5.00	-
783	519783.65	1339994.32	Картометрический	5.00	-
784	519794.52	1340010.28	Картометрический	5.00	-
785	519815.90	1340037.44	Картометрический	5.00	-
786	519855.18	1340061.07	Картометрический	5.00	-
787	519834.88	1340055.06	Картометрический	5.00	-
788	519802.99	1340059.21	Картометрический	5.00	-
789	519762.81	1340085.62	Картометрический	5.00	-
790	519733.27	1340111.23	Картометрический	5.00	-
791	519701.69	1340151.80	Картометрический	5.00	-
792	519683.81	1340215.97	Картометрический	5.00	-
793	519668.52	1340235.25	Картометрический	5.00	-
794	519651.33	1340232.45	Картометрический	5.00	-
795	519643.98	1340217.88	Картометрический	5.00	-
796	519629.25	1340194.30	Картометрический	5.00	-
797	519615.50	1340179.17	Картометрический	5.00	-
798	519601.36	1340146.16	Картометрический	5.00	-
799	519589.58	1340118.45	Картометрический	5.00	-
800	519591.55	1340087.73	Картометрический	5.00	-
801	519600.32	1340086.12	Картометрический	5.00	-
802	519611.35	1340078.89	Картометрический	5.00	-
803	519628.43	1340058.32	Картометрический	5.00	-
804	519694.85	1340011.10	Картометрический	5.00	-
805	519743.02	1339976.60	Картометрический	5.00	-
806	519751.84	1339972.47	Картометрический	5.00	-
807	519761.24	1339972.47	Картометрический	5.00	-
808	519768.90	1339976.51	Картометрический	5.00	-
782	519772.21	1339975.03	Картометрический	5.00	-
809	519549.37	1340120.11	Картометрический	5.00	-
810	519554.27	1340137.79	Картометрический	5.00	-
811	519564.22	1340161.51	Картометрический	5.00	-
812	519592.38	1340212.33	Картометрический	5.00	-
813	519620.08	1340256.41	Картометрический	5.00	-
814	519656.40	1340318.85	Картометрический	5.00	-
815	519705.84	1340329.62	Картометрический	5.00	-
816	519734.55	1340355.43	Картометрический	5.00	-

1	2	3	4	5	6
817	519751.73	1340361.48	Картометрический	5.00	-
818	519769.86	1340379.63	Картометрический	5.00	-
819	519783.54	1340403.19	Картометрический	5.00	-
820	519787.36	1340422.92	Картометрический	5.00	-
821	519799.76	1340441.07	Картометрический	5.00	-
822	519824.70	1340479.02	Картометрический	5.00	-
823	519833.61	1340494.30	Картометрический	5.00	-
824	519846.66	1340552.88	Картометрический	5.00	-
825	519871.86	1340592.39	Картометрический	5.00	-
826	519910.67	1340628.68	Картометрический	5.00	-
827	519947.34	1340664.36	Картометрический	5.00	-
828	519985.52	1340708.61	Картометрический	5.00	-
829	520013.84	1340715.62	Картометрический	5.00	-
830	520035.47	1340729.31	Картометрический	5.00	-
831	520077.96	1340753.57	Картометрический	5.00	-
832	520107.55	1340787.31	Картометрический	5.00	-
833	520120.28	1340819.79	Картометрический	5.00	-
834	520122.50	1340866.26	Картометрический	5.00	-
835	520139.36	1340893.96	Картометрический	5.00	-
836	520161.71	1340919.54	Картометрический	5.00	-
837	520058.64	1341021.87	Картометрический	5.00	-
838	520025.59	1341054.76	Картометрический	5.00	-
839	519994.53	1341030.08	Картометрический	5.00	-
840	519965.79	1341056.54	Картометрический	5.00	-
841	519962.84	1341059.26	Картометрический	5.00	-
842	519900.26	1341116.75	Картометрический	5.00	-
843	519830.13	1341070.35	Картометрический	5.00	-
844	519739.56	1340931.73	Картометрический	5.00	-
845	519787.36	1340837.52	Картометрический	5.00	-
846	519665.60	1340714.79	Картометрический	5.00	-
847	519613.78	1340627.36	Картометрический	5.00	-
848	519606.96	1340597.75	Картометрический	5.00	-
849	519605.23	1340590.19	Картометрический	5.00	-
850	519592.41	1340534.09	Картометрический	5.00	-
851	519548.04	1340575.66	Картометрический	5.00	-
852	519504.88	1340615.96	Картометрический	5.00	-
853	519486.52	1340583.14	Картометрический	5.00	-
854	519496.60	1340569.60	Картометрический	5.00	-
855	519442.48	1340465.34	Картометрический	5.00	-
856	519469.37	1340435.73	Картометрический	5.00	-
857	519371.54	1340239.70	Картометрический	5.00	-
858	519370.95	1340238.48	Картометрический	5.00	-
859	519479.19	1340162.50	Картометрический	5.00	-
860	519496.76	1340150.09	Картометрический	5.00	-
861	519506.21	1340145.37	Картометрический	5.00	-
862	519513.14	1340150.66	Картометрический	5.00	-
863	519520.43	1340158.71	Картометрический	5.00	-
864	519529.79	1340152.69	Картометрический	5.00	-

1	2	3	4	5	6
865	519526.48	1340139.98	Картометрический	5.00	-
866	519528.55	1340131.66	Картометрический	5.00	-
867	519543.26	1340125.05	Картометрический	5.00	-
809	519549.37	1340120.11	Картометрический	5.00	-

3. Сведения о характерных точках части (частей) границы объекта

Обозначение характерных точек части границы	Координаты, м		Метод определения координат характерной точки	Средняя квадратическая погрешность положения характерной точки (Mt), м	Описание обозначения точки на местности (при наличии)
	X	Y			
1	2	3	4	5	6
Часть №					
-	-	-	-	-	-

Раздел 3

Сведения о местоположении измененных (уточненных) границ объекта							
1. Система координат: -							
2. Сведения о характерных точках границ объекта							
Обозначение характерных точек границ	Существующие координаты, м		Измененные (уточненные) координаты, м		Метод определения координат характерной точки	Средняя квадратическая погрешность положения характерной точки (Mt), м	Описание обозначения точки на местности (при наличии)
	X	Y	X	Y			
1	2	3	4	5	6	7	8
-	-	-	-	-	-	-	-
3.Сведения о характерных точках части (частей) границы объекта							
Часть №							
-	-	-	-	-	-	-	-

Рисунок 4

План границ объекта

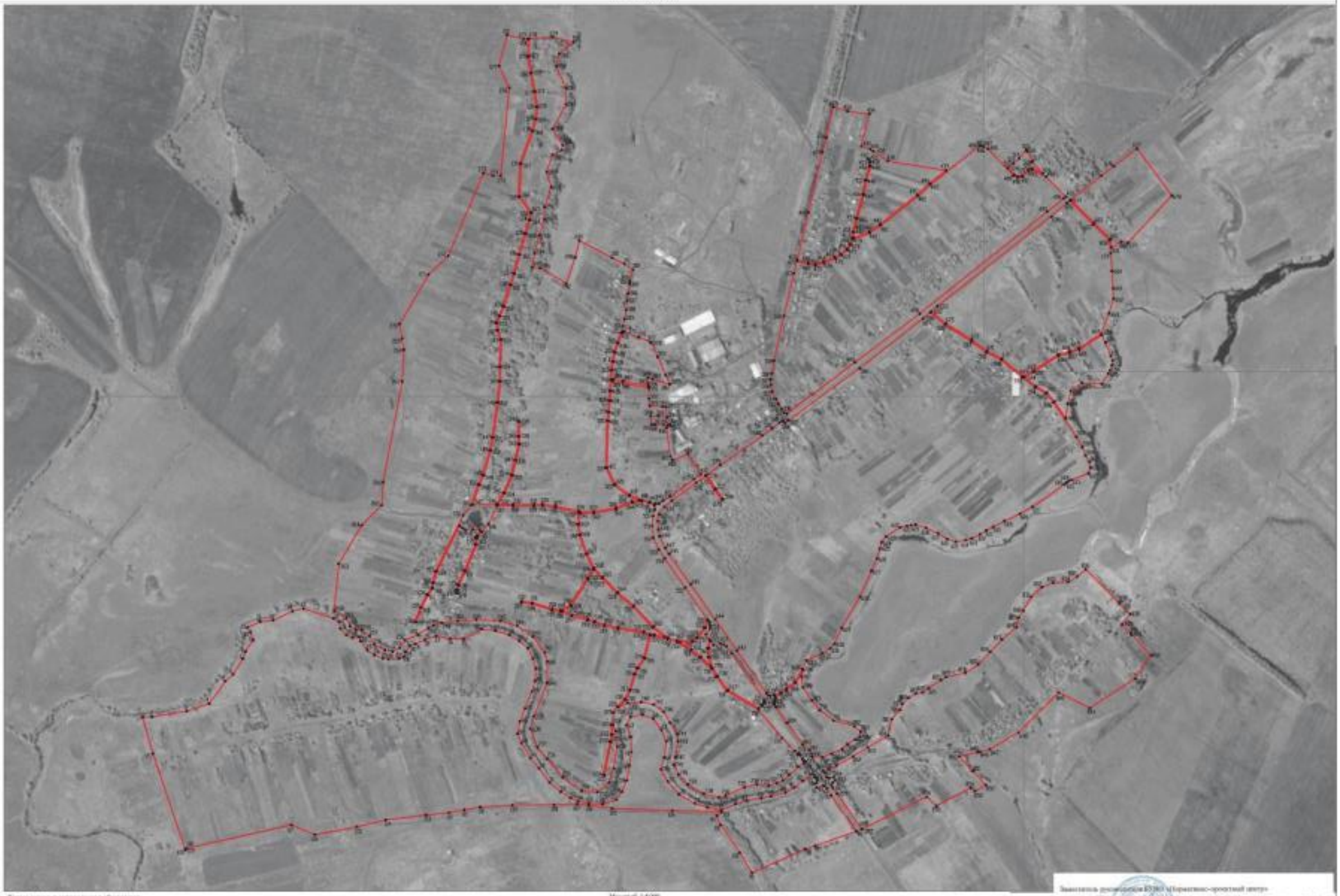

Масштаб 1:5000

Условные условные знаки и обозначения:

границы муниципальной зоны

характерные точки границы муниципальной зоны

Заказчик документации ООО «Управленческо-проектный центр»

Подпись _____ А.М. Ромашов Дата «_14_» ___февраля___ 2020 г.

Место для отметки о согласовании границ объекта, составляющего основание выполнения границ объекта

ОПИСАНИЕ МЕСТОПОЛОЖЕНИЯ ГРАНИЦ

Общественно-деловая зона - ОД

(наименование объекта, местоположение границ которого описано
(далее - объект)

Раздел 1

Сведения об объекте		
№ п/п	Характеристики объекта	Описание характеристик
1	2	3
1	Местоположение объекта	Воронежская область, Верхнехавский муниципальный район, Правохавское сельское поселение, село Правая Хава
2	Площадь объекта ± величина погрешности определения площади (Р ± Дельта Р)	24635+/-2747 м²
3	Иные характеристики объекта	-

Раздел 2

Сведения о местоположении границ объекта					
1. Система координат: МСК - 36, зона 1					
2. Сведения о характерных точках границ объекта					
Обозначение характерных точек границ	Координаты, м		Метод определения координат характерной точки	Средняя квадратическая погрешность положения характерной точки (Mt), м	Описание обозначения точки на местности (при наличии)
	X	Y			
1	2	3	4	5	6
1	520592.43	1339644.91	Картометрический	5.00	-
2	520597.38	1339657.00	Картометрический	5.00	-
3	520597.85	1339668.98	Картометрический	5.00	-
4	520607.35	1339688.13	Картометрический	5.00	-
5	520583.67	1339702.19	Картометрический	5.00	-
6	520591.12	1339713.49	Картометрический	5.00	-
7	520593.89	1339719.30	Картометрический	5.00	-
8	520594.44	1339723.22	Картометрический	5.00	-
9	520592.22	1339724.80	Картометрический	5.00	-
10	520594.82	1339730.70	Картометрический	5.00	-
11	520595.09	1339733.51	Картометрический	5.00	-
12	520600.93	1339747.48	Картометрический	5.00	-
13	520585.77	1339755.46	Картометрический	5.00	-
14	520557.94	1339771.66	Картометрический	5.00	-
15	520577.76	1339798.13	Картометрический	5.00	-
16	520578.90	1339813.15	Картометрический	5.00	-
17	520570.24	1339831.30	Картометрический	5.00	-
18	520572.04	1339834.16	Картометрический	5.00	-
19	520542.69	1339856.30	Картометрический	5.00	-
20	520552.54	1339868.99	Картометрический	5.00	-
21	520562.53	1339861.48	Картометрический	5.00	-
22	520580.43	1339885.55	Картометрический	5.00	-
23	520570.08	1339893.06	Картометрический	5.00	-
24	520591.75	1339922.75	Картометрический	5.00	-
25	520620.51	1339902.15	Картометрический	5.00	-
26	520622.82	1339905.74	Картометрический	5.00	-
27	520635.58	1339896.55	Картометрический	5.00	-
28	520647.56	1339916.13	Картометрический	5.00	-
29	520673.49	1339958.33	Картометрический	5.00	-
30	520674.81	1339962.62	Картометрический	5.00	-
31	520657.48	1339970.93	Картометрический	5.00	-
32	520639.88	1339980.62	Картометрический	5.00	-
33	520631.03	1339982.61	Картометрический	5.00	-
34	520624.17	1339982.10	Картометрический	5.00	-

1	2	3	4	5	6
35	520613.02	1339973.69	Картометрический	5.00	-
36	520578.86	1339926.54	Картометрический	5.00	-
37	520488.73	1339801.11	Картометрический	5.00	-
38	520450.76	1339749.40	Картометрический	5.00	-
39	520512.40	1339710.44	Картометрический	5.00	-
40	520494.00	1339663.33	Картометрический	5.00	-
41	520504.07	1339656.28	Картометрический	5.00	-
1	520592.43	1339644.91	Картометрический	5.00	-

3. Сведения о характерных точках части (частей) границы объекта

Обозначение характерных точек части границы	Координаты, м		Метод определения координат характерной точки	Средняя квадратическая погрешность положения характерной точки (Mt), м	Описание обозначения точки на местности (при наличии)
	X	Y			
1	2	3	4	5	6
Часть №					
-	-	-	-	-	-

Раздел 3

Сведения о местоположении измененных (уточненных) границ объекта							
1. Система координат: -							
2. Сведения о характерных точках границ объекта							
Обозначение характерных точек границ	Существующие координаты, м		Измененные (уточненные) координаты, м		Метод определения координат характерной точки	Средняя квадратическая погрешность положения характерной точки (Mt), м	Описание обозначения точки на местности (при наличии)
	X	Y	X	Y			
1	2	3	4	5	6	7	8
-	-	-	-	-	-	-	-
3.Сведения о характерных точках части (частей) границы объекта							
Часть №							
-	-	-	-	-	-	-	-

Раздел 4

План границ объекта



Масштаб 1:2000

Используемые условные знаки и обозначения:

границы территориальной зоны

•1 характерная точка границ территориальной зоны

Заместитель руководителя БУВО «Нормативно-проектный центр»

Подпись _____ А.В. Ромашов Дата « 14 » февраля 2020 г.

Место для оттиска печати (при наличии) лица, составившего описание местоположения границ объекта

ОПИСАНИЕ МЕСТОПОЛОЖЕНИЯ ГРАНИЦ

Производственная зона - П1

(наименование объекта, местоположение границ которого описано
(далее - объект)

Раздел 1

Сведения об объекте		
№ п/п	Характеристики объекта	Описание характеристик
1	2	3
1	Местоположение объекта	Воронежская область, Верхнехавский муниципальный район, Правохавское сельское поселение, село Правая Хава
2	Площадь объекта ± величина погрешности определения площади (Р ± Дельта Р)	19742+/-2459 м²
3	Иные характеристики объекта	-

Раздел 2

Сведения о местоположении границ объекта					
1. Система координат: МСК - 36, зона 1					
2. Сведения о характерных точках границ объекта					
Обозначение характерных точек границ	Координаты, м		Метод определения координат характерной точки	Средняя квадратическая погрешность положения характерной точки (Mt), м	Описание обозначения точки на местности (при наличии)
	X	Y			
1	2	3	4	5	6
1	520739.89	1339482.49	Картометрический	5.00	-
2	520734.87	1339512.57	Картометрический	5.00	-
3	520718.42	1339589.85	Картометрический	5.00	-
4	520727.13	1339589.03	Картометрический	5.00	-
5	520743.81	1339587.45	Картометрический	5.00	-
6	520739.66	1339602.30	Картометрический	5.00	-
7	520724.30	1339654.07	Картометрический	5.00	-
8	520724.18	1339654.51	Картометрический	5.00	-
9	520703.19	1339663.80	Картометрический	5.00	-
10	520692.41	1339645.27	Картометрический	5.00	-
11	520602.32	1339655.30	Картометрический	5.00	-
12	520601.05	1339648.33	Картометрический	5.00	-
13	520601.68	1339634.90	Картометрический	5.00	-
14	520601.66	1339610.55	Картометрический	5.00	-
15	520601.65	1339604.31	Картометрический	5.00	-
16	520601.65	1339598.39	Картометрический	5.00	-
17	520627.82	1339595.89	Картометрический	5.00	-
18	520626.07	1339620.12	Картометрический	5.00	-
19	520624.17	1339645.73	Картометрический	5.00	-
20	520655.47	1339642.90	Картометрический	5.00	-
21	520656.01	1339634.07	Картометрический	5.00	-
22	520658.53	1339592.83	Картометрический	5.00	-
23	520680.86	1339591.01	Картометрический	5.00	-
24	520712.14	1339590.87	Картометрический	5.00	-
25	520728.97	1339511.45	Картометрический	5.00	-
26	520733.97	1339481.50	Картометрический	5.00	-
1	520739.89	1339482.49	Картометрический	5.00	-
27	520585.77	1339755.46	Картометрический	5.00	-
28	520606.17	1339795.16	Картометрический	5.00	-
29	520607.92	1339793.01	Картометрический	5.00	-
30	520609.74	1339794.70	Картометрический	5.00	-
31	520610.78	1339795.62	Картометрический	5.00	-
32	520640.20	1339821.53	Картометрический	5.00	-
33	520650.61	1339830.66	Картометрический	5.00	-

1	2	3	4	5	6
34	520653.42	1339860.17	Картометрический	5.00	-
35	520672.07	1339886.52	Картометрический	5.00	-
36	520695.58	1339919.71	Картометрический	5.00	-
37	520709.30	1339943.04	Картометрический	5.00	-
38	520722.11	1339946.54	Картометрический	5.00	-
39	520692.73	1339953.68	Картометрический	5.00	-
40	520674.81	1339962.62	Картометрический	5.00	-
41	520673.49	1339958.33	Картометрический	5.00	-
42	520647.56	1339916.13	Картометрический	5.00	-
43	520635.58	1339896.55	Картометрический	5.00	-
44	520622.82	1339905.74	Картометрический	5.00	-
45	520620.51	1339902.15	Картометрический	5.00	-
46	520591.75	1339922.75	Картометрический	5.00	-
47	520570.08	1339893.06	Картометрический	5.00	-
48	520580.43	1339885.55	Картометрический	5.00	-
49	520562.53	1339861.48	Картометрический	5.00	-
50	520552.54	1339868.99	Картометрический	5.00	-
51	520542.69	1339856.30	Картометрический	5.00	-
52	520572.04	1339834.16	Картометрический	5.00	-
53	520570.24	1339831.30	Картометрический	5.00	-
54	520578.90	1339813.15	Картометрический	5.00	-
55	520577.76	1339798.13	Картометрический	5.00	-
56	520557.94	1339771.66	Картометрический	5.00	-
27	520585.77	1339755.46	Картометрический	5.00	-

3. Сведения о характерных точках части (частей) границы объекта

Обозначение характерных точек части границы	Координаты, м		Метод определения координат характерной точки	Средняя квадратическая погрешность положения характерной точки (Mt), м	Описание обозначения точки на местности (при наличии)
	X	Y			
1	2	3	4	5	6
Часть №					
-	-	-	-	-	-

Раздел 3

Сведения о местоположении измененных (уточненных) границ объекта							
1. Система координат: -							
2. Сведения о характерных точках границ объекта							
Обозначение характерных точек границ	Существующие координаты, м		Измененные (уточненные) координаты, м		Метод определения координат характерной точки	Средняя квадратическая погрешность положения характерной точки (Mt), м	Описание обозначения точки на местности (при наличии)
	X	Y	X	Y			
1	2	3	4	5	6	7	8
-	-	-	-	-	-	-	-
3.Сведения о характерных точках части (частей) границы объекта							
Часть №							
-	-	-	-	-	-	-	-

Раздел 4

План границ объекта

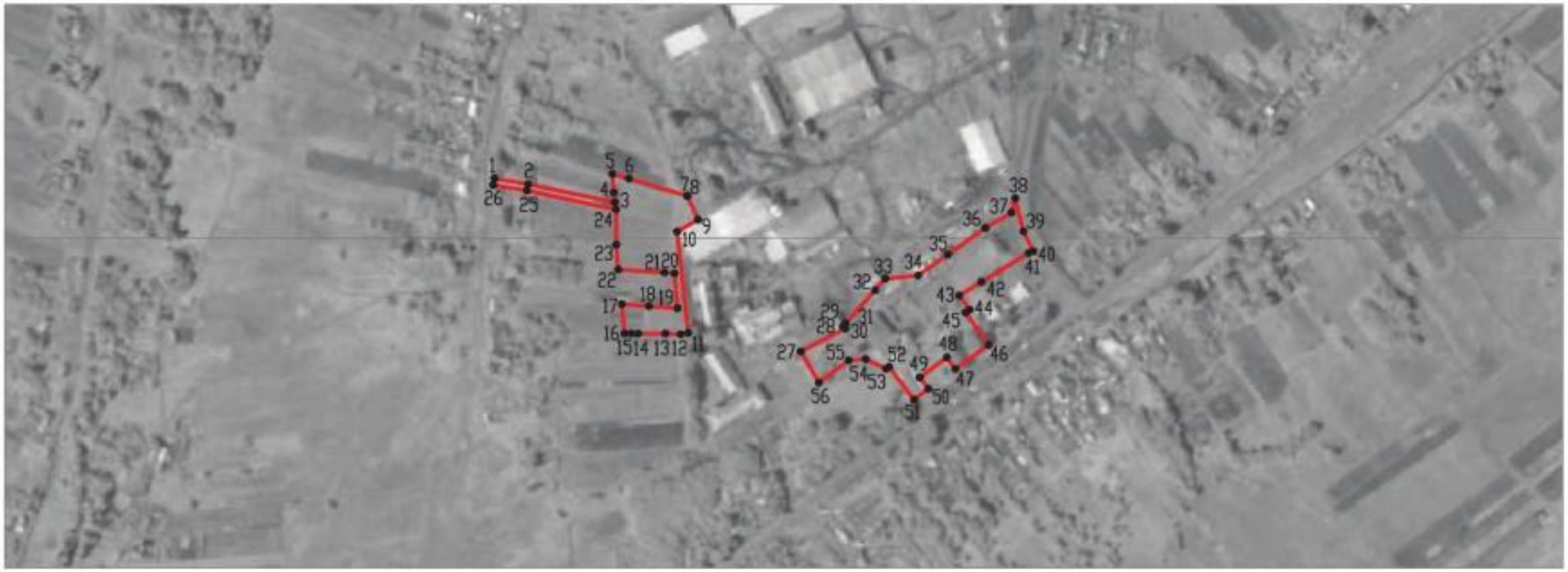

Масштаб 1:5000

Используемые условные знаки и обозначения :

границы территориальной зоны

•1 характерная точка границ территориальной зоны

Заместитель руководителя БУВО «Нормативно-проектный центр»

Подпись _____ А.В. Ромашов Дата « 14 » февраля 2020 г.

Место для оттиска печати (при наличии) лица, составившего описание местоположения границ объекта

ОПИСАНИЕ МЕСТОПОЛОЖЕНИЯ ГРАНИЦ

Зона улиц, дорог, инженерной и транспортной инфраструктуры - ИТ1

(наименование объекта, местоположение границ которого описано
(далее - объект)

Раздел 1

Сведения об объекте		
№ п/п	Характеристики объекта	Описание характеристик
1	2	3
1	Местоположение объекта	Воронежская область, Верхнехавский муниципальный район, Правохавское сельское поселение, село Правая Хава
2	Площадь объекта ± величина погрешности определения площади (Р ± Дельта Р)	117972+/-6011 м²
3	Иные характеристики объекта	-

Раздел 2

Сведения о местоположении границ объекта					
1. Система координат: МСК - 36, зона 1					
2. Сведения о характерных точках границ объекта					
Обозначение характерных точек границ	Координаты, м		Метод определения координат характерной точки	Средняя квадратическая погрешность положения характерной точки (Mt), м	Описание обозначения точки на местности (при наличии)
	X	Y			
1	2	3	4	5	6
1	521774.90	1339222.75	Картометрический	5.00	-
2	521775.22	1339227.29	Картометрический	5.00	-
3	521722.64	1339227.47	Картометрический	5.00	-
4	521670.88	1339234.12	Картометрический	5.00	-
5	521614.99	1339245.38	Картометрический	5.00	-
6	521568.73	1339252.74	Картометрический	5.00	-
7	521530.50	1339248.73	Картометрический	5.00	-
8	521494.14	1339239.48	Картометрический	5.00	-
9	521394.55	1339202.20	Картометрический	5.00	-
10	521296.18	1339198.90	Картометрический	5.00	-
11	521246.34	1339234.70	Картометрический	5.00	-
12	521223.54	1339230.53	Картометрический	5.00	-
13	521181.97	1339217.37	Картометрический	5.00	-
14	521118.14	1339198.81	Картометрический	5.00	-
15	521060.38	1339182.69	Картометрический	5.00	-
16	521026.01	1339171.44	Картометрический	5.00	-
17	520960.74	1339151.14	Картометрический	5.00	-
18	520931.24	1339138.59	Картометрический	5.00	-
19	520911.34	1339130.06	Картометрический	5.00	-
20	520889.43	1339132.67	Картометрический	5.00	-
21	520860.30	1339142.73	Картометрический	5.00	-
22	520777.64	1339140.44	Картометрический	5.00	-
23	520733.50	1339140.86	Картометрический	5.00	-
24	520668.23	1339132.49	Картометрический	5.00	-
25	520562.79	1339118.71	Картометрический	5.00	-
26	520523.16	1339110.74	Картометрический	5.00	-
27	520447.36	1339089.17	Картометрический	5.00	-
28	520418.34	1339075.81	Картометрический	5.00	-
29	520357.87	1339055.23	Картометрический	5.00	-
30	520358.62	1339126.37	Картометрический	5.00	-
31	520395.06	1339148.63	Картометрический	5.00	-
32	520448.60	1339171.86	Картометрический	5.00	-
33	520494.25	1339182.64	Картометрический	5.00	-
34	520542.27	1339194.26	Картометрический	5.00	-
35	520566.24	1339192.19	Картометрический	5.00	-

1	2	3	4	5	6
36	520612.00	1339192.61	Картометрический	5.00	-
37	520611.74	1339197.10	Картометрический	5.00	-
38	520566.51	1339196.68	Картометрический	5.00	-
39	520542.06	1339198.79	Картометрический	5.00	-
40	520493.24	1339187.03	Картометрический	5.00	-
41	520447.06	1339176.10	Картометрический	5.00	-
42	520392.91	1339152.59	Картометрический	5.00	-
43	520358.72	1339131.70	Картометрический	5.00	-
44	520359.50	1339178.16	Картометрический	5.00	-
45	520358.25	1339241.12	Картометрический	5.00	-
46	520360.35	1339268.00	Картометрический	5.00	-
47	520353.62	1339307.14	Картометрический	5.00	-
48	520338.41	1339378.17	Картометрический	5.00	-
49	520336.33	1339422.82	Картометрический	5.00	-
50	520348.35	1339490.26	Картометрический	5.00	-
51	520368.55	1339539.40	Картометрический	5.00	-
52	520371.44	1339561.10	Картометрический	5.00	-
53	520384.34	1339530.34	Картометрический	5.00	-
54	520417.50	1339485.01	Картометрический	5.00	-
55	520470.35	1339459.10	Картометрический	5.00	-
56	520612.87	1339463.23	Картометрический	5.00	-
57	520639.89	1339466.43	Картометрический	5.00	-
58	520674.94	1339468.55	Картометрический	5.00	-
59	520705.10	1339471.10	Картометрический	5.00	-
60	520738.05	1339473.42	Картометрический	5.00	-
61	520768.08	1339474.92	Картометрический	5.00	-
62	520794.45	1339478.96	Картометрический	5.00	-
63	520822.47	1339484.52	Картометрический	5.00	-
64	520850.54	1339493.89	Картометрический	5.00	-
65	520881.17	1339504.88	Картометрический	5.00	-
66	520900.45	1339510.81	Картометрический	5.00	-
67	520922.69	1339517.11	Картометрический	5.00	-
68	520951.18	1339521.12	Картометрический	5.00	-
69	520978.69	1339524.93	Картометрический	5.00	-
70	521000.78	1339528.53	Картометрический	5.00	-
71	521029.93	1339532.15	Картометрический	5.00	-
72	521034.99	1339532.03	Картометрический	5.00	-
73	521038.98	1339533.22	Картометрический	5.00	-
74	521073.13	1339542.67	Картометрический	5.00	-
75	521070.93	1339548.79	Картометрический	5.00	-
76	521054.48	1339542.94	Картометрический	5.00	-
77	521037.02	1339538.27	Картометрический	5.00	-
78	521027.64	1339536.19	Картометрический	5.00	-
79	521000.14	1339532.99	Картометрический	5.00	-
80	520978.02	1339529.38	Картометрический	5.00	-
81	520950.56	1339525.57	Картометрический	5.00	-
82	520921.76	1339521.52	Картометрический	5.00	-
83	520899.18	1339515.12	Картометрический	5.00	-

1	2	3	4	5	6
84	520885.21	1339510.85	Картометрический	5.00	-
85	520879.75	1339509.15	Картометрический	5.00	-
86	520849.07	1339498.14	Картометрический	5.00	-
87	520821.32	1339488.88	Картометрический	5.00	-
88	520793.68	1339483.40	Картометрический	5.00	-
89	520767.62	1339479.40	Картометрический	5.00	-
90	520737.78	1339477.92	Картометрический	5.00	-
91	520704.75	1339475.59	Картометрический	5.00	-
92	520674.62	1339473.04	Картометрический	5.00	-
93	520639.49	1339470.92	Картометрический	5.00	-
94	520612.54	1339467.72	Картометрический	5.00	-
95	520471.33	1339463.63	Картометрический	5.00	-
96	520420.48	1339488.56	Картометрический	5.00	-
97	520388.28	1339532.59	Картометрический	5.00	-
98	520372.67	1339570.33	Картометрический	5.00	-
99	520367.84	1339593.81	Картометрический	5.00	-
100	520360.32	1339609.95	Картометрический	5.00	-
101	520361.34	1339610.81	Картометрический	5.00	-
102	520360.91	1339621.42	Картометрический	5.00	-
103	520369.33	1339634.01	Картометрический	5.00	-
104	520382.33	1339655.10	Картометрический	5.00	-
105	520435.05	1339728.05	Картометрический	5.00	-
106	520450.76	1339749.40	Картометрический	5.00	-
107	520488.73	1339801.11	Картометрический	5.00	-
108	520578.86	1339926.54	Картометрический	5.00	-
109	520613.02	1339973.69	Картометрический	5.00	-
110	520624.17	1339982.10	Картометрический	5.00	-
111	520631.03	1339982.61	Картометрический	5.00	-
112	520639.88	1339980.62	Картометрический	5.00	-
113	520657.48	1339970.93	Картометрический	5.00	-
114	520674.81	1339962.62	Картометрический	5.00	-
115	520692.73	1339953.68	Картометрический	5.00	-
116	520722.11	1339946.54	Картометрический	5.00	-
117	520725.83	1339945.52	Картометрический	5.00	-
118	520729.09	1339943.80	Картометрический	5.00	-
119	520737.19	1339944.69	Картометрический	5.00	-
120	520740.81	1339947.21	Картометрический	5.00	-
121	520756.35	1339948.83	Картометрический	5.00	-
122	520800.18	1339957.40	Картометрический	5.00	-
123	520934.26	1339987.13	Картометрический	5.00	-
124	521066.56	1340017.73	Картометрический	5.00	-
125	521252.61	1340062.29	Картометрический	5.00	-
126	521390.65	1340094.62	Картометрический	5.00	-
127	521394.68	1340087.52	Картометрический	5.00	-
128	521400.09	1340068.97	Картометрический	5.00	-
129	521431.20	1340076.31	Картометрический	5.00	-
130	521426.18	1340096.60	Картометрический	5.00	-
131	521428.90	1340103.58	Картометрический	5.00	-

1	2	3	4	5	6
132	521433.17	1340104.58	Картометрический	5.00	-
133	521430.85	1340119.59	Картометрический	5.00	-
134	521246.80	1340076.19	Картометрический	5.00	-
135	521102.86	1340041.88	Картометрический	5.00	-
136	521094.38	1340075.83	Картометрический	5.00	-
137	521090.21	1340097.30	Картометрический	5.00	-
138	521098.29	1340121.74	Картометрический	5.00	-
139	521110.64	1340156.16	Картометрический	5.00	-
140	521120.57	1340173.70	Картометрический	5.00	-
141	521136.58	1340191.87	Картометрический	5.00	-
142	521150.30	1340202.01	Картометрический	5.00	-
143	521167.41	1340207.48	Картометрический	5.00	-
144	521187.79	1340210.38	Картометрический	5.00	-
145	521229.76	1340220.30	Картометрический	5.00	-
146	521301.86	1340240.93	Картометрический	5.00	-
147	521345.25	1340248.21	Картометрический	5.00	-
148	521387.39	1340261.20	Картометрический	5.00	-
149	521398.46	1340260.88	Картометрический	5.00	-
150	521409.82	1340256.95	Картометрический	5.00	-
151	521409.14	1340261.40	Картометрический	5.00	-
152	521399.69	1340265.34	Картометрический	5.00	-
153	521386.77	1340265.72	Картометрический	5.00	-
154	521344.21	1340252.60	Картометрический	5.00	-
155	521300.87	1340245.32	Картометрический	5.00	-
156	521228.62	1340224.66	Картометрический	5.00	-
157	521186.95	1340214.81	Картометрический	5.00	-
158	521170.33	1340212.45	Картометрический	5.00	-
159	521188.21	1340260.54	Картометрический	5.00	-
160	521210.51	1340294.06	Картометрический	5.00	-
161	521300.09	1340406.70	Картометрический	5.00	-
162	521335.40	1340444.69	Картометрический	5.00	-
163	521374.37	1340494.22	Картометрический	5.00	-
164	521452.12	1340593.17	Картометрический	5.00	-
165	521452.67	1340595.19	Картометрический	5.00	-
166	521453.08	1340600.28	Картометрический	5.00	-
167	521451.61	1340610.85	Картометрический	5.00	-
168	521443.36	1340624.99	Картометрический	5.00	-
169	521382.67	1340682.69	Картометрический	5.00	-
170	521361.58	1340702.70	Картометрический	5.00	-
171	521356.55	1340713.71	Картометрический	5.00	-
172	521358.45	1340724.56	Картометрический	5.00	-
173	521377.66	1340745.16	Картометрический	5.00	-
174	521380.81	1340757.03	Картометрический	5.00	-
175	521365.00	1340789.69	Картометрический	5.00	-
176	521399.83	1340755.25	Картометрический	5.00	-
177	521402.98	1340758.48	Картометрический	5.00	-
178	521297.21	1340862.77	Картометрический	5.00	-
179	521365.97	1340948.80	Картометрический	5.00	-

1	2	3	4	5	6
180	521371.79	1340956.10	Картометрический	5.00	-
181	521397.61	1340995.46	Картометрический	5.00	-
182	521418.53	1341021.68	Картометрический	5.00	-
183	521453.53	1341065.93	Картометрический	5.00	-
184	521441.11	1341075.09	Картометрический	5.00	-
185	521387.20	1341004.99	Картометрический	5.00	-
186	521358.23	1340967.29	Картометрический	5.00	-
187	521285.39	1340874.76	Картометрический	5.00	-
188	521214.30	1340944.88	Картометрический	5.00	-
189	521165.00	1340995.22	Картометрический	5.00	-
190	521139.98	1340997.69	Картометрический	5.00	-
191	521123.25	1340999.29	Картометрический	5.00	-
192	521068.56	1341004.17	Картометрический	5.00	-
193	521015.53	1341006.95	Картометрический	5.00	-
194	520984.11	1341008.11	Картометрический	5.00	-
195	520939.65	1340993.38	Картометрический	5.00	-
196	520874.16	1340969.57	Картометрический	5.00	-
197	520829.50	1340900.55	Картометрический	5.00	-
198	520819.77	1340871.00	Картометрический	5.00	-
199	520810.89	1340837.21	Картометрический	5.00	-
200	520761.17	1340761.09	Картометрический	5.00	-
201	520746.22	1340732.12	Картометрический	5.00	-
202	520718.22	1340768.44	Картометрический	5.00	-
203	520699.52	1340800.99	Картометрический	5.00	-
204	520671.22	1340824.74	Картометрический	5.00	-
205	520620.41	1340858.70	Картометрический	5.00	-
206	520566.54	1340894.64	Картометрический	5.00	-
207	520534.98	1340913.37	Картометрический	5.00	-
208	520508.28	1340922.73	Картометрический	5.00	-
209	520490.39	1340935.25	Картометрический	5.00	-
210	520469.52	1340939.54	Картометрический	5.00	-
211	520449.95	1340931.68	Картометрический	5.00	-
212	520429.49	1340877.41	Картометрический	5.00	-
213	520426.02	1340869.90	Картометрический	5.00	-
214	520422.37	1340864.47	Картометрический	5.00	-
215	520416.83	1340857.79	Картометрический	5.00	-
216	520347.74	1340759.75	Картометрический	5.00	-
217	520327.02	1340721.55	Картометрический	5.00	-
218	520303.90	1340674.80	Картометрический	5.00	-
219	520286.25	1340640.15	Картометрический	5.00	-
220	520274.78	1340618.55	Картометрический	5.00	-
221	520263.71	1340600.77	Картометрический	5.00	-
222	520251.20	1340574.47	Картометрический	5.00	-
223	520245.79	1340555.43	Картометрический	5.00	-
224	520240.34	1340524.23	Картометрический	5.00	-
225	520250.21	1340495.62	Картометрический	5.00	-
226	520266.55	1340468.33	Картометрический	5.00	-
227	520283.20	1340431.76	Картометрический	5.00	-

1	2	3	4	5	6
228	520292.47	1340401.96	Картометрический	5.00	-
229	520290.97	1340388.80	Картометрический	5.00	-
230	520289.47	1340376.73	Картометрический	5.00	-
231	520284.79	1340357.46	Картометрический	5.00	-
232	520257.99	1340315.03	Картометрический	5.00	-
233	520242.89	1340303.03	Картометрический	5.00	-
234	520223.95	1340297.59	Картометрический	5.00	-
235	520193.10	1340288.78	Картометрический	5.00	-
236	520154.95	1340272.13	Картометрический	5.00	-
237	520076.55	1340236.59	Картометрический	5.00	-
238	519981.85	1340181.34	Картометрический	5.00	-
239	519933.28	1340159.28	Картометрический	5.00	-
240	519917.31	1340145.32	Картометрический	5.00	-
241	519901.96	1340119.76	Картометрический	5.00	-
242	519880.84	1340072.54	Картометрический	5.00	-
243	519855.18	1340061.07	Картометрический	5.00	-
244	519815.90	1340037.44	Картометрический	5.00	-
245	519794.52	1340010.28	Картометрический	5.00	-
246	519783.65	1339994.32	Картометрический	5.00	-
247	519772.21	1339975.03	Картометрический	5.00	-
248	519768.90	1339976.51	Картометрический	5.00	-
249	519761.24	1339972.47	Картометрический	5.00	-
250	519751.84	1339972.47	Картометрический	5.00	-
251	519743.02	1339976.60	Картометрический	5.00	-
252	519694.85	1340011.10	Картометрический	5.00	-
253	519628.43	1340058.32	Картометрический	5.00	-
254	519611.35	1340078.89	Картометрический	5.00	-
255	519600.32	1340086.12	Картометрический	5.00	-
256	519591.55	1340087.73	Картометрический	5.00	-
257	519587.74	1340084.19	Картометрический	5.00	-
258	519579.51	1340073.27	Картометрический	5.00	-
259	519578.26	1340071.83	Картометрический	5.00	-
260	519577.32	1340066.66	Картометрический	5.00	-
261	519579.97	1340062.39	Картометрический	5.00	-
262	519584.02	1340057.52	Картометрический	5.00	-
263	519596.06	1340051.19	Картометрический	5.00	-
264	519602.32	1340047.96	Картометрический	5.00	-
265	519599.26	1340044.66	Картометрический	5.00	-
266	519609.33	1340035.31	Картометрический	5.00	-
267	519647.98	1339995.94	Картометрический	5.00	-
268	519734.51	1339923.94	Картометрический	5.00	-
269	519791.36	1339827.72	Картометрический	5.00	-
270	519835.25	1339796.34	Картометрический	5.00	-
271	519859.47	1339781.34	Картометрический	5.00	-
272	519892.70	1339745.94	Картометрический	5.00	-
273	519914.07	1339717.87	Картометрический	5.00	-
274	519940.62	1339676.34	Картометрический	5.00	-
275	519948.63	1339647.08	Картометрический	5.00	-

1	2	3	4	5	6
276	519958.38	1339606.90	Картометрический	5.00	-
277	519961.49	1339596.87	Картометрический	5.00	-
278	519890.23	1339578.99	Картометрический	5.00	-
279	519860.05	1339558.73	Картометрический	5.00	-
280	519841.84	1339549.80	Картометрический	5.00	-
281	519793.28	1339535.54	Картометрический	5.00	-
282	519764.03	1339520.73	Картометрический	5.00	-
283	519742.10	1339498.80	Картометрический	5.00	-
284	519724.82	1339487.86	Картометрический	5.00	-
285	519689.37	1339481.06	Картометрический	5.00	-
286	519659.50	1339480.70	Картометрический	5.00	-
287	519636.48	1339476.38	Картометрический	5.00	-
288	519535.82	1339455.96	Картометрический	5.00	-
289	519536.80	1339451.57	Картометрический	5.00	-
290	519637.24	1339471.95	Картометрический	5.00	-
291	519659.94	1339476.20	Картометрический	5.00	-
292	519689.82	1339476.56	Картометрический	5.00	-
293	519726.50	1339483.60	Картометрический	5.00	-
294	519744.92	1339495.26	Картометрический	5.00	-
295	519766.71	1339517.04	Картометрический	5.00	-
296	519795.02	1339531.38	Картометрический	5.00	-
297	519843.36	1339545.53	Картометрический	5.00	-
298	519862.31	1339554.82	Картометрический	5.00	-
299	519892.06	1339574.81	Картометрический	5.00	-
300	519962.83	1339592.57	Картометрический	5.00	-
301	519968.17	1339575.35	Картометрический	5.00	-
302	519980.83	1339496.89	Картометрический	5.00	-
303	519988.80	1339455.13	Картометрический	5.00	-
304	520000.28	1339425.11	Картометрический	5.00	-
305	520006.13	1339403.89	Картометрический	5.00	-
306	520019.08	1339355.38	Картометрический	5.00	-
307	520033.24	1339322.16	Картометрический	5.00	-
308	520037.76	1339295.01	Картометрический	5.00	-
309	520055.98	1339235.74	Картометрический	5.00	-
310	520060.69	1339202.62	Картометрический	5.00	-
311	520065.14	1339203.26	Картометрический	5.00	-
312	520060.38	1339236.81	Картометрический	5.00	-
313	520042.17	1339295.94	Картометрический	5.00	-
314	520037.76	1339322.40	Картометрический	5.00	-
315	520053.85	1339352.04	Картометрический	5.00	-
316	520134.72	1339403.18	Картометрический	5.00	-
317	520164.07	1339420.19	Картометрический	5.00	-
318	520207.72	1339399.43	Картометрический	5.00	-
319	520266.26	1339378.33	Картометрический	5.00	-
320	520299.08	1339374.46	Картометрический	5.00	-
321	520334.36	1339375.62	Картометрический	5.00	-
322	520349.20	1339306.29	Картометрический	5.00	-
323	520355.82	1339267.79	Картометрический	5.00	-

1	2	3	4	5	6
324	520353.75	1339241.25	Картометрический	5.00	-
325	520355.00	1339178.15	Картометрический	5.00	-
326	520354.18	1339129.24	Картометрический	5.00	-
327	520299.30	1339102.87	Картометрический	5.00	-
328	520275.23	1339083.86	Картометрический	5.00	-
329	520261.62	1339071.08	Картометрический	5.00	-
330	520255.67	1339068.10	Картометрический	5.00	-
331	520236.62	1339067.27	Картометрический	5.00	-
332	520155.04	1339033.65	Картометрический	5.00	-
333	520113.60	1339012.92	Картометрический	5.00	-
334	520097.87	1339009.70	Картометрический	5.00	-
335	520088.54	1339010.10	Картометрический	5.00	-
336	520088.35	1339005.61	Картометрический	5.00	-
337	520098.23	1339005.18	Картометрический	5.00	-
338	520115.05	1339008.63	Картометрический	5.00	-
339	520157.09	1339029.64	Картометрический	5.00	-
340	520237.46	1339062.81	Картометрический	5.00	-
341	520256.82	1339063.65	Картометрический	5.00	-
342	520264.22	1339067.35	Картометрический	5.00	-
343	520278.17	1339080.45	Картометрический	5.00	-
344	520301.67	1339099.00	Картометрический	5.00	-
345	520354.12	1339124.13	Картометрический	5.00	-
346	520353.34	1339052.81	Картометрический	5.00	-
347	520323.71	1339029.81	Картометрический	5.00	-
348	520294.12	1339015.16	Картометрический	5.00	-
349	520154.40	1338945.89	Картометрический	5.00	-
350	520119.51	1338936.81	Картометрический	5.00	-
351	520103.65	1338934.45	Картометрический	5.00	-
352	520082.68	1338919.42	Картометрический	5.00	-
353	520044.07	1338899.90	Картометрический	5.00	-
354	520000.76	1338881.86	Картометрический	5.00	-
355	520002.07	1338877.56	Картометрический	5.00	-
356	520046.00	1338895.83	Картометрический	5.00	-
357	520085.02	1338915.56	Картометрический	5.00	-
358	520105.38	1338930.16	Картометрический	5.00	-
359	520120.41	1338932.39	Картометрический	5.00	-
360	520156.06	1338941.67	Картометрический	5.00	-
361	520326.10	1339025.97	Картометрический	5.00	-
362	520356.84	1339049.83	Картометрический	5.00	-
363	520419.93	1339071.59	Картометрический	5.00	-
364	520448.93	1339084.94	Картометрический	5.00	-
365	520524.23	1339106.37	Картометрический	5.00	-
366	520563.49	1339114.26	Картометрический	5.00	-
367	520668.84	1339128.03	Картометрический	5.00	-
368	520733.80	1339136.36	Картометрический	5.00	-
369	520777.74	1339135.94	Картометрический	5.00	-
370	520859.53	1339138.24	Картометрический	5.00	-
371	520888.42	1339128.26	Картометрический	5.00	-

1	2	3	4	5	6
372	520912.01	1339125.45	Картометрический	5.00	-
373	520933.01	1339134.45	Картометрический	5.00	-
374	520962.37	1339146.95	Картометрический	5.00	-
375	521027.33	1339167.14	Картометрический	5.00	-
376	521061.83	1339178.43	Картометрический	5.00	-
377	521119.28	1339194.45	Картометрический	5.00	-
378	521183.17	1339213.03	Картометрический	5.00	-
379	521224.66	1339226.16	Картометрический	5.00	-
380	521245.27	1339229.93	Картометрический	5.00	-
381	521294.78	1339194.36	Картометрический	5.00	-
382	521395.51	1339197.73	Картометрический	5.00	-
383	521495.44	1339235.17	Картометрический	5.00	-
384	521531.29	1339244.29	Картометрический	5.00	-
385	521568.61	1339248.20	Картометрический	5.00	-
386	521614.18	1339240.95	Картометрический	5.00	-
387	521670.16	1339229.68	Картометрический	5.00	-
388	521722.33	1339222.97	Картометрический	5.00	-
1	521774.90	1339222.75	Картометрический	5.00	-
389	520160.19	1339423.15	Картометрический	5.00	-
390	520134.67	1339447.32	Картометрический	5.00	-
391	520087.94	1339493.69	Картометрический	5.00	-
392	520047.52	1339542.48	Картометрический	5.00	-
393	519984.02	1339602.34	Картометрический	5.00	-
394	519955.31	1339638.67	Картометрический	5.00	-
395	519962.72	1339608.10	Картометрический	5.00	-
396	519972.60	1339576.27	Картометрический	5.00	-
397	519985.26	1339497.67	Картометрический	5.00	-
398	519993.13	1339456.41	Картометрический	5.00	-
399	520004.58	1339426.46	Картометрический	5.00	-
400	520010.68	1339404.92	Картометрический	5.00	-
401	520023.33	1339356.89	Картометрический	5.00	-
402	520035.66	1339327.96	Картометрический	5.00	-
403	520050.31	1339354.94	Картометрический	5.00	-
404	520132.46	1339407.08	Картометрический	5.00	-
389	520160.19	1339423.15	Картометрический	5.00	-
405	520333.82	1339380.12	Картометрический	5.00	-
406	520331.81	1339423.11	Картометрический	5.00	-
407	520344.01	1339491.52	Картометрический	5.00	-
408	520364.16	1339540.57	Картометрический	5.00	-
409	520368.11	1339570.17	Картометрический	5.00	-
410	520363.53	1339592.41	Картометрический	5.00	-
411	520356.89	1339607.12	Картометрический	5.00	-
412	520355.38	1339605.90	Картометрический	5.00	-
413	520343.04	1339609.55	Картометрический	5.00	-
414	520323.31	1339603.14	Картометрический	5.00	-
415	520293.68	1339600.82	Картометрический	5.00	-

1	2	3	4	5	6
416	520257.41	1339604.86	Картометрический	5.00	-
417	520222.09	1339621.33	Картометрический	5.00	-
418	520194.29	1339639.71	Картометрический	5.00	-
419	520105.81	1339701.33	Картометрический	5.00	-
420	520008.69	1339769.25	Картометрический	5.00	-
421	519984.55	1339759.14	Картометрический	5.00	-
422	519954.76	1339736.36	Картометрический	5.00	-
423	519944.01	1339723.03	Картометрический	5.00	-
424	519944.93	1339677.64	Картометрический	5.00	-
425	519952.76	1339649.16	Картометрический	5.00	-
426	519987.35	1339605.38	Картометрический	5.00	-
427	520050.81	1339545.56	Картометрический	5.00	-
428	520091.26	1339496.73	Картометрический	5.00	-
429	520137.80	1339450.55	Картометрический	5.00	-
430	520165.18	1339424.62	Картометрический	5.00	-
431	520209.55	1339403.55	Картометрический	5.00	-
432	520267.23	1339382.75	Картометрический	5.00	-
433	520299.26	1339378.97	Картометрический	5.00	-
405	520333.82	1339380.12	Картометрический	5.00	-
434	519939.92	1339685.79	Картометрический	5.00	-
435	519939.56	1339724.40	Картометрический	5.00	-
436	519952.27	1339740.11	Картометрический	5.00	-
437	519982.58	1339763.18	Картометрический	5.00	-
438	520004.24	1339772.35	Картометрический	5.00	-
439	519999.67	1339775.57	Картометрический	5.00	-
440	519989.91	1339777.67	Картометрический	5.00	-
441	519981.72	1339777.12	Картометрический	5.00	-
442	519963.68	1339764.15	Картометрический	5.00	-
443	519948.81	1339774.77	Картометрический	5.00	-
444	519922.25	1339769.50	Картометрический	5.00	-
445	519894.23	1339770.66	Картометрический	5.00	-
446	519868.30	1339778.51	Картометрический	5.00	-
447	519896.14	1339748.85	Картометрический	5.00	-
448	519917.76	1339720.45	Картометрический	5.00	-
434	519939.92	1339685.79	Картометрический	5.00	-
449	519944.31	1339778.00	Картометрический	5.00	-
450	519931.16	1339787.43	Картометрический	5.00	-
451	519936.30	1339809.07	Картометрический	5.00	-
452	519933.13	1339818.45	Картометрический	5.00	-
453	519927.35	1339826.46	Картометрический	5.00	-
454	519905.24	1339842.01	Картометрический	5.00	-
455	519765.87	1339940.08	Картометрический	5.00	-
456	519759.73	1339942.19	Картометрический	5.00	-
457	519753.40	1339939.37	Картометрический	5.00	-
458	519749.32	1339932.42	Картометрический	5.00	-
459	519745.81	1339935.25	Картометрический	5.00	-

1	2	3	4	5	6
460	519738.89	1339925.36	Картометрический	5.00	-
461	519794.75	1339830.83	Картометрический	5.00	-
462	519837.75	1339800.09	Картометрический	5.00	-
463	519861.84	1339785.17	Картометрический	5.00	-
464	519894.99	1339775.13	Картометрический	5.00	-
465	519922.03	1339774.01	Картометрический	5.00	-
449	519944.31	1339778.00	Картометрический	5.00	-
466	521098.43	1340040.82	Картометрический	5.00	-
467	521089.96	1340074.97	Картометрический	5.00	-
468	521085.72	1340097.52	Картометрический	5.00	-
469	521094.00	1340123.11	Картометрический	5.00	-
470	521106.53	1340158.04	Картометрический	5.00	-
471	521116.89	1340176.32	Картометрический	5.00	-
472	521133.52	1340195.21	Картометрический	5.00	-
473	521148.22	1340206.07	Картометрический	5.00	-
474	521165.18	1340211.49	Картометрический	5.00	-
475	521184.18	1340262.60	Картометрический	5.00	-
476	521206.87	1340296.71	Картометрический	5.00	-
477	521296.67	1340409.63	Картометрический	5.00	-
478	521331.98	1340447.62	Картометрический	5.00	-
479	521448.01	1340595.23	Картометрический	5.00	-
480	521448.21	1340595.97	Картометрический	5.00	-
481	521448.55	1340600.15	Картометрический	5.00	-
482	521447.27	1340609.35	Картометрический	5.00	-
483	521439.74	1340622.26	Картометрический	5.00	-
484	521358.15	1340699.78	Картометрический	5.00	-
485	521352.16	1340712.71	Картометрический	5.00	-
486	521354.93	1340727.36	Картометрический	5.00	-
487	521372.98	1340746.20	Картометрический	5.00	-
488	521375.87	1340757.04	Картометрический	5.00	-
489	521355.63	1340798.92	Картометрический	5.00	-
490	521294.45	1340859.30	Картометрический	5.00	-
491	521288.80	1340852.27	Картометрический	5.00	-
492	521249.14	1340801.95	Картометрический	5.00	-
493	520938.58	1340414.30	Картометрический	5.00	-
494	520790.91	1340217.76	Картометрический	5.00	-
495	520635.50	1340010.68	Картометрический	5.00	-
496	520637.68	1340001.06	Картометрический	5.00	-
497	520649.15	1339994.71	Картометрический	5.00	-
498	520665.12	1339984.34	Картометрический	5.00	-
499	520679.94	1339976.60	Картометрический	5.00	-
500	520702.20	1339965.89	Картометрический	5.00	-
501	520722.73	1339960.83	Картометрический	5.00	-
502	520739.25	1339961.09	Картометрический	5.00	-
503	520756.53	1339963.53	Картометрический	5.00	-
504	520795.61	1339971.04	Картометрический	5.00	-
505	520932.45	1340001.94	Картометрический	5.00	-

1	2	3	4	5	6
506	521061.53	1340032.00	Картометрический	5.00	-
466	521098.43	1340040.82	Картометрический	5.00	-
507	520351.70	1339638.03	Картометрический	5.00	-
508	520370.18	1339660.85	Картометрический	5.00	-
509	520424.93	1339734.31	Картометрический	5.00	-
510	520445.59	1339763.00	Картометрический	5.00	-
511	520403.44	1339790.98	Картометрический	5.00	-
512	520372.09	1339813.29	Картометрический	5.00	-
513	520374.70	1339816.96	Картометрический	5.00	-
514	520405.98	1339794.69	Картометрический	5.00	-
515	520448.26	1339766.69	Картометрический	5.00	-
516	520478.24	1339808.26	Картометрический	5.00	-
517	520567.74	1339935.26	Картометрический	5.00	-
518	520590.96	1339965.77	Картометрический	5.00	-
519	520608.03	1339988.47	Картометрический	5.00	-
520	520612.47	1339997.81	Картометрический	5.00	-
521	520606.83	1340005.22	Картометрический	5.00	-
522	520613.60	1340013.77	Картометрический	5.00	-
523	520773.57	1340231.56	Картометрический	5.00	-
524	520924.55	1340424.93	Картометрический	5.00	-
525	520942.57	1340446.14	Картометрический	5.00	-
526	520905.45	1340491.64	Картометрический	5.00	-
527	520855.54	1340570.46	Картометрический	5.00	-
528	520820.73	1340617.68	Картометрический	5.00	-
529	520798.40	1340662.68	Картометрический	5.00	-
530	520744.84	1340726.54	Картометрический	5.00	-
531	520714.47	1340765.93	Картометрический	5.00	-
532	520696.01	1340798.06	Картометрический	5.00	-
533	520668.58	1340821.08	Картометрический	5.00	-
534	520564.11	1340890.85	Картометрический	5.00	-
535	520533.07	1340909.27	Картометрический	5.00	-
536	520506.79	1340918.49	Картометрический	5.00	-
537	520488.60	1340931.02	Картометрический	5.00	-
538	520469.94	1340934.86	Картометрический	5.00	-
539	520453.28	1340928.17	Картометрический	5.00	-
540	520433.62	1340875.62	Картометрический	5.00	-
541	520429.96	1340867.69	Картометрический	5.00	-
542	520425.98	1340861.77	Картометрический	5.00	-
543	520420.15	1340854.74	Картометрический	5.00	-
544	520351.70	1340757.62	Картометрический	5.00	-
545	520331.00	1340719.44	Картометрический	5.00	-
546	520307.95	1340672.84	Картометрический	5.00	-
547	520290.23	1340638.04	Картометрический	5.00	-
548	520278.68	1340616.30	Картометрический	5.00	-
549	520267.60	1340598.51	Картометрический	5.00	-
550	520255.45	1340572.97	Картометрический	5.00	-
551	520250.17	1340554.37	Картометрический	5.00	-

1	2	3	4	5	6
552	520244.88	1340524.21	Картометрический	5.00	-
553	520254.05	1340497.97	Картометрический	5.00	-
554	520270.47	1340470.54	Картометрический	5.00	-
555	520287.37	1340433.46	Картометрический	5.00	-
556	520297.02	1340402.11	Картометрический	5.00	-
557	520295.44	1340388.26	Картометрический	5.00	-
558	520293.91	1340375.91	Картометрический	5.00	-
559	520288.99	1340355.68	Картометрический	5.00	-
560	520261.59	1340312.30	Картометрический	5.00	-
561	520244.72	1340298.92	Картометрический	5.00	-
562	520224.90	1340293.19	Картометрический	5.00	-
563	520194.62	1340284.55	Картометрический	5.00	-
564	520156.91	1340268.08	Картометрический	5.00	-
565	520078.67	1340232.62	Картометрический	5.00	-
566	519983.79	1340177.28	Картометрический	5.00	-
567	519935.88	1340155.59	Картометрический	5.00	-
568	519920.95	1340142.65	Картометрический	5.00	-
569	519906.12	1340117.95	Картометрический	5.00	-
570	519884.37	1340069.52	Картометрический	5.00	-
571	519858.01	1340057.57	Картометрический	5.00	-
572	519818.86	1340034.05	Картометрический	5.00	-
573	519798.57	1340008.33	Картометрический	5.00	-
574	519787.24	1339991.56	Картометрический	5.00	-
575	519776.55	1339973.07	Картометрический	5.00	-
576	519780.86	1339971.10	Картометрический	5.00	-
577	519776.89	1339960.01	Картометрический	5.00	-
578	519777.86	1339954.20	Картометрический	5.00	-
579	519785.29	1339948.04	Картометрический	5.00	-
580	519914.03	1339858.74	Картометрический	5.00	-
581	520008.74	1339793.05	Картометрический	5.00	-
582	520116.28	1339717.31	Картометрический	5.00	-
583	520207.87	1339652.85	Картометрический	5.00	-
584	520225.77	1339641.11	Картометрический	5.00	-
585	520262.11	1339624.02	Картометрический	5.00	-
586	520282.86	1339620.38	Картометрический	5.00	-
587	520307.95	1339618.19	Картометрический	5.00	-
588	520328.68	1339621.77	Картометрический	5.00	-
507	520351.70	1339638.03	Картометрический	5.00	-
589	520945.61	1340449.72	Картометрический	5.00	-
590	520962.06	1340469.03	Картометрический	5.00	-
591	521234.52	1340814.32	Картометрический	5.00	-
592	521275.36	1340861.98	Картометрический	5.00	-
593	521282.62	1340871.23	Картометрический	5.00	-
594	521211.11	1340941.70	Картометрический	5.00	-
595	521162.72	1340991.12	Картометрический	5.00	-
596	521123.14	1340994.79	Картометрический	5.00	-
597	521068.52	1340999.67	Картометрический	5.00	-

1	2	3	4	5	6
598	521015.43	1341002.45	Картометрический	5.00	-
599	520984.53	1341003.63	Картометрический	5.00	-
600	520940.83	1340990.20	Картометрический	5.00	-
601	520877.02	1340965.86	Картометрический	5.00	-
602	520833.62	1340898.66	Картометрический	5.00	-
603	520824.09	1340869.73	Картометрический	5.00	-
604	520815.07	1340835.41	Картометрический	5.00	-
605	520765.04	1340758.79	Картометрический	5.00	-
606	520749.28	1340728.25	Картометрический	5.00	-
607	520802.20	1340665.16	Картометрический	5.00	-
608	520824.59	1340620.04	Картометрический	5.00	-
609	520859.26	1340573.00	Картометрический	5.00	-
610	520909.11	1340494.28	Картометрический	5.00	-
589	520945.61	1340449.72	Картометрический	5.00	-
611	519509.60	1340095.41	Картометрический	5.00	-
612	519512.99	1340101.52	Картометрический	5.00	-
613	519520.16	1340103.16	Картометрический	5.00	-
614	519523.45	1340101.75	Картометрический	5.00	-
615	519525.91	1340099.62	Картометрический	5.00	-
616	519529.30	1340094.55	Картометрический	5.00	-
617	519536.66	1340093.33	Картометрический	5.00	-
618	519542.84	1340099.69	Картометрический	5.00	-
619	519549.19	1340111.31	Картометрический	5.00	-
620	519550.69	1340115.58	Картометрический	5.00	-
621	519549.37	1340120.11	Картометрический	5.00	-
622	519543.26	1340125.05	Картометрический	5.00	-
623	519528.55	1340131.66	Картометрический	5.00	-
624	519526.48	1340139.98	Картометрический	5.00	-
625	519529.79	1340152.69	Картометрический	5.00	-
626	519520.43	1340158.71	Картометрический	5.00	-
627	519513.14	1340150.66	Картометрический	5.00	-
628	519506.21	1340145.37	Картометрический	5.00	-
629	519496.76	1340150.09	Картометрический	5.00	-
630	519479.19	1340162.50	Картометрический	5.00	-
631	519370.95	1340238.48	Картометрический	5.00	-
632	519370.41	1340237.39	Картометрический	5.00	-
633	519364.74	1340221.71	Картометрический	5.00	-
634	519473.60	1340144.83	Картометрический	5.00	-
635	519494.40	1340132.77	Картометрический	5.00	-
636	519502.52	1340125.94	Картометрический	5.00	-
637	519504.37	1340120.40	Картометрический	5.00	-
638	519497.40	1340101.21	Картометрический	5.00	-
611	519509.60	1340095.41	Картометрический	5.00	-

3. Сведения о характерных точках части (частей) границы объекта					
Обозначение характерных точек части границы	Координаты, м		Метод определения координат характерной точки	Средняя квадратическая погрешность положения характерной точки (Mt), м	Описание обозначения точки на местности (при наличии)
	X	Y			
1	2	3	4	5	6
Часть №					
-	-	-	-	-	-

Раздел 3

Сведения о местоположении измененных (уточненных) границ объекта							
1. Система координат: -							
2. Сведения о характерных точках границ объекта							
Обозначение характерных точек границ	Существующие координаты, м		Измененные (уточненные) координаты, м		Метод определения координат характерной точки	Средняя квадратическая погрешность положения характерной точки (Mt), м	Описание обозначения точки на местности (при наличии)
	X	Y	X	Y			
1	2	3	4	5	6	7	8
-	-	-	-	-	-	-	-
3.Сведения о характерных точках части (частей) границы объекта							
Часть №							
-	-	-	-	-	-	-	-

Раздел 4

План границ объекта

ОПИСАНИЕ МЕСТОПОЛОЖЕНИЯ ГРАНИЦ

Зона сельскохозяйственного использования в границах населенных пунктов - СХ1

(наименование объекта, местоположение границ которого описано
(далее - объект)

Раздел 1

Сведения об объекте		
№ п/п	Характеристики объекта	Описание характеристик
1	2	3
1	Местоположение объекта	Воронежская область, Верхнехавский муниципальный район, Правохавское сельское поселение, село Правая Хава
2	Площадь объекта ± величина погрешности определения площади (Р ± Дельта Р)	187496+/-7578 м²
3	Иные характеристики объекта	-

Раздел 2

Сведения о местоположении границ объекта					
1. Система координат: МСК - 36, зона 1					
2. Сведения о характерных точках границ объекта					
Обозначение характерных точек границ	Координаты, м		Метод определения координат характерной точки	Средняя квадратическая погрешность положения характерной точки (Mt), м	Описание обозначения точки на местности (при наличии)
	X	Y			
1	2	3	4	5	6
1	519645.58	1337750.40	Картометрический	5.00	-
2	519692.95	1337780.58	Картометрический	5.00	-
3	519731.83	1337818.43	Картометрический	5.00	-
4	519754.04	1337855.47	Картометрический	5.00	-
5	519757.00	1337894.17	Картометрический	5.00	-
6	519730.13	1337928.02	Картометрический	5.00	-
7	519712.52	1337966.11	Картометрический	5.00	-
8	519711.45	1338051.25	Картометрический	5.00	-
9	519601.31	1338082.38	Картометрический	5.00	-
10	519307.65	1338181.30	Картометрический	5.00	-
11	519202.60	1338155.15	Картометрический	5.00	-
12	519187.30	1338087.37	Картометрический	5.00	-
13	519273.48	1338065.84	Картометрический	5.00	-
14	519316.00	1338073.40	Картометрический	5.00	-
15	519356.58	1338046.24	Картометрический	5.00	-
16	519389.28	1337992.50	Картометрический	5.00	-
17	519390.59	1337915.23	Картометрический	5.00	-
18	519366.33	1337864.28	Картометрический	5.00	-
19	519370.29	1337824.99	Картометрический	5.00	-
20	519382.16	1337777.74	Картометрический	5.00	-
21	519382.75	1337737.37	Картометрический	5.00	-
22	519416.56	1337721.55	Картометрический	5.00	-
23	519487.46	1337730.52	Картометрический	5.00	-
24	519535.91	1337758.34	Картометрический	5.00	-
25	519588.39	1337769.73	Картометрический	5.00	-
1	519645.58	1337750.40	Картометрический	5.00	-
26	520353.34	1339052.81	Картометрический	5.00	-
27	520354.12	1339124.13	Картометрический	5.00	-
28	520301.67	1339099.00	Картометрический	5.00	-
29	520278.17	1339080.45	Картометрический	5.00	-
30	520281.34	1339076.11	Картометрический	5.00	-
31	520281.81	1339055.65	Картометрический	5.00	-
32	520283.33	1339032.72	Картометрический	5.00	-
33	520288.24	1339022.61	Картометрический	5.00	-

1	2	3	4	5	6
34	520294.12	1339015.16	Картометрический	5.00	-
35	520323.71	1339029.81	Картометрический	5.00	-
26	520353.34	1339052.81	Картометрический	5.00	-
36	520289.47	1340376.73	Картометрический	5.00	-
37	520290.97	1340388.80	Картометрический	5.00	-
38	520292.47	1340401.96	Картометрический	5.00	-
39	520283.20	1340431.76	Картометрический	5.00	-
40	520266.55	1340468.33	Картометрический	5.00	-
41	520250.21	1340495.62	Картометрический	5.00	-
42	520240.34	1340524.23	Картометрический	5.00	-
43	520245.79	1340555.43	Картометрический	5.00	-
44	520251.20	1340574.47	Картометрический	5.00	-
45	520263.71	1340600.77	Картометрический	5.00	-
46	520274.78	1340618.55	Картометрический	5.00	-
47	520286.25	1340640.15	Картометрический	5.00	-
48	520303.90	1340674.80	Картометрический	5.00	-
49	520327.02	1340721.55	Картометрический	5.00	-
50	520347.74	1340759.75	Картометрический	5.00	-
51	520416.83	1340857.79	Картометрический	5.00	-
52	520422.37	1340864.47	Картометрический	5.00	-
53	520426.02	1340869.90	Картометрический	5.00	-
54	520429.49	1340877.41	Картометрический	5.00	-
55	520449.95	1340931.68	Картометрический	5.00	-
56	520469.52	1340939.54	Картометрический	5.00	-
57	520426.13	1340941.07	Картометрический	5.00	-
58	520390.06	1340924.20	Картометрический	5.00	-
59	520374.58	1340915.17	Картометрический	5.00	-
60	520356.34	1340882.41	Картометрический	5.00	-
61	520343.41	1340840.63	Картометрический	5.00	-
62	520339.06	1340756.03	Картометрический	5.00	-
63	520294.50	1340717.74	Картометрический	5.00	-
64	520275.09	1340691.45	Картометрический	5.00	-
65	520249.54	1340665.70	Картометрический	5.00	-
66	520244.25	1340625.48	Картометрический	5.00	-
67	520227.38	1340587.99	Картометрический	5.00	-
68	520218.37	1340539.72	Картометрический	5.00	-
69	520223.27	1340497.91	Картометрический	5.00	-
70	520246.60	1340458.41	Картометрический	5.00	-
71	520272.48	1340437.61	Картометрический	5.00	-
36	520289.47	1340376.73	Картометрический	5.00	-
72	519438.20	1339078.05	Картометрический	5.00	-
73	519443.86	1339175.47	Картометрический	5.00	-
74	519445.75	1339302.23	Картометрический	5.00	-
75	519448.27	1339371.91	Картометрический	5.00	-
76	519444.50	1339408.32	Картометрический	5.00	-
77	519434.40	1339479.64	Картометрический	5.00	-
78	519427.47	1339661.84	Картометрический	5.00	-

1	2	3	4	5	6
79	519424.37	1339811.77	Картометрический	5.00	-
80	519411.78	1339796.85	Картометрический	5.00	-
81	519401.59	1339496.10	Картометрический	5.00	-
82	519393.18	1339417.72	Картометрический	5.00	-
83	519382.86	1339359.88	Картометрический	5.00	-
84	519402.00	1339253.18	Картометрический	5.00	-
72	519438.20	1339078.05	Картометрический	5.00	-

3. Сведения о характерных точках части (частей) границы объекта

Обозначение характерных точек части границы	Координаты, м		Метод определения координат характерной точки	Средняя квадратическая погрешность положения характерной точки (Mt), м	Описание обозначения точки на местности (при наличии)
	X	Y			
1	2	3	4	5	6
Часть №					
-	-	-	-	-	-

Раздел 3

Сведения о местоположении измененных (уточненных) границ объекта							
1. Система координат: -							
2. Сведения о характерных точках границ объекта							
Обозначение характерных точек границ	Существующие координаты, м		Измененные (уточненные) координаты, м		Метод определения координат характерной точки	Средняя квадратическая погрешность положения характерной точки (Mt), м	Описание обозначения точки на местности (при наличии)
	X	Y	X	Y			
1	2	3	4	5	6	7	8
-	-	-	-	-	-	-	-
3.Сведения о характерных точках части (частей) границы объекта							
Часть №							
-	-	-	-	-	-	-	-

Рисунок 4

План границ объекта

Масштаб 1:2000

Пояснительная условных знаков и обозначений:

граница (ограничительная линия)

характерные точки границы (ограничительной линии)

Заместитель руководителя КГКУ «Управление-проектный центр»

Подпись _____ А.В. Романов Дата «_15_» _февраля_ 2020 г.

ОПИСАНИЕ МЕСТОПОЛОЖЕНИЯ ГРАНИЦ

Зона ритуальных объектов - СН1

(наименование объекта, местоположение границ которого описано
(далее - объект)

Раздел 1

Сведения об объекте		
№ п/п	Характеристики объекта	Описание характеристик
1	2	3
1	Местоположение объекта	Воронежская область, Верхнехавский муниципальный район, Правохавское сельское поселение, село Правая Хава
2	Площадь объекта ± величина погрешности определения площади (Р ± Дельта Р)	33350+/-3196 м²
3	Иные характеристики объекта	-

Раздел 2

Сведения о местоположении границ объекта					
1. Система координат: МСК - 36, зона 1					
2. Сведения о характерных точках границ объекта					
Обозначение характерных точек границ	Координаты, м		Метод определения координат характерной точки	Средняя квадратическая погрешность положения характерной точки (Mt), м	Описание обозначения точки на местности (при наличии)
	X	Y			
1	2	3	4	5	6
1	521539.25	1340815.50	Картометрический	5.00	-
2	521542.63	1340823.95	Картометрический	5.00	-
3	521543.46	1340853.26	Картометрический	5.00	-
4	521533.68	1340863.45	Картометрический	5.00	-
5	521508.22	1340886.98	Картометрический	5.00	-
6	521435.47	1340949.32	Картометрический	5.00	-
7	521427.46	1340955.31	Картометрический	5.00	-
8	521410.30	1340985.63	Картометрический	5.00	-
9	521397.61	1340995.46	Картометрический	5.00	-
10	521371.79	1340956.10	Картометрический	5.00	-
11	521365.97	1340948.80	Картометрический	5.00	-
12	521297.21	1340862.77	Картометрический	5.00	-
13	521402.98	1340758.48	Картометрический	5.00	-
14	521432.35	1340742.01	Картометрический	5.00	-
15	521437.65	1340738.78	Картометрический	5.00	-
16	521444.46	1340741.39	Картометрический	5.00	-
1	521539.25	1340815.50	Картометрический	5.00	-
3. Сведения о характерных точках части (частей) границы объекта					
Обозначение характерных точек части границы	Координаты, м		Метод определения координат характерной точки	Средняя квадратическая погрешность положения характерной точки (Mt), м	Описание обозначения точки на местности (при наличии)
	X	Y			
1	2	3	4	5	6
Часть №					
-	-	-	-	-	-

Раздел 3

Сведения о местоположении измененных (уточненных) границ объекта							
1. Система координат: -							
2. Сведения о характерных точках границ объекта							
Обозначение характерных точек границ	Существующие координаты, м		Измененные (уточненные) координаты, м		Метод определения координат характерной точки	Средняя квадратическая погрешность положения характерной точки (Mt), м	Описание обозначения точки на местности (при наличии)
	X	Y	X	Y			
1	2	3	4	5	6	7	8
-	-	-	-	-	-	-	-
3.Сведения о характерных точках части (частей) границы объекта							
Часть №							
-	-	-	-	-	-	-	-

Раздел 4

План границ объекта



Масштаб 1:2000

Используемые условные знаки и обозначения:

границы территориальной зоны

•1 характерная точка границ территориальной зоны

Заместитель руководителя БУВО «Нормативно-проектный центр»

Подпись _____ А.В. Ромашов Дата « 14 » февраля 2020 г.

Место для оттиска печати (при наличии) лица, составившего описание местоположения границ объекта

Приложение №2
к правилам землепользования и застройки
Правохавского сельского поселения
Верхнехавского муниципального района
Воронежской области

СВЕДЕНИЯ О ГРАНИЦАХ ТЕРРИТОРИАЛЬНЫХ ЗОН, СОДЕРЖАЩИЕ ГРАФИЧЕСКОЕ ОПИСАНИЕ МЕСТОПОЛОЖЕНИЯ ГРАНИЦ ТЕРРИТОРИАЛЬНЫХ ЗОН, ПЕРЕЧЕНЬ КООРДИНАТ ХАРАКТЕРНЫХ ТОЧЕК ГРАНИЦ ТЕРРИТОРИАЛЬНЫХ ЗОН ДЕРЕВНИ ИЛЬИНОВКА

ОПИСАНИЕ МЕСТОПОЛОЖЕНИЯ ГРАНИЦ

Зона застройки индивидуальными жилыми домами - Ж1

(наименование объекта, местоположение границ которого описано
(далее - объект)

Раздел 1

Сведения об объекте		
№ п/п	Характеристики объекта	Описание характеристик
1	2	3
1	Местоположение объекта	Воронежская область, Верхнехавский муниципальный район, Правохавское сельское поселение, деревня Ильиновка
2	Площадь объекта ± величина погрешности определения площади (Р ± Дельта Р)	722366+/-14874
3	Иные характеристики объекта	-

Раздел 2

Сведения о местоположении границ объекта					
1. Система координат: МСК - 36, зона 1					
2. Сведения о характерных точках границ объекта					
Обозначение характерных точек границ	Координаты, м		Метод определения координат характерной точки	Средняя квадратическая погрешность положения характерной точки (Mt), м	Описание обозначения точки на местности (при наличии)
	X	Y			
1	2	3	4	5	6
1	521668.19	1342212.92	Картометрический	5.00	-
2	521677.29	1342225.03	Картометрический	5.00	-
3	521703.05	1342244.92	Картометрический	5.00	-
4	521751.01	1342282.83	Картометрический	5.00	-
5	521758.13	1342327.91	Картометрический	5.00	-
6	521763.49	1342369.33	Картометрический	5.00	-
7	521763.49	1342411.40	Картометрический	5.00	-
8	521782.60	1342483.38	Картометрический	5.00	-
9	521788.39	1342535.75	Картометрический	5.00	-
10	521767.40	1342627.56	Картометрический	5.00	-
11	521723.16	1342693.10	Картометрический	5.00	-
12	521669.40	1342758.98	Картометрический	5.00	-
13	521609.60	1342798.51	Картометрический	5.00	-
14	521558.58	1342847.91	Картометрический	5.00	-
15	521546.62	1342889.24	Картометрический	5.00	-
16	521538.43	1342918.50	Картометрический	5.00	-
17	521523.23	1342971.47	Картометрический	5.00	-
18	521485.18	1343030.57	Картометрический	5.00	-
19	521420.08	1343002.23	Картометрический	5.00	-
20	521376.53	1342983.09	Картометрический	5.00	-
21	521382.99	1342972.43	Картометрический	5.00	-
22	521398.32	1342913.65	Картометрический	5.00	-
23	521402.66	1342885.83	Картометрический	5.00	-
24	521408.75	1342833.23	Картометрический	5.00	-
25	521409.29	1342786.90	Картометрический	5.00	-
26	521407.77	1342667.14	Картометрический	5.00	-
27	521410.51	1342598.62	Картометрический	5.00	-
28	521419.02	1342563.64	Картометрический	5.00	-
29	521430.48	1342536.32	Картометрический	5.00	-
30	521453.21	1342496.51	Картометрический	5.00	-
31	521579.06	1342329.38	Картометрический	5.00	-
1	521668.19	1342212.92	Картометрический	5.00	-
32	521600.38	1342175.48	Картометрический	5.00	-
33	521571.41	1342217.45	Картометрический	5.00	-

1	2	3	4	5	6
34	521540.89	1342263.31	Картометрический	5.00	-
35	521398.65	1342401.79	Картометрический	5.00	-
36	521351.28	1342450.21	Картометрический	5.00	-
37	521322.67	1342480.18	Картометрический	5.00	-
38	521311.84	1342518.33	Картометрический	5.00	-
39	521311.54	1342538.93	Картометрический	5.00	-
40	521289.78	1342589.65	Картометрический	5.00	-
41	521285.30	1342606.00	Картометрический	5.00	-
42	521291.28	1342615.24	Картометрический	5.00	-
43	521301.36	1342622.90	Картометрический	5.00	-
44	521141.17	1342957.64	Картометрический	5.00	-
45	521133.98	1342972.82	Картометрический	5.00	-
46	521123.34	1342995.59	Картометрический	5.00	-
47	521113.69	1343014.79	Картометрический	5.00	-
48	521101.14	1343040.99	Картометрический	5.00	-
49	521089.40	1343056.77	Картометрический	5.00	-
50	521070.92	1343083.54	Картометрический	5.00	-
51	521055.73	1343108.82	Картометрический	5.00	-
52	521023.17	1343162.52	Картометрический	5.00	-
53	521009.34	1343182.23	Картометрический	5.00	-
54	520997.33	1343200.74	Картометрический	5.00	-
55	520958.37	1343236.83	Картометрический	5.00	-
56	520926.97	1343269.59	Картометрический	5.00	-
57	520891.65	1343311.32	Картометрический	5.00	-
58	520868.96	1343335.69	Картометрический	5.00	-
59	520833.76	1343374.02	Картометрический	5.00	-
60	520791.65	1343408.24	Картометрический	5.00	-
61	520741.80	1343430.16	Картометрический	5.00	-
62	520705.98	1343434.01	Картометрический	5.00	-
63	520666.43	1343443.75	Картометрический	5.00	-
64	520651.66	1343460.81	Картометрический	5.00	-
65	520647.48	1343490.93	Картометрический	5.00	-
66	520653.74	1343521.15	Картометрический	5.00	-
67	520643.20	1343541.04	Картометрический	5.00	-
68	520626.56	1343567.64	Картометрический	5.00	-
69	520620.05	1343591.40	Картометрический	5.00	-
70	520624.45	1343592.31	Картометрический	5.00	-
71	520630.61	1343569.60	Картометрический	5.00	-
72	520646.88	1343543.63	Картометрический	5.00	-
73	520658.24	1343521.11	Картометрический	5.00	-
74	520651.98	1343491.09	Картометрический	5.00	-
75	520655.54	1343463.12	Картометрический	5.00	-
76	520668.55	1343447.93	Картометрический	5.00	-
77	520706.93	1343438.41	Картометрический	5.00	-
78	520742.77	1343434.65	Картометрический	5.00	-
79	520794.02	1343412.11	Картометрический	5.00	-
80	520836.81	1343377.34	Картометрический	5.00	-
81	520872.26	1343338.76	Картометрический	5.00	-

1	2	3	4	5	6
82	520895.06	1343314.26	Картометрический	5.00	-
83	520930.32	1343272.60	Картометрический	5.00	-
84	520961.52	1343240.04	Картометрический	5.00	-
85	521000.79	1343203.67	Картометрический	5.00	-
86	521013.07	1343184.75	Картометрический	5.00	-
87	521026.90	1343165.05	Картометрический	5.00	-
88	521059.64	1343111.06	Картометрический	5.00	-
89	521074.71	1343085.98	Картометрический	5.00	-
90	521093.06	1343059.39	Картометрический	5.00	-
91	521105.01	1343043.32	Картометрический	5.00	-
92	521117.73	1343016.77	Картометрический	5.00	-
93	521127.39	1342997.55	Картометрический	5.00	-
94	521138.05	1342974.73	Картометрический	5.00	-
95	521145.20	1342959.65	Картометрический	5.00	-
96	521306.05	1342623.46	Картометрический	5.00	-
97	521318.01	1342610.49	Картометрический	5.00	-
98	521348.75	1342589.25	Картометрический	5.00	-
99	521400.77	1342568.07	Картометрический	5.00	-
100	521394.62	1342597.83	Картометрический	5.00	-
101	521393.04	1342664.82	Картометрический	5.00	-
102	521394.93	1342833.34	Картометрический	5.00	-
103	521391.23	1342883.01	Картометрический	5.00	-
104	521387.06	1342911.71	Картометрический	5.00	-
105	521373.49	1342969.14	Картометрический	5.00	-
106	521368.62	1342979.64	Картометрический	5.00	-
107	521298.76	1342949.12	Картометрический	5.00	-
108	521221.07	1342933.67	Картометрический	5.00	-
109	521096.38	1343134.83	Картометрический	5.00	-
110	521083.28	1343155.97	Картометрический	5.00	-
111	521023.05	1343253.15	Картометрический	5.00	-
112	520997.96	1343307.11	Картометрический	5.00	-
113	520937.58	1343348.35	Картометрический	5.00	-
114	520929.67	1343391.90	Картометрический	5.00	-
115	520820.49	1343524.16	Картометрический	5.00	-
116	520766.68	1343622.67	Картометрический	5.00	-
117	520686.28	1343736.66	Картометрический	5.00	-
118	520665.27	1343760.92	Картометрический	5.00	-
119	520639.06	1343742.86	Картометрический	5.00	-
120	520547.25	1343653.94	Картометрический	5.00	-
121	520645.87	1343520.46	Картометрический	5.00	-
122	520623.20	1343441.87	Картометрический	5.00	-
123	520595.49	1343394.07	Картометрический	5.00	-
124	520593.56	1343340.21	Картометрический	5.00	-
125	520611.31	1343269.78	Картометрический	5.00	-
126	520798.04	1342938.29	Картометрический	5.00	-
127	521302.70	1342175.55	Картометрический	5.00	-
128	521304.93	1342172.18	Картометрический	5.00	-
129	521317.77	1342152.77	Картометрический	5.00	-

1	2	3	4	5	6
130	521337.45	1342147.83	Картометрический	5.00	-
131	521440.42	1342059.22	Картометрический	5.00	-
132	521443.03	1342062.25	Картометрический	5.00	-
133	521476.93	1342065.90	Картометрический	5.00	-
134	521507.18	1342091.87	Картометрический	5.00	-
135	521541.18	1342133.16	Картометрический	5.00	-
136	521575.08	1342159.32	Картометрический	5.00	-
32	521600.38	1342175.48	Картометрический	5.00	-

3. Сведения о характерных точках части (частей) границы объекта

Обозначение характерных точек части границы	Координаты, м		Метод определения координат характерной точки	Средняя квадратическая погрешность положения характерной точки (Mt), м	Описание обозначения точки на местности (при наличии)
	X	Y			
1	2	3	4	5	6
Часть №					
-	-	-	-	-	-

Раздел 3

Сведения о местоположении измененных (уточненных) границ объекта							
1. Система координат: -							
2. Сведения о характерных точках границ объекта							
Обозначение характерных точек границ	Существующие координаты, м		Измененные (уточненные) координаты, м		Метод определения координат характерной точки	Средняя квадратическая погрешность положения характерной точки (Mt), м	Описание обозначения точки на местности (при наличии)
	X	Y	X	Y			
1	2	3	4	5	6	7	8
-	-	-	-	-	-	-	-
3.Сведения о характерных точках части (частей) границы объекта							
Часть №							
-	-	-	-	-	-	-	-

Раздел 4

План границ объекта

Масштаб 1:5000

Используемые условные знаки и обозначения:

границы территориальной зоны

характерная точка границ территориальной зоны

Заместитель руководителя БУВО «Нормативно-проектный центр»

Подпись _____ А.В. Романов Дата «14» февраля 2020 г.

Место для оттиска печати (при наличии) лица, составившего описание местоположения границ объекта

ОПИСАНИЕ МЕСТОПОЛОЖЕНИЯ ГРАНИЦ

Зона улиц, дорог, инженерной и транспортной инфраструктуры - ИТ1

(наименование объекта, местоположение границ которого описано
(далее - объект)

Раздел 1

Сведения об объекте		
№ п/п	Характеристики объекта	Описание характеристик
1	2	3
1	Местоположение объекта	Воронежская область, Верхнехавский муниципальный район, Правохавское сельское поселение, деревня Ильиновка
2	Площадь объекта ± величина погрешности определения площади (Р ± Дельта Р)	23558+/-2686 м²
3	Иные характеристики объекта	-

Раздел 2

Сведения о местоположении границ объекта					
1. Система координат: МСК - 36, зона 1					
2. Сведения о характерных точках границ объекта					
Обозначение характерных точек границ	Координаты, м		Метод определения координат характерной точки	Средняя квадратическая погрешность положения характерной точки (Mt), м	Описание обозначения точки на местности (при наличии)
	X	Y			
1	2	3	4	5	6
1	521702.46	1342156.62	Картометрический	5.00	-
2	521702.91	1342164.82	Картометрический	5.00	-
3	521679.07	1342198.67	Картометрический	5.00	-
4	521668.19	1342212.92	Картометрический	5.00	-
5	521579.06	1342329.38	Картометрический	5.00	-
6	521453.21	1342496.51	Картометрический	5.00	-
7	521430.48	1342536.32	Картометрический	5.00	-
8	521419.02	1342563.64	Картометрический	5.00	-
9	521410.51	1342598.62	Картометрический	5.00	-
10	521407.77	1342667.14	Картометрический	5.00	-
11	521409.29	1342786.90	Картометрический	5.00	-
12	521408.75	1342833.23	Картометрический	5.00	-
13	521402.66	1342885.83	Картометрический	5.00	-
14	521398.32	1342913.65	Картометрический	5.00	-
15	521382.99	1342972.43	Картометрический	5.00	-
16	521376.53	1342983.09	Картометрический	5.00	-
17	521368.62	1342979.64	Картометрический	5.00	-
18	521373.49	1342969.14	Картометрический	5.00	-
19	521387.06	1342911.71	Картометрический	5.00	-
20	521391.23	1342883.01	Картометрический	5.00	-
21	521394.93	1342833.34	Картометрический	5.00	-
22	521393.04	1342664.82	Картометрический	5.00	-
23	521394.62	1342597.83	Картометрический	5.00	-
24	521400.77	1342568.07	Картометрический	5.00	-
25	521348.75	1342589.25	Картометрический	5.00	-
26	521318.01	1342610.49	Картометрический	5.00	-
27	521306.05	1342623.46	Картометрический	5.00	-
28	521145.20	1342959.65	Картометрический	5.00	-
29	521138.05	1342974.73	Картометрический	5.00	-
30	521127.39	1342997.55	Картометрический	5.00	-
31	521117.73	1343016.77	Картометрический	5.00	-
32	521105.01	1343043.32	Картометрический	5.00	-
33	521093.06	1343059.39	Картометрический	5.00	-
34	521074.71	1343085.98	Картометрический	5.00	-
35	521059.64	1343111.06	Картометрический	5.00	-

1	2	3	4	5	6
36	521026.90	1343165.05	Картометрический	5.00	-
37	521013.07	1343184.75	Картометрический	5.00	-
38	521000.79	1343203.67	Картометрический	5.00	-
39	520961.52	1343240.04	Картометрический	5.00	-
40	520930.32	1343272.60	Картометрический	5.00	-
41	520895.06	1343314.26	Картометрический	5.00	-
42	520872.26	1343338.76	Картометрический	5.00	-
43	520836.81	1343377.34	Картометрический	5.00	-
44	520794.02	1343412.11	Картометрический	5.00	-
45	520742.77	1343434.65	Картометрический	5.00	-
46	520706.93	1343438.41	Картометрический	5.00	-
47	520668.55	1343447.93	Картометрический	5.00	-
48	520655.54	1343463.12	Картометрический	5.00	-
49	520651.98	1343491.09	Картометрический	5.00	-
50	520658.24	1343521.11	Картометрический	5.00	-
51	520646.88	1343543.63	Картометрический	5.00	-
52	520630.61	1343569.60	Картометрический	5.00	-
53	520624.45	1343592.31	Картометрический	5.00	-
54	520620.05	1343591.40	Картометрический	5.00	-
55	520626.56	1343567.64	Картометрический	5.00	-
56	520643.20	1343541.04	Картометрический	5.00	-
57	520653.74	1343521.15	Картометрический	5.00	-
58	520647.48	1343490.93	Картометрический	5.00	-
59	520651.66	1343460.81	Картометрический	5.00	-
60	520666.43	1343443.75	Картометрический	5.00	-
61	520705.98	1343434.01	Картометрический	5.00	-
62	520741.80	1343430.16	Картометрический	5.00	-
63	520791.65	1343408.24	Картометрический	5.00	-
64	520833.76	1343374.02	Картометрический	5.00	-
65	520868.96	1343335.69	Картометрический	5.00	-
66	520891.65	1343311.32	Картометрический	5.00	-
67	520926.97	1343269.59	Картометрический	5.00	-
68	520958.37	1343236.83	Картометрический	5.00	-
69	520997.33	1343200.74	Картометрический	5.00	-
70	521009.34	1343182.23	Картометрический	5.00	-
71	521023.17	1343162.52	Картометрический	5.00	-
72	521055.73	1343108.82	Картометрический	5.00	-
73	521070.92	1343083.54	Картометрический	5.00	-
74	521089.40	1343056.77	Картометрический	5.00	-
75	521101.14	1343040.99	Картометрический	5.00	-
76	521113.69	1343014.79	Картометрический	5.00	-
77	521123.34	1342995.59	Картометрический	5.00	-
78	521133.98	1342972.82	Картометрический	5.00	-
79	521141.17	1342957.64	Картометрический	5.00	-
80	521301.36	1342622.90	Картометрический	5.00	-
81	521291.28	1342615.24	Картометрический	5.00	-
82	521285.30	1342606.00	Картометрический	5.00	-
83	521289.78	1342589.65	Картометрический	5.00	-

1	2	3	4	5	6
84	521311.54	1342538.93	Картометрический	5.00	-
85	521311.84	1342518.33	Картометрический	5.00	-
86	521322.67	1342480.18	Картометрический	5.00	-
87	521351.28	1342450.21	Картометрический	5.00	-
88	521398.65	1342401.79	Картометрический	5.00	-
89	521540.89	1342263.31	Картометрический	5.00	-
90	521571.41	1342217.45	Картометрический	5.00	-
91	521600.38	1342175.48	Картометрический	5.00	-
92	521645.91	1342210.22	Картометрический	5.00	-
93	521662.97	1342187.25	Картометрический	5.00	-
94	521684.23	1342151.70	Картометрический	5.00	-
95	521693.53	1342149.15	Картометрический	5.00	-
1	521702.46	1342156.62	Картометрический	5.00	-
96	521643.20	1342213.87	Картометрический	5.00	-
97	521564.86	1342319.47	Картометрический	5.00	-
98	521440.00	1342487.11	Картометрический	5.00	-
99	521414.85	1342530.84	Картометрический	5.00	-
100	521403.89	1342553.34	Картометрический	5.00	-
101	521401.87	1342562.92	Картометрический	5.00	-
102	521346.15	1342585.57	Картометрический	5.00	-
103	521315.08	1342607.03	Картометрический	5.00	-
104	521303.89	1342619.17	Картометрический	5.00	-
105	521294.63	1342612.13	Картометрический	5.00	-
106	521290.17	1342605.25	Картометрический	5.00	-
107	521294.04	1342591.14	Картометрический	5.00	-
108	521316.03	1342539.89	Картометрический	5.00	-
109	521316.33	1342518.99	Картометрический	5.00	-
110	521326.70	1342482.48	Картометрический	5.00	-
111	521354.52	1342453.33	Картометрический	5.00	-
112	521401.81	1342405.00	Картометрический	5.00	-
113	521544.44	1342266.09	Картометрический	5.00	-
114	521575.13	1342219.97	Картометрический	5.00	-
115	521601.40	1342181.92	Картометрический	5.00	-
96	521643.20	1342213.87	Картометрический	5.00	-

3. Сведения о характерных точках части (частей) границы объекта

Обозначение характерных точек части границы	Координаты, м		Метод определения координат характерной точки	Средняя квадратическая погрешность положения характерной точки (Mt), м	Описание обозначения точки на местности (при наличии)
	X	Y			
1	2	3	4	5	6
Часть №					
-	-	-	-	-	-

Раздел 3

Сведения о местоположении измененных (уточненных) границ объекта							
1. Система координат: -							
2. Сведения о характерных точках границ объекта							
Обозначение характерных точек границ	Существующие координаты, м		Измененные (уточненные) координаты, м		Метод определения координат характерной точки	Средняя квадратическая погрешность положения характерной точки (Mt), м	Описание обозначения точки на местности (при наличии)
	X	Y	X	Y			
1	2	3	4	5	6	7	8
-	-	-	-	-	-	-	-
3.Сведения о характерных точках части (частей) границы объекта							
Часть №							
-	-	-	-	-	-	-	-

Раздел 4

План границ объекта

Используемые условные знаки и обозначения :

границы территориальной зоны

•1 характерная точка границ территориальной зоны

Масштаб 1:5000

Заместитель руководителя БУВО «Нормативно-проектный центр»

Подпись _____ А.В. Ромашов Дата « 14 » февраля 2020 г.

Место для оттиска печати (при наличии) лица, составившего описание местоположения границ объекта

ОПИСАНИЕ МЕСТОПОЛОЖЕНИЯ ГРАНИЦ

Зона сельскохозяйственного использования в границах населенных пунктов - СХ1

(наименование объекта, местоположение границ которого описано
(далее - объект)

Раздел 1

Сведения об объекте		
№ п/п	Характеристики объекта	Описание характеристик
1	2	3
1	Местоположение объекта	Воронежская область, Верхнехавский муниципальный район, Правохавское сельское поселение, деревня Ильиновка
2	Площадь объекта ± величина погрешности определения площади (Р ± Дельта Р)	105902+/-5695 м²
3	Иные характеристики объекта	-

Раздел 2

Сведения о местоположении границ объекта					
1. Система координат: МСК - 36, зона 1					
2. Сведения о характерных точках границ объекта					
Обозначение характерных точек границ	Координаты, м		Метод определения координат характерной точки	Средняя квадратическая погрешность положения характерной точки (Mt), м	Описание обозначения точки на местности (при наличии)
	X	Y			
1	2	3	4	5	6
1	521693.53	1342149.15	Картометрический	5.00	-
2	521684.23	1342151.70	Картометрический	5.00	-
3	521662.97	1342187.25	Картометрический	5.00	-
4	521645.91	1342210.22	Картометрический	5.00	-
5	521600.38	1342175.48	Картометрический	5.00	-
6	521575.08	1342159.32	Картометрический	5.00	-
7	521541.18	1342133.16	Картометрический	5.00	-
8	521507.18	1342091.87	Картометрический	5.00	-
9	521476.93	1342065.90	Картометрический	5.00	-
10	521443.03	1342062.25	Картометрический	5.00	-
11	521483.55	1342027.40	Картометрический	5.00	-
12	521492.07	1341941.36	Картометрический	5.00	-
13	521500.29	1341934.18	Картометрический	5.00	-
14	521541.67	1342011.00	Картометрический	5.00	-
15	521621.56	1342089.41	Картометрический	5.00	-
1	521693.53	1342149.15	Картометрический	5.00	-
16	521780.93	1342219.44	Картометрический	5.00	-
17	521779.81	1342258.56	Картометрический	5.00	-
18	521794.38	1342286.09	Картометрический	5.00	-
19	521811.58	1342304.20	Картометрический	5.00	-
20	521794.82	1342373.04	Картометрический	5.00	-
21	521836.85	1342552.85	Картометрический	5.00	-
22	521825.89	1342606.96	Картометрический	5.00	-
23	521787.47	1342684.14	Картометрический	5.00	-
24	521778.35	1342728.55	Картометрический	5.00	-
25	521767.81	1342725.69	Картометрический	5.00	-
26	521743.09	1342792.33	Картометрический	5.00	-
27	521717.60	1342861.02	Картометрический	5.00	-
28	521682.18	1342883.29	Картометрический	5.00	-
29	521595.80	1342887.09	Картометрический	5.00	-
30	521546.62	1342889.24	Картометрический	5.00	-
31	521558.58	1342847.91	Картометрический	5.00	-
32	521609.60	1342798.51	Картометрический	5.00	-
33	521669.40	1342758.98	Картометрический	5.00	-

1	2	3	4	5	6
34	521723.16	1342693.10	Картометрический	5.00	-
35	521767.40	1342627.56	Картометрический	5.00	-
36	521788.39	1342535.75	Картометрический	5.00	-
37	521782.60	1342483.38	Картометрический	5.00	-
38	521763.49	1342411.40	Картометрический	5.00	-
39	521763.49	1342369.33	Картометрический	5.00	-
40	521758.13	1342327.91	Картометрический	5.00	-
41	521751.01	1342282.83	Картометрический	5.00	-
42	521703.05	1342244.92	Картометрический	5.00	-
43	521677.29	1342225.03	Картометрический	5.00	-
44	521668.19	1342212.92	Картометрический	5.00	-
45	521679.07	1342198.67	Картометрический	5.00	-
46	521702.91	1342164.82	Картометрический	5.00	-
47	521702.46	1342156.62	Картометрический	5.00	-
16	521780.93	1342219.44	Картометрический	5.00	-
48	521643.20	1342213.87	Картометрический	5.00	-
49	521564.86	1342319.47	Картометрический	5.00	-
50	521440.00	1342487.11	Картометрический	5.00	-
51	521414.85	1342530.84	Картометрический	5.00	-
52	521403.89	1342553.34	Картометрический	5.00	-
53	521401.87	1342562.92	Картометрический	5.00	-
54	521346.15	1342585.57	Картометрический	5.00	-
55	521315.08	1342607.03	Картометрический	5.00	-
56	521303.89	1342619.17	Картометрический	5.00	-
57	521294.63	1342612.13	Картометрический	5.00	-
58	521290.17	1342605.25	Картометрический	5.00	-
59	521294.04	1342591.14	Картометрический	5.00	-
60	521316.03	1342539.89	Картометрический	5.00	-
61	521316.33	1342518.99	Картометрический	5.00	-
62	521326.70	1342482.48	Картометрический	5.00	-
63	521354.52	1342453.33	Картометрический	5.00	-
64	521401.81	1342405.00	Картометрический	5.00	-
65	521544.44	1342266.09	Картометрический	5.00	-
66	521575.13	1342219.97	Картометрический	5.00	-
67	521601.40	1342181.92	Картометрический	5.00	-
48	521643.20	1342213.87	Картометрический	5.00	-

3. Сведения о характерных точках части (частей) границы объекта

Обозначение характерных точек части границы	Координаты, м		Метод определения координат характерной точки	Средняя квадратическая погрешность положения характерной точки (Mt), м	Описание обозначения точки на местности (при наличии)
	X	Y			
1	2	3	4	5	6
Часть №					
-	-	-	-	-	-

Раздел 3

Сведения о местоположении измененных (уточненных) границ объекта							
1. Система координат: -							
2. Сведения о характерных точках границ объекта							
Обозначение характерных точек границ	Существующие координаты, м		Измененные (уточненные) координаты, м		Метод определения координат характерной точки	Средняя квадратическая погрешность положения характерной точки (Mt), м	Описание обозначения точки на местности (при наличии)
	X	Y	X	Y			
1	2	3	4	5	6	7	8
-	-	-	-	-	-	-	-
3.Сведения о характерных точках части (частей) границы объекта							
Часть №							
-	-	-	-	-	-	-	-

Раздел 4

План границ объекта

Используемые условные знаки и обозначения :

границы территориальной зоны

•1 характерная точка границ территориальной зоны

Масштаб 1:5000

Заместитель руководителя БУВО «Нормативно-проектный центр»

Подпись _____ А.В. Ромашов Дата « 14 » февраля 2020 г.

Место для оттиска печати (при наличии) лица, составившего описание местоположения границ объекта

Приложение №3
к правилам землепользования и застройки
Правохавского сельского поселения
Верхнехавского муниципального района
Воронежской области

СВЕДЕНИЯ О ГРАНИЦАХ ТЕРРИТОРИАЛЬНЫХ ЗОН, СОДЕРЖАЩИЕ ГРАФИЧЕСКОЕ ОПИСАНИЕ МЕСТОПОЛОЖЕНИЯ ГРАНИЦ ТЕРРИТОРИАЛЬНЫХ ЗОН, ПЕРЕЧЕНЬ КООРДИНАТ ХАРАКТЕРНЫХ ТОЧЕК ГРАНИЦ ТЕРРИТОРИАЛЬНЫХ ЗОН ПОСЁЛКА ХЛОПОТНОЕ

ОПИСАНИЕ МЕСТОПОЛОЖЕНИЯ ГРАНИЦ

Зона застройки индивидуальными жилыми домами - Ж1

(наименование объекта, местоположение границ которого описано
(далее - объект)

Раздел 1

Сведения об объекте		
№ п/п		Описание характеристик
1		3
1	Местоположение объекта	Воронежская область, Верхнехавский муниципальный район, Правохавское сельское поселение, посёлок Хлопотное
2	Площадь объекта ± величина погрешности определения площади (Р ± Дельта Р)	216572+/-8144 м²
3	Иные характеристики объекта	-

Раздел 2

Сведения о местоположении границ объекта					
1. Система координат: МСК - 36, зона 1					
2. Сведения о характерных точках границ объекта					
Обозначение характерных точек границ	Координаты, м		Метод определения координат характерной точки	Средняя квадратическая погрешность положения характерной точки (Mt), м	Описание обозначения точки на местности (при наличии)
	X	Y			
1	2	3	4	5	6
1	525183.02	1340175.96	Картометрический	5.00	-
2	525172.68	1340387.33	Картометрический	5.00	-
3	525172.41	1340392.73	Картометрический	5.00	-
4	525171.64	1340403.93	Картометрический	5.00	-
5	525008.32	1340380.16	Картометрический	5.00	-
6	525004.05	1340514.94	Картометрический	5.00	-
7	524951.20	1340507.15	Картометрический	5.00	-
8	524870.26	1340502.94	Картометрический	5.00	-
9	524582.57	1340454.30	Картометрический	5.00	-
10	524544.50	1340452.37	Картометрический	5.00	-
11	524566.99	1340311.67	Картометрический	5.00	-
12	524436.15	1340287.40	Картометрический	5.00	-
13	524449.90	1340173.36	Картометрический	5.00	-
14	524532.96	1340160.44	Картометрический	5.00	-
15	524537.45	1340098.20	Картометрический	5.00	-
16	524586.76	1340080.85	Картометрический	5.00	-
17	524656.40	1340090.46	Картометрический	5.00	-
18	524692.11	1340114.51	Картометрический	5.00	-
19	524699.90	1340134.24	Картометрический	5.00	-
20	524722.24	1340111.91	Картометрический	5.00	-
21	524721.41	1340092.24	Картометрический	5.00	-
22	524749.82	1340087.08	Картометрический	5.00	-
23	524788.01	1340107.20	Картометрический	5.00	-
24	524859.36	1340117.41	Картометрический	5.00	-
25	524920.08	1340147.29	Картометрический	5.00	-
26	524934.66	1340175.54	Картометрический	5.00	-
27	524960.74	1340161.74	Картометрический	5.00	-
28	524998.89	1340178.46	Картометрический	5.00	-
29	525017.39	1340218.77	Картометрический	5.00	-
30	525045.35	1340222.28	Картометрический	5.00	-
31	525059.96	1340205.11	Картометрический	5.00	-
32	525053.88	1340180.24	Картометрический	5.00	-
33	525119.34	1340192.19	Картометрический	5.00	-
34	525137.30	1340175.03	Картометрический	5.00	-
1	525183.02	1340175.96	Картометрический	5.00	-

3. Сведения о характерных точках части (частей) границы объекта					
Обозначение характерных точек части границы	Координаты, м		Метод определения координат характерной точки	Средняя квадратическая погрешность положенияхарактерной точки (Mt), м	Описание обозначения точки на местности (при наличии)
	X	Y			
1	2	3	4	5	6
Часть №					
-	-	-	-	-	-

Раздел 3

Сведения о местоположении измененных (уточненных) границ объекта							
1. Система координат: -							
2. Сведения о характерных точках границ объекта							
Обозначение характерных точек границ	Существующие координаты, м		Измененные (уточненные) координаты, м		Метод определения координат характерной точки	Средняя квадратическая погрешность положения характерной точки (Mt), м	Описание обозначения точки на местности
	X	Y	X	Y			
1	2	3	4	5	6	7	8
-	-	-	-	-	-	-	-
3.Сведения о характерных точках части (частей) границы объекта							
Часть №							
-	-	-	-	-	-	-	-

Раздел 4

План границ объекта

Масштаб 1:5000

Используемые условные знаки и обозначения:

границы территориальной зоны

•1 характерная точка границ территориальной зоны

Заместитель руководителя БУВО «Нормативно-проектный центр»

Подпись _____ А.В. Ромашов Дата « 14 » февраля 2020 г.

Место для оттиска печати (при наличии) лица, составившего описание местоположения границ объекта

Приложение №4
к правилам землепользования и застройки
Правохавского сельского поселения
Верхнехавского муниципального района
Воронежской области

СВЕДЕНИЯ О ГРАНИЦАХ ТЕРРИТОРИАЛЬНЫХ ЗОН, СОДЕРЖАЩИЕ ГРАФИЧЕСКОЕ ОПИСАНИЕ МЕСТОПОЛОЖЕНИЯ ГРАНИЦ ТЕРРИТОРИАЛЬНЫХ ЗОН, ПЕРЕЧЕНЬ КООРДИНАТ ХАРАКТЕРНЫХ ТОЧЕК ГРАНИЦ ТЕРРИТОРИАЛЬНЫХ ЗОН, РАСПОЛОЖЕННЫХ ЗА ГРАНИЦАМИ НАСЕЛЕННЫХ ПУНКТОВ НА ТЕРРИТОРИИ ПРАВОХАВСКОГО СЕЛЬСКОГО ПОСЕЛЕНИЯ

ОПИСАНИЕ МЕСТОПОЛОЖЕНИЯ ГРАНИЦ

Производственная зона - П1

(наименование объекта, местоположение границ которого описано
(далее - объект)

Раздел 1

Сведения об объекте		
№ п/п	Характеристики объекта	Описание характеристик
1	2	3
1	Местоположение объекта	Воронежская область, Верхнехавский муниципальный район, Правохавское сельское поселение
2	Площадь объекта ± величина погрешности определения площади (Р ± Дельта Р)	81033+/-4982 м²
3	Иные характеристики объекта	-

Раздел 2

Сведения о местоположении границ объекта					
1. Система координат: МСК - 36, зона 1					
2. Сведения о характерных точках границ объекта					
Обозначение характерных точек границ	Координаты, м		Метод определения координат характерной точки	Средняя квадратическая погрешность положения характерной точки (Mt), м	Описание обозначения точки на местности (при наличии)
	X	Y			
1	2	3	4	5	6
1	520692.41	1339645.27	Картометрический	5.00	-
2	520703.19	1339663.80	Картометрический	5.00	-
3	520734.74	1339718.65	Картометрический	5.00	-
4	520739.05	1339739.96	Картометрический	5.00	-
5	520743.08	1339759.93	Картометрический	5.00	-
6	520797.59	1339837.98	Картометрический	5.00	-
7	520813.19	1339870.38	Картометрический	5.00	-
8	520821.22	1339887.05	Картометрический	5.00	-
9	520823.46	1339894.53	Картометрический	5.00	-
10	520846.72	1339955.69	Картометрический	5.00	-
11	520853.48	1339967.32	Картометрический	5.00	-
12	520853.42	1339969.18	Картометрический	5.00	-
13	520800.18	1339957.40	Картометрический	5.00	-
14	520756.35	1339948.83	Картометрический	5.00	-
15	520740.81	1339947.21	Картометрический	5.00	-
16	520737.19	1339944.69	Картометрический	5.00	-
17	520729.09	1339943.80	Картометрический	5.00	-
18	520725.83	1339945.52	Картометрический	5.00	-
19	520722.11	1339946.54	Картометрический	5.00	-
20	520709.30	1339943.04	Картометрический	5.00	-
21	520695.58	1339919.71	Картометрический	5.00	-
22	520672.07	1339886.52	Картометрический	5.00	-
23	520653.42	1339860.17	Картометрический	5.00	-
24	520650.61	1339830.66	Картометрический	5.00	-
25	520640.20	1339821.53	Картометрический	5.00	-
26	520610.78	1339795.62	Картометрический	5.00	-
27	520609.74	1339794.70	Картометрический	5.00	-
28	520607.92	1339793.01	Картометрический	5.00	-
29	520606.17	1339795.16	Картометрический	5.00	-
30	520585.77	1339755.46	Картометрический	5.00	-
31	520600.93	1339747.48	Картометрический	5.00	-
32	520595.09	1339733.51	Картометрический	5.00	-
33	520594.82	1339730.70	Картометрический	5.00	-
34	520592.22	1339724.80	Картометрический	5.00	-
35	520594.44	1339723.22	Картометрический	5.00	-

1	2	3	4	5	6
36	520593.89	1339719.30	Картометрический	5.00	-
37	520591.12	1339713.49	Картометрический	5.00	-
38	520583.67	1339702.19	Картометрический	5.00	-
39	520607.35	1339688.13	Картометрический	5.00	-
40	520597.85	1339668.98	Картометрический	5.00	-
41	520597.38	1339657.00	Картометрический	5.00	-
42	520602.32	1339655.30	Картометрический	5.00	-
1	520692.41	1339645.27	Картометрический	5.00	-
43	521863.52	1342854.25	Картометрический	5.00	-
44	521859.54	1342922.66	Картометрический	5.00	-
45	521779.89	1343045.34	Картометрический	5.00	-
46	521634.80	1342964.74	Картометрический	5.00	-
47	521566.23	1342922.80	Картометрический	5.00	-
48	521595.80	1342887.09	Картометрический	5.00	-
49	521682.18	1342883.29	Картометрический	5.00	-
50	521717.60	1342861.02	Картометрический	5.00	-
51	521743.09	1342792.33	Картометрический	5.00	-
52	521756.88	1342796.27	Картометрический	5.00	-
43	521863.52	1342854.25	Картометрический	5.00	-

3. Сведения о характерных точках части (частей) границы объекта

Обозначение характерных точек части границы	Координаты, м		Метод определения координат характерной точки	Средняя квадратическая погрешность положения характерной точки (Mt), м	Описание обозначения точки на местности (при наличии)
	X	Y			
1	2	3	4	5	6
Часть №					
-	-	-	-	-	-

Раздел 3

Сведения о местоположении измененных (уточненных) границ объекта							
1. Система координат: -							
2. Сведения о характерных точках границ объекта							
Обозначение характерных точек границ	Существующие координаты, м		Измененные (уточненные) координаты, м		Метод определения координат характерной точки	Средняя квадратическая погрешность положения характерной точки (Mt), м	Описание обозначения точки на местности (при наличии)
	X	Y	X	Y			
1	2	3	4	5	6	7	8
-	-	-	-	-	-	-	-
3.Сведения о характерных точках части (частей) границы объекта							
Часть №							
-	-	-	-	-	-	-	-

Рисунок 4

План границ объекта

Масштаб 1:5000

Используемые условные знаки и обозначения:

Граница горнотехнической зоны

Характерные точки границы горнотехнической зоны

Заместитель руководителя КУМИ администрации горнотехнический округ

Полномочия [illegible] А.В. Романов Дата « 14 » февраля 2020 г.

Масштаб отчета [illegible] горнотехнического округа, составляющего геологическое изучение данного объекта

ОПИСАНИЕ МЕСТОПОЛОЖЕНИЯ ГРАНИЦ

Зона улиц, дорог, инженерной и транспортной инфраструктуры - ИТ1

(наименование объекта, местоположение границ которого описано
(далее - объект)

Раздел 1

Сведения об объекте		
№ п/п	Характеристики объекта	Описание характеристик
1	2	3
1	Местоположение объекта	Воронежская область, Верхнехавский муниципальный район, Правохавское сельское поселение
2	Площадь объекта ± величина погрешности определения площади (Р ± Дельта Р)	252278+/-8790 м²
3	Иные характеристики объекта	-

Раздел 2

Сведения о местоположении границ объекта					
1. Система координат: МСК - 36, зона 1					
2. Сведения о характерных точках границ объекта					
Обозначение характерных точек границ	Координаты, м		Метод определения координат характерной точки	Средняя квадратическая погрешность положения характерной точки (Mt), м	Описание обозначения точки на местности (при наличии)
	X	Y			
1	2	3	4	5	6
1	525902.91	1341311.06	Картометрический	5.00	-
2	525899.88	1341328.82	Картометрический	5.00	-
3	525853.95	1341312.79	Картометрический	5.00	-
4	525814.89	1341298.78	Картометрический	5.00	-
5	525753.32	1341273.78	Картометрический	5.00	-
6	525721.28	1341259.51	Картометрический	5.00	-
7	525649.65	1341223.16	Картометрический	5.00	-
8	525570.71	1341183.11	Картометрический	5.00	-
9	525520.71	1341160.66	Картометрический	5.00	-
10	525466.58	1341136.85	Картометрический	5.00	-
11	525381.98	1341107.29	Картометрический	5.00	-
12	525275.80	1341075.96	Картометрический	5.00	-
13	525049.07	1341020.80	Картометрический	5.00	-
14	524917.81	1340989.24	Картометрический	5.00	-
15	524650.19	1340924.84	Картометрический	5.00	-
16	524592.89	1340910.61	Картометрический	5.00	-
17	524559.57	1340901.25	Картометрический	5.00	-
18	524531.15	1340892.70	Картометрический	5.00	-
19	524520.83	1340888.59	Картометрический	5.00	-
20	524500.42	1340878.03	Картометрический	5.00	-
21	524475.12	1340863.51	Картометрический	5.00	-
22	524425.65	1340832.85	Картометрический	5.00	-
23	524393.09	1340813.85	Картометрический	5.00	-
24	524370.72	1340803.28	Картометрический	5.00	-
25	524345.70	1340794.64	Картометрический	5.00	-
26	524316.75	1340786.87	Картометрический	5.00	-
27	524226.33	1340766.79	Картометрический	5.00	-
28	524046.87	1340726.93	Картометрический	5.00	-
29	523721.94	1340651.44	Картометрический	5.00	-
30	523493.14	1340599.97	Картометрический	5.00	-
31	523226.47	1340541.45	Картометрический	5.00	-
32	523009.37	1340491.64	Картометрический	5.00	-
33	522870.46	1340459.77	Картометрический	5.00	-
34	522693.79	1340419.04	Картометрический	5.00	-
35	522517.25	1340378.80	Картометрический	5.00	-

1	2	3	4	5	6
36	522307.70	1340329.24	Картометрический	5.00	-
37	522017.99	1340260.00	Картометрический	5.00	-
38	521836.16	1340216.25	Картометрический	5.00	-
39	521650.72	1340170.78	Картометрический	5.00	-
40	521485.07	1340132.37	Картометрический	5.00	-
41	521430.85	1340119.59	Картометрический	5.00	-
42	521433.17	1340104.58	Картометрический	5.00	-
43	521490.23	1340117.94	Картометрический	5.00	-
44	521656.31	1340155.63	Картометрический	5.00	-
45	521844.62	1340201.19	Картометрический	5.00	-
46	522025.09	1340245.39	Картометрический	5.00	-
47	522316.02	1340315.28	Картометрический	5.00	-
48	522520.49	1340361.25	Картометрический	5.00	-
49	522695.23	1340401.90	Картометрический	5.00	-
50	522874.43	1340443.83	Картометрический	5.00	-
51	523016.14	1340476.71	Картометрический	5.00	-
52	523228.10	1340525.90	Картометрический	5.00	-
53	523497.99	1340587.66	Картометрический	5.00	-
54	523724.07	1340638.98	Картометрический	5.00	-
55	524053.59	1340713.00	Картометрический	5.00	-
56	524229.80	1340752.94	Картометрический	5.00	-
57	524320.94	1340773.61	Картометрический	5.00	-
58	524345.20	1340779.91	Картометрический	5.00	-
59	524373.42	1340788.86	Картометрический	5.00	-
60	524403.26	1340803.20	Картометрический	5.00	-
61	524429.10	1340817.66	Картометрический	5.00	-
62	524471.39	1340843.07	Картометрический	5.00	-
63	524506.05	1340865.62	Картометрический	5.00	-
64	524530.44	1340877.02	Картометрический	5.00	-
65	524564.20	1340886.48	Картометрический	5.00	-
66	524588.34	1340892.99	Картометрический	5.00	-
67	524652.94	1340908.61	Картометрический	5.00	-
68	524921.17	1340973.40	Картометрический	5.00	-
69	525050.33	1341004.56	Картометрический	5.00	-
70	525283.26	1341060.11	Картометрический	5.00	-
71	525341.98	1341075.99	Картометрический	5.00	-
72	525461.28	1341115.78	Картометрический	5.00	-
73	525528.49	1341143.31	Картометрический	5.00	-
74	525613.68	1341184.92	Картометрический	5.00	-
75	525729.94	1341243.54	Картометрический	5.00	-
76	525787.84	1341269.90	Картометрический	5.00	-
77	525844.09	1341291.36	Картометрический	5.00	-
78	525879.28	1341303.60	Картометрический	5.00	-
1	525902.91	1341311.06	Картометрический	5.00	-
79	521453.53	1341065.93	Картометрический	5.00	-
80	521567.09	1341209.48	Картометрический	5.00	-
81	521775.10	1341469.24	Картометрический	5.00	-

1	2	3	4	5	6
82	521799.76	1341503.92	Картометрический	5.00	-
83	521821.19	1341531.88	Картометрический	5.00	-
84	521833.58	1341549.42	Картометрический	5.00	-
85	521848.53	1341573.35	Картометрический	5.00	-
86	521857.53	1341590.30	Картометрический	5.00	-
87	521869.31	1341619.40	Картометрический	5.00	-
88	521879.64	1341648.13	Картометрический	5.00	-
89	521892.74	1341702.49	Картометрический	5.00	-
90	521896.36	1341734.36	Картометрический	5.00	-
91	521896.72	1341762.22	Картометрический	5.00	-
92	521896.00	1341795.48	Картометрический	5.00	-
93	521893.10	1341831.31	Картометрический	5.00	-
94	521882.62	1341882.31	Картометрический	5.00	-
95	521873.56	1341913.12	Картометрический	5.00	-
96	521851.83	1341958.73	Картометрический	5.00	-
97	521793.66	1342042.20	Картометрический	5.00	-
98	521766.58	1342083.00	Картометрический	5.00	-
99	521736.00	1342118.04	Картометрический	5.00	-
100	521732.67	1342123.58	Картометрический	5.00	-
101	521729.91	1342125.65	Картометрический	5.00	-
102	521726.90	1342125.79	Картометрический	5.00	-
103	521713.19	1342117.01	Картометрический	5.00	-
104	521712.36	1342113.09	Картометрический	5.00	-
105	521713.37	1342109.39	Картометрический	5.00	-
106	521715.70	1342104.34	Картометрический	5.00	-
107	521719.78	1342098.16	Картометрический	5.00	-
108	521733.69	1342081.97	Картометрический	5.00	-
109	521752.67	1342057.44	Картометрический	5.00	-
110	521767.23	1342044.43	Картометрический	5.00	-
111	521826.36	1341957.03	Картометрический	5.00	-
112	521835.70	1341941.29	Картометрический	5.00	-
113	521849.56	1341911.34	Картометрический	5.00	-
114	521858.90	1341883.97	Картометрический	5.00	-
115	521867.40	1341853.82	Картометрический	5.00	-
116	521873.98	1341819.87	Картометрический	5.00	-
117	521876.93	1341787.66	Картометрический	5.00	-
118	521876.93	1341745.20	Картометрический	5.00	-
119	521873.98	1341710.90	Картометрический	5.00	-
120	521868.89	1341679.60	Картометрический	5.00	-
121	521867.57	1341672.78	Картометрический	5.00	-
122	521861.16	1341649.40	Картометрический	5.00	-
123	521851.99	1341620.65	Картометрический	5.00	-
124	521836.40	1341586.54	Картометрический	5.00	-
125	521815.96	1341551.54	Картометрический	5.00	-
126	521722.76	1341433.35	Картометрический	5.00	-
127	521623.05	1341306.21	Картометрический	5.00	-
128	521549.43	1341213.47	Картометрический	5.00	-
129	521480.36	1341126.45	Картометрический	5.00	-

1	2	3	4	5	6
130	521441.11	1341075.09	Картометрический	5.00	-
79	521453.53	1341065.93	Картометрический	5.00	-
131	521376.53	1342983.09	Картометрический	5.00	-
132	521335.95	1343109.75	Картометрический	5.00	-
133	521316.67	1343165.51	Картометрический	5.00	-
134	521299.41	1343216.26	Картометрический	5.00	-
135	521278.66	1343273.59	Картометрический	5.00	-
136	521260.57	1343321.95	Картометрический	5.00	-
137	521252.18	1343318.59	Картометрический	5.00	-
138	521269.93	1343270.03	Картометрический	5.00	-
139	521290.74	1343212.73	Картометрический	5.00	-
140	521308.23	1343162.73	Картометрический	5.00	-
141	521327.44	1343106.67	Картометрический	5.00	-
142	521368.62	1342979.64	Картометрический	5.00	-
131	521376.53	1342983.09	Картометрический	5.00	-
143	519364.74	1340221.71	Картометрический	5.00	-
144	519370.41	1340237.39	Картометрический	5.00	-
145	519370.95	1340238.48	Картометрический	5.00	-
146	519324.83	1340270.86	Картометрический	5.00	-
147	519094.81	1340431.64	Картометрический	5.00	-
148	518910.76	1340559.38	Картометрический	5.00	-
149	518760.55	1340662.55	Картометрический	5.00	-
150	518658.50	1340732.63	Картометрический	5.00	-
151	518576.30	1340785.63	Картометрический	5.00	-
152	518423.32	1340884.24	Картометрический	5.00	-
153	518320.22	1340950.71	Картометрический	5.00	-
154	518223.76	1341012.70	Картометрический	5.00	-
155	518137.38	1341068.22	Картометрический	5.00	-
156	518024.98	1341140.61	Картометрический	5.00	-
157	517932.92	1341199.90	Картометрический	5.00	-
158	517843.20	1341257.69	Картометрический	5.00	-
159	517744.00	1341321.94	Картометрический	5.00	-
160	517668.45	1341370.87	Картометрический	5.00	-
161	517608.24	1341406.74	Картометрический	5.00	-
162	517573.99	1341422.49	Картометрический	5.00	-
163	517553.47	1341430.09	Картометрический	5.00	-
164	517519.23	1341441.03	Картометрический	5.00	-
165	517473.36	1341450.40	Картометрический	5.00	-
166	517441.62	1341452.29	Картометрический	5.00	-
167	517423.40	1341453.96	Картометрический	5.00	-
168	517419.25	1341455.30	Картометрический	5.00	-
169	517418.81	1341459.27	Картометрический	5.00	-
170	517423.41	1341467.28	Картометрический	5.00	-
171	517410.53	1341468.21	Картометрический	5.00	-
172	517398.05	1341459.12	Картометрический	5.00	-
173	517385.43	1341454.87	Картометрический	5.00	-

1	2	3	4	5	6
174	517360.60	1341450.88	Картометрический	5.00	-
175	517345.18	1341448.19	Картометрический	5.00	-
176	517316.56	1341443.60	Картометрический	5.00	-
177	517289.33	1341435.94	Картометрический	5.00	-
178	517241.28	1341420.36	Картометрический	5.00	-
179	517174.11	1341398.58	Картометрический	5.00	-
180	517051.68	1341358.28	Картометрический	5.00	-
181	516950.74	1341325.06	Картометрический	5.00	-
182	516854.70	1341292.59	Картометрический	5.00	-
183	516722.49	1341247.90	Картометрический	5.00	-
184	516626.43	1341215.43	Картометрический	5.00	-
185	516587.11	1341202.58	Картометрический	5.00	-
186	516548.69	1341191.44	Картометрический	5.00	-
187	516508.41	1341184.56	Картометрический	5.00	-
188	516473.03	1341180.49	Картометрический	5.00	-
189	516433.36	1341180.19	Картометрический	5.00	-
190	516407.84	1341180.87	Картометрический	5.00	-
191	516380.29	1341183.69	Картометрический	5.00	-
192	516354.31	1341188.19	Картометрический	5.00	-
193	516328.12	1341196.93	Картометрический	5.00	-
194	516283.81	1341211.08	Картометрический	5.00	-
195	516229.83	1341231.17	Картометрический	5.00	-
196	516105.60	1341274.86	Картометрический	5.00	-
197	515982.69	1341318.34	Картометрический	5.00	-
198	515881.63	1341354.08	Картометрический	5.00	-
199	515808.70	1341379.65	Картометрический	5.00	-
200	515723.88	1341409.40	Картометрический	5.00	-
201	515639.75	1341438.90	Картометрический	5.00	-
202	515575.30	1341461.90	Картометрический	5.00	-
203	515519.44	1341481.69	Картометрический	5.00	-
204	515494.78	1341490.16	Картометрический	5.00	-
205	515487.82	1341493.11	Картометрический	5.00	-
206	515487.61	1341494.44	Картометрический	5.00	-
207	515477.82	1341500.48	Картометрический	5.00	-
208	515469.46	1341539.67	Картометрический	5.00	-
209	515465.98	1341555.95	Картометрический	5.00	-
210	515458.48	1341586.91	Картометрический	5.00	-
211	515442.51	1341641.20	Картометрический	5.00	-
212	515436.50	1341675.05	Картометрический	5.00	-
213	515417.02	1341743.38	Картометрический	5.00	-
214	515333.66	1342050.03	Картометрический	5.00	-
215	515325.07	1342051.14	Картометрический	5.00	-
216	515321.78	1342051.58	Картометрический	5.00	-
217	515309.34	1342097.58	Картометрический	5.00	-
218	515230.17	1342420.10	Картометрический	5.00	-
219	515214.81	1342480.65	Картометрический	5.00	-
220	515213.96	1342493.61	Картометрический	5.00	-
221	515208.67	1342495.43	Картометрический	5.00	-

1	2	3	4	5	6
222	515192.43	1342496.47	Картометрический	5.00	-
223	515183.84	1342495.17	Картометрический	5.00	-
224	515186.89	1342474.82	Картометрический	5.00	-
225	515203.20	1342412.54	Картометрический	5.00	-
226	515282.89	1342090.40	Картометрический	5.00	-
227	515295.54	1342044.01	Картометрический	5.00	-
228	515292.85	1342042.51	Картометрический	5.00	-
229	515278.54	1342034.55	Картометрический	5.00	-
230	515343.78	1341809.36	Картометрический	5.00	-
231	515366.21	1341730.93	Картометрический	5.00	-
232	515395.42	1341622.22	Картометрический	5.00	-
233	515401.45	1341592.72	Картометрический	5.00	-
234	515405.14	1341561.42	Картометрический	5.00	-
235	515410.22	1341544.17	Картометрический	5.00	-
236	515420.79	1341527.47	Картометрический	5.00	-
237	515430.86	1341496.27	Картометрический	5.00	-
238	515452.99	1341415.03	Картометрический	5.00	-
239	515469.14	1341349.63	Картометрический	5.00	-
240	515474.52	1341328.30	Картометрический	5.00	-
241	515484.66	1341309.38	Картометрический	5.00	-
242	515502.48	1341238.39	Картометрический	5.00	-
243	515522.53	1341124.40	Картометрический	5.00	-
244	515525.02	1341092.20	Картометрический	5.00	-
245	515543.06	1340989.02	Картометрический	5.00	-
246	515548.45	1340920.79	Картометрический	5.00	-
247	515547.01	1340850.47	Картометрический	5.00	-
248	515547.75	1340813.57	Картометрический	5.00	-
249	515550.14	1340686.16	Картометрический	5.00	-
250	515552.24	1340521.40	Картометрический	5.00	-
251	515553.65	1340497.14	Картометрический	5.00	-
252	515555.16	1340475.64	Картометрический	5.00	-
253	515560.69	1340474.74	Картометрический	5.00	-
254	515585.90	1340470.59	Картометрический	5.00	-
255	515590.84	1340469.78	Картометрический	5.00	-
256	515592.92	1340519.70	Картометрический	5.00	-
257	515584.39	1340542.15	Картометрический	5.00	-
258	515580.90	1340924.57	Картометрический	5.00	-
259	515569.17	1341020.22	Картометрический	5.00	-
260	515552.43	1341117.28	Картометрический	5.00	-
261	515517.27	1341337.07	Картометрический	5.00	-
262	515484.78	1341467.85	Картометрический	5.00	-
263	515488.37	1341471.69	Картометрический	5.00	-
264	515490.64	1341474.30	Картометрический	5.00	-
265	515515.11	1341465.86	Картометрический	5.00	-
266	515571.95	1341445.19	Картометрический	5.00	-
267	515636.37	1341421.77	Картометрический	5.00	-
268	515718.99	1341392.93	Картометрический	5.00	-
269	515804.01	1341363.25	Картометрический	5.00	-

1	2	3	4	5	6
270	515877.89	1341337.46	Картометрический	5.00	-
271	515976.98	1341301.68	Картометрический	5.00	-
272	516102.28	1341256.44	Картометрический	5.00	-
273	516226.28	1341212.37	Картометрический	5.00	-
274	516274.39	1341196.16	Картометрический	5.00	-
275	516327.88	1341178.28	Картометрический	5.00	-
276	516352.89	1341171.44	Картометрический	5.00	-
277	516386.40	1341165.33	Картометрический	5.00	-
278	516413.91	1341163.70	Картометрический	5.00	-
279	516447.92	1341162.93	Картометрический	5.00	-
280	516498.96	1341166.70	Картометрический	5.00	-
281	516548.85	1341175.92	Картометрический	5.00	-
282	516594.94	1341188.74	Картометрический	5.00	-
283	516637.11	1341202.97	Картометрический	5.00	-
284	516726.58	1341232.54	Картометрический	5.00	-
285	516861.28	1341277.06	Картометрический	5.00	-
286	516958.06	1341309.05	Картометрический	5.00	-
287	517055.81	1341341.50	Картометрический	5.00	-
288	517182.35	1341383.51	Картометрический	5.00	-
289	517245.79	1341403.63	Картометрический	5.00	-
290	517295.81	1341419.48	Картометрический	5.00	-
291	517321.30	1341426.84	Картометрический	5.00	-
292	517352.97	1341432.04	Картометрический	5.00	-
293	517370.14	1341435.03	Картометрический	5.00	-
294	517377.68	1341435.25	Картометрический	5.00	-
295	517378.17	1341429.54	Картометрический	5.00	-
296	517389.72	1341426.95	Картометрический	5.00	-
297	517402.92	1341437.48	Картометрический	5.00	-
298	517422.36	1341438.70	Картометрический	5.00	-
299	517463.39	1341434.87	Картометрический	5.00	-
300	517522.93	1341423.24	Картометрический	5.00	-
301	517550.98	1341414.65	Картометрический	5.00	-
302	517604.15	1341389.52	Картометрический	5.00	-
303	517659.28	1341357.12	Картометрический	5.00	-
304	517737.04	1341306.85	Картометрический	5.00	-
305	517835.82	1341242.99	Картометрический	5.00	-
306	517922.96	1341186.89	Картометрический	5.00	-
307	518019.56	1341124.71	Картометрический	5.00	-
308	518129.76	1341053.77	Картометрический	5.00	-
309	518217.82	1340997.27	Картометрический	5.00	-
310	518315.19	1340934.80	Картометрический	5.00	-
311	518413.21	1340871.82	Картометрический	5.00	-
312	518572.59	1340769.42	Картометрический	5.00	-
313	518653.44	1340717.48	Картометрический	5.00	-
314	518754.15	1340647.40	Картометрический	5.00	-
315	518903.27	1340543.62	Картометрический	5.00	-
316	519085.71	1340417.46	Картометрический	5.00	-
317	519316.45	1340255.81	Картометрический	5.00	-
143	519364.74	1340221.71	Картометрический	5.00	-

3. Сведения о характерных точках части (частей) границы объекта					
Обозначение характерных точек части границы	Координаты, м		Метод определения координат характерной точки	Средняя квадратическая погрешность положения характерной точки (Mt), м	Описание обозначения точки на местности (при наличии)
	X	Y			
1	2	3	4	5	6
Часть №					
-	-	-	-	-	-

Раздел 3

Сведения о местоположении измененных (уточненных) границ объекта							
1. Система координат: -							
2. Сведения о характерных точках границ объекта							
Обозначение характерных точек границ	Существующие координаты, м		Измененные (уточненные) координаты, м		Метод определения координат характерной точки	Средняя квадратическая погрешность положения характерной точки (Mt), м	Описание обозначения точки на местности (при наличии)
	X	Y	X	Y			
1	2	3	4	5	6	7	8
-	-	-	-	-	-	-	-
3.Сведения о характерных точках части (частей) границы объекта							
Часть №							
-	-	-	-	-	-	-	-

ОПИСАНИЕ МЕСТОПОЛОЖЕНИЯ ГРАНИЦ

Зона сельскохозяйственного производства - СХ2

(наименование объекта, местоположение границ которого описано
(далее - объект)

Раздел 1

Сведения об объекте		
№ п/п	Характеристики объекта	Описание характеристик
1	2	3
1	Местоположение объекта	Воронежская область, Верхнехавский муниципальный район, Правохавское сельское поселение
2	Площадь объекта ± величина погрешности определения площади (Р ± Дельта Р)	387388+/-10892 м²
3	Иные характеристики объекта	-

Раздел 2

Сведения о местоположении границ объекта					
1. Система координат: МСК - 36, зона 1					
2. Сведения о характерных точках границ объекта					
Обозначение характерных точек границ	Координаты, м		Метод определения координат характерной точки	Средняя квадратическая погрешность положения характерной точки (Mt), м	Описание обозначения точки на местности (при наличии)
	X	Y			
1	2	3	4	5	6
1	519343.94	1338867.29	Картометрический	5.00	-
2	519375.45	1339266.14	Картометрический	5.00	-
3	519157.61	1339281.99	Картометрический	5.00	-
4	519169.86	1339263.06	Картометрический	5.00	-
5	519183.06	1339208.16	Картометрический	5.00	-
6	519175.47	1339125.51	Картометрический	5.00	-
7	519090.87	1338908.99	Картометрический	5.00	-
8	519239.88	1338882.71	Картометрический	5.00	-
1	519343.94	1338867.29	Картометрический	5.00	-
9	521253.72	1339606.17	Картометрический	5.00	-
10	521223.37	1339857.22	Картометрический	5.00	-
11	521027.04	1339814.02	Картометрический	5.00	-
12	520997.49	1339919.66	Картометрический	5.00	-
13	520986.31	1339935.17	Картометрический	5.00	-
14	520946.32	1339954.18	Картометрический	5.00	-
15	520934.26	1339987.13	Картометрический	5.00	-
16	520853.42	1339969.18	Картометрический	5.00	-
17	520853.48	1339967.32	Картометрический	5.00	-
18	520846.72	1339955.69	Картометрический	5.00	-
19	520823.46	1339894.53	Картометрический	5.00	-
20	520821.22	1339887.05	Картометрический	5.00	-
21	520813.19	1339870.38	Картометрический	5.00	-
22	520797.59	1339837.98	Картометрический	5.00	-
23	520743.08	1339759.93	Картометрический	5.00	-
24	520739.05	1339739.96	Картометрический	5.00	-
25	520734.74	1339718.65	Картометрический	5.00	-
26	520703.19	1339663.80	Картометрический	5.00	-
27	520752.43	1339642.05	Картометрический	5.00	-
28	520807.21	1339618.11	Картометрический	5.00	-
29	520851.03	1339598.50	Картометрический	5.00	-
30	520922.54	1339581.32	Картометрический	5.00	-
31	520991.22	1339586.49	Картометрический	5.00	-
32	521132.85	1339597.16	Картометрический	5.00	-
9	521253.72	1339606.17	Картометрический	5.00	-

1	2	3	4	5	6
33	521575.20	1340664.44	Картометрический	5.00	-
34	521677.81	1340733.83	Картометрический	5.00	-
35	521643.18	1340785.04	Картометрический	5.00	-
36	521540.57	1340715.64	Картометрический	5.00	-
33	521575.20	1340664.44	Картометрический	5.00	-
37	521316.67	1343165.51	Картометрический	5.00	-
38	521339.65	1343175.69	Картометрический	5.00	-
39	521349.91	1343194.47	Картометрический	5.00	-
40	521519.82	1343370.95	Картометрический	5.00	-
41	521514.20	1343399.64	Картометрический	5.00	-
42	521348.20	1343643.97	Картометрический	5.00	-
43	521310.71	1343676.15	Картометрический	5.00	-
44	521282.93	1343671.36	Картометрический	5.00	-
45	521199.78	1343614.25	Картометрический	5.00	-
46	521130.83	1343570.70	Картометрический	5.00	-
47	521068.11	1343516.24	Картометрический	5.00	-
48	521001.78	1343454.73	Картометрический	5.00	-
49	521007.25	1343381.46	Картометрический	5.00	-
50	521131.83	1343315.90	Картометрический	5.00	-
51	521158.80	1343264.27	Картометрический	5.00	-
52	521231.84	1343131.62	Картометрический	5.00	-
53	521308.23	1343162.73	Картометрический	5.00	-
54	521290.74	1343212.73	Картометрический	5.00	-
55	521269.93	1343270.03	Картометрический	5.00	-
56	521252.18	1343318.59	Картометрический	5.00	-
57	521260.57	1343321.95	Картометрический	5.00	-
58	521278.66	1343273.59	Картометрический	5.00	-
59	521299.41	1343216.26	Картометрический	5.00	-
37	521316.67	1343165.51	Картометрический	5.00	-

3. Сведения о характерных точках части (частей) границы объекта

Обозначение характерных точек части границы	Координаты, м		Метод определения координат характерной точки	Средняя квадратическая погрешность положения характерной точки (Mt), м	Описание обозначения точки на местности (при наличии)
	X	Y			
1	2	3	4	5	6
Часть №					
-	-	-	-	-	-

Раздел 3

Сведения о местоположении измененных (уточненных) границ объекта							
1. Система координат: -							
2. Сведения о характерных точках границ объекта							
Обозначение характерных точек границ	Существующие координаты, м		Измененные (уточненные) координаты, м		Метод определения координат характерной точки	Средняя квадратическая погрешность положения характерной точки (Mt), м	Описание обозначения точки на местности (при наличии)
	X	Y	X	Y			
1	2	3	4	5	6	7	8
-	-	-	-	-	-	-	-
3.Сведения о характерных точках части (частей) границы объекта							
Часть №							
-	-	-	-	-	-	-	-

Раздел 4

План границ объекта

Используемые условные знаки и обозначения:

- границы территориальной зоны
- границы муниципального образования
- характерная точка границы территориальной зоны

Масштаб 1:10000

Заместитель руководителя БУВО «Нормативно-проектный центр»

Подпись _____ А.В. Романов Дата «14» февраля 2020 г.

Место для оттиска печати (при наличии) лица, составившего описание местоположения границ объекта

ОПИСАНИЕ МЕСТОПОЛОЖЕНИЯ ГРАНИЦ

Зона садоводства и огородничества - СО1

(наименование объекта, местоположение границ которого описано
(далее - объект)

Раздел 1

Сведения об объекте		
№ п/п	Характеристики объекта	Описание характеристик
1	2	3
1	Местоположение объекта	Воронежская область, Верхнехавский муниципальный район, Правохавское сельское поселение
2	Площадь объекта ± величина погрешности определения площади (Р ± Дельта Р)	401563+/-11090 м²
3	Иные характеристики объекта	-

Раздел 2

Сведения о местоположении границ объекта					
1. Система координат: МСК - 36, зона 1					
2. Сведения о характерных точках границ объекта					
Обозначение характерных точек границ	Координаты, м		Метод определения координат характерной точки	Средняя квадратическая погрешность положения характерной точки (Mt), м	Описание обозначения точки на местности (при наличии)
	X	Y			
1	2	3	4	5	6
1	520520.33	1336201.15	Картометрический	5.00	-
2	520487.35	1336305.03	Картометрический	5.00	-
3	520456.16	1336360.36	Картометрический	5.00	-
4	520434.01	1336376.83	Картометрический	5.00	-
5	520400.11	1336385.21	Картометрический	5.00	-
6	520382.33	1336425.74	Картометрический	5.00	-
7	520375.70	1336470.91	Картометрический	5.00	-
8	520374.76	1336542.40	Картометрический	5.00	-
9	520365.42	1336572.78	Картометрический	5.00	-
10	520059.76	1336451.77	Картометрический	5.00	-
11	519889.36	1336384.30	Картометрический	5.00	-
12	519821.71	1336352.79	Картометрический	5.00	-
13	519845.56	1336306.44	Картометрический	5.00	-
14	519883.97	1336192.25	Картометрический	5.00	-
15	519962.69	1335962.44	Картометрический	5.00	-
16	520293.87	1336111.14	Картометрический	5.00	-
17	520433.43	1336165.81	Картометрический	5.00	-
1	520520.33	1336201.15	Картометрический	5.00	-
18	515508.97	1340504.45	Картометрический	5.00	-
19	515502.19	1340758.35	Картометрический	5.00	-
20	515489.31	1340896.74	Картометрический	5.00	-
21	515058.44	1340832.10	Картометрический	5.00	-
22	515062.95	1340818.21	Картометрический	5.00	-
23	514916.67	1340802.09	Картометрический	5.00	-
24	515023.49	1340583.47	Картометрический	5.00	-
25	515313.70	1340536.11	Картометрический	5.00	-
18	515508.97	1340504.45	Картометрический	5.00	-
3. Сведения о характерных точках части (частей) границы объекта					
Обозначение характерных точек части границы	Координаты, м		Метод определения координат характерной точки	Средняя квадратическая погрешность положения характерной точки (Mt), м	Описание обозначения точки на местности (при наличии)
	X	Y			
1	2	3	4	5	6
Часть №					
-	-	-	-	-	-

Раздел 3

Сведения о местоположении измененных (уточненных) границ объекта							
1. Система координат: -							
2. Сведения о характерных точках границ объекта							
Обозначение характерных точек границ	Существующие координаты, м		Измененные (уточненные) координаты, м		Метод определения координат характерной точки	Средняя квадратическая погрешность положения характерной точки (Mt), м	Описание обозначения точки на местности (при наличии)
	X	Y	X	Y			
1	2	3	4	5	6	7	8
-	-	-	-	-	-	-	-
3.Сведения о характерных точках части (частей) границы объекта							
Часть №							
-	-	-	-	-	-	-	-

Раздел 4

План границ объекта

Масштаб 1:10000

Руководитель ОГБУ «Шебекинско-оскольский центр»

Подпись _____ А.М. Ромашов Дата «14» февраля 2020 г.

Место для отметки органа регистрации прав, осуществляющего ведение единого государственного реестра недвижимости