Прокуратура Аннинского района
Воронежской области
ЗАРЕГИСТРИРОВАНО
«06» 10 2020г.
Регистрационный номер № 290

ДЕПАРТАМЕНТ
АРХИТЕКТУРЫ И ГРАДОСТРОИТЕЛЬСТВА
ВОРОНЕЖСКОЙ ОБЛАСТИ

ПРИКАЗ

28.09.2020 № 45-01-04/730

г. Воронеж

Об утверждении правил землепользования и застройки Хлебородненского сельского поселения Аннинского муниципального района Воронежской области

В соответствии с Градостроительным кодексом Российской Федерации, Федеральным законом от 06.10.2003 № 131-ФЗ «Об общих принципах организации местного самоуправления в Российской Федерации», Законом Воронежской области от 07.07.2006 № 61-ОЗ «О регулировании градостроительной деятельности в Воронежской области», Законом Воронежской области от 20.12.2018 № 173-ОЗ «О перераспределении полномочий по утверждению правил землепользования и застройки между органами местного самоуправления поселений Воронежской области, городского округа город Нововоронеж, Борисоглебского городского округа и исполнительными органами государственной власти Воронежской области», постановлением правительства Воронежской области от 31.12.2014 № 1240 «Об утверждении Положения о департаменте архитектуры и градостроительства Воронежской области», на основании приказа департамента архитектуры и градостроительства Воронежской области от 01.03.2019 № 45-01-04/27 «О подготовке проектов правил землепользования и застройки поселений Аннинского, Бобровского, Верхнемамонского,

Верхнехавского, Воробьёвского, Каширского, Лискинского, Новоусманского, Ольховатского, Павловского, Панинского, Подгоренского, Рамонского, Семилукского и Хохольского муниципальных районов и городского округа город Нововоронеж Воронежской области», с учетом заключений о результатах публичных слушаний от 21.01.2020

п р и к а з ы в а ю:

1. Утвердить прилагаемые правила землепользования и застройки Хлебородненского сельского поселения Аннинского муниципального района Воронежской области.

2. Признать утратившими силу следующие решения Совета народных депутатов Хлебородненского сельского поселения Аннинского муниципального района Воронежской области:

- от 21.06.2011 № 08 «Об утверждении правил землепользования и застройки Хлебородненского сельского поселения Аннинского муниципального района Воронежской области»;

- 08.02.2016 № 08 «О внесении изменений в решение Совета народных депутатов Хлебородненского сельского поселения Аннинского муниципального района Воронежской области от 21.06.2011 г. № 8 «Об утверждении Правил землепользования и застройки Хлебородненского сельского поселения Аннинского муниципального района Воронежской области»;

- от 14.09.2016 № 35 «О внесении изменений в правила землепользования и застройки Хлебородненского сельского поселения Аннинского муниципального района Воронежской области»;

- от 09.12.2016 № 43 «О внесении изменений в правила землепользования и застройки Хлебородненского сельского поселения Аннинского муниципального района Воронежской области»;

- от 26.03.2018 № 17 «О внесении изменений в решение Совета народных депутатов Хлебородненского сельского поселения Аннинского

муниципального района Воронежской области от 21.06.2011 года № 08 «Об утверждении Правил землепользования и застройки Хлебородненского сельского поселения Аннинского муниципального района Воронежской области»;

- от 20.12.2018 № 58 «О внесении изменений в решение Совета народных депутатов Хлебородненского сельского поселения Аннинского муниципального района Воронежской области от 21.06.2011 года № 8 «Об утверждении Правил землепользования и застройки Хлебородненского сельского поселения Аннинского муниципального района Воронежской области».

3. Контроль исполнения настоящего приказа оставляю за собой.

Заместитель руководителя департамента
архитектуры и градостроительства
Воронежской области – начальник отдела
территориального планирования С.М. Беляева

УТВЕРЖДЕНЫ
приказом департамента
архитектуры и градостроительства
Воронежской области
от 28.09.2020 № 45-01-04/730

ПРАВИЛА ЗЕМЛЕПОЛЬЗОВАНИЯ И ЗАСТРОЙКИ ХЛЕБОРОДНЕНСКОГО СЕЛЬСКОГО ПОСЕЛЕНИЯ АННИНСКОГО МУНИЦИПАЛЬНОГО РАЙОНА ВОРОНЕЖСКОЙ ОБЛАСТИ

ЧАСТЬ I. ПОРЯДОК ПРИМЕНЕНИЯ ПРАВИЛ ЗЕМЛЕПОЛЬЗОВАНИЯ И ЗАСТРОЙКИ И ВНЕСЕНИЯ В НИХ ИЗМЕНЕНИЙ

Раздел 1. Общие положения

1. Предмет регулирования и цели подготовки Правил землепользования и застройки Хлебородненского сельского поселения Аннинского муниципального района Воронежской области

1. Правила землепользования и застройки Хлебородненского сельского поселения Аннинского муниципального района Воронежской области (далее – Правила) являются документом градостроительного зонирования, который утверждается нормативным правовым актом департамента архитектуры и градостроительства Воронежской области и в котором устанавливаются территориальные зоны, градостроительные регламенты, порядок применения такого документа и порядок внесения в него изменений.

2. Правила разработаны в соответствии с Градостроительным кодексом Российской Федерации (далее – ГрК РФ), Земельным кодексом Российской Федерации, Федеральным законом от 06.10.2003 № 131-ФЗ «Об общих принципах организации местного самоуправления в Российской Федерации», иными нормативными правовыми актами Российской Федерации, Воронежской области, муниципальными правовыми актами

муниципального образования с учетом положений нормативных актов и документов, определяющих основные направления социально-экономического и градостроительного развития муниципального образования, а также сведений Единого государственного реестра недвижимости, сведений, документов и материалов, содержащихся в государственных информационных системах обеспечения градостроительной деятельности.

3. Правила разработаны в целях:

– создания условий для устойчивого развития территории муниципального образования, сохранения окружающей среды и объектов культурного наследия;

– создания условий для планировки территории муниципального образования;

– обеспечения прав и законных интересов физических и юридических лиц, в том числе правообладателей земельных участков и объектов капитального строительства;

– создания условий для привлечения инвестиций, в том числе путем предоставления возможности выбора наиболее эффективных видов разрешенного использования земельных участков и объектов капитального строительства.

2. Основные понятия, используемые в Правилах

В настоящих Правилах используются основные понятия, установленные законодательством Российской Федерации.

3. Сфера применения Правил

1. Действие настоящих Правил распространяется на всю территорию Хлебородненского сельского поселения Аннинского муниципального района Воронежской области. Правила обязательны для соблюдения органами государственной власти, органами местного самоуправления, физическими и юридическими лицами, при осуществлении

ими градостроительной деятельности на территории Хлебородненского сельского поселения Аннинского муниципального района Воронежской области.

2. Настоящие Правила применяются наряду с:

– техническими регламентами и иными обязательными требованиями, установленными в соответствии с законодательством в целях обеспечения безопасности жизни и здоровья людей, надежности и безопасности зданий, строений и сооружений, сохранения окружающей природной среды и объектов культурного наследия;

– региональными и местными нормативами градостроительного проектирования.

4. Содержание и порядок применения Правил

1. Правила включают в себя:

1) порядок их применения и внесения изменений в Правила;

2) карту градостроительного зонирования;

3) градостроительные регламенты.

Обязательным приложением к настоящим Правилам являются сведения о границах территориальных зон, которые должны содержать графическое описание местоположения границ территориальных зон, перечень координат характерных точек этих границ в системе координат, используемой для ведения Единого государственного реестра недвижимости.

2. Порядок применения Правил и внесения в них изменений включает в себя положения:

1) о регулировании землепользования и застройки;

2) об изменении видов разрешенного использования земельных участков и объектов капитального строительства физическими и юридическими лицами;

3) о подготовке документации по планировке территории органами местного самоуправления;

4) о проведении общественных обсуждений или публичных слушаний по вопросам землепользования и застройки;

5) о внесении изменений в Правила;

6) о регулировании иных вопросов землепользования и застройки.

5. Использование объектов недвижимости, не соответствующих настоящим Правилам

1. Земельные участки или объекты капитального строительства, виды разрешенного использования, предельные (минимальные и (или) максимальные) размеры и предельные параметры которых не соответствуют градостроительному регламенту, могут использоваться без установления срока приведения их в соответствие с градостроительным регламентом, за исключением случаев, если использование таких земельных участков и объектов капитального строительства опасно для жизни или здоровья человека, для окружающей среды, объектов культурного наследия.

2. Реконструкция указанных в подпункте 1 настоящего пункта объектов капитального строительства может осуществляться только путем приведения таких объектов в соответствие с градостроительным регламентом или путем уменьшения их несоответствия предельным параметрам разрешенного строительства, реконструкции. Изменение видов разрешенного использования указанных земельных участков и объектов капитального строительства может осуществляться путем приведения их в соответствие с видами разрешенного использования земельных участков и объектов капитального строительства, установленными градостроительным регламентом.

3. В случае если использование указанных в подпункте 1 настоящего пункта земельных участков и объектов капитального строительства продолжается и опасно для жизни или здоровья человека, для окружающей среды, объектов культурного наследия, в соответствии с федеральными законами может быть наложен запрет на использование таких земельных участков и объектов.

6. Открытость и доступность информации о землепользовании и застройке

1. Настоящие Правила являются открытыми и общедоступными.

2. Настоящие Правила подлежат опубликованию в порядке, установленном для официального опубликования нормативных правовых актов Воронежской области, и размещению в федеральной государственной информационной системе территориального планирования и в государственной информационной системе обеспечения градостроительной деятельности.

Раздел 2. Положения о регулировании землепользования и застройки

7. Перераспределение полномочий между органами местного самоуправления Хлебородненского сельского поселения Аннинского муниципального района Воронежской области и департаментом архитектуры и градостроительства Воронежской области

1. На основании Закона Воронежской области от 20.12.2018 № 173-ОЗ «О перераспределении полномочий по утверждению правил землепользования и застройки между органами местного самоуправления поселений Воронежской области, городского округа город Нововоронеж, Борисоглебского городского округа и исполнительными органами государственной власти Воронежской области» (далее – Закон Воронежской области) и в соответствии со статьей 8.2 ГрК РФ, пунктом 6.1 статьи 26.3 Федерального закона от 06.10.1999 № 184-ФЗ «Об общих принципах организации законодательных (представительных) и исполнительных органов государственной власти субъектов Российской Федерации», частью 1.2 статьи 17 Федерального закона от 06.10.2003 № 131-ФЗ «Об общих принципах организации местного самоуправления в Российской Федерации» полномочия по утверждению Правил перераспределены между органами местного самоуправления Хлебородненского сельского поселения Аннинского муниципального района Воронежской области и департаментом архитектуры и градостроительства Воронежской области

(далее – Уполномоченный орган) на срок, установленный Законом Воронежской области.

2. После истечения срока, указанного в Законе Воронежской области, полномочия Уполномоченного органа, предусмотренные настоящими Правилами, осуществляются органами местного самоуправления Хлебородненского сельского поселения Аннинского муниципального района Воронежской области в соответствии с требованиями ГрК РФ.

8. Полномочия Уполномоченного органа по вопросам землепользования и застройки

1. Полномочия Уполномоченного органа по вопросам землепользования и застройки включают:

1) принятие решений о подготовке проекта Правил, о подготовке проекта о внесении изменений в Правила;

2) утверждение Правил, утверждение внесения изменений в Правила;

3) принятие решений о предоставлении разрешений на условно разрешенный вид использования объектов капитального строительства или земельного участка;

4) принятие решений о предоставлении разрешения на отклонение от предельных параметров разрешенного строительства, реконструкции объектов капитального строительства;

5) иные полномочия в соответствии с действующим законодательством.

9. Комиссия по подготовке проектов Правил

1. Комиссия по подготовке проектов правил землепользования и застройки поселений Воронежской области, городского округа город Нововоронеж, Борисоглебского городского округа (далее – Комиссия) является специально созданным постоянно действующим коллегиальным

органом при Уполномоченном органе в целях реализации полномочий, указанных в пункте 8 настоящих Правил, перераспределенных в соответствии с Законом Воронежской области и обеспечения выполнения задач градостроительного зонирования.

2. Комиссия создается и прекращает свою деятельность приказом Уполномоченного органа.

3. Состав и порядок деятельности Комиссии утверждается приказом Уполномоченного органа.

Раздел 3. Положения об изменении видов разрешенного использования земельных участков и объектов капитального строительства физическими и юридическими лицами

10. Изменение видов разрешенного использования земельных участков и объектов капитального строительства

1. Для каждой из установленных настоящими Правилами территориальных зон могут устанавливаться основные, условно разрешенные и вспомогательные виды разрешенного использования земельных участков и объектов капитального строительства.

2. Изменение одного вида разрешенного использования земельных участков и объектов капитального строительства на другой вид такого использования осуществляется в соответствии с градостроительным регламентом при условии соблюдения требований технических регламентов.

3. Основные и вспомогательные виды разрешенного использования земельных участков и объектов капитального строительства правообладателями земельных участков и объектов капитального строительства, за исключением органов государственной власти, органов местного самоуправления, государственных и муниципальных учреждений, государственных и муниципальных унитарных предприятий, выбираются самостоятельно без дополнительных разрешений и согласования.

4. Решения об изменении одного вида разрешенного использования земельных участков и объектов капитального строительства, расположенных

на землях, на которые действие градостроительных регламентов не распространяется или для которых градостроительные регламенты не устанавливаются, на другой вид такого использования принимаются в соответствии с федеральными законами.

11. Предоставление разрешения на условно разрешенный вид использования земельного участка или объекта капитального строительства

1. Физическое или юридическое лицо, заинтересованное в предоставлении разрешения на условно разрешенный вид использования земельного участка или объекта капитального строительства (далее - разрешение на условно разрешенный вид использования), направляет заявление о предоставлении разрешения на условно разрешенный вид использования в Комиссию. Заявление о предоставлении разрешения на условно разрешенный вид использования может быть направлено в форме электронного документа, подписанного электронной подписью в соответствии с требованиями Федерального закона от 06.04.2011 № 63-ФЗ «Об электронной подписи».

2. Порядок предоставления разрешения на условно разрешенный вид использования земельного участка или объекта капитального строительства определен статьей 39 ГрК РФ.

3. Проект решения о предоставлении разрешения на условно разрешенный вид использования подлежит рассмотрению на общественных обсуждениях или публичных слушаниях, проводимых в порядке, установленном статьей 5.1 ГрК РФ, с учетом положений статьи 39 ГрК РФ.

12. Предоставление разрешения на отклонение от предельных параметров разрешенного строительства, реконструкции объектов капитального строительства

1. Правообладатели земельных участков, размеры которых меньше установленных градостроительным регламентом минимальных размеров земельных участков либо конфигурация, инженерно-геологические или иные

характеристики которых неблагоприятны для застройки, вправе обратиться за разрешениями на отклонение от предельных параметров разрешенного строительства, реконструкции объектов капитального строительства (далее также – разрешение на отклонение от предельных параметров).

2. Правообладатели земельных участков вправе обратиться за разрешениями на отклонение от предельных параметров разрешенного строительства, реконструкции объектов капитального строительства, если такое отклонение необходимо в целях однократного изменения одного или нескольких предельных параметров разрешенного строительства, реконструкции объектов капитального строительства, установленных градостроительным регламентом для конкретной территориальной зоны, не более чем на десять процентов.

3. Порядок предоставления разрешения на отклонение от предельных параметров определен статьей 40 ГрК РФ.

4. Проект решения о предоставлении разрешения на отклонение от предельных параметров подлежит рассмотрению на общественных обсуждениях или публичных слушаниях, проводимых в порядке, установленном статьей 5.1 ГрК РФ, с учетом положений статьи 39 ГрК РФ, за исключением случая, указанного в части 1.1 статьи 40 ГрК РФ.

Раздел 4. Положения о подготовке документации по планировке территории органами местного самоуправления

13. Общие положения о подготовке документации по планировке территории

1. Подготовка документации по планировке территории осуществляется в целях обеспечения устойчивого развития территорий, в том числе выделения элементов планировочной структуры, установления границ земельных участков, установления границ зон планируемого размещения объектов капитального строительства.

2. Подготовка документации по планировке территории осуществляется в соответствии с главой 5 ГрК РФ.

3. Состав и содержание документации по планировке территории определяется ГрК РФ.

Раздел 5. Положения о проведении общественных обсуждений или публичных слушаний по вопросам землепользования и застройки

14. Общие положения о порядке проведения общественных обсуждений или публичных слушаний в сфере градостроительной деятельности

1. В целях соблюдения права человека на благоприятные условия жизнедеятельности, прав и законных интересов правообладателей земельных участков и объектов капитального строительства по проектам правил землепользования и застройки, проектам планировки территории, проектам межевания территории, проектам, предусматривающим внесение изменений в один из указанных утвержденных документов, проектам решений о предоставлении разрешения на условно разрешенный вид использования земельного участка или объекта капитального строительства, проектам решений о предоставлении разрешения на отклонение от предельных параметров разрешенного строительства, реконструкции объектов капитального строительства в соответствии с уставом муниципального образования и (или) нормативным правовым актом представительного органа муниципального образования и с учетом положений ГрК РФ проводятся общественные обсуждения или публичные слушания, за исключением случаев, предусмотренных ГрК РФ и другими федеральными законами.

2. Порядок проведения общественных обсуждений или публичных слушаний определяется ГрК РФ, Уставом Хлебородненского сельского поселения Аннинского муниципального района Воронежской области и (или) нормативным правовым актом представительного органа муниципального образования.

Раздел 6. Положения о внесении изменений в Правила

15. Основания и порядок внесения изменений в Правила

1. Основания для рассмотрения вопроса о внесении изменений в настоящие Правила предусмотрены статьей 33 ГрК РФ.

2. Внесение изменений в Правила осуществляется в порядке, предусмотренном статьями 31 и 32 ГрК РФ, с учетом особенностей, установленных статьей 33 ГрК РФ.

Раздел 7. Положения о регулировании иных вопросов землепользования и застройки

16. Общие принципы регулирования иных вопросов землепользования и застройки на территории Хлебородненского сельского поселения Аннинского муниципального района Воронежской области

Иные вопросы землепользования и застройки на территории Хлебородненского сельского поселения Аннинского муниципального района Воронежской области регулируются законодательством Российской Федерации, Воронежской области, муниципальными правовыми актами Хлебородненского сельского поселения Аннинского муниципального района Воронежской области.

ЧАСТЬ II. КАРТА ГРАДОСТРОИТЕЛЬНОГО ЗОНИРОВАНИЯ

17. Карты градостроительного зонирования

1. Карта градостроительного зонирования территории Хлебородненского сельского поселения Аннинского муниципального района Воронежской области.

ПРАВИЛА ЗЕМЛЕПОЛЬЗОВАНИЯ И ЗАСТРОЙКИ

Карта градостроительного зонирования территории Хлебородненского сельского поселения Аннинского муниципального района Воронежской области

УСЛОВНЫЕ ОБОЗНАЧЕНИЯ

Территориальные границы

- Граница сельского поселения
- Граница населенного пункта

Территории,для которых градостроительные регламенты не устанавливаются

- Сельскохозяйственные угодья в составе земель сельскохозяйственного назначения
- Земли,покрытые поверхностными водами

Территориальные зоны

- Ж1 — Зона застройки индивидуальными жилыми домами
- ОД — Общественно-деловая зона
- СХ1 — Зона сельскохозяйственного использования в границах населенных пунктов
- СХ2 — Зона сельскохозяйственного производства
- ИТ1 — Зона улиц,дорог,инженерной и транспортной инфраструктуры
- СН1 — Зона ритуальных объектов

Объекты транспортной инфраструктуры

- Улично-дорожная сеть населенного пункта

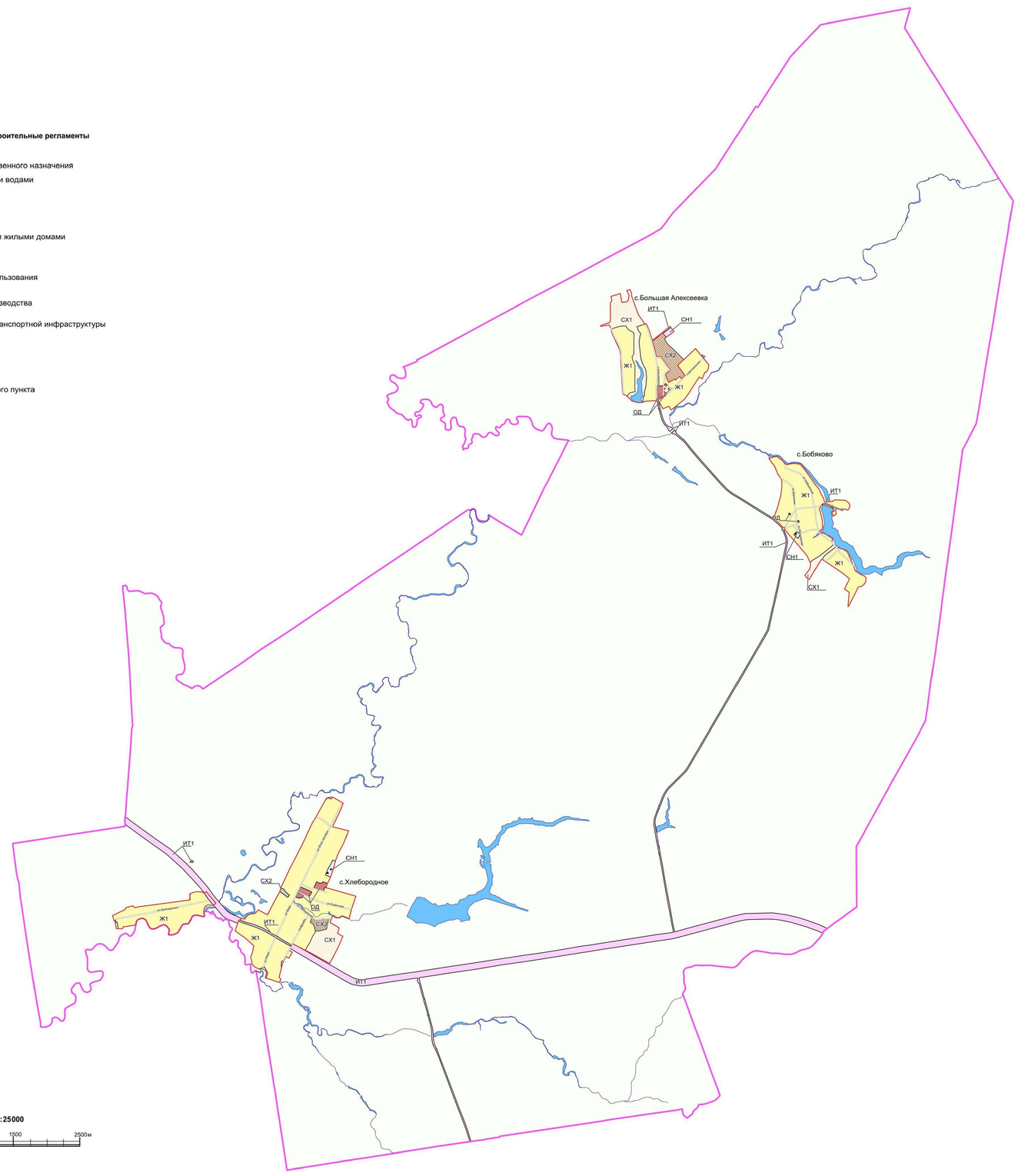

МАСШТАБ 1:25000

м 250 0 500 1500 2500м

2. Карта градостроительного зонирования с отображением зон с особыми условиями использования территории Хлебородненского сельского поселения Аннинского муниципального района Воронежской области.

ПРАВИЛА ЗЕМЛЕПОЛЬЗОВАНИЯ И ЗАСТРОЙКИ

Карта градостроительного зонирования
с отображением зон с особыми условиями использования территории
Хлебородненского сельского поселения Аннинского муниципального района Воронежской области

УСЛОВНЫЕ ОБОЗНАЧЕНИЯ

Территориальные границы

- Граница сельского поселения
- Граница населенного пункта

Территории, для которых градостроительные регламенты не устанавливаются

- Сельскохозяйственные угодья в составе земель сельскохозяйственного назначения
- Земли, покрытые поверхностными водами

Территориальные зоны

- Зона застройки индивидуальными жилыми домами
- Общественно-деловая зона
- Зона сельскохозяйственного использования в границах населенных пунктов
- Зона сельскохозяйственного производства
- Зона улиц, дорог, инженерной и транспортной инфраструктуры
- Зона ритуальных объектов

Зоны с особыми условиями использования территории

- Водоохранная зона
- Рыбоохранная зона
- Прибрежная защитная полоса
- Зона санитарной охраны источников питьевого и хозяйственно-бытового водоснабжения (первый пояс)
- Зоны затопления и подтопления
- Санитарно-защитная зона
- Охранная зона объектов электроэнергетики
- Охранная зона трубопроводов
- Придорожные полосы автомобильных дорог

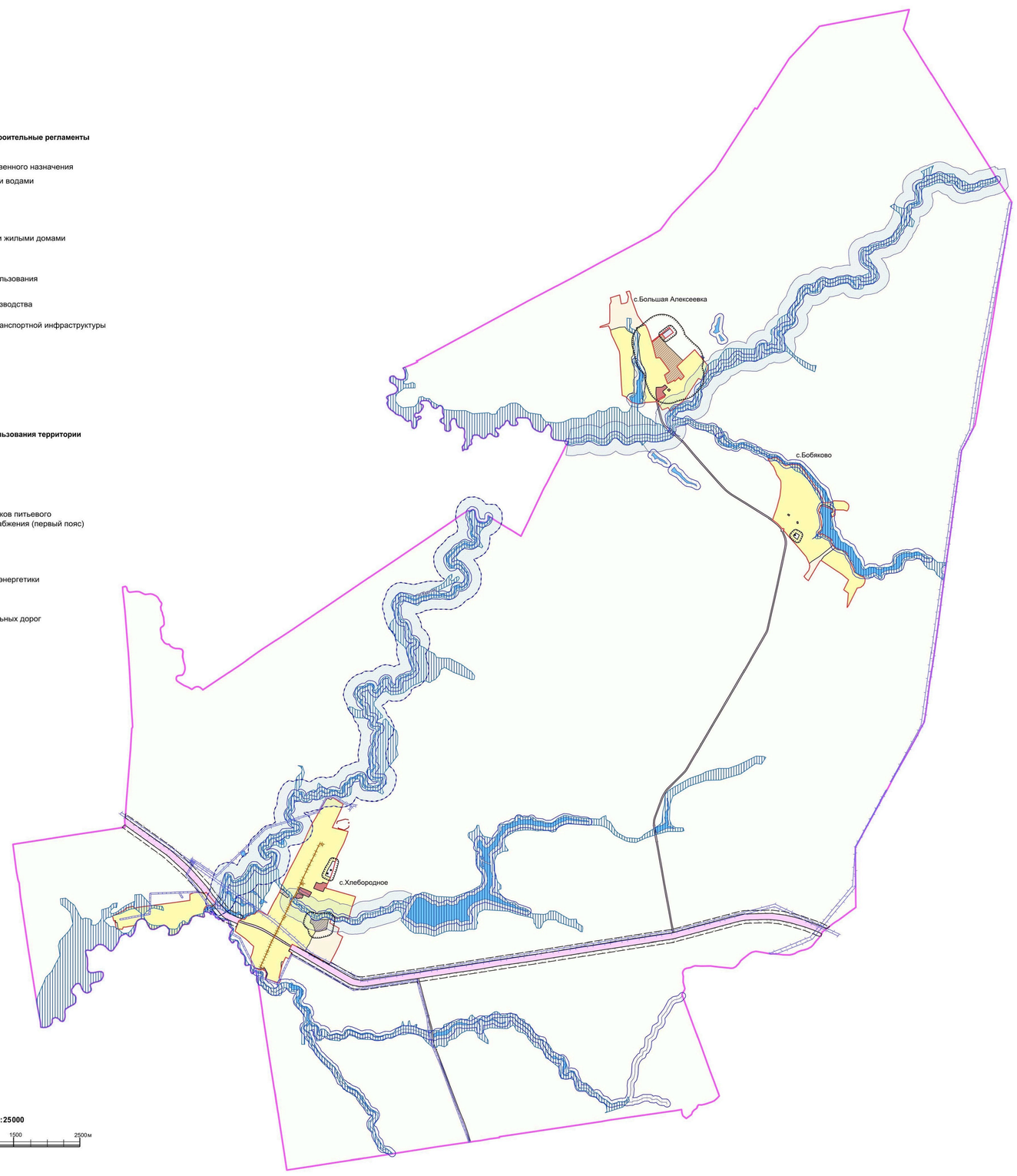

МАСШТАБ 1:25000

м 250 0 500 1500 2500м

18. Перечень территориальных зон, установленных на карте градостроительного зонирования

1. Порядок установления территориальных зон определен статьей 34 ГрК РФ. На карте градостроительного зонирования установлены следующие виды территориальных зон:

Наименование территориальной зоны	Кодовое обозначение территориальной зоны
Жилые зоны	
Зона застройки индивидуальными жилыми домами	**Ж1**
Общественно-деловые зоны	
Общественно-деловая зона	**ОД**
Зоны инженерной и транспортной инфраструктуры	
Зона улиц, дорог, инженерной и транспортной инфраструктуры	**ИТ1**
Зоны сельскохозяйственного использования	
Зона сельскохозяйственного использования в границах населенных пунктов	**СХ1**
Зона сельскохозяйственного производства	**СХ2**
Зоны специального назначения	
Зона ритуальных объектов	**СН1**

2. Сведения о границах территориальных зон, содержащие графическое описание местоположения границ территориальных зон, перечень координат характерных точек границ территориальных зон села Хлебородное, являются приложением № 1 к настоящим Правилам.

3. Сведения о границах территориальных зон, содержащие графическое описание местоположения границ территориальных зон, перечень координат характерных точек границ территориальных зон села Бобяково, являются приложением № 2 к настоящим Правилам.

4. Сведения о границах территориальных зон, содержащие графическое описание местоположения границ территориальных зон, перечень координат характерных точек границ территориальных зон села Большая Алексеевка, являются приложением № 3 к настоящим Правилам.

5. Сведения о границах территориальных зон, содержащие графическое описание местоположения границ территориальных зон, перечень координат характерных точек границ территориальных зон, расположенных за

границами населенных пунктов на территории Хлебородненского сельского поселения, являются приложением № 4 к настоящим Правилам.

ЧАСТЬ III. ГРАДОСТРОИТЕЛЬНЫЕ РЕГЛАМЕНТЫ

19. Общие положения о градостроительном регламенте

1. Градостроительным регламентом определяется правовой режим земельных участков, равно как всего, что находится над и под поверхностью земельных участков и используется в процессе их застройки и последующей эксплуатации объектов капитального строительства.

2. Действие градостроительного регламента распространяется в равной мере на все земельные участки и объекты капитального строительства, расположенные в пределах границ территориальной зоны, обозначенной на карте градостроительного зонирования.

3. Земли и земельные участки, на которые действие градостроительных регламентов не распространяется или для которых градостроительные регламенты не устанавливаются, определены статьей 36 ГрК РФ.

20. Виды разрешенного использования

1. Разрешенное использование земельных участков и объектов капитального строительства может быть следующих видов:

– основные виды разрешенного использования;

– условно разрешенные виды использования;

– вспомогательные виды разрешенного использования, допустимые только в качестве дополнительных по отношению к основным видам разрешенного использования и условно разрешенным видам использования и осуществляемые совместно с ними.

2. Виды разрешенного использования (далее – ВРИ) земельных участков в настоящих Правилах определяются в соответствии с приказом Министерства экономического развития Российской Федерации от 01.09.2014 № 540 «Об утверждении классификатора видов разрешенного использования земельных участков».

21. Градостроительные регламенты территориальных зон

1. Зона застройки индивидуальными жилыми домами – Ж1

№ п/п	Код ВРИ	Наименование ВРИ	Предельные (минимальные и (или) максимальные) размеры земельных участков, в том числе их площадь, м^2		Максимальный процент застройки в границах земельного участка	Предельное количество этажей или предельная высота зданий, строений, сооружений	Минимальные отступы от границ земельных участков в целях определения мест допустимого размещения зданий, строений, сооружений, за пределами которых запрещено строительство зданий, строений, сооружений
			min	max			
ОСНОВНЫЕ ВИДЫ РАЗРЕШЕННОГО ИСПОЛЬЗОВАНИЯ ЗЕМЕЛЬНЫХ УЧАСТКОВ И ОБЪЕКТОВ КАПИТАЛЬНОГО СТРОИТЕЛЬСТВА							
1	2.1	Для индивидуального жилищного строительства	300	3000	50%	3 этажа	3 метра
2	2.3	Блокированная жилая застройка	80	3000	50%	3 этажа	3 метра; 0 метров – при примыкании к соседним зданиям
3	2.2	Для ведения личного подсобного хозяйства (приусадебный земельный участок)	300	5000	30%	3 этажа	3 метра
4	13.1	Ведение огородничества	100	4500	0%	не подлежат установлению	
5	1.19	Сенокошение	600	50000	0%	не подлежат установлению	
6	1.20	Выпас сельскохозяйственных животных	300	50000	0%	не подлежат установлению	
7	3.1.1	Предоставление коммунальных услуг	не подлежит установлению	5000	не подлежит установлению		
8	3.1.2	Административные здания организаций, обеспечивающих предоставление коммунальных услуг	не подлежат установлению		60%	3 этажа	3 метра
9	3.2.2	Оказание социальной помощи населению	не подлежит установлению		60%	3 этажа	3 метра
10	3.2.3	Оказание услуг связи	не подлежат установлению		60%	3 этажа	3 метра
11	3.2.4	Общежития	600		не подлежит установлению	45%	4 этажа

№ п/п	Код ВРИ	Наименование ВРИ	Предельные (минимальные и (или) максимальные) размеры земельных участков, в том числе их площадь, м^2		Максимальный процент застройки в границах земельного участка	Предельное количество этажей или предельная высота зданий, строений, сооружений	Минимальные отступы от границ земельных участков в целях определения мест допустимого размещения зданий, строений, сооружений, за пределами которых запрещено строительство зданий, строений, сооружений
			min	max			
12	3.4.1	Амбулаторно-поликлиническое обслуживание	не подлежат установлению			3 этажа	3 метра
13	3.5.1	Дошкольное, начальное и среднее общее образование	не подлежат установлению			4 этажа	3 метра
14	3.6.2.	Парки культуры и отдыха	не подлежат установлению				
15	5.1.3	Площадки для занятий спортом	не подлежат установлению				
16	11.0	Водные объекты	градостроительный регламент не устанавливается				
17	11.1	Общее пользование водными объектами	не подлежат установлению				
18	12.0.1	Улично-дорожная сеть	действие градостроительного регламента не распространяется				
19	12.0.2	Благоустройство территории	действие градостроительного регламента не распространяется				
УСЛОВНО РАЗРЕШЕННЫЕ ВИДЫ ИСПОЛЬЗОВАНИЯ ЗЕМЕЛЬНЫХ УЧАСТКОВ И ОБЪЕКТОВ КАПИТАЛЬНОГО СТРОИТЕЛЬСТВА							
20	2.1.1	Малоэтажная многоквартирная жилая застройка	600	не подлежит установлению	45%	4 этажа	6 метров
21	2.7.1	Хранение автотранспорта	не подлежат установлению				
22	3.3	Бытовое обслуживание	200	5000	60%	3 этажа	3 метра
23	3.6.1	Объекты культурно-досуговой деятельности	200	5000	60%	3 этажа	3 метра
24	3.7.1	Осуществление религиозных обрядов	не подлежат установлению				3 метра
25	3.8.1	Государственное управление	не подлежат установлению		60%	4 этажа	3 метра
26	3.10.1	Амбулаторное ветеринарное обслуживание	200	5000	60%	3 этажа	3 метра
27	4.1	Деловое управление	не подлежат установлению		60%	4 этажа	3 метра
28	4.4	Магазины	200	5000	60%	3 этажа	3 метра
29	4.5	Банковская и страховая деятельность	не подлежат установлению		60%	3 этажа	3 метра

№ п/п	Код ВРИ	Наименование ВРИ	Предельные (минимальные и (или) максимальные) размеры земельных участков, в том числе их площадь, м^2		Максимальный процент застройки в границах земельного участка	Предельное количество этажей или предельная высота зданий, строений, сооружений	Минимальные отступы от границ земельных участков в целях определения мест допустимого размещения зданий, строений, сооружений, за пределами которых запрещено строительство зданий, строений, сооружений
			min	max			
30	4.6	Общественное питание	200	5000	50%	3 этажа	3 метра
31	4.9	Служебные гаражи	не подлежит установлению	5000	60%	не подлежит установлению	3 метра
32	5.1.2	Обеспечение занятий спортом в помещениях	не подлежат установлению		45%	не подлежит установлению	3 метра
33	6.4	Пищевая промышленность	не подлежит установлению	5000	не подлежат установлению	15 метров	3 метра
34	8.3	Обеспечение внутреннего правопорядка	не подлежат установлению				3 метра
35	13.2	Ведение садоводства	400	5000	30%	3 этажа	3 метра

Ограничения использования земельных участков и объектов капитального строительства, устанавливаемые в соответствии с законодательством Российской Федерации, определяются пунктом 22 настоящих Правил.

2. Общественно-деловая зона – ОД

№ п/п	Код ВРИ	Наименование ВРИ	Предельные (минимальные и (или) максимальные) размеры земельных участков, в том числе их площадь, м²		Максимальный процент застройки в границах земельного участка	Предельное количество этажей или предельная высота зданий, строений, сооружений	Минимальные отступы от границ земельных участков в целях определения мест допустимого размещения зданий, строений, сооружений, за пределами которых запрещено строительство зданий, строений, сооружений
			min	max			
ОСНОВНЫЕ ВИДЫ РАЗРЕШЕННОГО ИСПОЛЬЗОВАНИЯ ЗЕМЕЛЬНЫХ УЧАСТКОВ И ОБЪЕКТОВ КАПИТАЛЬНОГО СТРОИТЕЛЬСТВА							
1	3.1.1	Предоставление коммунальных услуг	не подлежит установлению	5000	не подлежит установлению		
2	3.1.2	Административные здания организаций, обеспечивающих предоставление коммунальных услуг	не подлежат установлению		60%	не подлежит установлению	3 метра
3	3.2.2	Оказание социальной помощи населению	не подлежат установлению		60%	не подлежит установлению	6 метров
4	3.2.3	Оказание услуг связи	не подлежат установлению		60%	не подлежит установлению	6 метров
5	3.2.4	Общежития	600	не подлежит установлению	45%	не подлежит установлению	6 метров
6	3.3	Бытовое обслуживание	200	не подлежит установлению	60%	не подлежит установлению	6 метров
7	3.4.1	Амбулаторно-поликлиническое обслуживание	не подлежат установлению			не подлежит установлению	6 метров
8	3.5.1	Дошкольное, начальное и среднее общее образование	не подлежат установлению			4 этажа	6 метров
9	3.6.1	Объекты культурно-досуговой деятельности	не подлежат установлению		60%	не подлежит установлению	6 метров
10	3.6.2.	Парки культуры и отдыха	не подлежат установлению				
11	3.7.1	Осуществление религиозных обрядов	не подлежат установлению				6 метров
12	3.8.1	Государственное управление	не подлежат установлению		60%	не подлежит установлению	6 метров
13	3.10.1	Амбулаторное ветеринарное обслуживание	не подлежат установлению		60%	3 этажа	3 метра

№ п/п	Код ВРИ	Наименование ВРИ	Предельные (минимальные и (или) максимальные) размеры земельных участков, в том числе их площадь, м²		Максимальный процент застройки в границах земельного участка	Предельное количество этажей или предельная высота зданий, строений, сооружений	Минимальные отступы от границ земельных участков в целях определения мест допустимого размещения зданий, строений, сооружений, за пределами которых запрещено строительство зданий, строений, сооружений
			min	max			
14	4.1	Деловое управление	не подлежат установлению		50%	не подлежит установлению	6 метров
15	4.3	Рынки	не подлежат установлению		45%	не подлежит установлению	6 метров
16	4.4	Магазины	200	не подлежит установлению	60%	не подлежит установлению	3 метра
17	4.5	Банковская и страховая деятельность	не подлежат установлению		60%	не подлежит установлению	6 метров
18	4.6	Общественное питание	400	не подлежит установлению	50%	не подлежит установлению	6 метров
19	4.9	Служебные гаражи	не подлежат установлению				3 метра
20	5.1.2	Обеспечение занятий спортом в помещениях	не подлежат установлению		45%	не подлежит установлению	6 метров
21	5.1.3	Площадки для занятий спортом	не подлежат установлению				
22	8.3	Обеспечение внутреннего правопорядка	не подлежат установлению				3 метра
23	12.0.1	Улично-дорожная сеть	действие градостроительного регламента не распространяется				
24	12.0.2	Благоустройство территории	действие градостроительного регламента не распространяется				
УСЛОВНО РАЗРЕШЕННЫЕ ВИДЫ ИСПОЛЬЗОВАНИЯ ЗЕМЕЛЬНЫХ УЧАСТКОВ И ОБЪЕКТОВ КАПИТАЛЬНОГО СТРОИТЕЛЬСТВА							
25	2.1.1	Малоэтажная многоквартирная жилая застройка	600	не подлежит установлению	45%	4 этажа	6 метров
26	2.7.1	Хранение автотранспорта	не подлежат установлению				1 метр

Ограничения использования земельных участков и объектов капитального строительства, устанавливаемые в соответствии с законодательством Российской Федерации, определяются пунктом 22 настоящих Правил.

3. Зона улиц, дорог, инженерной и транспортной инфраструктуры – ИТ1

№ п/п	Код ВРИ	Наименование ВРИ	Предельные (минимальные и (или) максимальные) размеры земельных участков, в том числе их площадь, м²		Максимальный процент застройки в границах земельного участка	Предельное количество этажей или предельная высота зданий, строений, сооружений	Минимальные отступы от границ земельных участков в целях определения мест допустимого размещения зданий, строений, сооружений, за пределами которых запрещено строительство зданий, строений, сооружений
			min	max			
ОСНОВНЫЕ ВИДЫ РАЗРЕШЕННОГО ИСПОЛЬЗОВАНИЯ ЗЕМЕЛЬНЫХ УЧАСТКОВ И ОБЪЕКТОВ КАПИТАЛЬНОГО СТРОИТЕЛЬСТВА							
1	7.2.1	Размещение автомобильных дорог	действие градостроительного регламента не распространяется				
2	3.1.1	Предоставление коммунальных услуг	не подлежат установлению				
3	6.8	Связь	не подлежат установлению				3 метра
4	6.7	Энергетика	не подлежат установлению				3 метра
5	11.3	Гидротехнические сооружения	не подлежат установлению				3 метра
6	12.0.1	Улично-дорожная сеть	действие градостроительного регламента не распространяется				
УСЛОВНО РАЗРЕШЕННЫЕ ВИДЫ ИСПОЛЬЗОВАНИЯ ЗЕМЕЛЬНЫХ УЧАСТКОВ И ОБЪЕКТОВ КАПИТАЛЬНОГО СТРОИТЕЛЬСТВА							
7	4.9.1	Объекты дорожного сервиса	не подлежат установлению				3 метра

Ограничения использования земельных участков и объектов капитального строительства, устанавливаемые в соответствии с законодательством Российской Федерации, определяются пунктом 22 настоящих Правил.

4. Зона сельскохозяйственного использования в границах населенных пунктов – СХ1

№ п/п	Код ВРИ	Наименование ВРИ	Предельные (минимальные и (или) максимальные) размеры земельных участков, в том числе их площадь, м²		Максимальный процент застройки в границах земельного участка	Предельное количество этажей или предельная высота зданий, строений, сооружений	Минимальные отступы от границ земельных участков в целях определения мест допустимого размещения зданий, строений, сооружений, за пределами которых запрещено строительство зданий, строений, сооружений
			min	max			
ОСНОВНЫЕ ВИДЫ РАЗРЕШЕННОГО ИСПОЛЬЗОВАНИЯ ЗЕМЕЛЬНЫХ УЧАСТКОВ И ОБЪЕКТОВ КАПИТАЛЬНОГО СТРОИТЕЛЬСТВА							
1	1.3	Овощеводство	не подлежат установлению				
2	1.5	Садоводство	не подлежат установлению				
3	1.12	Пчеловодство	не подлежат установлению				
4	1.13	Рыбоводство	не подлежат установлению				
5	1.16	Ведение личного подсобного хозяйства на полевых участках	не подлежат установлению				
6	1.17	Питомники	не подлежат установлению				
7	1.19	Сенокошение	не подлежат установлению				
8	1.20	Выпас сельскохозяйственных животных	не подлежат установлению				
9	3.1.1	Предоставление коммунальных услуг	не подлежат установлению				
10	11.0	Водные объекты	градостроительный регламент не устанавливается				
11	11.1	Общее пользование водными объектами	не подлежат установлению				
12	12.0.2	Благоустройство территории	действие градостроительного регламента не распространяется				
13	13.1	Ведение огородничества	100	4500	0%	не подлежат установлению	
УСЛОВНО РАЗРЕШЕННЫЕ ВИДЫ ИСПОЛЬЗОВАНИЯ ЗЕМЕЛЬНЫХ УЧАСТКОВ И ОБЪЕКТОВ КАПИТАЛЬНОГО СТРОИТЕЛЬСТВА							
14	1.15	Хранение и переработка сельскохозяйственной продукции	не подлежат установлению				3 метра
15	5.3	Охота и рыбалка	не подлежат установлению				
16	6.8	Связь	не подлежат установлению				3 метра
17	11.3	Гидротехнические сооружения	не подлежат установлению				3 метра

Ограничения использования земельных участков и объектов капитального строительства, устанавливаемые в соответствии с законодательством Российской Федерации, определяются пунктом 22 настоящих Правил.

5. Зона сельскохозяйственного производства – СХ2

№ п/п	Код ВРИ	Наименование ВРИ	Предельные (минимальные и (или) максимальные) размеры земельных участков, в том числе их площадь, м²		Максимальный процент застройки в границах земельного участка	Предельное количество этажей или предельная высота зданий, строений, сооружений	Минимальные отступы от границ земельных участков в целях определения мест допустимого размещения зданий, строений, сооружений, за пределами которых запрещено строительство зданий, строений, сооружений
			min	max			
ОСНОВНЫЕ ВИДЫ РАЗРЕШЕННОГО ИСПОЛЬЗОВАНИЯ ЗЕМЕЛЬНЫХ УЧАСТКОВ И ОБЪЕКТОВ КАПИТАЛЬНОГО СТРОИТЕЛЬСТВА							
1	1.12	Пчеловодство	не подлежат установлению				
2	1.15	Хранение и переработка сельскохозяйственной продукции	не подлежат установлению				3 метра
3	1.16	Ведение личного подсобного хозяйства на полевых участках	не подлежат установлению				
4	1.17	Питомники	не подлежат установлению				
5	1.18	Обеспечение сельскохозяйственного производства	не подлежат установлению				3 метра
6	3.1.1	Предоставление коммунальных услуг	не подлежат установлению				
7	4.1	Деловое управление	не подлежат установлению		50%	не подлежит установлению	3 метра
8	4.4	Магазины	не подлежит установлению	5000	50%	не подлежит установлению	3 метра
9	6.4	Пищевая промышленность	400	5000	50%	15 метров	3 метра
10	6.9	Склады	не подлежат установлению		60%	не подлежит установлению	3 метра
11	6.9.1	Складские площадки	не подлежат установлению				
12	12.0.2	Благоустройство территории	действие градостроительного регламента не распространяется				
УСЛОВНО РАЗРЕШЕННЫЕ ВИДЫ ИСПОЛЬЗОВАНИЯ ЗЕМЕЛЬНЫХ УЧАСТКОВ И ОБЪЕКТОВ КАПИТАЛЬНОГО СТРОИТЕЛЬСТВА							
13	1.8	Скотоводство	не подлежат установлению				3 метра

№ п/п	Код ВРИ	Наименование ВРИ	Предельные (минимальные и (или) максимальные) размеры земельных участков, в том числе их площадь, м²		Максимальный процент застройки в границах земельного участка	Предельное количество этажей или предельная высота зданий, строений, сооружений	Минимальные отступы от границ земельных участков в целях определения мест допустимого размещения зданий, строений, сооружений, за пределами которых запрещено строительство зданий, строений, сооружений
			min	max			
14	5.3	Охота и рыбалка	не подлежат установлению				
15	6.8	Связь	не подлежат установлению				3 метра

Ограничения использования земельных участков и объектов капитального строительства, устанавливаемые в соответствии с законодательством Российской Федерации, определяются пунктом 22 настоящих Правил.

6. Зона ритуальных объектов - СН1

№ п/п	Код ВРИ	Наименование ВРИ	Предельные (минимальные и (или) максимальные) размеры земельных участков, в том числе их площадь, м²		Максимальный процент застройки в границах земельного участка	Предельное количество этажей или предельная высота зданий, строений, сооружений	Минимальные отступы от границ земельных участков в целях определения мест допустимого размещения зданий, строений, сооружений, за пределами которых запрещено строительство зданий, строений, сооружений
			min	max			
ОСНОВНЫЕ ВИДЫ РАЗРЕШЕННОГО ИСПОЛЬЗОВАНИЯ ЗЕМЕЛЬНЫХ УЧАСТКОВ И ОБЪЕКТОВ КАПИТАЛЬНОГО СТРОИТЕЛЬСТВА							
1	12.1	Ритуальная деятельность	не подлежит установлению	400000	не подлежат установлению		3 метра
2	12.0.2	Благоустройство территории	действие градостроительного регламента не распространяется				
3	3.1.1	Предоставление коммунальных услуг	не подлежат установлению				
УСЛОВНО РАЗРЕШЕННЫЕ ВИДЫ ИСПОЛЬЗОВАНИЯ ЗЕМЕЛЬНЫХ УЧАСТКОВ И ОБЪЕКТОВ КАПИТАЛЬНОГО СТРОИТЕЛЬСТВА							

№ п/п	Код ВРИ	Наименование ВРИ	Предельные (минимальные и (или) максимальные) размеры земельных участков, в том числе их площадь, м^2		Максимальный процент застройки в границах земельного участка	Предельное количество этажей или предельная высота зданий, строений, сооружений	Минимальные отступы от границ земельных участков в целях определения мест допустимого размещения зданий, строений, сооружений, за пределами которых запрещено строительство зданий, строений, сооружений
			min	max			
4	Не установлены						

Ограничения использования земельных участков и объектов капитального строительства, устанавливаемые в соответствии с законодательством Российской Федерации, определяются пунктом 22 настоящих Правил.

22. Ограничения использования земельных участков и объектов капитального строительства, устанавливаемые в соответствии с законодательством Российской Федерации

1. На территории Хлебородненского сельского поселения Аннинского муниципального района Воронежской области располагаются следующие зоны с особыми условиями использования территории:

1) охранная зона объектов электроэнергетики (объектов электросетевого хозяйства и объектов по производству электрической энергии);

2) придорожные полосы автомобильных дорог;

3) охранная зона трубопроводов (газопроводов, нефтепроводов и нефтепродуктопроводов, аммиакопроводов);

4) водоохранная (рыбоохранная) зона;

5) прибрежная защитная полоса;

6) зоны санитарной охраны источников питьевого и хозяйственно-бытового водоснабжения, а также устанавливаемые в случаях, предусмотренных Водным кодексом Российской Федерации, в отношении подземных водных объектов зоны специальной охраны;

7) зоны затопления и подтопления;

8) санитарно-защитная зона.

2. Ограничения для зон с особыми условиями использования территории установлены в соответствии с действующими нормативами.

№ п/п	Вид зоны	Ограничения в использовании земельных участков и объектов капитального строительства	Основания установления ограничений
1	Охранная зона объектов электроэнергетики (объектов электросетевого хозяйства и объектов по производству электрической энергии)	1. В охранных зонах объектов электросетевого хозяйства, размещенных на земельных участках, запрещается осуществлять любые действия, которые могут нарушить безопасную работу объектов электросетевого хозяйства, в том числе привести к их повреждению или уничтожению, и (или) повлечь причинение вреда жизни, здоровью граждан и имуществу физических или юридических лиц, а также повлечь нанесение экологического ущерба и возникновение пожаров, в том числе: - набрасывать на провода и опоры воздушных линий электропередачи посторонние предметы, а также подниматься на опоры воздушных линий электропередачи; - размещать любые объекты и предметы (материалы) в пределах созданных в соответствии с требованиями нормативно-технических документов проходов и подъездов для доступа к объектам электросетевого хозяйства, а также проводить любые работы и возводить сооружения, которые могут препятствовать доступу к объектам электросетевого хозяйства, без создания необходимых для такого доступа проходов и подъездов; - находиться в пределах огороженной территории и помещениях распределительных устройств и подстанций, открывать двери и люки распределительных устройств и подстанций, производить переключения и подключения в электрических сетях (указанное	Постановление Правительства Российской Федерации от 24.02.2009 № 160 «О порядке установления охранных зон объектов электросетевого хозяйства и особых условий использования земельных участков, расположенных в границах таких зон» Постановление Правительства Российской Федерации от 18.11.2013 № 1033 «О порядке установления охранных зон объектов по производству электрической энергии и особых условий использования земельных участков, расположенных в границах таких зон»

		требование не распространяется на работников, занятых выполнением разрешённых в установленном порядке работ), разводить огонь в пределах охранных зон вводных и распределительных устройств, подстанций, воздушных линий электропередачи, а также в охранных зонах кабельных линий электропередачи; - размещать свалки; - производить работы ударными механизмами, сбрасывать тяжести массой свыше 5 тонн, производить сброс и слив едких и коррозионных веществ и горюче-смазочных материалов (в охранных зонах подземных кабельных линий электропередачи). 2. Для объектов электросетевого хозяйства напряжением свыше 1000 вольт, помимо действий, предусмотренных пунктом 1, запрещается: - складировать или размещать хранилища любых, в том числе горюче-смазочных материалов; - размещать детские и спортивные площадки, стадионы, рынки, торговые точки, полевые станы, загоны для скота, гаражи и стоянки всех видов машин и механизмов, проводить любые мероприятия, связанные с большим скоплением людей, не занятых выполнением разрешённых в установленном порядке работ (в охранных зонах воздушных линий электропередачи); - использовать (запускать) любые летательные аппараты, в том числе воздушных змеев, спортивные модели летательных аппаратов (в охранных зонах воздушных линий электропередачи); - бросать якоря с судов и осуществлять их проход с отданными якорями, цепями, лотами, волокушами и тралами (в охранных зонах подводных кабельных линий электропередачи); - осуществлять проход судов с поднятыми стрелами кранов и других механизмов (в охранных зонах воздушных линий электропередачи). 3. Без письменного решения о согласовании сетевой организации запрещается: - строительство, капитальный ремонт, реконструкция или снос зданий и сооружений; - горные, взрывные, мелиоративные работы, в том числе связанные	

		с временным затоплением земель; - посадка и вырубка деревьев и кустарников; - дноуглубительные, землечерпальные и погрузочно-разгрузочные работы, добыча рыбы, других водных животных и растений придонными орудиями лова, устройство водопоев, колка и заготовка льда (в охранных зонах подводных кабельных линий электропередачи); - проход судов, у которых расстояние по вертикали от верхнего крайнего габарита с грузом или без груза до нижней точки провеса проводов переходов воздушных линий электропередачи через водоёмы менее минимально допустимого расстояния, в том числе с учётом максимального уровня подъёма воды при паводке; - проезд машин и механизмов, имеющих общую высоту с грузом или без груза от поверхности дороги более 4,5 метра (в охранных зонах воздушных линий электропередачи); - земляные работы на глубине более 0,3 метра (на вспахиваемых землях на глубине более 0,45 метра), а также планировка грунта (в охранных зонах подземных кабельных линий электропередачи); - полив сельскохозяйственных культур в случае, если высота струи воды может составить свыше 3 метров (в охранных зонах воздушных линий электропередачи); - полевые сельскохозяйственные работы с применением сельскохозяйственных машин и оборудования высотой более 4 метров (в охранных зонах воздушных линий электропередачи) или полевые сельскохозяйственные работы, связанные с вспашкой земли (в охранных зонах кабельных линий электропередачи). 4. Для объектов электросетевого хозяйства напряжением до 1000 вольт, помимо действий, предусмотренных пунктом 3, без письменного решения о согласовании сетевых организаций запрещается: - размещать детские и спортивные площадки, стадионы, рынки, торговые точки, полевые станы, загоны для скота, гаражи и стоянки всех видов машин и механизмов, садовые, огородные земельные участки и иные объекты недвижимости, расположенные в границах территории ведения гражданами садоводства или огородничества для собственных нужд объекты жилищного строительства, в том числе индивидуального (в охранных зонах воздушных линий электропередачи);	

		- складировать или размещать хранилища любых, в том числе горюче-смазочных материалов; - устраивать причалы для стоянки судов, барж и плавучих кранов, бросать якоря с судов и осуществлять их проход с отданными якорями, цепями, лотами, волокушами и тралами (в охранных зонах подводных кабельных линий электропередачи). 5. В охранных зонах объектов по производству электрической энергии запрещается осуществлять действия, которые могут нарушить безопасную работу объектов, в том числе привести к их повреждению или уничтожению и (или) повлечь причинение вреда жизни, здоровью граждан и имуществу физических или юридических лиц, а также нанесение вреда окружающей среде и возникновение пожаров и чрезвычайных ситуаций, а именно: - убирать, перемещать, засыпать и повреждать предупреждающие знаки; - размещать кладбища, скотомогильники, захоронения отходов производства и потребления, радиоактивных, химических, взрывчатых, токсичных, отравляющих и ядовитых веществ; - производить сброс и слив едких и коррозионных веществ, в том числе растворов кислот, щелочей и солей, а также горюче-смазочных материалов; - разводить огонь и размещать какие-либо открытые или закрытые источники огня; - проводить работы, размещать объекты и предметы, возводить сооружения, которые могут препятствовать доступу к объектам, без создания необходимых для такого доступа проходов и подъездов; - производить работы ударными механизмами, сбрасывать тяжести массой свыше 5 тонн; - складировать любые материалы, в том числе взрывоопасные, пожароопасные и горюче-смазочные. 6. Без письменного согласования владельцев объектов по производству электрической энергии запрещается: - размещать детские и спортивные площадки, стадионы, рынки, торговые точки, полевые станы, загоны для скота, гаражи и стоянки всех видов машин и механизмов; - проводить любые мероприятия, связанные с пребыванием людей,	

		не занятых выполнением работ, разрешенных в установленном порядке; - осуществлять горные, взрывные, мелиоративные работы, в том числе связанные с временным затоплением земель.	
2	Придорожные полосы автомобильных дорог	В придорожных полосах федеральных автомобильных дорог общего пользования, в придорожных полосах автомобильных дорог общего пользования регионального или межмуниципального значения запрещается строительство капитальных сооружений, за исключением: - объектов, предназначенных для обслуживания таких автомобильных дорог, их строительства, реконструкции, капитального ремонта, ремонта и содержания; - объектов Государственной инспекции безопасности дорожного движения Министерства внутренних дел Российской Федерации; - объектов дорожного сервиса, рекламных конструкций, информационных щитов и указателей; - инженерных коммуникаций.	Приказ Минтранса России от 13.01.2010 № 4 «Об установлении и использовании придорожных полос автомобильных дорог федерального значения» Постановление правительства Воронежской области от 19.10.2010 № 879 «Об утверждении Порядка установления и использования придорожных полос автомобильных дорог общего пользования регионального или межмуниципального значения Воронежской области»
3	Охранная зона трубопроводов (газопроводов, нефтепроводов и нефтепродуктопроводов, аммиакопроводов)	1. В охранных зонах трубопроводов запрещается производить всякого рода действия, могущие нарушить нормальную эксплуатацию трубопроводов либо привести к их повреждению, в частности: - перемещать, засыпать и ломать опознавательные и сигнальные знаки, контрольно - измерительные пункты; - открывать люки, калитки и двери необслуживаемых усилительных пунктов кабельной связи, ограждений узлов линейной арматуры, станций катодной и дренажной защиты, линейных и смотровых колодцев и других линейных устройств, открывать и закрывать краны и задвижки, отключать или включать средства связи, энергоснабжения и телемеханики трубопроводов; - устраивать всякого рода свалки, выливать растворы кислот, солей и щелочей; - разрушать берегоукрепительные сооружения, водопропускные устройства, земляные и иные сооружения (устройства), предохраняющие трубопроводы от разрушения, а прилегающую территорию и окружающую местность - от аварийного разлива транспортируемой продукции;	Федеральный закон от 31.03.1999 № 69-ФЗ «О газоснабжении в Российской Федерации» «Правила охраны магистральных трубопроводов», утвержденные Минтопэнерго РФ 29.04.1992, Постановлением Госгортехнадзора РФ от 22.04.1992 № 9 Постановление Госгортехнадзора РФ от 23.11.1994 № 61 «О распространении «Правил охраны магистральных трубопроводов» на магистральные аммиакопроводы» Постановление Правительства Российской Федерации от 08.09.2017 № 1083 «Об утверждении Правил охраны магистральных газопроводов и о внесении изменений в Положение о представлении в

		- бросать якоря, проходить с отданными якорями, цепями, лотами, волокушами и тралами, производить дноуглубительные и землечерпальные работы; - разводить огонь и размещать какие-либо открытые или закрытые источники огня. 2. В охранных зонах трубопроводов без письменного разрешения предприятий трубопроводного транспорта запрещается: - возводить любые постройки и сооружения; на расстоянии ближе 1000 м от оси аммиакопровода запрещается: строить коллективные сады с жилыми домами, устраивать массовые спортивные соревнования, соревнования с участием зрителей, купания, массовый отдых людей, любительское рыболовство, расположение временных полевых жилищ и станов любого назначения, загоны для скота; - высаживать деревья и кустарники всех видов, складировать корма, удобрения, материалы, сено и солому, располагать коновязи, содержать скот, выделять рыбопромысловые участки, производить добычу рыбы, а также водных животных и растений, устраивать водопои, производить колку и заготовку льда; - сооружать проезды и переезды через трассы трубопроводов, устраивать стоянки автомобильного транспорта, тракторов и механизмов, размещать сады и огороды; - производить мелиоративные земляные работы, сооружать оросительные и осушительные системы; - производить всякого рода открытые и подземные, горные, строительные, монтажные и взрывные работы, планировку грунта. 3. В охранных зонах магистральных газопроводов запрещается: - перемещать, засыпать, повреждать и разрушать контрольно-измерительные и контрольно-диагностические пункты, предупредительные надписи, опознавательные и сигнальные знаки местонахождения магистральных газопроводов; - открывать двери и люки необслуживаемых усилительных пунктов на кабельных линиях связи, калитки ограждений узлов линейной арматуры, двери установок электрохимической защиты, люки линейных и смотровых колодцев, открывать и закрывать краны, задвижки, отключать и включать средства связи, энергоснабжения,	федеральный орган исполнительной власти (его территориальные органы), уполномоченный Правительством Российской Федерации на осуществление государственного кадастрового учета, государственной регистрации прав, ведение Единого государственного реестра недвижимости и предоставление сведений, содержащихся в Едином государственном реестре недвижимости, федеральными органами исполнительной власти, органами государственной власти субъектов Российской Федерации и органами местного самоуправления дополнительных сведений, воспроизводимых на публичных кадастровых картах» Постановление Правительства Российской Федерации от 20.11.2000 № 878 «Об утверждении Правил охраны газораспределительных сетей»

		устройства телемеханики магистральных газопроводов; - устраивать свалки, осуществлять сброс и слив едких и коррозионно-агрессивных веществ и горюче-смазочных материалов; - складировать любые материалы, в том числе горюче-смазочные, или размещать хранилища любых материалов; - повреждать берегозащитные, водовыпускные сооружения, земляные и иные сооружения (устройства), предохраняющие магистральный газопровод от разрушения; - осуществлять постановку судов и плавучих объектов на якорь, добычу морских млекопитающих, рыболовство придонными орудиями добычи (вылова) водных биологических ресурсов, плавание с вытравленной якорь-цепью; - проводить дноуглубительные и другие работы, связанные с изменением дна и берегов водных объектов, за исключением работ, необходимых для технического обслуживания объекта магистрального газопровода; - проводить работы с использованием ударно-импульсных устройств и вспомогательных механизмов, сбрасывать грузы; - осуществлять рекреационную деятельность (кроме деятельности по размещению туристских стоянок), разводить костры и размещать источники огня; - огораживать и перегораживать охранные зоны; - размещать какие-либо здания, строения, сооружения, не относящиеся к объектам, указанным в пункте 2 Правил, за исключением объектов, указанных в подпунктах «д» – «к» и «м» пункта 6 Правил, утвержденных Постановлением Правительства РФ от 08.09.2017 № 1083; - осуществлять несанкционированное подключение (присоединение) к магистральному газопроводу. 4. В охранных зонах магистральных газопроводов без письменного разрешения собственника магистрального газопровода или организации, эксплуатирующей магистральный газопровод не допускается: - проведение горных, взрывных, строительных, монтажных, мелиоративных работ, в том числе работ, связанных с затоплением земель; - осуществление посадки и вырубки деревьев и кустарников;	

		- проведение погрузочно-разгрузочных работ, устройство водопоев скота, колка и заготовка льда; - проведение земляных работ на глубине более чем 0,3 метра, планировка грунта; - сооружение запруд на реках и ручьях; - складирование кормов, удобрений, сена, соломы, размещение полевых станов и загонов для скота; - размещение туристских стоянок; - размещение гаражей, стоянок и парковок транспортных средств; - сооружение переездов через магистральные газопроводы; - прокладка инженерных коммуникаций; - проведение инженерных изысканий, связанных с бурением скважин и устройством шурфов; - устройство причалов для судов и пляжей; - проведение работ на объектах транспортной инфраструктуры, находящихся на территории охранной зоны; - проведение работ, связанных с временным затоплением земель, не относящихся к землям сельскохозяйственного назначения. 5. В границах охранной зоны газораспределительных сетей запрещается: - строить объекты жилищно-гражданского и производственного назначения; - сносить и реконструировать мосты, коллекторы, автомобильные и железные дороги с расположенными на них газораспределительными сетями без предварительного выноса этих газопроводов по согласованию с эксплуатационными организациями; - разрушать берегоукрепительные сооружения, водопропускные устройства, земляные и иные сооружения, предохраняющие газораспределительные сети от разрушений; - перемещать, повреждать, засыпать и уничтожать опознавательные знаки, контрольно-измерительные пункты и другие устройства газораспределительных сетей; - устраивать свалки и склады, разливать растворы кислот, солей, щелочей и других химически активных веществ; - огораживать и перегораживать охранные зоны, препятствовать доступу персонала эксплуатационных организаций к	

		газораспределительным сетям, проведению обслуживания и устранению повреждений газораспределительных сетей; - разводить огонь и размещать источники огня; - рыть погреба, копать и обрабатывать почву сельскохозяйственными и мелиоративными орудиями и механизмами на глубину более 0,3 метра; - открывать калитки и двери газорегуляторных пунктов, станций катодной и дренажной защиты, люки подземных колодцев, включать или отключать электроснабжение средств связи, освещения и систем телемеханики; - набрасывать, приставлять и привязывать к опорам и надземным газопроводам, ограждениям и зданиям газораспределительных сетей посторонние предметы, лестницы, влезать на них; - самовольно подключаться к газораспределительным сетям.	
4	Водоохранная зона	В границах водоохраной зоны запрещается: - использование сточных вод в целях регулирования плодородия почв; - размещение кладбищ, скотомогильников, объектов размещения отходов производства и потребления, химических, взрывчатых, токсичных, отравляющих и ядовитых веществ, пунктов захоронения радиоактивных отходов; - осуществление авиационных мер по борьбе с вредными организмами; - движение и стоянка транспортных средств (кроме специальных транспортных средств), за исключением их движения по дорогам и стоянки на дорогах и в специально оборудованных местах, имеющих твердое покрытие; - строительство и реконструкция автозаправочных станций, складов горюче-смазочных материалов (за исключением случаев, если автозаправочные станции, склады горюче-смазочных материалов размещены на территориях портов, инфраструктуры внутренних водных путей, в том числе баз (сооружений) для стоянки маломерных судов, объектов органов федеральной службы безопасности), станций технического обслуживания, используемых для технического осмотра и ремонта транспортных средств, осуществление мойки транспортных средств; - размещение специализированных хранилищ пестицидов и агрохимикатов, применение пестицидов и агрохимикатов;	Водный кодекс Российской Федерации

		- сброс сточных, в том числе дренажных, вод; - разведка и добыча общераспространенных полезных ископаемых (за исключением случаев, если разведка и добыча общераспространенных полезных ископаемых осуществляются пользователями недр, осуществляющими разведку и добычу иных видов полезных ископаемых, в границах предоставленных им в соответствии с законодательством Российской Федерации о недрах горных отводов и (или) геологических отводов на основании утвержденного технического проекта в соответствии со ст. 19.1 Закона Российской Федерации от 21 февраля 1992 года № 2395-1 «О недрах»).	
	Рыбоохранная зона	В границах рыбоохранной зоны запрещается: - использование сточных вод в целях регулирования плодородия почв; - размещение кладбищ, скотомогильников, объектов размещения отходов производства и потребления, химических, взрывчатых, токсичных, отравляющих и ядовитых веществ, пунктов захоронения радиоактивных отходов; - осуществление авиационных мер по борьбе с вредными организмами; - движение и стоянка транспортных средств (кроме специальных транспортных средств), за исключением их движения по дорогам и стоянки на дорогах и в специально оборудованных местах, имеющих твердое покрытие; - размещение автозаправочных станций, складов горюче-смазочных материалов (за исключением случаев, если автозаправочные станции, склады горюче-смазочных материалов размещены на территориях портов, судостроительных и судоремонтных организаций, инфраструктуры внутренних водных путей при условии соблюдения требований законодательства в области охраны окружающей среды и Водного кодекса Российской Федерации), станций технического обслуживания, используемых для технического осмотра и ремонта транспортных средств, осуществление мойки транспортного средства; - размещение специализированных хранилищ пестицидов и агрохимикатов, применение пестицидов и агрохимикатов; - сброс сточных, в том числе дренажных, вод; - разведка и добыча общераспространенных полезных ископаемых	Постановление Правительства Российской Федерации от 06.10.2008 № 743 «Об утверждении Правил установления рыбоохранных зон»

		(за исключением случаев, если разведка и добыча общераспространенных полезных ископаемых осуществляются пользователями недр, осуществляющими разведку и добычу иных видов полезных ископаемых, в границах предоставленных им в соответствии с законодательством Российской Федерации о недрах горных отводов и (или) геологических отводов на основании утвержденного технического проекта в соответствии со статьей 19.1 Закона Российской Федерации «О недрах»); - распашка земель; - размещение отвалов размываемых грунтов; - выпас сельскохозяйственных животных и организация для них летних лагерей, ванн.	
5	Прибрежная защитная полоса	В границах прибрежных защитных полос запрещается: - использование сточных вод в целях регулирования плодородия почв; - размещение кладбищ, скотомогильников, объектов размещения отходов производства и потребления, химических, взрывчатых, токсичных, отравляющих и ядовитых веществ, пунктов захоронения радиоактивных отходов; - осуществление авиационных мер по борьбе с вредными организмами; - движение и стоянка транспортных средств (кроме специальных транспортных средств), за исключением их движения по дорогам и стоянки на дорогах и в специально оборудованных местах, имеющих твердое покрытие; - строительство и реконструкция автозаправочных станций, складов горюче-смазочных материалов (за исключением случаев, если автозаправочные станции, склады горюче-смазочных материалов размещены на территориях портов, инфраструктуры внутренних водных путей, в том числе баз (сооружений) для стоянки маломерных судов, объектов органов федеральной службы безопасности), станций технического обслуживания, используемых для технического осмотра и ремонта транспортных средств, осуществление мойки транспортных средств; - размещение специализированных хранилищ пестицидов и агрохимикатов, применение пестицидов и агрохимикатов; - сброс сточных, в том числе дренажных, вод; - разведка и добыча общераспространенных полезных ископаемых	Водный кодекс Российской Федерации

		(за исключением случаев, если разведка и добыча общераспространенных полезных ископаемых осуществляются пользователями недр, осуществляющими разведку и добычу иных видов полезных ископаемых, в границах предоставленных им в соответствии с законодательством Российской Федерации о недрах горных отводов и (или) геологических отводов на основании утвержденного технического проекта в соответствии со ст. 19.1 Закона Российской Федерации от 21 февраля 1992 года № 2395-1 «О недрах»); - распашка земель; - размещение отвалов размываемых грунтов; - выпас сельскохозяйственных животных и организация для них летних лагерей, ванн.	
6	Зоны санитарной охраны источников питьевого и хозяйственно-бытового водоснабжения, а также устанавливаемые в случаях, предусмотренных Водным кодексом Российской Федерации, в отношении подземных водных объектов зоны специальной охраны	В зоне санитарной охраны источников питьевого и хозяйственно-бытового водоснабжения запрещается сброс сточных, в том числе дренажных, вод. На территории зоны санитарной охраны подземных источников водоснабжения: 1. В первом поясе не допускается: - посадка высокоствольных деревьев; - все виды строительства, не имеющие непосредственного отношения к эксплуатации, реконструкции и расширению водопроводных сооружений, в том числе прокладка трубопроводов различного назначения; - размещение жилых и хозяйственно-бытовых зданий; - проживание людей; - применение ядохимикатов и удобрений. 2. Во втором поясе запрещено: - закачка отработанных вод в подземные горизонты, подземное складирование твёрдых отходов и разработка недр земли; - размещение кладбищ, скотомогильников, полей ассенизации, полей фильтрации, навозохранилищ, силосных траншей, животноводческих и птицеводческих предприятий и других объектов, обусловливающих опасность микробного загрязнения подземных вод; - применение удобрений и ядохимикатов; - рубка леса главного пользования и реконструкции;	Водный кодекс Российской Федерации СанПиН 2.1.4.1110-02 «Зоны санитарной охраны источников водоснабжения и водопроводов питьевого назначения»

		- размещение складов горюче-смазочных материалов, ядохимикатов и минеральных удобрений, накопителей промстоков, шламохранилищ и других объектов, обусловливающих опасность химического загрязнения подземных вод. Бурение новых скважин и новое строительство, связанное с нарушением почвенного покрова, производится при обязательном согласовании с центром государственного санитарно - эпидемиологического надзора. 3. В третьем поясе запрещено: - закачка отработанных вод в подземные горизонты, подземное складирование твёрдых отходов и разработка недр земли; - размещение складов горюче-смазочных материалов, ядохимикатов и минеральных удобрений, накопителей промстоков, шламохранилищ и других объектов, обусловливающих опасность химического загрязнения подземных вод. Размещение таких объектов допускается в пределах третьего пояса зоны санитарной охраны только при использовании защищённых подземных вод, при условии выполнения специальных мероприятий по защите водоносного горизонта от загрязнения при наличии санитарно - эпидемиологического заключения центра государственного санитарно - эпидемиологического надзора, выданного с учётом заключения органов геологического контроля. Бурение новых скважин и новое строительство, связанное с нарушением почвенного покрова, производится при обязательном согласовании с центром государственного санитарно - эпидемиологического надзора. На территории зоны санитарной охраны поверхностных источников водоснабжения: 1. В первом поясе не допускается: - посадка высокоствольных деревьев; - все виды строительства, не имеющие непосредственного отношения к эксплуатации, реконструкции и расширению водопроводных сооружений, в том числе прокладка трубопроводов различного назначения; - размещение жилых и хозяйственно-бытовых зданий; - проживание людей;	

		- применение ядохимикатов и удобрений; - спуск любых сточных вод, в том числе сточных вод водного транспорта; - купание, стирка белья, водопой скота и другие виды водопользования, оказывающие влияние на качество воды. 2. Во втором поясе не допускается: - рубка леса главного пользования и реконструкции, а также закрепление за лесозаготовительными предприятиями древесины на корню и лесосечного фонда долгосрочного пользования (допускается только рубки ухода и санитарные рубки леса); - расположение стойбищ и выпас скота, а также всякое другое использование водоема и земельных участков, лесных угодий в пределах прибрежной полосы шириной не менее 500 м, которое может привести к ухудшению качества или уменьшению количества воды источника водоснабжения; - отведение сточных вод в зоне водосбора источника водоснабжения, включая его притоки, не отвечающих гигиеническим требованиям к охране поверхностных вод; - размещение кладбищ, скотомогильников, полей ассенизации, полей фильтрации, навозохранилищ, силосных траншей, животноводческих и птицеводческих предприятий и других объектов, обусловливающих опасность микробного загрязнения подземных вод; - применение удобрений и ядохимикатов; - рубка леса главного пользования и реконструкции; - сброс промышленных, сельскохозяйственных, городских и ливневых сточных вод, содержание в которых химических веществ и микроорганизмов превышает установленные санитарными правилами гигиенические нормативы качества воды (с учетом Определения Верховного Суда РФ от 25.09.2014 № АПЛ14-393); - размещение складов горюче-смазочных материалов, ядохимикатов и минеральных удобрений, накопителей промстоков, шламохранилищ и других объектов, обусловливающих опасность химического загрязнения подземных вод. Регулирование отведения территории для нового строительства жилых, промышленных и сельскохозяйственных объектов, а также	

		согласование изменений технологий действующих предприятий, связанных с повышением степени опасности загрязнения сточными водами источника водоснабжения производится при согласовании с центром государственного санитарно - эпидемиологического надзора. Все работы, в том числе добыча песка, гравия, донноуглубительные, в пределах акватории зоны санитарной охраны допускаются по согласованию с центром государственного санитарно - эпидемиологического надзора лишь при обосновании гидрологическими расчетами отсутствия ухудшения качества воды в створе водозабора. Использование химических методов борьбы с эвтрофикацией водоемов допускается при условии применения препаратов, имеющих положительное санитарно - эпидемиологическое заключение государственной санитарно - эпидемиологической службы Российской Федерации. Использование источников водоснабжения в пределах второго пояса зоны санитарной охраны для купания, туризма, водного спорта и рыбной ловли допускается в установленных местах при условии соблюдения гигиенических требований к охране поверхностных вод, а также гигиенических требований к зонам рекреации водных объектов. 3. В третьем поясе не допускается отведение сточных вод в зоне водосбора источника водоснабжения, включая его притоки, не отвечающих гигиеническим требованиям к охране поверхностных вод. Регулирование отведения территории для нового строительства жилых, промышленных и сельскохозяйственных объектов, а также согласование изменений технологий действующих предприятий, связанных с повышением степени опасности загрязнения сточными водами источника водоснабжения производится при согласовании с центром государственного санитарно - эпидемиологического надзора. Все работы, в том числе добыча песка, гравия, донноуглубительные, в пределах акватории зоны санитарной охраны допускаются по согласованию с центром государственного санитарно - эпидемиологического надзора лишь при обосновании гидрологическими расчетами отсутствия ухудшения качества воды	

		в створе водозабора. Использование химических методов борьбы с эвтрофикацией водоемов допускается при условии применения препаратов, имеющих положительное санитарно - эпидемиологическое заключение государственной санитарно - эпидемиологической службы Российской Федерации.	
7	Зоны затопления и подтопления	В зонах затопления и подтопления запрещается: - размещение новых населенных пунктов и строительство объектов капитального строительства без обеспечения инженерной защиты таких населенных пунктов и объектов от затопления, подтопления; - использование сточных вод в целях регулирования плодородия почв; - размещение кладбищ, скотомогильников, объектов размещения отходов производства и потребления, химических, взрывчатых, токсичных, отравляющих и ядовитых веществ, пунктов хранения и захоронения радиоактивных отходов; - осуществление авиационных мер по борьбе с вредными организмами.	Водный кодекс Российской Федерации
8	Санитарно-защитная зона	В границах санитарно-защитной зоны не допускается использования земельных участков в целях: - размещения жилой застройки, объектов образовательного и медицинского назначения, спортивных сооружений открытого типа, организаций отдыха детей и их оздоровления, зон рекреационного назначения и для ведения садоводства; - размещения объектов для производства и хранения лекарственных средств, объекты пищевых отраслей промышленности, оптовых складов продовольственного сырья и пищевой продукции, комплексов водопроводных сооружений для подготовки и хранения питьевой воды, использования земельных участков в целях производства, хранения и переработки сельскохозяйственной продукции, предназначенной для дальнейшего использования в качестве пищевой продукции, если химическое, физическое и (или) биологическое воздействие объекта, в отношении которого установлена санитарно-защитная зона, приведет к нарушению качества и безопасности таких средств, сырья, воды и продукции в соответствии с установленными требованиями.	Постановление Правительства Российской Федерации от 03.03.2018 № 222 «Об утверждении Правил установления санитарно-защитных зон и использования земельных участков, расположенных в границах санитарно-защитных зон»

Приложение №1
к правилам землепользования и застройки
Хлебородненского сельского поселения
Аннинского муниципального района
Воронежской области

СВЕДЕНИЯ О ГРАНИЦАХ ТЕРРИТОРИАЛЬНЫХ ЗОН, СОДЕРЖАЩИЕ ГРАФИЧЕСКОЕ ОПИСАНИЕ МЕСТОПОЛОЖЕНИЯ ГРАНИЦ ТЕРРИТОРИАЛЬНЫХ ЗОН, ПЕРЕЧЕНЬ КООРДИНАТ ХАРАКТЕРНЫХ ТОЧЕК ГРАНИЦ ТЕРРИТОРИАЛЬНЫХ ЗОН СЕЛА ХЛЕБОРОДНОЕ

ОПИСАНИЕ МЕСТОПОЛОЖЕНИЯ ГРАНИЦ

Зона застройки индивидуальными жилыми домами - Ж1

(наименование объекта, местоположение границ которого описано (далее-объект)

Раздел 1

Сведения об объекте		
№ п/п	Характеристики объекта	Описание характеристик
1	2	3
1	Местоположение объекта	Воронежская область, Аннинский муниципальный район, Хлебородненское сельское поселение, село Хлебородное
2	Площадь объекта ± величина погрешности определения площади (Р ± Дельта Р)	2248599+/-26242 м²
3	Иные характеристики объекта	-

Раздел 2

Сведения о местоположении границ объекта					
1. Система координат: -					
2. Сведения о характерных точках границ объекта					
Обозначение характерных точек границ	Координаты, м		Метод определения координат характерной точки	Средняя квадратическая погрешность положения характерной точки (Mt), м	Описание обозначения точки на местности (при наличии)
	X	Y			
3. Сведения о характерных точках части (частей) границы объекта					
Обозначение характерных точек части границы	Координаты, м		Метод определения координат характерной точки	Средняя квадратическая погрешность положения характерной точки (Mt), м	Описание обозначения точки на местности (при наличии)
	X	Y			
1	2	3	4	5	6
Часть №					
-	-	-	-	-	-

Раздел 3

Сведения о местоположении измененных (уточненных) границ объекта							
1. Система координат: МСК - 36, зона 2							
2. Сведения о характерных точках границ объекта							
Обозначение характерных точек границ	Существующие координаты, м		Измененные (уточненные) координаты, м		Метод определения координат характерной точки	Средняя квадратическая погрешность положения характерной точки (Mt), м	Описа-ние обозначения точки на местности (при наличии)
	X	Y	X	Y			
1	2	3	4	5	6	7	8
1	492893.45	2195708.69	-	-	Картометрический	1.00	-
2	492874.51	2195764.44	-	-	Картометрический	1.00	-
3	492902.02	2195787.90	-	-	Картометрический	1.00	-
4	492900.40	2195796.14	-	-	Картометрический	1.00	-
5	-	-	492839.60	2195901.17	Картометрический	1.00	-
6	-	-	492825.33	2195924.98	Картометрический	1.00	-
7	-	-	492810.83	2195946.04	Картометрический	1.00	-
8	-	-	492750.92	2195926.05	Картометрический	1.00	-
9	-	-	492605.07	2195857.90	Картометрический	1.00	-
10	-	-	492457.56	2195785.49	Картометрический	1.00	-
11	-	-	492399.46	2196023.05	Картометрический	1.00	-
12	-	-	492339.54	2196003.91	Картометрический	1.00	-
13	-	-	492218.93	2195957.15	Картометрический	1.00	-
14	-	-	492145.60	2195919.25	Картометрический	1.00	-
15	-	-	492082.40	2195884.84	Картометрический	1.00	-
16	-	-	492036.87	2195864.97	Картометрический	1.00	-
17	-	-	491949.98	2195832.89	Картометрический	1.00	-
18	-	-	491942.71	2195830.86	Картометрический	1.00	-
19	491955.75	2195790.74	-	-	Картометрический	1.00	-
20	491890.40	2195758.40	-	-	Картометрический	1.00	-
21	491841.57	2195725.48	-	-	Картометрический	1.00	-
22	491741.21	2195680.72	-	-	Картометрический	1.00	-
23	-	-	491706.14	2195755.68	Картометрический	1.00	-
24	-	-	491699.23	2195753.19	Картометрический	1.00	-
25	-	-	491693.45	2195751.10	Картометрический	1.00	-
26	-	-	491611.12	2195713.14	Картометрический	1.00	-
27	491636.37	2195642.50	-	-	Картометрический	1.00	-
28	491620.29	2195633.64	-	-	Картометрический	1.00	-
29	491615.57	2195588.88	-	-	Картометрический	1.00	-
30	491636.51	2195549.55	-	-	Картометрический	1.00	-
31	491546.83	2195506.99	-	-	Картометрический	1.00	-
32	-	-	491514.01	2195584.47	Картометрический	1.00	-
33	491495.36	2195648.64	-	-	Картометрический	1.00	-
34	491555.22	2195674.39	-	-	Картометрический	1.00	-
35	491548.84	2195689.13	-	-	Картометрический	1.00	-

1	2	3	4	5	6	7	8
36	491429.20	2196103.82	-	-	Картометрический	1.00	-
37	-	-	491419.70	2196135.93	Картометрический	1.00	-
38	-	-	491229.03	2196069.94	Картометрический	1.00	-
39	-	-	491082.98	2196033.98	Картометрический	1.00	-
40	-	-	491107.84	2195978.28	Картометрический	1.00	-
41	-	-	491121.63	2195935.19	Картометрический	1.00	-
42	-	-	491120.03	2195919.93	Картометрический	1.00	-
43	-	-	491111.67	2195903.76	Картометрический	1.00	-
44	-	-	491102.44	2195892.67	Картометрический	1.00	-
45	-	-	491094.97	2195869.74	Картометрический	1.00	-
46	-	-	491103.59	2195841.86	Картометрический	1.00	-
47	-	-	491132.54	2195796.62	Картометрический	1.00	-
48	-	-	491133.98	2195793.68	Картометрический	1.00	-
49	-	-	491069.96	2195766.92	Картометрический	1.00	-
50	-	-	491075.69	2195745.32	Картометрический	1.00	-
51	-	-	491076.35	2195726.76	Картометрический	1.00	-
52	-	-	491075.65	2195625.24	Картометрический	1.00	-
53	-	-	491056.87	2195538.72	Картометрический	1.00	-
54	491092.71	2195473.94	-	-	Картометрический	1.00	-
55	491028.76	2195453.85	-	-	Картометрический	1.00	-
56	491000.27	2195496.12	-	-	Картометрический	1.00	-
57	490951.14	2195516.79	-	-	Картометрический	1.00	-
58	490896.08	2195528.79	-	-	Картометрический	1.00	-
59	-	-	490885.83	2195528.96	Картометрический	1.00	-
60	-	-	490864.93	2195518.16	Картометрический	1.00	-
61	-	-	490824.08	2195492.27	Картометрический	1.00	-
62	-	-	490740.05	2195453.91	Картометрический	1.00	-
63	-	-	490719.08	2195445.93	Картометрический	1.00	-
64	-	-	490704.72	2195436.78	Картометрический	1.00	-
65	-	-	490677.40	2195417.81	Картометрический	1.00	-
66	-	-	490608.30	2195379.62	Картометрический	1.00	-
67	-	-	490706.85	2195184.53	Картометрический	1.00	-
68	-	-	490684.52	2195172.84	Картометрический	1.00	-
69	-	-	490687.22	2195167.66	Картометрический	1.00	-
70	-	-	490695.92	2195152.86	Картометрический	1.00	-
71	-	-	490719.87	2195109.77	Картометрический	1.00	-
72	-	-	490751.14	2195058.70	Картометрический	1.00	-
73	-	-	490779.68	2195011.73	Картометрический	1.00	-
74	-	-	490816.45	2194957.11	Картометрический	1.00	-
75	-	-	490821.70	2194943.74	Картометрический	1.00	-
76	-	-	490844.32	2194905.61	Картометрический	1.00	-
77	-	-	490880.37	2194845.59	Картометрический	1.00	-
78	-	-	490931.02	2194760.42	Картометрический	1.00	-
79	-	-	490941.12	2194741.58	Картометрический	1.00	-
80	-	-	490946.53	2194730.95	Картометрический	1.00	-
81	-	-	490972.21	2194667.95	Картометрический	1.00	-
82	-	-	490986.36	2194635.06	Картометрический	1.00	-
83	-	-	490999.07	2194594.41	Картометрический	1.00	-
84	-	-	491007.99	2194565.75	Картометрический	1.00	-
85	-	-	491013.22	2194548.44	Картометрический	1.00	-
86	-	-	491018.99	2194526.63	Картометрический	1.00	-

1	2	3	4	5	6	7	8
87	-	-	491023.40	2194504.82	Картометрический	1.00	-
88	-	-	491026.02	2194493.20	Картометрический	1.00	-
89	-	-	491034.04	2194470.85	Картометрический	1.00	-
90	-	-	491038.37	2194460.74	Картометрический	1.00	-
91	-	-	491039.94	2194460.43	Картометрический	1.00	-
92	-	-	491040.73	2194459.51	Картометрический	1.00	-
93	-	-	491040.98	2194457.87	Картометрический	1.00	-
94	-	-	491041.34	2194451.47	Картометрический	1.00	-
95	-	-	491056.03	2194412.36	Картометрический	1.00	-
96	-	-	491062.34	2194395.32	Картометрический	1.00	-
97	-	-	491062.60	2194394.70	Картометрический	1.00	-
98	-	-	491083.73	2194431.15	Картометрический	1.00	-
99	491076.60	2194471.13	-	-	Картометрический	1.00	-
100	491129.83	2194510.69	-	-	Картометрический	1.00	-
101	491142.77	2194533.01	-	-	Картометрический	1.00	-
102	491153.86	2194573.68	-	-	Картометрический	1.00	-
103	491158.63	2194623.81	-	-	Картометрический	1.00	-
104	491214.46	2194677.85	-	-	Картометрический	1.00	-
105	491140.32	2194812.05	-	-	Картометрический	1.00	-
106	491317.33	2194899.95	-	-	Картометрический	1.00	-
107	491481.63	2194992.83	-	-	Картометрический	1.00	-
108	-	-	491488.58	2194995.33	Картометрический	1.00	-
109	-	-	491402.42	2195114.16	Картометрический	1.00	-
110	-	-	491436.71	2195141.86	Картометрический	1.00	-
111	-	-	491456.88	2195113.02	Картометрический	1.00	-
112	-	-	491498.48	2195071.04	Картометрический	1.00	-
113	-	-	491525.68	2195060.40	Картометрический	1.00	-
114	-	-	491540.84	2195015.73	Картометрический	1.00	-
115	-	-	491560.96	2195017.21	Картометрический	1.00	-
116	-	-	491822.39	2195143.10	Картометрический	1.00	-
117	491984.12	2195226.63	-	-	Картометрический	1.00	-
118	492090.32	2195280.05	-	-	Картометрический	1.00	-
119	492188.93	2195331.71	-	-	Картометрический	1.00	-
120	492342.07	2195401.90	-	-	Картометрический	1.00	-
121	492358.39	2195409.38	-	-	Картометрический	1.00	-
122	492516.05	2195483.56	-	-	Картометрический	1.00	-
123	492614.60	2195543.69	-	-	Картометрический	1.00	-
124	492618.33	2195545.88	-	-	Картометрический	1.00	-
125	492734.42	2195608.44	-	-	Картометрический	1.00	-
126	492808.44	2195649.57	-	-	Картометрический	1.00	-
127	-	-	492867.62	2195685.00	Картометрический	1.00	-
128	492864.66	2195690.77	-	-	Картометрический	1.00	-
129	492873.24	2195695.81	-	-	Картометрический	1.00	-
1	492893.45	2195708.69	-	-	Картометрический	1.00	-
130	-	-	491561.44	2195304.29	Картометрический	1.00	-
131	-	-	491548.82	2195330.78	Картометрический	1.00	-
132	491546.32	2195336.61	-	-	Картометрический	1.00	-
133	491511.34	2195418.27	-	-	Картометрический	1.00	-
134	491484.34	2195474.78	-	-	Картометрический	1.00	-
135	491476.02	2195473.60	-	-	Картометрический	1.00	-

1	2	3	4	5	6	7	8
136	491462.70	2195465.31	-	-	Картометрический	1.00	-
137	491420.06	2195439.31	-	-	Картометрический	1.00	-
138	-	-	491410.56	2195433.90	Картометрический	1.00	-
139	-	-	491427.51	2195398.59	Картометрический	1.00	-
140	-	-	491451.34	2195348.35	Картометрический	1.00	-
141	-	-	491487.98	2195281.12	Картометрический	1.00	-
142	-	-	491502.79	2195275.60	Картометрический	1.00	-
130	-	-	491561.44	2195304.29	Картометрический	1.00	-
143	-	-	491475.21	2195264.55	Картометрический	1.00	-
144	-	-	491436.75	2195351.55	Картометрический	1.00	-
145	491430.34	2195348.59	-	-	Картометрический	1.00	-
146	491400.81	2195335.11	-	-	Картометрический	1.00	-
147	491392.71	2195319.51	-	-	Картометрический	1.00	-
148	491403.73	2195298.94	-	-	Картометрический	1.00	-
149	491386.61	2195289.03	-	-	Картометрический	1.00	-
150	491398.64	2195257.15	-	-	Картометрический	1.00	-
151	-	-	491408.13	2195231.83	Картометрический	1.00	-
143	-	-	491475.21	2195264.55	Картометрический	1.00	-
152	491043.81	2194377.11	-	-	Картометрический	1.00	-
153	491042.08	2194382.77	-	-	Картометрический	1.00	-
154	491037.37	2194395.69	-	-	Картометрический	1.00	-
155	491030.98	2194412.57	-	-	Картометрический	1.00	-
156	491023.90	2194432.84	-	-	Картометрический	1.00	-
157	491013.50	2194463.22	-	-	Картометрический	1.00	-
158	491011.18	2194469.63	-	-	Картометрический	1.00	-
159	491006.26	2194482.90	-	-	Картометрический	1.00	-
160	491003.66	2194490.84	-	-	Картометрический	1.00	-
161	490993.25	2194521.83	-	-	Картометрический	1.00	-
162	490983.31	2194552.11	-	-	Картометрический	1.00	-
163	490978.56	2194566.69	-	-	Картометрический	1.00	-
164	490971.47	2194586.04	-	-	Картометрический	1.00	-
165	490964.12	2194609.41	-	-	Картометрический	1.00	-
166	490948.02	2194652.99	-	-	Картометрический	1.00	-
167	-	-	490937.29	2194682.78	Картометрический	1.00	-
168	-	-	490922.62	2194714.64	Картометрический	1.00	-
169	-	-	490889.82	2194780.54	Картометрический	1.00	-
170	-	-	490845.53	2194854.04	Картометрический	1.00	-
171	-	-	490799.85	2194930.39	Картометрический	1.00	-
172	-	-	490798.13	2194933.50	Картометрический	1.00	-
173	-	-	490790.97	2194945.36	Картометрический	1.00	-
174	-	-	490758.78	2194998.91	Картометрический	1.00	-
175	-	-	490730.40	2195046.37	Картометрический	1.00	-
176	-	-	490700.95	2195098.09	Картометрический	1.00	-
177	-	-	490677.30	2195142.95	Картометрический	1.00	-
178	-	-	490665.53	2195162.44	Картометрический	1.00	-
179	-	-	490638.12	2195146.94	Картометрический	1.00	-
180	490607.99	2195134.05	-	-	Картометрический	1.00	-
181	490578.21	2195182.44	-	-	Картометрический	1.00	-
182	490554.02	2195169.17	-	-	Картометрический	1.00	-

1	2	3	4	5	6	7	8
183	490490.19	2195131.44	-	-	Картометрический	1.00	-
184	490513.28	2195087.94	-	-	Картометрический	1.00	-
185	-	-	490472.49	2195067.27	Картометрический	1.00	-
186	-	-	490439.37	2195050.94	Картометрический	1.00	-
187	490450.51	2195029.44	-	-	Картометрический	1.00	-
188	490433.35	2195020.36	-	-	Картометрический	1.00	-
189	490329.34	2195017.22	-	-	Картометрический	1.00	-
190	490203.14	2194984.78	-	-	Картометрический	1.00	-
191	490172.06	2195012.06	-	-	Картометрический	1.00	-
192	490124.27	2194992.36	-	-	Картометрический	1.00	-
193	-	-	490188.38	2194792.17	Картометрический	1.00	-
194	490265.31	2194818.34	-	-	Картометрический	1.00	-
195	-	-	490356.97	2194769.51	Картометрический	1.00	-
196	-	-	490349.80	2194749.86	Картометрический	1.00	-
197	490329.02	2194696.00	-	-	Картометрический	1.00	-
198	490327.38	2194681.45	-	-	Картометрический	1.00	-
199	490361.58	2194618.59	-	-	Картометрический	1.00	-
200	490393.54	2194583.63	-	-	Картометрический	1.00	-
201	490510.61	2194563.08	-	-	Картометрический	1.00	-
202	490576.51	2194588.06	-	-	Картометрический	1.00	-
203	490675.29	2194609.86	-	-	Картометрический	1.00	-
204	-	-	490789.46	2194479.03	Картометрический	1.00	-
205	490899.64	2194326.97	-	-	Картометрический	1.00	-
206	491010.88	2194365.03	-	-	Картометрический	1.00	-
152	491043.81	2194377.11	-	-	Картометрический	1.00	-
207	491129.66	2192491.65	-	-	Картометрический	5.00	-
208	491220.56	2192681.56	-	-	Картометрический	5.00	-
209	491246.70	2192690.32	-	-	Картометрический	5.00	-
210	491274.25	2192795.66	-	-	Картометрический	5.00	-
211	491247.57	2192831.78	-	-	Картометрический	5.00	-
212	491260.57	2192878.51	-	-	Картометрический	5.00	-
213	-	-	491343.78	2193501.47	Картометрический	5.00	-
214	491364.02	2193652.97	-	-	Картометрический	5.00	-
215	491455.51	2193649.78	-	-	Картометрический	5.00	-
216	491481.81	2193716.99	-	-	Картометрический	5.00	-
217	491487.19	2193763.63	-	-	Картометрический	5.00	-
218	491484.72	2193828.82	-	-	Картометрический	5.00	-
219	491465.31	2193862.83	-	-	Картометрический	5.00	-
220	-	-	491467.28	2193865.81	Картометрический	5.00	-
221	-	-	491380.99	2193920.25	Картометрический	5.00	-
222	-	-	491367.81	2193931.69	Картометрический	5.00	-
223	-	-	491287.17	2194002.33	Картометрический	5.00	-
224	-	-	491287.15	2194002.35	Картометрический	5.00	-
225	-	-	491281.64	2193985.68	Картометрический	5.00	-
226	-	-	491285.97	2193951.92	Картометрический	5.00	-
227	-	-	491290.46	2193929.98	Картометрический	5.00	-
228	-	-	491290.46	2193929.94	Картометрический	5.00	-
229	491288.90	2193918.92	-	-	Картометрический	5.00	-
230	491274.87	2193891.74	-	-	Картометрический	5.00	-
231	491274.83	2193891.65	-	-	Картометрический	5.00	-

1	2	3	4	5	6	7	8
232	491250.50	2193872.74	-	-	Картометрический	5.00	-
233	491216.30	2193858.94	-	-	Картометрический	5.00	-
234	491215.94	2193858.80	-	-	Картометрический	5.00	-
235	-	-	491194.77	2193860.39	Картометрический	5.00	-
236	491194.77	2193860.38	-	-	Картометрический	5.00	-
237	491166.79	2193862.48	-	-	Картометрический	5.00	-
238	-	-	491124.38	2193869.62	Картометрический	5.00	-
239	-	-	491117.63	2193866.15	Картометрический	5.00	-
240	-	-	491111.85	2193854.25	Картометрический	5.00	-
241	-	-	491115.47	2193833.94	Картометрический	5.00	-
242	-	-	491129.59	2193785.83	Картометрический	5.00	-
243	-	-	491138.53	2193744.53	Картометрический	5.00	-
244	491138.55	2193744.43	-	-	Картометрический	5.00	-
245	491132.21	2193707.94	-	-	Картометрический	5.00	-
246	491111.34	2193682.29	-	-	Картометрический	5.00	-
247	-	-	491111.10	2193682.20	Картометрический	5.00	-
248	-	-	491067.66	2193666.06	Картометрический	5.00	-
249	-	-	491066.66	2193665.69	Картометрический	5.00	-
250	-	-	491010.90	2193634.05	Картометрический	5.00	-
251	-	-	491010.30	2193633.71	Картометрический	5.00	-
252	-	-	491003.78	2193612.46	Картометрический	5.00	-
253	-	-	491004.20	2193576.97	Картометрический	5.00	-
254	-	-	491004.20	2193576.90	Картометрический	5.00	-
255	-	-	490997.73	2193551.41	Картометрический	5.00	-
256	-	-	490981.08	2193533.52	Картометрический	5.00	-
257	-	-	490981.01	2193533.44	Картометрический	5.00	-
258	-	-	490943.96	2193515.23	Картометрический	5.00	-
259	-	-	490873.17	2193472.97	Картометрический	5.00	-
260	-	-	490849.33	2193428.66	Картометрический	5.00	-
261	-	-	490838.02	2193380.20	Картометрический	5.00	-
262	-	-	490838.05	2193379.79	Картометрический	5.00	-
263	-	-	490841.10	2193334.50	Картометрический	5.00	-
264	-	-	490859.76	2193332.17	Картометрический	5.00	-
265	-	-	490893.50	2193342.72	Картометрический	5.00	-
266	-	-	490923.98	2193343.07	Картометрический	5.00	-
267	-	-	490971.89	2193302.11	Картометрический	5.00	-
268	490990.05	2193270.13	-	-	Картометрический	5.00	-
269	490990.08	2193269.82	-	-	Картометрический	5.00	-
270	490991.01	2193259.98	-	-	Картометрический	5.00	-
271	-	-	490979.62	2193220.89	Картометрический	5.00	-
272	-	-	490979.51	2193220.66	Картометрический	5.00	-
273	-	-	490960.61	2193181.71	Картометрический	5.00	-
274	-	-	490938.38	2193144.50	Картометрический	5.00	-
275	-	-	490928.37	2193117.02	Картометрический	5.00	-
276	-	-	490928.35	2193116.97	Картометрический	5.00	-
277	-	-	490926.94	2193093.24	Картометрический	5.00	-
278	-	-	490933.96	2193069.71	Картометрический	5.00	-
279	-	-	490958.07	2193043.59	Картометрический	5.00	-
280	-	-	490999.68	2193019.60	Картометрический	5.00	-
281	-	-	490999.79	2193019.53	Картометрический	5.00	-
282	-	-	491052.53	2192998.96	Картометрический	5.00	-

1	2	3	4	5	6	7	8
283	-	-	491069.67	2192981.37	Картометрический	5.00	-
284	-	-	491083.49	2192958.66	Картометрический	5.00	-
285	-	-	491086.19	2192945.13	Картометрический	5.00	-
286	-	-	491084.07	2192910.45	Картометрический	5.00	-
287	-	-	491084.06	2192910.38	Картометрический	5.00	-
288	-	-	491070.07	2192876.35	Картометрический	5.00	-
289	-	-	491053.92	2192861.26	Картометрический	5.00	-
290	-	-	491036.52	2192848.86	Картометрический	5.00	-
291	490993.60	2192841.63	-	-	Картометрический	5.00	-
292	490993.42	2192841.60	-	-	Картометрический	5.00	-
293	490988.34	2192841.54	-	-	Картометрический	5.00	-
294	490961.63	2192688.50	-	-	Картометрический	5.00	-
295	490961.38	2192687.08	-	-	Картометрический	5.00	-
296	490960.94	2192652.35	-	-	Картометрический	5.00	-
297	490929.73	2192642.68	-	-	Картометрический	5.00	-
298	490932.93	2192586.82	-	-	Картометрический	5.00	-
299	490933.89	2192577.51	-	-	Картометрический	5.00	-
300	491032.23	2192559.95	-	-	Картометрический	5.00	-
301	491028.25	2192542.97	-	-	Картометрический	5.00	-
302	491062.14	2192535.69	-	-	Картометрический	5.00	-
303	491059.00	2192523.88	-	-	Картометрический	5.00	-
304	491055.75	2192511.98	-	-	Картометрический	5.00	-
305	491071.91	2192506.24	-	-	Картометрический	5.00	-
207	491129.66	2192491.65	-	-	Картометрический	5.00	-
3.Сведения о характерных точках части (частей) границы объекта							
Часть №							
-	-	-	-	-	-	-	-

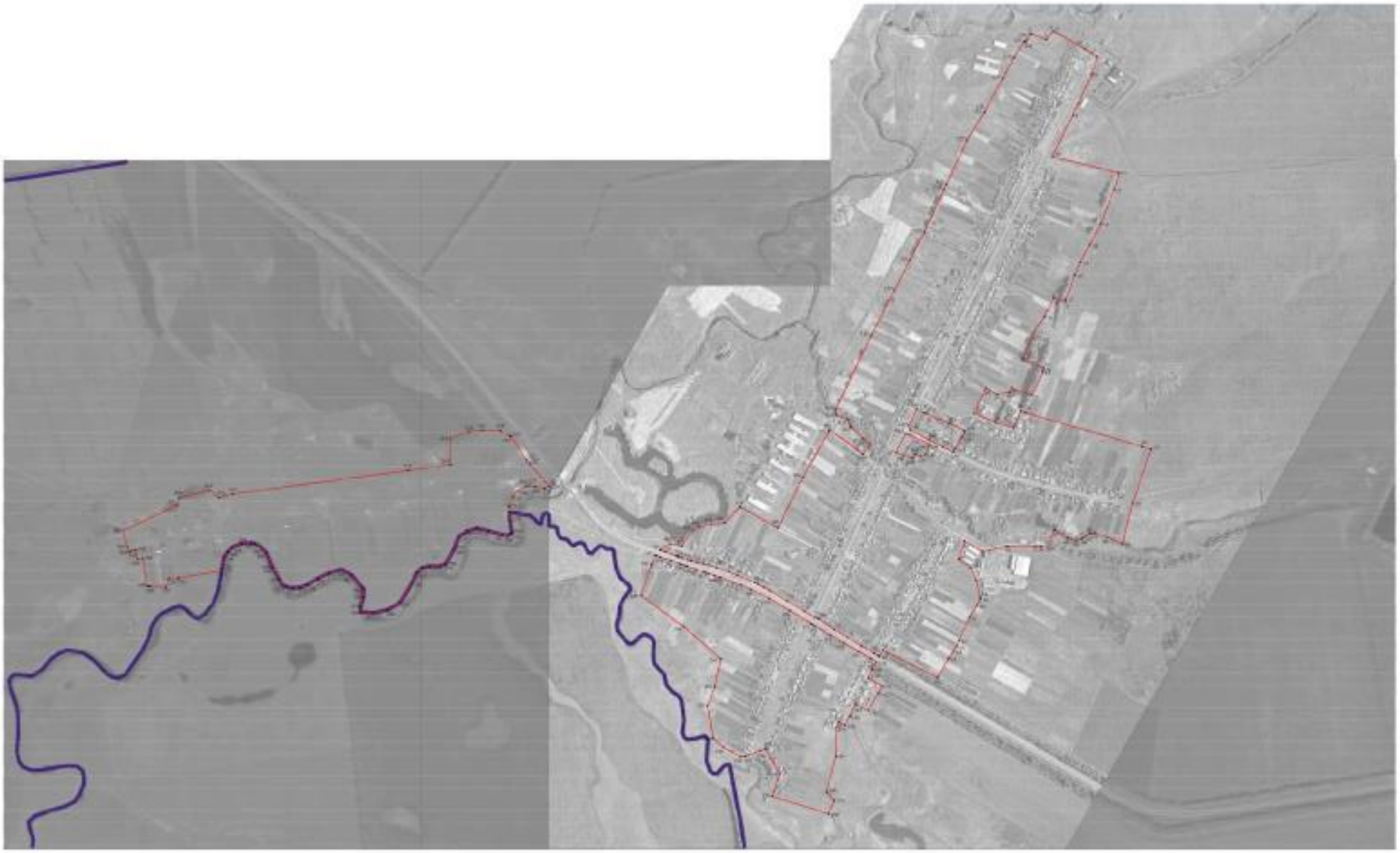

Масштаб 1:5000

Условные обозначения:

- границы территориальной зоны
- границы муниципального образования
- характерные точки границы территориальной зоны

Заместитель руководителя Комитета градостроительной политики
Ф.И.О. Подпись Дата «__» _____ 20__ г.

ОПИСАНИЕ МЕСТОПОЛОЖЕНИЯ ГРАНИЦ

Общественно-деловая зона - ОД

(наименование объекта, местоположение границ которого описано (далее-объект)

Раздел 1

Сведения об объекте		
№ п/п	Характеристики объекта	Описание характеристик
1	2	3
1	Местоположение объекта	Воронежская область, Аннинский муниципальный район, Хлебородненское сельское поселение, село Хлебородное
2	Площадь объекта ± величина погрешности определения площади (Р ± Дельта Р)	39321+/-694 м²
3	Иные характеристики объекта	-

Раздел 2

Сведения о местоположении границ объекта					
1. Система координат: -					
2. Сведения о характерных точках границ объекта					
Обозначение характерных точек границ	Координаты, м		Метод определения координат характерной точки	Средняя квадратическая погрешность положения характерной точки (Mt), м	Описание обозначения точки на местности (при наличии)
	X	Y			
3. Сведения о характерных точках части (частей) границы объекта					
Обозначение характерных точек части границы	Координаты, м		Метод определения координат характерной точки	Средняя квадратическая погрешность положения характерной точки (Mt), м	Описание обозначения точки на местности (при наличии)
	X	Y			
1	2	3	4	5	6
Часть №					
-	-	-	-	-	-

Раздел 3

Сведения о местоположении измененных (уточненных) границ объекта							
1. Система координат: МСК - 36, зона 2							
2. Сведения о характерных точках границ объекта							
Обозначение характерных точек границ	Существующие координаты, м		Измененные (уточненные) координаты, м		Метод определения координат характерной точки	Средняя квадратическая погрешность положения характерной точки (Mt), м	Описа-ние обозначения точки на местности (при наличии)
	X	Y	X	Y			
1	2	3	4	5	6	7	8
1	491636.51	2195549.55	-	-	Картометрический	1.00	-
2	491615.57	2195588.88	-	-	Картометрический	1.00	-
3	491620.29	2195633.64	-	-	Картометрический	1.00	-
4	491636.37	2195642.50	-	-	Картометрический	1.00	-
5	491611.12	2195713.14	-	-	Картометрический	1.00	-
6	491600.03	2195708.03	-	-	Картометрический	1.00	-
7	491548.84	2195689.13	-	-	Картометрический	1.00	-
8	491555.22	2195674.39	-	-	Картометрический	1.00	-
9	491495.36	2195648.64	-	-	Картометрический	1.00	-
10	491514.01	2195584.47	-	-	Картометрический	1.00	-
11	491546.83	2195506.99	-	-	Картометрический	1.00	-
1	491636.51	2195549.55	-	-	Картометрический	1.00	-
12	-	-	491561.44	2195304.29	Картометрический	1.00	-
13	491548.82	2195330.78	-	-	Картометрический	1.00	-
14	491546.32	2195336.61	-	-	Картометрический	1.00	-
15	491511.34	2195418.27	-	-	Картометрический	1.00	-
16	491484.34	2195474.78	-	-	Картометрический	1.00	-
17	491476.02	2195473.60	-	-	Картометрический	1.00	-
18	491462.70	2195465.31	-	-	Картометрический	1.00	-
19	491420.06	2195439.31	-	-	Картометрический	1.00	-
20	-	-	491410.56	2195433.90	Картометрический	1.00	-
21	491427.51	2195398.59	-	-	Картометрический	1.00	-
22	491451.34	2195348.35	-	-	Картометрический	1.00	-
23	-	-	491487.98	2195281.12	Картометрический	1.00	-
24	-	-	491502.79	2195275.60	Картометрический	1.00	-
12	-	-	491561.44	2195304.29	Картометрический	1.00	-
25	-	-	491475.21	2195264.55	Картометрический	1.00	-
26	-	-	491436.75	2195351.55	Картометрический	1.00	-
27	491430.34	2195348.59	-	-	Картометрический	1.00	-
28	491400.81	2195335.11	-	-	Картометрический	1.00	-
29	491392.71	2195319.51	-	-	Картометрический	1.00	-
30	491403.73	2195298.94	-	-	Картометрический	1.00	-
31	491386.61	2195289.03	-	-	Картометрический	1.00	-

1	2	3	4	5	6	7	8
32	491398.64	2195257.15	-	-	Картометрический	1.00	-
33	-	-	491408.13	2195231.83	Картометрический	1.00	-
25	-	-	491475.21	2195264.55	Картометрический	1.00	-
3.Сведения о характерных точках части (частей) границы объекта							
Часть №							
-	-	-	-	-	-	-	-

Раздел 4

План границ объекта

Масштаб 1:2000

Используемые условные знаки и обозначения:

границы территориальной зоны

• 1 характерная точка границ территориальной зоны

Заместитель руководителя БУВО «Нормативно-проектный центр»

Подпись _____ А.В. Ромашов Дата « 14 » февраля 2020 г.

Место для оттиска печати (при наличии) лица, составившего описание местоположения границ объекта

ОПИСАНИЕ МЕСТОПОЛОЖЕНИЯ ГРАНИЦ

Зона улиц, дорог, инженерной и транспортной инфраструктуры - ИТ1

(наименование объекта, местоположение границ которого описано
(далее-объект)

Раздел 1

Сведения об объекте		
№ п/п	Характеристики объекта	Описание характеристик
1	2	3
1	Местоположение объекта	Воронежская область, Аннинский муниципальный район, Хлебородненское сельское поселение, село Хлебородное
2	Площадь объекта ± величина погрешности определения площади (Р ± Дельта Р)	32315+/-3146 м²
3	Иные характеристики объекта	-

Раздел 2

Сведения о местоположении границ объекта					
1. Система координат: МСК - 36, зона 2					
2. Сведения о характерных точках границ объекта					
Обозначение характерных точек границ	Координаты, м		Метод определения координат характерной точки	Средняя квадратическая погрешность положения характерной точки (Mt), м	Описание обозначения точки на местности (при наличии)
	X	Y			
1	2	3	4	5	6
1	491467.28	2193865.81	Картометрический	5.00	-
2	491486.48	2193894.90	Картометрический	5.00	-
3	491391.03	2193975.35	Картометрический	5.00	-
4	491382.98	2193981.41	Картометрический	5.00	-
5	491324.84	2194031.16	Картометрический	5.00	-
6	491316.27	2194038.65	Картометрический	5.00	-
7	491289.52	2194009.55	Картометрический	5.00	-
8	491289.37	2194009.09	Картометрический	5.00	-
9	491287.15	2194002.35	Картометрический	5.00	-
10	491287.17	2194002.33	Картометрический	5.00	-
11	491367.81	2193931.69	Картометрический	5.00	-
12	491380.99	2193920.25	Картометрический	5.00	-
1	491467.28	2193865.81	Картометрический	5.00	-
13	491062.60	2194394.70	Картометрический	1.00	-
14	491062.34	2194395.32	Картометрический	1.00	-
15	491056.03	2194412.36	Картометрический	1.00	-
16	491041.34	2194451.47	Картометрический	1.00	-
17	491040.98	2194457.87	Картометрический	1.00	-
18	491040.73	2194459.51	Картометрический	1.00	-
19	491039.94	2194460.43	Картометрический	1.00	-
20	491038.37	2194460.74	Картометрический	1.00	-
21	491034.04	2194470.85	Картометрический	1.00	-
22	491026.02	2194493.20	Картометрический	1.00	-
23	491023.40	2194504.82	Картометрический	1.00	-
24	491018.99	2194526.63	Картометрический	1.00	-
25	491013.22	2194548.44	Картометрический	1.00	-
26	491007.99	2194565.75	Картометрический	1.00	-
27	490999.07	2194594.41	Картометрический	1.00	-
28	490986.36	2194635.06	Картометрический	1.00	-
29	490972.21	2194667.95	Картометрический	1.00	-
30	490946.53	2194730.95	Картометрический	1.00	-
31	490941.12	2194741.58	Картометрический	1.00	-

1	2	3	4	5	6
32	490931.02	2194760.42	Картометрический	1.00	-
33	490880.37	2194845.59	Картометрический	1.00	-
34	490844.32	2194905.61	Картометрический	1.00	-
35	490821.70	2194943.74	Картометрический	1.00	-
36	490816.45	2194957.11	Картометрический	1.00	-
37	490779.68	2195011.73	Картометрический	1.00	-
38	490751.14	2195058.70	Картометрический	1.00	-
39	490719.87	2195109.77	Картометрический	1.00	-
40	490695.92	2195152.86	Картометрический	1.00	-
41	490687.22	2195167.66	Картометрический	1.00	-
42	490684.52	2195172.84	Картометрический	1.00	-
43	490676.68	2195168.68	Картометрический	1.00	-
44	490674.91	2195167.74	Картометрический	1.00	-
45	490665.53	2195162.44	Картометрический	1.00	-
46	490677.30	2195142.95	Картометрический	1.00	-
47	490700.95	2195098.09	Картометрический	1.00	-
48	490730.40	2195046.37	Картометрический	1.00	-
49	490758.78	2194998.91	Картометрический	1.00	-
50	490790.97	2194945.36	Картометрический	1.00	-
51	490798.13	2194933.50	Картометрический	1.00	-
52	490799.85	2194930.39	Картометрический	1.00	-
53	490845.53	2194854.04	Картометрический	1.00	-
54	490889.82	2194780.54	Картометрический	1.00	-
55	490922.62	2194714.64	Картометрический	1.00	-
56	490937.29	2194682.78	Картометрический	1.00	-
57	490948.02	2194652.99	Картометрический	1.00	-
58	490964.12	2194609.41	Картометрический	1.00	-
59	490971.47	2194586.04	Картометрический	1.00	-
60	490978.56	2194566.69	Картометрический	1.00	-
61	490983.31	2194552.11	Картометрический	1.00	-
62	490993.25	2194521.83	Картометрический	1.00	-
63	491003.66	2194490.84	Картометрический	1.00	-
64	491006.26	2194482.90	Картометрический	1.00	-
65	491011.18	2194469.63	Картометрический	1.00	-
66	491013.50	2194463.22	Картометрический	1.00	-
67	491023.90	2194432.84	Картометрический	1.00	-
68	491030.98	2194412.57	Картометрический	1.00	-
69	491037.37	2194395.69	Картометрический	1.00	-
70	491042.08	2194382.77	Картометрический	1.00	-
71	491043.81	2194377.11	Картометрический	1.00	-
72	491054.57	2194380.80	Картометрический	1.00	-
13	491062.60	2194394.70	Картометрический	1.00	-

3. Сведения о характерных точках части (частей) границы объекта					
Обозначение характерных точек части границы	Координаты, м		Метод определения координат характерной точки	Средняя квадратическая погрешность положения характерной точки (Mt), м	Описание обозначения точки на местности (при наличии)
	X	Y			
1	2	3	4	5	6
Часть №					
-	-	-	-	-	-

Раздел 3

Сведения о местоположении измененных (уточненных) границ объекта							
1. Система координат: -							
2. Сведения о характерных точках границ объекта							
Обозначение характерных точек границ	Существующие координаты, м		Измененные (уточненные) координаты, м		Метод определения координат характерной точки	Средняя квадратическая погрешность положения характерной точки (Mt), м	Описание обозначения точки на местности (при наличии)
	X	Y	X	Y			
1	2	3	4	5	6	7	8
-	-	-	-	-	-	-	-
3.Сведения о характерных точках части (частей) границы объекта							
Часть №							
-	-	-	-	-	-	-	-

Раздел 4

План границ объекта

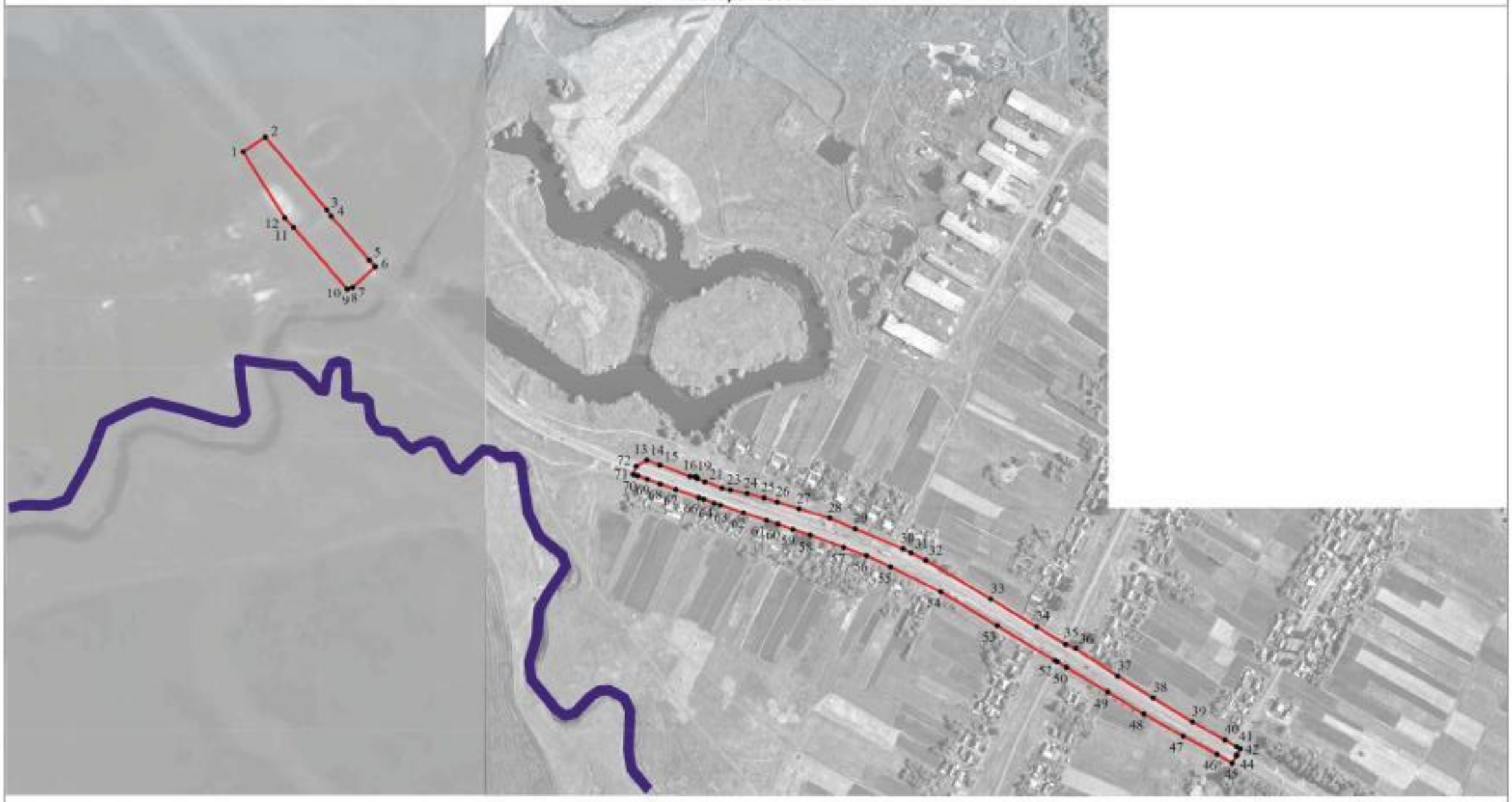

Масштаб 1:5000

Используемые условные знаки и обозначения:

- границы территориальной зоны
- границы муниципального образования
- • 1 характерная точка границ территориальной зоны

Заместитель руководителя БУНО «Нормативно-проектный центр»

Подпись _____ А.В. Романов Дата « 14 » февраля 2020 г.

Место для оттиска печати (при наличии) лица, составившего описание местоположения границ объекта

ОПИСАНИЕ МЕСТОПОЛОЖЕНИЯ ГРАНИЦ

Зона сельскохозяйственного использования в границах населенных пунктов - СХ1

(наименование объекта, местоположение границ которого описано
(далее-объект)

Раздел 1

Сведения об объекте		
№ п/п	Характеристики объекта	Описание характеристик
1	2	3
1	Местоположение объекта	Воронежская область, Аннинский муниципальный район, Хлебородненское сельское поселение, село Хлебородное
2	Площадь объекта ± величина погрешности определения площади (Р ± Дельта Р)	192626+/-1536 м²
3	Иные характеристики объекта	-

Раздел 2

Сведения о местоположении границ объекта					
1. Система координат: -					
2. Сведения о характерных точках границ объекта					
Обозначение характерных точек границ	Координаты, м		Метод определения координат характерной точки	Средняя квадратическая погрешность положения характерной точки (Mt), м	Описание обозначения точки на местности (при наличии)
	X	Y			
3. Сведения о характерных точках части (частей) границы объекта					
Обозначение характерных точек части границы	Координаты, м		Метод определения координат характерной точки	Средняя квадратическая погрешность положения характерной точки (Mt), м	Описание обозначения точки на местности (при наличии)
	X	Y			
1	2	3	4	5	6
Часть №					
-	-	-	-	-	-

Раздел 3

Сведения о местоположении измененных (уточненных) границ объекта							
1. Система координат: МСК - 36, зона 2							
2. Сведения о характерных точках границ объекта							
Обозначение характерных точек границ	Существующие координаты, м		Измененные (уточненные) координаты, м		Метод определения координат характерной точки	Средняя квадратическая погрешность положения характерной точки (Mt), м	Описа-ние обозначения точки на местности (при наличии)
	X	Y	X	Y			
1	2	3	4	5	6	7	8
1	491076.35	2195726.76	-	-	Картометрический	1.00	-
2	-	-	491075.69	2195745.32	Картометрический	1.00	-
3	-	-	491069.96	2195766.92	Картометрический	1.00	-
4	491024.69	2195748.01	-	-	Картометрический	1.00	-
5	490945.22	2195886.27	-	-	Картометрический	1.00	-
6	490865.05	2195861.02	-	-	Картометрический	1.00	-
7	490842.13	2195895.39	-	-	Картометрический	1.00	-
8	490818.90	2195942.81	-	-	Картометрический	1.00	-
9	490678.91	2195883.18	-	-	Картометрический	1.00	-
10	490564.82	2195825.87	-	-	Картометрический	1.00	-
11	490409.29	2195743.62	-	-	Картометрический	1.00	-
12	490570.74	2195453.94	-	-	Картометрический	1.00	-
13	-	-	490608.30	2195379.62	Картометрический	1.00	-
14	-	-	490677.40	2195417.81	Картометрический	1.00	-
15	-	-	490704.72	2195436.78	Картометрический	1.00	-
16	-	-	490719.08	2195445.93	Картометрический	1.00	-
17	-	-	490740.05	2195453.91	Картометрический	1.00	-
18	-	-	490824.08	2195492.27	Картометрический	1.00	-
19	-	-	490864.93	2195518.16	Картометрический	1.00	-
20	-	-	490885.83	2195528.96	Картометрический	1.00	-
21	490896.08	2195528.79	-	-	Картометрический	1.00	-
22	490896.78	2195588.35	-	-	Картометрический	1.00	-
23	490925.22	2195696.55	-	-	Картометрический	1.00	-
1	491076.35	2195726.76	-	-	Картометрический	1.00	-
3.Сведения о характерных точках части (частей) границы объекта							
Часть №							
-	-	-	-	-	-	-	-

Раздел 4

План границ объекта

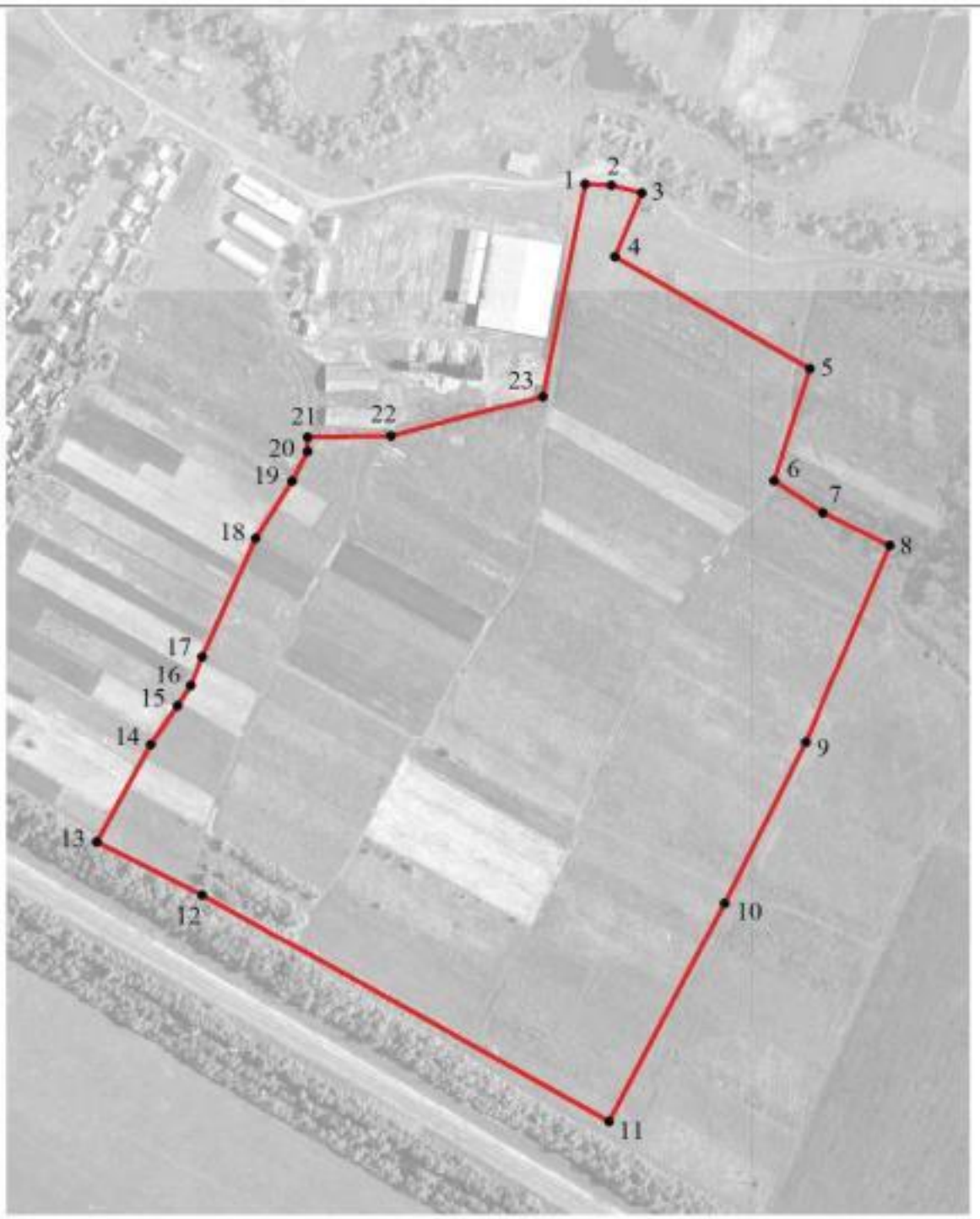

Масштаб 1:5000

Используемые условные знаки и обозначения:

границы территориальной зоны

• 1 характерная точка границ территориальной зоны

Заместитель руководителя БУВО «Нормативно-проектный центр»

Подпись _____ А.В. Ромашов Дата « 14 » февраля 2020 г.

Место для оттиска печати (при наличии) лица, составившего описание местоположения границ объекта

ОПИСАНИЕ МЕСТОПОЛОЖЕНИЯ ГРАНИЦ

Зона сельскохозяйственного производства - СХ2

(наименование объекта, местоположение границ которого описано (далее-объект)

Раздел 1

Сведения об объекте		
№ п/п	Характеристики объекта	Описание характеристик
1	2	3
1	Местоположение объекта	Воронежская область, Аннинский муниципальный район, Хлебородненское сельское поселение, село Хлебородное
2	Площадь объекта ± величина погрешности определения площади (Р ± Дельта Р)	44252+/-736 м²
3	Иные характеристики объекта	-

Раздел 2

Сведения о местоположении границ объекта					
1. Система координат: -					
2. Сведения о характерных точках границ объекта					
Обозначение характерных точек границ	Координаты, м		Метод определения координат характерной точки	Средняя квадратическая погрешность положения характерной точки (Mt), м	Описание обозначения точки на местности (при наличии)
	X	Y			
3. Сведения о характерных точках части (частей) границы объекта					
Обозначение характерных точек части границы	Координаты, м		Метод определения координат характерной точки	Средняя квадратическая погрешность положения характерной точки (Mt), м	Описание обозначения точки на местности (при наличии)
	X	Y			
1	2	3	4	5	6
Часть №					
-	-	-	-	-	-

Раздел 3

Сведения о местоположении измененных (уточненных) границ объекта							
1. Система координат: МСК - 36, зона 2							
2. Сведения о характерных точках границ объекта							
Обозначение характерных точек границ	Существующие координаты, м		Измененные (уточненные) координаты, м		Метод определения координат характерной точки	Средняя квадратическая погрешность положения характерной точки (Mt), м	Описа-ние обозначения точки на местности (при наличии)
	X	Y	X	Y			
1	2	3	4	5	6	7	8
1	-	-	491540.84	2195015.73	Картометрический	1.00	-
2	-	-	491525.68	2195060.40	Картометрический	1.00	-
3	-	-	491498.48	2195071.04	Картометрический	1.00	-
4	491456.88	2195113.02	-	-	Картометрический	1.00	-
5	491436.71	2195141.86	-	-	Картометрический	1.00	-
6	491402.42	2195114.16	-	-	Картометрический	1.00	-
7	-	-	491488.58	2194995.33	Картометрический	1.00	-
8	-	-	491501.04	2194999.77	Картометрический	1.00	-
1	-	-	491540.84	2195015.73	Картометрический	1.00	-
9	491092.71	2195473.94	-	-	Картометрический	1.00	-
10	491056.87	2195538.72	-	-	Картометрический	1.00	-
11	491075.65	2195625.24	-	-	Картометрический	1.00	-
12	491076.35	2195726.76	-	-	Картометрический	1.00	-
13	490925.22	2195696.55	-	-	Картометрический	1.00	-
14	490896.78	2195588.35	-	-	Картометрический	1.00	-
15	490896.08	2195528.79	-	-	Картометрический	1.00	-
16	490951.14	2195516.79	-	-	Картометрический	1.00	-
17	491000.27	2195496.12	-	-	Картометрический	1.00	-
18	491028.76	2195453.85	-	-	Картометрический	1.00	-
9	491092.71	2195473.94	-	-	Картометрический	1.00	-
3.Сведения о характерных точках части (частей) границы объекта							
Часть №							
-	-	-	-	-	-	-	-

Раздел 4

План границ объекта



Масштаб 1:5000

Используемые условные знаки и обозначения:

границы территориальной зоны

• 1 характерная точка границ территориальной зоны

Заместитель руководителя БУВО «Нормативно-проектный центр»

Подпись _____ А.В. Ромашов Дата « 14 » февраля 2020 г.

Место для оттиска печати (при наличии) лица, составившего описание местоположения границ объекта

ОПИСАНИЕ МЕСТОПОЛОЖЕНИЯ ГРАНИЦ

Зона ритуальных объектов - СН1

(наименование объекта, местоположение границ которого описано (далее-объект)

Раздел 1

Сведения об объекте		
№ п/п	Характеристики объекта	Описание характеристик
1	2	3
1	Местоположение объекта	Воронежская область, Аннинский муниципальный район, Хлебородненское сельское поселение, село Хлебородное
2	Площадь объекта ± величина погрешности определения площади (Р ± Дельта Р)	16216+/-446 м²
3	Иные характеристики объекта	-

Раздел 2

Сведения о местоположении границ объекта					
1. Система координат: -					
2. Сведения о характерных точках границ объекта					
Обозначение характерных точек границ	Координаты, м		Метод определения координат характерной точки	Средняя квадратическая погрешность положения характерной точки (Mt), м	Описание обозначения точки на местности (при наличии)
	X	Y			
3. Сведения о характерных точках части (частей) границы объекта					
Обозначение характерных точек части границы	Координаты, м		Метод определения координат характерной точки	Средняя квадратическая погрешность положения характерной точки (Mt), м	Описание обозначения точки на местности (при наличии)
	X	Y			
1	2	3	4	5	6
Часть №					
-	-	-	-	-	-

Раздел 3

Сведения о местоположении измененных (уточненных) границ объекта							
1. Система координат: МСК - 36, зона 2							
2. Сведения о характерных точках границ объекта							
Обозначение характерных точек границ	Существующие координаты, м		Измененные (уточненные) координаты, м		Метод определения координат характерной точки	Средняя квадратическая погрешность положения характерной точки (Mt), м	Описа-ние обозначения точки на местности (при наличии)
	X	Y	X	Y			
1	2	3	4	5	6	7	8
1	491955.75	2195790.74	-	-	Картометрический	1.00	-
2	491942.71	2195830.86	-	-	Картометрический	1.00	-
3	491818.31	2195796.20	-	-	Картометрический	1.00	-
4	491706.14	2195755.68	-	-	Картометрический	1.00	-
5	491741.21	2195680.72	-	-	Картометрический	1.00	-
6	491841.57	2195725.48	-	-	Картометрический	1.00	-
7	491890.40	2195758.40	-	-	Картометрический	1.00	-
1	491955.75	2195790.74	-	-	Картометрический	1.00	-
3.Сведения о характерных точках части (частей) границы объекта							
Часть №							
-	-	-	-	-	-	-	-

Раздел 4

План границ объекта

Масштаб 1:2000

Используемые условные знаки и обозначения:

	границы территориальной зоны
• 1	характерная точка границ территориальной зоны

Заместитель руководителя БУВО «Нормативно-проектный центр»

Подпись _____ А.В. Ромашов Дата « 14 » февраля 2020 г.

Место для оттиска печати (при наличии) лица, составившего описание местоположения границ объекта

Приложение №2
к правилам землепользования и застройки
Хлебородненского сельского поселения
Аннинского муниципального района
Воронежской области

СВЕДЕНИЯ О ГРАНИЦАХ ТЕРРИТОРИАЛЬНЫХ ЗОН, СОДЕРЖАЩИЕ ГРАФИЧЕСКОЕ ОПИСАНИЕ МЕСТОПОЛОЖЕНИЯ ГРАНИЦ ТЕРРИТОРИАЛЬНЫХ ЗОН, ПЕРЕЧЕНЬ КООРДИНАТ ХАРАКТЕРНЫХ ТОЧЕК ГРАНИЦ ТЕРРИТОРИАЛЬНЫХ ЗОН СЕЛА БОБЯКОВО

ОПИСАНИЕ МЕСТОПОЛОЖЕНИЯ ГРАНИЦ

Зона застройки индивидуальными жилыми домами - Ж1

(наименование объекта, местоположение границ которого описано (далее-объект)

Раздел 1

Сведения об объекте		
№ п/п	Характеристики объекта	Описание характеристик
1	2	3
1	Местоположение объекта	Воронежская область, Аннинский муниципальный район, Хлебородненское сельское поселение, село Бобяково
2	Площадь объекта ± величина погрешности определения площади (Р ± Дельта Р)	1006472+/-17557 м²
3	Иные характеристики объекта	-

Раздел 2

Сведения о местоположении границ объекта					
1. Система координат: МСК - 36, зона 2					
2. Сведения о характерных точках границ объекта					
Обозначение характерных точек границ	Координаты, м		Метод определения координат характерной точки	Средняя квадратическая погрешность положения характерной точки (Mt), м	Описание обозначения точки на местности (при наличии)
	X	Y			
1	2	3	4	5	6
1	497992.28	2202317.60	Картометрический	1.00	-
2	497983.19	2202340.75	Картометрический	1.00	-
3	497996.77	2202375.73	Картометрический	1.00	-
4	498007.95	2202426.10	Картометрический	1.00	-
5	498001.36	2202455.19	Картометрический	1.00	-
6	497976.12	2202474.61	Картометрический	1.00	-
7	497948.38	2202520.04	Картометрический	1.00	-
8	497897.59	2202554.99	Картометрический	1.00	-
9	497884.66	2202583.72	Картометрический	1.00	-
10	497905.49	2202672.68	Картометрический	1.00	-
11	497899.99	2202742.65	Картометрический	1.00	-
12	497892.45	2202782.47	Картометрический	1.00	-
13	497811.00	2202857.74	Картометрический	1.00	-
14	497786.80	2202872.52	Картометрический	1.00	-
15	497654.94	2202966.32	Картометрический	1.00	-
16	497572.70	2203020.95	Картометрический	1.00	-
17	497525.49	2203061.87	Картометрический	1.00	-
18	497432.79	2203104.45	Картометрический	1.00	-
19	497380.51	2203134.54	Картометрический	1.00	-
20	497323.97	2203148.17	Картометрический	1.00	-
21	497331.46	2203261.76	Картометрический	1.00	-
22	497358.64	2203309.01	Картометрический	1.00	-
23	497351.97	2203436.03	Картометрический	1.00	-
24	497352.14	2203454.14	Картометрический	1.00	-
25	497352.13	2203454.17	Картометрический	1.00	-
26	497346.06	2203465.08	Картометрический	1.00	-
27	497329.56	2203493.67	Картометрический	1.00	-
28	497302.09	2203522.09	Картометрический	1.00	-
29	497274.89	2203529.34	Картометрический	1.00	-
30	497247.03	2203524.74	Картометрический	1.00	-
31	497230.30	2203517.77	Картометрический	1.00	-
32	497204.22	2203499.59	Картометрический	1.00	-
33	497211.42	2203469.19	Картометрический	1.00	-

1	2	3	4	5	6
34	497211.45	2203469.12	Картометрический	1.00	-
35	497218.39	2203452.44	Картометрический	1.00	-
36	497218.43	2203452.35	Картометрический	1.00	-
37	497217.85	2203432.85	Картометрический	1.00	-
38	497219.80	2203311.38	Картометрический	1.00	-
39	497198.67	2203308.56	Картометрический	1.00	-
40	497178.83	2203323.54	Картометрический	1.00	-
41	497140.08	2203323.86	Картометрический	1.00	-
42	497113.54	2203280.28	Картометрический	1.00	-
43	497152.22	2203264.94	Картометрический	1.00	-
44	497175.25	2203260.69	Картометрический	1.00	-
45	497185.33	2203290.97	Картометрический	1.00	-
46	497225.47	2203281.46	Картометрический	1.00	-
47	497231.84	2203284.29	Картометрический	1.00	-
48	497258.40	2203243.91	Картометрический	1.00	-
49	497266.15	2203248.73	Картометрический	1.00	-
50	497272.55	2203237.88	Картометрический	1.00	-
51	497265.26	2203233.48	Картометрический	1.00	-
52	497284.45	2203203.55	Картометрический	1.00	-
53	497295.34	2203178.71	Картометрический	1.00	-
54	497300.70	2203156.69	Картометрический	1.00	-
55	497300.70	2203141.42	Картометрический	1.00	-
56	497296.11	2203124.07	Картометрический	1.00	-
57	497285.92	2203107.87	Картометрический	1.00	-
58	497271.49	2203095.66	Картометрический	1.00	-
59	497212.52	2203071.42	Картометрический	1.00	-
60	497176.29	2203085.72	Картометрический	1.00	-
61	497048.66	2203115.14	Картометрический	1.00	-
62	496955.27	2203119.15	Картометрический	1.00	-
63	496954.56	2203129.05	Картометрический	1.00	-
64	496920.13	2203113.23	Картометрический	1.00	-
65	496904.82	2203094.90	Картометрический	1.00	-
66	496885.58	2203063.93	Картометрический	1.00	-
67	496875.72	2203068.57	Картометрический	1.00	-
68	496849.69	2203109.45	Картометрический	1.00	-
69	496866.43	2203121.98	Картометрический	1.00	-
70	496837.51	2203178.49	Картометрический	1.00	-
71	496781.53	2203264.09	Картометрический	1.00	-
72	496775.36	2203268.72	Картометрический	1.00	-
73	496731.81	2203260.12	Картометрический	1.00	-
74	496693.96	2203290.30	Картометрический	1.00	-
75	496655.01	2203247.56	Картометрический	1.00	-
76	496528.16	2203090.13	Картометрический	1.00	-
77	496450.02	2202969.93	Картометрический	1.00	-
78	496418.71	2202936.20	Картометрический	1.00	-
79	496520.02	2202889.24	Картометрический	1.00	-
80	496661.28	2202770.97	Картометрический	1.00	-
81	496665.93	2202767.08	Картометрический	1.00	-

1	2	3	4	5	6
82	496913.86	2202553.29	Картометрический	1.00	-
83	496919.63	2202548.32	Картометрический	1.00	-
84	496936.68	2202559.09	Картометрический	1.00	-
85	496943.07	2202547.75	Картометрический	1.00	-
86	496945.88	2202542.76	Картометрический	1.00	-
87	496938.74	2202535.55	Картометрический	1.00	-
88	496938.27	2202532.24	Картометрический	1.00	-
89	496940.08	2202529.34	Картометрический	1.00	-
90	496949.87	2202521.86	Картометрический	1.00	-
91	496952.87	2202519.08	Картометрический	1.00	-
92	496954.31	2202516.56	Картометрический	1.00	-
93	496976.34	2202496.87	Картометрический	1.00	-
94	497015.10	2202461.45	Картометрический	1.00	-
95	497074.72	2202384.97	Картометрический	1.00	-
96	497075.33	2202384.07	Картометрический	1.00	-
97	497080.40	2202386.66	Картометрический	1.00	-
98	497250.89	2202448.28	Картометрический	1.00	-
99	497299.83	2202460.80	Картометрический	1.00	-
100	497422.96	2202496.35	Картометрический	1.00	-
101	497555.67	2202510.00	Картометрический	1.00	-
102	497637.77	2202510.26	Картометрический	1.00	-
103	497665.79	2202503.01	Картометрический	1.00	-
104	497742.92	2202451.33	Картометрический	1.00	-
105	497752.70	2202445.72	Картометрический	1.00	-
106	497783.09	2202437.22	Картометрический	1.00	-
107	497868.63	2202399.51	Картометрический	1.00	-
108	497917.27	2202359.15	Картометрический	1.00	-
109	497976.08	2202318.85	Картометрический	1.00	-
1	497992.28	2202317.60	Картометрический	1.00	-
110	496840.32	2202691.75	Картометрический	1.00	-
111	496880.67	2202730.79	Картометрический	1.00	-
112	496848.46	2202786.43	Картометрический	1.00	-
113	496781.11	2202755.84	Картометрический	1.00	-
114	496817.53	2202708.65	Картометрический	1.00	-
110	496840.32	2202691.75	Картометрический	1.00	-
115	497666.03	2202519.33	Картометрический	1.00	-
116	497665.79	2202519.77	Картометрический	1.00	-
117	497665.35	2202519.53	Картометрический	1.00	-
118	497665.59	2202519.09	Картометрический	1.00	-
115	497666.03	2202519.33	Картометрический	1.00	-
119	497641.30	2202563.71	Картометрический	1.00	-
120	497641.06	2202564.15	Картометрический	1.00	-
121	497640.62	2202563.91	Картометрический	1.00	-
122	497640.86	2202563.47	Картометрический	1.00	-
119	497641.30	2202563.71	Картометрический	1.00	-

1	2	3	4	5	6
123	497622.57	2202598.08	Картометрический	1.00	-
124	497622.33	2202598.52	Картометрический	1.00	-
125	497621.89	2202598.28	Картометрический	1.00	-
126	497622.13	2202597.84	Картометрический	1.00	-
123	497622.57	2202598.08	Картометрический	1.00	-
127	497603.25	2202633.40	Картометрический	1.00	-
128	497603.01	2202633.84	Картометрический	1.00	-
129	497602.57	2202633.60	Картометрический	1.00	-
130	497602.81	2202633.16	Картометрический	1.00	-
127	497603.25	2202633.40	Картометрический	1.00	-
131	497577.68	2202680.37	Картометрический	1.00	-
132	497577.40	2202680.79	Картометрический	1.00	-
133	497573.45	2202678.07	Картометрический	1.00	-
134	497573.73	2202677.65	Картометрический	1.00	-
131	497577.68	2202680.37	Картометрический	1.00	-
135	497540.08	2202688.40	Картометрический	1.00	-
136	497540.19	2202688.89	Картометрический	1.00	-
137	497539.70	2202689.00	Картометрический	1.00	-
138	497539.59	2202688.51	Картометрический	1.00	-
135	497540.08	2202688.40	Картометрический	1.00	-
139	497505.27	2202695.74	Картометрический	1.00	-
140	497505.38	2202696.23	Картометрический	1.00	-
141	497504.89	2202696.34	Картометрический	1.00	-
142	497504.78	2202695.85	Картометрический	1.00	-
139	497505.27	2202695.74	Картометрический	1.00	-
143	497462.51	2202704.88	Картометрический	1.00	-
144	497462.62	2202705.37	Картометрический	1.00	-
145	497462.13	2202705.48	Картометрический	1.00	-
146	497462.02	2202704.99	Картометрический	1.00	-
143	497462.51	2202704.88	Картометрический	1.00	-
147	497428.39	2202712.05	Картометрический	1.00	-
148	497428.50	2202712.54	Картометрический	1.00	-
149	497428.01	2202712.65	Картометрический	1.00	-
150	497427.90	2202712.16	Картометрический	1.00	-
147	497428.39	2202712.05	Картометрический	1.00	-
151	497395.17	2202718.88	Картометрический	1.00	-
152	497395.27	2202719.36	Картометрический	1.00	-
153	497394.79	2202719.46	Картометрический	1.00	-
154	497394.69	2202718.98	Картометрический	1.00	-
151	497395.17	2202718.88	Картометрический	1.00	-

1	2	3	4	5	6
155	497358.70	2202726.27	Картометрический	1.00	-
156	497358.81	2202726.76	Картометрический	1.00	-
157	497358.32	2202726.87	Картометрический	1.00	-
158	497358.21	2202726.38	Картометрический	1.00	-
155	497358.70	2202726.27	Картометрический	1.00	-
159	497323.64	2202733.54	Картометрический	1.00	-
160	497323.75	2202734.03	Картометрический	1.00	-
161	497323.26	2202734.14	Картометрический	1.00	-
162	497323.15	2202733.65	Картометрический	1.00	-
159	497323.64	2202733.54	Картометрический	1.00	-
163	497285.79	2202741.34	Картометрический	1.00	-
164	497285.90	2202741.83	Картометрический	1.00	-
165	497285.41	2202741.94	Картометрический	1.00	-
166	497285.30	2202741.45	Картометрический	1.00	-
163	497285.79	2202741.34	Картометрический	1.00	-
167	497241.76	2202750.73	Картометрический	1.00	-
168	497241.87	2202751.22	Картометрический	1.00	-
169	497241.38	2202751.33	Картометрический	1.00	-
170	497241.27	2202750.84	Картометрический	1.00	-
167	497241.76	2202750.73	Картометрический	1.00	-
171	497207.50	2202757.78	Картометрический	1.00	-
172	497207.61	2202758.27	Картометрический	1.00	-
173	497207.12	2202758.38	Картометрический	1.00	-
174	497207.01	2202757.89	Картометрический	1.00	-
171	497207.50	2202757.78	Картометрический	1.00	-
175	497170.28	2202765.55	Картометрический	1.00	-
176	497170.39	2202766.04	Картометрический	1.00	-
177	497169.90	2202766.15	Картометрический	1.00	-
178	497169.79	2202765.66	Картометрический	1.00	-
175	497170.28	2202765.55	Картометрический	1.00	-
179	497126.44	2202774.62	Картометрический	1.00	-
180	497126.55	2202775.11	Картометрический	1.00	-
181	497126.06	2202775.22	Картометрический	1.00	-
182	497125.95	2202774.73	Картометрический	1.00	-
179	497126.44	2202774.62	Картометрический	1.00	-
183	497075.28	2202789.05	Картометрический	1.00	-
184	497075.00	2202789.47	Картометрический	1.00	-
185	497070.92	2202786.71	Картометрический	1.00	-
186	497071.20	2202786.29	Картометрический	1.00	-
183	497075.28	2202789.05	Картометрический	1.00	-

1	2	3	4	5	6
187	497068.89	2202824.55	Картометрический	1.00	-
188	497068.86	2202825.04	Картометрический	1.00	-
189	497068.37	2202825.01	Картометрический	1.00	-
190	497068.40	2202824.52	Картометрический	1.00	-
187	497068.89	2202824.55	Картометрический	1.00	-
191	497066.75	2202860.88	Картометрический	1.00	-
192	497066.73	2202861.38	Картометрический	1.00	-
193	497066.23	2202861.36	Картометрический	1.00	-
194	497066.25	2202860.86	Картометрический	1.00	-
191	497066.75	2202860.88	Картометрический	1.00	-
195	497064.01	2202908.49	Картометрический	1.00	-
196	497063.98	2202908.98	Картометрический	1.00	-
197	497063.49	2202908.95	Картометрический	1.00	-
198	497063.52	2202908.46	Картометрический	1.00	-
195	497064.01	2202908.49	Картометрический	1.00	-
199	497061.59	2202949.10	Картометрический	1.00	-
200	497061.56	2202949.59	Картометрический	1.00	-
201	497061.07	2202949.56	Картометрический	1.00	-
202	497061.10	2202949.07	Картометрический	1.00	-
199	497061.59	2202949.10	Картометрический	1.00	-
203	497059.02	2202990.50	Картометрический	1.00	-
204	497059.00	2202991.00	Картометрический	1.00	-
205	497058.50	2202990.98	Картометрический	1.00	-
206	497058.52	2202990.48	Картометрический	1.00	-
203	497059.02	2202990.50	Картометрический	1.00	-
207	497061.33	2203028.07	Картометрический	1.00	-
208	497061.55	2203028.51	Картометрический	1.00	-
209	497056.88	2203030.87	Картометрический	1.00	-
210	497056.66	2203030.43	Картометрический	1.00	-
207	497061.33	2203028.07	Картометрический	1.00	-
211	497055.57	2203049.30	Картометрический	1.00	-
212	497055.53	2203049.80	Картометрический	1.00	-
213	497055.03	2203049.76	Картометрический	1.00	-
214	497055.07	2203049.26	Картометрический	1.00	-
211	497055.57	2203049.30	Картометрический	1.00	-
215	497083.61	2203031.55	Картометрический	1.00	-
216	497083.89	2203031.97	Картометрический	1.00	-
217	497083.47	2203032.25	Картометрический	1.00	-
218	497083.19	2203031.83	Картометрический	1.00	-
215	497083.61	2203031.55	Картометрический	1.00	-

1	2	3	4	5	6
219	497105.64	2203032.65	Картометрический	1.00	-
220	497105.66	2203033.15	Картометрический	1.00	-
221	497100.81	2203033.42	Картометрический	1.00	-
222	497100.79	2203032.92	Картометрический	1.00	-
219	497105.64	2203032.65	Картометрический	1.00	-
223	497143.96	2202609.95	Картометрический	1.00	-
224	497158.61	2202619.15	Картометрический	1.00	-
225	497146.19	2202643.96	Картометрический	1.00	-
226	497127.52	2202632.63	Картометрический	1.00	-
223	497143.96	2202609.95	Картометрический	1.00	-
227	497045.55	2202745.81	Картометрический	1.00	-
228	497049.10	2202765.28	Картометрический	1.00	-
229	497020.79	2202771.09	Картометрический	1.00	-
230	497017.21	2202751.42	Картометрический	1.00	-
227	497045.55	2202745.81	Картометрический	1.00	-
231	496468.14	2203112.26	Картометрический	1.00	-
232	496527.08	2203154.10	Картометрический	1.00	-
233	496623.37	2203282.57	Картометрический	1.00	-
234	496655.95	2203322.97	Картометрический	1.00	-
235	496634.40	2203343.77	Картометрический	1.00	-
236	496644.81	2203360.19	Картометрический	1.00	-
237	496631.67	2203381.29	Картометрический	1.00	-
238	496616.63	2203428.21	Картометрический	1.00	-
239	496607.74	2203449.05	Картометрический	1.00	-
240	496584.71	2203484.21	Картометрический	1.00	-
241	496570.61	2203495.55	Картометрический	1.00	-
242	496515.43	2203520.73	Картометрический	1.00	-
243	496498.68	2203521.70	Картометрический	1.00	-
244	496466.79	2203546.52	Картометрический	1.00	-
245	496460.96	2203540.86	Картометрический	1.00	-
246	496425.40	2203560.54	Картометрический	1.00	-
247	496391.38	2203573.07	Картометрический	1.00	-
248	496358.73	2203587.30	Картометрический	1.00	-
249	496334.22	2203598.89	Картометрический	1.00	-
250	496294.12	2203608.69	Картометрический	1.00	-
251	496272.19	2203643.07	Картометрический	1.00	-
252	496268.53	2203646.26	Картометрический	1.00	-
253	496251.22	2203673.98	Картометрический	1.00	-
254	496237.38	2203694.97	Картометрический	1.00	-
255	496213.71	2203753.11	Картометрический	1.00	-
256	496195.72	2203768.11	Картометрический	1.00	-
257	496181.89	2203772.28	Картометрический	1.00	-
258	496149.99	2203770.04	Картометрический	1.00	-
259	496133.13	2203764.74	Картометрический	1.00	-
260	496091.95	2203743.84	Картометрический	1.00	-

1	2	3	4	5	6
261	496066.49	2203712.39	Картометрический	1.00	-
262	496062.83	2203707.87	Картометрический	1.00	-
263	496050.90	2203653.50	Картометрический	1.00	-
264	495791.17	2203523.78	Картометрический	5.00	-
265	495760.50	2203502.46	Картометрический	5.00	-
266	495761.12	2203500.77	Картометрический	5.00	-
267	495974.05	2203520.31	Картометрический	5.00	-
268	496024.12	2203450.66	Картометрический	1.00	-
269	496172.91	2203523.84	Картометрический	1.00	-
270	496257.99	2203422.86	Картометрический	1.00	-
231	496468.14	2203112.26	Картометрический	1.00	-

3. Сведения о характерных точках части (частей) границы объекта

Обозначение характерных точек части границы	Координаты, м		Метод определения координат характерной точки	Средняя квадратическая погрешность положения характерной точки (Mt), м	Описание обозначения точки на местности (при наличии)
	X	Y			
1	2	3	4	5	6
Часть №					
-	-	-	-	-	-

Раздел 3

Сведения о местоположении измененных (уточненных) границ объекта							
1. Система координат: -							
2. Сведения о характерных точках границ объекта							
Обозначение характерных точек границ	Существующие координаты, м		Измененные (уточненные) координаты, м		Метод определения координат характерной точки	Средняя квадратическая погрешность положения характерной точки (Mt), м	Описание обозначения точки на местности (при наличии)
	X	Y	X	Y			
1	2	3	4	5	6	7	8
-	-	-	-	-	-	-	-
3.Сведения о характерных точках части (частей) границы объекта							
Часть №							
-	-	-	-	-	-	-	-

Раздел 4

План границ объекта

Масштаб 1:5000

Используемые условные знаки и обозначения:

границы территориальной зоны

1 характерная точка границ территориальной зоны

Заместитель руководителя БУНО «Нормативно-проектный центр»

Подпись _____ А.В. Романов Дата « 14 » февраля 2020 г.

Место для оттиска печати (при наличии) лица, составившего описание местоположения границ объекта

ОПИСАНИЕ МЕСТОПОЛОЖЕНИЯ ГРАНИЦ

Общественно-деловая зона - ОД

(наименование объекта, местоположение границ которого описано (далее-объект)

Раздел 1

Сведения об объекте		
№ п/п	Характеристики объекта	Описание характеристик
1	2	3
1	Местоположение объекта	Воронежская область, Аннинский муниципальный район, Хлебородненское сельское поселение, село Бобяково
2	Площадь объекта ± величина погрешности определения площади (Р ± Дельта Р)	1118+/-117 м²
3	Иные характеристики объекта	-

Раздел 2

Сведения о местоположении границ объекта					
1. Система координат: МСК - 36, зона 2					
2. Сведения о характерных точках границ объекта					
Обозначение характерных точек границ	Координаты, м		Метод определения координат характерной точки	Средняя квадратическая погрешность положения характерной точки (Mt), м	Описание обозначения точки на местности (при наличии)
	X	Y			
1	2	3	4	5	6
1	497143.96	2202609.95	Картометрический	1.00	-
2	497158.61	2202619.15	Картометрический	1.00	-
3	497146.19	2202643.96	Картометрический	1.00	-
4	497127.52	2202632.63	Картометрический	1.00	-
1	497143.96	2202609.95	Картометрический	1.00	-
5	497045.55	2202745.81	Картометрический	1.00	-
6	497049.10	2202765.28	Картометрический	1.00	-
7	497020.79	2202771.09	Картометрический	1.00	-
8	497017.21	2202751.42	Картометрический	1.00	-
5	497045.55	2202745.81	Картометрический	1.00	-
3. Сведения о характерных точках части (частей) границы объекта					
Обозначение характерных точек части границы	Координаты, м		Метод определения координат характерной точки	Средняя квадратическая погрешность положения характерной точки (Mt), м	Описание обозначения точки на местности (при наличии)
	X	Y			
1	2	3	4	5	6
Часть №					
-	-	-	-	-	-

Раздел 3

Сведения о местоположении измененных (уточненных) границ объекта							
1. Система координат: -							
2. Сведения о характерных точках границ объекта							
Обозначение характерных точек границ	Существующие координаты, м		Измененные (уточненные) координаты, м		Метод определения координат характерной точки	Средняя квадратическая погрешность положения характерной точки (Mt), м	Описание обозначения точки на местности (при наличии)
	X	Y	X	Y			
1	2	3	4	5	6	7	8
-	-	-	-	-	-	-	-
3.Сведения о характерных точках части (частей) границы объекта							
Часть №							
-	-	-	-	-	-	-	-

Раздел 4

План границ объекта

Масштаб 1:1000

Используемые условные знаки и обозначения:

	границы территориальной зоны
• 1	характерная точка границ территориальной зоны

Заместитель руководителя БУВО «Нормативно-проектный центр»

Подпись _____ А.В. Ромашов Дата « 14 » февраля 2020 г.

Место для оттиска печати (при наличии) лица, составившего описание местоположения границ объекта

ОПИСАНИЕ МЕСТОПОЛОЖЕНИЯ ГРАНИЦ

Зона улиц, дорог, инженерной и транспортной инфраструктуры - ИТ1

(наименование объекта, местоположение границ которого описано
(далее-объект)

Раздел 1

Сведения об объекте		
№ п/п	Характеристики объекта	Описание характеристик
1	2	3
1	Местоположение объекта	Воронежская область, Аннинский муниципальный район, Хлебородненское сельское поселение, село Бобяково
2	Площадь объекта ± величина погрешности определения площади (Р ± Дельта Р)	3469+/-206 м²
3	Иные характеристики объекта	-

Раздел 2

Сведения о местоположении границ объекта					
1. Система координат: -					
2. Сведения о характерных точках границ объекта					
Обозначение характерных точек границ	Координаты, м		Метод определения координат характерной точки	Средняя квадратическая погрешность положения характерной точки (Mt), м	Описание обозначения точки на местности (при наличии)
	X	Y			
3. Сведения о характерных точках части (частей) границы объекта					
Обозначение характерных точек части границы	Координаты, м		Метод определения координат характерной точки	Средняя квадратическая погрешность положения характерной точки (Mt), м	Описание обозначения точки на местности (при наличии)
	X	Y			
1	2	3	4	5	6
Часть №					
-	-	-	-	-	-

Раздел 3

Сведения о местоположении измененных (уточненных) границ объекта							
1. Система координат: МСК - 36, зона 2							
2. Сведения о характерных точках границ объекта							
Обозначение характерных точек границ	Существующие координаты, м		Измененные (уточненные) координаты, м		Метод определения координат характерной точки	Средняя квадратическая погрешность положения характерной точки (Mt), м	Описа-ние обозначения точки на местности (при наличии)
	X	Y	X	Y			
1	2	3	4	5	6	7	8
1	497271.49	2203095.66	-	-	Картометрический	1.00	-
2	-	-	497285.92	2203107.87	Картометрический	1.00	-
3	497296.11	2203124.07	-	-	Картометрический	1.00	-
4	497300.70	2203141.42	-	-	Картометрический	1.00	-
5	497300.70	2203156.69	-	-	Картометрический	1.00	-
6	497295.34	2203178.71	-	-	Картометрический	1.00	-
7	-	-	497284.45	2203203.55	Картометрический	1.00	-
8	-	-	497265.26	2203233.48	Картометрический	1.00	-
9	497272.55	2203237.88	-	-	Картометрический	1.00	-
10	497266.15	2203248.73	-	-	Картометрический	1.00	-
11	-	-	497258.40	2203243.91	Картометрический	1.00	-
12	497231.84	2203284.29	-	-	Картометрический	1.00	-
13	497225.47	2203281.46	-	-	Картометрический	1.00	-
14	497239.00	2203251.04	-	-	Картометрический	1.00	-
15	497250.52	2203225.12	-	-	Картометрический	1.00	-
16	497263.60	2203196.18	-	-	Картометрический	1.00	-
17	497274.26	2203172.48	-	-	Картометрический	1.00	-
18	497277.43	2203159.93	-	-	Картометрический	1.00	-
19	497279.68	2203124.90	-	-	Картометрический	1.00	-
1	497271.49	2203095.66	-	-	Картометрический	1.00	-
3.Сведения о характерных точках части (частей) границы объекта							
Часть №							
-	-	-	-	-	-	-	-

Раздел 4

План границ объекта

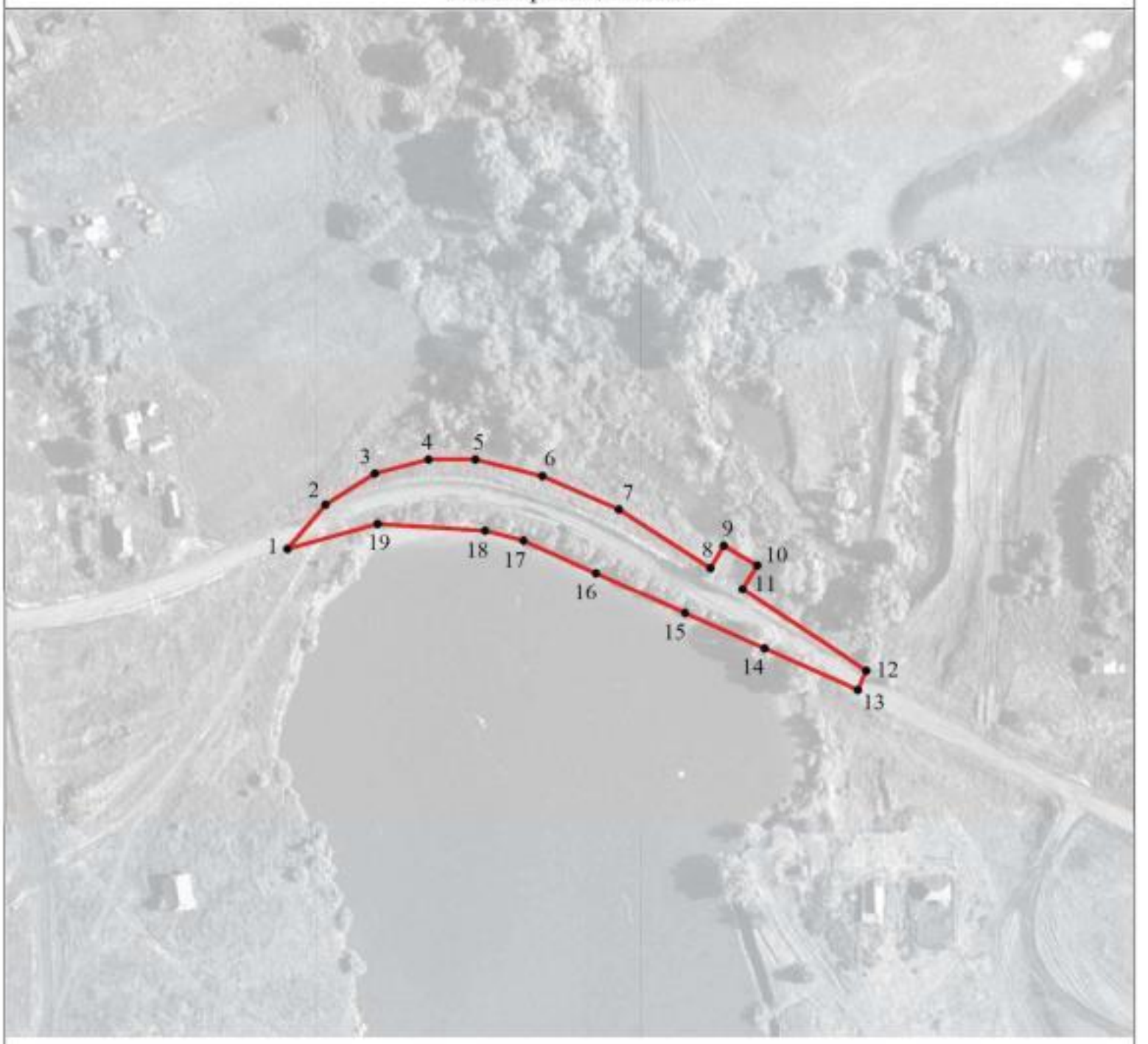

Масштаб 1:2000

Используемые условные знаки и обозначения:

	границы территориальной зоны
• 1	характерная точка границ территориальной зоны

Заместитель руководителя БУВО «Нормативно-проектный центр»

Подпись _____ А.В. Ромашов Дата « 14 » февраля 2020 г.

Место для оттиска печати (при наличии) лица, составившего описание местоположения границ объекта

ОПИСАНИЕ МЕСТОПОЛОЖЕНИЯ ГРАНИЦ

Зона сельскохозяйственного использования в границах населенных пунктов - СХ1

(наименование объекта, местоположение границ которого описано
(далее-объект)

Раздел 1

Сведения об объекте		
№ п/п	Характеристики объекта	Описание характеристик
1	2	3
1	Местоположение объекта	Воронежская область, Аннинский муниципальный район, Хлебородненское сельское поселение, село Бобяково
2	Площадь объекта ± величина погрешности определения площади (Р ± Дельта Р)	44786+/-741 м²
3	Иные характеристики объекта	-

Раздел 2

Сведения о местоположении границ объекта					
1. Система координат: МСК - 36, зона 2					
2. Сведения о характерных точках границ объекта					
Обозначение характерных точек границ	Координаты, м		Метод определения координат характерной точки	Средняя квадратическая погрешность положения характерной точки (Mt), м	Описание обозначения точки на местности (при наличии)
	X	Y			
1	2	3	4	5	6
1	496693.96	2203290.30	Картометрический	1.00	-
2	496670.21	2203309.25	Картометрический	1.00	-
3	496655.95	2203322.97	Картометрический	1.00	-
4	496623.37	2203282.57	Картометрический	1.00	-
5	496527.08	2203154.10	Картометрический	1.00	-
6	496468.14	2203112.26	Картометрический	1.00	-
7	496456.49	2203096.86	Картометрический	1.00	-
8	496373.34	2203044.90	Картометрический	1.00	-
9	496162.45	2202920.02	Картометрический	1.00	-
10	496172.78	2202906.62	Картометрический	1.00	-
11	496193.27	2202879.98	Картометрический	1.00	-
12	496226.74	2202855.64	Картометрический	1.00	-
13	496317.26	2202927.20	Картометрический	1.00	-
14	496370.40	2202941.48	Картометрический	1.00	-
15	496418.71	2202936.20	Картометрический	1.00	-
16	496450.02	2202969.93	Картометрический	1.00	-
17	496528.16	2203090.13	Картометрический	1.00	-
18	496655.01	2203247.56	Картометрический	1.00	-
1	496693.96	2203290.30	Картометрический	1.00	-
3. Сведения о характерных точках части (частей) границы объекта					
Обозначение характерных точек части границы	Координаты, м		Метод определения координат характерной точки	Средняя квадратическая погрешность положения характерной точки (Mt), м	Описание обозначения точки на местности (при наличии)
	X	Y			
1	2	3	4	5	6
Часть №					
-	-	-	-	-	-

Раздел 3

Сведения о местоположении измененных (уточненных) границ объекта							
1. Система координат: -							
2. Сведения о характерных точках границ объекта							
Обозначение характерных точек границ	Существующие координаты, м		Измененные (уточненные) координаты, м		Метод определения координат характерной точки	Средняя квадратическая погрешность положения характерной точки (Mt), м	Описание обозначения точки на местности (при наличии)
	X	Y	X	Y			
1	2	3	4	5	6	7	8
-	-	-	-	-	-	-	-
3.Сведения о характерных точках части (частей) границы объекта							
Часть №							
-	-	-	-	-	-	-	-

Раздел 4

План границ объекта

Масштаб 1:2000

Используемые условные знаки и обозначения:

границы территориальной зоны

• 1 характерная точка границ территориальной зоны

Заместитель руководителя БУВО «Нормативно-проектный центр»

Подпись _____ А.В. Романов Дата « 14 » февраля 2020 г.

Место для оттиска печати (при наличии) лица, составившего описание местоположения границ объекта

ОПИСАНИЕ МЕСТОПОЛОЖЕНИЯ ГРАНИЦ

Зона ритуальных объектов - СН1

(наименование объекта, местоположение границ которого описано (далее-объект)

Раздел 1

Сведения об объекте		
№ п/п	Характеристики объекта	Описание характеристик
1	2	3
1	Местоположение объекта	Воронежская область, Аннинский муниципальный район, Хлебородненское сельское поселение, село Бобяково
2	Площадь объекта ± величина погрешности определения площади (Р ± Дельта Р)	5045+/-249 м²
3	Иные характеристики объекта	-

Раздел 2

Сведения о местоположении границ объекта					
1. Система координат: МСК - 36, зона 2					
2. Сведения о характерных точках границ объекта					
Обозначение характерных точек границ	Координаты, м		Метод определения координат характерной точки	Средняя квадратическая погрешность положения характерной точки (Mt), м	Описание обозначения точки на местности (при наличии)
	X	Y			
1	2	3	4	5	6
1	496840.32	2202691.75	Картометрический	1.00	-
2	496880.67	2202730.79	Картометрический	1.00	-
3	496848.46	2202786.43	Картометрический	1.00	-
4	496781.11	2202755.84	Картометрический	1.00	-
5	496817.53	2202708.65	Картометрический	1.00	-
1	496840.32	2202691.75	Картометрический	1.00	-
3. Сведения о характерных точках части (частей) границы объекта					
Обозначение характерных точек части границы	Координаты, м		Метод определения координат характерной точки	Средняя квадратическая погрешность положения характерной точки (Mt), м	Описание обозначения точки на местности (при наличии)
	X	Y			
1	2	3	4	5	6
Часть №					
-	-	-	-	-	-

Раздел 3

Сведения о местоположении измененных (уточненных) границ объекта							
1. Система координат: -							
2. Сведения о характерных точках границ объекта							
Обозначение характерных точек границ	Существующие координаты, м		Измененные (уточненные) координаты, м		Метод определения координат характерной точки	Средняя квадратическая погрешность положения характерной точки (Mt), м	Описание обозначения точки на местности (при наличии)
	X	Y	X	Y			
1	2	3	4	5	6	7	8
-	-	-	-	-	-	-	-
3.Сведения о характерных точках части (частей) границы объекта							
Часть №							
-	-	-	-	-	-	-	-

Раздел 4

План границ объекта

Масштаб 1:1000

Используемые условные знаки и обозначения:

границы территориальной зоны

• 1 характерная точка границ территориальной зоны

Заместитель руководителя БУВО «Нормативно-проектный центр»

Подпись _____ А.В. Ромашов Дата « 14 » февраля 2020 г.

Место для оттиска печати (при наличии) лица, составившего описание местоположения границ объекта

Приложение №3
к правилам землепользования и застройки
Хлебородненского сельского поселения
Аннинского муниципального района
Воронежской области

СВЕДЕНИЯ О ГРАНИЦАХ ТЕРРИТОРИАЛЬНЫХ ЗОН, СОДЕРЖАЩИЕ ГРАФИЧЕСКОЕ ОПИСАНИЕ МЕСТОПОЛОЖЕНИЯ ГРАНИЦ ТЕРРИТОРИАЛЬНЫХ ЗОН, ПЕРЕЧЕНЬ КООРДИНАТ ХАРАКТЕРНЫХ ТОЧЕК ГРАНИЦ ТЕРРИТОРИАЛЬНЫХ ЗОН СЕЛА БОЛЬШАЯ АЛЕКСЕЕВКА

ОПИСАНИЕ МЕСТОПОЛОЖЕНИЯ ГРАНИЦ

Зона застройки индивидуальными жилыми домами - Ж1

(наименование объекта, местоположение границ которого описано (далее-объект)

Раздел 1

Сведения об объекте		
№ п/п	Характеристики объекта	Описание характеристик
1	2	3
1	Местоположение объекта	Воронежская область, Аннинский муниципальный район, Хлебородненское сельское поселение, село Большая Алексеевка
2	Площадь объекта ± величина погрешности определения площади (Р ± Дельта Р)	780799+/-3093 м²
3	Иные характеристики объекта	-

Раздел 2

Сведения о местоположении границ объекта					
1. Система координат: МСК - 36, зона 2					
2. Сведения о характерных точках границ объекта					
Обозначение характерных точек границ	Координаты, м		Метод определения координат характерной точки	Средняя квадратическая погрешность положения характерной точки (Mt), м	Описание обозначения точки на местности (при наличии)
	X	Y			
1	2	3	4	5	6
1	499919.34	2199952.92	Картометрический	1.00	-
2	499961.24	2200091.57	Картометрический	1.00	-
3	499966.03	2200172.76	Картометрический	1.00	-
4	499911.89	2200212.09	Картометрический	1.00	-
5	499901.11	2200229.86	Картометрический	1.00	-
6	499868.52	2200285.35	Картометрический	1.00	-
7	499857.75	2200295.85	Картометрический	1.00	-
8	499837.55	2200298.81	Картометрический	1.00	-
9	499538.85	2200295.85	Картометрический	1.00	-
10	499529.69	2200289.66	Картометрический	1.00	-
11	499511.38	2200271.88	Картометрический	1.00	-
12	499462.89	2200275.11	Картометрический	1.00	-
13	499374.01	2200312.28	Картометрический	1.00	-
14	499029.79	2200310.40	Картометрический	1.00	-
15	498977.54	2200314.70	Картометрический	1.00	-
16	498959.77	2200234.44	Картометрический	1.00	-
17	498909.25	2200194.84	Картометрический	1.00	-
18	498919.52	2200184.40	Картометрический	1.00	-
19	498942.25	2200130.19	Картометрический	1.00	-
20	499101.47	2200119.06	Картометрический	1.00	-
21	499277.64	2200109.58	Картометрический	1.00	-
22	499390.32	2200100.93	Картометрический	1.00	-
23	499548.68	2200094.59	Картометрический	1.00	-
24	499601.25	2200087.67	Картометрический	1.00	-
25	499788.45	2200000.88	Картометрический	1.00	-
26	499835.30	2199977.04	Картометрический	1.00	-
27	499870.98	2199964.88	Картометрический	1.00	-
1	499919.34	2199952.92	Картометрический	1.00	-
28	499138.04	2200131.61	Картометрический	1.00	-
29	499135.65	2200135.27	Картометрический	1.00	-
30	499135.23	2200134.99	Картометрический	1.00	-
31	499137.62	2200131.33	Картометрический	1.00	-

1	2	3	4	5	6
28	499138.04	2200131.61	Картометрический	1.00	-
32	499109.64	2200175.32	Картометрический	1.00	-
33	499109.36	2200175.74	Картометрический	1.00	-
34	499108.94	2200175.46	Картометрический	1.00	-
35	499109.22	2200175.04	Картометрический	1.00	-
32	499109.64	2200175.32	Картометрический	1.00	-
36	499083.48	2200215.53	Картометрический	1.00	-
37	499083.20	2200215.95	Картометрический	1.00	-
38	499082.78	2200215.67	Картометрический	1.00	-
39	499083.06	2200215.25	Картометрический	1.00	-
36	499083.48	2200215.53	Картометрический	1.00	-
40	499044.14	2200276.36	Картометрический	1.00	-
41	499043.86	2200276.78	Картометрический	1.00	-
42	499043.44	2200276.50	Картометрический	1.00	-
43	499043.72	2200276.08	Картометрический	1.00	-
40	499044.14	2200276.36	Картометрический	1.00	-
44	499953.36	2200340.83	Картометрический	1.00	-
45	499993.86	2200461.52	Картометрический	1.00	-
46	500000.37	2200478.56	Картометрический	1.00	-
47	499947.55	2200506.56	Картометрический	1.00	-
48	499891.43	2200528.56	Картометрический	1.00	-
49	499749.44	2200571.48	Картометрический	1.00	-
50	499738.30	2200574.76	Картометрический	1.00	-
51	499654.94	2200599.39	Картометрический	1.00	-
52	499499.58	2200637.13	Картометрический	1.00	-
53	499505.63	2200694.84	Картометрический	1.00	-
54	499386.86	2200783.90	Картометрический	1.00	-
55	499298.95	2200842.88	Картометрический	1.00	-
56	499244.07	2200764.20	Картометрический	1.00	-
57	499116.50	2200812.40	Картометрический	1.00	-
58	499167.78	2200910.29	Картометрический	1.00	-
59	499153.26	2200918.89	Картометрический	1.00	-
60	499207.72	2200977.94	Картометрический	1.00	-
61	499173.77	2201009.78	Картометрический	1.00	-
62	499200.56	2201037.72	Картометрический	1.00	-
63	499200.48	2201038.06	Картометрический	1.00	-
64	499200.96	2201038.18	Картометрический	1.00	-
65	499200.97	2201038.14	Картометрический	1.00	-
66	499223.19	2201061.27	Картометрический	1.00	-
67	499372.08	2200950.64	Картометрический	1.00	-
68	499374.51	2200953.24	Картометрический	1.00	-
69	499625.17	2201220.16	Картометрический	1.00	-
70	499532.84	2201293.48	Картометрический	1.00	-
71	499480.66	2201337.70	Картометрический	1.00	-

1	2	3	4	5	6
72	499380.63	2201417.70	Картометрический	1.00	-
73	499319.80	2201409.26	Картометрический	1.00	-
74	499266.85	2201378.88	Картометрический	1.00	-
75	499267.12	2201357.70	Картометрический	1.00	-
76	499171.92	2201321.67	Картометрический	1.00	-
77	499198.75	2201274.58	Картометрический	1.00	-
78	499036.69	2201170.70	Картометрический	1.00	-
79	498951.87	2201117.86	Картометрический	1.00	-
80	498909.25	2201086.72	Картометрический	1.00	-
81	498873.86	2201060.88	Картометрический	1.00	-
82	498848.80	2201034.27	Картометрический	1.00	-
83	498801.58	2200976.19	Картометрический	1.00	-
84	498768.78	2200935.74	Картометрический	1.00	-
85	498730.40	2200891.16	Картометрический	1.00	-
86	498703.80	2200852.66	Картометрический	1.00	-
87	498706.25	2200851.16	Картометрический	1.00	-
88	498758.58	2200819.30	Картометрический	1.00	-
89	498720.57	2200730.01	Картометрический	1.00	-
90	498841.31	2200662.69	Картометрический	1.00	-
91	498848.00	2200661.21	Картометрический	1.00	-
92	498852.91	2200660.12	Картометрический	1.00	-
93	498857.82	2200661.17	Картометрический	1.00	-
94	498860.94	2200665.93	Картометрический	1.00	-
95	498864.20	2200672.62	Картометрический	1.00	-
96	498876.54	2200695.08	Картометрический	1.00	-
97	498919.66	2200773.56	Картометрический	1.00	-
98	498933.96	2200763.23	Картометрический	1.00	-
99	498934.23	2200763.03	Картометрический	1.00	-
100	498946.23	2200782.89	Картометрический	1.00	-
101	498952.47	2200776.52	Картометрический	1.00	-
102	498979.03	2200750.89	Картометрический	1.00	-
103	498990.20	2200741.34	Картометрический	1.00	-
104	499007.99	2200742.75	Картометрический	1.00	-
105	499030.85	2200772.06	Картометрический	1.00	-
106	499050.02	2200793.96	Картометрический	1.00	-
107	499062.38	2200808.20	Картометрический	1.00	-
108	499101.37	2200770.84	Картометрический	1.00	-
109	499090.28	2200758.70	Картометрический	1.00	-
110	499071.58	2200735.68	Картометрический	1.00	-
111	499064.42	2200712.76	Картометрический	1.00	-
112	499061.79	2200648.34	Картометрический	1.00	-
113	499061.82	2200639.80	Картометрический	1.00	-
114	498975.25	2200635.89	Картометрический	1.00	-
115	498948.18	2200637.11	Картометрический	1.00	-
116	498875.59	2200647.92	Картометрический	1.00	-
117	498872.33	2200636.97	Картометрический	1.00	-
118	498868.25	2200637.79	Картометрический	1.00	-
119	498865.30	2200638.26	Картометрический	1.00	-

1	2	3	4	5	6
120	498863.94	2200637.48	Картометрический	1.00	-
121	498863.27	2200637.10	Картометрический	1.00	-
122	498860.48	2200635.83	Картометрический	1.00	-
123	498852.27	2200638.96	Картометрический	1.00	-
124	498851.58	2200640.58	Картометрический	1.00	-
125	498849.40	2200641.96	Картометрический	1.00	-
126	498845.64	2200642.83	Картометрический	1.00	-
127	498838.22	2200526.52	Картометрический	1.00	-
128	498832.97	2200473.06	Картометрический	1.00	-
129	498819.09	2200432.20	Картометрический	1.00	-
130	498863.07	2200431.06	Картометрический	1.00	-
131	498933.64	2200454.22	Картометрический	1.00	-
132	498971.08	2200455.57	Картометрический	1.00	-
133	499070.46	2200477.39	Картометрический	1.00	-
134	499120.57	2200483.58	Картометрический	1.00	-
135	499201.63	2200486.01	Картометрический	1.00	-
136	499288.09	2200478.73	Картометрический	1.00	-
137	499306.95	2200473.08	Картометрический	1.00	-
138	499404.18	2200426.48	Картометрический	1.00	-
139	499475.55	2200402.51	Картометрический	1.00	-
140	499715.54	2200375.04	Картометрический	1.00	-
141	499820.31	2200389.31	Картометрический	1.00	-
142	499838.09	2200397.39	Картометрический	1.00	-
143	499852.90	2200397.66	Картометрический	1.00	-
144	499883.61	2200369.92	Картометрический	1.00	-
44	499953.36	2200340.83	Картометрический	1.00	-
145	498907.12	2200488.14	Картометрический	1.00	-
146	498906.84	2200488.56	Картометрический	1.00	-
147	498906.42	2200488.28	Картометрический	1.00	-
148	498906.70	2200487.86	Картометрический	1.00	-
145	498907.12	2200488.14	Картометрический	1.00	-
149	498857.34	2200564.78	Картометрический	1.00	-
150	498857.06	2200565.20	Картометрический	1.00	-
151	498856.64	2200564.92	Картометрический	1.00	-
152	498856.92	2200564.50	Картометрический	1.00	-
149	498857.34	2200564.78	Картометрический	1.00	-
153	498848.23	2200587.00	Картометрический	1.00	-
154	498848.11	2200587.48	Картометрический	1.00	-
155	498843.27	2200586.34	Картометрический	1.00	-
156	498843.39	2200585.86	Картометрический	1.00	-
153	498848.23	2200587.00	Картометрический	1.00	-
157	498835.75	2200670.27	Картометрический	1.00	-
158	498835.85	2200670.77	Картометрический	1.00	-
159	498829.06	2200672.09	Картометрический	1.00	-

1	2	3	4	5	6
160	498828.96	2200671.59	Картометрический	1.00	-
157	498835.75	2200670.27	Картометрический	1.00	-
161	498870.32	2200702.68	Картометрический	1.00	-
162	498869.98	2200703.04	Картометрический	1.00	-
163	498869.62	2200702.70	Картометрический	1.00	-
164	498869.96	2200702.34	Картометрический	1.00	-
161	498870.32	2200702.68	Картометрический	1.00	-
165	498961.31	2200793.34	Картометрический	1.00	-
166	498960.96	2200793.69	Картометрический	1.00	-
167	498960.61	2200793.34	Картометрический	1.00	-
168	498960.96	2200792.99	Картометрический	1.00	-
165	498961.31	2200793.34	Картометрический	1.00	-
169	498982.88	2200814.80	Картометрический	1.00	-
170	498982.53	2200815.15	Картометрический	1.00	-
171	498982.18	2200814.80	Картометрический	1.00	-
172	498982.53	2200814.45	Картометрический	1.00	-
169	498982.88	2200814.80	Картометрический	1.00	-
173	499023.02	2200809.05	Картометрический	1.00	-
174	499036.78	2200823.79	Картометрический	1.00	-
175	499035.32	2200825.16	Картометрический	1.00	-
176	499041.89	2200834.46	Картометрический	1.00	-
177	499023.89	2200851.99	Картометрический	1.00	-
178	499001.17	2200831.64	Картометрический	1.00	-
173	499023.02	2200809.05	Картометрический	1.00	-
179	499011.10	2200843.12	Картометрический	1.00	-
180	499011.45	2200843.47	Картометрический	1.00	-
181	499011.10	2200843.82	Картометрический	1.00	-
182	499010.75	2200843.47	Картометрический	1.00	-
179	499011.10	2200843.12	Картометрический	1.00	-
183	499041.42	2200873.07	Картометрический	1.00	-
184	499041.77	2200873.42	Картометрический	1.00	-
185	499041.42	2200873.77	Картометрический	1.00	-
186	499041.07	2200873.42	Картометрический	1.00	-
183	499041.42	2200873.07	Картометрический	1.00	-
187	499066.30	2200898.14	Картометрический	1.00	-
188	499066.65	2200898.49	Картометрический	1.00	-
189	499066.30	2200898.84	Картометрический	1.00	-
190	499065.95	2200898.49	Картометрический	1.00	-
187	499066.30	2200898.14	Картометрический	1.00	-
191	499094.99	2200926.53	Картометрический	1.00	-

1	2	3	4	5	6
192	499095.34	2200926.88	Картометрический	1.00	-
193	499094.99	2200927.23	Картометрический	1.00	-
194	499094.64	2200926.88	Картометрический	1.00	-
191	499094.99	2200926.53	Картометрический	1.00	-
195	499118.49	2200949.77	Картометрический	1.00	-
196	499118.84	2200950.12	Картометрический	1.00	-
197	499118.49	2200950.47	Картометрический	1.00	-
198	499118.14	2200950.12	Картометрический	1.00	-
195	499118.49	2200949.77	Картометрический	1.00	-
199	499142.32	2200973.52	Картометрический	1.00	-
200	499142.64	2200973.90	Картометрический	1.00	-
201	499139.87	2200976.26	Картометрический	1.00	-
202	499139.55	2200975.88	Картометрический	1.00	-
199	499142.32	2200973.52	Картометрический	1.00	-
203	499155.00	2200987.14	Картометрический	1.00	-
204	499155.33	2200987.51	Картометрический	1.00	-
205	499154.96	2200987.84	Картометрический	1.00	-
206	499154.63	2200987.47	Картометрический	1.00	-
203	499155.00	2200987.14	Картометрический	1.00	-
207	499352.61	2200975.78	Картометрический	1.00	-
208	499352.80	2200976.25	Картометрический	1.00	-
209	499352.33	2200976.44	Картометрический	1.00	-
210	499352.14	2200975.97	Картометрический	1.00	-
207	499352.61	2200975.78	Картометрический	1.00	-
211	499419.17	2201006.32	Картометрический	1.00	-
212	499419.41	2201006.76	Картометрический	1.00	-
213	499418.97	2201007.00	Картометрический	1.00	-
214	499418.73	2201006.56	Картометрический	1.00	-
211	499419.17	2201006.32	Картометрический	1.00	-
215	499468.82	2201096.04	Картометрический	1.00	-
216	499469.06	2201096.48	Картометрический	1.00	-
217	499468.62	2201096.72	Картометрический	1.00	-
218	499468.38	2201096.28	Картометрический	1.00	-
215	499468.82	2201096.04	Картометрический	1.00	-
219	499494.67	2201142.51	Картометрический	1.00	-
220	499494.91	2201142.95	Картометрический	1.00	-
221	499494.47	2201143.19	Картометрический	1.00	-
222	499494.23	2201142.75	Картометрический	1.00	-
219	499494.67	2201142.51	Картометрический	1.00	-
223	499517.42	2201183.77	Картометрический	1.00	-

1	2	3	4	5	6
224	499517.66	2201184.21	Картометрический	1.00	-
225	499517.22	2201184.45	Картометрический	1.00	-
226	499516.98	2201184.01	Картометрический	1.00	-
223	499517.42	2201183.77	Картометрический	1.00	-
227	499542.23	2201228.52	Картометрический	1.00	-
228	499542.47	2201228.96	Картометрический	1.00	-
229	499542.03	2201229.20	Картометрический	1.00	-
230	499541.79	2201228.76	Картометрический	1.00	-
227	499542.23	2201228.52	Картометрический	1.00	-

3. Сведения о характерных точках части (частей) границы объекта

Обозначение характерных точек части границы	Координаты, м		Метод определения координат характерной точки	Средняя квадратическая погрешность положения характерной точки (Mt), м	Описание обозначения точки на местности (при наличии)
	X	Y			
1	2	3	4	5	6
Часть №					
-	-	-	-	-	-

Раздел 3

Сведения о местоположении измененных (уточненных) границ объекта							
1. Система координат: -							
2. Сведения о характерных точках границ объекта							
Обозначение характерных точек границ	Существующие координаты, м		Измененные (уточненные) координаты, м		Метод определения координат характерной точки	Средняя квадратическая погрешность положения характерной точки (Mt), м	Описание обозначения точки на местности (при наличии)
	X	Y	X	Y			
1	2	3	4	5	6	7	8
-	-	-	-	-	-	-	-
3.Сведения о характерных точках части (частей) границы объекта							
Часть №							
-	-	-	-	-	-	-	-

Раздел 4

План границ объекта

Масштаб 1:5000

Используемые условные знаки и обозначения:

границы территориальной зоны

• 1 характерная точка границ территориальной зоны

Заместитель руководителя БУВО «Нормативно-проектный центр»

Подпись _____ А.В. Романов Дата «14» февраля 2020 г.

Место для оттиска печати (при наличии) лица, составившего описание местоположения границ объекта

ОПИСАНИЕ МЕСТОПОЛОЖЕНИЯ ГРАНИЦ

Общественно-деловая зона - ОД

(наименование объекта, местоположение границ которого описано (далее-объект)

Раздел 1

Сведения об объекте		
№ п/п	Характеристики объекта	Описание характеристик
1	2	3
1	Местоположение объекта	Воронежская область, Аннинский муниципальный район, Хлебородненское сельское поселение, село Большая Алексеевка
2	Площадь объекта ± величина погрешности определения площади (Р ± Дельта Р)	22947+/-530 м²
3	Иные характеристики объекта	-

Раздел 2

Сведения о местоположении границ объекта					
1. Система координат: МСК - 36, зона 2					
2. Сведения о характерных точках границ объекта					
Обозначение характерных точек границ	Координаты, м		Метод определения координат характерной точки	Средняя квадратическая погрешность положения характерной точки (Mt), м	Описание обозначения точки на местности (при наличии)
	X	Y			
1	2	3	4	5	6
1	499061.82	2200639.80	Картометрический	1.00	-
2	499061.79	2200648.34	Картометрический	1.00	-
3	499064.42	2200712.76	Картометрический	1.00	-
4	499071.58	2200735.68	Картометрический	1.00	-
5	499090.28	2200758.70	Картометрический	1.00	-
6	499101.37	2200770.84	Картометрический	1.00	-
7	499062.38	2200808.20	Картометрический	1.00	-
8	499050.02	2200793.96	Картометрический	1.00	-
9	499030.85	2200772.06	Картометрический	1.00	-
10	499007.99	2200742.75	Картометрический	1.00	-
11	498990.20	2200741.34	Картометрический	1.00	-
12	498979.03	2200750.89	Картометрический	1.00	-
13	498952.47	2200776.52	Картометрический	1.00	-
14	498946.23	2200782.89	Картометрический	1.00	-
15	498934.23	2200763.03	Картометрический	1.00	-
16	498880.68	2200665.22	Картометрический	1.00	-
17	498875.59	2200647.92	Картометрический	1.00	-
18	498948.18	2200637.11	Картометрический	1.00	-
19	498975.25	2200635.89	Картометрический	1.00	-
1	499061.82	2200639.80	Картометрический	1.00	-
20	498967.98	2200722.66	Картометрический	1.00	-
21	498967.78	2200723.12	Картометрический	1.00	-
22	498967.32	2200722.92	Картометрический	1.00	-
23	498967.52	2200722.46	Картометрический	1.00	-
20	498967.98	2200722.66	Картометрический	1.00	-
24	498956.42	2200722.53	Картометрический	1.00	-
25	498954.03	2200725.80	Картометрический	1.00	-
26	498953.63	2200725.50	Картометрический	1.00	-
27	498956.02	2200722.23	Картометрический	1.00	-
24	498956.42	2200722.53	Картометрический	1.00	-

1	2	3	4	5	6
28	498932.09	2200751.08	Картометрический	1.00	-
29	498929.68	2200754.18	Картометрический	1.00	-
30	498929.28	2200753.88	Картометрический	1.00	-
31	498931.69	2200750.78	Картометрический	1.00	-
28	498932.09	2200751.08	Картометрический	1.00	-
32	499023.02	2200809.05	Картометрический	1.00	-
33	499036.78	2200823.79	Картометрический	1.00	-
34	499035.32	2200825.16	Картометрический	1.00	-
35	499041.89	2200834.46	Картометрический	1.00	-
36	499023.89	2200851.99	Картометрический	1.00	-
37	499001.17	2200831.64	Картометрический	1.00	-
32	499023.02	2200809.05	Картометрический	1.00	-

3. Сведения о характерных точках части (частей) границы объекта

Обозначение характерных точек части границы	Координаты, м		Метод определения координат характерной точки	Средняя квадратическая погрешность положения характерной точки (Mt), м	Описание обозначения точки на местности (при наличии)
	X	Y			
1	2	3	4	5	6
Часть №					
-	-	-	-	-	-

Раздел 3

Сведения о местоположении измененных (уточненных) границ объекта							
1. Система координат: -							
2. Сведения о характерных точках границ объекта							
Обозначение характерных точек границ	Существующие координаты, м		Измененные (уточненные) координаты, м		Метод определения координат характерной точки	Средняя квадратическая погрешность положения характерной точки (Mt), м	Описание обозначения точки на местности (при наличии)
	X	Y	X	Y			
1	2	3	4	5	6	7	8
-	-	-	-	-	-	-	-
3.Сведения о характерных точках части (частей) границы объекта							
Часть №							
-	-	-	-	-	-	-	-

Раздел 4

План границ объекта

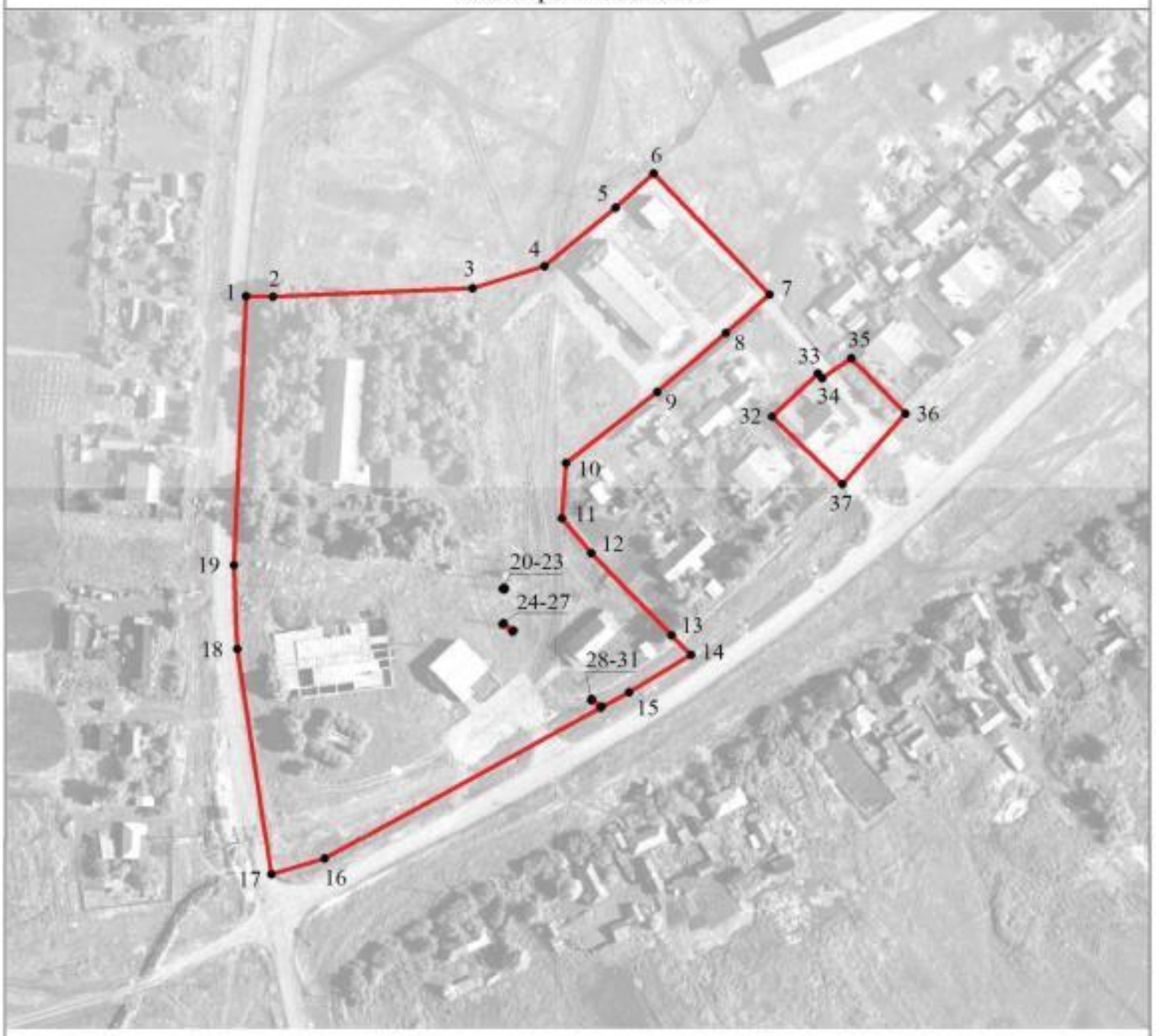

Масштаб 1:2000

Используемые условные знаки и обозначения:

	границы территориальной зоны
• 1	характерная точка границ территориальной зоны

Заместитель руководителя БУВО «Нормативно-проектный центр»

Подпись _____ А.В. Ромашов Дата « 14 » февраля 2020 г.

Место для оттиска печати (при наличии) лица, составившего описание местоположения границ объекта

ОПИСАНИЕ МЕСТОПОЛОЖЕНИЯ ГРАНИЦ

Зона улиц, дорог, инженерной и транспортной инфраструктуры - ИТ1

(наименование объекта, местоположение границ которого описано
(далее-объект)

Раздел 1

Сведения об объекте		
№ п/п	Характеристики объекта	Описание характеристик
1	2	3
1	Местоположение объекта	Воронежская область, Аннинский муниципальный район, Хлебородненское сельское поселение, село Большая Алексеевка
2	Площадь объекта ± величина погрешности определения площади (Р ± Дельта Р)	4003+/-221 м²
3	Иные характеристики объекта	-

Раздел 2

Сведения о местоположении границ объекта					
1. Система координат: МСК - 36, зона 2					
2. Сведения о характерных точках границ объекта					
Обозначение характерных точек границ	Координаты, м		Метод определения координат характерной точки	Средняя квадратическая погрешность положения характерной точки (Mt), м	Описание обозначения точки на местности (при наличии)
	X	Y			
1	2	3	4	5	6
1	499959.86	2200836.92	Картометрический	1.00	-
2	499942.47	2200848.19	Картометрический	1.00	-
3	499853.77	2200729.49	Картометрический	1.00	-
4	499857.65	2200725.43	Картометрический	1.00	-
5	499738.30	2200574.76	Картометрический	1.00	-
6	499749.44	2200571.48	Картометрический	1.00	-
7	499761.01	2200588.95	Картометрический	1.00	-
8	499838.53	2200690.86	Картометрический	1.00	-
1	499959.86	2200836.92	Картометрический	1.00	-
3. Сведения о характерных точках части (частей) границы объекта					
Обозначение характерных точек части границы	Координаты, м		Метод определения координат характерной точки	Средняя квадратическая погрешность положения характерной точки (Mt), м	Описание обозначения точки на местности (при наличии)
	X	Y			
1	2	3	4	5	6
Часть №					
-	-	-	-	-	-

Раздел 3

Сведения о местоположении измененных (уточненных) границ объекта							
1. Система координат: -							
2. Сведения о характерных точках границ объекта							
Обозначение характерных точек границ	Существующие координаты, м		Измененные (уточненные) координаты, м		Метод определения координат характерной точки	Средняя квадратическая погрешность положения характерной точки (Mt), м	Описание обозначения точки на местности (при наличии)
	X	Y	X	Y			
1	2	3	4	5	6	7	8
-	-	-	-	-	-	-	-
3.Сведения о характерных точках части (частей) границы объекта							
Часть №							
-	-	-	-	-	-	-	-

Раздел 4

План границ объекта



Масштаб 1:2000

Используемые условные знаки и обозначения:

	границы территориальной зоны
• 1	характерная точка границ территориальной зоны

Заместитель руководителя БУВО «Нормативно-проектный центр»

Подпись _____ А.В. Ромашов Дата « 14 » февраля 2020 г.

Место для оттиска печати (при наличии) лица, составившего описание местоположения границ объекта

ОПИСАНИЕ МЕСТОПОЛОЖЕНИЯ ГРАНИЦ

Зона сельскохозяйственного использования в границах населенных пунктов - СХ1

(наименование объекта, местоположение границ которого описано
(далее-объект)

Раздел 1

Сведения об объекте		
№ п/п	Характеристики объекта	Описание характеристик
1	2	3
1	Местоположение объекта	Воронежская область, Аннинский муниципальный район, Хлебородненское сельское поселение, село Большая Алексеевка
2	Площадь объекта ± величина погрешности определения площади (Р ± Дельта Р)	345627+/-2058 м²
3	Иные характеристики объекта	-

Раздел 2

Сведения о местоположении границ объекта					
1. Система координат: МСК - 36, зона 2					
2. Сведения о характерных точках границ объекта					
Обозначение характерных точек границ	Координаты, м		Метод определения координат характерной точки	Средняя квадратическая погрешность положения характерной точки (Mt), м	Описание обозначения точки на местности (при наличии)
	X	Y			
1	2	3	4	5	6
1	500404.57	2199952.79	Картометрический	1.00	-
2	500445.65	2200089.65	Картометрический	1.00	-
3	500446.47	2200092.38	Картометрический	1.00	-
4	500313.05	2200115.45	Картометрический	1.00	-
5	500321.04	2200170.87	Картометрический	1.00	-
6	500333.33	2200198.22	Картометрический	1.00	-
7	500333.63	2200198.58	Картометрический	1.00	-
8	500343.30	2200210.23	Картометрический	1.00	-
9	500347.24	2200211.00	Картометрический	1.00	-
10	500420.85	2200224.98	Картометрический	1.00	-
11	500492.37	2200190.50	Картометрический	1.00	-
12	500505.19	2200238.14	Картометрический	1.00	-
13	500455.84	2200260.26	Картометрический	1.00	-
14	500405.88	2200265.42	Картометрический	1.00	-
15	500139.04	2200361.26	Картометрический	1.00	-
16	499993.86	2200461.52	Картометрический	1.00	-
17	499953.36	2200340.83	Картометрический	1.00	-
18	499883.61	2200369.92	Картометрический	1.00	-
19	499852.90	2200397.66	Картометрический	1.00	-
20	499838.09	2200397.39	Картометрический	1.00	-
21	499820.31	2200389.31	Картометрический	1.00	-
22	499715.54	2200375.04	Картометрический	1.00	-
23	499475.55	2200402.51	Картометрический	1.00	-
24	499404.18	2200426.48	Картометрический	1.00	-
25	499306.95	2200473.08	Картометрический	1.00	-
26	499288.09	2200478.73	Картометрический	1.00	-
27	499201.63	2200486.01	Картометрический	1.00	-
28	499120.57	2200483.58	Картометрический	1.00	-
29	499070.46	2200477.39	Картометрический	1.00	-
30	498971.08	2200455.57	Картометрический	1.00	-
31	498933.64	2200454.22	Картометрический	1.00	-
32	498863.07	2200431.06	Картометрический	1.00	-
33	498819.09	2200432.20	Картометрический	1.00	-
34	498812.91	2200384.66	Картометрический	1.00	-

1	2	3	4	5	6
35	498814.15	2200353.32	Картометрический	1.00	-
36	498831.85	2200291.69	Картометрический	1.00	-
37	498838.06	2200267.15	Картометрический	1.00	-
38	498909.25	2200194.84	Картометрический	1.00	-
39	498959.77	2200234.44	Картометрический	1.00	-
40	498977.54	2200314.70	Картометрический	1.00	-
41	499029.79	2200310.40	Картометрический	1.00	-
42	499374.01	2200312.28	Картометрический	1.00	-
43	499462.89	2200275.11	Картометрический	1.00	-
44	499511.38	2200271.88	Картометрический	1.00	-
45	499529.69	2200289.66	Картометрический	1.00	-
46	499538.85	2200295.85	Картометрический	1.00	-
47	499837.55	2200298.81	Картометрический	1.00	-
48	499857.75	2200295.85	Картометрический	1.00	-
49	499868.52	2200285.35	Картометрический	1.00	-
50	499901.11	2200229.86	Картометрический	1.00	-
51	499911.89	2200212.09	Картометрический	1.00	-
52	499966.03	2200172.76	Картометрический	1.00	-
53	499961.24	2200091.57	Картометрический	1.00	-
54	499919.34	2199952.92	Картометрический	1.00	-
55	499938.03	2199946.43	Картометрический	1.00	-
56	499982.33	2199923.39	Картометрический	1.00	-
57	499964.10	2199840.94	Картометрический	1.00	-
58	499959.69	2199795.97	Картометрический	1.00	-
59	499969.76	2199801.21	Картометрический	1.00	-
60	499977.19	2199813.18	Картометрический	1.00	-
61	500019.33	2199936.67	Картометрический	1.00	-
62	500061.46	2199945.80	Картометрический	1.00	-
63	500211.09	2199945.56	Картометрический	1.00	-
64	500300.75	2199941.86	Картометрический	1.00	-
65	500345.18	2199967.12	Картометрический	1.00	-
1	500404.57	2199952.79	Картометрический	1.00	-
66	498999.07	2200345.84	Картометрический	1.00	-
67	498998.79	2200346.26	Картометрический	1.00	-
68	498998.37	2200345.98	Картометрический	1.00	-
69	498998.65	2200345.56	Картометрический	1.00	-
66	498999.07	2200345.84	Картометрический	1.00	-
70	498945.43	2200429.25	Картометрический	1.00	-
71	498945.15	2200429.67	Картометрический	1.00	-
72	498944.73	2200429.39	Картометрический	1.00	-
73	498945.01	2200428.97	Картометрический	1.00	-
70	498945.43	2200429.25	Картометрический	1.00	-

3. Сведения о характерных точках части (частей) границы объекта					
Обозначение характерных точек части границы	Координаты, м		Метод определения координат характерной точки	Средняя квадратическая погрешность положения характерной точки (Mt), м	Описание обозначения точки на местности (при наличии)
	X	Y			
1	2	3	4	5	6
Часть №					
-	-	-	-	-	-

Раздел 3

Сведения о местоположении измененных (уточненных) границ объекта							
1. Система координат: -							
2. Сведения о характерных точках границ объекта							
Обозначение характерных точек границ	Существующие координаты, м		Измененные (уточненные) координаты, м		Метод определения координат характерной точки	Средняя квадратическая погрешность положения характерной точки (Mt), м	Описание обозначения точки на местности (при наличии)
	X	Y	X	Y			
1	2	3	4	5	6	7	8
-	-	-	-	-	-	-	-
3.Сведения о характерных точках части (частей) границы объекта							
Часть №							
-	-	-	-	-	-	-	-

Раздел 4

План границ объекта

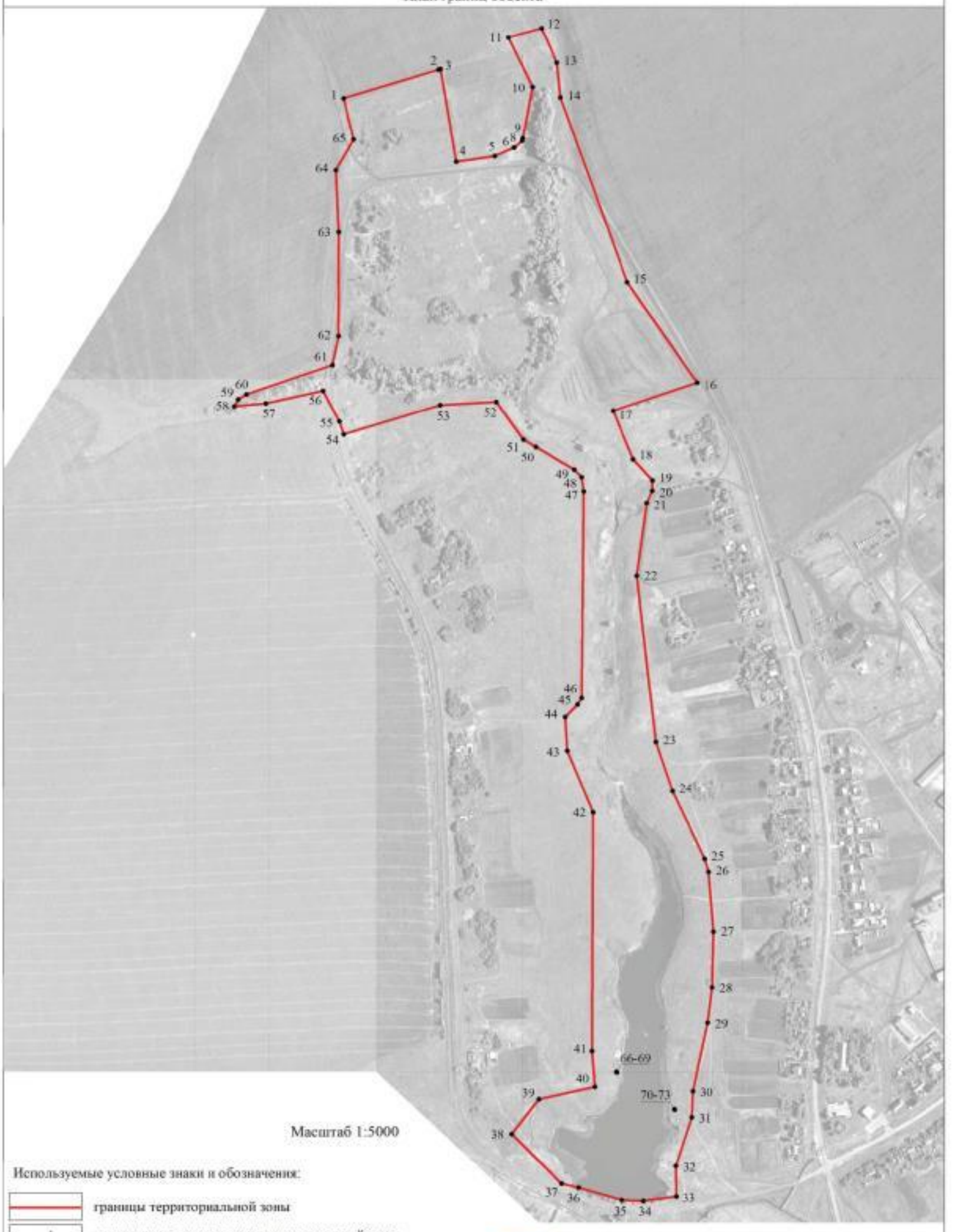

Масштаб 1:5000

Используемые условные знаки и обозначения:

границы территориальной зоны

• 1 характерная точка границ территориальной зоны

Заместитель руководителя БУНО «Нормативно-проектный центр»

Подпись _____ А.В. Ромашов Дата « 14 » февраля 2020 г.

Место для оттиска печати (при наличии) лица, составившего описание местоположения границ объекта

ОПИСАНИЕ МЕСТОПОЛОЖЕНИЯ ГРАНИЦ

Зона ритуальных объектов - СН1

(наименование объекта, местоположение границ которого описано (далее-объект)

Раздел 1

Сведения об объекте		
№ п/п	Характеристики объекта	Описание характеристик
1	2	3
1	Местоположение объекта	Воронежская область, Аннинский муниципальный район, Хлебородненское сельское поселение, село Большая Алексеевка
2	Площадь объекта ± величина погрешности определения площади (Р ± Дельта Р)	11379+/-373 м²
3	Иные характеристики объекта	-

Раздел 2

Сведения о местоположении границ объекта					
1. Система координат: МСК - 36, зона 2					
2. Сведения о характерных точках границ объекта					
Обозначение характерных точек границ	Координаты, м		Метод определения координат характерной точки	Средняя квадратическая погрешность положения характерной точки (Mt), м	Описание обозначения точки на местности (при наличии)
	X	Y			
1	2	3	4	5	6
1	499853.77	2200729.49	Картометрический	1.00	-
2	499942.47	2200848.19	Картометрический	1.00	-
3	499882.97	2200896.69	Картометрический	1.00	-
4	499794.27	2200778.99	Картометрический	1.00	-
1	499853.77	2200729.49	Картометрический	1.00	-
3. Сведения о характерных точках части (частей) границы объекта					
Обозначение характерных точек части границы	Координаты, м		Метод определения координат характерной точки	Средняя квадратическая погрешность положения характерной точки (Mt), м	Описание обозначения точки на местности (при наличии)
	X	Y			
1	2	3	4	5	6
Часть №					
-	-	-	-	-	-

Раздел 3

Сведения о местоположении измененных (уточненных) границ объекта							
1. Система координат: -							
2. Сведения о характерных точках границ объекта							
Обозначение характерных точек границ	Существующие координаты, м		Измененные (уточненные) координаты, м		Метод определения координат характерной точки	Средняя квадратическая погрешность положения характерной точки (Mt), м	Описание обозначения точки на местности (при наличии)
	X	Y	X	Y			
1	2	3	4	5	6	7	8
-	-	-	-	-	-	-	-
3.Сведения о характерных точках части (частей) границы объекта							
Часть №							
-	-	-	-	-	-	-	-

Раздел 4

План границ объекта

Масштаб 1:1000

Используемые условные знаки и обозначения:

	границы территориальной зоны
• 1	характерная точка границ территориальной зоны

Заместитель руководителя БУВО «Нормативно-проектный центр»

Подпись _____ А.В. Ромашов Дата « 14 » февраля 2020 г.

Место для оттиска печати (при наличии) лица, составившего описание местоположения границ объекта

Приложение №4
к правилам землепользования и застройки
Хлебородненского сельского поселения
Аннинского муниципального района
Воронежской области

СВЕДЕНИЯ О ГРАНИЦАХ ТЕРРИТОРИАЛЬНЫХ ЗОН, СОДЕРЖАЩИЕ ГРАФИЧЕСКОЕ ОПИСАНИЕ МЕСТОПОЛОЖЕНИЯ ГРАНИЦ ТЕРРИТОРИАЛЬНЫХ ЗОН, ПЕРЕЧЕНЬ КООРДИНАТ ХАРАКТЕРНЫХ ТОЧЕК ГРАНИЦ ТЕРРИТОРИАЛЬНЫХ ЗОН, РАСПОЛОЖЕННЫХ ЗА ГРАНИЦАМИ НАСЕЛЕННЫХ ПУНКТОВ НА ТЕРРИТОРИИ ХЛЕБОРОДНЕНСКОГО СЕЛЬСКОГО ПОСЕЛЕНИЯ

ОПИСАНИЕ МЕСТОПОЛОЖЕНИЯ ГРАНИЦ

Зона улиц, дорог, инженерной и транспортной инфраструктуры - ИТ1

(наименование объекта, местоположение границ которого описано
(далее-объект)

Раздел 1

Сведения об объекте		
№ п/п	Характеристики объекта	Описание характеристик
1	2	3
1	Местоположение объекта	Воронежская область, Аннинский муниципальный район, Хлебородненское сельское поселение
2	Площадь объекта ± величина погрешности определения площади (Р ± Дельта Р)	1211207+/-19260 м²
3	Иные характеристики объекта	-

Раздел 2

Сведения о местоположении границ объекта					
1. Система координат: МСК - 36, зона 2					
2. Сведения о характерных точках границ объекта					
Обозначение характерных точек границ	Координаты, м		Метод определения координат характерной точки	Средняя квадратическая погрешность положения характерной точки (Mt), м	Описание обозначения точки на местности (при наличии)
	X	Y			
1	2	3	4	5	6
1	498934.23	2200763.03	Картометрический	5.00	-
2	498933.96	2200763.23	Картометрический	5.00	-
3	498919.66	2200773.56	Картометрический	5.00	-
4	498876.54	2200695.08	Картометрический	5.00	-
5	498864.20	2200672.62	Картометрический	5.00	-
6	498860.94	2200665.93	Картометрический	5.00	-
7	498857.82	2200661.17	Картометрический	5.00	-
8	498852.91	2200660.12	Картометрический	5.00	-
9	498848.00	2200661.21	Картометрический	5.00	-
10	498841.31	2200662.69	Картометрический	5.00	-
11	498732.91	2200686.74	Картометрический	5.00	-
12	498615.54	2200717.42	Картометрический	5.00	-
13	498559.32	2200733.85	Картометрический	5.00	-
14	498536.01	2200744.53	Картометрический	5.00	-
15	498506.74	2200761.61	Картометрический	5.00	-
16	498489.39	2200774.21	Картометрический	5.00	-
17	498459.09	2200809.46	Картометрический	5.00	-
18	498451.73	2200821.33	Картометрический	5.00	-
19	498448.34	2200842.11	Картометрический	5.00	-
20	498442.27	2200861.42	Картометрический	5.00	-
21	498427.34	2200877.16	Картометрический	5.00	-
22	498379.69	2200835.35	Картометрический	5.00	-
23	498396.23	2200816.69	Картометрический	5.00	-
24	498413.15	2200807.76	Картометрический	5.00	-
25	498434.35	2200800.13	Картометрический	5.00	-
26	498444.83	2200791.93	Картометрический	5.00	-
27	498460.45	2200775.70	Картометрический	5.00	-
28	498476.51	2200759.03	Картометрический	5.00	-
29	498495.22	2200744.53	Картометрический	5.00	-
30	498529.24	2200725.90	Картометрический	5.00	-
31	498552.81	2200716.09	Картометрический	5.00	-
32	498607.46	2200698.42	Картометрический	5.00	-
33	498722.95	2200671.11	Картометрический	5.00	-

1	2	3	4	5	6
34	498724.54	2200670.10	Картометрический	5.00	-
35	498725.52	2200668.24	Картометрический	5.00	-
36	498726.45	2200664.21	Картометрический	5.00	-
37	498732.19	2200662.66	Картометрический	5.00	-
38	498734.52	2200665.84	Картометрический	5.00	-
39	498736.69	2200667.46	Картометрический	5.00	-
40	498739.32	2200667.33	Картометрический	5.00	-
41	498845.64	2200642.83	Картометрический	5.00	-
42	498849.40	2200641.96	Картометрический	5.00	-
43	498851.58	2200640.58	Картометрический	5.00	-
44	498852.27	2200638.96	Картометрический	5.00	-
45	498860.48	2200635.83	Картометрический	5.00	-
46	498863.27	2200637.10	Картометрический	5.00	-
47	498863.94	2200637.48	Картометрический	5.00	-
48	498865.30	2200638.26	Картометрический	5.00	-
49	498868.25	2200637.79	Картометрический	5.00	-
50	498872.33	2200636.97	Картометрический	5.00	-
51	498880.68	2200665.22	Картометрический	5.00	-
1	498934.23	2200763.03	Картометрический	5.00	-
52	498356.98	2200860.48	Картометрический	5.00	-
53	498364.44	2200866.82	Картометрический	5.00	-
54	498380.80	2200883.09	Картометрический	5.00	-
55	498405.77	2200904.26	Картометрический	5.00	-
56	498399.13	2200912.54	Картометрический	5.00	-
57	498391.58	2200920.11	Картометрический	5.00	-
58	498372.16	2200927.45	Картометрический	5.00	-
59	498353.69	2200932.23	Картометрический	5.00	-
60	498262.21	2201032.10	Картометрический	5.00	-
61	498261.60	2201033.31	Картометрический	5.00	-
62	498261.55	2201034.58	Картометрический	5.00	-
63	498263.57	2201038.77	Картометрический	5.00	-
64	498257.96	2201042.94	Картометрический	5.00	-
65	498255.63	2201041.78	Картометрический	5.00	-
66	498254.05	2201041.75	Картометрический	5.00	-
67	498252.68	2201042.50	Картометрический	5.00	-
68	498240.62	2201055.66	Картометрический	5.00	-
69	498240.22	2201056.10	Картометрический	5.00	-
70	498231.11	2201066.04	Картометрический	5.00	-
71	498078.99	2201194.38	Картометрический	5.00	-
72	497944.32	2201308.86	Картометрический	5.00	-
73	497837.28	2201403.59	Картометрический	5.00	-
74	497729.08	2201499.33	Картометрический	5.00	-
75	497643.20	2201575.25	Картометрический	5.00	-
76	497567.63	2201646.37	Картометрический	5.00	-
77	497527.26	2201684.71	Картометрический	5.00	-
78	497505.04	2201710.40	Картометрический	5.00	-
79	497489.66	2201730.98	Картометрический	5.00	-

1	2	3	4	5	6
80	497462.75	2201768.18	Картометрический	5.00	-
81	497433.29	2201814.32	Картометрический	5.00	-
82	497361.67	2201927.31	Картометрический	5.00	-
83	497264.72	2202083.66	Картометрический	5.00	-
84	497159.58	2202253.22	Картометрический	5.00	-
85	497110.65	2202331.92	Картометрический	5.00	-
86	497075.33	2202384.07	Картометрический	5.00	-
87	497074.72	2202384.97	Картометрический	5.00	-
88	497015.10	2202461.45	Картометрический	5.00	-
89	496976.34	2202496.87	Картометрический	5.00	-
90	496954.31	2202516.56	Картометрический	5.00	-
91	496952.87	2202519.08	Картометрический	5.00	-
92	496949.87	2202521.86	Картометрический	5.00	-
93	496940.08	2202529.34	Картометрический	5.00	-
94	496938.27	2202532.24	Картометрический	5.00	-
95	496938.74	2202535.55	Картометрический	5.00	-
96	496945.88	2202542.76	Картометрический	5.00	-
97	496943.07	2202547.75	Картометрический	5.00	-
98	496936.68	2202559.09	Картометрический	5.00	-
99	496919.63	2202548.32	Картометрический	5.00	-
100	496916.16	2202546.13	Картометрический	5.00	-
101	496910.17	2202544.21	Картометрический	5.00	-
102	496903.06	2202545.08	Картометрический	5.00	-
103	496848.46	2202565.96	Картометрический	5.00	-
104	496803.08	2202583.55	Картометрический	5.00	-
105	496749.63	2202594.96	Картометрический	5.00	-
106	496708.09	2202595.47	Картометрический	5.00	-
107	496646.16	2202585.18	Картометрический	5.00	-
108	496497.55	2202553.24	Картометрический	5.00	-
109	496398.16	2202531.87	Картометрический	5.00	-
110	496301.43	2202511.07	Картометрический	5.00	-
111	496203.98	2202490.12	Картометрический	5.00	-
112	496081.99	2202463.89	Картометрический	5.00	-
113	495910.88	2202425.72	Картометрический	5.00	-
114	495813.37	2202403.98	Картометрический	5.00	-
115	495715.64	2202382.19	Картометрический	5.00	-
116	495617.93	2202360.40	Картометрический	5.00	-
117	495520.16	2202338.60	Картометрический	5.00	-
118	495501.18	2202334.41	Картометрический	5.00	-
119	495492.40	2202332.47	Картометрический	5.00	-
120	495418.88	2202316.25	Картометрический	5.00	-
121	495401.36	2202309.02	Картометрический	5.00	-
122	495377.72	2202298.33	Картометрический	5.00	-
123	495366.27	2202291.98	Картометрический	5.00	-
124	495287.40	2202247.40	Картометрический	5.00	-
125	495243.94	2202222.13	Картометрический	5.00	-
126	495157.24	2202171.71	Картометрический	5.00	-
127	495070.80	2202121.45	Картометрический	5.00	-

1	2	3	4	5	6
128	494984.26	2202071.13	Картометрический	5.00	-
129	494898.06	2202021.00	Картометрический	5.00	-
130	494817.18	2201974.59	Картометрический	5.00	-
131	494816.64	2201974.39	Картометрический	5.00	-
132	494815.83	2201974.36	Картометрический	5.00	-
133	494813.56	2201973.00	Картометрический	5.00	-
134	494813.33	2201972.50	Картометрический	5.00	-
135	494812.92	2201972.14	Картометрический	5.00	-
136	494808.18	2201969.42	Картометрический	5.00	-
137	494724.46	2201921.38	Картометрический	5.00	-
138	494638.60	2201870.98	Картометрический	5.00	-
139	494585.93	2201841.33	Картометрический	5.00	-
140	494464.97	2201770.44	Картометрический	5.00	-
141	494378.90	2201720.01	Картометрический	5.00	-
142	494292.94	2201669.64	Картометрический	5.00	-
143	494206.67	2201619.08	Картометрический	5.00	-
144	494072.78	2201540.62	Картометрический	5.00	-
145	493947.71	2201466.59	Картометрический	5.00	-
146	493860.52	2201416.24	Картометрический	5.00	-
147	493746.57	2201350.44	Картометрический	5.00	-
148	493601.52	2201265.35	Картометрический	5.00	-
149	493516.14	2201215.27	Картометрический	5.00	-
150	493429.51	2201164.45	Картометрический	5.00	-
151	493319.91	2201100.16	Картометрический	5.00	-
152	493296.71	2201083.24	Картометрический	5.00	-
153	493262.87	2201051.92	Картометрический	5.00	-
154	493137.69	2200925.96	Картометрический	5.00	-
155	493068.58	2200856.42	Картометрический	5.00	-
156	493029.08	2200817.83	Картометрический	5.00	-
157	493001.47	2200795.90	Картометрический	5.00	-
158	492969.20	2200775.71	Картометрический	5.00	-
159	492932.78	2200755.22	Картометрический	5.00	-
160	492897.62	2200738.76	Картометрический	5.00	-
161	492794.33	2200699.28	Картометрический	5.00	-
162	492644.18	2200641.88	Картометрический	5.00	-
163	492607.24	2200628.71	Картометрический	5.00	-
164	492568.53	2200618.43	Картометрический	5.00	-
165	492518.89	2200614.12	Картометрический	5.00	-
166	492498.63	2200616.60	Картометрический	5.00	-
167	492497.14	2200616.76	Картометрический	5.00	-
168	492496.37	2200617.17	Картометрический	5.00	-
169	492495.97	2200618.17	Картометрический	5.00	-
170	492495.94	2200619.26	Картометрический	5.00	-
171	492490.22	2200622.75	Картометрический	5.00	-
172	492487.91	2200619.71	Картометрический	5.00	-
173	492486.65	2200618.46	Картометрический	5.00	-
174	492484.72	2200618.29	Картометрический	5.00	-
175	492480.04	2200618.86	Картометрический	5.00	-

1	2	3	4	5	6
176	492371.69	2200638.00	Картометрический	5.00	-
177	492254.89	2200656.84	Картометрический	5.00	-
178	492252.60	2200656.96	Картометрический	5.00	-
179	492250.95	2200657.32	Картометрический	5.00	-
180	492250.20	2200658.35	Картометрический	5.00	-
181	492248.89	2200661.88	Картометрический	5.00	-
182	492242.31	2200662.58	Картометрический	5.00	-
183	492239.08	2200659.15	Картометрический	5.00	-
184	492237.03	2200658.42	Картометрический	5.00	-
185	492234.63	2200658.53	Картометрический	5.00	-
186	492217.67	2200661.57	Картометрический	5.00	-
187	492118.45	2200679.32	Картометрический	5.00	-
188	492019.86	2200696.96	Картометрический	5.00	-
189	491922.25	2200714.42	Картометрический	5.00	-
190	491823.42	2200732.10	Картометрический	5.00	-
191	491724.68	2200749.77	Картометрический	5.00	-
192	491627.23	2200767.21	Картометрический	5.00	-
193	491509.07	2200788.35	Картометрический	5.00	-
194	491331.54	2200821.40	Картометрический	5.00	-
195	491202.41	2200845.44	Картометрический	5.00	-
196	491020.90	2200876.68	Картометрический	5.00	-
197	490910.60	2200899.72	Картометрический	5.00	-
198	490884.51	2200904.14	Картометрический	5.00	-
199	490886.61	2200912.95	Картометрический	5.00	-
200	490981.71	2201257.04	Картометрический	5.00	-
201	491043.97	2201498.59	Картометрический	5.00	-
202	491113.73	2201756.54	Картометрический	5.00	-
203	491136.44	2201849.01	Картометрический	5.00	-
204	491141.30	2201873.34	Картометрический	5.00	-
205	491159.15	2201957.70	Картометрический	5.00	-
206	491168.90	2202371.94	Картометрический	5.00	-
207	491160.77	2202431.40	Картометрический	5.00	-
208	491141.30	2202579.03	Картометрический	5.00	-
209	491125.36	2202648.45	Картометрический	5.00	-
210	491112.10	2202705.57	Картометрический	5.00	-
211	491092.64	2202776.95	Картометрический	5.00	-
212	491066.68	2202859.68	Картометрический	5.00	-
213	491049.90	2202908.39	Картометрический	5.00	-
214	491024.98	2202978.98	Картометрический	5.00	-
215	490992.51	2203064.31	Картометрический	5.00	-
216	490948.25	2203163.05	Картометрический	5.00	-
217	490933.99	2203191.12	Картометрический	5.00	-
218	490901.86	2203148.62	Картометрический	5.00	-
219	490891.53	2203132.01	Картометрический	5.00	-
220	490862.56	2203121.47	Картометрический	5.00	-
221	490903.96	2203030.19	Картометрический	5.00	-
222	490958.97	2202880.63	Картометрический	5.00	-
223	490997.32	2202750.57	Картометрический	5.00	-

1	2	3	4	5	6
224	491019.00	2202679.70	Картометрический	5.00	-
225	491033.59	2202623.75	Картометрический	5.00	-
226	491039.01	2202598.83	Картометрический	5.00	-
227	491049.02	2202552.14	Картометрический	5.00	-
228	491062.36	2202475.44	Картометрический	5.00	-
229	491069.03	2202417.91	Картометрический	5.00	-
230	491073.84	2202365.37	Картометрический	5.00	-
231	491076.43	2202308.30	Картометрический	5.00	-
232	491070.20	2202036.74	Картометрический	5.00	-
233	491065.76	2201970.42	Картометрический	5.00	-
234	491045.52	2201872.62	Картометрический	5.00	-
235	490953.38	2201523.92	Картометрический	5.00	-
236	490887.27	2201282.36	Картометрический	5.00	-
237	490794.97	2200933.44	Картометрический	5.00	-
238	490787.00	2200897.74	Картометрический	5.00	-
239	490775.39	2200839.50	Картометрический	5.00	-
240	490698.47	2200331.38	Картометрический	5.00	-
241	490621.08	2199823.06	Картометрический	5.00	-
242	490549.28	2199371.75	Картометрический	5.00	-
243	490487.23	2198989.09	Картометрический	5.00	-
244	490443.08	2198704.16	Картометрический	5.00	-
245	490387.16	2198315.33	Картометрический	5.00	-
246	490327.45	2197955.48	Картометрический	5.00	-
247	490267.10	2197548.45	Картометрический	5.00	-
248	490208.34	2197164.37	Картометрический	5.00	-
249	490194.84	2197080.24	Картометрический	5.00	-
250	490174.37	2197086.19	Картометрический	5.00	-
251	490166.40	2197087.92	Картометрический	5.00	-
252	490147.83	2197091.94	Картометрический	5.00	-
253	490048.16	2197118.39	Картометрический	5.00	-
254	489901.20	2197157.39	Картометрический	5.00	-
255	489769.34	2197192.39	Картометрический	5.00	-
256	489641.62	2197227.23	Картометрический	5.00	-
257	489640.95	2197227.59	Картометрический	5.00	-
258	489640.62	2197228.31	Картометрический	5.00	-
259	489640.26	2197231.73	Картометрический	5.00	-
260	489635.18	2197233.16	Картометрический	5.00	-
261	489633.62	2197230.82	Картометрический	5.00	-
262	489632.32	2197230.41	Картометрический	5.00	-
263	489630.86	2197230.27	Картометрический	5.00	-
264	489463.34	2197276.10	Картометрический	5.00	-
265	489412.81	2197285.75	Картометрический	5.00	-
266	489262.34	2197297.77	Картометрический	5.00	-
267	489223.13	2197305.78	Картометрический	5.00	-
268	489194.46	2197313.44	Картометрический	5.00	-
269	489131.09	2197341.38	Картометрический	5.00	-
270	489130.09	2197342.10	Картометрический	5.00	-
271	489129.63	2197343.29	Картометрический	5.00	-

1	2	3	4	5	6
272	489128.85	2197350.81	Картометрический	5.00	-
273	489124.16	2197351.16	Картометрический	5.00	-
274	489122.44	2197346.83	Картометрический	5.00	-
275	489121.71	2197346.18	Картометрический	5.00	-
276	489120.52	2197346.04	Картометрический	5.00	-
277	489115.04	2197348.46	Картометрический	5.00	-
278	489048.71	2197376.22	Картометрический	5.00	-
279	488898.50	2197433.07	Картометрический	5.00	-
280	488805.91	2197468.11	Картометрический	5.00	-
281	488618.15	2197539.17	Картометрический	5.00	-
282	488525.87	2197574.09	Картометрический	5.00	-
283	488379.10	2197629.64	Картометрический	5.00	-
284	488238.13	2197682.98	Картометрический	5.00	-
285	488105.60	2197734.18	Картометрический	5.00	-
286	487982.23	2197781.85	Картометрический	5.00	-
287	487888.47	2197813.55	Картометрический	5.00	-
288	487772.81	2197849.39	Картометрический	5.00	-
289	487740.14	2197859.52	Картометрический	5.00	-
290	487738.93	2197851.83	Картометрический	5.00	-
291	487737.41	2197841.37	Картометрический	5.00	-
292	487768.42	2197831.77	Картометрический	5.00	-
293	487882.65	2197796.42	Картометрический	5.00	-
294	487974.11	2197765.04	Картометрический	5.00	-
295	488101.99	2197715.70	Картометрический	5.00	-
296	488232.65	2197665.30	Картометрический	5.00	-
297	488371.43	2197613.20	Картометрический	5.00	-
298	488519.37	2197557.66	Картометрический	5.00	-
299	488611.38	2197523.12	Картометрический	5.00	-
300	488799.88	2197452.35	Картометрический	5.00	-
301	488891.88	2197417.81	Картометрический	5.00	-
302	489035.36	2197363.95	Картометрический	5.00	-
303	489121.75	2197324.49	Картометрический	5.00	-
304	489192.27	2197289.05	Картометрический	5.00	-
305	489215.94	2197282.17	Картометрический	5.00	-
306	489259.30	2197273.15	Картометрический	5.00	-
307	489287.02	2197270.93	Картометрический	5.00	-
308	489408.85	2197264.87	Картометрический	5.00	-
309	489459.74	2197258.79	Картометрический	5.00	-
310	489626.80	2197213.92	Картометрический	5.00	-
311	489628.11	2197213.27	Картометрический	5.00	-
312	489628.68	2197212.04	Картометрический	5.00	-
313	489629.34	2197206.67	Картометрический	5.00	-
314	489633.92	2197206.08	Картометрический	5.00	-
315	489635.03	2197210.79	Картометрический	5.00	-
316	489635.52	2197211.38	Картометрический	5.00	-
317	489636.42	2197211.34	Картометрический	5.00	-
318	489771.84	2197174.97	Картометрический	5.00	-
319	489898.00	2197140.81	Картометрический	5.00	-

1	2	3	4	5	6
320	490045.49	2197100.88	Картометрический	5.00	-
321	490114.44	2197082.21	Картометрический	5.00	-
322	490117.07	2197073.06	Картометрический	5.00	-
323	490123.24	2197067.12	Картометрический	5.00	-
324	490136.17	2197061.40	Картометрический	5.00	-
325	490152.66	2197057.33	Картометрический	5.00	-
326	490161.99	2197058.10	Картометрический	5.00	-
327	490170.40	2197061.91	Картометрический	5.00	-
328	490191.37	2197057.14	Картометрический	5.00	-
329	490178.58	2196959.49	Картометрический	5.00	-
330	490137.25	2196672.68	Картометрический	5.00	-
331	490079.11	2196305.84	Картометрический	5.00	-
332	490073.49	2196253.03	Картометрический	5.00	-
333	490073.80	2196200.59	Картометрический	5.00	-
334	490074.61	2196179.99	Картометрический	5.00	-
335	490080.23	2196153.02	Картометрический	5.00	-
336	490090.35	2196099.08	Картометрический	5.00	-
337	490102.92	2196060.63	Картометрический	5.00	-
338	490113.50	2196036.25	Картометрический	5.00	-
339	490281.25	2195749.83	Картометрический	5.00	-
340	490436.18	2195486.71	Картометрический	5.00	-
341	490595.27	2195218.94	Картометрический	5.00	-
342	490638.12	2195146.94	Картометрический	5.00	-
343	490665.53	2195162.44	Картометрический	5.00	-
344	490674.91	2195167.74	Картометрический	5.00	-
345	490676.68	2195168.68	Картометрический	5.00	-
346	490684.52	2195172.84	Картометрический	5.00	-
347	490706.85	2195184.53	Картометрический	5.00	-
348	490670.65	2195256.18	Картометрический	5.00	-
349	490593.35	2195394.30	Картометрический	5.00	-
350	490449.31	2195644.92	Картометрический	5.00	-
351	490356.12	2195809.26	Картометрический	5.00	-
352	490263.65	2195968.24	Картометрический	5.00	-
353	490198.76	2196081.80	Картометрический	5.00	-
354	490190.65	2196098.03	Картометрический	5.00	-
355	490180.92	2196125.60	Картометрический	5.00	-
356	490173.09	2196169.46	Картометрический	5.00	-
357	490169.41	2196206.95	Картометрический	5.00	-
358	490168.23	2196232.65	Картометрический	5.00	-
359	490164.77	2196231.81	Картометрический	5.00	-
360	490163.01	2196238.99	Картометрический	5.00	-
361	490167.88	2196240.19	Картометрический	5.00	-
362	490167.74	2196243.18	Картометрический	5.00	-
363	490171.61	2196274.59	Картометрический	5.00	-
364	490205.74	2196497.84	Картометрический	5.00	-
365	490258.97	2196857.61	Картометрический	5.00	-
366	490271.50	2196948.41	Картометрический	5.00	-
367	490281.71	2197035.62	Картометрический	5.00	-

1	2	3	4	5	6
368	490292.47	2197100.01	Картометрический	5.00	-
369	490304.10	2197154.08	Картометрический	5.00	-
370	490363.19	2197536.54	Картометрический	5.00	-
371	490390.19	2197726.79	Картометрический	5.00	-
372	490421.01	2197932.82	Картометрический	5.00	-
373	490479.47	2198301.70	Картометрический	5.00	-
374	490506.86	2198484.57	Картометрический	5.00	-
375	490539.44	2198693.67	Картометрический	5.00	-
376	490560.48	2198852.95	Картометрический	5.00	-
377	490601.09	2199120.33	Картометрический	5.00	-
378	490641.94	2199356.91	Картометрический	5.00	-
379	490677.33	2199563.21	Картометрический	5.00	-
380	490678.95	2199587.55	Картометрический	5.00	-
381	490745.34	2200014.95	Картометрический	5.00	-
382	490791.50	2200317.49	Картометрический	5.00	-
383	490844.43	2200651.76	Картометрический	5.00	-
384	490868.76	2200826.97	Картометрический	5.00	-
385	490880.22	2200886.08	Картометрический	5.00	-
386	490905.45	2200882.75	Картометрический	5.00	-
387	491018.19	2200859.17	Картометрический	5.00	-
388	491198.78	2200827.14	Картометрический	5.00	-
389	491329.54	2200803.02	Картометрический	5.00	-
390	491503.95	2200770.84	Картометрический	5.00	-
391	491624.64	2200749.34	Картометрический	5.00	-
392	491722.89	2200731.84	Картометрический	5.00	-
393	491820.61	2200714.43	Картометрический	5.00	-
394	491919.41	2200696.83	Картометрический	5.00	-
395	492017.18	2200679.42	Картометрический	5.00	-
396	492115.41	2200661.92	Картометрический	5.00	-
397	492215.57	2200644.08	Картометрический	5.00	-
398	492233.98	2200640.80	Картометрический	5.00	-
399	492240.38	2200638.95	Картометрический	5.00	-
400	492242.95	2200635.83	Картометрический	5.00	-
401	492247.59	2200638.20	Картометрический	5.00	-
402	492249.22	2200636.39	Картометрический	5.00	-
403	492254.53	2200634.85	Картометрический	5.00	-
404	492367.40	2200616.85	Картометрический	5.00	-
405	492445.03	2200603.15	Картометрический	5.00	-
406	492480.94	2200597.60	Картометрический	5.00	-
407	492483.61	2200597.48	Картометрический	5.00	-
408	492484.97	2200596.94	Картометрический	5.00	-
409	492485.67	2200595.98	Картометрический	5.00	-
410	492486.17	2200594.17	Картометрический	5.00	-
411	492490.73	2200593.91	Картометрический	5.00	-
412	492492.18	2200596.11	Картометрический	5.00	-
413	492493.22	2200596.78	Картометрический	5.00	-
414	492496.07	2200596.95	Картометрический	5.00	-
415	492515.83	2200596.10	Картометрический	5.00	-

1	2	3	4	5	6
416	492571.80	2200600.78	Картометрический	5.00	-
417	492613.28	2200612.33	Картометрический	5.00	-
418	492655.21	2200627.76	Картометрический	5.00	-
419	492800.55	2200682.00	Картометрический	5.00	-
420	492907.45	2200721.90	Картометрический	5.00	-
421	492942.77	2200739.43	Картометрический	5.00	-
422	492979.36	2200760.39	Картометрический	5.00	-
423	493012.47	2200780.41	Картометрический	5.00	-
424	493041.52	2200804.30	Картометрический	5.00	-
425	493081.30	2200843.18	Картометрический	5.00	-
426	493148.55	2200912.72	Картометрический	5.00	-
427	493272.45	2201037.05	Картометрический	5.00	-
428	493309.94	2201070.35	Картометрический	5.00	-
429	493329.69	2201085.15	Картометрический	5.00	-
430	493438.84	2201148.98	Картометрический	5.00	-
431	493526.33	2201200.15	Картометрический	5.00	-
432	493612.34	2201250.45	Картометрический	5.00	-
433	493706.89	2201305.74	Картометрический	5.00	-
434	493708.83	2201306.26	Картометрический	5.00	-
435	493710.57	2201306.32	Картометрический	5.00	-
436	493712.78	2201305.38	Картометрический	5.00	-
437	493717.59	2201307.84	Картометрический	5.00	-
438	493717.14	2201310.22	Картометрический	5.00	-
439	493717.28	2201311.54	Картометрический	5.00	-
440	493718.08	2201312.29	Картометрический	5.00	-
441	493757.43	2201335.31	Картометрический	5.00	-
442	493869.85	2201401.03	Картометрический	5.00	-
443	493956.98	2201452.16	Картометрический	5.00	-
444	494084.54	2201526.72	Картометрический	5.00	-
445	494215.87	2201603.49	Картометрический	5.00	-
446	494301.63	2201653.62	Картометрический	5.00	-
447	494387.67	2201703.91	Картометрический	5.00	-
448	494473.66	2201754.17	Картометрический	5.00	-
449	494595.52	2201825.41	Картометрический	5.00	-
450	494647.17	2201854.87	Картометрический	5.00	-
451	494733.37	2201904.83	Картометрический	5.00	-
452	494816.22	2201952.87	Картометрический	5.00	-
453	494821.63	2201955.99	Картометрический	5.00	-
454	494823.17	2201956.25	Картометрический	5.00	-
455	494825.95	2201957.95	Картометрический	5.00	-
456	494827.12	2201959.15	Картометрический	5.00	-
457	494907.45	2202005.70	Картометрический	5.00	-
458	494992.89	2202055.21	Картометрический	5.00	-
459	495080.00	2202105.68	Картометрический	5.00	-
460	495165.96	2202155.49	Картометрический	5.00	-
461	495252.17	2202205.45	Картометрический	5.00	-
462	495295.86	2202230.77	Картометрический	5.00	-
463	495374.98	2202274.98	Картометрический	5.00	-

1	2	3	4	5	6
464	495384.85	2202281.41	Картометрический	5.00	-
465	495404.11	2202291.29	Картометрический	5.00	-
466	495424.10	2202299.44	Картометрический	5.00	-
467	495524.62	2202321.84	Картометрический	5.00	-
468	495622.10	2202343.56	Картометрический	5.00	-
469	495718.79	2202365.10	Картометрический	5.00	-
470	495816.85	2202386.95	Картометрический	5.00	-
471	495914.78	2202408.77	Картометрический	5.00	-
472	496086.13	2202446.95	Картометрический	5.00	-
473	496207.84	2202472.25	Картометрический	5.00	-
474	496305.92	2202492.64	Картометрический	5.00	-
475	496403.67	2202512.96	Картометрический	5.00	-
476	496501.42	2202533.28	Картометрический	5.00	-
477	496653.41	2202564.87	Картометрический	5.00	-
478	496709.53	2202574.02	Картометрический	5.00	-
479	496749.63	2202573.60	Картометрический	5.00	-
480	496798.37	2202565.66	Картометрический	5.00	-
481	496847.04	2202547.42	Картометрический	5.00	-
482	496900.98	2202525.75	Картометрический	5.00	-
483	496903.22	2202523.84	Картометрический	5.00	-
484	496903.25	2202521.01	Картометрический	5.00	-
485	496900.64	2202514.69	Картометрический	5.00	-
486	496908.12	2202508.23	Картометрический	5.00	-
487	496917.73	2202515.57	Картометрический	5.00	-
488	496921.26	2202516.59	Картометрический	5.00	-
489	496924.92	2202515.78	Картометрический	5.00	-
490	496926.75	2202515.38	Картометрический	5.00	-
491	496938.29	2202506.51	Картометрический	5.00	-
492	496953.30	2202494.97	Картометрический	5.00	-
493	496970.11	2202479.39	Картометрический	5.00	-
494	497001.57	2202448.83	Картометрический	5.00	-
495	497061.07	2202372.84	Картометрический	5.00	-
496	497095.07	2202321.22	Картометрический	5.00	-
497	497143.16	2202244.58	Картометрический	5.00	-
498	497248.52	2202075.92	Картометрический	5.00	-
499	497345.37	2201920.90	Картометрический	5.00	-
500	497417.42	2201804.95	Картометрический	5.00	-
501	497448.80	2201755.68	Картометрический	5.00	-
502	497474.28	2201720.79	Картометрический	5.00	-
503	497493.02	2201697.15	Картометрический	5.00	-
504	497519.31	2201667.90	Картометрический	5.00	-
505	497553.29	2201634.56	Картометрический	5.00	-
506	497632.70	2201560.37	Картометрический	5.00	-
507	497720.45	2201483.03	Картометрический	5.00	-
508	497825.06	2201390.83	Картометрический	5.00	-
509	497933.07	2201293.61	Картометрический	5.00	-
510	498064.70	2201181.82	Картометрический	5.00	-
511	498222.81	2201049.64	Картометрический	5.00	-

1	2	3	4	5	6
512	498240.80	2201028.60	Картометрический	5.00	-
513	498241.38	2201027.66	Картометрический	5.00	-
514	498241.23	2201026.84	Картометрический	5.00	-
515	498240.73	2201026.08	Картометрический	5.00	-
516	498244.63	2201021.63	Картометрический	5.00	-
517	498245.67	2201021.82	Картометрический	5.00	-
518	498246.46	2201021.62	Картометрический	5.00	-
519	498247.44	2201020.84	Картометрический	5.00	-
520	498337.21	2200915.77	Картометрический	5.00	-
521	498339.78	2200895.61	Картометрический	5.00	-
522	498343.85	2200877.80	Картометрический	5.00	-
523	498348.59	2200870.26	Картометрический	5.00	-
52	498356.98	2200860.48	Картометрический	5.00	-
524	492607.78	2192681.98	Картометрический	5.00	-
525	492504.43	2192822.17	Картометрический	5.00	-
526	492410.25	2192952.81	Картометрический	5.00	-
527	492266.14	2193152.93	Картометрический	5.00	-
528	492176.16	2193282.59	Картометрический	5.00	-
529	492129.91	2193349.23	Картометрический	5.00	-
530	492028.64	2193465.32	Картометрический	5.00	-
531	491897.74	2193607.34	Картометрический	5.00	-
532	491848.30	2193656.63	Картометрический	5.00	-
533	491741.01	2193754.93	Картометрический	5.00	-
534	491599.64	2193880.95	Картометрический	5.00	-
535	491541.53	2193927.45	Картометрический	5.00	-
536	491518.96	2193944.57	Картометрический	5.00	-
537	491438.36	2193999.20	Картометрический	5.00	-
538	491351.24	2194070.76	Картометрический	5.00	-
539	491201.23	2194203.84	Картометрический	5.00	-
540	491158.32	2194259.02	Картометрический	5.00	-
541	491083.73	2194431.15	Картометрический	5.00	-
542	491062.60	2194394.70	Картометрический	5.00	-
543	491054.57	2194380.80	Картометрический	5.00	-
544	491043.81	2194377.11	Картометрический	5.00	-
545	491010.88	2194365.03	Картометрический	5.00	-
546	491083.12	2194200.38	Картометрический	5.00	-
547	491120.23	2194145.75	Картометрический	5.00	-
548	491287.15	2194002.35	Картометрический	5.00	-
549	491289.37	2194009.09	Картометрический	5.00	-
550	491289.52	2194009.55	Картометрический	5.00	-
551	491316.27	2194038.65	Картометрический	5.00	-
552	491324.84	2194031.16	Картометрический	5.00	-
553	491382.98	2193981.41	Картометрический	5.00	-
554	491391.03	2193975.35	Картометрический	5.00	-
555	491486.48	2193894.90	Картометрический	5.00	-
556	491467.28	2193865.81	Картометрический	5.00	-
557	491534.47	2193813.27	Картометрический	5.00	-

1	2	3	4	5	6
558	491611.23	2193744.42	Картометрический	5.00	-
559	491661.47	2193699.70	Картометрический	5.00	-
560	491774.89	2193597.21	Картометрический	5.00	-
561	491824.42	2193545.46	Картометрический	5.00	-
562	491957.46	2193402.30	Картометрический	5.00	-
563	492018.43	2193333.67	Картометрический	5.00	-
564	492050.87	2193294.89	Картометрический	5.00	-
565	492186.81	2193104.51	Картометрический	5.00	-
566	492331.21	2192904.65	Картометрический	5.00	-
567	492495.03	2192680.99	Картометрический	5.00	-
568	492555.02	2192674.08	Картометрический	5.00	-
524	492607.78	2192681.98	Картометрический	5.00	-
569	491956.16	2193674.99	Картометрический	5.00	-
570	491956.66	2193678.89	Картометрический	5.00	-
571	491939.46	2193700.73	Картометрический	5.00	-
572	491935.75	2193702.43	Картометрический	5.00	-
573	491917.73	2193686.99	Картометрический	5.00	-
574	491915.95	2193683.54	Картометрический	5.00	-
575	491922.86	2193673.81	Картометрический	5.00	-
576	491925.51	2193670.16	Картометрический	5.00	-
577	491932.64	2193660.27	Картометрический	5.00	-
578	491927.77	2193656.64	Картометрический	5.00	-
579	491929.88	2193653.83	Картометрический	5.00	-
580	491934.58	2193657.34	Картометрический	5.00	-
569	491956.16	2193674.99	Картометрический	5.00	-
3. Сведения о характерных точках части (частей) границы объекта					
Обозначение характерных точек части границы	Координаты, м		Метод определения координат характерной точки	Средняя квадратическая погрешность положения характерной точки (Mt), м	Описание обозначения точки на местности (при наличии)
	X	Y			
1	2	3	4	5	6
Часть №					
-	-	-	-	-	-

Раздел 3

Сведения о местоположении измененных (уточненных) границ объекта							
1. Система координат: -							
2. Сведения о характерных точках границ объекта							
Обозначение характерных точек границ	Существующие координаты, м		Измененные (уточненные) координаты, м		Метод определения координат характерной точки	Средняя квадратическая погрешность положения характерной точки (Mt), м	Описание обозначения точки на местности (при наличии)
	X	Y	X	Y			
1	2	3	4	5	6	7	8
-	-	-	-	-	-	-	-
3.Сведения о характерных точках части (частей) границы объекта							
Часть №							
-	-	-	-	-	-	-	-

Раздел 4

План границ объекта

Схема расположения листов плана границ объекта

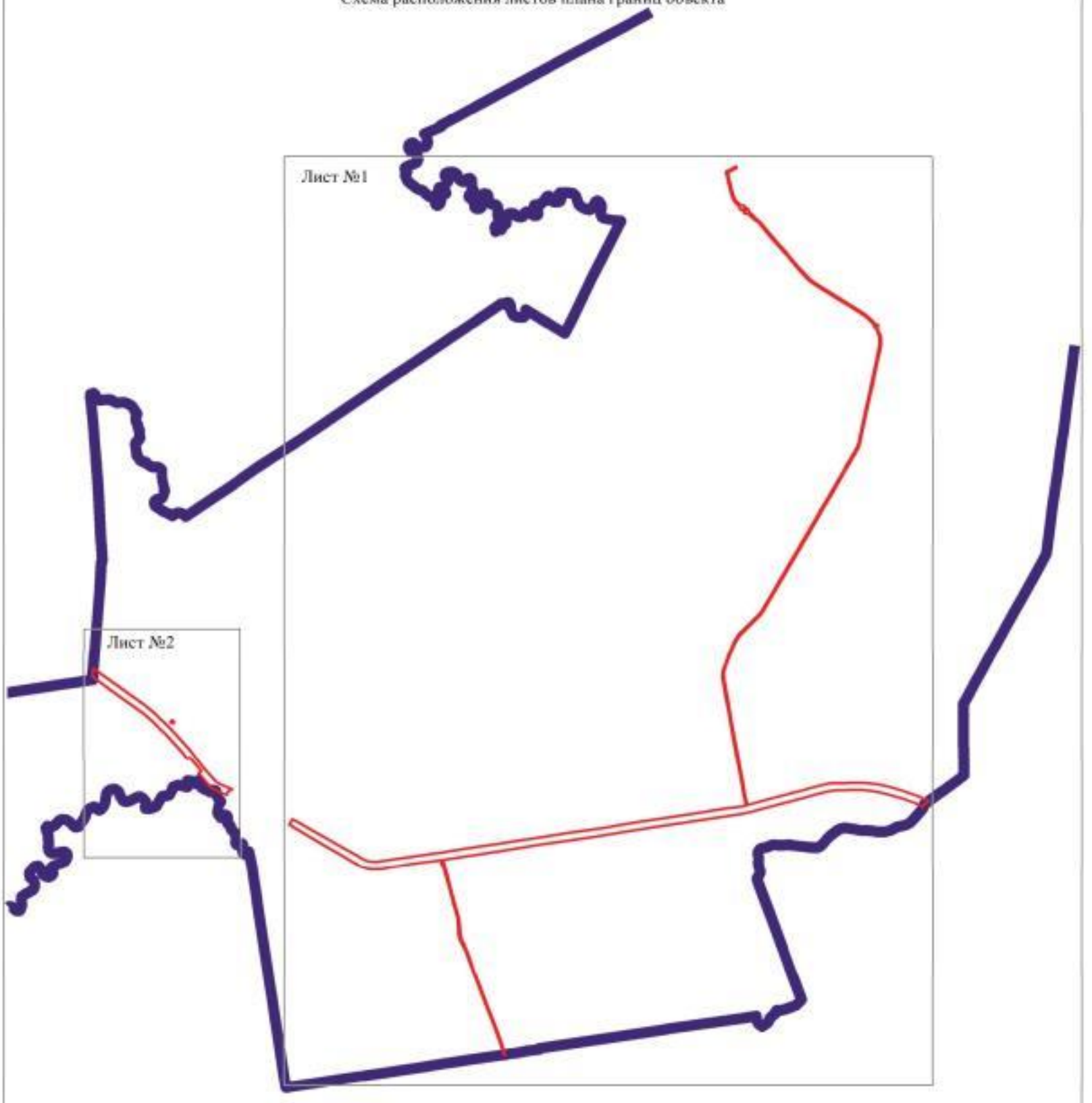

Масштаб 1:50000

Используемые условные знаки и обозначения:

границы территориальной зоны

границы муниципального образования

Лист №1 область и номер листа плана границ объкта

Заместитель руководителя БУЯО «Нормативно-проектный центр»

Подпись _____ А.В. Ромашов Дата « 14 » февраля 2020 г.

Место для оттиска печати (при наличии) лица, составившего описание местоположения границ объекта

План границ объекта

Лист №2

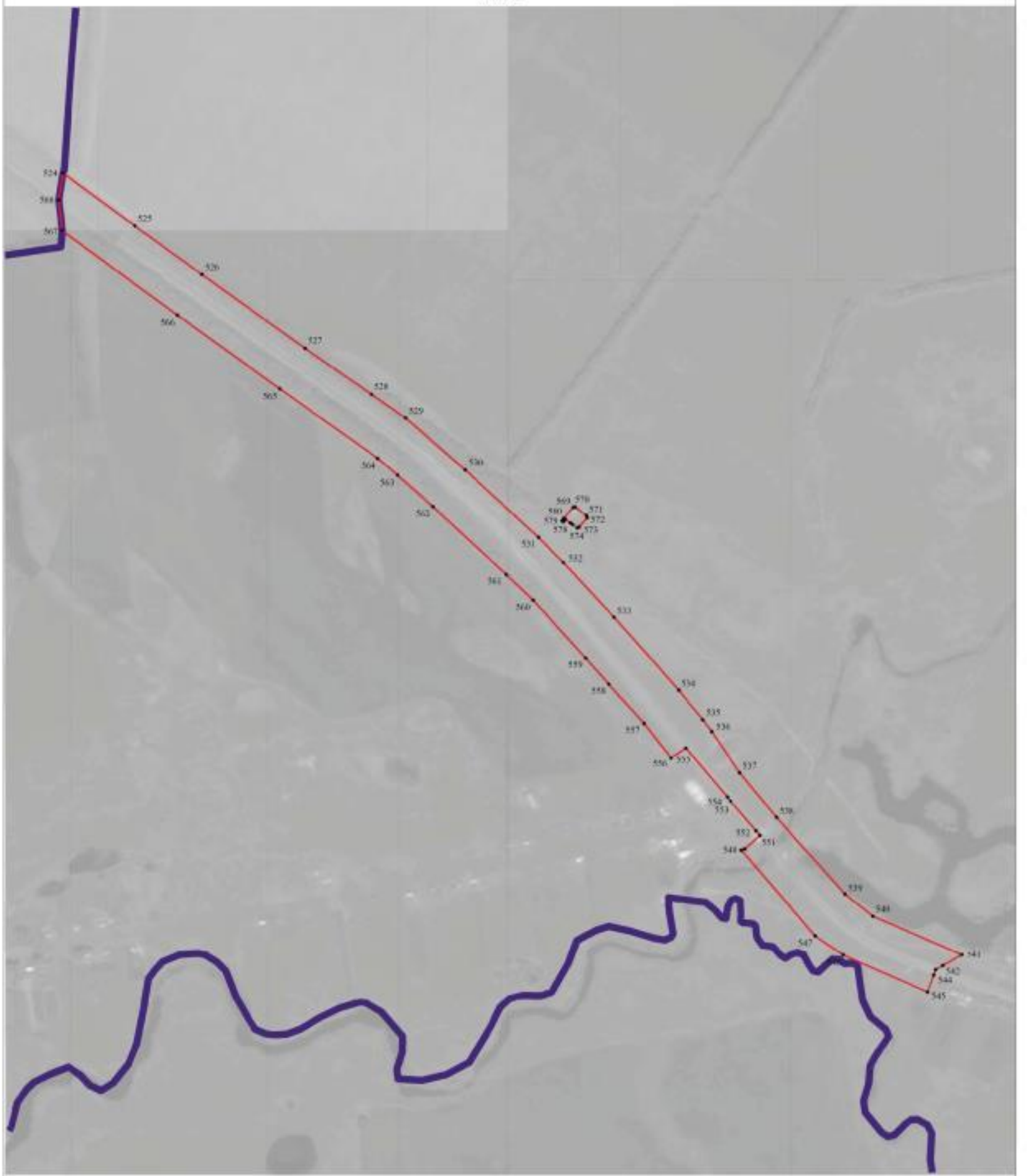

Масштаб 1:5000

Используемые условные знаки и обозначения:

- границы территориальной зоны
- границы муниципального образования
- характерная точка границ территориальной зоны

Заместитель руководителя БУНО «Нормативно-проектный центр»

Подпись _____ А.В. Романов Дата «14» февраля 2020 г.

Место для оттиска печати при издании акта, составляющего описание местоположения границ объекта

ОПИСАНИЕ МЕСТОПОЛОЖЕНИЯ ГРАНИЦ

Зона сельскохозяйственного производства - СХ2

(наименование объекта, местоположение границ которого описано (далее-объект)

Раздел 1

Сведения об объекте		
№ п/п	Характеристики объекта	Описание характеристик
1	2	3
1	Местоположение объекта	Воронежская область, Аннинский муниципальный район, Хлебородненское сельское поселение
2	Площадь объекта ± величина погрешности определения площади (Р ± Дельта Р)	155917+/-1382 м²
3	Иные характеристики объекта	-

Раздел 2

Сведения о местоположении границ объекта					
1. Система координат: МСК - 36, зона 2					
2. Сведения о характерных точках границ объекта					
Обозначение характерных точек границ	Координаты, м		Метод определения координат характерной точки	Средняя квадратическая погрешность положения характерной точки (Mt), м	Описание обозначения точки на местности (при наличии)
	X	Y			
1	2	3	4	5	6
1	499738.30	2200574.76	Картометрический	1.00	-
2	499857.65	2200725.43	Картометрический	1.00	-
3	499853.77	2200729.49	Картометрический	1.00	-
4	499794.27	2200778.99	Картометрический	1.00	-
5	499780.74	2200759.11	Картометрический	1.00	-
6	499770.41	2200756.47	Картометрический	1.00	-
7	499750.05	2200762.96	Картометрический	1.00	-
8	499706.26	2200790.01	Картометрический	1.00	-
9	499672.60	2200819.10	Картометрический	1.00	-
10	499636.86	2200862.83	Картометрический	1.00	-
11	499472.00	2201029.52	Картометрический	1.00	-
12	499462.26	2201046.68	Картометрический	1.00	-
13	499374.51	2200953.24	Картометрический	1.00	-
14	499372.08	2200950.64	Картометрический	1.00	-
15	499223.19	2201061.27	Картометрический	1.00	-
16	499200.97	2201038.14	Картометрический	1.00	-
17	499200.96	2201038.18	Картометрический	1.00	-
18	499200.48	2201038.06	Картометрический	1.00	-
19	499200.56	2201037.72	Картометрический	1.00	-
20	499173.77	2201009.78	Картометрический	1.00	-
21	499207.72	2200977.94	Картометрический	1.00	-
22	499153.26	2200918.89	Картометрический	1.00	-
23	499167.78	2200910.29	Картометрический	1.00	-
24	499116.50	2200812.40	Картометрический	1.00	-
25	499244.07	2200764.20	Картометрический	1.00	-
26	499298.95	2200842.88	Картометрический	1.00	-
27	499386.86	2200783.90	Картометрический	1.00	-
28	499505.63	2200694.84	Картометрический	1.00	-
29	499499.58	2200637.13	Картометрический	1.00	-
30	499654.94	2200599.39	Картометрический	1.00	-
1	499738.30	2200574.76	Картометрический	1.00	-

3. Сведения о характерных точках части (частей) границы объекта					
Обозначение характерных точек части границы	Координаты, м		Метод определения координат характерной точки	Средняя квадратическая погрешность положения характерной точки (Mt), м	Описание обозначения точки на местности (при наличии)
	X	Y			
1	2	3	4	5	6
Часть №					
-	-	-	-	-	-

Раздел 3

Сведения о местоположении измененных (уточненных) границ объекта							
1. Система координат: -							
2. Сведения о характерных точках границ объекта							
Обозначение характерных точек границ	Существующие координаты, м		Измененные (уточненные) координаты, м		Метод определения координат характерной точки	Средняя квадратическая погрешность положения характерной точки (Mt), м	Описание обозначения точки на местности (при наличии)
	X	Y	X	Y			
1	2	3	4	5	6	7	8
-	-	-	-	-	-	-	-
3.Сведения о характерных точках части (частей) границы объекта							
Часть №							
-	-	-	-	-	-	-	-

Раздел 4

План границ объекта

Масштаб 1:2000

Используемые условные знаки и обозначения:

границы территориальной зоны

• 1 характерная точка границ территориальной зоны

Заместитель руководителя БУВО «Нормативно-проектный центр»

Подпись А.К. Романов Дата « 14 » февраля 2020 г.

Место для оттиска печати (при наличии) лица, составившего описание местоположения границ объекта