

**Управление по охране объектов культурного наследия
Воронежской области**

П Р И К А З

15 сентября 2020 г.

№ 71-01-07/476

Воронеж

**О внесении изменений в приказ управления по охране объектов
культурного наследия Воронежской области от 19.11.2019 № 71-01-07/296**

В соответствии с ч. 3 ст. 34.1 Федерального закона от 25 июня 2002 года № 73-ФЗ «Об объектах культурного наследия (памятниках истории и культуры) народов Российской Федерации», Законом Воронежской области от 05.05.2015 № 46-ОЗ «Об особенностях правового регулирования отношений, связанных с сохранением, использованием, популяризацией и государственной охраной объектов культурного наследия на территории Воронежской области», Положением об управлении по охране объектов культурного наследия Воронежской области, утвержденным постановлением правительства Воронежской области от 13.04.2015 № 275, в связи с утверждением границ территории объекта культурного наследия и приведения в соответствие с действующим законодательством нормативного правового акта

п р и к а з ы в а ю:

1. Внести в графическое описание местоположения границ (с перечнем координат характерных точек этих границ) защитных зон объектов культурного наследия, расположенных на территории Воронежской области, утвержденное приказом управления по охране объектов культурного наследия Воронежской области от 19.11.2019 № 71-01-07/296 «Об утверждении графического описания местоположения границ (с перечнем координат

характерных точек этих границ) защитных зон объектов культурного наследия, расположенных на территории Воронежской области» (в редакции приказа управления по охране объектов культурного наследия Воронежской области от 27.05.2020 № 71-01-07/261), следующие изменения:







1.1. Пункт 18 изложить в новой редакции:

«18. Объект культурного наследия «Здание, в котором размещался госпиталь», Воронежская область, Поворинский район, город Поворино, переулок Школьный, 4

18.1. Графическое описание местоположения границ защитной зоны



Условные обозначения:

-  - защитная зона
-  - территория объекта культурного наследия
-  1, 2 - характерная точка границ защитной зоны
-  :25 - кадастровый номер земельного участка
-  - граница земельного участка, включенная в ЕГРН
-  - граница кадастрового квартала

18.2. Перечень координат характерных точек границ защитной зоны

Наименование поворотных точек	Координаты поворотных точек в МСК-36		Мера линий, м	Дирекционный угол
	X	Y		
1	460921,53	2303178,64	30,96	344°23'34"
2	460951,35	2303170,31	29,59	254°50'12"
3	460943,61	2303141,75	18,05	164°50'22"
4	460926,19	2303146,47	11,98	074°48'13"
5	460929,33	2303158,03	18,56	164°50'52"
6	460911,42	2303162,88	44,16	213°15'30"
7	460874,49	2303138,66	12,8	252°07'02"
8	460870,56	2303126,48	18,2	163°49'32"
9	460853,08	2303131,55	37,76	179°24'30"
10	460815,32	2303131,94	65,03	162°33'35"
11	460753,28	2303151,43	35,89	147°54'30"
12	460722,87	2303170,50	20,06	253°11'29"
13	460717,07	2303151,30	12,61	163°13'05"
14	460705,00	2303154,94	27,04	073°12'49"
15	460712,81	2303180,83	42,45	116°20'52"
16	460693,97	2303218,87	31,82	161°36'18"
17	460663,78	2303228,91	11,76	074°00'52"
18	460667,02	2303240,22	25,41	342°41'30"
19	460691,28	2303232,66	36,01	085°32'25"
20	460694,08	2303268,56	115,63	070°34'57"
21	460732,52	2303377,61	42,42	050°46'07"
22	460759,35	2303410,47	39,5	026°03'09"
23	460794,84	2303427,82	32,28	007°07'06"
24	460826,87	2303431,82	26,29	345°08'40"
25	460852,28	2303425,08	72,07	339°39'05"
26	460919,85	2303400,02	37,15	323°32'14"
27	460949,73	2303377,94	3,6	075°41'37"
28	460950,62	2303381,43	12,94	345°46'13"
29	460963,16	2303378,25	15,43	255°47'01"
30	460959,37	2303363,29	20,3	296°43'45"
31	460968,50	2303345,16	28,45	281°18'36"
32	460974,08	2303317,26	6,72	354°27'02"
33	460980,77	2303316,61	12,57	265°45'31"
34	460979,84	2303304,07	5,2	181°32'32"

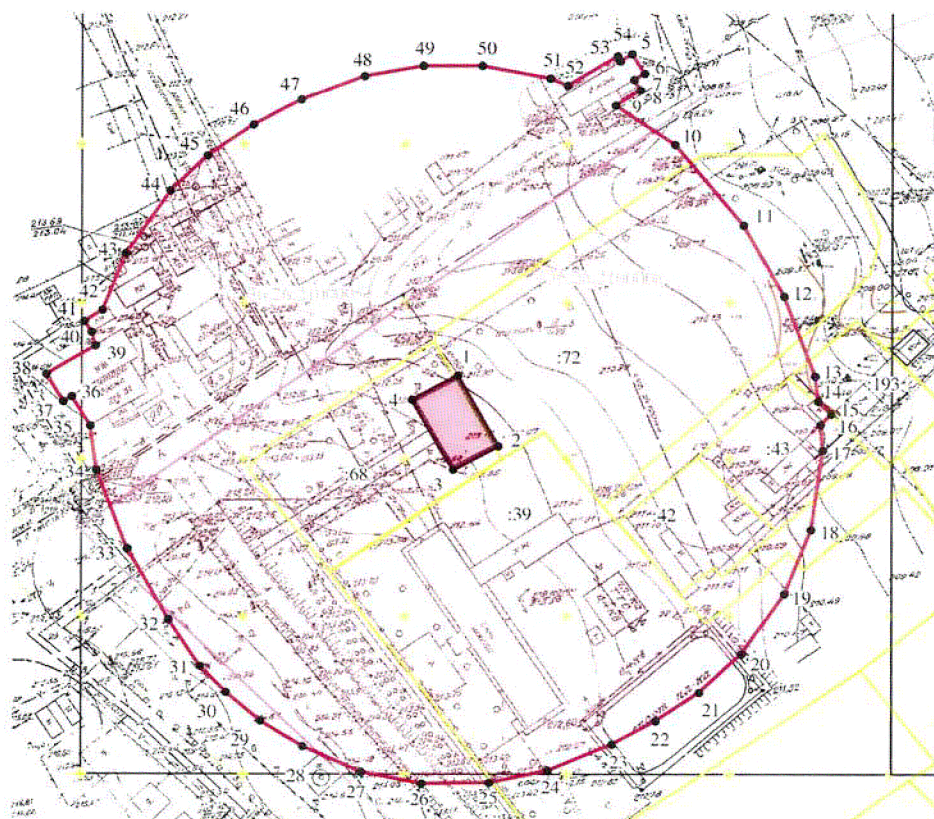
35	460974,64	2303303,93	17,44	260°43'36"
36	460971,83	2303286,72	14,33	350°53'10"
37	460985,98	2303284,45	12,95	261°41'41"
38	460984,11	2303271,64	16,19	171°41'23"
39	460968,09	2303273,98	62,5	249°46'13"
40	460946,48	2303215,34	44,38	235°47'27"

».

1.2. Пункт 40 изложить в новой редакции:






«40. Объект культурного наследия «Братская могила № 372», Воронежская область, Репьевский район, с. Новосолдатка

40.1. Графическое описание местоположения границ защитной зоны



Масштаб 1:2000

Используемые знаки и обозначения:

- | | |
|---|--|
|  | - территория объекта культурного наследия |
|  | - защитная зона объекта культурного наследия |
|  | - характерная точка границы защитной зоны объекта культурного наследия |
|  | - граница кадастрового квартала |
|  | - граница земельного участка, сведения о котором содержатся в ЕГРН |
| 36:26:21000018 | - номер кадастрового квартала |
| :68 | - кадастровый номер земельного участка |

40.2. Перечень координат характерных точек границ защитной зоны


№ характерно й точки	Координаты точек в местной системе координат, м Система координат МСК-36	
	X	Y
5	466 978,58	1 272 419,65
6	466 972,26	1 272 423,50
7	466 970,34	1 272 420,34
8	466 966,93	1 272 422,26
9	466 962,07	1 272 414,65
10	466 949,62	1 272 432,90
11	466 924,30	1 272 454,03
12	466 901,82	1 272 466,55
13	466 876,29	1 272 476,16
14	466 868,32	1 272 477,05
15	466 864,25	1 272 481,19
16	466 860,83	1 272 477,86
17	466 852,66	1 272 478,64
18	466 827,23	1 272 474,96
19	466 806,79	1 272 466,72
20	466 787,97	1 272 453,63
21	466 775,73	1 272 440,70
22	466 766,78	1 272 427,32
23	466 759,43	1 272 413,86
24	466 750,99	1 272 394,22
25	466 747,18	1 272 376,00
26	466 746,99	1 272 355,29
27	466 750,63	1 272 336,43
28	466 758,70	1 272 318,27
29	466 766,80	1 272 305,29
30	466 775,86	1 272 294,56
31	466 784,16	1 272 286,50
32	466 798,86	1 272 276,75
33	466 821,26	1 272 264,10
34	466 846,29	1 272 254,60
35	466 860,56	1 272 252,63
36	466 869,85	1 272 246,96
37	466 868,23	1 272 244,37
38	466 876,94	1 272 239,10
39	466 886,10	1 272 254,24

40	466 890,51	1 272 253,02
41	466 893,99	1 272 250,76
42	466 897,52	1 272 256,36
43	466 915,53	1 272 263,52
44	466 935,19	1 272 277,08
45	466 946,21	1 272 288,51
46	466 956,04	1 272 302,83
47	466 963,97	1 272 317,45
48	466 971,56	1 272 337,12
49	466 974,82	1 272 355,38
50	466 974,83	1 272 373,47
51	466 970,79	1 272 394,56
52	466 968,51	1 272 399,99
53	466 977,85	1 272 415,23
54	466 976,30	1 272 416,03
1	466 876,61	1 272 366,12
2	466 854,14	1 272 378,64
3	466 846,51	1 272 364,68
4	466 868,95	1 272 352,01

».

2. Контроль за исполнением настоящего приказа оставляю за собой.

Руководитель управления



В.А. Перцев