



Правовое управление правительства
Воронежской области

ЗАРЕГИСТРИРОВАНО

21 09 2020

Регистрационный номер № 738

**Управление по охране объектов культурного наследия
Воронежской области**

П Р И К А З

09 сентября 2020 г.

№ 71-01-07/462

Воронеж

**Об утверждении границ территории объекта культурного наследия
регионального значения «Братская могила сельских активистов»,
расположенного по адресу: Воронежская область, Воробьевский район,
с. Мужичье**


В соответствии с Федеральным законом от 25 июня 2002 года № 73-ФЗ «Об объектах культурного наследия (памятниках истории и культуры) народов Российской Федерации», Законом Воронежской области от 05.05.2015 № 46-ОЗ «Об особенностях правового регулирования отношений, связанных с сохранением, использованием, популяризацией и государственной охраной объектов культурного наследия на территории Воронежской области», Положением об управлении по охране объектов культурного наследия Воронежской области, утвержденным постановлением правительства Воронежской области от 13.04.2015 № 275, в целях государственной охраны объектов культурного наследия (памятников истории и культуры)

п р и к а з ы в а ю:

1. Утвердить прилагаемые границы территории объекта культурного наследия регионального значения «Братская могила сельских активистов», расположенного по адресу: Воронежская область, Воробьевский район, с. Мужичье.

2. Контроль за исполнением настоящего приказа оставляю за собой.

Руководитель управления

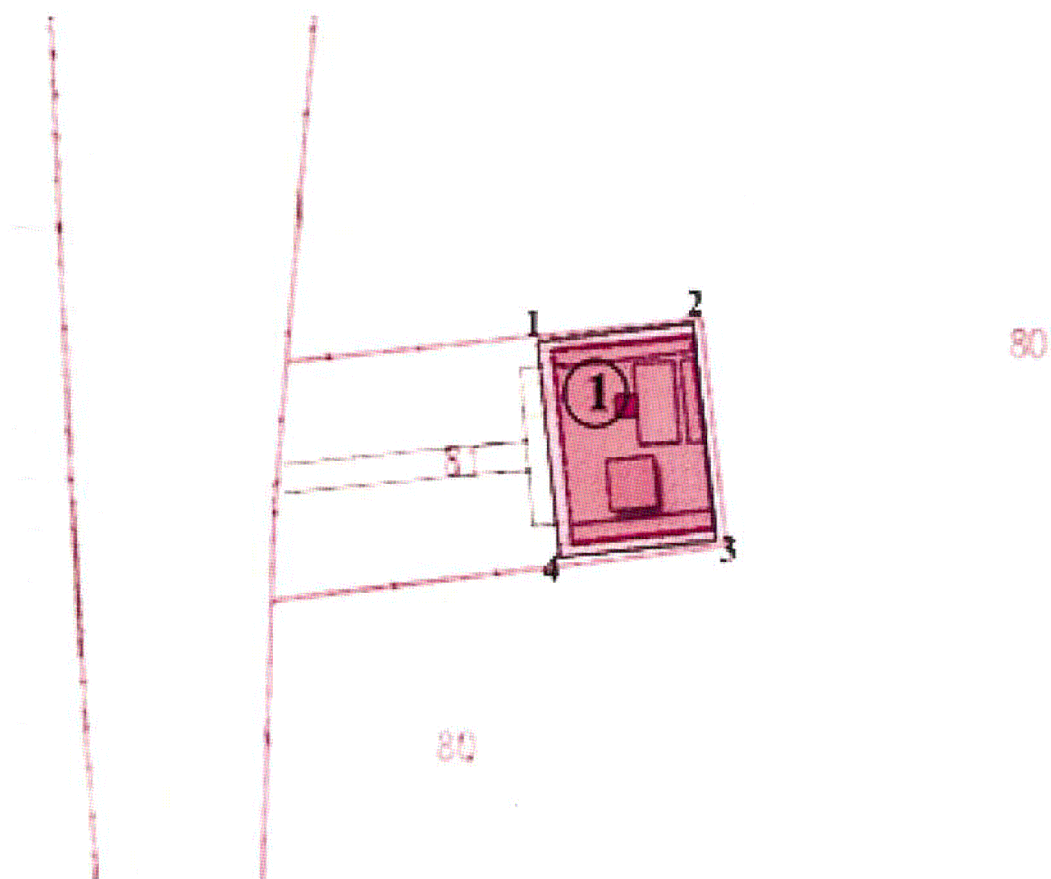
A handwritten signature in black ink, consisting of several stylized, overlapping loops and a long horizontal stroke extending to the right.

В.А. Перцев



Утверждены
приказом управления по охране
объектов культурного наследия
Воронежской области
от 09.09.2020 г. № 71-01-07/462

**Границы территории объекта культурного наследия
регионального значения «Братская могила сельских активистов»,
расположенного по адресу: Воронежская область, Воробьевский район,
с. Мужичье**

**1. Графическое описание местоположения границ территории
объекта культурного наследия**



Условные обозначения

-  Объект культурного наследия
-  Территория объекта культурного наследия

2. Координаты характерных точек границ территории объекта культурного наследия

№ характерной точки	Координаты точек в местной системе координат, м Система координат МСК-36	
	X	Y
1	411424.10	2221103.04
2	411424.86	2221110.62
3	411415.55	2221111.54
4	411414.78	2221103.96

3. Режим использования территории объекта культурного наследия

Разрешается:

Ведение хозяйственной деятельности, не противоречащей требованиям обеспечения сохранности объекта культурного наследия и позволяющей обеспечить функционирование объекта культурного наследия в современных условиях, в том числе:

- проведение работ по сохранению объекта культурного наследия;
- благоустройство территории, устройство плиточного и иного покрытия, элементов освещения;
- озеленение территории с учетом визуального восприятия объекта культурного наследия.

Запрещается:

- строительство объектов капитального строительства, установка временных и некапитальных сооружений, рекламных конструкций;
- проведение земляных и строительных работ, за исключением работ по сохранению объекта культурного наследия и его отдельных элементов.