

**Управление по охране объектов культурного наследия
Воронежской области**

П Р И К А З

09 сентября 2020 г.

№ 71-01-07/464

Воронеж

**Об утверждении границ территории объекта культурного наследия
регионального значения «Братская могила № 28 воинов 40-й
Богучарской дивизии», расположенного по адресу: Воронежская
область, Аннинский район, с. Рамонье (уточненный адрес: Воронежская
область, Аннинский район, с. Рамонье, ул. Центральная, 246)**

В соответствии с Федеральным законом от 25 июня 2002 года № 73-ФЗ «Об объектах культурного наследия (памятниках истории и культуры) народов Российской Федерации», Законом Воронежской области от 05.05.2015 № 46-ОЗ «Об особенностях правового регулирования отношений, связанных с сохранением, использованием, популяризацией и государственной охраной объектов культурного наследия на территории Воронежской области», Положением об управлении по охране объектов культурного наследия Воронежской области, утвержденным постановлением правительства Воронежской области от 13.04.2015 № 275, в целях государственной охраны объектов культурного наследия (памятников истории и культуры)


п р и к а з ы в а ю:

1. Утвердить прилагаемые границы территории объекта культурного наследия регионального значения «Братская могила № 28 воинов 40-й Богучарской дивизии», расположенного по адресу: Воронежская область, Аннинский район, с. Рамонье (уточненный адрес: Воронежская область,

Аннинский район, с. Рамонье, ул. Центральная, 24б).

2. Контроль за исполнением настоящего приказа оставляю за собой.

Руководитель управления

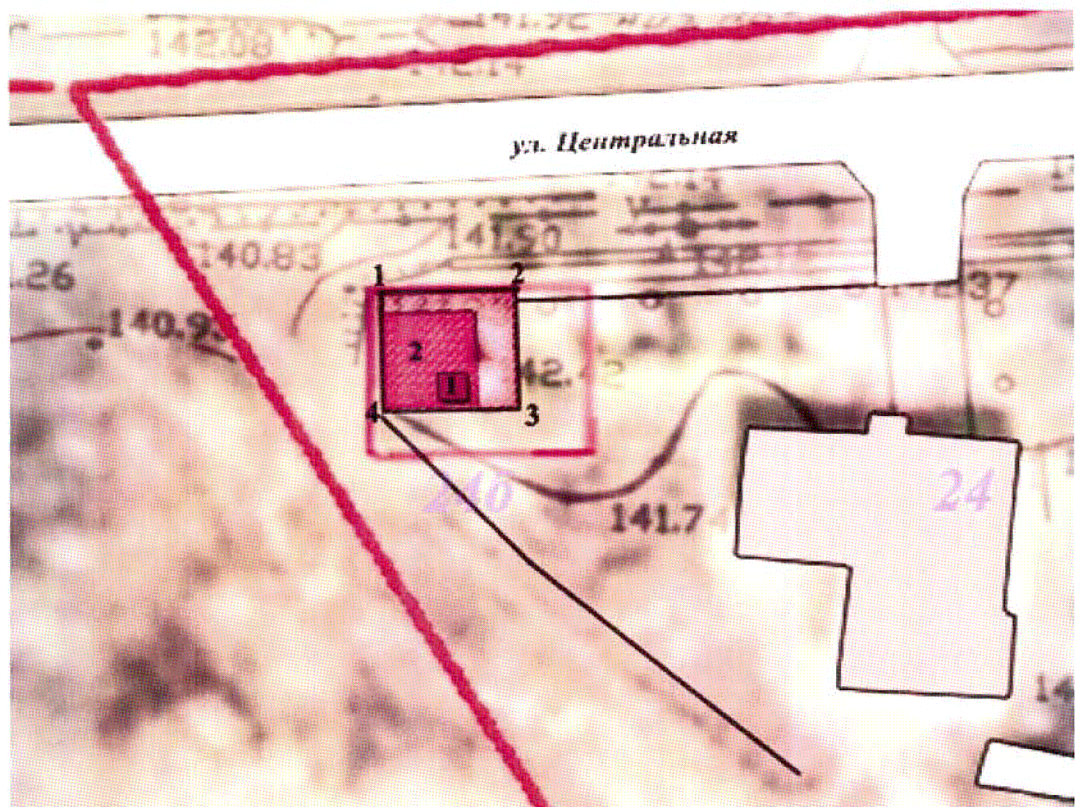
A handwritten signature in black ink, consisting of several vertical strokes followed by a horizontal line and a small flourish at the end.

В.А. Перцев




Утверждены
приказом управления по охране
объектов культурного наследия
Воронежской области
от 09.09.2020 г. № 71-01-07/464

**Границы территории объекта культурного наследия
регионального значения «Братская могила № 28 воинов 40-й
Богучарской дивизии», расположенного по адресу: Воронежская
область, Аннинский район, с. Рамонье (уточненный адрес: Воронежская
область, Аннинский район, с. Рамонье, ул. Центральная, 24б)**

**1. Графическое описание местоположения границ территории
объекта культурного наследия**



Условные обозначения

-  Территория объекта культурного наследия
-  1. Памятник над братской могилой
-  2. Мощение территории

2. Координаты характерных точек границ территории объекта культурного наследия

№ характерной точки	Координаты точек в местной системе координат, м Система координат МСК-36	
	X	Y
1	485216.34	2223928.26
2	485216.92	2223938.24
3	485209.90	2223938.69
4	485209.37	2223928.60

3. Режим использования территории объекта культурного наследия

Разрешается:

Ведение хозяйственной деятельности, не противоречащей требованиям обеспечения сохранности объекта культурного наследия и позволяющей обеспечить функционирование объекта культурного наследия в современных условиях, в том числе:

- проведение работ по сохранению объекта культурного наследия;
- благоустройство территории, устройство плиточного и иного покрытия, элементов освещения, малых архитектурных форм;
- озеленение территории с учетом визуального восприятия объекта культурного наследия.

Запрещается:

- строительство объектов капитального строительства, установка временных и некапитальных сооружений, рекламных конструкций;
- проведение земляных и строительных работ, за исключением работ по сохранению объекта культурного наследия и его отдельных элементов, сохранению и воссозданию историко-градостроительной среды объекта культурного наследия (на основании историко-культурных исследований).