



Правовое управление правительства
Воронежской области

ЗАРЕГИСТРИРОВАНО

« 15 » 09 2020 г.

Регистрационный номер № 708

**Управление по охране объектов культурного наследия
Воронежской области**

П Р И К А З

01 сентября 2020 г.

№ 71-01-07/461

Воронеж

Об утверждении графического описания местоположения границ (с перечнем координат характерных точек этих границ) защитных зон объектов культурного наследия, расположенных на территории Воронежской области

В соответствии с ч. 4 ст. 34.1 Федерального закона от 25 июня 2002 года № 73-ФЗ «Об объектах культурного наследия (памятниках истории и культуры) народов Российской Федерации», Законом Воронежской области от 05.05.2015 № 46-ОЗ «Об особенностях правового регулирования отношений, связанных с сохранением, использованием, популяризацией и государственной охраной объектов культурного наследия на территории Воронежской области», Положением об управлении по охране объектов культурного наследия Воронежской области, утвержденным постановлением правительства Воронежской области от 13.04.2015 № 275, в целях государственной охраны объектов культурного наследия (памятников истории и культуры)

п р и к а з ы в а ю:


1. Утвердить прилагаемое Графическое описание местоположения границ (с перечнем координат характерных точек этих границ) защитных зон объектов культурного наследия, расположенных на территории Воронежской области.

2. В границах защитных зон объектов культурного наследия в целях

обеспечения сохранности объектов культурного наследия и композиционно-видовых связей (панорам) запрещаются строительство объектов капитального строительства и их реконструкция, связанная с изменением их параметров (высоты, количества этажей, площади), за исключением строительства и реконструкции линейных объектов.

3. Контроль за исполнением настоящего приказа оставляю за собой.

Руководитель управления

A handwritten signature in black ink, consisting of several vertical strokes followed by a horizontal line extending to the right.

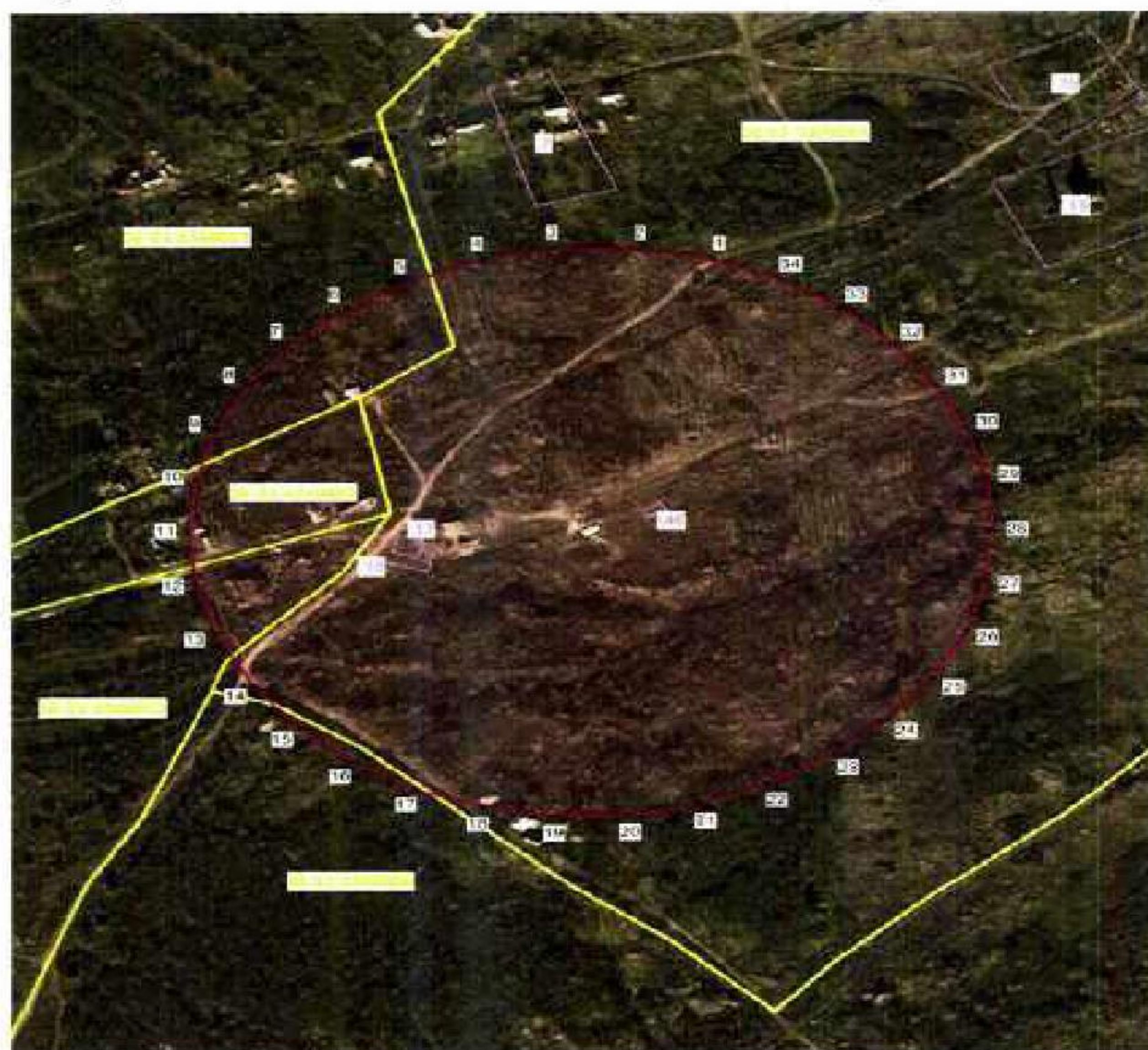
В.А. Перцев

Утверждено
приказом управления по охране
объектов культурного наследия
Воронежской области
от 01.09.2019 № 71-01-07/461







**Графическое описание местоположения границ (с перечнем координат
характерных точек этих границ) защитных зон объектов культурного
наследия, расположенных на территории Воронежской области**

**1. Объект культурного наследия «Братская могила № 59»,
Воронежская область, Богучарский район, с. Абросимово**

1.1. Графическое описание местоположения границ защитной зоны



Условные обозначения:


-  - граница защитной зоны
-  1, 2 - характерная точка границ защитной зоны
-  - кадастровый номер земельного участка
-  - граница земельного участка, включенная в ЕГРН
-  - граница кадастрового квартала
-  - объект культурного наследия

1.2. Перечень координат характерных точек границ защитной зоны

Наименование поворотных точек	Координаты поворотных точек в МСК-36		Мера линии, м	Дирекционный угол
	X	Y		
1	316 478,47	2 208 131,49	38,98	280°27'47"
2	316 485,55	2 208 093,15	43,01	270°43'49"
3	316 486,09	2 208 050,15	37,35	258°12'51"
4	316 478,47	2 208 013,59	40,86	247°37'14"
5	316 462,91	2 207 975,81	37,35	238°55'43"
6	316 443,64	2 207 943,82	37,35	228°12'51"
7	316 418,75	2 207 915,97	37,35	217°30'00"
8	316 389,12	2 207 893,24	37,35	206°47'09"
9	316 355,79	2 207 876,41	37,35	196°04'17"
10	316 319,90	2 207 866,07	37,35	185°21'26"
11	316 282,72	2 207 862,58	37,35	174°38'34"
12	316 245,53	2 207 866,07	37,35	163°55'43"
13	316 209,65	2 207 876,41	43,09	152°51'26"
14	316 171,30	2 207 896,07	37,35	142°30'00"
15	316 141,67	2 207 918,80	37,35	131°47'09"
16	316 116,79	2 207 946,65	37,35	121°04'17"
17	316 097,51	2 207 978,64	37,35	110°21'26"
18	316 084,52	2 208 013,65	37,35	099°38'34"
19	316 078,27	2 208 050,47	37,35	088°55'43"
20	316 078,96	2 208 087,81	37,35	078°12'51"
21	316 086,59	2 208 124,36	37,35	067°30'00"
22	316 100,88	2 208 158,87	40,85	057°52'27"
23	316 122,61	2 208 193,47	37,35	048°12'51"
24	316 147,49	2 208 221,31	37,35	037°30'00"
25	316 177,12	2 208 244,05	37,35	026°47'09"
26	316 210,46	2 208 260,88	37,35	016°04'17"
27	316 246,35	2 208 271,21	37,35	005°21'26"
28	316 283,53	2 208 274,70	37,35	354°38'34"
29	316 320,71	2 208 271,21	37,35	343°55'43"
30	316 356,60	2 208 260,88	34,28	333°48'05"
31	316 387,35	2 208 245,74	37,35	324°38'34"
32	316 417,81	2 208 224,13	37,35	313°55'43"
33	316 443,72	2 208 197,24	37,35	303°12'51"
34	316 464,18	2 208 165,99	37,35	292°30'00"

2. Объект культурного наследия «Церковь Николая Чудотворца», Воронежская область, Богучарский район, село Абросимово, улица Донская, 48

2.1. Графическое описание местоположения границ защитной зоны



Условные обозначения:

- граница защитной зоны
- 1, 2 - характерная точка границ защитной зоны
- :19 - кадастровый номер земельного участка
- - граница земельного участка, включенная в ЕГРН
- - граница кадастрового квартала
- - объект культурного наследия

2.2. Перечень координат характерных точек границ защитной зоны







Наименование поворотных точек	Координаты поворотных точек в МСК-36		Мера линии, м	Дирекционный угол
	X	Y		
1	316 726,63	2 208 366,62	37,95	271°54'21"
2	316 727,89	2 208 328,69	42,7	265°03'03"
3	316 724,21	2 208 286,15	38,24	253°37'41"
4	316 713,43	2 208 249,46	37,68	241°34'07"
5	316 695,49	2 208 216,32	37,46	233°50'01"
6	316 673,38	2 208 186,08	37,49	223°55'43"
7	316 646,39	2 208 160,08	37,49	213°12'51"
8	316 615,02	2 208 139,54	40,87	203°02'13"
9	316 577,41	2 208 123,55	39,46	191°08'23"
10	316 538,69	2 208 115,92	37,35	181°04'17"
11	316 501,35	2 208 115,23	37,35	170°21'26"
12	316 464,54	2 208 121,48	37,35	159°38'34"
13	316 429,52	2 208 134,47	37,35	148°55'43"
14	316 397,54	2 208 153,75	37,35	138°12'51"
15	316 369,69	2 208 178,63	34,55	128°51'41"
16	316 348,01	2 208 205,53	37,35	118°55'43"
17	316 329,95	2 208 238,22	37,35	108°12'51"
18	316 318,28	2 208 273,69	37,35	097°30'00"
19	316 313,40	2 208 310,72	37,35	086°47'09"
20	316 315,50	2 208 348,01	41,23	075°53'46"
21	316 325,54	2 208 387,99	37,35	065°21'26"
22	316 341,11	2 208 421,94	37,18	056°07'05"
23	316 361,84	2 208 452,81	38,15	047°25'15"
24	316 387,65	2 208 480,90	37,53	037°30'00"
25	316 417,43	2 208 503,74	37,53	026°47'09"
26	316 450,93	2 208 520,65	37,53	016°04'17"
27	316 486,99	2 208 531,04	37,53	005°21'26"
28	316 524,35	2 208 534,55	37,53	354°38'34"
29	316 561,71	2 208 531,04	37,53	343°55'43"
30	316 597,77	2 208 520,65	37,53	333°12'51"
31	316 631,28	2 208 503,74	37,53	322°30'00"
32	316 661,05	2 208 480,90	29,19	313°58'54"
33	316 681,32	2 208 459,89	32,75	304°30'31"
34	316 699,87	2 208 432,90	36,96	296°33'54"
35	316 716,40	2 208 399,84	34,76	287°06'32"

**3. Объект культурного наследия «Церковь Иоанна Предтечи»,
Воронежская область, Богучарский район, село Грушовое, улица
Школьная, 1а**

3.1. Графическое описание местоположения границ защитной зоны



Условные обозначения:

-  - граница защитной зоны
-  1, 2 - характерная точка границ защитной зоны
-  :25 - кадастровый номер земельного участка
-  - граница земельного участка, включенная в ЕГРН
-  - граница кадастрового квартала
-  - объект культурного наследия

3.2. Перечень координат характерных точек границ защитной зоны

Наименование поворотных точек	Координаты поворотных точек в МСК-36		Меридиан, м	Дирекционный угол
	X	Y		
1	329 508,76	2 187 119,76	36,54	294°44'22"
2	329 524,05	2 187 086,58	39,09	284°19'43"
3	329 533,73	2 187 048,70	37,35	273°12'51"
4	329 535,82	2 187 011,41	37,35	262°30'00"
5	329 530,95	2 186 974,38	35,69	258°51'20"
6	329 524,05	2 186 939,37	37,38	249°38'34"
7	329 511,04	2 186 904,32	37,38	238°55'43"
8	329 491,75	2 186 872,30	37,38	228°12'51"
9	329 466,84	2 186 844,42	37,38	217°30'00"
10	329 437,18	2 186 821,67	37,38	206°47'09"
11	329 403,81	2 186 804,82	37,38	196°04'17"
12	329 367,89	2 186 794,47	37,38	185°21'26"
13	329 330,67	2 186 790,98	38,65	174°51'30"
14	329 292,18	2 186 794,44	37,35	166°04'17"
15	329 255,93	2 186 803,43	37,35	155°21'26"
16	329 221,99	2 186 819,00	37,35	144°38'34"
17	329 191,53	2 186 840,61	37,35	133°55'43"
18	329 165,62	2 186 867,51	37,35	123°12'51"
19	329 145,16	2 186 898,75	37,35	112°30'00"
20	329 130,87	2 186 933,26	37,35	101°47'09"
21	329 123,24	2 186 969,82	40,64	090°55'12"
22	329 122,59	2 187 010,45	46,04	085°08'08"
23	329 126,50	2 187 056,32	39,53	076°11'33"
24	329 135,93	2 187 094,71	7,43	113°11'55"
25	329 133,00	2 187 101,54	10,52	023°00'37"
26	329 142,68	2 187 105,65	18,95	059°51'26"
27	329 152,20	2 187 122,04	10,66	102°20'21"
28	329 149,92	2 187 132,45	10,19	016°41'57"
29	329 159,68	2 187 135,38	34,71	049°49'42"
30	329 182,07	2 187 161,90	36,18	041°11'53"
31	329 209,29	2 187 185,73	37,35	031°04'17"
32	329 241,28	2 187 205,00	37,35	020°21'26"
33	329 276,29	2 187 217,99	37,35	009°38'34"
34	329 313,11	2 187 224,25	40,48	358°32'13"







25	329 353,58	2 187 223,22	39,18	348°14'02"
36	329 391,93	2 187 215,23	37,35	337°30'00"
37	329 426,44	2 187 200,94	37,35	326°47'09"
38	329 457,68	2 187 180,48	39,95	315°47'06"
39	329 486,31	2 187 152,62	39,79	304°20'23"

4. Объект культурного наследия «Церковь Знамения», Воронежская область, Богучарский район, село Данцевка, улица Центральная, 10а

4.1. Графическое описание местоположения границ защитной зоны



Условные обозначения:

-  - граница защитной зоны
-  1, 2 - характерная точка границ защитной зоны
-  - кадастровый номер земельного участка
-  - граница земельного участка, включенная в ЕГРН
-  - граница кадастрового квартала
-  - объект культурного наследия

4.2. Перечень координат характерных точек границ защитной зоны

Наименование поворотных точек	Координаты поворотных точек в МСК-36		Мера линии, м	Дирекционный угол
	X	Y		
1	318 489,76	2 161 568,35	16,09	177°46'08"
2	318 473,69	2 161 568,98	8,53	087°46'08"
3	318 474,02	2 161 577,50	37,72	187°49'25"
4	318 436,66	2 161 572,37	8,1	260°13'03"
5	318 435,28	2 161 564,39	18,43	170°13'03"
6	318 417,12	2 161 567,52	5,06	080°13'03"
7	318 417,98	2 161 572,50	37,37	171°00'34"
8	318 381,06	2 161 578,34	37,14	163°37'13"
9	318 345,43	2 161 588,82	6,52	254°03'17"
10	318 343,64	2 161 582,55	15,2	164°03'17"
11	318 329,02	2 161 586,72	9,15	074°03'17"
12	318 331,54	2 161 595,52	43,74	147°43'36"
13	318 294,55	2 161 618,88	44,79	135°00'00"
14	318 262,89	2 161 650,55	44,79	122°08'34"
15	318 239,06	2 161 688,47	44,79	109°17'09"
16	318 224,27	2 161 730,74	48,48	096°09'49"
17	318 219,06	2 161 778,94	49,14	082°07'39"
18	318 225,79	2 161 827,61	9,64	156°58'28"
19	318 216,92	2 161 831,38	18,15	066°58'28"
20	318 224,02	2 161 848,08	8,07	336°58'28"
21	318 231,45	2 161 844,92	40,36	066°56'50"
22	318 247,26	2 161 882,06	44,79	060°00'00"
23	318 269,65	2 161 920,85	44,79	047°08'34"
24	318 300,11	2 161 953,68	44,79	034°17'09"
25	318 337,11	2 161 978,91	44,79	021°25'43"
26	318 378,80	2 161 995,27	44,79	008°34'17"
27	318 423,09	2 162 001,94	44,79	355°42'51"
28	318 467,75	2 161 998,60	49,27	342°46'25"
29	318 514,81	2 161 984,01	44,79	330°00'00"
30	318 553,59	2 161 961,61	44,79	317°08'34"
31	318 586,42	2 161 931,15	44,79	304°17'09"
32	318 611,65	2 161 894,15	44,79	291°25'43"
33	318 628,01	2 161 852,46	45,65	279°52'40"
34	318 635,84	2 161 807,49	44,79	267°51'26"







35	318 634,17	2 161 762,73	44,79	255°00'00"
36	318 622,58	2 161 719,47	43,81	247°57'40"
37	318 606,14	2 161 678,86	40,23	236°47'43"
38	318 584,11	2 161 645,21	45,46	224°46'12"
39	318 551,84	2 161 613,19	41,5	209°26'07"
40	318 515,70	2 161 592,80	27,65	203°14'18"
41	318 490,29	2 161 581,89	13,55	267°46'08"

5. Объект культурного наследия «Монастырь Предтечев Донецкий», Воронежская область, Богучарский район, пос. Дубрава

5.1. Графическое описание местоположения границ защитной зоны



Условные обозначения:

-  - граница защитной зоны
-  1, 2 - характерная точка границ защитной зоны
-  :100 - кадастровый номер земельного участка
-  - граница земельного участка, включенная в ЕГРН
-  - граница кадастрового квартала
-  - объект культурного наследия

5.2. Перечень координат характерных точек границ защитной зоны

Наименование поворотных точек	Координаты поворотных точек в МСК-36		Мера линии, м	Дирекционный угол
	X	Y		
1	311 837,47	2 199 170,90	41,88	206°05'24"
2	311 799,86	2 199 152,49	43,2	197°08'25"
3	311 758,58	2 199 139,75	45,31	195°48'41"
4	311 714,98	2 199 127,41	41,02	191°39'07"
5	311 674,81	2 199 119,12	41,81	193°49'14"
6	311 634,21	2 199 109,14	11,57	276°28'59"
7	311 635,52	2 199 097,64	27,29	186°28'59"
8	311 608,40	2 199 094,56	10,31	096°28'59"
9	311 607,24	2 199 104,80	50,17	190°48'55"
10	311 557,96	2 199 095,38	45,25	187°29'58"
11	311 513,10	2 199 089,48	37,35	176°47'09"
12	311 475,81	2 199 091,57	37,35	166°04'17"
13	311 439,56	2 199 100,56	41,56	154°22'49"
14	311 402,09	2 199 118,53	40,39	143°49'10"
15	311 369,49	2 199 142,38	14,42	183°54'02"
16	311 355,11	2 199 141,39	13,59	093°54'02"
17	311 354,18	2 199 154,95	3,25	003°54'02"
18	311 357,42	2 199 155,17	46,82	126°12'02"
19	311 329,77	2 199 192,96	44,79	113°34'17"
20	311 311,86	2 199 234,00	37,35	101°47'09"
21	311 304,23	2 199 270,56	37,35	091°04'17"
22	311 303,54	2 199 307,90	41,78	079°47'37"
23	311 310,94	2 199 349,02	44,79	068°34'17"
24	311 327,30	2 199 390,71	41,94	061°30'44"
25	311 347,30	2 199 427,57	45,19	058°37'01"
26	311 370,84	2 199 466,15	41,83	056°12'51"
27	311 394,10	2 199 500,92	43,6	047°56'04"
28	311 423,31	2 199 533,28	38	035°15'11"
29	311 454,34	2 199 555,21	8,32	111°48'05"
30	311 451,25	2 199 562,94	9,96	021°48'05"
31	311 460,49	2 199 566,64	7,14	291°48'05"
32	311 463,14	2 199 560,01	13,09	024°38'10"
33	311 475,04	2 199 565,47	4,02	107°13'02"
34	311 473,85	2 199 569,31	12,12	016°45'11"







35	311 485,45	2 199 572,80	3,15	286°45'11"
36	311 486,36	2 199 569,78	44,75	014°50'51"
37	311 529,62	2 199 581,25	3,04	103°37'41"
38	311 528,90	2 199 584,20	10,54	013°37'41"
39	311 539,15	2 199 586,69	2,78	283°37'41"
40	311 539,80	2 199 583,99	19,59	013°24'43"
41	311 558,86	2 199 588,53	3,14	102°31'44"
42	311 558,18	2 199 591,60	11,36	012°31'44"
43	311 569,27	2 199 594,06	3,14	282°31'44"
44	311 569,95	2 199 591,00	27,23	010°14'15"
45	311 596,74	2 199 595,83	3,83	100°00'29"
46	311 596,08	2 199 599,61	10,64	010°00'29"
47	311 606,55	2 199 601,46	4,35	280°00'29"
48	311 607,31	2 199 597,18	43,67	357°39'56"
49	311 650,94	2 199 595,40	44,36	344°52'34"
50	311 693,76	2 199 583,82	46	337°21'04"
51	311 736,22	2 199 566,11	44,08	336°55'41"
52	311 776,77	2 199 548,84	46,78	334°57'45"
53	311 819,15	2 199 529,04	46,13	327°38'21"
54	311 858,12	2 199 504,35	45,84	314°19'05"
55	311 890,14	2 199 471,55	43,68	302°00'19"
56	311 913,29	2 199 434,51	41,5	290°07'11"
57	311 927,57	2 199 395,55	41,74	278°30'16"
58	311 933,74	2 199 354,27	42,08	267°53'54"
59	311 932,20	2 199 312,21	43,83	253°38'20"
60	311 919,85	2 199 270,16	45,21	242°33'37"
61	311 899,02	2 199 230,03	44,36	229°56'21"
62	311 870,47	2 199 196,08	41,5	217°21'00"

**6. Объект культурного наследия «Братская могила № 57»,
Воронежская область, Богучарский район, с. Дьяченково, центр села**

6.1. Графическое описание местоположения границ защитной зоны



Условные обозначения:

-  - граница защитной зоны
-  1, 2 - характеристическая точка границ защитной зоны
-  35 - кадастровый номер земельного участка
-  - граница земельного участка, включенная в ЕГРН
-  - граница кадастрового квартала
-  - объект культурного наследия

6.2. Перечень координат характерных точек границ защитной зоны

Наименование поворотных точек	Координаты поворотных точек в МСК-36		Мера линии, м	Дирекционный угол
	X	Y		
1	318 556,94	2 186 862,78	44,79	291°25'43"
2	318 573,31	2 186 821,09	44,79	278°34'17"
3	318 579,98	2 186 776,81	44,79	265°42'51"
4	318 576,63	2 186 732,15	44,79	252°51'26"
5	318 563,43	2 186 689,35	44,79	240°00'00"
6	318 541,04	2 186 650,57	44,79	227°08'34"
7	318 510,58	2 186 617,74	46,21	215°52'50"
8	318 473,14	2 186 590,65	44,79	203°34'17"
9	318 432,09	2 186 572,75	31,6	192°55'21"
10	318 401,30	2 186 565,68	5,86	226°38'12"
11	318 397,27	2 186 561,42	5,2	136°38'12"
12	318 393,49	2 186 564,99	39,92	178°34'43"
13	318 353,58	2 186 565,98	39,07	167°56'36"
14	318 315,37	2 186 574,14	41,82	158°40'14"
15	318 276,42	2 186 589,35	45,8	144°53'38"
16	318 238,95	2 186 615,69	45,42	132°40'59"
17	318 208,16	2 186 649,07	46,96	117°46'47"
18	318 186,27	2 186 690,62	45,36	105°10'22"
19	318 174,40	2 186 734,40	46,91	093°46'06"
20	318 171,32	2 186 781,21	7,97	138°43'38"
21	318 165,33	2 186 786,47	9,26	048°43'38"
22	318 171,44	2 186 793,43	57,97	075°45'35"
23	318 185,70	2 186 849,61	5,85	153°07'33"
24	318 180,48	2 186 852,26	12,75	063°07'33"
25	318 186,24	2 186 863,63	6,14	332°26'50"
26	318 191,69	2 186 860,79	45,55	055°39'09"
27	318 217,39	2 186 898,40	38,48	046°19'53"
28	318 243,96	2 186 926,23	17,01	086°33'59"
29	318 244,98	2 186 943,21	11,86	356°33'59"
30	318 256,82	2 186 942,50	5,89	266°33'59"
31	318 256,47	2 186 936,61	16,86	030°14'22"
32	318 271,03	2 186 945,10	11,84	088°51'15"
33	318 271,27	2 186 956,94	10,19	001°19'56"
34	318 281,45	2 186 957,18	5,69	267°36'51"







35	318 281,22	2 186 951,50	42,98	020°28'56"
36	318 321,48	2 186 966,54	37,07	010°18'17"
37	318 357,95	2 186 973,17	45,56	356°25'25"
38	318 403,43	2 186 970,33	41,36	346°45'34"
39	318 443,69	2 186 960,85	40,5	335°50'00"
40	318 480,64	2 186 944,27	36,4	321°20'25"
41	318 509,06	2 186 921,54	40,91	312°11'04"
42	318 536,53	2 186 891,22	35	305°40'04"

7. Объект культурного наследия «Церковь Николая Чудотворца», Воронежская область, Богучарский район, с. Дьяченково, ул. Ленинская, 147

7.1. Графическое описание местоположения границ защитной зоны



Условные обозначения:

-  - граница защитной зоны
-  1, 2 - характерная точка границ защитной зоны
-  :112 - кадастровый номер земельного участка
-  - граница земельного участка, включенная в ЕГРН
-  - граница кадастрового квартала
-  - объект культурного наследия

7.2. Перечень координат характерных точек границ защитной зоны

Наименование поворотных точек	Координаты поворотных точек в МСК-36		Мера линии, м	Дирекционный угол
	X	Y		
1	318 163,43	2 185 926,86	5,68	176°11'09"
2	318 157,76	2 185 927,24	46,91	247°48'29"
3	318 140,04	2 185 883,81	44,79	240°00'00"
4	318 117,65	2 185 845,02	44,79	227°08'34"
5	318 087,19	2 185 812,19	44,79	214°17'09"
6	318 050,18	2 185 786,96	44,79	201°25'43"
7	318 008,49	2 185 770,60	44,79	188°34'17"
8	317 964,21	2 185 763,92	44,79	175°42'51"
9	317 919,55	2 185 767,27	44,79	162°51'26"
10	317 876,75	2 185 780,47	42,33	152°52'52"
11	317 839,07	2 185 799,77	42,03	142°27'36"
12	317 805,75	2 185 825,38	9,04	223°49'51"
13	317 799,22	2 185 819,11	29,52	135°00'00"
14	317 778,35	2 185 839,99	10,62	044°32'52"
15	317 785,92	2 185 847,44	40,55	120°35'57"
16	317 765,28	2 185 882,34	44,79	109°17'09"
17	317 750,49	2 185 924,61	44,79	096°25'43"
18	317 745,48	2 185 969,11	44,79	083°34'17"
19	317 750,49	2 186 013,62	46,58	070°26'07"
20	317 766,09	2 186 057,51	38,66	064°14'23"
21	317 782,90	2 186 092,33	44,79	053°34'17"
22	317 809,49	2 186 128,37	44,79	040°42'51"
23	317 843,44	2 186 157,58	44,79	027°51'26"
24	317 883,03	2 186 178,51	48,5	014°57'34"
25	317 929,88	2 186 191,02	44,79	002°08'34"
26	317 974,64	2 186 192,70	44,79	349°17'09"
27	318 018,64	2 186 184,37	36,14	338°13'01"
28	318 052,21	2 186 170,96	44,79	327°51'26"
29	318 090,13	2 186 147,13	44,79	315°00'00"
30	318 121,79	2 186 115,47	45,07	301°39'05"
31	318 145,44	2 186 077,10	47,8	287°21'14"
32	318 159,70	2 186 031,48	46,87	275°23'43"
33	318 164,11	2 185 984,81	46,11	265°29'03"
34	318 160,48	2 185 938,85	3,74	356°11'09"
35	318 164,21	2 185 938,60	11,77	266°11'09"

**8. Объект культурного наследия «Братская могила № 56»,
Воронежская область, Богучарский район, х. Дядин, центр хутора**

8.1. Графическое описание местоположения границ защитной зоны



Условные обозначения:

- граница защитной зоны
- 1, 2 - характерная точка границ защитной зоны
- :12 - кадастровый номер земельного участка
- граница земельного участка, включенная в ЕГРН
- граница кадастрового квартала
- объект культурного наследия

8.2. Перечень координат характерных точек границ защитной зоны







Наименование поворотных точек	Координаты поворотных точек в МСК-36		Мера линии, м	Дирекционный угол
	X	Y		
1	310 336,83	2 180 685,61	37,35	290°21'26"
2	310 349,83	2 180 650,59	37,35	279°38'34"
3	310 356,08	2 180 613,78	37,35	268°55'43"
4	310 355,38	2 180 576,44	37,35	258°12'51"
5	310 347,75	2 180 539,88	37,35	247°30'00"
6	310 333,46	2 180 505,38	37,35	236°47'09"
7	310 313,01	2 180 474,13	37,35	226°04'17"
8	310 287,10	2 180 447,24	36,83	216°05'53"
9	310 257,34	2 180 425,54	37,35	206°47'09"
10	310 224,00	2 180 408,71	37,35	196°04'17"
11	310 188,11	2 180 398,37	37,35	185°21'26"
12	310 150,93	2 180 394,88	37,18	174°39'59"
13	310 113,91	2 180 398,34	37,51	163°57'08"
14	310 077,86	2 180 408,71	37,35	153°12'51"
15	310 044,52	2 180 425,54	37,35	142°30'00"
16	310 014,90	2 180 448,27	37,35	131°47'09"
17	309 990,01	2 180 476,12	39,45	121°13'39"
18	309 969,56	2 180 509,85	37,35	110°21'26"
19	309 956,56	2 180 544,87	37,35	099°38'34"
20	309 950,31	2 180 581,68	37,35	088°55'43"
21	309 951,01	2 180 619,02	37,35	078°12'51"
22	309 958,64	2 180 655,58	37,35	067°30'00"
23	309 972,93	2 180 690,08	37,35	056°47'09"
24	309 993,38	2 180 721,33	37,35	046°04'17"
25	310 019,29	2 180 748,22	36,86	036°07'35"
26	310 049,06	2 180 769,95	37,35	026°47'09"
27	310 082,40	2 180 786,78	37,35	016°04'17"
28	310 118,29	2 180 797,12	37,35	005°21'26"
29	310 155,47	2 180 800,61	37,35	354°38'34"
30	310 192,65	2 180 797,12	37,35	343°55'43"
31	310 228,54	2 180 786,78	37,35	333°12'51"
32	310 261,88	2 180 769,95	37,35	322°30'00"
33	310 291,50	2 180 747,22	37,35	311°47'09"
34	310 316,39	2 180 719,37	39,47	301°11'33"

**9. Объект культурного наследия «Братская могила № 381»,
Воронежская область, Богучарский район, с. Журавка, сквер**

9.1. Графическое описание местоположения границ защитной зоны



Условные обозначения:

-  - граница защитной зоны
-  1, 2 - характерная точка границ защитной зоны
-  - кадастровый номер земельного участка
-  - граница земельного участка, включенная в ЕГРН
-  - граница кадастрового квартала
-  - объект культурного наследия

9.2. Перечень координат характерных точек границ защитной зоны

Наименование поворотных точек	Координаты поворотных точек в МСК-36		Мера линии, м	Дирекционный угол
	X	Y		
1	333 916,62	2 186 354,44	34,26	156°31'31"
2	333 885,19	2 186 368,09	41,88	217°23'53"
3	333 851,92	2 186 342,65	43,61	209°24'56"
4	333 813,93	2 186 321,24	35,8	196°23'22"
5	333 779,59	2 186 311,13	42,58	184°53'57"
6	333 737,16	2 186 307,50	39,48	173°05'35"
7	333 697,96	2 186 312,24	9,6	247°45'04"
8	333 694,33	2 186 303,35	12,01	160°20'46"
9	333 683,01	2 186 307,40	8,89	068°40'56"
10	333 686,25	2 186 315,68	33,48	159°42'04"
11	333 654,85	2 186 327,29	37,35	148°55'43"
12	333 622,86	2 186 346,57	37,59	142°48'05"
13	333 592,92	2 186 369,29	37,35	131°47'09"
14	333 568,03	2 186 397,14	37,35	121°04'17"
15	333 548,76	2 186 429,13	37,35	110°21'26"
16	333 535,77	2 186 464,14	37,35	099°38'34"
17	333 529,51	2 186 500,96	37,35	088°55'43"
18	333 530,21	2 186 538,30	37,35	078°12'51"
19	333 537,84	2 186 574,85	37,35	067°30'00"
20	333 552,13	2 186 609,36	34,14	057°33'32"
21	333 570,44	2 186 638,17	37,35	048°12'51"
22	333 595,33	2 186 666,02	37,35	037°30'00"
23	333 624,96	2 186 688,75	37,35	026°47'09"
24	333 658,30	2 186 705,58	37,35	016°04'17"
25	333 694,18	2 186 715,92	37,35	005°21'26"
26	333 731,36	2 186 719,41	37,35	354°38'34"
27	333 768,55	2 186 715,92	37,35	343°55'43"
28	333 804,43	2 186 705,58	37,35	333°12'51"
29	333 837,77	2 186 688,75	30,21	325°56'29"
30	333 862,80	2 186 671,83	37,35	318°12'51"
31	333 890,65	2 186 646,95	37,35	307°30'00"
32	333 913,38	2 186 617,32	37,35	296°47'09"
33	333 930,21	2 186 583,98	37,35	286°04'17"
34	333 940,55	2 186 548,09	45,13	273°55'48"







35	333 943,64	2 186 503,07	39,73	260°38'01"
36	333 937,18	2 186 463,88	39,36	250°49'16"
37	333 924,25	2 186 426,70	47,81	238°39'12"
38	333 899,38	2 186 385,87	28,45	335°22'35"
39	333 925,24	2 186 374,01	21,39	246°13'58"

**10. Объект культурного наследия «Церковь Сретения»,
Воронежская область, Богучарский район, с. Журавка**

10.1. Графическое описание местоположения границ защитной зоны



Условные обозначения:

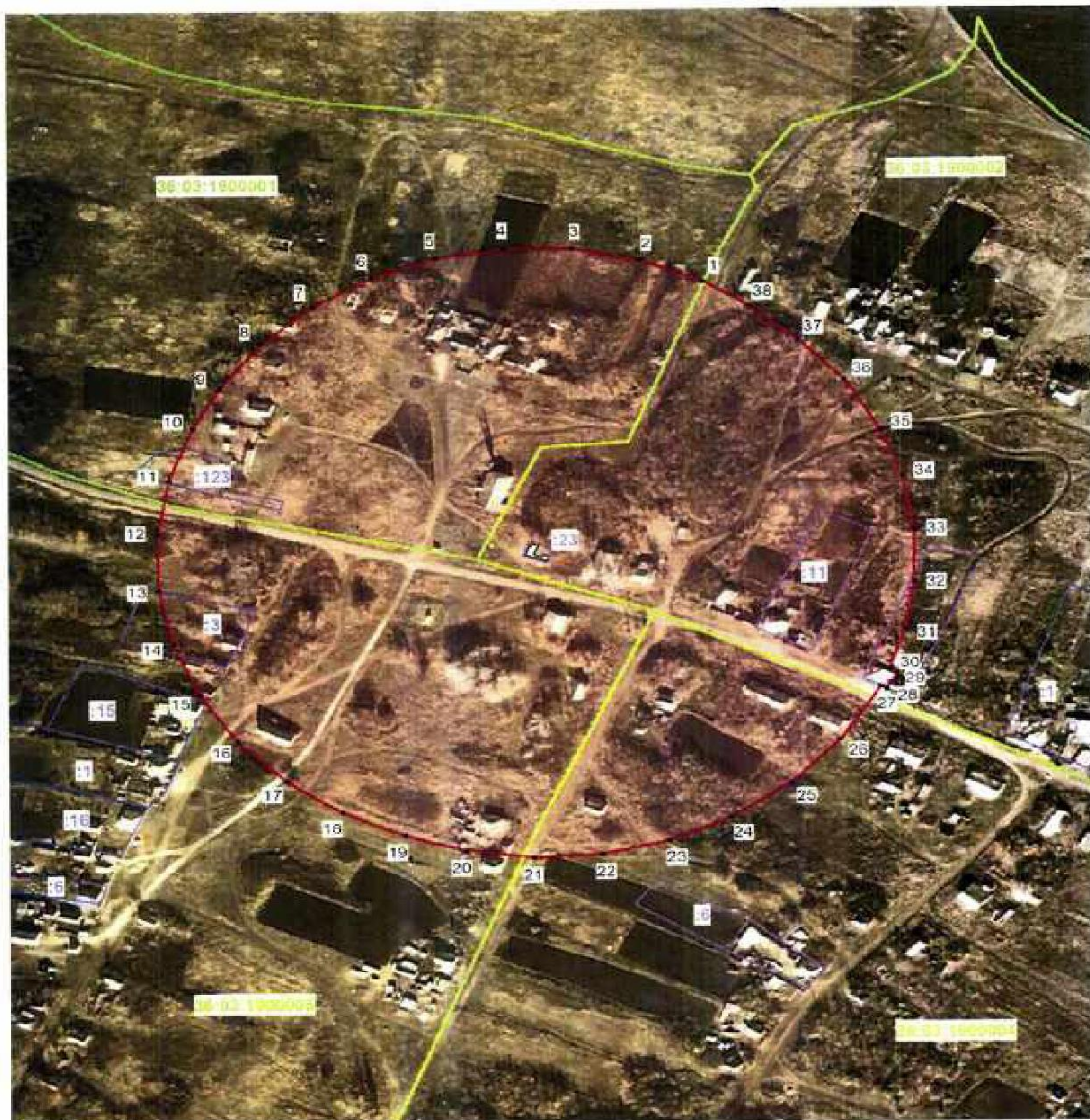
-  - граница защитной зоны
-  1, 2 - характерная точка границ защитной зоны
-  50, 51 - кадастровый номер земельного участка
-  - граница земельного участка, включенная в ЕГРН
-  - граница кадастрового квартала
-  - объект культурного наследия

10.2. Перечень координат характерных точек границ защитной зоны







Наименование поворотных точек	Координаты поворотных точек в МСК-36		Мера линии, м	Дирекционный угол
	X	Y		
1	333 839,67	2 186 592,98	12,03	237°21'19"
2	333 833,18	2 186 582,85	37,38	268°18'04"
3	333 832,07	2 186 545,48	37,25	252°10'52"
4	333 820,67	2 186 510,01	33,23	246°12'57"
5	333 807,27	2 186 479,60	34,12	240°43'36"
6	333 790,58	2 186 449,84	37,09	222°45'03"
7	333 763,35	2 186 424,67	36,2	199°08'53"
8	333 729,15	2 186 412,79	36,29	182°15'02"
9	333 692,89	2 186 411,37	34	169°15'56"
10	333 659,48	2 186 417,70	8,52	324°50'01"
11	333 666,45	2 186 412,79	22,84	237°44'31"
12	333 654,26	2 186 393,48	6,24	144°17'36"
13	333 649,19	2 186 397,12	4,97	059°20'58"
14	333 651,72	2 186 401,39	29,2	146°03'05"
15	333 627,50	2 186 417,70	18,14	056°01'57"
16	333 637,63	2 186 432,74	35,2	139°02'16"
17	333 611,05	2 186 455,82	37,18	117°51'26"
18	333 593,67	2 186 488,69	34,8	102°26'52"
19	333 586,17	2 186 522,68	36,1	098°44'29"
20	333 580,68	2 186 558,36	39,94	083°28'42"
21	333 585,22	2 186 598,05	39,65	066°42'41"
22	333 600,90	2 186 634,46	38,42	046°50'13"
23	333 627,18	2 186 662,49	36,33	026°07'06"
24	333 659,80	2 186 678,48	44,07	002°40'38"
25	333 703,82	2 186 680,54	39,91	344°35'07"
26	333 742,29	2 186 669,93	37,98	335°21'30"
27	333 776,81	2 186 654,10	40,72	323°13'09"
28	333 809,43	2 186 629,71	34,38	303°18'41"
29	333 828,31	2 186 600,98	13,89	324°50'35"

**11. Объект культурного наследия «Братская могила № 64»,
Воронежская область, Богучарский район, с. Каразеево**

11.1. Графическое описание местоположения границ защитной зоны



Условные обозначения:

-  - граница защитной зоны
-  1, 2 - характерная точка границ защитной зоны
-  123 - кадастровый номер земельного участка
-  - граница земельного участка, включенная в ЕГРН
-  - граница кадастрового квартала
-  - объект культурного наследия

11.2. Перечень координат характерных точек границ защитной зоны

Наименование поворотных точек	Координаты поворотных точек в МСК-36		Мера линии, м	Дирекционный угол
	X	Y		
1	295 574,03	2 199 380,13	37,35	292°30'00"
2	295 588,32	2 199 345,63	37,35	281°47'09"
3	295 595,95	2 199 309,07	37,35	271°04'17"
4	295 596,65	2 199 271,73	37,35	260°21'26"
5	295 590,40	2 199 234,92	37,35	249°38'34"
6	295 577,40	2 199 199,90	37,35	238°55'43"
7	295 558,13	2 199 167,92	37,35	228°12'51"
8	295 533,24	2 199 140,07	37,35	217°30'00"
9	295 503,62	2 199 117,34	30,76	208°19'46"
10	295 476,54	2 199 102,74	37,35	200°21'26"
11	295 441,52	2 199 089,74	37,35	189°38'34"
12	295 404,71	2 199 083,49	37,35	178°55'43"
13	295 367,37	2 199 084,19	37,35	168°12'51"
14	295 330,81	2 199 091,82	37,35	157°30'00"
15	295 296,31	2 199 106,11	37,35	146°47'09"
16	295 265,06	2 199 126,56	37,35	136°04'17"
17	295 238,17	2 199 152,47	37,35	125°21'26"
18	295 216,55	2 199 182,93	37,35	114°38'34"
19	295 200,98	2 199 216,87	34,54	106°51'49"
20	295 190,96	2 199 249,93	37,35	097°30'00"
21	295 186,09	2 199 286,95	37,35	086°47'09"
22	295 188,18	2 199 324,24	37,35	076°04'17"
23	295 197,17	2 199 360,49	37,35	065°21'26"
24	295 212,74	2 199 394,43	39,36	054°27'38"
25	295 235,63	2 199 426,46	39,24	042°36'32"
26	295 264,51	2 199 453,03	41,69	032°02'27"
27	295 299,85	2 199 475,14	3,27	116°33'54"
28	295 298,38	2 199 478,07	12,33	029°36'16"
29	295 309,11	2 199 484,16	5,02	299°03'17"
30	295 311,55	2 199 479,78	28,44	017°58'09"
31	295 338,60	2 199 488,55	33,02	008°29'20"
32	295 371,26	2 199 493,42	34,12	000°24'33"
33	295 405,38	2 199 493,67	37,3	350°35'57"
34	295 442,18	2 199 487,57	33,32	339°26'38"

35	295 473,38	2 199 475,88	39,42	329°56'51"
36	295 507,50	2 199 456,13	36,91	317°08'27"
37	295 534,55	2 199 431,03	34,9	311°02'07"
38	295 557,46	2 199 404,71	29,64	303°59'22"

**12. Объект культурного наследия «Братская могила № 58»,
Воронежская область, Богучарский район, с. Красногоровка, центр**

12.1. Графическое описание местоположения границ защитной зоны



Условные обозначения:

- граница защитной зоны
- 1, 2 - характерная точка границ защитной зоны
- №21 - кадастровый номер земельного участка
- - граница земельного участка, включенная в ЕГРН
- - граница кадастрового квартала
- - объект культурного наследия

12.2. Перечень координат характерных точек границ защитной зоны

Наименование поворотных точек	Координаты поворотных точек в МСК-36		Мера линии, м	Дирекционный угол
	X	Y		
1	320 179,96	2 198 270,95	9,51	029°27'41"
2	320 188,24	2 198 275,63	3,94	119°27'41"
3	320 186,30	2 198 279,06	7,15	031°19'01"
4	320 192,41	2 198 282,77	4,51	121°19'01"
5	320 190,07	2 198 286,63	31,77	044°52'35"
6	320 212,58	2 198 309,04	36,02	051°50'34"
7	320 234,84	2 198 337,37	36,66	062°01'14"
8	320 252,03	2 198 369,74	35,85	073°36'38"
9	320 262,15	2 198 404,13	34,34	080°40'35"
10	320 267,71	2 198 438,02	32,73	089°46'41"
11	320 267,84	2 198 470,75	1,83	358°01'30"
12	320 269,66	2 198 470,69	7,66	088°01'30"
13	320 269,93	2 198 478,34	3,23	178°01'30"
14	320 266,70	2 198 478,45	31,31	104°01'24"
15	320 259,11	2 198 508,83	35,35	109°12'46"
16	320 247,48	2 198 542,21	27,77	120°12'06"
17	320 233,51	2 198 566,22	5,56	073°37'14"
18	320 235,08	2 198 571,55	7,44	163°37'14"
19	320 227,94	2 198 573,64	30,9	131°21'26"
20	320 207,52	2 198 596,84	35,88	139°34'26"
21	320 180,21	2 198 620,11	35,29	152°42'02"
22	320 148,85	2 198 636,29	36,17	159°32'16"
23	320 114,96	2 198 648,94	39,34	171°52'12"
24	320 076,02	2 198 654,50	37,43	180°46'27"
25	320 038,59	2 198 653,99	36,7	191°55'46"
26	320 002,68	2 198 646,41	34,4	199°46'02"
27	319 970,31	2 198 634,77	38,58	214°18'54"
28	319 938,44	2 198 613,02	37,2	225°00'00"
29	319 912,14	2 198 586,72	35,71	232°28'51"
30	319 890,39	2 198 558,40	39,6	241°47'54"
31	319 871,68	2 198 523,50	39,13	255°47'03"
32	319 862,07	2 198 485,57	39,03	266°17'05"
33	319 859,54	2 198 446,62	38,56	274°30'50"
34	319 862,57	2 198 408,18	35,45	284°02'10"







35	319 871,17	2 198 373,79	34,87	293°57'45"
36	319 885,33	2 198 341,92	37,93	306°52'12"
37	319 908,09	2 198 311,57	37,92	316°04'51"
38	319 935,41	2 198 285,27	33,57	329°11'03"
39	319 964,24	2 198 268,07	37,95	338°54'28"
40	319 999,64	2 198 254,42	34,35	346°22'23"
41	320 033,02	2 198 246,33	38,96	358°30'44"
42	320 071,97	2 198 245,31	36,2	007°13'28"
43	320 107,88	2 198 249,87	35,51	017°24'10"
44	320 141,77	2 198 260,49	38,5	025°15'51"
45	320 176,59	2 198 276,92	6,85	299°27'41"

13. Объект культурного наследия «Церковь Преображения», Воронежская область, Богучарский район, село Красногоровка, улица Западная, 9

13.1. Графическое описание местоположения границ защитной зоны



Условные обозначения:

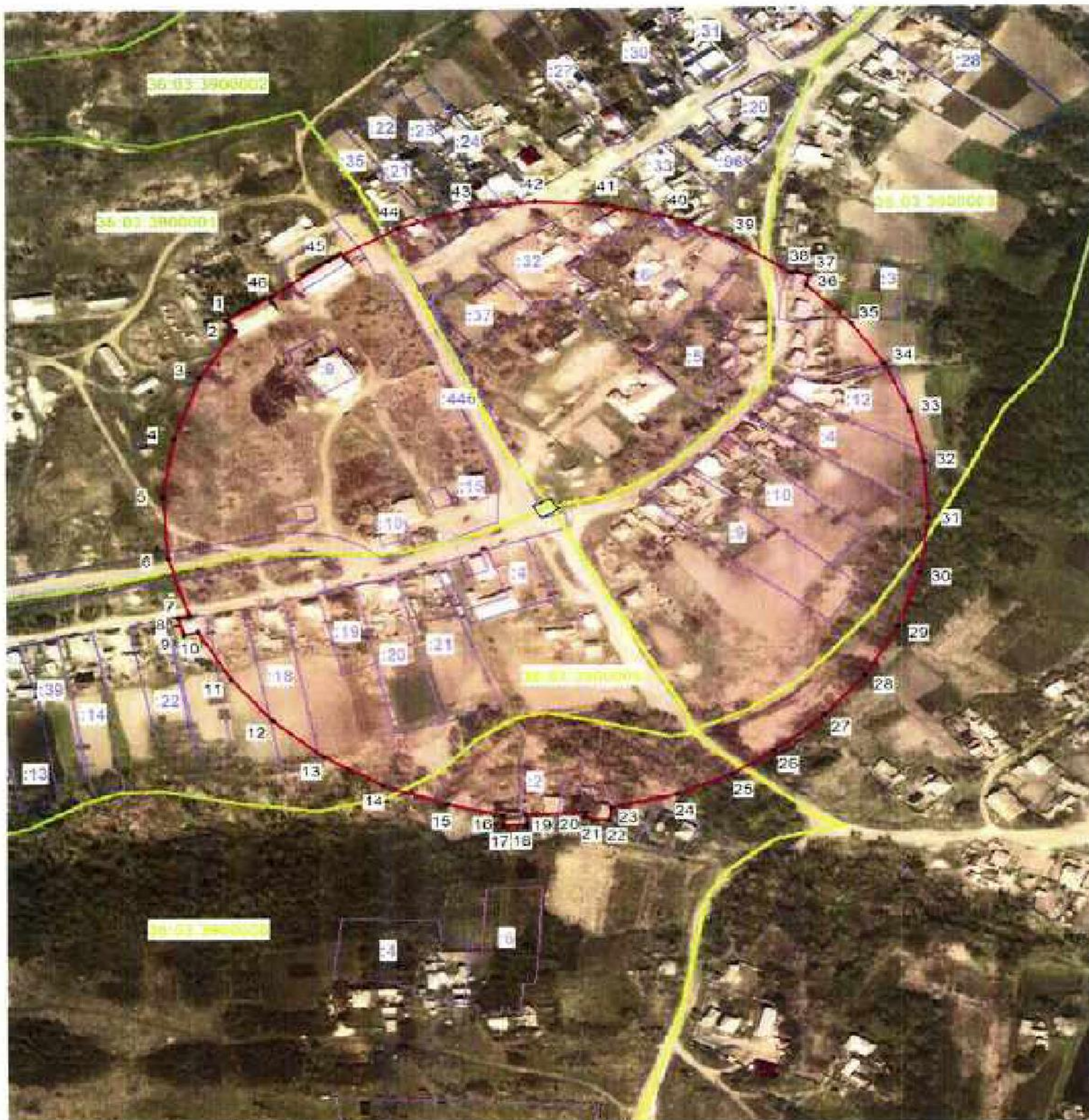
-  - граница защитной зоны
-  1, 2 - характерная точка границ защитной зоны
-  48 - кадастровый номер земельного участка
-  - граница земельного участка, включенная в ЕГРН
-  - граница кадастрового квартала
-  - объект культурного наследия

13.2. Перечень координат характерных точек границ защитной зоны







Наименование поворотных точек	Координаты поворотных точек в МСК-36		Мера линии, м	Дирекционный угол
	X	Y		
1	320 278,99	2 198 286,78	6,09	161°33'54"
2	320 273,21	2 198 288,70	42,9	227°14'42"
3	320 244,08	2 198 257,20	46,33	213°30'26"
4	320 205,45	2 198 231,62	47,71	200°15'23"
5	320 160,69	2 198 215,10	48,29	187°40'01"
6	320 112,83	2 198 208,66	44,79	173°34'17"
7	320 068,33	2 198 213,68	44,91	164°52'40"
8	320 024,97	2 198 225,39	44,79	154°17'09"
9	319 984,62	2 198 244,82	44,79	141°25'43"
10	319 949,61	2 198 272,75	44,79	128°34'17"
11	319 921,69	2 198 307,76	44,79	115°42'51"
12	319 902,25	2 198 348,11	44,79	102°51'26"
13	319 892,29	2 198 391,78	7,67	157°43'09"
14	319 885,19	2 198 394,68	14,47	067°43'09"
15	319 890,68	2 198 408,07	44,07	085°00'00"
16	319 894,52	2 198 451,97	46,52	073°01'04"
17	319 908,10	2 198 496,46	40,99	063°46'05"
18	319 926,22	2 198 533,23	41,7	051°31'28"
19	319 952,17	2 198 565,88	44,79	038°34'17"
20	319 987,18	2 198 593,80	44,79	025°42'51"
21	320 027,53	2 198 613,24	44,79	012°51'26"
22	320 071,20	2 198 623,20	44,79	000°00'00"
23	320 115,98	2 198 623,20	44,9	347°53'52"
24	320 159,89	2 198 613,79	44,79	340°42'51"
25	320 202,16	2 198 599,00	44,79	327°51'26"
26	320 240,08	2 198 575,17	44,01	315°05'43"
27	320 271,25	2 198 544,10	45,56	302°16'18"
28	320 295,58	2 198 505,58	41,32	289°29'10"
29	320 309,36	2 198 466,62	48,2	277°10'38"
30	320 315,38	2 198 418,80	41,38	264°14'05"
31	320 311,23	2 198 377,63	42,57	253°15'59"
32	320 298,97	2 198 336,87	44,23	242°56'11"
33	320 278,85	2 198 297,48	3,52	341°33'54"
34	320 282,19	2 198 296,37	10,11	251°33'54"

**14. Объект культурного наследия «Братская могила № 66»,
Воронежская область, Богучарский район, с. Криницы**

14.1. Графическое описание местоположения границ защитной зоны



Условные обозначения:

-  - граница защитной зоны
-  1, 2 - характерная точка границ защитной зоны
-  :15 - кадастровый номер земельного участка
-  - граница земельного участка, включенная в ЕГРН
-  - граница кадастрового квартала
-  - объект культурного наследия

14.2. Перечень координат характерных точек границ защитной зоны

Наименование поворотных точек	Координаты поворотных точек в МСК-36		Мера линии, м	Дирекционный угол
	X	Y		
1	296 740,90	2 186 905,21	8,53	146°38'56"
2	296 733,77	2 186 909,90	37,35	211°04'17"
3	296 701,79	2 186 890,63	43	198°37'43"
4	296 661,04	2 186 876,89	39,72	188°35'01"
5	296 621,76	2 186 870,96	41,21	176°23'30"
6	296 580,63	2 186 873,56	39,92	163°40'19"
7	296 542,32	2 186 884,78	5,94	255°41'59"
8	296 540,86	2 186 879,02	11,56	165°41'59"
9	296 529,66	2 186 881,88	7,87	075°41'59"
10	296 531,60	2 186 889,50	36,71	151°02'52"
11	296 499,48	2 186 907,28	35,51	141°52'15"
12	296 471,55	2 186 929,20	37,35	131°47'09"
13	296 446,66	2 186 957,05	37,35	121°04'17"
14	296 427,39	2 186 989,03	37,35	110°21'26"
15	296 414,39	2 187 024,05	30,9	104°35'24"
16	296 406,61	2 187 053,95	6,83	175°32'56"
17	296 399,80	2 187 054,48	12,53	085°32'56"
18	296 400,77	2 187 066,97	6,97	355°32'56"
19	296 407,71	2 187 066,43	32,45	088°13'54"
20	296 408,72	2 187 098,86	3,39	188°01'02"
21	296 405,36	2 187 098,39	13,28	098°01'02"
22	296 403,50	2 187 111,54	8,42	008°01'02"
23	296 411,84	2 187 112,72	36,83	075°43'58"
24	296 420,92	2 187 148,41	32,51	065°46'20"
25	296 434,26	2 187 178,06	27,96	055°15'25"
26	296 450,19	2 187 201,03	35,96	048°20'31"
27	296 474,09	2 187 227,90	34,62	039°15'49"
28	296 500,90	2 187 249,81	37,35	028°55'43"
29	296 533,58	2 187 267,87	37,35	018°12'51"
30	296 569,06	2 187 279,55	37,35	007°30'00"
31	296 606,08	2 187 284,42	37,35	356°47'09"
32	296 643,37	2 187 282,33	34,5	346°53'00"
33	296 676,97	2 187 274,50	35,37	337°11'44"
34	296 709,58	2 187 260,79	32,37	326°40'25"







35	296 736,63	2 187 243,00	35,49	317°44'11"
36	296 762,90	2 187 219,13	7,08	009°14'09"
37	296 769,89	2 187 220,26	9,87	279°14'09"
38	296 771,47	2 187 210,52	37,79	305°43'24"
39	296 793,54	2 187 179,84	37,35	294°38'34"
40	296 809,11	2 187 145,90	37,35	283°55'43"
41	296 818,10	2 187 109,65	37,35	273°12'51"
42	296 820,19	2 187 072,36	37,35	262°30'00"
43	296 815,32	2 187 035,34	39,04	250°58'31"
44	296 802,59	2 186 998,43	43,99	240°11'43"
45	296 780,73	2 186 960,27	39	232°14'05"
46	296 756,84	2 186 929,44	29	236°38'56"

15. Объект культурного наследия «Церковь Михаила Архангела», Воронежская область, Богучарский район, село Купянка, улица Октябрьская, 28в

15.1. Графическое описание местоположения границ защитной зоны



Условные обозначения:

-  - граница защитной зоны
-  1, 2 - характерная точка границ защитной зоны
-  65 - кадастровый номер земельного участка
-  - граница земельного участка, включенная в ЕГРН
-  - граница кадастрового квартала
-  - объект культурного наследия


15.2. Перечень координат характерных точек границ защитной зоны

Наименование поворотных точек	Координаты поворотных точек в МСК-36		Мера линии, м	Дирекционный угол
	X	Y		
1	317 090,16	2 182 872,65	5,21	233°58'21"
2	317 087,10	2 182 868,43	33,58	320°06'51"
3	317 112,87	2 182 846,90	29,89	310°42'51"
4	317 132,36	2 182 824,24	30,77	302°01'01"
5	317 148,68	2 182 798,16	29,8	293°13'38"
6	317 160,43	2 182 770,77	23,56	288°39'41"
7	317 167,97	2 182 748,45	29,89	280°42'51"
8	317 173,52	2 182 719,08	29,89	272°08'34"
9	317 174,64	2 182 689,21	29,89	263°34'17"
10	317 171,30	2 182 659,50	29,89	255°00'00"
11	317 163,56	2 182 630,63	29,89	246°25'43"
12	317 151,60	2 182 603,23	26,93	237°47'33"
13	317 137,25	2 182 580,44	25,73	234°22'09"
14	317 122,26	2 182 559,53	30,04	226°37'35"
15	317 101,63	2 182 537,70	28,64	218°08'52"
16	317 079,11	2 182 520,01	25,88	212°34'39"
17	317 057,30	2 182 506,07	29,89	205°42'51"
18	317 030,37	2 182 493,10	29,89	197°08'34"
19	317 001,80	2 182 484,29	29,89	188°34'17"
20	316 972,24	2 182 479,83	29,89	180°00'00"
21	316 942,35	2 182 479,83	29,89	171°25'43"
22	316 912,79	2 182 484,29	29,89	162°51'26"
23	316 884,23	2 182 493,10	29,89	154°17'09"
24	316 857,30	2 182 506,07	27,63	147°15'20"
25	316 834,06	2 182 521,01	28,53	141°16'03"
26	316 811,81	2 182 538,86	29,89	132°51'26"
27	316 791,47	2 182 560,78	29,89	124°17'09"
28	316 774,64	2 182 585,47	29,89	115°42'51"
29	316 761,67	2 182 612,41	29,89	107°08'34"
30	316 752,85	2 182 640,97	29,89	098°34'17"
31	316 748,40	2 182 670,53	29,89	090°00'00"
32	316 748,40	2 182 700,42	29,89	081°25'43"
33	316 752,85	2 182 729,98	29,89	072°51'26"
34	316 761,67	2 182 758,54	32,1	067°25'18"







35	316 773,99	2 182 788,18	29,89	062°08'34"
36	316 787,96	2 182 814,61	29,89	053°34'17"
37	316 805,71	2 182 838,66	29,43	045°04'42"
38	316 826,49	2 182 859,50	13,9	115°13'59"
39	316 820,57	2 182 872,07	15,19	025°13'59"
40	316 834,31	2 182 878,55	5,88	115°38'28"
41	316 831,77	2 182 883,85	7,96	025°38'28"
42	316 838,94	2 182 887,29	14,44	295°38'28"
43	316 845,19	2 182 874,27	17,49	026°42'35"
44	316 860,81	2 182 882,13	9,1	124°59'31"
45	316 855,60	2 182 889,59	14,02	034°59'31"
46	316 867,08	2 182 897,63	10,28	304°59'31"
47	316 872,97	2 182 889,21	28,58	020°56'26"
48	316 899,67	2 182 899,42	28,73	013°23'47"
49	316 927,61	2 182 906,08	13,09	137°54'39"
50	316 917,90	2 182 914,85	11,99	047°54'39"
51	316 925,94	2 182 923,75	21,65	317°54'39"
52	316 942,01	2 182 909,24	30,6	358°16'47"
53	316 972,59	2 182 908,32	31,42	354°28'34"
54	317 003,87	2 182 905,30	29,89	345°00'00"
55	317 032,74	2 182 897,56	27,33	336°47'24"
56	317 057,86	2 182 886,79	7,02	040°51'19"
57	317 063,18	2 182 891,38	25,45	313°34'07"
58	317 080,72	2 182 872,94	5,32	053°58'21"
59	317 083,85	2 182 877,24	7,81	323°58'21"

16. Объект культурного наследия «Церковь И. Богослова», Воронежская область, Богучарский район, село Липчанка, ул. Кирова, 76а

16.1. Графическое описание местоположения границ защитной зоны



Условные обозначения:

-  - граница защитной зоны
-  1, 2 - характерная точка границ защитной зоны
-  - кадастровый номер земельного участка
-  - граница земельного участка, включенная в ЕГРН
-  - граница кадастрового квартала
-  - объект культурного наследия


16.2. Перечень координат характерных точек границ защитной зоны

Наименование поворотных точек	Координаты поворотных точек в МСК-36		Мера линии, м	Дирекционный угол
	X	Y		
1	304 429,36	2 176 642,28	14,77	197°19'36"
2	304 415,26	2 176 637,88	33,64	269°43'21"
3	304 415,10	2 176 604,24	29,89	263°34'17"
4	304 411,75	2 176 574,54	34	255°41'26"
5	304 403,35	2 176 541,59	31,74	249°09'00"
6	304 392,05	2 176 511,93	29,89	242°08'34"
7	304 378,08	2 176 485,50	29,89	233°34'17"
8	304 360,33	2 176 461,45	29,89	225°00'00"
9	304 339,20	2 176 440,31	29,37	216°56'33"
10	304 315,72	2 176 422,66	29,89	210°00'00"
11	304 289,83	2 176 407,71	29,89	201°25'43"
12	304 262,01	2 176 396,79	29,89	192°51'26"
13	304 232,86	2 176 390,14	29,89	184°17'09"
14	304 203,06	2 176 387,91	29,89	175°42'51"
15	304 173,25	2 176 390,14	31,43	168°58'11"
16	304 142,40	2 176 396,15	31,98	158°01'32"
17	304 112,74	2 176 408,12	28,56	149°55'53"
18	304 088,02	2 176 422,43	28,93	142°18'21"
19	304 065,13	2 176 440,12	29,25	134°38'23"
20	304 044,57	2 176 460,94	32,6	126°27'49"
21	304 025,20	2 176 487,16	25,95	114°26'42"
22	304 014,46	2 176 510,78	32,87	109°03'23"
23	304 003,73	2 176 541,85	27,72	099°43'39"
24	303 999,04	2 176 569,17	30,29	094°55'38"
25	303 996,44	2 176 599,35	27,17	083°17'24"
26	303 999,62	2 176 626,33	18,67	134°23'35"
27	303 986,55	2 176 639,67	16,6	044°23'35"
28	303 998,42	2 176 651,29	5,43	123°46'35"
29	303 995,40	2 176 655,80	13,9	033°46'35"
30	304 006,96	2 176 663,53	15,86	124°22'49"
31	303 998,00	2 176 676,62	5,99	034°22'49"
32	304 002,95	2 176 680,00	13,53	304°22'49"
33	304 010,59	2 176 668,83	28,23	065°35'14"
34	304 022,25	2 176 694,54	31,08	065°02'37"







35	304 035,37	2 176 722,72	29,89	055°42'51"
36	304 052,21	2 176 747,42	29,89	047°08'34"
37	304 072,54	2 176 769,33	29,89	038°34'17"
38	304 095,91	2 176 787,97	29,89	030°00'00"
39	304 121,80	2 176 802,92	29,89	021°25'43"
40	304 149,62	2 176 813,84	29,89	012°51'26"
41	304 178,77	2 176 820,49	29,89	004°17'09"
42	304 208,57	2 176 822,72	29,89	355°42'51"
43	304 238,38	2 176 820,49	29,89	347°08'34"
44	304 267,52	2 176 813,84	34,31	338°55'26"
45	304 299,54	2 176 801,50	32,52	331°02'27"
46	304 327,99	2 176 785,76	29,89	321°25'43"
47	304 351,36	2 176 767,12	31,42	313°20'20"
48	304 372,93	2 176 744,27	17,46	014°39'44"
49	304 389,82	2 176 748,69	35,13	283°46'04"
50	304 398,18	2 176 714,56	6,4	194°32'44"
51	304 391,99	2 176 712,95	39,01	292°57'35"
52	304 407,20	2 176 677,03	11,19	016°46'16"
53	304 417,92	2 176 680,26	39,67	286°46'16"

17. Объект культурного наследия «Церковь Александра Невского», Воронежская область, Богучарский район, село Лофицкое, улица Ленина, 63д

17.1. Графическое описание местоположения границ защитной зоны



Условные обозначения:

-  - граница защитной зоны
-  1, 2 - характерная точка границ защитной зоны
-  - кадастровый номер земельного участка
-  - граница земельного участка, включенная в ЕГРН
-  - граница кадастрового квартала
-  - объект культурного наследия

17.2. Перечень координат характерных точек границ защитной зоны

Наименование поворотных точек	Координаты поворотных точек в МСК-36		Мера линии, м	Дирекционный угол
	X	Y		
1	318 904,79	2 176 538,29	3,87	255°15'23"
2	318 903,80	2 176 534,55	23,67	321°24'53"
3	318 922,30	2 176 519,79	30,89	314°29'02"
4	318 943,95	2 176 497,75	30,27	306°16'26"
5	318 961,86	2 176 473,34	31,12	299°58'10"
6	318 977,40	2 176 446,38	29,28	290°52'18"
7	318 987,84	2 176 419,03	28,33	281°37'20"
8	318 993,54	2 176 391,28	28,81	274°18'31"
9	318 995,71	2 176 362,55	32,35	266°09'46"
10	318 993,54	2 176 330,27	29,38	259°58'11"
11	318 988,43	2 176 301,34	29,47	254°06'26"
12	318 980,36	2 176 273,00	29,54	246°51'06"
13	318 968,75	2 176 245,84	29,16	238°14'26"
14	318 953,40	2 176 221,05	26,53	229°48'49"
15	318 936,27	2 176 200,78	29,55	221°45'37"
16	318 914,23	2 176 181,10	30,24	213°35'12"
17	318 889,04	2 176 164,37	29,14	205°10'50"
18	318 862,67	2 176 151,97	31,28	195°41'52"
19	318 832,56	2 176 143,51	29,25	188°30'42"
20	318 803,63	2 176 139,18	26,57	179°34'32"
21	318 777,06	2 176 139,38	31,02	173°06'55"
22	318 746,27	2 176 143,09	29,89	165°00'00"
23	318 717,40	2 176 150,83	29,81	158°23'06"
24	318 689,69	2 176 161,81	8,28	208°23'35"
25	318 682,40	2 176 157,88	17,86	121°56'18"
26	318 672,96	2 176 173,03	24,96	143°06'23"
27	318 653,00	2 176 188,01	18,49	217°27'50"
28	318 638,32	2 176 176,77	31,83	130°29'10"
29	318 617,66	2 176 200,97	16,69	037°48'57"
30	318 630,84	2 176 211,21	26,41	127°07'34"
31	318 614,90	2 176 232,27	29,75	117°34'55"
32	318 601,13	2 176 258,64	29,02	110°38'49"
33	318 590,89	2 176 285,79	24,56	102°14'10"
34	318 585,69	2 176 309,80	29,89	094°17'09"







35	318 583,45	2 176 339,61	28,84	089°17'42"
36	318 583,81	2 176 368,45	29,03	085°19'59"
37	318 586,17	2 176 397,38	26,37	076°25'08"
38	318 592,36	2 176 423,01	29,89	068°34'17"
39	318 603,28	2 176 450,84	29,89	060°00'00"
40	318 618,23	2 176 476,72	25,56	088°11'29"
41	318 619,03	2 176 502,27	19,31	357°04'45"
42	318 638,32	2 176 501,29	26,17	043°10'19"
43	318 657,41	2 176 519,20	29,68	036°38'31"
44	318 681,22	2 176 536,91	36,27	027°48'59"
45	318 713,30	2 176 553,83	32,06	018°03'03"
46	318 743,78	2 176 563,77	29,89	008°34'17"
47	318 773,34	2 176 568,22	29,89	000°00'00"
48	318 803,23	2 176 568,22	27,72	353°50'15"
49	318 830,79	2 176 565,25	18,13	069°00'26"
50	318 837,28	2 176 582,17	28,63	340°19'11"
51	318 864,25	2 176 572,53	16,37	248°54'26"
52	318 858,35	2 176 557,26	28,83	335°54'55"
53	318 884,68	2 176 545,49	6,07	335°54'55"
54	318 890,22	2 176 543,01	15,31	342°01'51"

18. Объект культурного наследия «Церковь Рождества Богородицы», Воронежская область, Богучарский район, село Луговое, улица Советская

18.1. Графическое описание местоположения границ защитной зоны



Условные обозначения:

-  - граница защитной зоны
-  1, 2 - характерная точка границ защитной зоны
-  37 - кадастровый номер земельного участка
-  - граница земельного участка, включенная в ЕГРН
-  - граница кадастрового квартала
-  - объект культурного наследия

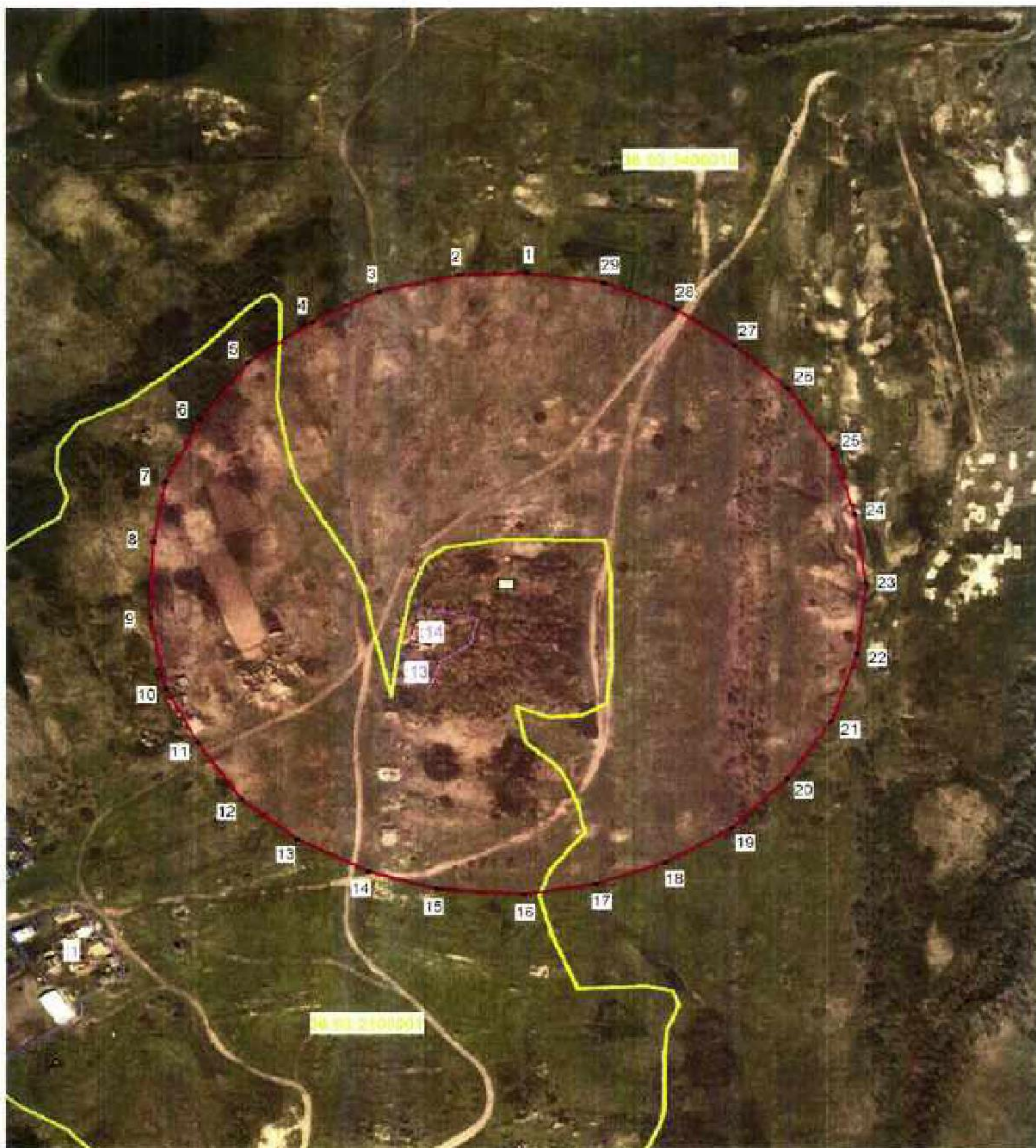
18.2. Перечень координат характерных точек границ защитной зоны

Наименование поворотных точек	Координаты поворотных точек в МСК-36		Мера линии, м	Дирекционный угол
	X	Y		
1	319 344,68	2 167 583,16	9,15	228°34'35"
2	319 338,62	2 167 576,29	11,18	138°34'35"
3	319 330,23	2 167 583,69	37,45	258°36'31"
4	319 322,84	2 167 546,98	47,4	245°08'11"
5	319 302,91	2 167 503,97	46,28	231°26'30"
6	319 274,06	2 167 467,78	42,16	221°17'03"
7	319 242,38	2 167 439,97	8,17	273°55'33"
8	319 242,94	2 167 431,81	10,32	183°55'33"
9	319 232,65	2 167 431,11	2,77	093°55'33"
10	319 232,46	2 167 433,87	38,84	205°14'56"
11	319 197,33	2 167 417,30	37,35	193°55'43"
12	319 161,08	2 167 408,31	39,18	182°58'17"
13	319 121,95	2 167 406,28	47,65	173°31'12"
14	319 074,60	2 167 411,66	44,98	160°42'51"
15	319 032,15	2 167 426,52	44,98	147°51'26"
16	318 994,06	2 167 450,45	44,98	135°00'00"
17	318 962,26	2 167 482,25	44,98	122°08'34"
18	318 938,33	2 167 520,33	44,98	109°17'09"
19	318 923,47	2 167 562,79	44,98	096°25'43"
20	318 918,44	2 167 607,48	43,81	084°40'33"
21	318 922,50	2 167 651,10	46,82	077°20'20"
22	318 932,77	2 167 696,78	44,79	066°25'43"
23	318 950,67	2 167 737,83	44,79	053°34'17"
24	318 977,27	2 167 773,86	44,79	040°42'51"
25	319 011,22	2 167 803,08	44,79	027°51'26"
26	319 050,81	2 167 824,00	44,79	015°00'00"
27	319 094,07	2 167 835,60	42,48	002°39'19"
28	319 136,50	2 167 837,56	41,66	351°55'00"
29	319 177,75	2 167 831,71	44,79	340°42'51"
30	319 220,03	2 167 816,91	44,79	327°51'26"
31	319 257,95	2 167 793,09	45,08	314°57'27"
32	319 289,80	2 167 761,19	44,49	302°06'01"
33	319 313,44	2 167 723,50	44,79	289°17'09"
34	319 328,24	2 167 681,22	41,18	276°55'15"







35	319 333,20	2 167 640,35	45,71	268°02'37"
36	319 331,64	2 167 594,66	17,39	318°34'35"

**19. Объект культурного наследия «Братская могила № 54»,
Воронежская область, Богучарский район, с. Медово**

19.1. Графическое описание местоположения границ защитной зоны



Условные обозначения:


-  - граница защитной зоны
-  1, 2 - характерная точка границ защитной зоны
-  14 - кадастровый номер земельного участка
-  - граница земельного участка, включенная в ЕГРН
-  - граница кадастрового квартала
-  - объект культурного наследия

19.2. Перечень координат характерных точек границ защитной зоны

Наименование поворотных точек	Координаты поворотных точек в МСК-36		Мера линии, м	Дирекционный угол
	X	Y		
1	301 035,53	2 194 286,19	39,1	268°18'52"
2	301 034,38	2 194 247,10	46,7	257°03'13"
3	301 023,92	2 194 201,59	42,35	242°48'07"
4	301 004,56	2 194 163,92	45,73	234°18'36"
5	300 977,88	2 194 126,78	46,04	216°13'08"
6	300 940,74	2 194 099,58	45,39	205°58'28"
7	300 899,93	2 194 079,70	39,82	189°50'01"
8	300 860,70	2 194 072,90	50,25	181°47'24"
9	300 810,48	2 194 071,33	47,4	169°11'10"
10	300 763,92	2 194 080,22	39,3	153°05'38"
11	300 728,87	2 194 098,01	44,83	145°56'21"
12	300 691,73	2 194 123,12	40,86	129°48'20"
13	300 665,57	2 194 154,51	46,1	117°43'42"
14	300 644,12	2 194 195,31	40,89	106°20'53"
15	300 632,61	2 194 234,55	49,83	094°12'51"
16	300 628,95	2 194 284,24	41,88	080°39'19"
17	300 635,75	2 194 325,57	41,7	070°12'04"
18	300 649,88	2 194 364,81	43,87	059°09'12"
19	300 672,37	2 194 402,47	45,14	044°03'39"
20	300 704,81	2 194 433,86	44,83	034°03'39"
21	300 741,95	2 194 458,97	46,32	018°26'06"
22	300 785,89	2 194 473,62	46,85	006°24'39"
23	300 832,45	2 194 478,85	45,43	352°03'24"
24	300 877,44	2 194 472,57	44,85	343°02'41"
25	300 920,34	2 194 459,49	47,02	327°43'28"
26	300 960,09	2 194 434,38	41,44	312°50'18"
27	300 988,27	2 194 403,99	41,66	305°24'13"
28	301 012,41	2 194 370,04	43,14	292°50'01"
29	301 029,15	2 194 330,28	44,55	278°14'08"

**20. Объект культурного наследия «Братская могила № 60»,
Воронежская область, Богучарский район, с. Монастырщина**

20.1. Графическое описание местоположения границ защитной зоны



Условные обозначения:

- граница защитной зоны
- 1, 2 - характерная точка границ защитной зоны
- :22 - кадастровый номер земельного участка
- — граница земельного участка, включенная в ЕГРН
- — граница кадастрового квартала
- — объект культурного наследия

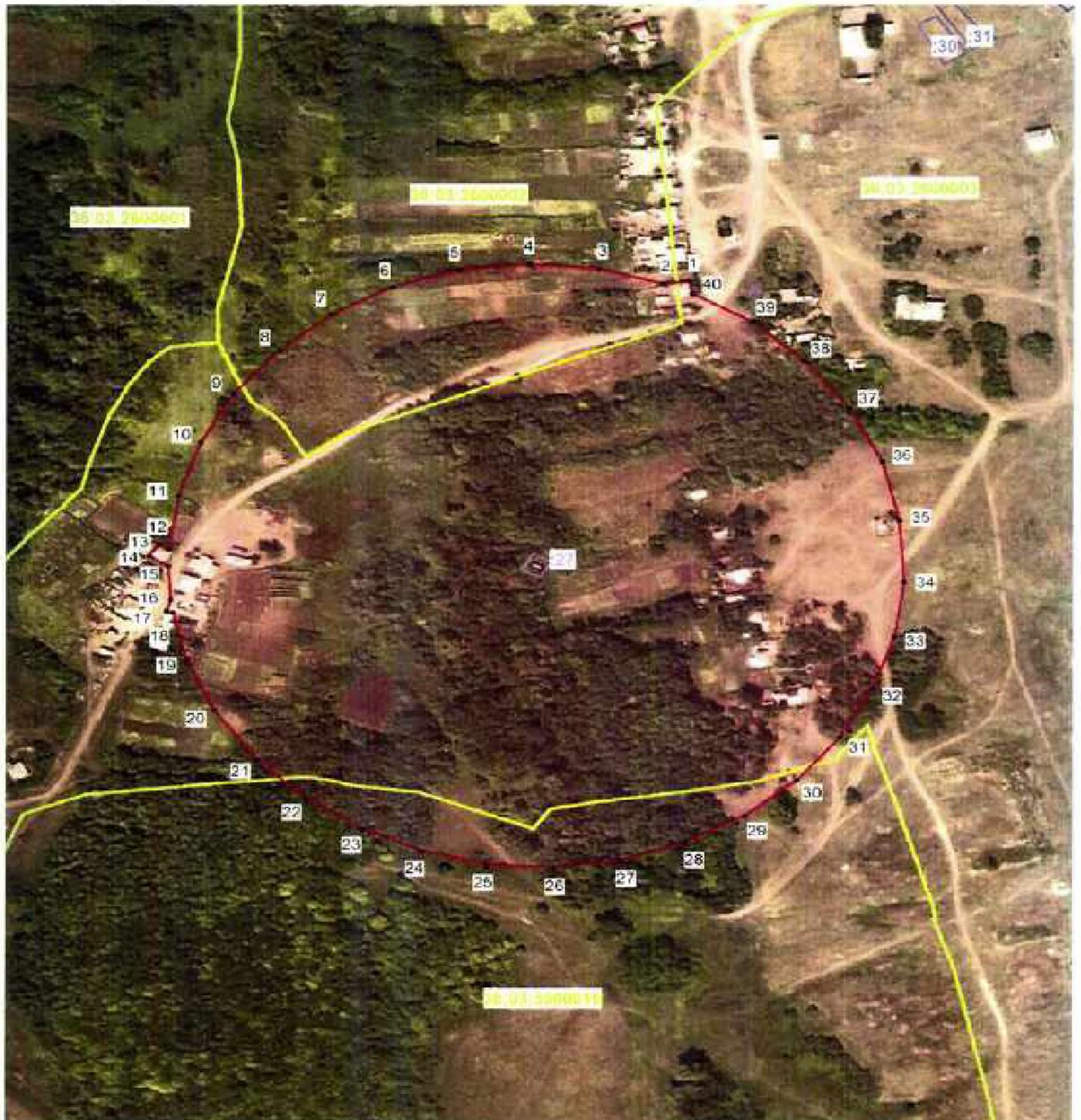
20.2. Перечень координат характерных точек границ защитной зоны

Наименование поворотных точек	Координаты поворотных точек в МСК-36		Мера линии, м	Дирекционный угол
	X	Y		
1	310 185,69	2 209 834,97	15,61	275°20'16"
2	310 187,14	2 209 819,43	10,18	185°20'16"
3	310 177,01	2 209 818,48	37,46	276°01'49"
4	310 180,94	2 209 781,23	37,35	264°38'34"
5	310 177,46	2 209 744,05	37,35	253°55'43"
6	310 167,12	2 209 708,16	37,35	243°12'51"
7	310 150,29	2 209 674,82	37,35	232°30'00"
8	310 127,55	2 209 645,19	34,51	221°49'13"
9	310 101,83	2 209 622,18	35,85	214°15'22"
10	310 072,20	2 209 602,00	36,44	202°14'56"
11	310 038,48	2 209 588,20	37,13	192°18'54"
12	310 002,20	2 209 580,28	38,09	181°55'19"
13	309 964,13	2 209 579,01	36,92	171°38'44"
14	309 927,60	2 209 584,37	35,56	160°15'47"
15	309 894,13	2 209 596,38	35,42	152°30'39"
16	309 862,71	2 209 612,73	36,64	140°05'32"
17	309 834,61	2 209 636,23	34,56	131°42'14"
18	309 811,62	2 209 662,04	39,39	120°23'25"
19	309 791,69	2 209 696,01	36,39	110°58'47"
20	309 778,66	2 209 729,99	38,26	098°50'00"
21	309 772,78	2 209 767,80	38,07	089°13'52"
22	309 773,29	2 209 805,87	38,38	078°05'30"
23	309 781,21	2 209 843,42	30,07	067°04'53"
24	309 792,92	2 209 871,11	15,99	101°17'58"
25	309 789,79	2 209 886,79	13,15	011°17'58"
26	309 802,69	2 209 889,37	33,64	053°42'33"
27	309 822,60	2 209 916,49	32,79	045°58'58"
28	309 845,38	2 209 940,06	37,35	035°21'26"
29	309 875,84	2 209 961,68	37,35	024°38'34"
30	309 909,78	2 209 977,25	37,35	013°55'43"
31	309 946,03	2 209 986,24	37,35	003°12'51"
32	309 983,32	2 209 988,33	37,35	352°30'00"
33	310 020,34	2 209 983,46	34,35	342°31'03"
34	310 053,11	2 209 973,14	8,18	013°41'04"







35	310 061,06	2 209 975,07	6,59	283°41'04"
36	310 062,62	2 209 968,66	11,37	331°49'46"
37	310 072,64	2 209 963,29	7,12	013°59'15"
38	310 079,56	2 209 965,02	6,94	283°59'15"
39	310 081,23	2 209 958,29	35,43	322°55'11"
40	310 109,50	2 209 936,93	41,95	312°31'55"
41	310 137,86	2 209 906,01	43,6	301°49'39"
42	310 160,85	2 209 868,97	37,56	291°01'50"
43	310 174,33	2 209 833,91	11,41	005°20'16"

**21. Объект культурного наследия «Братская могила № 63»,
Воронежская область, Богучарский район, с. Новоникольское**

21.1. Графическое описание местоположения границ защитной зоны



Условные обозначения:

-  - граница защитной зоны
-  1, 2 - характерная точка границ защитной зоны
-  :27 - кадастровый номер земельного участка
-  - граница земельного участка, включенная в ЕГРН
-  - граница кадастрового квартала
-  - объект культурного наследия

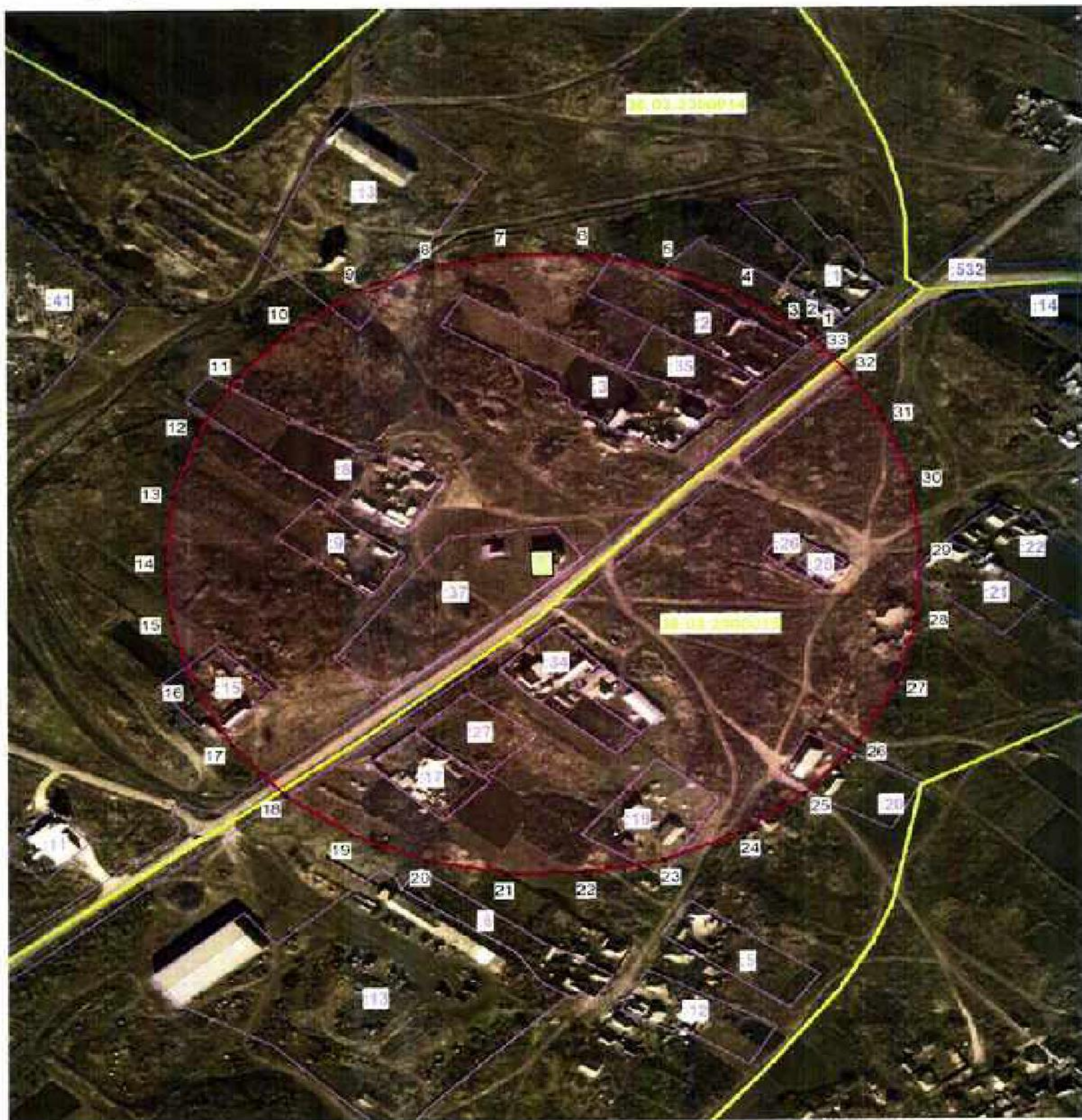
21.2. Перечень координат характерных точек границ защитной зоны

Наименование поворотных точек	Координаты поворотных точек в МСК-36		Мера линии, м	Дирекционный угол
	X	Y		
1	287 006,16	2 170 718,12	14,47	264°05'37"
2	287 004,67	2 170 703,73	37,26	285°47'45"
3	287 014,82	2 170 667,88	38,71	274°22'13"
4	287 017,77	2 170 629,28	39,38	264°10'52"
5	287 013,77	2 170 590,09	38,2	252°30'43"
6	287 002,29	2 170 553,66	37,96	241°45'01"
7	286 984,33	2 170 520,22	38,09	230°03'01"
8	286 959,87	2 170 491,02	38,74	221°04'54"
9	286 930,67	2 170 465,56	36,65	209°21'28"
10	286 898,72	2 170 447,59	37,81	199°16'20"
11	286 863,04	2 170 435,11	36,88	188°19'55"
12	286 826,55	2 170 429,77	6,45	304°12'57"
13	286 830,17	2 170 424,44	9,23	214°12'57"
14	286 822,54	2 170 419,25	12,44	124°12'57"
15	286 815,55	2 170 429,54	22,8	176°42'53"
16	286 792,79	2 170 430,84	7,85	193°29'45"
17	286 785,16	2 170 429,01	3,3	103°29'45"
18	286 784,39	2 170 432,22	32,65	166°19'10"
19	286 752,66	2 170 439,94	37,36	156°02'08"
20	286 718,52	2 170 455,12	40,69	144°57'16"
21	286 685,20	2 170 478,49	37,35	133°55'43"
22	286 659,29	2 170 505,38	37,35	123°12'51"
23	286 638,84	2 170 536,63	36,34	113°40'45"
24	286 624,24	2 170 569,90	37,35	103°55'43"
25	286 615,25	2 170 606,15	37,35	093°12'51"
26	286 613,16	2 170 643,44	37,35	082°30'00"
27	286 618,03	2 170 680,46	37,35	071°47'09"
28	286 629,71	2 170 715,94	37,35	061°04'17"
29	286 647,77	2 170 748,62	37,35	050°21'26"
30	286 671,60	2 170 777,38	37,35	039°38'34"
31	286 700,36	2 170 801,21	37,35	028°55'43"
32	286 733,04	2 170 819,27	37,06	018°49'11"
33	286 768,12	2 170 831,23	37,52	008°40'29"
34	286 805,21	2 170 836,89	41,19	356°13'02"







35	286 846,32	2 170 834,17	40,37	346°02'59"
36	286 885,50	2 170 824,44	39,63	332°37'41"
37	286 920,69	2 170 806,22	40,54	322°00'05"
38	286 952,63	2 170 781,26	38,86	312°23'51"
39	286 978,84	2 170 752,56	38,72	299°46'52"
40	286 998,06	2 170 718,96	8,14	354°05'37"

**22. Объект культурного наследия «Церковь Михаила Архангела»,
Воронежская область, Богучарский район, с. Пасека**

22.1. Графическое описание местоположения границ защитной зоны



Условные обозначения:


-  - граница защитной зоны
-  1, 2 - характерная точка границ защитной зоны
-  37 - кадастровый номер земельного участка
-  - граница земельного участка, включенная в ЕГРН
-  - граница кадастрового квартала
-  - объект культурного наследия

22.2. Перечень координат характерных точек границ защитной зоны







Наименование поворотных точек	Координаты поворотных точек в МСК-36		Мера линии, м	Дирекционный угол
	X	Y		
1	309 023,09	2 209 090,59	7,23	311°53'54"
2	309 027,92	2 209 085,21	5,64	219°54'41"
3	309 023,59	2 209 081,59	42,09	306°12'25"
4	309 048,46	2 209 047,63	44,79	293°34'17"
5	309 066,37	2 209 006,58	44,79	280°42'51"
6	309 074,69	2 208 962,57	43	269°10'07"
7	309 074,07	2 208 919,58	39,96	259°03'05"
8	309 066,48	2 208 880,35	42,06	249°03'44"
9	309 051,45	2 208 841,07	44,79	235°42'51"
10	309 026,22	2 208 804,07	44,79	222°51'26"
11	308 993,39	2 208 773,61	44,79	210°00'00"
12	308 954,61	2 208 751,21	44,79	197°08'34"
13	308 911,81	2 208 738,01	44,79	184°17'09"
14	308 867,15	2 208 734,66	39,84	175°47'34"
15	308 827,42	2 208 737,59	44,79	165°00'00"
16	308 784,16	2 208 749,18	44,79	152°08'34"
17	308 744,56	2 208 770,11	44,79	139°17'09"
18	308 710,62	2 208 799,32	44,79	126°25'43"
19	308 684,02	2 208 835,35	44,79	113°34'17"
20	308 666,11	2 208 876,40	44,79	100°42'51"
21	308 657,79	2 208 920,41	42,5	089°41'16"
22	308 658,02	2 208 962,91	44,87	079°17'09"
23	308 666,36	2 209 006,99	44,87	066°25'43"
24	308 684,30	2 209 048,12	44,87	053°34'17"
25	308 710,95	2 209 084,22	44,87	040°42'51"
26	308 744,95	2 209 113,49	44,87	027°51'26"
27	308 784,62	2 209 134,45	44,87	015°00'00"
28	308 827,96	2 209 146,06	44,87	002°08'34"
29	308 872,80	2 209 147,74	47,23	353°45'49"
30	308 919,75	2 209 142,61	44,79	340°42'51"
31	308 962,03	2 209 127,82	37,35	328°55'43"
32	308 994,01	2 209 108,54	33,01	320°19'43"
33	309 019,42	2 209 087,47	4,81	040°20'30"

23. Объект культурного наследия «Церковь Покрова», Воронежская область, Богучарский район, село Плесновка, улица Заозерная, 9

23.1. Графическое описание местоположения границ защитной зоны



Условные обозначения:

-  - граница защитной зоны
-  1, 2 - характерная точка границ защитной зоны
-  - кадастровый номер земельного участка
-  - граница земельного участка, включенная в ЕГРН
-  - граница кадастрового квартала
-  - объект культурного наследия

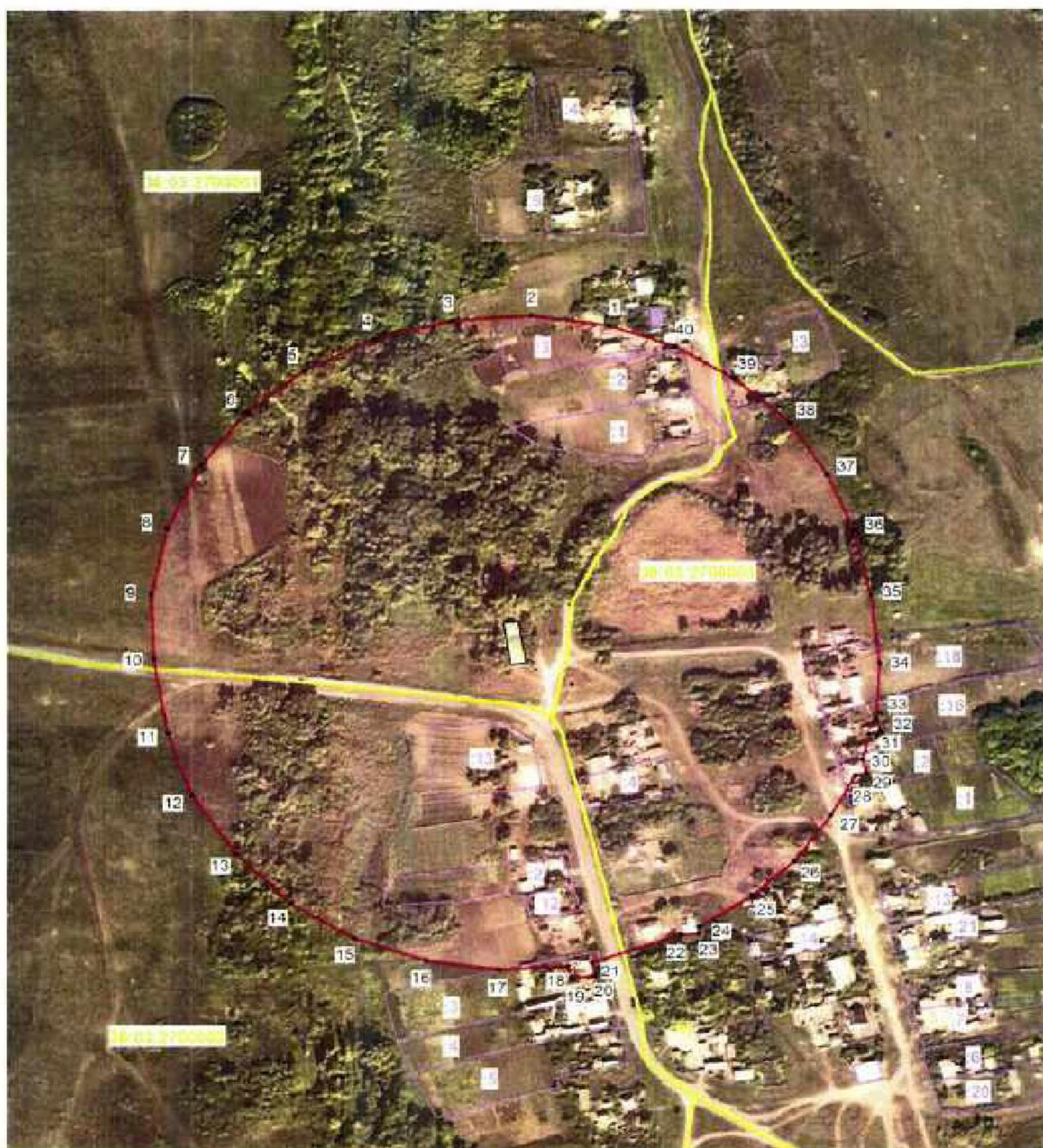
23.2. Перечень координат характерных точек границ защитной зоны

Наименование поворотных точек	Координаты поворотных точек в МСК-36		Мера линии, м	Дирекционный угол
	X	Y		
1	288 588,56	2 178 540,28	37,35	264°38'34"
2	288 585,08	2 178 503,10	37,35	253°55'43"
3	288 574,74	2 178 467,21	34,73	246°28'44"
4	288 560,88	2 178 435,36	38,22	240°08'13"
5	288 541,85	2 178 402,22	37,35	230°21'26"
6	288 518,02	2 178 373,46	37,35	219°38'34"
7	288 489,26	2 178 349,64	37,35	208°55'43"
8	288 456,58	2 178 331,57	37,35	198°12'51"
9	288 421,10	2 178 319,90	37,35	187°30'00"
10	288 384,08	2 178 315,02	37,35	176°47'09"
11	288 346,79	2 178 317,12	37,35	166°04'17"
12	288 310,54	2 178 326,11	33,61	156°35'33"
13	288 279,70	2 178 339,46	37,35	148°55'43"
14	288 247,71	2 178 358,73	37,35	138°12'51"
15	288 219,87	2 178 383,62	37,35	127°30'00"
16	288 197,13	2 178 413,25	37,35	116°47'09"
17	288 180,30	2 178 446,58	37,35	106°04'17"
18	288 169,96	2 178 482,47	37,35	095°21'26"
19	288 166,48	2 178 519,65	37,35	084°38'34"
20	288 169,96	2 178 556,83	37,35	073°55'43"
21	288 180,30	2 178 592,72	34,61	065°56'32"
22	288 194,41	2 178 624,33	38,3	060°37'23"
23	288 213,20	2 178 657,71	37,35	050°21'26"
24	288 237,03	2 178 686,46	37,35	039°38'34"
25	288 265,79	2 178 710,29	37,35	028°55'43"
26	288 298,47	2 178 728,35	37,35	018°12'51"
27	288 333,95	2 178 740,03	37,35	007°30'00"
28	288 370,97	2 178 744,90	37,35	356°47'09"
29	288 408,26	2 178 742,81	37,35	346°04'17"
30	288 444,51	2 178 733,82	33,6	336°35'35"
31	288 475,34	2 178 720,47	37,35	328°55'43"
32	288 507,33	2 178 701,20	37,35	318°12'51"
33	288 535,17	2 178 676,31	37,35	307°30'00"
34	288 557,91	2 178 646,68	37,35	296°47'09"







35	288 574,74	2 178 613,35	37,35	286°04'17"
36	288 585,08	2 178 577,46	37,35	275°21'26"

24. Объект культурного наследия «Школа земская», Воронежская область, Богучарский район, село Плесновка

24.1. Графическое описание местоположения границ защитной зоны



Условные обозначения:

-  - граница защитной зоны
-  1, 2 - характерная точка границ защитной зоны
-  13 - кадастровый номер земельного участка
-  - граница земельного участка, включенная в ЕГРН
-  - граница кадастрового квартала
-  - объект культурного наследия

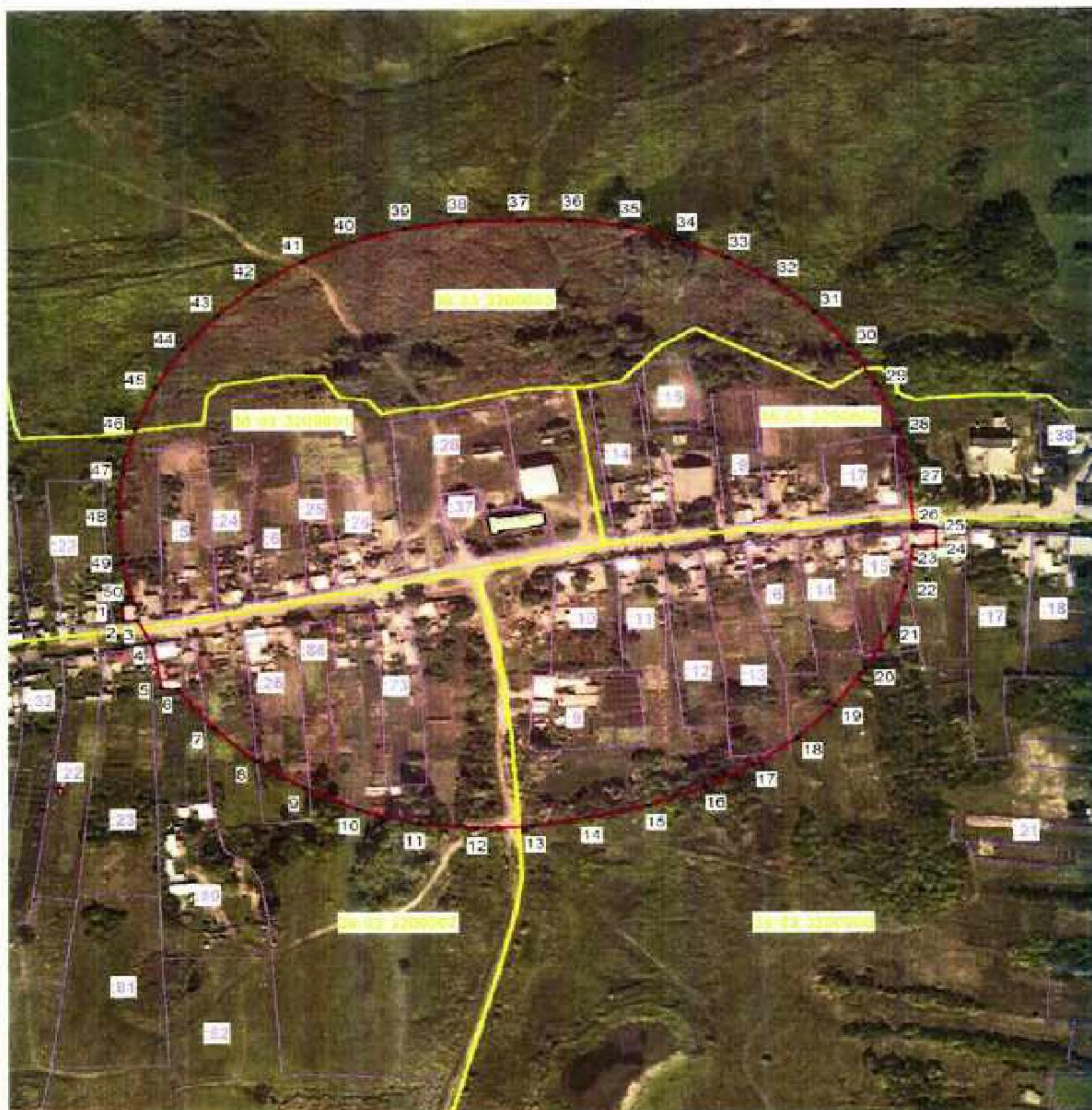
24.2. Перечень координат характерных точек границ защитной зоны

Наименование поворотных точек	Координаты поворотных точек в МСК-36		Мера линии, м	Дирекционный угол
	X	Y		
1	290 046,90	2 178 463,39	44,79	278°34'17"
2	290 053,58	2 178 419,11	45,17	265°32'26"
3	290 050,06	2 178 374,07	45,44	255°17'40"
4	290 038,53	2 178 330,12	44,79	242°08'34"
5	290 017,60	2 178 290,53	42,92	230°00'25"
6	289 990,02	2 178 257,64	42,45	216°26'12"
7	289 955,87	2 178 232,43	45,83	205°09'19"
8	289 914,38	2 178 212,95	43,96	191°25'38"
9	289 871,30	2 178 204,24	42,64	178°27'37"
10	289 828,67	2 178 205,39	49,21	170°53'19"
11	289 780,08	2 178 213,18	43,05	161°22'20"
12	289 739,28	2 178 226,93	46,21	146°56'25"
13	289 700,55	2 178 252,14	44,42	136°15'16"
14	289 668,46	2 178 282,85	42,47	122°39'39"
15	289 645,54	2 178 318,61	43,35	109°46'34"
16	289 630,88	2 178 359,40	41,46	098°15'52"
17	289 624,92	2 178 400,43	39,93	087°02'21"
18	289 626,98	2 178 440,30	8,5	165°57'50"
19	289 618,73	2 178 442,37	13,26	080°02'58"
20	289 621,02	2 178 455,43	8,45	347°28'16"
21	289 629,27	2 178 453,60	53,52	069°42'09"
22	289 647,84	2 178 503,79	10,13	084°48'20"
23	289 648,75	2 178 513,87	4,13	000°00'00"
24	289 652,88	2 178 513,87	36,3	055°48'30"
25	289 673,28	2 178 543,90	32,65	046°44'12"
26	289 695,65	2 178 567,67	36,34	034°41'49"
27	289 725,53	2 178 588,36	29,12	028°10'43"
28	289 751,20	2 178 602,11	6,67	074°03'17"
29	289 753,03	2 178 608,53	9,23	345°37'07"
30	289 761,97	2 178 606,24	17,13	012°21'45"
31	289 778,70	2 178 609,90	6,74	072°10'52"
32	289 780,77	2 178 616,32	8,12	343°36'38"
33	289 788,56	2 178 614,03	36,71	002°30'18"
34	289 825,23	2 178 615,63	45,15	354°10'25"







35	289 870,15	2 178 611,05	43,26	347°08'31"
36	289 912,32	2 178 601,42	39,24	337°19'43"
37	289 948,53	2 178 586,30	40,33	328°28'40"
38	289 982,91	2 178 565,21	42,66	312°36'18"
39	290 011,79	2 178 533,81	39,29	302°51'21"
40	290 033,10	2 178 500,81	39,88	290°14'25"

25. Объект культурного наследия «Церковь Владимирской иконы Божией Матери», Воронежская область, Богучарский район, с. Поповка, ул. Калинина, 53в

25.1. Графическое описание местоположения границ защитной зоны



Условные обозначения:

-  - граница защитной зоны
-  1, 2 - характерная точка границ защитной зоны
-  - кадастровый номер земельного участка
-  - граница земельного участка, включенная в ЕГРН
-  - граница кадастрового квартала
-  - объект культурного наследия


25.2. Перечень координат характерных точек границ защитной зоны

Наименование поворотных точек	Координаты поворотных точек в МСК-36		Мера линии, м	Дирекционный угол
	X	Y		
1	319 083,20	2 178 505,08	10,48	176°38'01"
2	319 072,74	2 178 505,70	7,38	090°00'00"
3	319 072,74	2 178 513,08	18,3	153°00'15"
4	319 056,44	2 178 521,39	30,2	171°12'34"
5	319 026,59	2 178 526,00	8,94	093°56'43"
6	319 025,98	2 178 534,93	33,48	143°58'21"
7	318 998,91	2 178 554,62	31,54	134°36'18"
8	318 976,75	2 178 577,07	32,69	125°02'10"
9	318 957,99	2 178 603,84	31,78	117°03'40"
10	318 943,53	2 178 632,14	34,57	106°00'56"
11	318 933,99	2 178 665,37	32,47	095°44'51"
12	318 930,74	2 178 697,68	29,89	087°51'26"
13	318 931,86	2 178 727,55	29,89	079°17'09"
14	318 937,41	2 178 756,92	34,74	075°42'39"
15	318 945,99	2 178 790,59	33,32	068°19'25"
16	318 958,30	2 178 821,55	29,89	060°00'00"
17	318 973,24	2 178 847,44	29,89	051°25'43"
18	318 991,88	2 178 870,81	29,89	042°51'26"
19	319 013,79	2 178 891,14	29,89	034°17'09"
20	319 038,49	2 178 907,98	29,89	025°42'51"
21	319 065,42	2 178 920,95	29,89	017°08'34"
22	319 093,98	2 178 929,76	28,18	009°02'20"
23	319 121,81	2 178 934,19	12,31	088°34'04"
24	319 122,12	2 178 946,49	11,38	000°46'27"
25	319 133,50	2 178 946,65	12,07	269°18'31"
26	319 133,36	2 178 934,58	33,95	355°18'11"
27	319 167,19	2 178 931,80	33,13	349°50'17"
28	319 199,80	2 178 925,96	33,33	339°05'25"
29	319 230,94	2 178 914,06	29,89	330°00'00"
30	319 256,83	2 178 899,11	29,89	321°25'43"
31	319 280,20	2 178 880,48	29,89	312°51'26"
32	319 300,53	2 178 858,56	29,89	304°17'09"
33	319 317,37	2 178 833,87	29,89	295°42'51"
34	319 330,34	2 178 806,93	29,89	287°08'34"







35	319 339,15	2 178 778,37	29,89	278°34'17"
36	319 343,60	2 178 748,81	28,06	269°44'41"
37	319 343,48	2 178 720,75	32,42	267°51'02"
38	319 342,26	2 178 688,36	29,89	261°25'43"
39	319 337,81	2 178 658,80	29,89	252°51'26"
40	319 329,00	2 178 630,23	29,89	244°17'09"
41	319 316,03	2 178 603,30	29,89	235°42'51"
42	319 299,19	2 178 578,61	29,89	227°08'34"
43	319 278,86	2 178 556,69	29,89	218°34'17"
44	319 255,49	2 178 538,06	29,89	210°00'00"
45	319 229,60	2 178 523,11	29,89	201°25'43"
46	319 201,77	2 178 512,19	29,89	192°51'26"
47	319 172,63	2 178 505,54	29,89	184°17'09"
48	319 142,82	2 178 503,30	29,89	175°42'51"
49	319 113,01	2 178 505,54	29,45	168°50'22"
50	319 084,13	2 178 511,24	6,22	261°28'09"

**26. Объект культурного наследия «Братская могила № 51»,
Воронежская область, Богучарский район, с. Радченское**

26.1. Графическое описание местоположения границ защитной зоны



Условные обозначения:

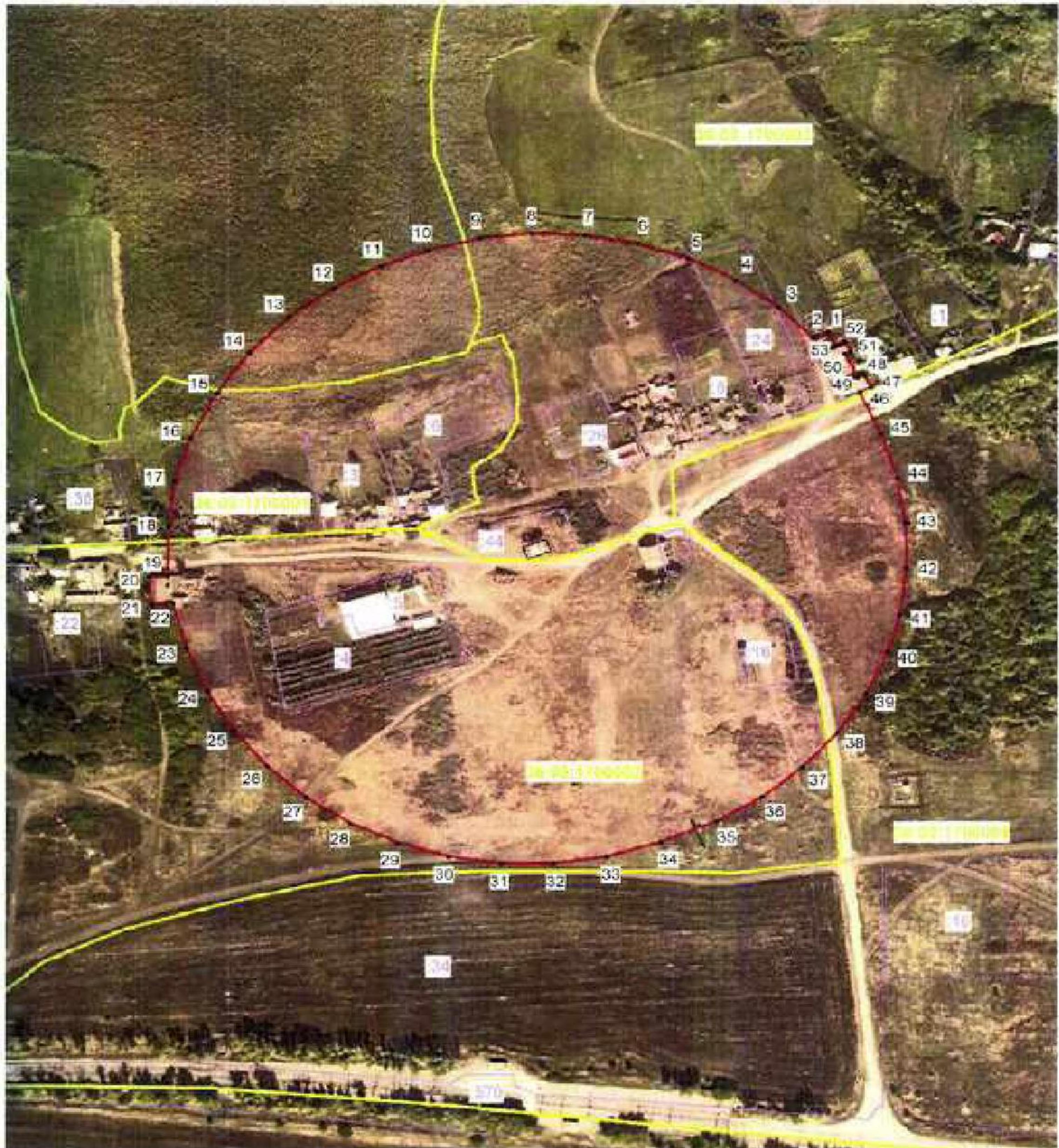
-  - граница защитной зоны
-  1, 2 - характерная точка грани защитной зоны
-  1:172 - кадастровый номер земельного участка
-  - граница земельного участка, включенная в ЕГРН
-  - граница кадастрового квартала
-  - объект культурного наследия

26.2. Перечень координат характерных точек границ защитной зоны






Наименование поворотных точек	Координаты поворотных точек в МСК-36		Мера линии, м	Дирекционный угол
	X	Y		
1	307 036,29	2 179 703,42	11,87	229°58'11"
2	307 028,66	2 179 694,33	41,23	318°52'09"
3	307 059,71	2 179 667,21	35,41	309°16'39"
4	307 082,13	2 179 639,80	44,79	297°51'26"
5	307 103,05	2 179 600,21	44,79	285°00'00"
6	307 114,65	2 179 556,95	44,79	272°08'34"
7	307 116,32	2 179 512,19	44,79	259°17'09"
8	307 107,99	2 179 468,19	44,79	246°25'43"
9	307 090,09	2 179 427,14	41,61	233°59'02"
10	307 065,62	2 179 393,48	36,8	224°18'52"
11	307 039,29	2 179 367,78	44,79	214°17'09"
12	307 002,28	2 179 342,55	40,69	201°36'32"
13	306 964,46	2 179 327,56	40,57	190°58'52"
14	306 924,63	2 179 319,83	10,28	230°26'25"
15	306 918,08	2 179 311,91	11,87	140°26'25"
16	306 908,93	2 179 319,47	44,87	173°42'35"
17	306 864,33	2 179 324,38	44,79	160°42'51"
18	306 822,05	2 179 339,18	44,79	147°51'26"
19	306 784,13	2 179 363,00	50,24	134°52'16"
20	306 748,68	2 179 398,61	44,79	122°08'34"
21	306 724,86	2 179 436,53	44,79	109°17'09"
22	306 710,06	2 179 478,81	44,79	096°25'43"
23	306 705,05	2 179 523,31	44,79	083°34'17"
24	306 710,06	2 179 567,81	44,79	070°42'51"
25	306 724,86	2 179 610,09	44,79	057°51'26"
26	306 748,68	2 179 648,01	44,33	046°38'17"
27	306 779,12	2 179 680,23	41,69	035°24'04"
28	306 813,10	2 179 704,39	44,79	023°34'17"
29	306 854,15	2 179 722,29	41,19	011°45'28"
30	306 894,48	2 179 730,69	44,12	359°00'44"
31	306 938,59	2 179 729,93	45,32	345°25'10"
32	306 982,46	2 179 718,52	40,9	334°00'59"
33	307 019,22	2 179 700,60	13,14	049°58'11"
34	307 027,67	2 179 710,66	11,25	319°58'11"

27. Объект культурного наследия «Церковь Воздвижения», Воронежская область, Богучарский район, село Расковка, улица Шевченко, 26а

27.1. Графическое описание местоположения границ защитной зоны



Условные обозначения:

-  - граница защитной зоны
-  1, 2 - характерная точка границ защитной зоны
-  44 - кадастровый номер земельного участка
-  - граница земельного участка, включенная в ЕГРН
-  - граница кадастрового квартала

27.2. Перечень координат характерных точек границ защитной зоны

Наименование поворотных точек	Координаты поворотных точек в МСК-36		Мера линий, м	Дирекционный угол
	X	Y		
1	318 710,35	2 169 815,95	9,29	247°32'44"
2	318 706,80	2 169 807,36	27,46	315°58'42"
3	318 726,55	2 169 788,28	29,89	306°25'43"
4	318 744,30	2 169 764,22	29,89	297°51'26"
5	318 758,27	2 169 737,80	29,89	289°17'09"
6	318 768,14	2 169 709,58	29,89	280°42'51"
7	318 773,70	2 169 680,21	29,89	272°08'34"
8	318 774,82	2 169 650,34	29,89	263°34'17"
9	318 771,47	2 169 620,64	29,89	255°00'00"
10	318 763,73	2 169 591,76	28,78	248°49'35"
11	318 753,34	2 169 564,92	29,89	242°08'34"
12	318 739,37	2 169 538,50	31,98	232°34'01"
13	318 719,93	2 169 513,10	31,54	223°39'08"
14	318 697,12	2 169 491,34	32,23	214°43'29"
15	318 670,63	2 169 472,98	33,08	206°21'43"
16	318 640,99	2 169 458,29	29,7	197°28'29"
17	318 612,67	2 169 449,37	29,86	187°03'45"
18	318 583,03	2 169 445,70	31,68	180°53'56"
19	318 551,35	2 169 445,20	10,01	266°40'56"
20	318 550,77	2 169 435,21	18,13	176°40'56"
21	318 532,67	2 169 436,26	12,13	086°40'56"
22	318 533,38	2 169 448,37	30,41	165°13'27"
23	318 503,97	2 169 456,13	30,49	157°55'26"
24	318 475,71	2 169 467,59	29,89	150°00'00"
25	318 449,83	2 169 482,53	29,89	141°25'43"
26	318 426,46	2 169 501,17	29,89	132°51'26"
27	318 406,13	2 169 523,08	29,89	124°17'09"
28	318 389,29	2 169 547,78	29,89	115°42'51"
29	318 376,32	2 169 574,71	29,89	107°08'34"
30	318 367,51	2 169 603,28	29,89	098°34'17"
31	318 363,05	2 169 632,83	29,89	090°00'00"
32	318 363,05	2 169 662,73	29,89	081°25'43"
33	318 367,51	2 169 692,28	32,04	072°58'42"







34	318 376,88	2 169 722,92	34,11	066°17'26"
35	318 390,60	2 169 754,15	29,89	057°51'26"
36	318 406,50	2 169 779,46	29,89	049°17'09"
37	318 426,00	2 169 802,12	29,89	040°42'51"
38	318 448,66	2 169 821,62	29,89	032°08'34"
39	318 473,97	2 169 837,52	29,89	023°34'17"
40	318 501,37	2 169 849,47	25,2	015°59'34"
41	318 525,59	2 169 856,42	30,64	006°52'54"
42	318 556,02	2 169 860,09	29,11	359°29'02"
43	318 585,13	2 169 859,82	30,05	350°27'20"
44	318 614,76	2 169 854,84	30,11	341°43'22"
45	318 643,35	2 169 845,40	29,9	337°10'38"
46	318 670,91	2 169 833,80	6,97	065°41'44"
47	318 673,77	2 169 840,15	8,92	335°41'44"
48	318 681,90	2 169 836,48	4,06	244°57'10"
49	318 680,19	2 169 832,81	17,18	335°08'11"
50	318 695,78	2 169 825,58	3,29	064°54'59"
51	318 697,17	2 169 828,56	7,44	335°25'50"
52	318 703,94	2 169 825,47	6,24	245°34'38"
53	318 701,35	2 169 819,78	9,78	336°55'24"
1	318 710,35	2 169 815,95	9,29	247°32'44"

28. Объект культурного наследия «Церковь Покрова», Воронежская область, Богучарский район, село Старотолучеево

28.1. Графическое описание местоположения границ защитной зоны



Условные обозначения:

-  - граница защитной зоны
-  1, 2 - характерная точка границ защитной зоны
-  - кадастровый номер земельного участка
-  - граница земельного участка, включенная в ЕГРН
-  - граница кадастрового квартала
-  - объект культурного наследия

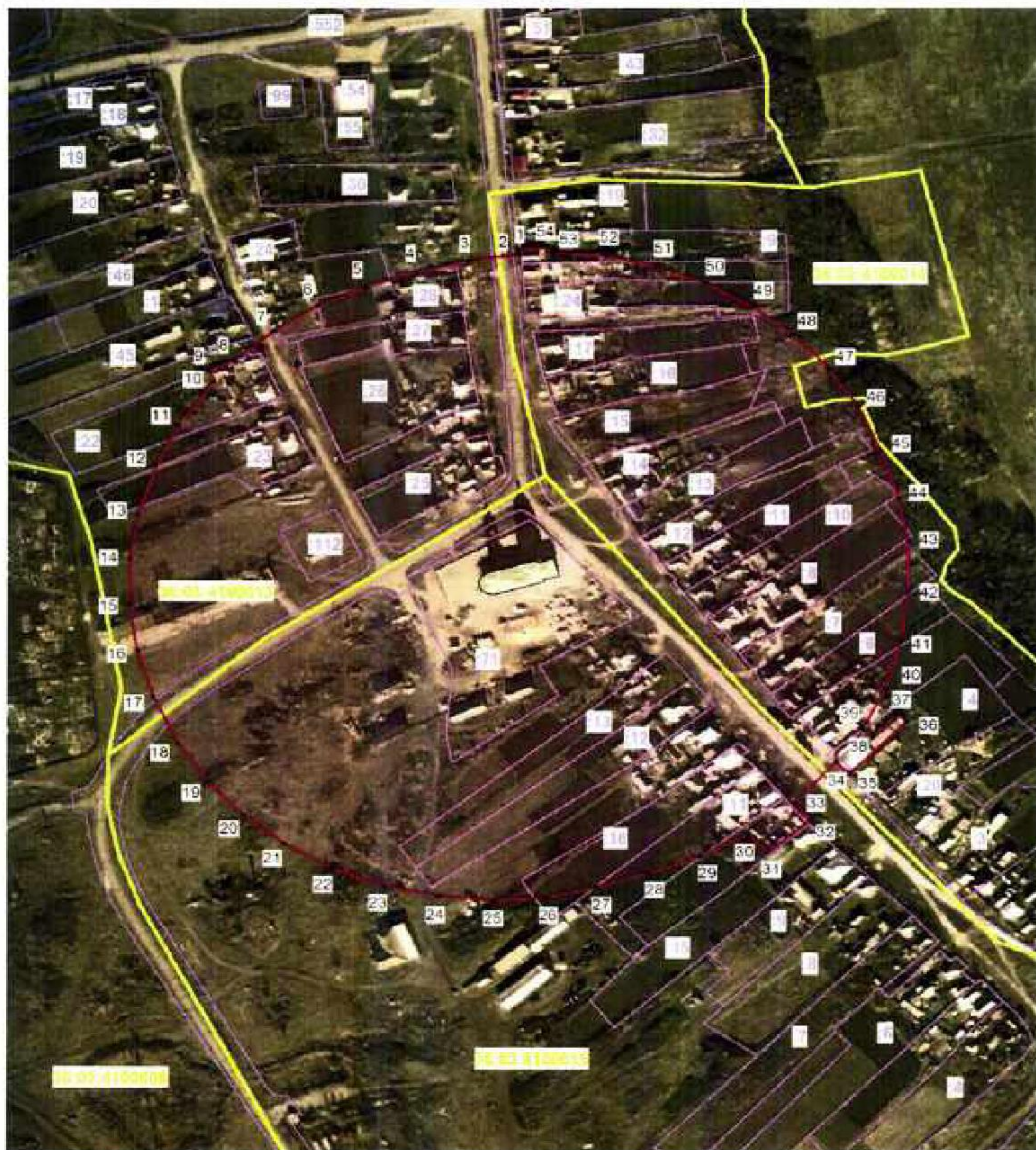
28.2. Перечень координат характерных точек границ защитной зоны

Наименование поворотных точек	Координаты поворотных точек в МСК-36		Мера линии, м	Дирекционный угол
	X	Y		
1	325 329,78	2 198 618,63	8,36	309°48'20"
2	325 335,13	2 198 612,21	39,81	351°53'17"
3	325 374,55	2 198 606,60	37,01	343°47'49"
4	325 410,09	2 198 596,27	37,35	333°12'51"
5	325 443,43	2 198 579,44	34,7	323°08'36"
6	325 471,20	2 198 558,62	37,35	313°55'43"
7	325 497,11	2 198 531,73	37,35	303°12'51"
8	325 517,56	2 198 500,48	39,81	293°10'42"
9	325 533,23	2 198 463,88	37,35	283°55'43"
10	325 542,22	2 198 427,64	37,35	273°12'51"
11	325 544,32	2 198 390,35	37,35	262°30'00"
12	325 539,44	2 198 353,32	37,35	251°47'09"
13	325 527,77	2 198 317,85	29,89	242°08'34"
14	325 513,80	2 198 291,42	37,35	232°30'00"
15	325 491,07	2 198 261,79	36,02	224°43'18"
16	325 465,47	2 198 236,45	37,35	221°47'09"
17	325 437,62	2 198 211,56	31,43	211°52'09"
18	325 410,93	2 198 194,97	35,81	202°19'30"
19	325 377,81	2 198 181,37	29,89	192°51'26"
20	325 348,67	2 198 174,71	29,89	184°17'09"
21	325 318,86	2 198 172,48	29,89	175°42'51"
22	325 289,05	2 198 174,71	29,89	167°08'34"
23	325 259,91	2 198 181,37	29,89	158°34'17"
24	325 232,08	2 198 192,29	29,89	150°00'00"
25	325 206,20	2 198 207,23	30,78	141°23'21"
26	325 182,15	2 198 226,44	29,89	137°08'34"
27	325 160,23	2 198 246,77	34,79	128°05'11"
28	325 138,77	2 198 274,15	32,47	117°59'35"
29	325 123,53	2 198 302,83	29,89	109°17'09"
30	325 113,66	2 198 331,04	29,89	100°42'51"
31	325 108,10	2 198 360,41	29,89	092°08'34"
32	325 106,98	2 198 390,28	29,89	083°34'17"
33	325 110,33	2 198 419,99	29,89	075°00'00"
34	325 118,07	2 198 448,86	29,89	066°25'43"







35	325 130,02	2 198 476,26	31,06	059°59'52"
36	325 145,55	2 198 503,15	34,7	054°44'45"
37	325 165,58	2 198 531,49	29,89	049°17'09"
38	325 185,07	2 198 554,14	29,89	040°42'51"
39	325 207,73	2 198 573,64	29,89	032°08'34"
40	325 233,04	2 198 589,54	32,91	023°20'19"
41	325 263,26	2 198 602,58	8,03	126°52'12"
42	325 258,44	2 198 609,00	10,92	038°22'03"
43	325 267,01	2 198 615,78	12,54	308°02'42"
44	325 274,73	2 198 605,91	48,78	008°16'27"
45	325 323,01	2 198 612,93	8,86	040°06'03"

29. Объект культурного наследия «Церковь Богоявления», Воронежская область, Богучарский район, село Сухой Донец, улица Аплетова, 31

29.1. Графическое описание местоположения границ защитной зоны



Условные обозначения:

-  - граница защитной зоны
-  1, 2 - характерная точка границ защитной зоны
-  - кадастровый номер земельного участка
-  - граница земельного участка, включенная в ЕИРН
-  - граница кадастрового квартала
-  - объект культурного наследия

29.2. Перечень координат характерных точек границ защитной зоны

Наименование поворотных точек	Координаты поворотных точек в МСК-36		Меридиан, м	Дирекционный угол
	X	Y		
1	307 199,37	2 209 727,06	2,83	177°43'55"
2	307 196,54	2 209 727,17	29,55	260°28'25"
3	307 191,65	2 209 698,03	30,66	257°20'33"
4	307 184,93	2 209 668,12	30,88	251°56'12"
5	307 175,36	2 209 638,76	29,56	245°46'07"
6	307 163,22	2 209 611,80	30,15	236°06'11"
7	307 146,41	2 209 586,78	29,64	229°08'20"
8	307 127,02	2 209 564,36	15,93	246°58'01"
9	307 120,78	2 209 549,70	6,86	156°58'01"
10	307 114,47	2 209 552,38	35,01	214°27'07"
11	307 085,60	2 209 532,58	29,47	205°42'01"
12	307 059,04	2 209 519,80	34,16	198°02'16"
13	307 026,56	2 209 509,22	29,89	188°34'17"
14	306 997,00	2 209 504,77	29,89	180°00'00"
15	306 967,11	2 209 504,77	29,89	171°25'43"
16	306 937,55	2 209 509,22	31,52	162°59'52"
17	306 907,41	2 209 518,44	33,8	155°17'28"
18	306 876,70	2 209 532,57	29,89	145°42'51"
19	306 852,00	2 209 549,41	29,89	137°08'34"
20	306 830,09	2 209 569,74	29,89	128°34'17"
21	306 811,46	2 209 593,11	31,75	120°49'43"
22	306 795,18	2 209 620,37	31,77	111°22'18"
23	306 783,61	2 209 649,96	32,16	102°40'52"
24	306 776,55	2 209 681,33	31,41	094°42'56"
25	306 773,96	2 209 712,64	29,89	085°42'51"
26	306 776,20	2 209 742,45	29,89	077°08'34"
27	306 782,85	2 209 771,59	30,94	072°38'45"
28	306 792,08	2 209 801,13	31,1	069°33'52"
29	306 802,94	2 209 830,27	31,82	062°11'01"
30	306 817,79	2 209 858,42	16,1	139°52'19"
31	306 805,48	2 209 868,79	33,14	049°52'19"
32	306 826,83	2 209 894,13	14,55	319°52'19"
33	306 837,96	2 209 884,75	35,23	041°07'07"
34	306 864,50	2 209 907,91	10,87	133°57'01"







35	306 856,96	2 209 915,74	47,1	043°57'01"
36	306 890,87	2 209 948,43	7,68	312°14'50"
37	306 896,03	2 209 942,75	19,66	223°55'09"
38	306 881,87	2 209 929,11	7,12	307°57'55"
39	306 886,25	2 209 923,50	29,58	025°58'45"
40	306 912,84	2 209 936,46	32,14	016°08'08"
41	306 943,71	2 209 945,39	32,27	006°54'40"
42	306 975,75	2 209 949,27	32,89	359°35'21"
43	307 008,64	2 209 949,03	29,89	349°17'09"
44	307 038,01	2 209 943,48	32,24	342°25'08"
45	307 068,75	2 209 933,74	31,79	334°54'23"
46	307 097,54	2 209 920,26	29,89	325°42'51"
47	307 122,24	2 209 903,42	29,89	317°08'34"
48	307 144,15	2 209 883,08	29,89	308°34'17"
49	307 162,79	2 209 859,71	29,89	300°00'00"
50	307 177,73	2 209 833,83	29,89	291°25'43"
51	307 188,65	2 209 806,00	29,89	282°51'26"
52	307 195,31	2 209 776,86	29,97	273°52'21"
53	307 197,33	2 209 746,96	2,83	354°05'38"
54	307 200,15	2 209 746,67	19,63	267°43'55"

**30. Объект культурного наследия «Братская могила № 65»,
Воронежская область, Богучарский район, с. Сухой Донец**

30.1. Графическое описание местоположения границ защитной зоны



Условные обозначения:

-  - граница защитной зоны
-  1, 2 - характерная точка границ защитной зоны
-  - кадастровый номер земельного участка
-  - граница земельного участка, включенная в ЕГРН
-  - граница кадастрового квартала
-  - объект культурного наследия


30.2. Перечень координат характерных точек границ защитной зоны

Наименование поворотных точек	Координаты поворотных точек в МСК-36		Мера линии, м	Дирекционный угол
	X	Y		
1	307 676,63	2 209 568,39	4,45	176°18'31"
2	307 672,20	2 209 568,68	35,2	253°26'41"
3	307 662,16	2 209 534,93	37,33	243°25'41"
4	307 645,46	2 209 501,54	37,35	232°30'00"
5	307 622,73	2 209 471,92	37,35	221°47'09"
6	307 594,88	2 209 447,03	37,35	211°04'17"
7	307 562,90	2 209 427,76	37,35	200°21'26"
8	307 527,88	2 209 414,76	37,35	189°38'34"
9	307 491,07	2 209 408,51	40,05	179°00'03"
10	307 451,03	2 209 409,21	37,35	168°12'51"
11	307 414,47	2 209 416,84	37,35	157°30'00"
12	307 379,97	2 209 431,13	37,35	146°47'09"
13	307 348,72	2 209 451,58	37,35	136°04'17"
14	307 321,83	2 209 477,49	37,35	125°21'26"
15	307 300,21	2 209 507,95	37,35	114°38'34"
16	307 284,64	2 209 541,89	37,35	103°55'43"
17	307 275,65	2 209 578,14	40,14	092°59'25"
18	307 273,56	2 209 618,23	37,35	082°30'00"
19	307 278,43	2 209 655,25	37,35	071°47'09"
20	307 290,11	2 209 690,73	37,35	061°04'17"
21	307 308,17	2 209 723,41	37,35	050°21'26"
22	307 332,00	2 209 752,17	37,35	039°38'34"
23	307 360,76	2 209 776,00	37,35	028°55'43"
24	307 393,44	2 209 794,06	37,35	018°12'51"
25	307 428,92	2 209 805,74	37,35	007°30'00"
26	307 465,94	2 209 810,61	40,04	357°00'08"
27	307 505,93	2 209 808,52	37,35	346°04'17"
28	307 542,18	2 209 799,53	37,35	335°21'26"
29	307 576,12	2 209 783,96	37,35	324°38'34"
30	307 606,58	2 209 762,34	42,29	313°15'05"
31	307 635,55	2 209 731,55	41,51	302°02'33"
32	307 657,58	2 209 696,36	35,7	289°28'24"
33	307 669,48	2 209 662,70	14,54	003°00'46"
34	307 683,99	2 209 663,47	11,67	273°00'46"

35	307 684,61	2 209 651,81	12,75	183°00'46"
36	307 671,88	2 209 651,14	33,17	277°06'24"
37	307 675,98	2 209 618,23	40,14	267°00'35"
38	307 673,89	2 209 578,14	3,37	355°50'22"
39	307 677,25	2 209 577,90	9,53	266°18'31"

31. Объект культурного наследия «Церковь Михаила Архангела», Воронежская область, Богучарский район, с. Твердохлебовка, ул. Чехова, 59

31.1. Графическое описание местоположения границ защитной зоны



Условные обозначения:

- граница защитной зоны
- 1, 2 - характерная точка границ защитной зоны
- 43 - кадастровый номер земельного участка
- - граница земельного участка, включенная в ЕГРН
- (yellow) - граница кадастрового квартала
- (grey) - объект культурного наследия

31.2. Перечень координат характерных точек границ защитной зоны

Наименование поворотных точек	Координаты поворотных точек в МСК-36		Мера линии, м	Дирекционный угол
	X	Y		
1	321 025,17	2 168 694,39	36,37	247°54'04"
2	321 011,49	2 168 660,69	39,09	238°34'14"
3	320 991,11	2 168 627,34	35,98	227°58'53"
4	320 967,02	2 168 600,60	33,52	218°35'21"
5	320 940,82	2 168 579,69	36,23	207°52'32"
6	320 908,79	2 168 562,75	36,08	198°50'02"
7	320 874,65	2 168 551,11	33,81	189°27'44"
8	320 841,30	2 168 545,55	34,15	180°53'18"
9	320 807,15	2 168 545,02	37,74	169°05'03"
10	320 770,10	2 168 552,17	32,14	161°16'00"
11	320 739,66	2 168 562,49	39,27	149°37'57"
12	320 705,78	2 168 582,34	34,74	139°38'08"
13	320 679,31	2 168 604,84	35,86	130°30'34"
14	320 656,02	2 168 632,10	34,64	120°17'17"
15	320 638,55	2 168 662,01	37,86	110°27'44"
16	320 625,31	2 168 697,48	36,55	100°00'29"
17	320 618,96	2 168 733,48	36,27	089°09'49"
18	320 619,49	2 168 769,74	32,05	080°57'12"
19	320 624,53	2 168 801,39	35,53	074°01'40"
20	320 634,30	2 168 835,55	33,19	068°53'21"
21	320 646,26	2 168 866,51	37,35	058°55'43"
22	320 665,53	2 168 898,50	37,35	048°12'51"
23	320 690,42	2 168 926,34	37,35	037°30'00"
24	320 720,05	2 168 949,08	37,35	026°47'09"
25	320 753,39	2 168 965,91	37,35	016°04'17"
26	320 789,27	2 168 976,25	37,35	005°21'26"
27	320 826,45	2 168 979,73	37,35	354°38'34"
28	320 863,64	2 168 976,25	37,22	344°39'37"
29	320 899,53	2 168 966,40	38,89	336°58'02"
30	320 935,31	2 168 951,19	37,35	326°47'09"
31	320 966,56	2 168 930,73	37,35	316°04'17"
32	320 993,46	2 168 904,82	37,35	305°21'26"
33	321 015,07	2 168 874,36	37,35	294°38'34"
34	321 030,64	2 168 840,42	37,35	283°55'43"







35	321 039,63	2 168 804,17	37,35	273°12'51"
36	321 041,72	2 168 766,89	37,35	262°30'00"
37	321 036,85	2 168 729,86	37,35	251°47'09"

32. Объект культурного наследия «Братская могила», Воронежская область, Богучарский район, с. Терешково

32.1. Графическое описание местоположения границ защитной зоны



Условные обозначения:

-  - граница защитной зоны
-  1, 2 - характерная точка границ защитной зоны
-  24 - кадастровый номер земельного участка
-  - граница земельного участка, включенная в ЕГРН
-  - граница кадастрового квартала
-  - объект культурного наследия

32.2. Перечень координат характерных точек границ защитной зоны







Наименование поворотных точек	Координаты поворотных точек в МСК-36		Мера линии, м	Дирекционный угол
	X	Y		
1	319 830,02	2 190 986,87	43,02	248°21'25"
2	319 814,15	2 190 946,88	43,61	237°02'21"
3	319 790,42	2 190 910,30	40,83	225°00'00"
4	319 761,55	2 190 881,42	39,64	213°13'54"
5	319 728,40	2 190 859,70	45,57	203°40'14"
6	319 686,66	2 190 841,41	42,72	190°24'28"
7	319 644,64	2 190 833,69	43,5	177°21'48"
8	319 601,19	2 190 835,69	44,23	165°47'03"
9	319 558,31	2 190 846,55	46,17	151°31'52"
10	319 517,72	2 190 868,56	41,65	140°50'56"
11	319 485,42	2 190 894,86	42,6	130°06'03"
12	319 457,98	2 190 927,45	44,63	117°52'41"
13	319 437,11	2 190 966,89	43,07	105°47'19"
14	319 425,39	2 191 008,34	43,51	093°00'46"
15	319 423,11	2 191 051,79	42,62	080°20'53"
16	319 430,25	2 191 093,81	34,35	067°29'25"
17	319 443,40	2 191 125,54	41,03	058°58'04"
18	319 464,55	2 191 160,70	42,64	050°26'25"
19	319 491,71	2 191 193,57	44,64	034°18'02"
20	319 528,58	2 191 218,73	43,54	023°11'55"
21	319 568,60	2 191 235,88	44,06	011°36'05"
22	319 611,77	2 191 244,74	43,46	358°52'10"
23	319 655,22	2 191 243,88	46,26	344°35'23"
24	319 699,81	2 191 231,59	43,33	332°51'27"
25	319 738,37	2 191 211,83	40,99	322°43'34"
26	319 770,99	2 191 187,00	46,08	309°42'52"
27	319 800,43	2 191 151,55	44,15	299°03'17"
28	319 821,87	2 191 112,96	42,37	285°15'18"
29	319 833,02	2 191 072,09	40,94	273°12'07"
30	319 835,30	2 191 031,21	44,66	263°11'58"

**33. Объект культурного наследия «Церковь Вознесения»,
Воронежская область, Богучарский район, с. Терешково, ул. Ленина, 47**

33.1. Графическое описание местоположения границ защитной зоны



Условные обозначения:

-  - граница защитной зоны
-  1, 2 - характерная точка границ защитной зоны
-  72 - кадастровый номер земельного участка
-  - граница земельного участка, включенная в ЕГРН
-  - граница кадастрового квартала
-  - объект культурного наследия

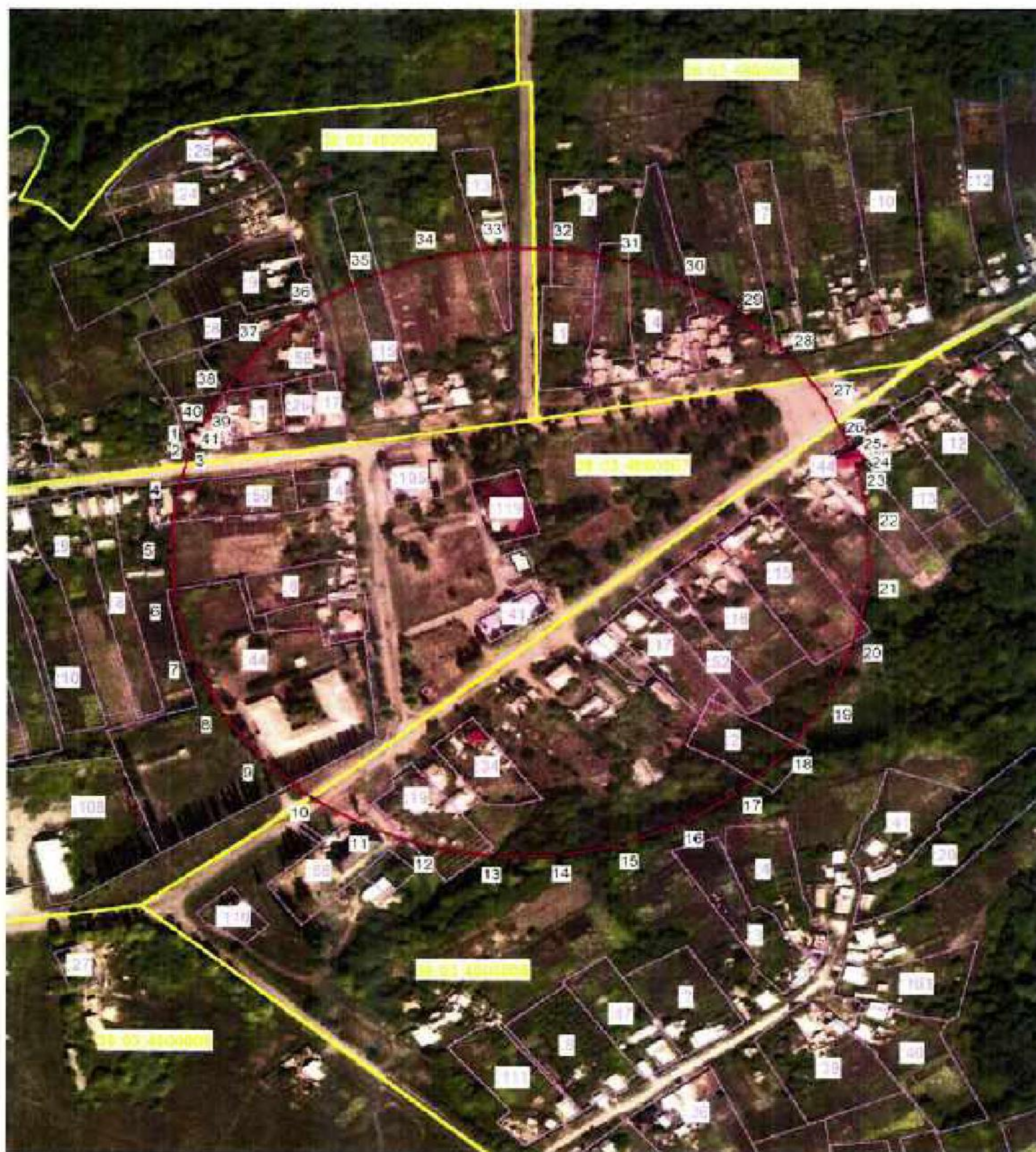
33.2. Перечень координат характерных точек границ защитной зоны

Наименование поворотных точек	Координаты поворотных точек в МСК-36		Мера линии, м	Дирекционный угол
	X	Y		
1	319 489,55	2 191 168,61	16,13	232°22'26"
2	319 479,70	2 191 155,83	5,91	142°22'26"
3	319 475,02	2 191 159,43	33,24	231°29'44"
4	319 454,32	2 191 133,42	34,64	227°32'41"
5	319 430,94	2 191 107,86	35,68	217°34'07"
6	319 402,66	2 191 086,11	32,24	209°49'23"
7	319 374,69	2 191 070,08	34,67	198°53'32"
8	319 341,89	2 191 058,85	24,4	219°51'13"
9	319 323,16	2 191 043,22	14,47	130°56'47"
10	319 313,67	2 191 054,15	33,9	180°19'55"
11	319 279,77	2 191 053,95	38,23	170°32'23"
12	319 242,05	2 191 060,23	37,35	161°47'09"
13	319 206,58	2 191 071,91	37,35	151°04'17"
14	319 173,89	2 191 089,97	34,79	140°55'05"
15	319 146,89	2 191 111,90	9,15	234°36'19"
16	319 141,59	2 191 104,45	24,82	144°36'19"
17	319 121,36	2 191 118,82	14,52	054°36'19"
18	319 129,77	2 191 130,66	37	122°46'58"
19	319 109,73	2 191 161,77	37,35	112°30'00"
20	319 095,44	2 191 196,27	37,35	101°47'09"
21	319 087,81	2 191 232,83	34,99	091°10'06"
22	319 087,10	2 191 267,81	23,5	137°43'35"
23	319 069,71	2 191 283,61	19,79	047°43'35"
24	319 083,02	2 191 298,26	10,58	317°43'35"
25	319 090,85	2 191 291,14	45,16	077°13'07"
26	319 100,84	2 191 335,18	46,66	068°49'07"
27	319 117,70	2 191 378,69	39,34	057°21'19"
28	319 138,92	2 191 411,81	3,39	149°28'13"
29	319 136,00	2 191 413,53	12,05	059°28'13"
30	319 142,12	2 191 423,91	5,91	329°28'13"
31	319 147,21	2 191 420,91	36,57	043°33'45"
32	319 173,71	2 191 446,12	38,46	033°27'55"
33	319 205,80	2 191 467,33	40,8	021°05'32"
34	319 243,87	2 191 482,01	40,23	009°20'06"







35	319 283,56	2 191 488,54	40,8	359°27'30"
36	319 324,36	2 191 488,15	37,52	348°40'57"
37	319 361,15	2 191 480,79	38,39	337°43'56"
38	319 396,68	2 191 466,24	38,13	329°07'49"
39	319 429,41	2 191 446,68	37,35	318°12'51"
40	319 457,25	2 191 421,79	41,42	305°27'29"
41	319 481,28	2 191 388,05	2,93	064°44'41"
42	319 482,53	2 191 390,70	15,26	334°44'41"
43	319 496,33	2 191 384,19	12,89	244°44'41"
44	319 490,83	2 191 372,54	37,31	289°27'49"
45	319 503,27	2 191 337,36	40,77	279°12'40"
46	319 509,79	2 191 297,11	43,51	269°17'02"
47	319 509,25	2 191 253,61	43,58	258°39'36"
48	319 500,68	2 191 210,88	41,21	244°34'16"
49	319 482,99	2 191 173,66	8,28	322°22'26"

**34. Объект культурного наследия «Братская могила № 53»,
Воронежская область, Богучарский район, с. Филоново**

34.1. Графическое описание местоположения границ защитной зоны



Условные обозначения:

-  - граница защитной зоны
-  1, 2 - характерная точка границ защитной зоны
-  :119 - кадастровый номер земельного участка
-  - граница земельного участка, включенная в ЕГРН
-  - граница кадастрового квартала
-  - объект культурного наследия

34.2. Перечень координат характерных точек границ защитной зоны

Наименование поворотных точек	Координаты поворотных точек в МСК-36		Мера линии, м	Дирекционный угол
	X	Y		
1	333 079,44	2 178 466,82	8,9	179°03'39"
2	333 070,54	2 178 466,97	1,83	089°03'39"
3	333 070,57	2 178 468,80	33,87	195°51'02"
4	333 037,98	2 178 459,55	37,35	185°21'26"
5	333 000,80	2 178 456,06	37,35	174°38'34"
6	332 963,62	2 178 459,55	37,35	163°55'43"
7	332 927,73	2 178 469,89	37,35	153°12'51"
8	332 894,39	2 178 486,72	37,35	142°30'00"
9	332 864,77	2 178 509,45	37,35	131°47'09"
10	332 839,88	2 178 537,30	37,35	121°04'17"
11	332 820,61	2 178 569,28	37,35	110°21'26"
12	332 807,61	2 178 604,30	37,35	099°38'34"
13	332 801,36	2 178 641,11	37,35	088°55'43"
14	332 802,06	2 178 678,45	37,35	078°12'51"
15	332 809,69	2 178 715,01	37,35	067°30'00"
16	332 823,98	2 178 749,51	37,35	056°47'09"
17	332 844,43	2 178 780,76	37,35	046°04'17"
18	332 870,34	2 178 807,65	37,35	035°21'26"
19	332 900,80	2 178 829,27	40,98	022°52'14"
20	332 938,56	2 178 845,19	40,41	012°40'49"
21	332 977,98	2 178 854,06	41,88	000°00'00"
22	333 019,86	2 178 854,06	38,33	350°47'35"
23	333 057,69	2 178 847,93	5,2	051°50'34"
24	333 060,90	2 178 852,01	10,4	321°43'27"
25	333 069,07	2 178 845,57	1,85	231°06'38"
26	333 067,91	2 178 844,13	36,1	335°40'28"
27	333 100,80	2 178 829,27	37,35	324°38'34"
28	333 131,26	2 178 807,65	37,35	313°55'43"
29	333 157,17	2 178 780,76	37,35	303°12'51"
30	333 177,62	2 178 749,51	37,35	292°30'00"
31	333 191,91	2 178 715,01	37,35	281°47'09"
32	333 199,54	2 178 678,45	37,35	271°04'17"
33	333 200,24	2 178 641,11	37,35	260°21'26"
34	333 193,99	2 178 604,30	37,35	249°38'34"







35	333 180,99	2 178 569,28	37,35	238°55'43"
36	333 161,72	2 178 537,30	37,35	228°12'51"
37	333 136,83	2 178 509,45	37,35	217°30'00"
38	333 107,21	2 178 486,72	27,31	207°38'08"
39	333 083,01	2 178 474,05	3,65	268°51'15"
40	333 082,94	2 178 470,40	3,44	178°28'23"
41	333 079,50	2 178 470,49	3,67	269°03'39"

35. Объект культурного наследия «Церковь Митрофания», Воронежская область, Верхнемамонский район, с. Верхний Мамон, ул. Братская площадь, 2а

35.1. Графическое описание местоположения границ защитной зоны



Условные обозначения:

-  - граница защитной зоны
-  1, 2 - характерная точка границ защитной зоны
-  137 - кадастровый номер земельного участка
-  - граница земельного участка, включенная в ЕИРН
-  - граница кадастрового квартала
-  - объект культурного наследия


35.2. Перечень координат характерных точек границ защитной зоны

Наименование поворотных точек	Координаты поворотных точек в МСК-36		Мера линии, м	Дирекционный угол
	X	Y		
1	346272.99	2170456.39	30,2	245°56'49"
2	346260.68	2170428.81	30,35	247°24'23"
3	346249.02	2170400.79	32,5	238°23'54"
4	346231.99	2170373.11	30,04	229°13'30"
5	346212.37	2170350.36	28,69	220°43'53"
6	346190.63	2170331.64	3,76	342°40'24"
7	346194.22	2170330.52	10,24	246°45'53"
8	346190.18	2170321.11	10,41	157°52'17"
9	346180.54	2170325.03	11,86	256°53'22"
10	346177.85	2170313.48	5,06	167°12'03"
11	346172.92	2170314.60	5,38	178°43'20"
12	346167.54	2170314.72	2,37	099°13'26"
13	346167.16	2170317.06	14,57	209°58'44"
14	346154.54	2170309.78	9,89	199°51'51"
15	346145.24	2170306.42	31,79	195°44'59"
16	346114.64	2170297.79	25,63	188°47'50"
17	346089.31	2170293.87	28,48	181°20'53"
18	346060.84	2170293.20	29,79	171°46'39"
19	346031.36	2170297.46	40,69	162°22'32"
20	345992.58	2170309.78	25,13	160°58'52"
21	345968.82	2170317.97	30,43	152°35'04"
22	345941.81	2170331.98	25,96	143°26'37"
23	345920.96	2170347.44	20,01	138°36'24"
24	345905.95	2170360.67	30,81	129°32'54"
25	345886.33	2170384.43	18,09	123°53'31"
26	345876.24	2170399.45	17,19	117°32'56"
27	345868.29	2170414.69	32,85	110°47'27"
28	345856.63	2170445.40	24,61	102°53'24"
29	345851.14	2170469.39	8,04	108°42'19"
30	345848.56	2170477.01	7,17	118°55'22"
31	345845.09	2170483.29	4,39	019°18'09"
32	345849.23	2170484.74	7,18	090°52'40"
33	345849.12	2170491.92	21,18	089°04'49"
34	345849.46	2170513.10	27,01	082°37'11"







35	345852.93	2170539.89	8,26	105°44'09"
36	345850.69	2170547.84	4,9	020°03'47"
37	345855.29	2170549.52	13,77	073°56'04"
38	345859.10	2170562.75	4,48	121°46'30"
39	345856.74	2170566.56	5,08	045°00'00"
40	345860.33	2170570.15	7,58	128°24'43"
41	345855.62	2170576.09	6,19	041°59'14"
42	345860.22	2170580.23	5,24	318°29'05"
43	345864.14	2170576.76	18,27	075°48'14"
44	345868.62	2170594.47	23,56	068°48'13"
45	345877.14	2170616.44	31,17	063°03'54"
46	345891.26	2170644.23	36,87	053°26'50"
47	345913.22	2170673.85	37,24	044°13'00"
48	345939.91	2170699.82	6,06	092°10'25"
49	345939.68	2170705.88	17,87	019°47'39"
50	345956.49	2170711.93	21,66	025°44'56"
51	345976.00	2170721.34	40,4	019°26'38"
52	346014.10	2170734.79	45,68	007°37'22"
53	346059.38	2170740.85	40,46	355°51'39"
54	346099.73	2170737.93	40,84	342°46'02"
55	346138.74	2170725.83	43,72	331°50'48"
56	346177.29	2170705.20	34,45	327°45'30"
57	346206.43	2170686.82	21,57	322°11'42"
58	346223.47	2170673.60	28,94	310°35'57"
59	346242.30	2170651.63	33,4	305°43'02"
60	346261.80	2170624.51	50,41	291°39'51"
61	346280.41	2170577.66	52,83	276°48'56"
62	346286.68	2170525.20	38,84	263°00'18"
63	346281.95	2170486.65	31,56	253°30'21"

36. Объект культурного наследия «Школа земская, где учился Герой Советского Союза Харламов», Воронежская область, Верхнемамонский район, с. Верхний Мамон, ул. Василевского, 34

36.1. Графическое описание местоположения границ защитной зоны



Условные обозначения:

-  - граница защитной зоны
-  1, 2 - характерная точка границ защитной зоны
-  195 - кадастровый номер земельного участка
-  - граница земельного участка, включенная в ЕГРН
-  - граница кадастрового квартала
-  - объект культурного наследия

36.2. Перечень координат характерных точек границ защитной зоны

Наименование поворотных точек	Координаты поворотных точек в МСК-36		Мера линии, м	Дирекционный угол
	X	Y		
1	347 131,05	2 171 999,68	21,68	307°26'46"
2	347 144,23	2 171 982,47	13,15	052°54'44"
3	347 152,16	2 171 992,96	5,49	323°57'54"
4	347 156,60	2 171 989,73	15,05	232°38'34"
5	347 147,47	2 171 977,77	23,82	300°38'46"
6	347 159,61	2 171 957,28	32,61	292°34'41"
7	347 172,13	2 171 927,17	41,62	281°54'43"
8	347 180,72	2 171 886,45	46,8	269°36'30"
9	347 180,40	2 171 839,65	45,2	255°53'24"
10	347 169,38	2 171 795,81	54,14	243°26'06"
11	347 145,17	2 171 747,39	44,33	234°22'52"
12	347 119,35	2 171 711,35	48,49	220°02'51"
13	347 082,23	2 171 680,15	58,25	204°32'59"
14	347 029,25	2 171 655,95	24,04	192°13'35"
15	347 005,76	2 171 650,86	15,67	248°09'53"
16	346 999,93	2 171 636,31	8,39	161°18'22"
17	346 991,98	2 171 639,00	9,92	071°43'46"
18	346 995,09	2 171 648,42	37,41	179°13'08"
19	346 957,68	2 171 648,93	5,77	256°46'56"
20	346 956,36	2 171 643,31	10,05	164°28'11"
21	346 946,68	2 171 646,00	4,03	090°00'00"
22	346 946,68	2 171 650,03	48,09	166°45'51"
23	346 899,87	2 171 661,04	9,68	266°51'46"
24	346 899,34	2 171 651,37	8,07	180°00'00"
25	346 891,27	2 171 651,37	12,66	092°26'40"
26	346 890,73	2 171 664,02	41,61	153°56'24"
27	346 853,35	2 171 682,30	45,08	140°19'40"
28	346 818,65	2 171 711,08	13,7	133°22'25"
29	346 809,24	2 171 721,04	6,62	243°26'06"
30	346 806,28	2 171 715,12	4,77	151°10'43"
31	346 802,10	2 171 717,42	6,51	070°15'27"
32	346 804,30	2 171 723,55	34,94	122°25'15"
33	346 785,57	2 171 753,04	53,96	110°25'23"
34	346 766,74	2 171 803,61	9,48	145°24'15"







35	346 758,94	2 171 808,99	7,43	049°21'55"
36	346 763,78	2 171 814,63	49,31	093°26'29"
37	346 760,82	2 171 863,85	41,12	083°58'59"
38	346 765,13	2 171 904,74	46,71	069°48'00"
39	346 781,26	2 171 948,58	46,07	062°32'02"
40	346 802,51	2 171 989,46	60,88	046°25'51"
41	346 844,47	2 172 033,57	24,47	033°20'45"
42	346 864,91	2 172 047,02	42,82	020°35'37"
43	346 904,99	2 172 062,08	61,32	009°20'16"
44	346 965,50	2 172 072,03	46,89	353°43'09"
45	347 012,11	2 172 066,90	7,76	045°28'12"
46	347 017,55	2 172 072,43	10,76	318°34'43"
47	347 025,62	2 172 065,31	1,73	231°20'25"
48	347 024,54	2 172 063,96	37,08	338°44'06"
49	347 059,10	2 172 050,51	6,57	047°28'05"
50	347 063,54	2 172 055,35	8,05	326°36'22"
51	347 070,26	2 172 050,92	5,11	234°37'54"
52	347 067,30	2 172 046,75	32,1	330°38'25"
53	347 095,28	2 172 031,01	40,31	319°02'00"
54	347 125,72	2 172 004,58	2,98	048°32'32"
55	347 127,69	2 172 006,81	7,18	321°47'20"
56	347 133,33	2 172 002,37	3,53	229°42'57"

37. Объект культурного наследия «Церковь И. Богослова», Воронежская область, Верхнемамонский район, село Гороховка, улица Мира, 92 «г»

37.1. Графическое описание местоположения границ защитной зоны



Условные обозначения:

-  - граница защитной зоны
-  1, 2 - характерная точка границ защитной зоны
-  163 - кадастровый номер земельного участка
-  - граница земельного участка, включенная в ЕГРН
-  - граница кадастрового квартала
-  - объект культурного наследия

37.2. Перечень координат характерных точек границ защитной зоны







Наименование поворотных точек	Координаты поворотных точек в МСК-36		Мера линии, м	Дирекционный угол
	X	Y		
1	341 170,45	2 159 736,75	23,31	157°54'07"
2	341 148,85	2 159 745,52	51,82	145°36'28"
3	341 106,09	2 159 774,79	52,16	128°55'20"
4	341 073,32	2 159 815,37	49,28	113°33'48"
5	341 053,62	2 159 860,54	37,67	100°38'52"
6	341 046,66	2 159 897,56	68,94	089°26'06"
7	341 047,34	2 159 966,50	53,62	078°07'05"
8	341 058,38	2 160 018,97	63,79	060°30'05"
9	341 089,79	2 160 074,49	64,56	042°07'07"
10	341 137,68	2 160 117,79	60,92	025°04'34"
11	341 192,86	2 160 143,61	40,29	007°46'27"
12	341 232,78	2 160 149,06	35,14	359°24'47"
13	341 267,92	2 160 148,70	36,16	347°59'50"
14	341 303,29	2 160 141,18	44,66	336°46'34"
15	341 344,33	2 160 123,57	53,25	330°09'57"
16	341 390,52	2 160 097,08	65,41	312°03'01"
17	341 434,33	2 160 048,51	56,04	296°15'15"
18	341 459,12	2 159 998,25	60,66	277°43'17"
19	341 467,27	2 159 938,14	64,3	261°02'04"
20	341 457,25	2 159 874,63	56,38	248°03'59"
21	341 436,19	2 159 822,33	63,39	229°59'52"
22	341 395,44	2 159 773,77	54,45	213°17'46"
23	341 349,93	2 159 743,88	55,47	197°49'27"
24	341 297,12	2 159 726,90	65,03	184°11'19"
25	341 232,26	2 159 722,15	63,51	166°42'36"
1	341 170,45	2 159 736,75		

**38. Объект культурного наследия «Братская могила № 196»,
Воронежская область, Верхнемамонский район, с. Гороховка**

38.1. Графическое описание местоположения границ защитной зоны



Условные обозначения:


-  - граница защитной зоны
-  1, 2 - характерная точка границ защитной зоны
-  3-5 - кадастровый номер земельного участка
-  - граница земельного участка, включенная в ЕГРН
-  - граница кадастрового квартала
-  - объект культурного наследия

38.2. Перечень координат характерных точек границ защитной зоны







Наименование поворотных точек	Координаты поворотных точек в МСК-36		Мера линии, м	Дирекционный угол
	X	Y		
1	340 465,72	2 156 576,03	26,66	153°13'25"
2	340 441,92	2 156 588,04	37,04	142°08'24"
3	340 412,68	2 156 610,77	41,51	131°17'19"
4	340 385,29	2 156 641,96	47,87	118°27'17"
5	340 362,48	2 156 684,05	41,98	107°04'00"
6	340 350,16	2 156 724,18	38,4	095°38'06"
7	340 346,39	2 156 762,39	17,25	086°10'38"
8	340 347,54	2 156 779,60	19,88	081°31'24"
9	340 350,47	2 156 799,26	39,19	073°49'18"
10	340 361,39	2 156 836,90	37,36	063°26'06"
11	340 378,10	2 156 870,32	27,94	052°34'35"
12	340 395,08	2 156 892,51	16,55	077°34'35"
13	340 398,64	2 156 908,67	5,81	351°53'02"
14	340 404,39	2 156 907,85	8,12	258°20'38"
15	340 402,75	2 156 899,90	26,2	040°34'22"
16	340 422,65	2 156 916,94	40,48	035°20'49"
17	340 455,67	2 156 940,36	40,85	024°42'06"
18	340 492,78	2 156 957,43	39,55	013°11'48"
19	340 531,29	2 156 966,46	44,62	001°10'53"
20	340 575,90	2 156 967,38	37,87	349°23'36"
21	340 613,12	2 156 960,41	29,46	339°55'44"
22	340 640,79	2 156 950,30	58,16	328°29'08"
23	340 690,37	2 156 919,90	49,48	310°28'01"
24	340 722,48	2 156 882,26	40,49	299°07'44"
25	340 742,19	2 156 846,89	36,34	289°37'54"
26	340 754,40	2 156 812,66	34,48	276°29'40"
27	340 758,30	2 156 778,40	42,89	267°26'52"
28	340 756,39	2 156 735,55	37,58	255°05'14"
29	340 746,72	2 156 699,24	51,66	243°58'50"
30	340 724,06	2 156 652,82	36,79	230°44'48"
31	340 700,78	2 156 624,33	57,54	218°13'56"
32	340 655,58	2 156 588,72	57,71	203°05'11"
33	340 602,49	2 156 566,09	46,23	190°01'44"
34	340 556,97	2 156 558,04	42,79	177°03'58"
35	340 514,24	2 156 560,23	51,03	161°57'46"

39. Объект культурного наследия «Братская могила № 195», Воронежская область, Верхнемамонский район, с. Дерезовка

39.1. Графическое описание местоположения границ защитной зоны



Условные обозначения:

-  - граница защитной зоны
-  1, 2 - характерная точка границ защитной зоны
-  43 - кадастровый номер земельного участка
-  - граница земельного участка, включенная в ЕГРН
-  - граница кадастрового квартала
-  - объект культурного наследия


39.2. Перечень координат характерных точек границ защитной зоны

Наименование поворотных точек	Координаты поворотных точек в МСК-36		Мера линии, м	Дирекционный угол
	X	Y		
1	337 453,98	2 165 895,06	18,68	050°55'59"
2	337 465,75	2 165 909,56	14,5	038°37'00"
3	337 477,08	2 165 918,61	33,25	035°51'37"
4	337 504,03	2 165 938,09	35,55	027°42'40"
5	337 535,50	2 165 954,62	29,75	017°13'23"
6	337 563,92	2 165 963,43	41,11	008°35'22"
7	337 604,57	2 165 969,57	39,92	356°44'26"
8	337 644,43	2 165 967,30	46,72	343°40'44"
9	337 689,27	2 165 954,17	36,59	331°29'40"
10	337 721,42	2 165 936,71	30,74	323°25'28"
11	337 746,11	2 165 918,39	31,72	313°50'15"
12	337 768,08	2 165 895,51	33,54	304°33'09"
13	337 787,10	2 165 867,89	32,63	294°36'35"
14	337 800,69	2 165 838,22	4,88	013°22'54"
15	337 805,44	2 165 839,35	13,92	291°58'38"
16	337 810,65	2 165 826,44	5,3	199°58'26"
17	337 805,67	2 165 824,63	12,19	285°04'25"
18	337 808,84	2 165 812,86	40,29	282°00'16"
19	337 817,22	2 165 773,45	37,59	270°00'00"
20	337 817,22	2 165 735,86	25,51	260°17'38"
21	337 812,92	2 165 710,72	25,1	254°49'44"
22	337 806,35	2 165 686,49	36,08	245°31'23"
23	337 791,40	2 165 653,65	28,64	235°18'40"
24	337 775,10	2 165 630,10	33,82	227°26'41"
25	337 752,23	2 165 605,19	35,02	217°54'03"
26	337 724,60	2 165 583,68	38,91	204°46'49"
27	337 689,27	2 165 567,37	32,47	195°46'41"
28	337 658,02	2 165 558,54	14,54	198°08'54"
29	337 644,20	2 165 554,01	42,07	188°02'50"
30	337 602,54	2 165 548,12	36,38	175°00'03"
31	337 566,30	2 165 551,29	30,12	167°49'41"
32	337 536,86	2 165 557,64	27,33	158°06'33"
33	337 511,50	2 165 567,83	37,95	147°55'50"
34	337 479,34	2 165 587,98	30,66	138°53'16"







35	337 456,24	2 165 608,14	32,82	129°23'55"
36	337 435,41	2 165 633,50	24,43	124°26'40"
37	337 421,59	2 165 653,65	27,14	115°41'48"
38	337 409,82	2 165 678,11	29,51	107°52'56"
39	337 400,76	2 165 706,19	41,55	097°12'13"
40	337 395,55	2 165 747,41	23,78	088°54'57"
41	337 396,00	2 165 771,19	29,4	077°59'13"
42	337 402,12	2 165 799,95	23,86	073°27'51"
43	337 408,91	2 165 822,82	22,2	065°15'33"
44	337 418,20	2 165 842,98	28,98	057°42'50"
45	337 433,68	2 165 867,48	34,25	053°38'44"

40. Объект культурного наследия «Дом Зиновьева», Воронежская область, Верхнемамонский район, село Лозовое

40.1. Графическое описание местоположения границ защитной зоны



Условные обозначения:

-  - граница защитной зоны
-  1, 2 - характерная точка границ защитной зоны
-  :12 - кадастровый номер земельного участка
-  - граница земельного участка, включенная в ЕГРН
-  - граница кадастрового квартала
-  - объект культурного наследия

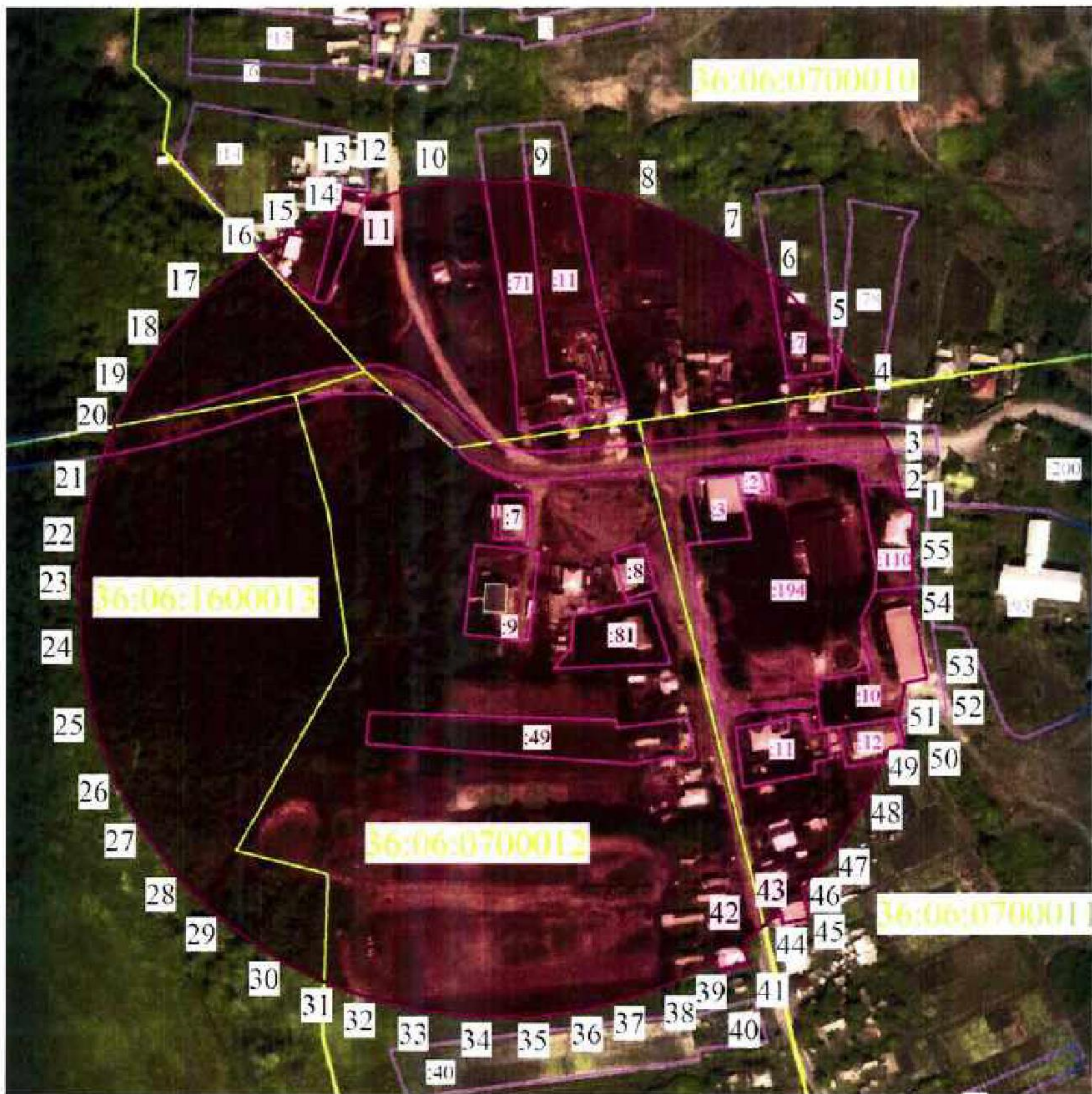
40.2. Перечень координат характерных точек границ защитной зоны

Наименование поворотных точек	Координаты поворотных точек в МСК-36		Мера линии, м	Дирекционный угол
	X	Y		
1	360 023,35	2 170 769,94	23,48	318°37'33"
2	360 040,97	2 170 754,42	28,71	310°26'12"
3	360 059,59	2 170 732,57	36,89	302°54'22"
4	360 079,63	2 170 701,60	37,8	291°20'44"
5	360 093,39	2 170 666,39	30,73	281°00'49"
6	360 099,26	2 170 636,23	33,64	272°45'37"
7	360 100,88	2 170 602,63	35,87	263°11'45"
8	360 096,63	2 170 567,01	25,29	253°44'36"
9	360 089,55	2 170 542,73	31,71	245°52'34"
10	360 076,59	2 170 513,79	29,02	236°05'47"
11	360 060,40	2 170 489,70	29,55	228°53'00"
12	360 040,97	2 170 467,44	34,62	220°01'11"
13	360 014,46	2 170 445,18	43,73	210°36'40"
14	359 976,82	2 170 422,91	33,73	198°31'54"
15	359 944,84	2 170 412,19	40,3	188°22'31"
16	359 904,97	2 170 406,32	27,74	178°19'37"
17	359 877,24	2 170 407,13	28,94	170°19'57"
18	359 848,71	2 170 411,99	28,54	161°49'54"
19	359 821,59	2 170 420,89	29,61	154°29'27"
20	359 794,87	2 170 433,64	35,34	143°51'00"
21	359 766,33	2 170 454,49	33,05	134°45'17"
22	359 743,06	2 170 477,96	3,89	207°52'55"
23	359 739,62	2 170 476,14	8,26	126°02'15"
24	359 734,76	2 170 482,82	2,37	031°00'19"
25	359 736,79	2 170 484,04	29,13	124°15'26"
26	359 720,39	2 170 508,12	25,25	117°10'26"
27	359 708,86	2 170 530,58	1,73	200°19'23"
28	359 707,24	2 170 529,98	5,67	124°52'04"
29	359 704,00	2 170 534,63	2,86	045°08'29"
30	359 706,02	2 170 536,66	24,38	107°22'20"
31	359 698,74	2 170 559,93	31,08	100°30'39"
32	359 693,07	2 170 590,49	27,35	092°32'09"
33	359 691,86	2 170 617,81	32,82	083°16'48"
34	359 695,70	2 170 650,40	41,22	072°16'22"







35	359 708,25	2 170 689,66	27,23	061°26'24"
36	359 721,27	2 170 713,58	38,59	053°48'04"
37	359 744,06	2 170 744,72	36,49	044°37'21"
38	359 770,03	2 170 770,35	33,85	035°09'35"
39	359 797,70	2 170 789,84	30,96	025°33'49"
40	359 825,63	2 170 803,20	34,95	014°45'07"
41	359 859,43	2 170 812,10	35,61	005°53'01"
42	359 894,85	2 170 815,75	37,22	354°22'20"
43	359 931,89	2 170 812,10	32	346°50'59"
44	359 963,05	2 170 804,82	42,46	334°17'31"
45	360 001,31	2 170 786,40	17,83	323°59'30"
46	360 015,73	2 170 775,92	4,42	022°19'51"
47	360 019,82	2 170 777,60	8,43	294°44'31"

**41. Объект культурного наследия «Мельница паровая»,
Воронежская область, Верхнемамонский район, село Лозовое**

41.1. Графическое описание местоположения границ защитной зоны



Условные обозначения:

-  - граница защитной зоны
-  1, 2 - характерная точка границ защитной зоны
-  3 - кадастровый номер земельного участка
-  - граница земельного участка, включенная в ЕГРН
-  - граница кадастрового квартала
-  - объект культурного наследия


41.2. Перечень координат характерных точек границ защитной зоны

Наименование поворотных точек	Координаты поворотных точек в МСК-36		Мера линии, м	Дирекционный угол
	X	Y		
1	361 604,24	2 170 464,15	4,23	300°15'58"
2	361 606,37	2 170 460,50	29,06	345°02'45"
3	361 634,45	2 170 453,00	36,07	335°50'38"
4	361 667,36	2 170 438,24	35,57	325°08'38"
5	361 696,55	2 170 417,91	33,39	315°47'20"
6	361 720,48	2 170 394,63	31,56	304°51'29"
7	361 738,52	2 170 368,73	43,99	296°33'33"
8	361 758,19	2 170 329,38	50,74	280°48'10"
9	361 767,70	2 170 279,54	51,48	269°37'58"
10	361 767,37	2 170 228,06	35,4	255°28'23"
11	361 758,49	2 170 193,79	4,23	020°29'33"
12	361 762,45	2 170 195,27	12,65	273°43'03"
13	361 763,27	2 170 182,65	9,32	189°19'15"
14	361 754,07	2 170 181,14	27,03	245°18'44"
15	361 742,78	2 170 156,58	21,99	239°02'59"
16	361 731,47	2 170 137,72	32,84	230°15'49"
17	361 710,48	2 170 112,47	28,84	220°23'17"
18	361 688,51	2 170 093,78	26,37	213°35'15"
19	361 666,54	2 170 079,19	20,75	205°44'15"
20	361 647,85	2 170 070,18	31,47	199°29'19"
21	361 618,18	2 170 059,68	27,2	190°45'53"
22	361 591,46	2 170 054,60	22,39	185°02'54"
23	361 569,16	2 170 052,63	30,84	178°09'37"
24	361 538,34	2 170 053,62	37,53	170°57'16"
25	361 501,28	2 170 059,52	32,89	159°34'13"
26	361 470,46	2 170 071,00	25,6	151°18'46"
27	361 448,00	2 170 083,29	31,84	142°57'13"
28	361 422,59	2 170 102,47	26,09	134°45'06"
29	361 404,22	2 170 121,00	36,17	125°45'51"
30	361 383,08	2 170 150,35	27,28	116°25'27"
31	361 370,94	2 170 174,78	21,1	109°58'51"
32	361 363,73	2 170 194,61	26,01	103°51'36"
33	361 357,50	2 170 219,86	29,99	095°38'45"
34	361 354,55	2 170 249,70	26,72	090°42'27"







35	361 354,22	2 170 276,42	25,11	082°51'49"
36	361 357,34	2 170 301,34	20,48	075°38'17"
37	361 362,42	2 170 321,18	25,26	070°17'18"
38	361 370,94	2 170 344,96	25,38	061°25'32"
39	361 383,08	2 170 367,25	6,05	167°30'07"
40	361 377,17	2 170 368,56	14,72	075°48'12"
41	361 380,78	2 170 382,83	10,76	352°05'45"
42	361 391,44	2 170 381,35	23,01	049°03'11"
43	361 406,52	2 170 398,73	5,98	170°34'09"
44	361 400,62	2 170 399,71	13,32	080°05'57"
45	361 402,91	2 170 412,83	14,86	346°32'03"
46	361 417,36	2 170 409,37	24,18	040°40'24"
47	361 435,70	2 170 425,13	29,27	031°00'27"
48	361 460,79	2 170 440,21	28,83	025°15'30"
49	361 486,86	2 170 452,51	7,6	082°35'40"
50	361 487,84	2 170 460,05	14,41	348°10'59"
51	361 501,94	2 170 457,10	17,87	011°05'46"
52	361 519,48	2 170 460,54	10,52	079°12'11"
53	361 521,45	2 170 470,87	36,88	349°13'57"
54	361 557,68	2 170 463,98	27,86	359°04'29"
55	361 585,54	2 170 463,53	18,71	001°53'56"

**42. Объект культурного наследия «Церковь Вознесения»,
Воронежская область, Верхнемамонский район, с. Мамонтовка, ул.
Советская, 9**

42.1. Графическое описание местоположения границ защитной зоны



Условные обозначения:

-  - граница защитной зоны
-  1, 2 - характерная точка границ защитной зоны
-  :60 - кадастровый номер земельного участка
-  - граница земельного участка, включенная в ЕГРН
-  - граница кадастрового квартала
-  - объект культурного наследия

42.2. Перечень координат характерных точек границ защитной зоны

Наименование поворотных точек	Координаты поворотных точек в МСК-36		Мера линии, м	Дирекционный угол
	X	Y		
1	372 435,86	2 180 170,48	25,51	359°26'19"
2	372 461,37	2 180 170,23	32,63	351°24'55"
3	372 493,63	2 180 165,36	34,89	341°53'51"
4	372 526,79	2 180 154,52	33,43	340°29'50"
5	372 558,30	2 180 143,36	34,13	329°59'11"
6	372 587,85	2 180 126,29	31,94	320°25'27"
7	372 612,47	2 180 105,94	43,34	310°04'35"
8	372 640,37	2 180 072,78	48,16	297°36'48"
9	372 662,69	2 180 030,11	50,99	281°53'38"
10	372 673,20	2 179 980,21	45,3	269°09'55"
11	372 672,54	2 179 934,91	41,81	254°59'11"
12	372 661,71	2 179 894,53	18,72	248°22'09"
13	372 654,81	2 179 877,13	29,94	254°45'42"
14	372 646,94	2 179 848,24	43,63	241°41'25"
15	372 626,25	2 179 809,83	6,64	290°15'48"
16	372 628,55	2 179 803,60	11,3	215°33'41"
17	372 619,36	2 179 797,03	41,09	225°57'59"
18	372 590,80	2 179 767,49	16,88	217°06'03"
19	372 577,34	2 179 757,31	5,65	305°29'26"
20	372 580,62	2 179 752,71	12,86	217°44'03"
21	372 570,45	2 179 744,84	5,58	130°16'43"
22	372 566,84	2 179 749,10	42,14	205°21'40"
23	372 528,76	2 179 731,05	32,74	195°43'01"
24	372 497,24	2 179 722,18	33,71	186°42'43"
25	372 463,76	2 179 718,24	38,88	175°08'45"
26	372 425,02	2 179 721,53	37,99	167°32'00"
27	372 387,93	2 179 729,73	32,71	162°28'25"
28	372 356,74	2 179 739,58	35,84	151°33'15"
29	372 325,23	2 179 756,65	40,52	142°34'53"
30	372 293,05	2 179 781,27	44,81	129°02'57"
31	372 264,82	2 179 816,07	45,81	117°17'52"
32	372 243,81	2 179 856,78	44,75	100°33'33"
33	372 235,61	2 179 900,77	27,25	099°00'59"
34	372 231,34	2 179 927,68	22,7	086°41'29"







35	372 232,65	2 179 950,34	15,03	126°07'22"
36	372 223,79	2 179 962,48	15,15	029°53'59"
37	372 236,92	2 179 970,03	33,87	073°40'25"
38	372 246,44	2 180 002,53	33,69	074°45'03"
39	372 255,30	2 180 035,03	38,34	065°11'10"
40	372 271,39	2 180 069,83	46,1	054°16'07"
41	372 298,31	2 180 107,25	41,19	040°48'23"
42	372 329,49	2 180 134,17	35,24	027°45'01"
43	372 360,68	2 180 150,58	43,35	021°19'13"
44	372 401,06	2 180 166,34	17,12	012°10'10"
45	372 417,80	2 180 169,95	12,32	048°13'25"
46	372 426,01	2 180 179,14	13,12	318°40'42"

43. Объект культурного наследия «Церковь Михаила Архангела», Воронежская область, Верхнемамонский район, с. Нижний Мамон, ул. 8 Марта, 65

43.1. Графическое описание местоположения границ защитной зоны



Условные обозначения:

-  - граница защитной зоны
-  1, 2 - характерная точка границ защитной зоны
-  65 - кадастровый номер земельного участка
-  - граница земельного участка, включенная в ЕГРН
-  - граница кадастрового квартала
-  - объект культурного наследия


43.2. Перечень координат характерных точек границ защитной зоны

Наименование поворотных точек	Координаты поворотных точек в МСК-36		Мера линии, м	Дирекционный угол
	X	Y		
1	347 576,41	2 179 446,71	7,18	151°53'58"
2	347 570,08	2 179 450,09	2,15	063°26'06"
3	347 571,04	2 179 452,01	18	135°51'18"
4	347 558,12	2 179 464,55	23,6	126°01'13"
5	347 544,24	2 179 483,64	21,77	124°32'13"
6	347 531,90	2 179 501,57	32,04	123°13'08"
7	347 514,35	2 179 528,37	25,72	113°52'27"
8	347 503,94	2 179 551,89	30,14	106°20'32"
9	347 495,46	2 179 580,81	25,34	098°19'42"
10	347 491,79	2 179 605,88	16,11	137°53'38"
11	347 479,84	2 179 616,68	7,91	045°00'00"
12	347 485,43	2 179 622,27	5,46	317°53'45"
13	347 489,48	2 179 618,61	32,04	092°45'19"
14	347 487,94	2 179 650,61	29,95	082°36'50"
15	347 491,79	2 179 680,31	22,73	075°14'32"
16	347 497,58	2 179 702,29	44,28	066°06'54"
17	347 515,51	2 179 742,78	9,47	146°40'45"
18	347 507,60	2 179 747,98	13,62	052°27'25"
19	347 515,90	2 179 758,78	7,86	328°59'56"
20	347 522,64	2 179 754,73	16,12	053°16'20"
21	347 532,28	2 179 767,65	2,86	132°09'57"
22	347 530,36	2 179 769,77	13,38	053°48'55"
23	347 538,26	2 179 780,57	3,75	325°32'48"
24	347 541,35	2 179 778,45	35,51	041°28'22"
25	347 567,96	2 179 801,97	23,15	032°45'49"
26	347 587,43	2 179 814,50	26,65	026°12'33"
27	347 611,34	2 179 826,27	18,15	022°28'53"
28	347 628,11	2 179 833,21	22,36	012°56'55"
29	347 649,90	2 179 838,22	32,75	005°44'50"
30	347 682,49	2 179 841,50	18,91	002°20'03"
31	347 701,38	2 179 842,27	26,03	000°51'30"
32	347 727,41	2 179 842,66	33,58	353°23'59"
33	347 760,77	2 179 838,80	29,11	343°50'37"
34	347 788,73	2 179 830,70	28,13	335°42'46"







35	347 814,37	2 179 819,13	28,25	327°49'45"
36	347 838,28	2 179 804,09	30,22	319°24'55"
37	347 861,23	2 179 784,43	29,51	311°16'38"
38	347 880,70	2 179 762,25	30,6	302°23'11"
39	347 897,09	2 179 736,41	5,37	021°04'05"
40	347 902,10	2 179 738,34	16,3	295°59'00"
41	347 909,24	2 179 723,69	5,52	205°27'00"
42	347 904,26	2 179 721,32	25,55	289°45'39"
43	347 912,90	2 179 697,27	27,26	282°40'12"
44	347 918,88	2 179 670,67	38,84	273°41'26"
45	347 921,38	2 179 631,91	30,5	272°32'13"
46	347 922,73	2 179 601,44	33,46	264°35'52"
47	347 919,58	2 179 568,13	3,62	035°05'45"
48	347 922,54	2 179 570,21	4,66	299°41'57"
49	347 924,85	2 179 566,16	7,49	212°00'49"
50	347 918,50	2 179 562,19	23,85	255°19'43"
51	347 912,46	2 179 539,12	9,55	295°24'42"
52	347 916,56	2 179 530,49	10,19	209°27'32"
53	347 907,69	2 179 525,48	21,91	242°46'48"
54	347 897,67	2 179 506,00	30,56	238°24'22"
55	347 881,66	2 179 479,97	43,3	228°25'37"
56	347 852,93	2 179 447,58	34,86	213°31'17"
57	347 823,87	2 179 428,33	41,47	204°47'30"
58	347 786,22	2 179 410,94	35,57	196°21'41"
59	347 752,09	2 179 400,92	28,84	188°27'11"
60	347 723,56	2 179 396,68	39,53	179°26'57"
61	347 684,03	2 179 397,06	25,08	167°33'55"
62	347 659,54	2 179 402,46	33,29	161°46'38"
63	347 627,92	2 179 412,87	29,56	149°25'07"
64	347 602,47	2 179 427,91	32,13	144°11'34"

44. Объект культурного наследия «Церковь И. Богослова», Воронежская область, Верхнемамонский район, село Нижний Мамон, улица Первомайская, 4а

44.1. Графическое описание местоположения границ защитной зоны



Условные обозначения:

-  - граница защитной зоны
-  1, 2 - характерная точка границ защитной зоны
-  - кадастровый номер земельного участка
-  - граница земельного участка, включенная в ЕГРН
-  - граница кадастрового квартала
-  - объект культурного наследия

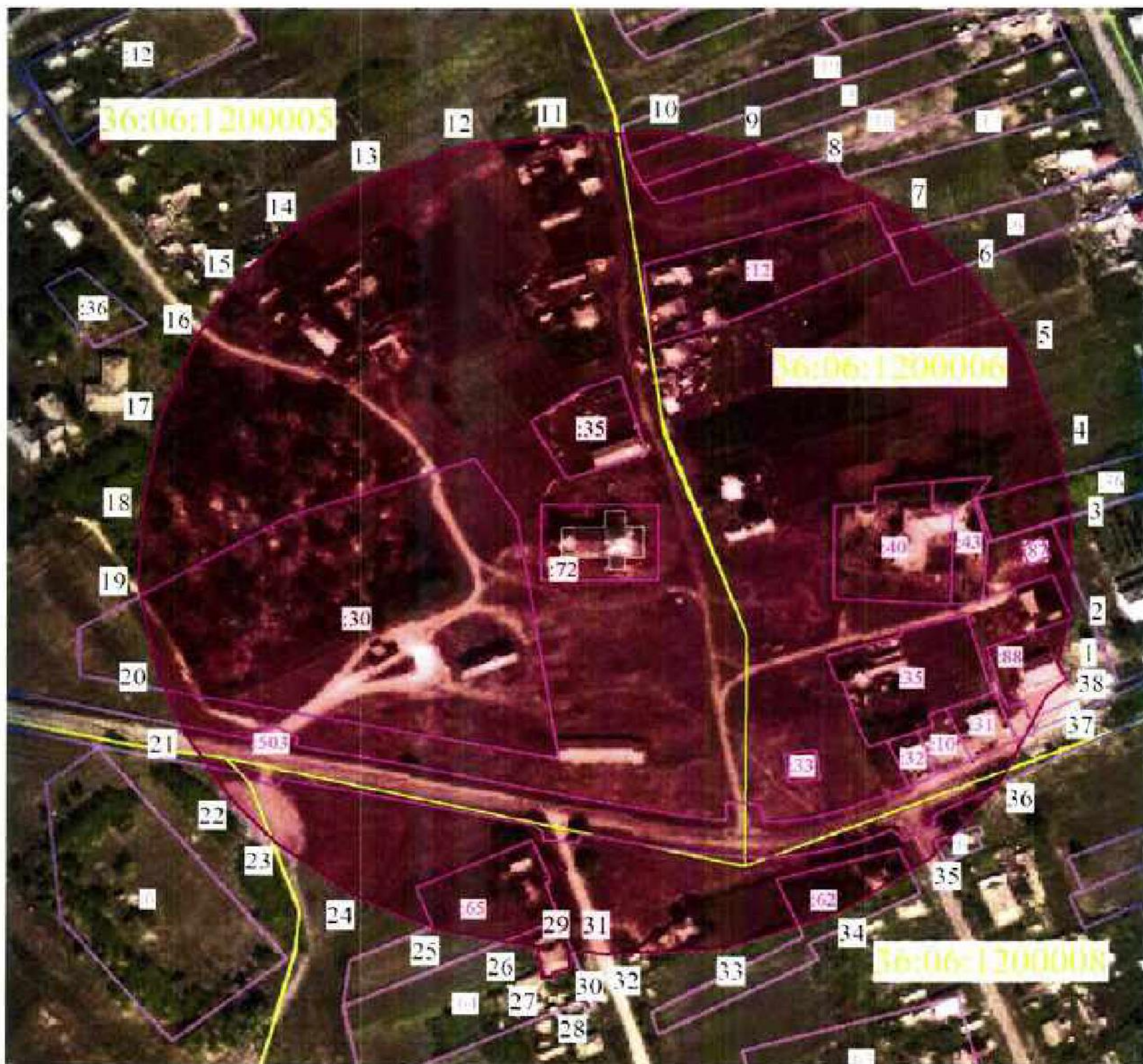
44.2. Перечень координат характерных точек границ защитной зоны

Наименование поворотных точек	Координаты поворотных точек в МСК-36		Мера линии, м	Дирекционный угол
	X	Y		
1	345 693,17	2 181 142,12	5,23	239°24'44"
2	345 690,51	2 181 137,62	3,43	342°40'33"
3	345 693,78	2 181 136,60	17,68	240°11'12"
4	345 684,99	2 181 121,26	19,18	148°30'50"
5	345 668,63	2 181 131,28	3,09	066°20'20"
6	345 669,87	2 181 134,11	20,79	195°18'47"
7	345 649,82	2 181 128,62	24,67	186°11'20"
8	345 625,29	2 181 125,96	24,13	180°28'30"
9	345 601,16	2 181 125,76	14,27	174°02'44"
10	345 586,97	2 181 127,24	18,97	169°49'39"
11	345 568,30	2 181 130,59	2,85	249°54'50"
12	345 567,32	2 181 127,91	8,99	160°46'45"
13	345 558,83	2 181 130,87	2,01	075°16'16"
14	345 559,34	2 181 132,81	13,68	163°02'09"
15	345 546,26	2 181 136,80	19,11	161°17'24"
16	345 528,16	2 181 142,93	22	157°35'04"
17	345 507,82	2 181 151,32	26	150°48'46"
18	345 485,12	2 181 164,00	23,22	143°13'44"
19	345 466,52	2 181 177,90	22,49	135°56'13"
20	345 450,36	2 181 193,54	21,89	130°49'53"
21	345 436,05	2 181 210,10	29,53	122°41'40"
22	345 420,10	2 181 234,95	21,26	116°34'38"
23	345 410,59	2 181 253,96	19,53	109°34'01"
24	345 404,05	2 181 272,36	22,52	103°39'57"
25	345 398,73	2 181 294,24	23,98	096°36'34"
26	345 395,97	2 181 318,06	19,02	091°14'06"
27	345 395,56	2 181 337,08	23,75	084°03'15"
28	345 398,02	2 181 360,70	20,44	081°57'26"
29	345 400,88	2 181 380,94	12,91	081°48'26"
30	345 402,72	2 181 393,72	21,48	074°00'12"
31	345 408,64	2 181 414,37	12,25	152°09'31"
32	345 397,81	2 181 420,09	32,88	063°35'55"
33	345 412,43	2 181 449,54	10,44	334°45'39"
34	345 421,87	2 181 445,09	22,62	063°47'50"







35	345 431,86	2 181 465,39	19,74	058°06'19"
36	345 442,29	2 181 482,15	22,61	052°44'42"
37	345 455,98	2 181 500,15	20,53	045°22'30"
38	345 470,40	2 181 514,76	21,83	040°15'45"
39	345 487,06	2 181 528,87	21,38	033°41'24"
40	345 504,85	2 181 540,73	21,18	027°55'57"
41	345 523,56	2 181 550,65	25,33	020°32'44"
42	345 547,28	2 181 559,54	11,9	019°04'27"
43	345 558,53	2 181 563,43	8,9	048°13'58"
44	345 564,46	2 181 570,07	6,58	318°08'32"
45	345 569,36	2 181 565,68	24,67	006°12'43"
46	345 593,89	2 181 568,35	11,56	046°21'59"
47	345 601,87	2 181 576,72	10,93	316°08'58"
48	345 609,75	2 181 569,15	13,54	355°15'14"
49	345 623,24	2 181 568,03	20,28	353°20'41"
50	345 643,38	2 181 565,68	11,59	348°18'08"
51	345 654,73	2 181 563,33	11	052°09'42"
52	345 661,48	2 181 572,02	13,34	319°20'51"
53	345 671,60	2 181 563,33	4,82	231°54'59"
54	345 668,63	2 181 559,54	21,34	340°42'27"
55	345 688,77	2 181 552,49	19,6	337°03'31"
56	345 706,82	2 181 544,85	23,01	055°10'38"
57	345 719,96	2 181 563,74	15,26	327°34'50"
58	345 732,84	2 181 555,56	21,18	233°13'58"
59	345 720,16	2 181 538,59	28,58	326°04'55"
60	345 743,88	2 181 522,64	33,87	317°27'11"
61	345 768,83	2 181 499,74	34,97	307°51'23"
62	345 790,29	2 181 472,13	28,26	297°08'11"
63	345 803,18	2 181 446,98	44,81	288°20'31"
64	345 817,28	2 181 404,45	41,52	275°56'38"
65	345 821,58	2 181 363,15	32,51	269°37'48"
66	345 821,37	2 181 330,64	37,74	260°20'44"
67	345 815,04	2 181 293,43	38,97	249°05'10"
68	345 801,13	2 181 257,03	27,34	243°49'43"
69	345 789,07	2 181 232,49	32,45	237°36'46"
70	345 771,69	2 181 205,09	35,61	227°46'38"
71	345 747,76	2 181 178,72	33,37	217°47'37"
72	345 721,39	2 181 158,27	32,51	209°46'55"

45. Объект культурного наследия «Церковь Косьмы и Дамиана», Воронежская область, Верхнемамонский район, с. Осетровка, ул. Алпеева, 33 А

45.1. Графическое описание местоположения границ защитной зоны



Условные обозначения:

-  - граница защитной зоны
-  1, 2 - характерная точка границ защитной зоны
-  :30 - кадастровый номер земельного участка
-  - граница земельного участка, включенная в ЕГРН
-  - граница кадастрового квартала
-  - объект культурного наследия

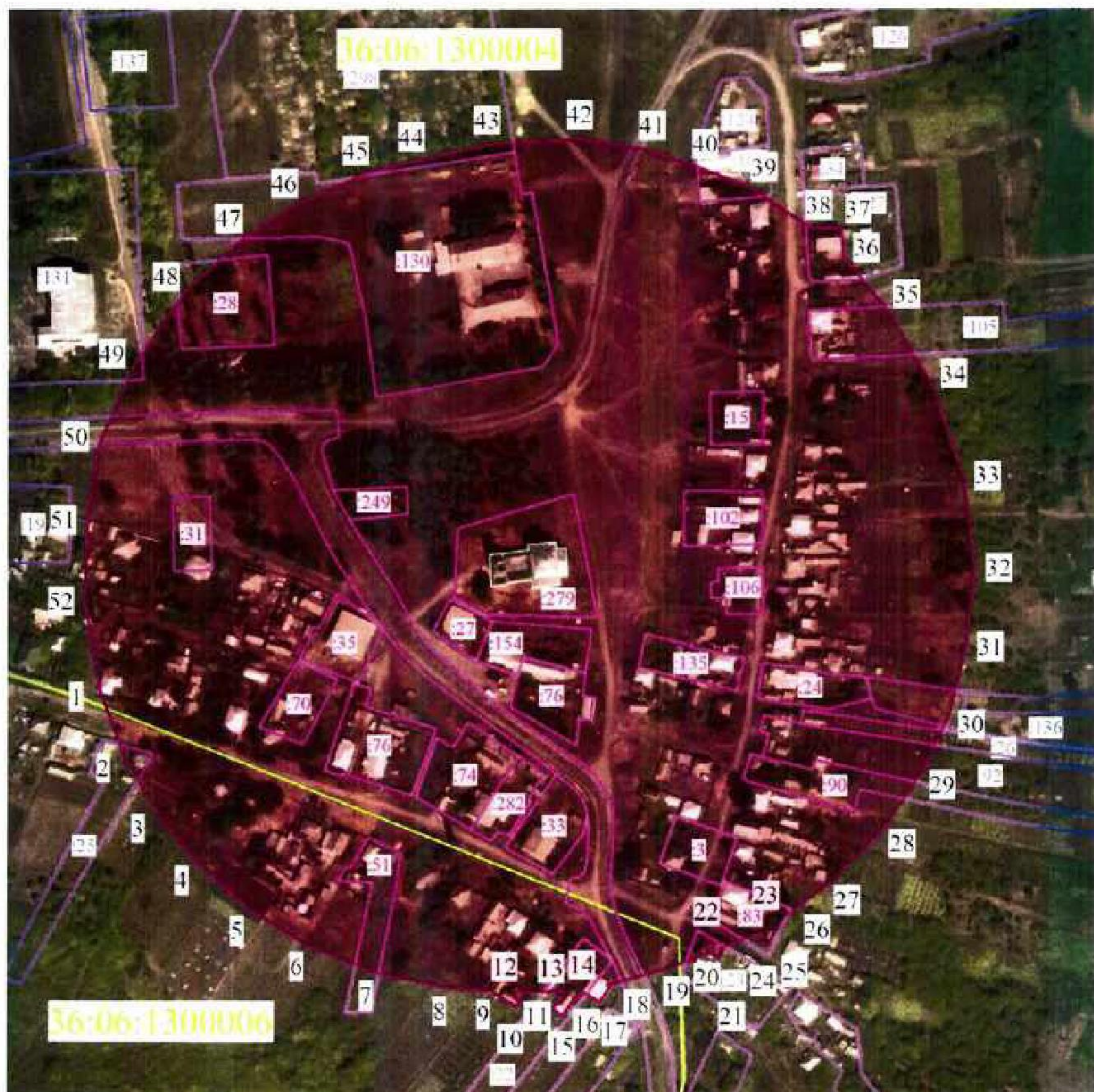
45.2. Перечень координат характерных точек границ защитной зоны

Наименование поворотных точек	Координаты поворотных точек в МСК-36		Мера линии, м	Дирекционный угол
	X	Y		
1	344 474,50	2 177 746,62	28,96	013°22'43"
2	344 502,67	2 177 753,32	47,74	359°11'02"
3	344 550,41	2 177 752,64	40,3	349°54'41"
4	344 590,09	2 177 745,58	48,82	340°41'34"
5	344 636,16	2 177 729,44	47,19	325°45'03"
6	344 675,17	2 177 702,88	41,85	314°20'30"
7	344 704,42	2 177 672,95	43,25	300°21'34"
8	344 726,28	2 177 635,63	38,5	289°23'08"
9	344 739,06	2 177 599,31	39,75	278°15'31"
10	344 744,77	2 177 559,97	51,83	267°45'59"
11	344 742,75	2 177 508,18	42,67	263°12'59"
12	344 737,71	2 177 465,81	44,16	249°29'33"
13	344 722,24	2 177 424,45	44,95	236°54'39"
14	344 697,70	2 177 386,79	39	224°59'23"
15	344 670,12	2 177 359,22	31,98	213°51'32"
16	344 643,56	2 177 341,40	45,65	202°58'34"
17	344 601,53	2 177 323,58	47,89	190°31'43"
18	344 554,45	2 177 314,83	37,71	183°03'18"
19	344 516,79	2 177 312,82	46,56	169°10'48"
20	344 471,06	2 177 321,56	34,84	157°53'47"
21	344 438,78	2 177 334,67	41,14	147°20'42"
22	344 404,14	2 177 356,87	29,98	136°49'30"
23	344 382,28	2 177 377,38	45,26	125°55'50"
24	344 355,72	2 177 414,03	41,24	114°03'15"
25	344 338,91	2 177 451,69	50,78	101°27'37"
26	344 328,82	2 177 501,46	15,26	172°23'44"
27	344 313,69	2 177 503,48	5,38	090°00'00"
28	344 313,69	2 177 508,86	3,38	005°36'33"
29	344 317,05	2 177 509,19	8,13	082°51'58"
30	344 318,06	2 177 517,26	9,76	001°59'50"
31	344 327,81	2 177 517,60	16,93	096°51'08"
32	344 325,79	2 177 534,41	56,26	086°33'57"
33	344 329,16	2 177 590,57	56,89	071°01'59"
34	344 347,65	2 177 644,37	50,09	057°03'09"







35	344 374,89	2 177 686,40	49,82	040°53'53"
36	344 412,55	2 177 719,02	51,24	026°05'06"
37	344 458,57	2 177 741,55	12,43	049°12'31"
38	344 466,69	2 177 750,96	8,93	330°56'21"

46. Объект культурного наследия «Церковь св. Луки», Воронежская область, Верхнемамонский район, село Приречное, ул. Ленина, д. 87а

46.1. Графическое описание местоположения границ защитной зоны



Условные обозначения:

-  - граница защитной зоны
-  1, 2 - характерная точка границ защитной зоны
-  :74 - кадастровый номер земельного участка
-  - граница земельного участка, включенная в ЕГРН
-  - граница кадастрового квартала
-  - объект культурного наследия

46.2. Перечень координат характерных точек границ защитной зоны

Наименование поворотных точек	Координаты поворотных точек в МСК-36		Мера линии, м	Дирекционный угол
	X	Y		
1	352 728,34	2 177 850,43	35,81	159°49'27"
2	352 694,73	2 177 862,78	32,92	149°58'36"
3	352 666,23	2 177 879,25	31,64	140°32'24"
4	352 641,80	2 177 899,36	34,93	132°12'55"
5	352 618,33	2 177 925,23	32,31	120°44'52"
6	352 601,81	2 177 953,00	35	112°31'41"
7	352 588,40	2 177 985,33	35,45	101°41'02"
8	352 581,22	2 178 020,05	24,05	095°09'12"
9	352 579,06	2 178 044,00	15,03	120°38'36"
10	352 571,40	2 178 056,93	4,23	042°42'06"
11	352 574,51	2 178 059,80	5,6	313°20'04"
12	352 578,35	2 178 055,73	24,91	088°22'00"
13	352 579,06	2 178 080,63	10,23	212°35'14"
14	352 570,44	2 178 075,12	5,46	127°51'24"
15	352 567,09	2 178 079,43	15,09	035°57'57"
16	352 579,30	2 178 088,29	10,93	118°46'10"
17	352 574,04	2 178 097,87	10,16	034°27'23"
18	352 582,42	2 178 103,62	29,63	074°03'17"
19	352 590,56	2 178 132,11	21,22	069°31'57"
20	352 597,98	2 178 151,99	5,05	121°23'31"
21	352 595,35	2 178 156,30	6,2	027°33'23"
22	352 600,85	2 178 159,17	20,86	068°25'41"
23	352 608,52	2 178 178,57	4,5	205°15'19"
24	352 604,45	2 178 176,65	4,61	117°57'20"
25	352 602,29	2 178 180,72	14,83	031°08'58"
26	352 614,98	2 178 188,39	29,55	052°33'50"
27	352 632,94	2 178 211,85	37,25	044°28'41"
28	352 659,52	2 178 237,95	33,68	033°41'24"
29	352 687,54	2 178 256,63	31,16	025°58'52"
30	352 715,55	2 178 270,28	37,7	013°35'38"
31	352 752,19	2 178 279,14	37,08	005°55'44"
32	352 789,07	2 178 282,97	43,42	353°01'44"
33	352 832,17	2 178 277,70	50,96	341°39'14"
34	352 880,54	2 178 261,66	43,81	329°05'08"







35	352 918,13	2 178 239,15	33,32	320°14'50"
36	352 943,75	2 178 217,84	14,64	356°14'26"
37	352 958,36	2 178 216,88	14,62	267°10'36"
38	352 957,64	2 178 202,28	35,54	304°00'43"
39	352 977,52	2 178 172,82	29,66	291°47'26"
40	352 988,53	2 178 145,28	26,35	289°05'42"
41	352 997,15	2 178 120,38	33,66	278°35'41"
42	353 002,18	2 178 087,10	43,9	266°33'55"
43	352 999,55	2 178 043,28	37,53	257°28'28"
44	352 991,41	2 178 006,64	27,12	256°11'58"
45	352 984,94	2 177 980,30	36,86	245°26'16"
46	352 969,62	2 177 946,78	30,56	237°47'31"
47	352 953,33	2 177 920,92	39,65	226°57'44"
48	352 926,27	2 177 891,94	44,43	214°27'46"
49	352 889,64	2 177 866,80	42,35	203°39'57"
50	352 850,85	2 177 849,80	39,22	188°25'47"
51	352 812,05	2 177 844,05	38,56	181°25'35"
52	352 773,50	2 177 843,09	45,75	170°46'06"

47. Объект культурного наследия «Братская могила», Воронежская область, Верхнемамонский район, с. Приречное

47.1. Графическое описание местоположения границ защитной зоны



Условные обозначения:

-  - граница защитной зоны
-  1, 2 - характерная точка границ защитной зоны
-  - кадастровый номер земельного участка
-  - граница земельного участка, включенная в ЕГРН
-  - граница кадастрового квартала
-  - объект культурного наследия

47.2. Перечень координат характерных точек границ защитной зоны

Наименование поворотных точек	Координаты поворотных точек в МСК-36		Мера линии, м	Дирекционный угол
	X	Y		
1	352 936,39	2 177 829,67	11,22	266°52'57"
2	352 935,78	2 177 818,47	9,64	178°23'44"
3	352 926,14	2 177 818,74	4,6	084°53'04"
4	352 926,55	2 177 823,32	27,55	206°26'39"
5	352 901,88	2 177 811,05	34,62	197°26'45"
6	352 868,85	2 177 800,67	37,1	187°17'37"
7	352 832,05	2 177 795,96	12,4	179°23'58"
8	352 819,65	2 177 796,09	7,53	190°19'31"
9	352 812,24	2 177 794,74	1,54	254°30'57"
10	352 811,83	2 177 793,26	4,72	180°00'00"
11	352 807,11	2 177 793,26	2,16	090°00'00"
12	352 807,11	2 177 795,42	2,69	180°00'00"
13	352 804,42	2 177 795,42	1,63	094°56'21"
14	352 804,28	2 177 797,04	25,3	170°11'29"
15	352 779,35	2 177 801,35	29,89	162°08'05"
16	352 750,90	2 177 810,52	10,63	195°30'04"
17	352 740,66	2 177 807,68	8,37	104°56'57"
18	352 738,50	2 177 815,77	30,2	149°59'46"
19	352 712,35	2 177 830,87	10,99	191°19'49"
20	352 701,57	2 177 828,71	13,15	105°29'04"
21	352 698,06	2 177 841,38	27,3	137°47'29"
22	352 677,84	2 177 859,72	31,48	128°23'44"
23	352 658,29	2 177 884,39	34,42	120°04'23"
24	352 641,04	2 177 914,18	35,47	109°32'00"
25	352 629,18	2 177 947,61	34,64	098°44'01"
26	352 623,92	2 177 981,85	32,62	090°13'42"
27	352 623,79	2 178 014,47	9,07	084°56'14"
28	352 624,59	2 178 023,50	7,28	128°58'46"
29	352 620,01	2 178 029,16	8,51	040°31'16"
30	352 626,48	2 178 034,69	31,24	074°13'42"
31	352 634,97	2 178 064,75	33,43	065°42'43"
32	352 648,72	2 178 095,22	41,97	054°37'16"
33	352 673,02	2 178 129,44	7,36	110°36'06"
34	352 670,43	2 178 136,33	4,89	024°24'53"

35	352 674,88	2 178 138,35	4,35	291°43'41"
36	352 676,49	2 178 134,31	16,21	043°39'01"
37	352 688,22	2 178 145,50	7,43	101°29'29"
38	352 686,74	2 178 152,78	7,36	008°21'41"
39	352 694,02	2 178 153,85	3,26	282°24'51"
40	352 694,72	2 178 150,67	30,49	036°31'54"
41	352 719,22	2 178 168,82	31,8	025°53'47"
42	352 747,83	2 178 182,71	9,56	091°47'51"
43	352 747,53	2 178 192,27	9,35	005°49'57"
44	352 756,83	2 178 193,22	6,52	275°59'26"
45	352 757,51	2 178 186,74	19,2	015°53'46"
46	352 775,98	2 178 192,00	16,19	091°27'06"
47	352 775,57	2 178 208,18	6,62	003°27'47"
48	352 782,18	2 178 208,58	15,09	271°01'30"
49	352 782,45	2 178 193,49	1,89	355°44'28"
50	352 784,33	2 178 193,35	5,53	091°20'48"
51	352 784,20	2 178 198,88	11,33	002°01'25"
52	352 795,52	2 178 199,28	16,04	089°02'08"
53	352 795,79	2 178 215,32	2,56	357°05'35"
54	352 798,35	2 178 215,19	8,63	298°58'15"
55	352 802,53	2 178 207,64	6,36	265°07'54"
56	352 801,99	2 178 201,30	13,76	002°14'56"
57	352 815,74	2 178 201,84	4,42	271°48'51"
58	352 815,88	2 178 197,42	7,48	001°04'20"
59	352 823,36	2 178 197,56	5,55	097°39'46"
60	352 822,62	2 178 203,06	11,6	002°40'03"
61	352 834,21	2 178 203,60	6,22	272°29'22"
62	352 834,48	2 178 197,39	27,38	354°04'00"
63	352 861,71	2 178 194,56	33,14	343°42'11"
64	352 893,52	2 178 185,26	28,58	334°53'15"
65	352 919,40	2 178 173,13	14,86	330°39'25"
66	352 932,35	2 178 165,85	5,85	352°02'10"
67	352 938,14	2 178 165,04	3,72	269°41'31"
68	352 938,12	2 178 161,32	25,8	322°10'46"
69	352 958,50	2 178 145,50	30,24	312°28'49"
70	352 978,92	2 178 123,20	31,63	305°11'32"
71	352 997,15	2 178 097,35	31,95	296°37'45"
72	353 011,47	2 178 068,79	41,33	285°07'56"
73	353 022,26	2 178 028,89	35,45	275°01'02"






74	353 025,36	2 177 993,58	32,54	264°03'17"
75	353 021,99	2 177 961,22	34,23	255°38'20"
76	353 013,50	2 177 928,06	36,71	244°04'37"
77	352 997,45	2 177 895,04	37,2	235°20'10"
78	352 976,29	2 177 864,44	32,23	223°39'18"
79	352 952,97	2 177 842,19	20,78	217°03'27"
1	352 936,39	2 177 829,67		

48. Объект культурного наследия «Братская могила», Воронежская область, Верхнемамонский район, с. Приречное

48.1. Графическое описание местоположения границ защитной зоны



Условные обозначения:

-  - граница защитной зоны
-  1, 2 - характерная точка границ защитной зоны
-  - кадастровый номер земельного участка
-  - граница земельного участка, включенная в ЕГРН
-  - граница кадастрового квартала
-  - объект культурного наследия

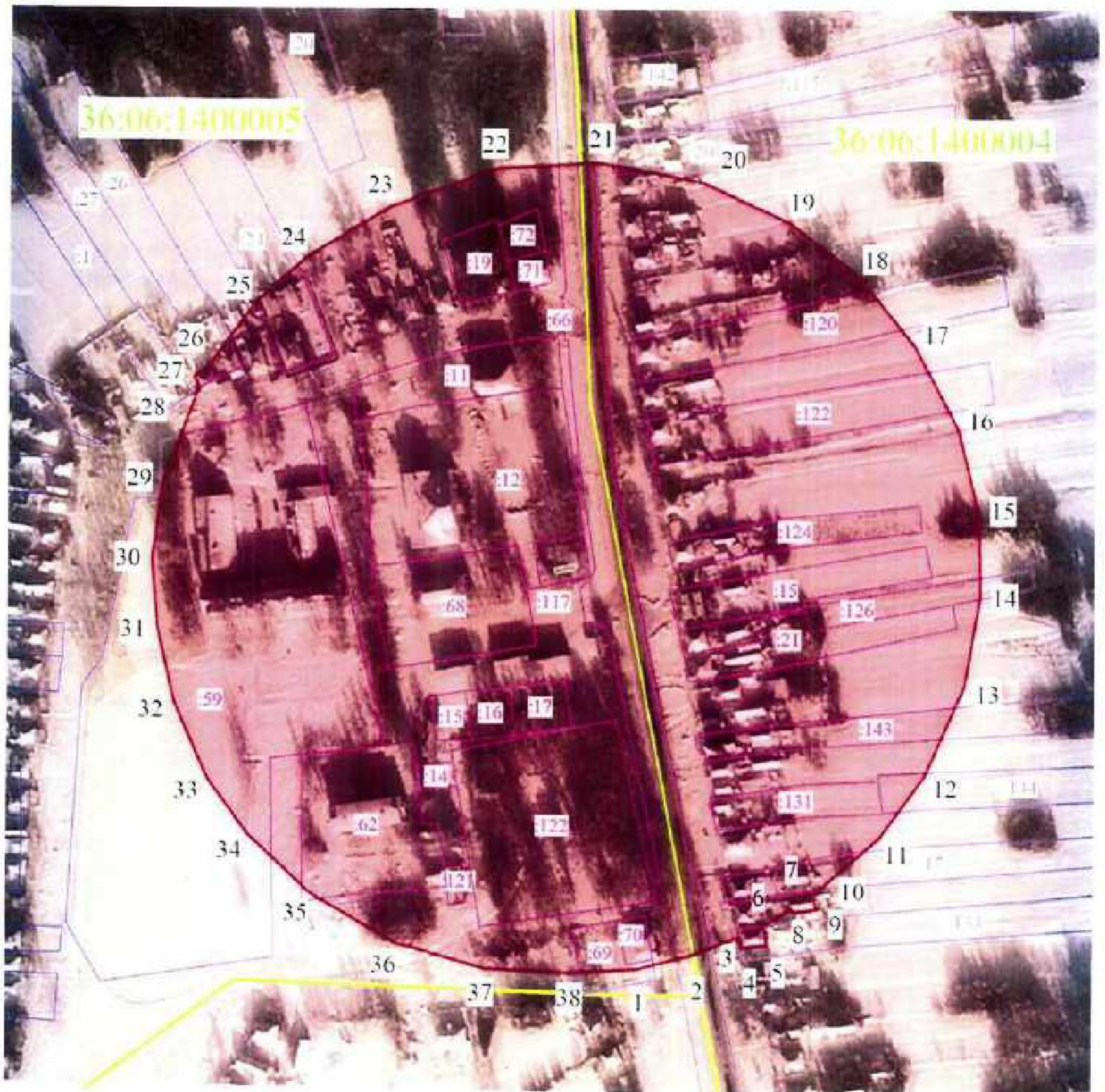
48.2. Перечень координат характерных точек границ защитной зоны

Наименование поворотных точек	Координаты поворотных точек в МСК-36		Мера линии, м	Дирекционный угол
	X	Y		
1	352 936,41	2 177 838,12	19,66	268°09'49"
2	352 935,78	2 177 818,47	9,44	175°15'42"
3	352 926,37	2 177 819,25	5,1	090°00'00"
4	352 926,37	2 177 824,35	16,01	183°09'00"
5	352 910,38	2 177 823,47	6,53	267°06'09"
6	352 910,05	2 177 816,95	12,26	176°24'01"
7	352 897,81	2 177 817,72	49,86	194°49'00"
8	352 849,61	2 177 804,97	47,7	179°41'59"
9	352 801,91	2 177 805,22	48	165°13'32"
10	352 755,50	2 177 817,46	6,2	279°27'44"
11	352 756,52	2 177 811,34	15,66	196°03'03"
12	352 741,47	2 177 807,01	11,37	109°40'39"
13	352 737,64	2 177 817,72	7,91	020°43'32"
14	352 745,04	2 177 820,52	53,31	151°06'11"
15	352 698,37	2 177 846,28	36,62	134°09'33"
16	352 672,86	2 177 872,55	61,72	121°39'11"
17	352 640,47	2 177 925,09	45,09	108°07'03"
18	352 626,45	2 177 967,94	55,39	092°22'48"
19	352 624,15	2 178 023,28	8,33	129°58'54"
20	352 618,80	2 178 029,66	9,38	045°00'00"
21	352 625,43	2 178 036,29	50,23	074°41'38"
22	352 638,69	2 178 084,74	55,6	059°05'21"
23	352 667,25	2 178 132,44	32,45	044°36'47"
24	352 690,35	2 178 155,23	48,14	034°01'36"
25	352 730,25	2 178 182,17	12,28	094°45'49"
26	352 729,23	2 178 194,41	7,16	004°05'08"
27	352 736,37	2 178 194,92	5,13	275°42'38"
28	352 736,88	2 178 189,82	5,36	357°19'28"
29	352 742,23	2 178 189,57	45,18	017°24'01"
30	352 785,34	2 178 203,08	10,65	011°02'46"
31	352 795,79	2 178 205,12	14,29	088°57'28"
32	352 796,05	2 178 219,41	10,21	357°08'15"
33	352 806,25	2 178 218,90	13,42	274°29'14"
34	352 807,30	2 178 205,52	18,08	002°05'30"







35	352 825,37	2 178 206,18	5,83	089°54'06"
36	352 825,38	2 178 212,01	5,37	005°26'43"
37	352 830,73	2 178 212,52	5,2	281°18'36"
38	352 831,75	2 178 207,42	38,06	352°40'44"
39	352 869,50	2 178 202,57	50,39	338°38'01"
40	352 916,43	2 178 184,21	9,05	009°43'59"
41	352 925,35	2 178 185,74	7,86	283°10'10"
42	352 927,14	2 178 178,09	49,55	321°28'52"
43	352 965,91	2 178 147,23	69,2	305°05'28"
44	353 005,69	2 178 090,61	63,24	287°07'22"
45	353 024,31	2 178 030,17	78,09	265°45'20"
46	353 018,53	2 177 952,29	70,35	244°21'37"
47	352 988,09	2 177 888,87	45,01	228°54'36"
48	352 958,51	2 177 854,95	27,78	217°17'26"

**49. Объект культурного наследия «Братская могила № 86»,
Воронежская область, Верхнемамонский район, с. Русская Журавка**

49.1. Графическое описание местоположения границ защитной зоны



Условные обозначения:

-  - граница защитной зоны
-  1, 2 - характерная точка границ защитной зоны
-  59 - кадастровый номер земельного участка
-  - граница земельного участка, включенная в ЕИРП
-  - граница кадастрового квартала
-  - объект культурного наследия

49.2. Перечень координат характерных точек границ защитной зоны

Наименование поворотных точек	Координаты поворотных точек в МСК-36		Мера линии, м	Дирекционный угол
	X	Y		
1	368 462,06	2 184 419,65	28,5	075°33'15"
2	368 469,17	2 184 447,25	25,05	068°03'46"
3	368 478,53	2 184 470,49	5,45	168°01'48"
4	368 473,20	2 184 471,62	12,47	085°32'16"
5	368 474,17	2 184 484,05	10	349°44'47"
6	368 484,01	2 184 482,27	16,19	058°44'42"
7	368 492,41	2 184 496,11	2,05	150°25'43"
8	368 490,63	2 184 497,12	11,39	082°41'16"
9	368 492,08	2 184 508,42	7,57	348°52'59"
10	368 499,51	2 184 506,96	43,44	048°18'46"
11	368 528,40	2 184 539,40	38,26	035°33'50"
12	368 559,52	2 184 561,65	48,74	023°52'01"
13	368 604,09	2 184 581,37	45,69	009°45'11"
14	368 649,12	2 184 589,11	40,68	358°38'01"
15	368 689,79	2 184 588,14	43,64	345°39'29"
16	368 732,07	2 184 577,33	46,19	332°25'31"
17	368 773,01	2 184 555,95	45,16	320°36'25"
18	368 807,91	2 184 527,29	43,72	307°51'20"
19	368 834,74	2 184 492,77	47,04	294°48'39"
20	368 854,48	2 184 450,07	52,44	280°30'54"
21	368 864,05	2 184 398,51	49,77	267°04'30"
22	368 861,51	2 184 348,80	57,59	250°26'31"
23	368 842,23	2 184 294,53	47,93	238°27'44"
24	368 817,16	2 184 253,68	34,06	228°31'22"
25	368 794,60	2 184 228,16	40,68	215°53'53"
26	368 761,65	2 184 204,31	7,91	235°24'20"
27	368 757,16	2 184 197,80	5,6	152°14'46"
28	368 752,20	2 184 200,41	51,96	199°41'38"
29	368 703,28	2 184 182,90	37,74	187°53'23"
30	368 665,90	2 184 177,72	33,28	175°14'37"
31	368 632,73	2 184 180,48	38,79	167°16'56"
32	368 594,89	2 184 189,02	41,7	156°30'52"
33	368 556,64	2 184 205,64	34,32	143°59'06"
34	368 528,88	2 184 225,82	43,27	133°38'32"

35	368 499,02	2 184 257,13	47,8	120°11'27"
36	368 474,98	2 184 298,45	47,51	105°58'55"
37	368 461,90	2 184 344,12	42,33	092°50'37"
38	368 459,80	2 184 386,40	33,33	086°06'42"