

**ДЕПАРТАМЕНТ  
АРХИТЕКТУРЫ И ГРАДОСТРОИТЕЛЬСТВА  
ВОРОНЕЖСКОЙ ОБЛАСТИ**

**ПРИКАЗ**

21.08.2020

№ 45-01-04/626

г. Воронеж

**Об утверждении правил землепользования и застройки  
Берёзовского сельского поселения Аннинского муниципального района  
Воронежской области**

В соответствии с Градостроительным кодексом Российской Федерации, Федеральным законом от 06.10.2003 № 131-ФЗ «Об общих принципах организации местного самоуправления в Российской Федерации», Законом Воронежской области от 07.07.2006 № 61-ОЗ «О регулировании градостроительной деятельности в Воронежской области», Законом Воронежской области от 20.12.2018 № 173-ОЗ «О перераспределении полномочий по утверждению правил землепользования и застройки между органами местного самоуправления поселений Воронежской области, городского округа город Нововоронеж, Борисоглебского городского округа и исполнительными органами государственной власти Воронежской области», постановлением правительства Воронежской области от 31.12.2014 № 1240 «Об утверждении Положения о департаменте архитектуры и градостроительства Воронежской области», на основании приказа департамента архитектуры и градостроительства Воронежской области от 01.03.2019 № 45-01-04/27 «О подготовке проектов правил землепользования и застройки поселений Аннинского, Бобровского, Верхнемамонского,

Верхнехавского, Воробьёвского, Каширского, Лискинского, Новоусманского, Ольховатского, Павловского, Панинского, Подгоренского, Рамонского, Семилукского и Хохольского муниципальных районов и городского округа город Нововоронеж Воронежской области», с учетом заключений о результатах публичных слушаний от 17.01.2020

п р и к а з ы в а ю:

1. Утвердить прилагаемые правила землепользования и застройки Берёзовского сельского поселения Аннинского муниципального района Воронежской области.

2. Признать утратившими силу следующие решения Совета народных депутатов Берёзовского сельского поселения Аннинского муниципального района Воронежской области:

- от 01.03.2011 № 42 «Об утверждении правил землепользования и застройки территории Березовского сельского поселения Аннинского муниципального района Воронежской области»;

- от 23.12.2015 № 312 «О внесении изменений в правила землепользования и застройки Березовского сельского поселения Аннинского муниципального района Воронежской области»;

- от 04.02.2016 № 316 «О внесении изменений в решение Совета народных депутатов Березовского сельского поселения Аннинского муниципального района Воронежской области от 01.03.2011 г. № 42 «Об утверждении Правил землепользования и застройки Березовского сельского поселения Аннинского муниципального района Воронежской области»;

- от 14.09.2016 № 357 «О внесении изменений в правила землепользования и застройки Березовского сельского поселения Аннинского муниципального района Воронежской области»;

- от 07.12.2016 № 368 «О внесении изменений в правила землепользования и застройки Березовского сельского поселения Аннинского муниципального района Воронежской области»;

- от 16.11.2018 № 56 «О внесении изменений в правила землепользования и застройки Березовского сельского поселения Аннинского муниципального района Воронежской области».

3. Контроль исполнения настоящего приказа оставляю за собой.

Заместитель руководителя департамента  
архитектуры и градостроительства  
Воронежской области – начальник отдела  
территориального планирования



С.М. Беляева

УТВЕРЖДЕНЫ  
приказом департамента  
архитектуры и градостроительства  
Воронежской области  
от 21.08.2020 № 45-01-04/626

**ПРАВИЛА ЗЕМЛЕПОЛЬЗОВАНИЯ И ЗАСТРОЙКИ  
БЕРЕЗОВСКОГО СЕЛЬСКОГО ПОСЕЛЕНИЯ  
АННИНСКОГО МУНИЦИПАЛЬНОГО РАЙОНА  
ВОРОНЕЖСКОЙ ОБЛАСТИ**

**ЧАСТЬ I. ПОРЯДОК ПРИМЕНЕНИЯ ПРАВИЛ  
ЗЕМЛЕПОЛЬЗОВАНИЯ И ЗАСТРОЙКИ И ВНЕСЕНИЯ В НИХ  
ИЗМЕНЕНИЙ**

**Раздел 1. Общие положения**

**1. Предмет регулирования и цели подготовки Правил землепользования и застройки Берёзовского сельского поселения Аннинского муниципального района Воронежской области**

1. Правила землепользования и застройки Берёзовского сельского поселения Аннинского муниципального района Воронежской области (далее – Правила) являются документом градостроительного зонирования, который утверждается нормативным правовым актом департамента архитектуры и градостроительства Воронежской области и в котором устанавливаются территориальные зоны, градостроительные регламенты, порядок применения такого документа и порядок внесения в него изменений.

2. Правила разработаны в соответствии с Градостроительным кодексом Российской Федерации (далее – ГрК РФ), Земельным кодексом Российской Федерации, Федеральным законом от 06.10.2003 № 131-ФЗ «Об общих принципах организации местного самоуправления в Российской Федерации», иными нормативными правовыми актами Российской Федерации, Воронежской области, муниципальными правовыми актами муниципального образования с учетом положений нормативных актов и

документов, определяющих основные направления социально-экономического и градостроительного развития муниципального образования, а также сведений Единого государственного реестра недвижимости, сведений, документов и материалов, содержащихся в государственных информационных системах обеспечения градостроительной деятельности.

3. Правила разработаны в целях:

- создания условий для устойчивого развития территории муниципального образования, сохранения окружающей среды и объектов культурного наследия;
- создания условий для планировки территории муниципального образования;
- обеспечения прав и законных интересов физических и юридических лиц, в том числе правообладателей земельных участков и объектов капитального строительства;
- создания условий для привлечения инвестиций, в том числе путем предоставления возможности выбора наиболее эффективных видов разрешенного использования земельных участков и объектов капитального строительства.

## **2. Основные понятия, используемые в Правилах**

В настоящих Правилах используются основные понятия, установленные законодательством Российской Федерации.

## **3. Сфера применения Правил**

1. Действие настоящих Правил распространяется на всю территорию Берёзовского сельского поселения Аннинского муниципального района Воронежской области. Правила обязательны для соблюдения органами государственной власти, органами местного самоуправления, физическими и юридическими лицами, при осуществлении ими

градостроительной деятельности на территории Берёзовского сельского поселения Аннинского муниципального района Воронежской области.

2. Настоящие Правила применяются наряду с:

– техническими регламентами и иными обязательными требованиями, установленными в соответствии с законодательством в целях обеспечения безопасности жизни и здоровья людей, надежности и безопасности зданий, строений и сооружений, сохранения окружающей природной среды и объектов культурного наследия;

– региональными и местными нормативами градостроительного проектирования.

#### **4. Содержание и порядок применения Правил**

1. Правила включают в себя:

- 1) порядок их применения и внесения изменений в Правила;
- 2) карту градостроительного зонирования;
- 3) градостроительные регламенты.

Обязательным приложением к настоящим Правилам являются сведения о границах территориальных зон, которые должны содержать графическое описание местоположения границ территориальных зон, перечень координат характерных точек этих границ в системе координат, используемой для ведения Единого государственного реестра недвижимости.

2. Порядок применения Правил и внесения в них изменений включает в себя положения:

- 1) о регулировании землепользования и застройки;
- 2) об изменении видов разрешенного использования земельных участков и объектов капитального строительства физическими и юридическими лицами;
- 3) о подготовке документации по планировке территории органами местного самоуправления;

- 4) о проведении общественных обсуждений или публичных слушаний по вопросам землепользования и застройки;
- 5) о внесении изменений в Правила;
- 6) о регулировании иных вопросов землепользования и застройки.

## **5. Использование объектов недвижимости, не соответствующих настоящим Правилам**

1. Земельные участки или объекты капитального строительства, виды разрешенного использования, предельные (минимальные и (или) максимальные) размеры и предельные параметры которых не соответствуют градостроительному регламенту, могут использоваться без установления срока приведения их в соответствие с градостроительным регламентом, за исключением случаев, если использование таких земельных участков и объектов капитального строительства опасно для жизни или здоровья человека, для окружающей среды, объектов культурного наследия.

2. Реконструкция указанных в подпункте 1 настоящего пункта объектов капитального строительства может осуществляться только путем приведения таких объектов в соответствие с градостроительным регламентом или путем уменьшения их несоответствия предельным параметрам разрешенного строительства, реконструкции. Изменение видов разрешенного использования указанных земельных участков и объектов капитального строительства может осуществляться путем приведения их в соответствие с видами разрешенного использования земельных участков и объектов капитального строительства, установленными градостроительным регламентом.

3. В случае если использование указанных в подпункте 1 настоящего пункта земельных участков и объектов капитального строительства продолжается и опасно для жизни или здоровья человека, для окружающей среды, объектов культурного наследия, в соответствии с федеральными законами может быть наложен запрет на использование таких земельных участков и объектов.

## **6. Открытость и доступность информации о землепользовании и застройке**

1. Настоящие Правила являются открытыми и общедоступными.
2. Настоящие Правила подлежат опубликованию в порядке, установленном для официального опубликования нормативных правовых актов Воронежской области, и размещению в федеральной государственной информационной системе территориального планирования и в государственной информационной системе обеспечения градостроительной деятельности.

### **Раздел 2. Положения о регулировании землепользования и застройки**

#### **7. Перераспределение полномочий между органами местного самоуправления Берёзовского сельского поселения Аннинского муниципального района Воронежской области и департаментом архитектуры и градостроительства Воронежской области**

1. На основании Закона Воронежской области от 20.12.2018 № 173-ОЗ «О перераспределении полномочий по утверждению правил землепользования и застройки между органами местного самоуправления поселений Воронежской области, городского округа город Нововоронеж, Борисоглебского городского округа и исполнительными органами государственной власти Воронежской области» (далее – Закон Воронежской области) и в соответствии со статьей 8.2 ГрК РФ, пунктом 6.1 статьи 26.3 Федерального закона от 06.10.1999 № 184-ФЗ «Об общих принципах организации законодательных (представительных) и исполнительных органов государственной власти субъектов Российской Федерации», частью 1.2 статьи 17 Федерального закона от 06.10.2003 № 131-ФЗ «Об общих принципах организации местного самоуправления в Российской Федерации» полномочия по утверждению Правил перераспределены между органами местного самоуправления Берёзовского сельского поселения Аннинского муниципального района Воронежской области и департаментом архитектуры

и градостроительства Воронежской области (далее – Уполномоченный орган) на срок, установленный Законом Воронежской области.

2. После истечения срока, указанного в Законе Воронежской области, полномочия Уполномоченного органа, предусмотренные настоящими Правилами, осуществляются органами местного самоуправления Берёзовского сельского поселения Аннинского муниципального района Воронежской области в соответствии с требованиями ГрК РФ.

## **8. Полномочия Уполномоченного органа по вопросам землепользования и застройки**

1. Полномочия Уполномоченного органа по вопросам землепользования и застройки включают:

1) принятие решений о подготовке проекта Правил, о подготовке проекта о внесении изменений в Правила;

2) утверждение Правил, утверждение внесения изменений в Правила;

3) принятие решений о предоставлении разрешений на условно разрешенный вид использования объектов капитального строительства или земельного участка;

4) принятие решений о предоставлении разрешения на отклонение от предельных параметров разрешенного строительства, реконструкции объектов капитального строительства;

5) иные полномочия в соответствии с действующим законодательством.

## **9. Комиссия по подготовке проектов Правил**

1. Комиссия по подготовке проектов правил землепользования и застройки поселений Воронежской области, городского округа город Нововоронеж, Борисоглебского городского округа (далее – Комиссия) является специально созданным постоянно действующим коллегиальным

органом при Уполномоченном органе в целях реализации полномочий, указанных в пункте 8 настоящих Правил, перераспределенных в соответствии с Законом Воронежской области и обеспечения выполнения задач градостроительного зонирования.

2. Комиссия создается и прекращает свою деятельность приказом Уполномоченного органа.

3. Состав и порядок деятельности Комиссии утверждается приказом Уполномоченного органа.

### **Раздел 3. Положения об изменении видов разрешенного использования земельных участков и объектов капитального строительства физическими и юридическими лицами**

#### **10. Изменение видов разрешенного использования земельных участков и объектов капитального строительства**

1. Для каждой из установленных настоящими Правилами территориальных зон могут устанавливаться основные, условно разрешенные и вспомогательные виды разрешенного использования земельных участков и объектов капитального строительства.

2. Изменение одного вида разрешенного использования земельных участков и объектов капитального строительства на другой вид такого использования осуществляется в соответствии с градостроительным регламентом при условии соблюдения требований технических регламентов.

3. Основные и вспомогательные виды разрешенного использования земельных участков и объектов капитального строительства правообладателями земельных участков и объектов капитального строительства, за исключением органов государственной власти, органов местного самоуправления, государственных и муниципальных учреждений, государственных и муниципальных унитарных предприятий, выбираются самостоятельно без дополнительных разрешений и согласования.

4. Решения об изменении одного вида разрешенного использования земельных участков и объектов капитального строительства, расположенных

на землях, на которые действие градостроительных регламентов не распространяется или для которых градостроительные регламенты не устанавливаются, на другой вид такого использования принимаются в соответствии с федеральными законами.

### **11. Предоставление разрешения на условно разрешенный вид использования земельного участка или объекта капитального строительства**

1. Физическое или юридическое лицо, заинтересованное в предоставлении разрешения на условно разрешенный вид использования земельного участка или объекта капитального строительства (далее - разрешение на условно разрешенный вид использования), направляет заявление о предоставлении разрешения на условно разрешенный вид использования в Комиссию. Заявление о предоставлении разрешения на условно разрешенный вид использования может быть направлено в форме электронного документа, подписанного электронной подписью в соответствии с требованиями Федерального закона от 06.04.2011 № 63-ФЗ «Об электронной подписи».

2. Порядок предоставления разрешения на условно разрешенный вид использования земельного участка или объекта капитального строительства определен статьей 39 ГрК РФ.

3. Проект решения о предоставлении разрешения на условно разрешенный вид использования подлежит рассмотрению на общественных обсуждениях или публичных слушаниях, проводимых в порядке, установленном статьей 5.1 ГрК РФ, с учетом положений статьи 39 ГрК РФ.

### **12. Предоставление разрешения на отклонение от предельных параметров разрешенного строительства, реконструкции объектов капитального строительства**

1. Правообладатели земельных участков, размеры которых меньше установленных градостроительным регламентом минимальных размеров земельных участков либо конфигурация, инженерно-геологические или иные характеристики которых неблагоприятны для застройки, вправе обратиться

за разрешениями на отклонение от предельных параметров разрешенного строительства, реконструкции объектов капитального строительства (далее также – разрешение на отклонение от предельных параметров).

2. Правообладатели земельных участков вправе обратиться за разрешениями на отклонение от предельных параметров разрешенного строительства, реконструкции объектов капитального строительства, если такое отклонение необходимо в целях однократного изменения одного или нескольких предельных параметров разрешенного строительства, реконструкции объектов капитального строительства, установленных градостроительным регламентом для конкретной территориальной зоны, не более чем на десять процентов.

3. Порядок предоставления разрешения на отклонение от предельных параметров определен статьей 40 ГрК РФ.

4. Проект решения о предоставлении разрешения на отклонение от предельных параметров подлежит рассмотрению на общественных обсуждениях или публичных слушаниях, проводимых в порядке, установленном статьей 5.1 ГрК РФ, с учетом положений статьи 39 ГрК РФ, за исключением случая, указанного в части 1.1 статьи 40 ГрК РФ.

#### **Раздел 4. Положения о подготовке документации по планировке территории органами местного самоуправления**

##### **13. Общие положения о подготовке документации по планировке территории**

1. Подготовка документации по планировке территории осуществляется в целях обеспечения устойчивого развития территорий, в том числе выделения элементов планировочной структуры, установления границ земельных участков, установления границ зон планируемого размещения объектов капитального строительства.

2. Подготовка документации по планировке территории осуществляется в соответствии с главой 5 ГрК РФ.

3. Состав и содержание документации по планировке территории определяется ГрК РФ.

## **Раздел 5. Положения о проведении общественных обсуждений или публичных слушаний по вопросам землепользования и застройки**

### **14. Общие положения о порядке проведения общественных обсуждений или публичных слушаний в сфере градостроительной деятельности**

1. В целях соблюдения права человека на благоприятные условия жизнедеятельности, прав и законных интересов правообладателей земельных участков и объектов капитального строительства по проектам правил землепользования и застройки, проектам планировки территории, проектам межевания территории, проектам, предусматривающим внесение изменений в один из указанных утвержденных документов, проектам решений о предоставлении разрешения на условно разрешенный вид использования земельного участка или объекта капитального строительства, проектам решений о предоставлении разрешения на отклонение от предельных параметров разрешенного строительства, реконструкции объектов капитального строительства в соответствии с уставом муниципального образования и (или) нормативным правовым актом представительного органа муниципального образования и с учетом положений ГрК РФ проводятся общественные обсуждения или публичные слушания, за исключением случаев, предусмотренных ГрК РФ и другими федеральными законами.

2. Порядок проведения общественных обсуждений или публичных слушаний определяется ГрК РФ, Уставом Берёзовского сельского поселения Аннинского муниципального района Воронежской области и (или) нормативным правовым актом представительного органа муниципального образования.

## **Раздел 6. Положения о внесении изменений в Правила**

### **15. Основания и порядок внесения изменений в Правила**

1. Основания для рассмотрения вопроса о внесении изменений в настоящие Правила предусмотрены статьей 33 ГрК РФ.

2. Внесение изменений в Правила осуществляется в порядке, предусмотренном статьями 31 и 32 ГрК РФ, с учетом особенностей, установленных статьей 33 ГрК РФ.

## **Раздел 7. Положения о регулировании иных вопросов землепользования и застройки**

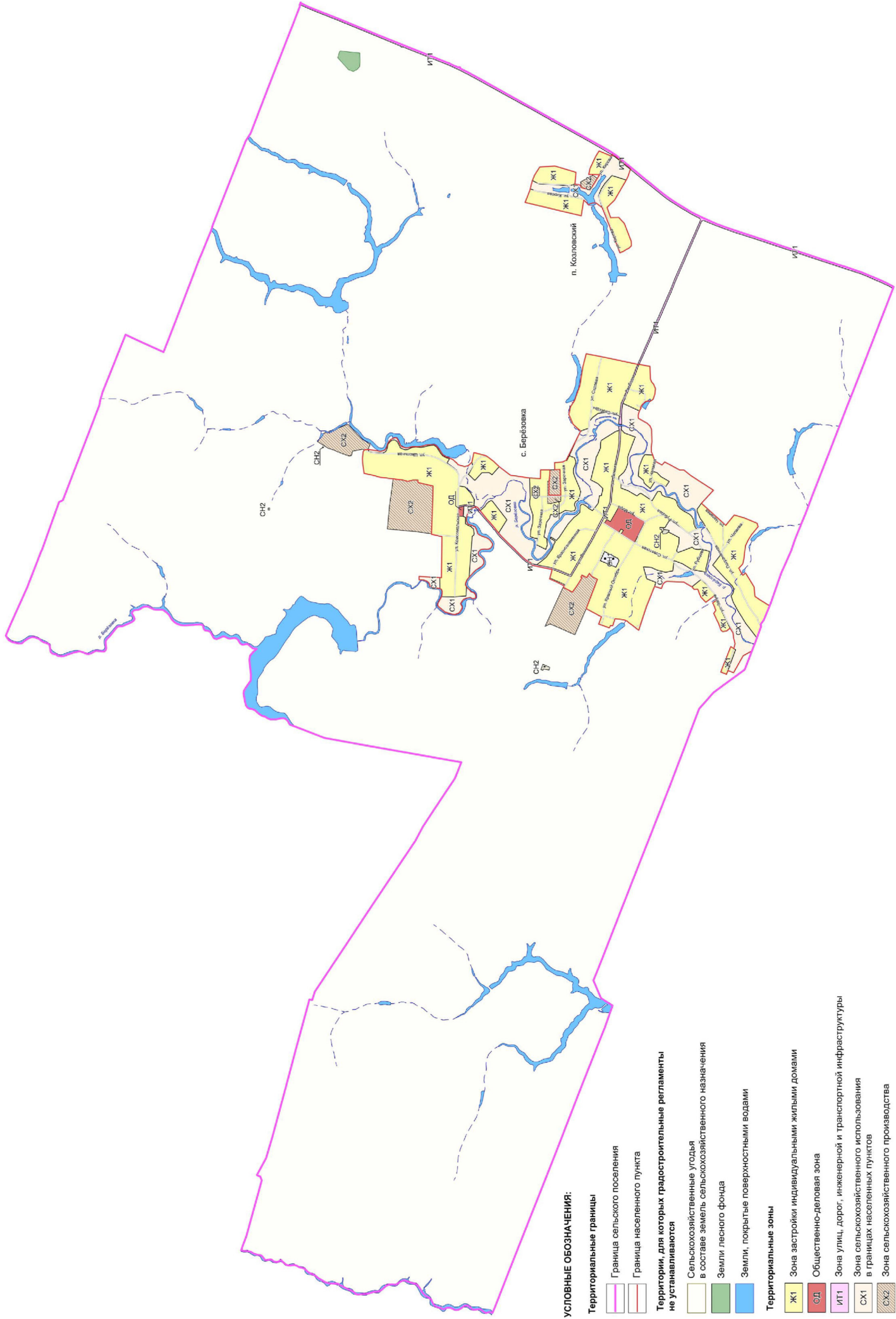
### **16. Общие принципы регулирования иных вопросов землепользования и застройки на территории Берёзовского сельского поселения Аннинского муниципального района Воронежской области**

Иные вопросы землепользования и застройки на территории Берёзовского сельского поселения Аннинского муниципального района Воронежской области регулируются законодательством Российской Федерации, Воронежской области, муниципальными правовыми актами Берёзовского сельского поселения Аннинского муниципального района Воронежской области.

## **ЧАСТЬ II. КАРТА ГРАДОСТРОИТЕЛЬНОГО ЗОНИРОВАНИЯ**

### **17. Карты градостроительного зонирования**

1. Карта градостроительного зонирования территории Берёзовского сельского поселения Аннинского муниципального района Воронежской области.



**УСЛОВНЫЕ ОБОЗНАЧЕНИЯ:**

**Территориальные границы**

- Граница сельского поселения
- Граница населенного пункта

**Территории, для которых градостроительные регламенты не устанавливаются**

- Сельскохозяйственные угодья в составе земель сельскохозяйственного назначения
- Земли лесного фонда
- Земли, покрытые поверхностными водами

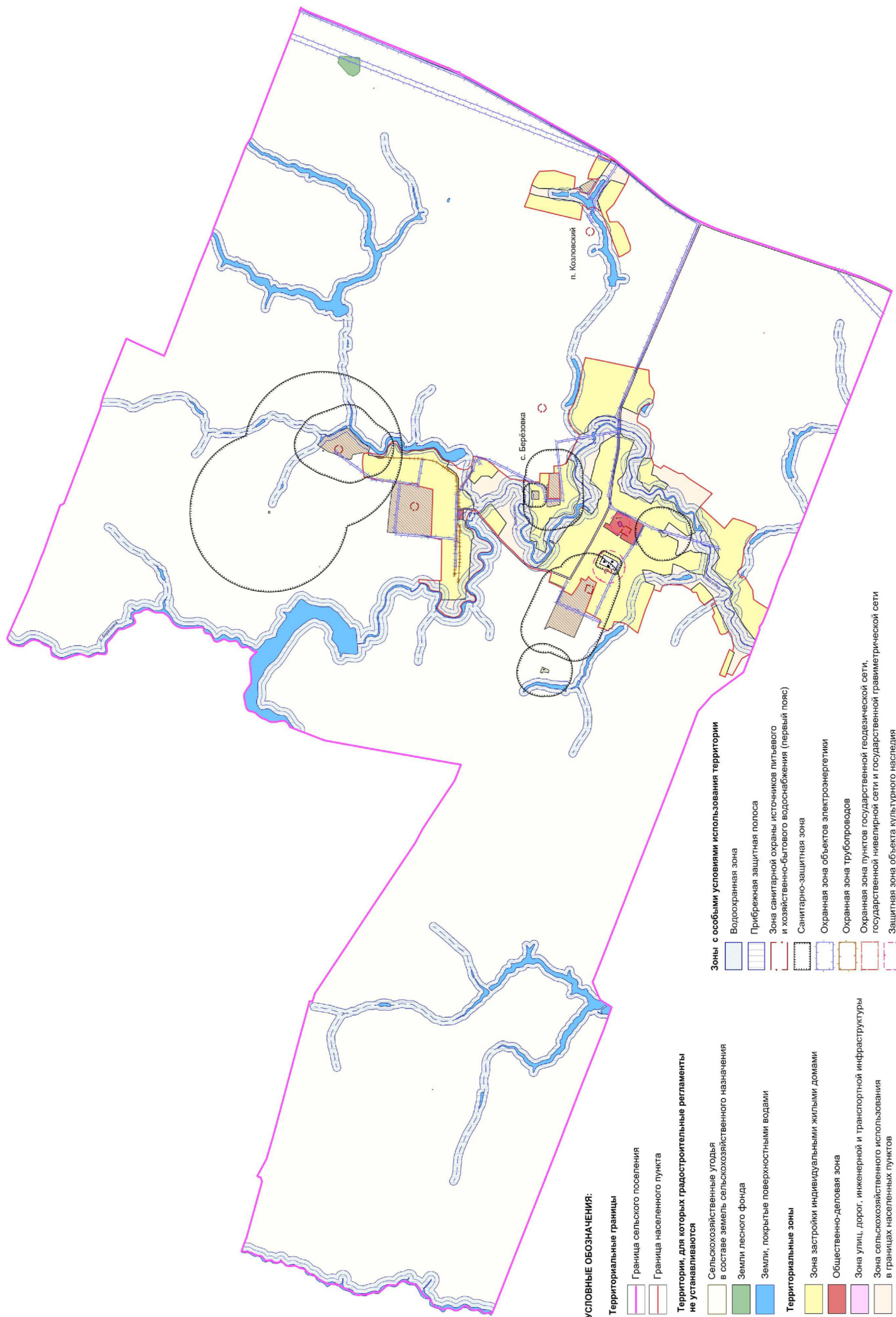
**Территориальные зоны**

- Ж1 Зона застройки индивидуальными жилыми домами
- ОД Общественно-деловая зона
- ИТ1 Зона улиц, дорог, инженерной и транспортной инфраструктуры
- СХ1 Зона сельскохозяйственного использования в границах населенных пунктов
- СХ2 Зона сельскохозяйственного производства
- Зона ритуальных объектов
- Зона обработки, утилизации, обезвреживания, размещения твердых коммунальных отходов

**Объекты транспортной инфраструктуры**

- Зона ритуальных объектов
- Зона обработки, утилизации, обезвреживания, размещения твердых коммунальных отходов

2. Карта градостроительного зонирования с отображением зон с особыми условиями использования территории Берёзовского сельского поселения Аннинского муниципального района Воронежской области.



**УСЛОВНЫЕ ОБОЗНАЧЕНИЯ:**

- Территориальные границы**
- Граница сельского поселения
  - Граница населенного пункта

- Территории, для которых градостроительные регламенты не устанавливаются**
- Сельскохозяйственные угодья в составе земель сельскохозяйственного назначения
  - Земли лесного фонда
  - Земли, покрытые поверхностными водами

- Территориальные зоны**
- Зона застройки индивидуальными жилыми домами
  - Общественно-деловая зона
  - Зона улиц, дорог, инженерной и транспортной инфраструктуры
  - Зона сельскохозяйственного использования в границах населенных пунктов
  - Зона сельскохозяйственного производства
  - Зона ритуальных объектов
  - Зона обработки, утилизации, обезвреживания,

- Зоны с особыми условиями использования территории**
- Водоохранная зона
  - Прибрежная защитная полоса
  - Зона санитарной охраны источников питьевого и хозяйственно-бытового водоснабжения (первый пояс)
  - Санитарно-защитная зона
  - Охранная зона объектов электроэнергетики
  - Охранная зона трубопроводов
  - Охранная зона пунктов государственной геодезической сети, государственной нивелирной сети и государственной гравиметрической сети
  - Защитная зона объекта культурного наследия

- Прочие объекты**
- Объект культурного наследия
  - Территория объектов культурного наследия

2.1. На территории Берёзовского сельского поселения Аннинского муниципального района Воронежской области располагаются следующие объекты культурного наследия:

№ п/п	Наименование объекта культурного наследия	Сведения о границах территории объекта культурного наследия	Сведения о границах защитной зоны объекта культурного наследия	Сведения о границах зоны охраны объекта культурного наследия
1	Церковь Вознесения Господня	Установлена приказом управления по охране объектов культурного наследия Воронежской области от 05.07.2018 № 71-01-07/129 «Об утверждении границ территории объекта культурного наследия регионального значения «Церковь Вознесения Господня», расположенного по адресу: Воронежская область, Аннинский муниципальный район, с. Березовка, ул. Мира, 25»	Установлена приказом управления по охране объектов культурного наследия Воронежской области от 14.10.2019 № 71-01-07/241 «Об утверждении графического описания местоположения границ (с перечнем координат характерных точек этих границ) защитных зон объектов культурного наследия, расположенных на территории Воронежской области»	Не установлена
2	Братская могила № 32	Не установлена	200 м*	Не установлена

\* в соответствии со ст. 34.1. Федерального закона от 25.06.2002 № 73-ФЗ «Об объектах культурного наследия (памятниках истории и культуры) народов Российской Федерации».

## 18. Перечень территориальных зон, установленных на карте градостроительного зонирования

1. Порядок установления территориальных зон определен статьей 34 ГрК РФ. На карте градостроительного зонирования установлены следующие виды территориальных зон:

Наименование территориальной зоны	Кодовое обозначение территориальной зоны
<b>Жилые зоны</b>	
Зона застройки индивидуальными жилыми домами	Ж1
<b>Общественно-деловые зоны</b>	
Общественно-деловая зона	ОД
<b>Зоны инженерной и транспортной инфраструктуры</b>	
Зона улиц, дорог, инженерной и транспортной инфраструктуры	ИТ1
<b>Зоны сельскохозяйственного использования</b>	

Наименование территориальной зоны	Кодовое обозначение территориальной зоны
Зона сельскохозяйственного использования в границах населенных пунктов	СХ1
Зона сельскохозяйственного производства	СХ2
<b>Зоны специального назначения</b>	
Зона ритуальных объектов	СН1
Зона обработки, утилизации, обезвреживания, размещения твердых коммунальных отходов	СН2

2. Сведения о границах территориальных зон, содержащие графическое описание местоположения границ территориальных зон, перечень координат характерных точек границ территориальных зон села Берёзовка, являются приложением № 1 к настоящим Правилам.

3. Сведения о границах территориальных зон, содержащие графическое описание местоположения границ территориальных зон, перечень координат характерных точек границ территориальных зон посёлка Козловский, являются приложением № 2 к настоящим Правилам.

4. Сведения о границах территориальных зон, содержащие графическое описание местоположения границ территориальных зон, перечень координат характерных точек границ территориальных зон, расположенных за границами населенных пунктов на территории Берёзовского сельского поселения, являются приложением № 3 к настоящим Правилам.

## **ЧАСТЬ III. ГРАДОСТРОИТЕЛЬНЫЕ РЕГЛАМЕНТЫ**

### **19. Общие положения о градостроительном регламенте**

1. Градостроительным регламентом определяется правовой режим земельных участков, равно как всего, что находится над и под поверхностью земельных участков и используется в процессе их застройки и последующей эксплуатации объектов капитального строительства.

2. Действие градостроительного регламента распространяется в равной мере на все земельные участки и объекты капитального строительства, расположенные в пределах границ территориальной зоны, обозначенной на карте градостроительного зонирования.

3. Земли и земельные участки, на которые действие градостроительных регламентов не распространяется или для которых градостроительные регламенты не устанавливаются, определены статьей 36 ГрК РФ.

### **20. Виды разрешенного использования**

1. Разрешенное использование земельных участков и объектов капитального строительства может быть следующих видов:

- основные виды разрешенного использования;
- условно разрешенные виды использования;
- вспомогательные виды разрешенного использования,

допустимые только в качестве дополнительных по отношению к основным видам разрешенного использования и условно разрешенным видам использования и осуществляемые совместно с ними.

2. Виды разрешенного использования (далее – ВРИ) земельных участков в настоящих Правилах определяются в соответствии с приказом Министерства экономического развития Российской Федерации от 01.09.2014 № 540 «Об утверждении классификатора видов разрешенного использования земельных участков».

## 21. Градостроительные регламенты территориальных зон

## 1. Зона застройки индивидуальными жилыми домами – Ж1

№ п/п	Код ВРИ	Наименование ВРИ	Предельные (минимальные и (или) максимальные) размеры земельных участков, в том числе их площадь, м <sup>2</sup>		Максимальный процент застройки в границах земельного участка	Предельное количество этажей или предельная высота зданий, строений, сооружений	Минимальные отступы от границ земельных участков в целях определения мест допустимого размещения зданий, строений, сооружений, за пределами которых запрещено строительство зданий, строений, сооружений
			min	max			
<b>ОСНОВНЫЕ ВИДЫ РАЗРЕШЕННОГО ИСПОЛЬЗОВАНИЯ ЗЕМЕЛЬНЫХ УЧАСТКОВ И ОБЪЕКТОВ КАПИТАЛЬНОГО СТРОИТЕЛЬСТВА</b>							
1	2.1	Для индивидуального жилищного строительства	300	3000	50%	3 этажа	3 метра
2	2.3	Блокированная жилая застройка	80	3000	50%	3 этажа	3 метра; 0 метров – при примыкании к соседним зданиям
3	2.2	Для ведения личного подсобного хозяйства (приусадебный земельный участок)	300	5000	30%	3 этажа	3 метра
4	13.1	Ведение огородничества	100	4500	0%	не подлежат установлению	
5	1.19	Сенокосение	600	50000	0%	не подлежат установлению	
6	1.20	Выпас сельскохозяйственных животных	300	50000	0%	не подлежат установлению	
7	3.1.1	Предоставление коммунальных услуг	не подлежит установлению	5000		не подлежит установлению	
8	3.1.2	Административные здания организаций, обеспечивающих предоставление коммунальных услуг	не подлежат установлению		60%	3 этажа	3 метра
9	3.2.2	Оказание социальной помощи населению	не подлежат установлению		60%	3 этажа	3 метра
10	3.2.3	Оказание услуг связи	не подлежат установлению		60%	3 этажа	3 метра
11	3.5.1	Дошкольное, начальное и среднее общее образование	не подлежат установлению		60%	4 этажа	3 метра

№ п/п	Код ВРИ	Наименование ВРИ	Предельные (минимальные и (или) максимальные) размеры земельных участков, в том числе их площадь, м <sup>2</sup>		Максимальный процент застройки в границах земельного участка	Предельное количество этажей или предельная высота зданий, строений, сооружений	Минимальные отступы от границ земельных участков в целях определения мест допустимого размещения зданий, строений, сооружений, за пределами которых запрещено строительство зданий, строений, сооружений
			min	max			
12	5.1.3	Площадки для занятий спортом	не подлежат установлению				
13	11.0	Водные объекты	градостроительный регламент не устанавливается				
14	11.1	Общее пользование водными объектами	не подлежат установлению				
15	12.0.1	Улично-дорожная сеть	действие градостроительного регламента не распространяется				
16	12.0.2	Благоустройство территории	действие градостроительного регламента не распространяется				
<b>УСЛОВНО РАЗРЕШЕННЫЕ ВИДЫ ИСПОЛЬЗОВАНИЯ ЗЕМЕЛЬНЫХ УЧАСТКОВ И ОБЪЕКТОВ КАПИТАЛЬНОГО СТРОИТЕЛЬСТВА</b>							
17	2.1.1	Малозэтажная многоквартирная жилая застройка	600	не подлежит установлению	45%	4 этажа	6 метров
18	2.7.1	Хранение автотранспорта	не подлежат установлению				
19	3.3	Бытовое обслуживание	200	5000	60%	3 этажа	3 метра
20	3.8.1	Государственное управление	не подлежат установлению		60%	4 этажа	3 метра
21	3.10.1	Амбулаторное ветеринарное обслуживание	200	5000	60%	3 этажа	3 метра
22	4.1	Деловое управление	не подлежат установлению		60%	4 этажа	3 метра
23	4.4	Магазины	200	5000	60%	3 этажа	3 метра
24	4.5	Банковская и страховая деятельность	не подлежат установлению		60%	3 этажа	3 метра
25	4.6	Общественное питание	200	5000	50%	3 этажа	3 метра
26	4.9	Служебные гаражи	не подлежит установлению		60%	не подлежит установлению	3 метра
27	5.1.2	Обеспечение занятий спортом в помещениях	не подлежат установлению		45%	не подлежит установлению	3 метра
28	6.4	Пищевая промышленность	не подлежит установлению		не подлежат установлению	15 метров	3 метра
29	13.2	Ведение садоводства	400	5000	30%	3 этажа	3 метра

Ограничения использования земельных участков и объектов капитального строительства, устанавливаемые в соответствии с законодательством Российской Федерации, определяются пунктом 22 настоящих Правил.

## 2. Общественно-деловая зона – ОД

№ п/п	Код ВРИ	Наименование ВРИ	Предельные (минимальные и (или) максимальные) размеры земельных участков, в том числе их площадь, м <sup>2</sup>		Максимальный процент застройки в границах земельного участка	Предельное количество этажей или предельная высота зданий, строений, сооружений	Минимальные отступы от границ земельных участков в целях определения мест допустимого размещения зданий, строений, сооружений, за пределами которых запрещено строительство зданий, строений, сооружений
			min	max			
<b>ОСНОВНЫЕ ВИДЫ РАЗРЕШЕННОГО ИСПОЛЬЗОВАНИЯ ЗЕМЕЛЬНЫХ УЧАСТКОВ И ОБЪЕКТОВ КАПИТАЛЬНОГО СТРОИТЕЛЬСТВА</b>							
1	3.1.1	Предоставление коммунальных услуг	не подлежит установлению	5000	не подлежит установлению		
2	3.1.2	Административные здания организаций, обеспечивающих предоставление коммунальных услуг	не подлежат установлению		60%	не подлежит установлению	3 метра
3	3.2.2	Оказание социальной помощи населению	не подлежат установлению		60%	3 этажа	3 метра
4	3.2.3	Оказание услуг связи	не подлежат установлению		60%	не подлежит установлению	6 метров
5	3.3	Бытовое обслуживание	200	не подлежит установлению	60%	не подлежит установлению	6 метров
6	3.4.1	Амбулаторно-поликлиническое обслуживание	не подлежат установлению			не подлежит установлению	6 метров
7	3.5.1	Дошкольное, начальное и среднее общее образование	не подлежат установлению			4 этажа	6 метров
8	3.6.1	Объекты культурно-досуговой деятельности	не подлежат установлению		60%	не подлежит установлению	6 метров
9	3.6.2.	Парки культуры и отдыха	не подлежат установлению				
10	3.7.1	Осуществление религиозных обрядов	не подлежат установлению				6 метров
11	3.8.1	Государственное управление	не подлежат установлению		60%	не подлежит установлению	6 метров

№ п/п	Код ВРИ	Наименование ВРИ	Предельные (минимальные и (или) максимальные) размеры земельных участков, в том числе их площадь, м <sup>2</sup>		Максимальный процент застройки в границах земельного участка	Предельное количество этажей или предельная высота зданий, строений, сооружений	Минимальные отступы от границ земельных участков в целях определения мест допустимого размещения зданий, строений, сооружений, за пределами которых строительство зданий, строений, сооружений запрещено	
			min	max				
12	3.10.1	Амбулаторное ветеринарное обслуживание	не подлежат установлению		60%	3 этажа	3 метра	
13	4.1	Деловое управление	не подлежат установлению		50%	не подлежит установлению	6 метров	
14	4.4	Магазины	200	не подлежит установлению	60%	не подлежит установлению	3 метра	
15	4.5	Банковская и страховая деятельность	не подлежат установлению		60%	не подлежит установлению	6 метров	
16	4.6	Общественное питание	400	не подлежит установлению	50%	не подлежит установлению	6 метров	
17	4.8.1	Развлекательные мероприятия	не подлежат установлению		45%	не подлежит установлению	6 метров	
18	4.9	Служебные гаражи	не подлежат установлению				3 метра	
19	5.1.2	Обеспечение занятий спортом в помещениях	не подлежат установлению		45%	не подлежит установлению	6 метров	
20	5.1.3	Площадки для занятий спортом	не подлежат установлению					
21	8.3	Обеспечение внутреннего правопорядка	не подлежат установлению				3 метра	
22	9.3	Историко-культурная деятельность	не подлежат установлению					
23	12.0.1	Улично-дорожная сеть	действие градостроительного регламента не распространяется					
24	12.0.2	Благоустройство территории	действие градостроительного регламента не распространяется					
<b>УСЛОВНО РАЗРЕШЕННЫЕ ВИДЫ ИСПОЛЬЗОВАНИЯ ЗЕМЕЛЬНЫХ УЧАСТКОВ И ОБЪЕКТОВ КАПИТАЛЬНОГО СТРОИТЕЛЬСТВА</b>								
25	2.1.1	Малоэтажная многоквартирная жилая застройка	600	не подлежит установлению	45%	4 этажа	6 метров	
26	2.7.1	Хранение автотранспорта	не подлежат установлению					1 метр
27	4.9.1.3	Автомобильные мойки	не подлежат установлению					3 метра

Ограничения использования земельных участков и объектов капитального строительства, устанавливаемые в соответствии с законодательством Российской Федерации, определяются пунктом 22 настоящих Правил.

### 3. Зона улиц, дорог, инженерной и транспортной инфраструктуры – ИТ1

№ п/п	Код ВРИ	Наименование ВРИ	Предельные (минимальные и (или) максимальные) размеры земельных участков, в том числе их площадь, м <sup>2</sup>		Максимальный процент застройки в границах земельного участка	Предельное количество этажей или предельная высота зданий, строений, сооружений	Минимальные отступы от границ земельных участков в целях определения мест допустимого размещения зданий, строений, сооружений, за пределами которых запрещено строительство зданий, строений, сооружений
			min	max			
<b>ОСНОВНЫЕ ВИДЫ РАЗРЕШЕННОГО ИСПОЛЬЗОВАНИЯ ЗЕМЕЛЬНЫХ УЧАСТКОВ И ОБЪЕКТОВ КАПИТАЛЬНОГО СТРОИТЕЛЬСТВА</b>							
1	7.2.1	Размещение автомобильных дорог	действие градостроительного регламента не распространяется				
2	3.1.1	Предоставление коммунальных услуг	не подлежат установлению				
3	12.0.1	Улично-дорожная сеть	действие градостроительного регламента не распространяется				
<b>УСЛОВНО РАЗРЕШЕННЫЕ ВИДЫ ИСПОЛЬЗОВАНИЯ ЗЕМЕЛЬНЫХ УЧАСТКОВ И ОБЪЕКТОВ КАПИТАЛЬНОГО СТРОИТЕЛЬСТВА</b>							
4	4.9.1	Объекты дорожного сервиса	не подлежат установлению				
			3 метра				

Ограничения использования земельных участков и объектов капитального строительства, устанавливаемые в соответствии с законодательством Российской Федерации, определяются пунктом 22 настоящих Правил.

## 4. Зона сельскохозяйственного использования в границах населенных пунктов – СХ1

№ п/п	Код ВРИ	Наименование ВРИ	Предельные (минимальные и (или) максимальные) размеры земельных участков, в том числе их площадь, м <sup>2</sup>		Максимальный процент застройки в границах земельного участка	Предельное количество этажей или предельная высота зданий, строений, сооружений	Минимальные отступы от границ земельных участков в целях определения мест допустимого размещения зданий, строений, сооружений, за пределами которых запрещено строительство зданий, строений, сооружений
			min	max			
<b>ОСНОВНЫЕ ВИДЫ РАЗРЕШЕННОГО ИСПОЛЬЗОВАНИЯ ЗЕМЕЛЬНЫХ УЧАСТКОВ И ОБЪЕКТОВ КАПИТАЛЬНОГО СТРОИТЕЛЬСТВА</b>							
1	1.2	Выращивание зерновых и иных сельскохозяйственных культур	не подлежат установлению				
2	1.3	Овощеводство	не подлежат установлению				
3	1.5	Садоводство	не подлежат установлению				
4	1.13	Рыбоводство	не подлежат установлению				
5	1.16	Ведение личного подсобного хозяйства на полевых участках	не подлежат установлению				
6	1.17	Питомники	не подлежат установлению				
7	1.19	Сенокосение	не подлежат установлению				
8	1.20	Выпас сельскохозяйственных животных	не подлежат установлению				
9	3.1.1	Предоставление коммунальных услуг	не подлежат установлению				
10	11.0	Водные объекты	градостроительный регламент не устанавливается				
11	11.1	Общее пользование водными объектами	не подлежат установлению				
12	12.0.2	Благоустройство территории	действие градостроительного регламента не распространяется				
13	13.1	Ведение огородничества	400	5000	0%	не подлежат установлению	
<b>УСЛОВНО РАЗРЕШЕННЫЕ ВИДЫ ИСПОЛЬЗОВАНИЯ ЗЕМЕЛЬНЫХ УЧАСТКОВ И ОБЪЕКТОВ КАПИТАЛЬНОГО СТРОИТЕЛЬСТВА</b>							
14	1.15	Хранение и переработка сельскохозяйственной продукции	не подлежат установлению				3 метра
15	5.3	Охота и рыбалка	не подлежат установлению				
16	11.3	Гидротехнические сооружения	не подлежат установлению				
17	6.8	Связь	не подлежат установлению				3 метра

Ограничения использования земельных участков и объектов капитального строительства, устанавливаемые в соответствии с законодательством Российской Федерации, определяются пунктом 22 настоящих Правил.

### 5. Зона сельскохозяйственного производства – СХ2

№ п/п	Код ВРИ	Наименование ВРИ	Предельные (минимальные и (или) максимальные) размеры земельных участков, в том числе их площадь, м <sup>2</sup>		Максимальный процент застройки в границах земельного участка	Предельное количество этажей или предельная высота зданий, строений, сооружений	Минимальные отступы от границ земельных участков в целях определения мест допустимого размещения зданий, строений, сооружений, за пределами которых запрещено строительство зданий, строений, сооружений
			min	max			
<b>ОСНОВНЫЕ ВИДЫ РАЗРЕШЕННОГО ИСПОЛЬЗОВАНИЯ ЗЕМЕЛЬНЫХ УЧАСТКОВ И ОБЪЕКТОВ КАПИТАЛЬНОГО СТРОИТЕЛЬСТВА</b>							
1	1.15	Хранение и переработка сельскохозяйственной продукции	не подлежат установлению				3 метра
2	1.16	Ведение личного подсобного хозяйства на полевых участках	не подлежат установлению				
3	1.18	Обеспечение сельскохозяйственного производства	не подлежат установлению				3 метра
4	3.1.1	Предоставление коммунальных услуг	не подлежат установлению				
5	4.1	Деловое управление	не подлежат установлению		50%	не подлежит установлению	3 метра
6	4.4	Магазины	не подлежат установлению	5000	50%	не подлежит установлению	3 метра
7	4.9.1.1	Заправка транспортных средств	не подлежат установлению			1 этаж	3 метра
8	4.9.1.3	Автомобильные мойки	не подлежат установлению			1 этаж	3 метра
9	4.9.1.4	Ремонт автомобилей	не подлежат установлению			1 этаж	3 метра
10	6.9	Склады	не подлежат установлению		60%	не подлежит установлению	3 метра
11	6.9.1	Складские площадки	не подлежат установлению				
12	11.1	Общее пользование водными объектами	не подлежат установлению				
13	12.0.2	Благоустройство территории	действие градостроительного регламента не распространяется				
<b>УСЛОВНО РАЗРЕШЕННЫЕ ВИДЫ ИСПОЛЬЗОВАНИЯ ЗЕМЕЛЬНЫХ УЧАСТКОВ И ОБЪЕКТОВ КАПИТАЛЬНОГО СТРОИТЕЛЬСТВА</b>							

№ п/п	Код ВРИ	Наименование ВРИ	Предельные (минимальные и (или) максимальные) размеры земельных участков, в том числе их площадь, м <sup>2</sup>		Максимальный процент застройки в границах земельного участка	Предельное количество этажей или предельная высота зданий, строений, сооружений	Минимальные отступы от границ земельных участков в целях определения мест допустимого размещения зданий, строений, сооружений, за пределами которых запрещено строительство зданий, строений, сооружений
			min	max			
14	1.8	Скотоводство	не подлежат установлению				3 метра
15	5.3	Охота и рыбалка	не подлежат установлению				
16	6.4	Пищевая промышленность	не подлежат установлению				3 метра

Ограничения использования земельных участков и объектов капитального строительства, устанавливаемые в соответствии с законодательством Российской Федерации, определяются пунктом 22 настоящих Правил.

## 6. Зона ритуальных объектов - СНИ

№ п/п	Код ВРИ	Наименование ВРИ	Предельные (минимальные и (или) максимальные) размеры земельных участков, в том числе их площадь, м <sup>2</sup>		Максимальный процент застройки в границах земельного участка	Предельное количество этажей или предельная высота зданий, строений, сооружений	Минимальные отступы от границ земельных участков в целях определения мест допустимого размещения зданий, строений, сооружений, за пределами которых запрещено строительство зданий, строений, сооружений	
			min	max				
<b>ОСНОВНЫЕ ВИДЫ РАЗРЕШЕННОГО ИСПОЛЬЗОВАНИЯ ЗЕМЕЛЬНЫХ УЧАСТКОВ И ОБЪЕКТОВ КАПИТАЛЬНОГО СТРОИТЕЛЬСТВА</b>								
1	12.1	Ритуальная деятельность	не подлежит установлению	400000	не подлежат установлению			3 метра
2	9.3	Историко-культурная деятельность	не подлежат установлению					
3	12.0.2	Благоустройство территории	действие градостроительного регламента не распространяется					
4	3.1.1	Предоставление коммунальных услуг	не подлежат установлению					

№ п/п	Код ВРИ	Наименование ВРИ	Предельные (минимальные и (или) максимальные) размеры земельных участков, в том числе их площадь, м <sup>2</sup>		Максимальный процент застройки в границах земельного участка	Предельное количество этажей или предельная высота зданий, строений, сооружений	Минимальные отступы от границ земельных участков в целях определения мест допустимого размещения зданий, строений, сооружений, за пределами которых запрещено строительство зданий, строений, сооружений
			min	max			
<b>УСЛОВНО РАЗРЕШЕННЫЕ ВИДЫ ИСПОЛЬЗОВАНИЯ ЗЕМЕЛЬНЫХ УЧАСТКОВ И ОБЪЕКТОВ КАПИТАЛЬНОГО СТРОИТЕЛЬСТВА</b>							
5			Не установлены				

Ограничения использования земельных участков и объектов капитального строительства, устанавливаемые в соответствии с законодательством Российской Федерации, определяются пунктом 22 настоящих Правил.

### 7. Зона обработки, утилизации, обезвреживания, размещения твердых коммунальных отходов – СН2

№ п/п	Код ВРИ	Наименование ВРИ	Предельные (минимальные и (или) максимальные) размеры земельных участков, в том числе их площадь, м <sup>2</sup>		Максимальный процент застройки в границах земельного участка	Предельное количество этажей или предельная высота зданий, строений, сооружений	Минимальные отступы от границ земельных участков в целях определения мест допустимого размещения зданий, строений, сооружений, за пределами которых запрещено строительство зданий, строений, сооружений
			min	max			
<b>ОСНОВНЫЕ ВИДЫ РАЗРЕШЕННОГО ИСПОЛЬЗОВАНИЯ ЗЕМЕЛЬНЫХ УЧАСТКОВ И ОБЪЕКТОВ КАПИТАЛЬНОГО СТРОИТЕЛЬСТВА</b>							
1	12.2	Специальная деятельность	не подлежат установлению				
2	3.1.1	Предоставление коммунальных услуг	не подлежат установлению				
<b>УСЛОВНО РАЗРЕШЕННЫЕ ВИДЫ ИСПОЛЬЗОВАНИЯ ЗЕМЕЛЬНЫХ УЧАСТКОВ И ОБЪЕКТОВ КАПИТАЛЬНОГО СТРОИТЕЛЬСТВА</b>							
3			Не установлены				

Ограничения использования земельных участков и объектов капитального строительства, устанавливаемые в соответствии с законодательством Российской Федерации, определяются пунктом 22 настоящих Правил.

## **22. Ограничения использования земельных участков и объектов капитального строительства, устанавливаемые в соответствии с законодательством Российской Федерации**

1. На территории Берёзовского сельского поселения Аннинского муниципального района Воронежской области располагаются следующие зоны с особыми условиями использования территории:

- защитная зона объекта культурного наследия;
- охранный зона объектов электроэнергетики (объектов электросетевого хозяйства и объектов по производству электрической энергии);
- охранный зона трубопроводов (газопроводов, нефтепроводов и нефтепродуктопроводов, аммиакопроводов);
- водоохранная (рыбоохранная) зона;
- прибрежная защитная полоса;
- зоны санитарной охраны источников питьевого и хозяйственно-бытового водоснабжения, а также устанавливаемые в случаях, предусмотренных Водным кодексом Российской Федерации, в отношении подземных водных объектов зоны специальной охраны;
- санитарно-защитная зона;
- охранный зона пунктов государственной геодезической сети, государственной нивелирной сети и государственной гравиметрической сети.

2. Ограничения для зон с особыми условиями использования территории установлены в соответствии с действующими нормативами.

№ п/п	Вид зоны	Ограничения в использовании земельных участков и объектов капитального строительства	Основания установления ограничений
1	Защитная зона объекта культурного наследия	Запрещается строительство объектов капитального строительства и их реконструкция, связанная с изменением их параметров (высоты, количества этажей, площади), за исключением строительства и реконструкции линейных объектов.	<p>Федеральный закон от 25.06.2002 № 73-ФЗ «Об объектах культурного наследия (памятниках истории и культуры) народов Российской Федерации»</p> <p>Приказ управления по охране объектов культурного наследия Воронежской области от 14.10.2019 № 71-01-07/241 «Об утверждении графического описания местоположения границ (с перечнем координат характерных точек этих границ) защитных зон объектов культурного наследия, расположенных на территории Воронежской области»</p>
2	Охранная зона объектов электроэнергетики (объектов электросетевого хозяйства и объектов по производству электрической энергии)	<p>1. В охранных зонах объектов электросетевого хозяйства, размещенных на земельных участках, запрещается осуществлять любые действия, которые могут нарушить безопасную работу объектов электросетевого хозяйства, в том числе привести к их повреждению или уничтожению, и (или) повлечь причинение вреда жизни, здоровью граждан и имуществу физических или юридических лиц, а также повлечь нанесение экологического ущерба и возникновение пожаров, в том числе:</p> <ul style="list-style-type: none"> <li>- набрасывать на провода и опоры воздушных линий электропередачи посторонние предметы, а также подниматься на опоры воздушных линий электропередачи;</li> <li>- размещать любые объекты и предметы (материалы) в пределах созданных в соответствии с требованиями нормативно-технических документов проходов и подъездов для доступа к объектам электросетевого хозяйства, а также проводить любые работы и возводить сооружения, которые могут препятствовать доступу к объектам электросетевого хозяйства, без создания необходимых для</li> </ul>	<p>Постановление Правительства Российской Федерации от 24.02.2009 № 160 «О порядке установления охранных зон объектов электросетевого хозяйства и особых условий использования земельных участков, расположенных в границах таких зон»</p> <p>Постановление Правительства Российской Федерации от 18.11.2013 № 1033 «О порядке установления охранных зон объектов по производству электрической энергии и особых условий использования земельных участков, расположенных в границах таких зон»</p>

такого доступа проходов и подъездов;

- находиться в пределах огороженной территории и помещениях распределительных устройств и подстанций, открывать двери и люки распределительных устройств и подстанций, производить переключения и подключения в электрических сетях (указанное требование не распространяется на работников, занятых выполнением разрешённых в установленном порядке работ), разводить огонь в пределах охраняемых зон вводных и распределительных устройств, подстанций, воздушных линий электропередачи, а также в охраняемых зонах кабельных линий электропередачи;

- размещать свалки;

- производить работы ударными механизмами, сбрасывать тяжести массой свыше 5 тонн, производить сброс и слив едких и коррозионных веществ и горюче-смазочных материалов (в охраняемых зонах подземных кабельных линий электропередачи).

2. Для объектов электросетевого хозяйства напряжением свыше 1000 вольт, помимо действий, предусмотренных пунктом 1, запрещается:

- складировать или размещать хранилища любых, в том числе горюче-смазочных материалов;

- размещать детские и спортивные площадки, стадионы, рынки, торговые точки, полевые станы, загоны для скота, гаражи и стоянки всех видов машин и механизмов, проводить любые мероприятия, связанные с большим скоплением людей, не занятых выполнением разрешённых в установленном порядке работ (в охраняемых зонах воздушных линий электропередачи);

- использовать (запускать) любые летательные аппараты, в том числе воздушных змеев, спортивные модели летательных аппаратов (в охраняемых зонах воздушных линий электропередачи);

- бросать якоря с судов и осуществлять их проход с отданными якорями, цепями, лотами, волокушами и тралями (в охраняемых зонах подводных кабельных линий электропередачи);

- осуществлять проход судов с поднятыми стрелами кранов и других механизмов (в охраняемых зонах воздушных линий электропередачи).

	<p>3. Без письменного разрешения сетевой организации запрещается:</p> <ul style="list-style-type: none"> <li>- строительство, капитальный ремонт, реконструкция или снос зданий и сооружений;</li> <li>- горные, взрывные, мелиоративные работы, в том числе связанные с временным затоплением земель;</li> <li>- посадка и вырубка деревьев и кустарников;</li> <li>- дноуглубительные, землечерпальные и погрузочно-разгрузочные работы, добыча рыбы, других водных животных и растений придонными орудиями лова, устройство водопоев, колка и заготовка льда (в охранных зонах подводных кабельных линий электропередачи);</li> <li>- проход судов, у которых расстояние по вертикали от верхнего крайнего габарита с грузом или без груза до нижней точки провеса проводов переходов воздушных линий электропередачи через водоёмы менее минимально допустимого расстояния, в том числе с учётом максимального уровня подъёма воды при паводке;</li> <li>- проезд машин и механизмов, имеющих общую высоту с грузом или без груза от поверхности дороги более 4,5 метра (в охранных зонах воздушных линий электропередачи);</li> <li>- земляные работы на глубине более 0,3 метра (на вспахиваемых землях на глубине более 0,45 метра), а также планировка грунта (в охранных зонах подземных кабельных линий электропередачи);</li> <li>- полив сельскохозяйственных культур в случае, если высота струи воды может составить свыше 3 метров (в охранных зонах воздушных линий электропередачи);</li> <li>- полевые сельскохозяйственные работы с применением сельскохозяйственных машин и оборудования высотой более 4 метров (в охранных зонах воздушных линий электропередачи) или полевые сельскохозяйственные работы, связанные с вспашкой земли (в охранных зонах кабельных линий электропередачи).</li> </ul> <p>4. Для объектов электросетевого хозяйства напряжением до 1000 вольт, помимо действий, предусмотренных пунктом 3, без письменного решения о согласовании сетевых организаций запрещается:</p> <ul style="list-style-type: none"> <li>- размещать детские и спортивные площадки, стадионы, рынки, торговые точки, полевые станы, загоны для скота, гаражи и стоянки всех видов машин и механизмов, садовые, огородные земельные</li> </ul>
--	---

	<p>участки и иные объекты недвижимости, расположенные в границах территории ведения гражданами садоводства или огородничества для собственных нужд объекты жилищного строительства, в том числе индивидуального (в охранных зонах воздушных линий электропередачи);</p> <ul style="list-style-type: none"><li>- складировать или размещать хранилища любых, в том числе горюче-смазочных материалов;</li><li>- устраивать причалы для стоянки судов, барж и плавучих кранов, бросать якоря с судов и осуществлять их проход с отданными якорями, цепями, лотами, волокушами и трапами (в охранных зонах подводных кабельных линий электропередачи).</li></ul> <p>5. В охранных зонах объектов по производству электрической энергии запрещается осуществлять действия, которые могут нарушить безопасную работу объектов, в том числе привести к их повреждению или уничтожению и (или) повлечь причинение вреда жизни, здоровью граждан и имуществу физических или юридических лиц, а также нанесение вреда окружающей среде и возникновение пожаров и чрезвычайных ситуаций, а именно:</p> <ul style="list-style-type: none"><li>- убирать, перемещать, засыпать и повреждать предупреждающие знаки;</li><li>- размещать кладбища, скотомогильники, захоронения отходов производства и потребления, радиоактивных, химических, взрывчатых, токсичных, отравляющих и ядовитых веществ;</li><li>- производить сброс и слив едких и коррозионных веществ, в том числе растворов кислот, щелочей и солей, а также горюче-смазочных материалов;</li><li>- разводить огонь и размещать какие-либо открытые или закрытые источники огня;</li><li>- проводить работы, размещать объекты и предметы, возводить сооружения, которые могут препятствовать доступу к объектам, без создания необходимых для такого доступа проходов и подъездов;</li><li>- производить работы ударными механизмами, сбрасывать тяжести массой свыше 5 тонн;</li><li>- складировать любые материалы, в том числе взрывоопасные, пожароопасные и горюче-смазочные.</li></ul> <p>6. Без письменного согласования владельцев объектов запрещается:</p>
--	--

		<ul style="list-style-type: none"> <li>- размещать детские и спортивные площадки, стадионы, рынки, торговые точки, полевые станы, загоны для скота, гаражи и стоянки всех видов машин и механизмов;</li> <li>- проводить любые мероприятия, связанные с пребыванием людей, не занятых выполнением работ, разрешенных в установленном порядке;</li> <li>- осуществлять горные, взрывные, мелiorативные работы, в том числе связанные с временным затоплением земель.</li> </ul>	
3	<p>Охранная зона трубопроводов (газопроводов, нефтепроводов и нефтепродуктопроводов, аммиакопроводов)</p>	<p>1. В охранных зонах трубопроводов запрещается производить всякого рода действия, могущие нарушить нормальную эксплуатацию трубопроводов либо привести к их повреждению, в частности:</p> <ul style="list-style-type: none"> <li>- перемещать, засыпать и ломать опознавательные и сигнальные знаки, контролировать - измерительные пункты;</li> <li>- открывать люки, калитки и двери необслуживаемых усилительных пунктов кабельной связи, ограждений узлов линейной арматуры, станций катодной и дренажной защиты, линейных и смотровых колодцев и других линейных устройств, открывать и закрывать краны и задвижки, включать или включать средства связи, энергоснабжения и телемеханики трубопроводов;</li> <li>- устраивать всякого рода свалки, выливать растворы кислот, солей и щелочей;</li> <li>- разрушать берегоукрепительные сооружения, водопропускные устройства, земляные и иные сооружения (устройства), предохраняющие трубопроводы от разрушения, а прилегающую территорию и окружающую местность - от аварийного разлива транспортируемой продукции;</li> <li>- бросать якоря, проходить с отданными якорями, цепями, лотами, волокушами и тралами, производить дноуглубительные и землечерпальные работы;</li> <li>- разводить огонь и размещать какие-либо открытые или закрытые источники огня.</li> </ul> <p>2. В охранных зонах трубопроводов без письменного разрешения предприятий трубопроводного транспорта запрещается:</p> <ul style="list-style-type: none"> <li>- возводить любые постройки и сооружения; на расстоянии ближе 1000 м от оси аммиакопровода запрещается: строить коллективные</li> </ul>	<p>Федеральный закон от 31.03.1999 № 69-ФЗ «О газоснабжении в Российской Федерации»</p> <p>«Правила охраны магистральных трубопроводов», утвержденные Минтопэнерго РФ 29.04.1992, Постановлением Госгортехнадзора РФ от 22.04.1992 № 9</p> <p>Постановление Госгортехнадзора РФ от 23.11.1994 № 61 «О распространении «Правил охраны магистральных трубопроводов» на магистральные аммиакопроводы»</p> <p>Постановление Правительства Российской Федерации от 08.09.2017 № 1083 «Об утверждении Правил охраны магистральных газопроводов и о внесении изменений в Положение о представлении в федеральный орган исполнительной власти (его территориальные органы), уполномоченный Правительством Российской Федерации на осуществление государственного кадастрового учета, государственной регистрации прав, ведение Единого государственного реестра недвижимости и предоставление сведений, содержащихся в Едином государственном реестре недвижимости, федеральными</p>

	<p>сады с жилыми домами, устраивать массовые спортивные соревнования, соревнования с участием зрителей, купания, массовый отдых людей, любительское рыболовство, расположение временных полевых жилищ и станов любого назначения, загоны для скота;</p> <ul style="list-style-type: none"> <li>- высаживать деревья и кустарники всех видов, складировать корма, удобрения, материалы, сено и солому, располагать коновязи, содержать скот, выделять рыбопромысловые участки, производить добычу рыбы, а также водных животных и растений, устраивать водопой, производить колку и заготовку льда;</li> <li>- соорудить проезды и переезды через трассы трубопроводов, устраивать стоянки автомобильного транспорта, тракторов и механизмов, размещать сады и огороды;</li> <li>- производить мелиоративные земляные работы, соорудить оросительные и осушительные системы;</li> <li>- производить всякого рода открытые и подземные, горные, строительные, монтажные и взрывные работы, планировку грунта.</li> </ul> <p>3. В охранных зонах магистральных газопроводов запрещается:</p> <ul style="list-style-type: none"> <li>- перемещать, засыпать, повреждать и разрушать контрольно-измерительные и контрольно-диагностические пункты, предупредительные надписи, опознавательные и сигнальные знаки местонахождения магистральных газопроводов;</li> <li>- открывать двери и люки необслуживаемых усилительных пунктов на кабельных линиях связи, калитки ограждений узлов линейной арматуры, двери установок электрохимической защиты, люки линейных и смотровых колодцев, открывать и закрывать краны, задвижки, отключать и включать средства связи, энергооборудования, устройства телемеханики магистральных газопроводов;</li> <li>- устраивать свалки, осуществлять сброс и слив едких и коррозионно-агрессивных веществ и горюче-смазочных материалов;</li> <li>- складировать любые материалы, в том числе горюче-смазочные, или размещать хранилища любых материалов;</li> <li>- повреждать берегозащитные, водовыпускные сооружения, земляные и иные сооружения (устройства), предохраняющие магистральный газопровод от разрушения;</li> <li>- осуществлять постановку судов и плавучих объектов на якорь, добычу морских млекопитающих, рыболовство придонными</li> </ul>	<p>органами исполнительной власти, органами государственной власти субъектов Российской Федерации и органами местного самоуправления дополнительных сведений, воспроизводимых на публичных кадастровых картах»</p> <p>Постановление Правительства Российской Федерации от 20.11.2000 № 878 «Об утверждении Правил охраны газораспределительных сетей»</p>
--	--	---

	<p>орудиями добычи (вылова) водных биологических ресурсов, плавание с вытравленной якорь-цепью;</p> <ul style="list-style-type: none"> <li>- проводить дноуглубительные и другие работы, связанные с изменением дна и берегов водных объектов, за исключением работ, необходимых для технического обслуживания объекта магистрального газопровода;</li> <li>- проводить работы с использованием ударно-импульсных устройств и вспомогательных механизмов, сбрасывать грузы;</li> <li>- осуществлять рекреационную деятельность (кроме деятельности по размещению туристских стоянок), разводить костры и размещать источники огня;</li> <li>- огораживать и перегораживать охраняемые зоны;</li> <li>- размещать какие-либо здания, строения, сооружения, не относящиеся к объектам, указанным в пункте 2 Правил, за исключением объектов, указанных в подпунктах «д» – «к» и «м» пункта 6 Правил, утвержденных Постановлением Правительства РФ от 08.09.2017 № 1083;</li> <li>- осуществлять несанкционированное подключение (присоединение) к магистральному газопроводу.</li> </ul> <p>4. В охраняемых зонах магистральных газопроводов без письменного разрешения собственника магистрального газопровода или организации, эксплуатирующей магистральный газопровод не допускается:</p> <ul style="list-style-type: none"> <li>- проведение горных, взрывных, строительных, монтажных, мелиоративных работ, в том числе работ, связанных с затоплением земель;</li> <li>- осуществление посадки и вырубки деревьев и кустарников;</li> <li>- проведение погрузочно-разгрузочных работ, устройство водопоев скота, колка и заготовка льда;</li> <li>- проведение земляных работ на глубине более чем 0,3 метра, планировка грунта;</li> <li>- сооружение запруд на реках и ручьях;</li> <li>- складирование кормов, удобрений, сена, соломы, размещение полевых станков и загонов для скота;</li> <li>- размещение туристских стоянок;</li> <li>- размещение гаражей, стоянок и парковок транспортных средств;</li> <li>- сооружение проездов через магистральные газопроводы;</li> </ul>
--	--

	<ul style="list-style-type: none"> <li>- прокладка инженерных коммуникаций;</li> <li>- проведение инженерных изысканий, связанных с бурением скважин и устройством шурфов;</li> <li>- устройство причалов для судов и пляжей;</li> <li>- проведение работ на объектах транспортной инфраструктуры, находящихся на территории охранной зоны;</li> <li>- проведение работ, связанных с временным затоплением земель, не относящихся к землям сельскохозяйственного назначения.</li> </ul> <p>5. В границах охранной зоны газораспределительных сетей запрещается:</p> <ul style="list-style-type: none"> <li>- строить объекты жилищно-гражданского и производственного назначения;</li> <li>- сносить и реконструировать мосты, коллекторы, автомобильные и железные дороги с расположенными на них газораспределительными сетями без предварительного выноса этих газопроводов по согласованию с эксплуатационными организациями;</li> <li>- разрушать берегоукрепительные сооружения, водопропускные устройства, земляные и иные сооружения, предохраняющие газораспределительные сети от разрушений;</li> <li>- перемещать, повреждать, засыпать и уничтожать опознавательные знаки, контрольно-измерительные пункты и другие устройства газораспределительных сетей;</li> <li>- устраивать свалки и склады, разливать растворы кислот, солей, щелочей и других химически активных веществ;</li> <li>- огораживать и перегораживать охранные зоны, препятствовать доступу персонала эксплуатационных организаций к газораспределительным сетям, проведению обслуживания и устранению повреждений газораспределительных сетей;</li> <li>- разводить огонь и размещать источники огня;</li> <li>- рыть погреб, копать и обрабатывать почву сельскохозяйственными и мелиоративными орудиями и механизмами на глубину более 0,3 метра;</li> <li>- открывать калитки и двери газорегуляторных пунктов, станций катодной и дренажной защиты, люки подземных колодцев, включать или отключать электроснабжение средств связи, освещения и систем телемеханики;</li> </ul>
--	--

		<ul style="list-style-type: none"> <li>- набрасывать, приставлять и привязывать к опорам и надземным газопроводам, ограждениям и зданиям газораспределительных сетей посторонние предметы, лестницы, влезать на них;</li> <li>- самовольно подключаться к газораспределительным сетям.</li> </ul>	Водный кодекс Российской Федерации
4	Водоохранная зона	<p>В границах водоохранной зоны запрещается:</p> <ul style="list-style-type: none"> <li>- использование сточных вод в целях регулирования плодородия почв;</li> <li>- размещение кладбищ, скотомогильников, объектов размещения отходов производства и потребления, химических, взрывчатых, токсичных, отравляющих и ядовитых веществ, пунктов захоронения радиоактивных отходов;</li> <li>- осуществление авиационных мер по борьбе с вредными организмами;</li> <li>- движение и стоянка транспортных средств (кроме специальных транспортных средств), за исключением их движения по дорогам и стоянки на дорогах и в специально оборудованных местах, имеющих твердое покрытие;</li> <li>- строительство и реконструкция автозаправочных станций, складов горюче-смазочных материалов (за исключением случаев, если автозаправочные станции, склады горюче-смазочных материалов размещены на территориях портов, инфраструктуры внутренних водных путей, в том числе баз (сооружений) для стоянки маломерных судов, объектов органов федеральной службы безопасности), станций технического обслуживания, используемых для технического осмотра и ремонта транспортных средств, осуществление мойки транспортных средств;</li> <li>- размещение специализированных хранилищ пестицидов и агрохимикатов, применение пестицидов и агрохимикатов;</li> <li>- сброс сточных, в том числе дренажных, вод;</li> <li>- разведка и добыча общераспространенных полезных ископаемых (за исключением случаев, если разведка и добыча общераспространенных полезных ископаемых осуществляются пользователями недр, осуществляющими разведку и добычу иных видов полезных ископаемых, в границах предоставленных им в соответствии с законодательством Российской Федерации о недрах горных отводов и (или) геологических отводов на основании утвержденного технического проекта в соответствии со ст. 19.1</li> </ul>	

	<p>Закона Российской Федерации от 21 февраля 1992 года № 2395-1 «О недрах»).</p>	<p>Водный кодекс Российской Федерации</p>
<p>5</p>	<p>Прибрежная защитная полоса</p>	<p>В границах прибрежных защитных полос запрещается:</p> <ul style="list-style-type: none"> <li>- использование сточных вод в целях регулирования плодородия почв;</li> <li>- размещение кладбищ, скотомогильников, объектов размещения отходов производства и потребления, химических, взрывчатых, токсичных, отравляющих и ядовитых веществ, пунктов захоронения радиоактивных отходов;</li> <li>- осуществление авиационных мер по борьбе с вредными организмами;</li> <li>- движение и стоянка транспортных средств (кроме специальных транспортных средств), за исключением их движения по дорогам и стоянки на дорогах и в специально оборудованных местах, имеющих твердое покрытие;</li> <li>- строительство и реконструкция автозаправочных станций, складов горюче-смазочных материалов (за исключением случаев, если автозаправочные станции, склады горюче-смазочных материалов размещены на территориях портов, инфраструктуры внутренних водных путей, в том числе баз (сооружений) для стоянки маломерных судов, объектов органов федеральной службы безопасности), станций технического обслуживания, используемых для технического осмотра и ремонта транспортных средств, осуществление мойки транспортных средств;</li> <li>- размещение специализированных хранилищ пестицидов и агрохимикатов, применение пестицидов и агрохимикатов;</li> <li>- сброс сточных, в том числе дренажных, вод;</li> <li>- разведка и добыча общераспространенных полезных ископаемых (за исключением случаев, если разведка и добыча общераспространенных полезных ископаемых осуществляются пользователями недр, осуществляющими разведку и добычу иных видов полезных ископаемых, в границах предоставленных им в соответствии с законодательством Российской Федерации о недрах горных отводов и (или) геологических отводов на основании утвержденного технического проекта в соответствии со ст. 19.1 Закона Российской Федерации от 21 февраля 1992 года № 2395-1 «О недрах»);</li> </ul>

		<ul style="list-style-type: none"> <li>- распашка земель;</li> <li>- размещение отвалов размываемых грунтов;</li> <li>- выпас сельскохозяйственных животных и организация для них летних лагерей, ванн.</li> </ul>	
6	<p>Зоны санитарной охраны источников питьевого и хозяйственно-бытового водоснабжения, а также устанавливаемые в случаях, предусмотренных Водным кодексом Российской Федерации, в отношении подземных водных объектов зоны специальной охраны</p>	<p>В зоне санитарной охраны источников питьевого и хозяйственно-бытового водоснабжения запрещается сброс сточных, в том числе дренажных, вод.</p> <p>На территории зоны санитарной охраны подземных источников водоснабжения:</p> <p>1. В первом поясе не допускается:</p> <ul style="list-style-type: none"> <li>- посадка высокоствольных деревьев;</li> <li>- все виды строительства, не имеющие непосредственного отношения к эксплуатации, реконструкции и расширению водопроводных сооружений, в том числе прокладка трубопроводов различного назначения;</li> <li>- размещение жилых и хозяйственно-бытовых зданий;</li> <li>- проживание людей;</li> <li>- применение ядохимикатов и удобрений.</li> </ul> <p>2. Во втором поясе запрещено:</p> <ul style="list-style-type: none"> <li>- закачка отработанных вод в подземные горизонты, подземное складирование твердых отходов и разработка недр земли;</li> <li>- размещение кладбищ, скотомогильников, полей ассенизации, полей фильтрации, навозохранилищ, силосных траншей, животноводческих и птицеводческих предприятий и других объектов, обусловливающих опасность микробного загрязнения подземных вод;</li> <li>- применение удобрений и ядохимикатов;</li> <li>- рубка леса главного пользования и реконструкции;</li> <li>- размещение складов горюче-смазочных материалов, ядохимикатов и минеральных удобрений, накопителей промстоков, шламоохранилищ и других объектов, обусловливающих опасность химического загрязнения подземных вод.</li> </ul> <p>Бурение новых скважин и новое строительство, связанное с нарушением почвенного покрова, производится при обязательном согласовании с центром государственного санитарно-эпидемиологического надзора.</p>	<p>Водный кодекс Российской Федерации</p> <p>СанПиН 2.1.4.1110-02 «Зоны санитарной охраны источников водоснабжения и водопроводов питьевого назначения»</p>

	<p>3. В третьем поясе запрещено:</p> <ul style="list-style-type: none"> <li>- закачка отработанных вод в подземные горизонты, подземное складирование твёрдых отходов и разработка недр земли;</li> <li>- размещение складов горюче-смазочных материалов, ядохимикатов и минеральных удобрений, накопителей промстоков, шламохранилищ и других объектов, обуславливающих опасность химического загрязнения подземных вод. Размещение таких объектов допускается в пределах третьего пояса зоны санитарной охраны только при использовании защищённых подземных вод, при условии выполнения специальных мероприятий по защите водоносного горизонта от загрязнения при наличии санитарно-эпидемиологического заключения центра государственного санитарно-эпидемиологического надзора, выданного с учётом заключения органов геологического контроля.</li> </ul> <p>Бурение новых скважин и новое строительство, связанное с нарушением почвенного покрова, производится при обязательном согласовании с центром государственного санитарно-эпидемиологического надзора.</p> <p>На территории зоны санитарной охраны поверхностных источников водоснабжения:</p> <p>1. В первом поясе не допускается:</p> <ul style="list-style-type: none"> <li>- посадка высокоствольных деревьев;</li> <li>- все виды строительства, не имеющие непосредственного отношения к эксплуатации, реконструкции и расширению водопроводных сооружений, в том числе прокладка трубопроводов различного назначения;</li> <li>- размещение жилых и хозяйственно-бытовых зданий;</li> <li>- проживание людей;</li> <li>- применение ядохимикатов и удобрений;</li> <li>- спуск любых сточных вод, в том числе сточных вод водного транспорта;</li> <li>- купание, стирка белья, водолой скота и другие виды водопользования, оказывающие влияние на качество воды.</li> </ul> <p>2. Во втором поясе не допускается:</p> <ul style="list-style-type: none"> <li>- рубка леса главного пользования и реконструкции, а также</li> </ul>
--	--

закрепление за лесозаготовительными предприятиями древесины на корню и лесосечного фонда долгосрочного пользования (допускается только рубки ухода и санитарные рубки леса);

- расположение стойбищ и выпас скота, а также всякое другое использование водоема и земельных участков, лесных угодий в пределах прибрежной полосы шириной не менее 500 м, которое может привести к ухудшению качества или уменьшению количества воды источника водоснабжения;
- отведение сточных вод в зоне водосбора источника водоснабжения, включая его притоки, не отвечающих гигиеническим требованиям к охране поверхностных вод;
- размещение кладбищ, скотомогильников, полей ассенизации, полей фильтрации, навозохранилищ, силосных траншей, животноводческих и птицеводческих предприятий и других объектов, обусловливающих опасность микробного загрязнения подземных вод;
- применение удобрений и ядохимикатов;
- рубка леса главного пользования и реконструкции;
- сброс промышленных, сельскохозяйственных, городских и ливневых сточных вод, содержание в которых химических веществ и микроорганизмов превышает установленные санитарными правилами гигиенические нормативы качества воды (с учетом Определения Верховного Суда РФ от 25.09.2014 № АПЛ14-393);
- размещение складов горюче-смазочных материалов, ядохимикатов и минеральных удобрений, накопителей промышленных шламоохранилищ и других объектов, обусловливающих опасность химического загрязнения подземных вод.

Регулирование отведения территории для нового строительства жилых, промышленных и сельскохозяйственных объектов, а также согласование изменений технологий действующих предприятий, связанных с повышением степени опасности загрязнения сточными водами источника водоснабжения производится при согласовании с центром государственного санитарно - эпидемиологического надзора.

Все работы, в том числе добыча песка, гравия, донноуглубительные, в пределах акватории зоны санитарной охраны допускаются по согласованию с центром государственного санитарно -

	<p>эпидемиологического надзора лишь при обосновании гидрологическими расчетами отсутствия ухудшения качества воды в створе водозабора.</p> <p>Использование химических методов борьбы с эвтрофикацией водоемов допускается при условии применения препаратов, имеющих положительное санитарно - эпидемиологическое заключение государственной санитарно - эпидемиологической службы Российской Федерации.</p> <p>Использование источников водоснабжения в пределах второго пояса зоны санитарной охраны для купания, туризма, водного спорта и рыбной ловли допускается в установленных местах при условии соблюдения гигиенических требований к охране поверхностных вод, а также гигиенических требований к зонам рекреации водных объектов.</p> <p>3. В третьем поясе не допускается отведение сточных вод в зоне водосбора источника водоснабжения, включая его притоки, не отвечающих гигиеническим требованиям к охране поверхностных вод.</p> <p>Регулирование отведения территории для нового строительства жилых, промышленных и сельскохозяйственных объектов, а также согласование изменений технологий действующих предприятий, связанных с повышением степени опасности загрязнения сточными водами источника водоснабжения производится при согласовании с центром государственного санитарно - эпидемиологического надзора.</p> <p>Все работы, в том числе добыча песка, гравия, донноуглубительные, в пределах акватории зоны санитарной охраны допускаются по согласованию с центром государственного санитарно - эпидемиологического надзора лишь при обосновании гидрологическими расчетами отсутствия ухудшения качества воды в створе водозабора.</p> <p>Использование химических методов борьбы с эвтрофикацией водоемов допускается при условии применения препаратов, имеющих положительное санитарно - эпидемиологическое заключение государственной санитарно - эпидемиологической службы Российской Федерации.</p>
--	---

7	Санитарно-защитная зона	<p>В границах санитарно-защитной зоны не допускается использования земельных участков в целях:</p> <ul style="list-style-type: none"> <li>- размещения жилой застройки, объектов образовательного и медицинского назначения, спортивных сооружений открытого типа, организаций отдыха детей и их оздоровления, зон рекреационного назначения и для ведения садоводства;</li> <li>- размещения объектов для производства и хранения лекарственных средств, объекты пищевых отраслей промышленности, оптовых складов продовольственного сырья и пищевой продукции, комплексов водопроводных сооружений для подготовки и хранения питьевой воды, использования земельных участков в целях производства, хранения и переработки сельскохозяйственной продукции, предназначенной для дальнейшего использования в качестве пищевой продукции, если химическое, физическое и (или) биологическое воздействие объекта, в отношении которого установлена санитарно-защитная зона, приведет к нарушению качества и безопасности таких средств, сырья, воды и продукции в соответствии с установленными требованиями.</li> </ul>	<p>Постановление Правительства Российской Федерации от 03.03.2018 № 222 «Об утверждении Правил установления санитарно-защитных зон и использования земельных участков, расположенных в границах санитарно-защитных зон»</p>
8	<p>Охранная зона пунктов государственной геодезической сети, государственной нивелирной сети и государственной гравиметрической сети</p>	<p>В пределах границ охранных зон пунктов запрещается использование земельных участков для осуществления видов деятельности, приводящих к повреждению или уничтожению наружных опознавательных знаков пунктов, нарушению неизменности местоположения их центров, уничтожению, перемещению, засыпке или повреждению составных частей пунктов. Также на земельных участках в границах охранных зон пунктов запрещается проведение работ, размещение объектов и предметов, которые могут препятствовать доступу к пунктам.</p>	<p>Постановление Правительства РФ от 21.08.2019 № 1080 «Об охранных зонах пунктов государственной геодезической сети, государственной нивелирной сети и государственной гравиметрической сети»</p>

Приложение №1  
к правилам землепользования и застройки  
Берёзовского сельского поселения  
Аннинского муниципального района  
Воронежской области

СВЕДЕНИЯ О ГРАНИЦАХ ТЕРРИТОРИАЛЬНЫХ ЗОН,  
СОДЕРЖАЩИЕ ГРАФИЧЕСКОЕ ОПИСАНИЕ МЕСТОПОЛОЖЕНИЯ  
ГРАНИЦ ТЕРРИТОРИАЛЬНЫХ ЗОН, ПЕРЕЧЕНЬ КООРДИНАТ  
ХАРАКТЕРНЫХ ТОЧЕК ГРАНИЦ ТЕРРИТОРИАЛЬНЫХ ЗОН  
СЕЛА БЕРЁЗОВКА

## ОПИСАНИЕ МЕСТОПОЛОЖЕНИЯ ГРАНИЦ

Зона застройки индивидуальными жилыми домами - Ж1

---

(наименование объекта, местоположение границ которого описано  
(далее - объект)

## Раздел 1

Сведения об объекте		
№ п/п	Характеристики объекта	Описание характеристик
1	2	3
1	Местоположение объекта	Воронежская область, Аннинский муниципальный район, Берёзовское сельское поселение, село Берёзовка
2	Площадь объекта $\pm$ величина погрешности определения площади ( $P \pm \Delta P$ )	4975824 $\pm$ 39036 м <sup>2</sup>
3	Иные характеристики объекта	-

## Раздел 2

Сведения о местоположении границ объекта					
1. Система координат: МСК - 36, зона 2					
2. Сведения о характерных точках границ объекта					
Обозначение характерных точек границ	Координаты, м		Метод определения координат характерной точки	Средняя квадратическая погрешность положения характерной точки (Mt), м	Описание обозначения точки на местности (при наличии)
	X	Y			
1	2	3	4	5	6
1	477140.73	2159763.40	Картометрический	5.00	-
2	477132.91	2159800.59	Картометрический	5.00	-
3	477134.47	2159831.43	Картометрический	5.00	-
4	477141.91	2159854.66	Картометрический	5.00	-
5	477161.88	2159867.20	Картометрический	5.00	-
6	477163.46	2160004.95	Картометрический	1.00	-
7	477141.68	2160004.89	Картометрический	1.00	-
8	477135.20	2160521.58	Картометрический	1.00	-
9	477155.51	2160527.58	Картометрический	1.00	-
10	477268.53	2160551.54	Картометрический	1.00	-
11	477268.47	2160557.50	Картометрический	1.00	-
12	477258.05	2160809.43	Картометрический	1.00	-
13	477248.19	2161163.54	Картометрический	1.00	-
14	477441.32	2161207.88	Картометрический	1.00	-
15	477440.12	2161239.36	Картометрический	1.00	-
16	477506.90	2161240.83	Картометрический	1.00	-
17	477568.83	2161222.66	Картометрический	1.00	-
18	477628.68	2161239.39	Картометрический	1.00	-
19	477926.78	2161275.71	Картометрический	1.00	-
20	478007.11	2161299.04	Картометрический	1.00	-
21	478123.47	2161324.69	Картометрический	1.00	-
22	478128.31	2161356.55	Картометрический	1.00	-
23	478136.71	2161411.00	Картометрический	1.00	-
24	478143.59	2161467.43	Картометрический	1.00	-
25	478144.46	2161510.05	Картометрический	1.00	-
26	478143.20	2161536.40	Картометрический	1.00	-
27	478140.07	2161564.00	Картометрический	1.00	-
28	478136.31	2161599.75	Картометрический	1.00	-
29	478119.95	2161621.76	Картометрический	1.00	-
30	478097.66	2161625.95	Картометрический	1.00	-
31	478065.78	2161624.69	Картометрический	1.00	-
32	478070.06	2161601.49	Картометрический	1.00	-
33	478008.03	2161588.50	Картометрический	1.00	-
34	477890.64	2161578.35	Картометрический	1.00	-

1	2	3	4	5	6
35	477860.18	2161593.19	Картометрический	1.00	-
36	477841.16	2161615.72	Картометрический	1.00	-
37	477828.00	2161654.78	Картометрический	1.00	-
38	477820.76	2161695.72	Картометрический	1.00	-
39	477785.68	2161734.48	Картометрический	1.00	-
40	477764.91	2161743.31	Картометрический	1.00	-
41	477747.16	2161748.61	Картометрический	1.00	-
42	477726.11	2161744.22	Картометрический	1.00	-
43	477697.95	2161721.13	Картометрический	1.00	-
44	477677.02	2161678.88	Картометрический	1.00	-
45	477669.96	2161666.91	Картометрический	1.00	-
46	477668.66	2161653.27	Картометрический	1.00	-
47	477648.79	2161640.26	Картометрический	1.00	-
48	477628.71	2161630.83	Картометрический	1.00	-
49	477601.03	2161623.31	Картометрический	1.00	-
50	477570.65	2161626.73	Картометрический	1.00	-
51	477555.58	2161634.72	Картометрический	1.00	-
52	477535.42	2161646.31	Картометрический	1.00	-
53	477510.71	2161652.17	Картометрический	1.00	-
54	477467.37	2161659.00	Картометрический	1.00	-
55	477428.37	2161654.78	Картометрический	1.00	-
56	477402.10	2161652.88	Картометрический	1.00	-
57	477358.45	2161661.81	Картометрический	1.00	-
58	477319.62	2161672.94	Картометрический	1.00	-
59	477274.13	2161677.31	Картометрический	1.00	-
60	477235.99	2161680.31	Картометрический	1.00	-
61	477204.15	2161658.20	Картометрический	1.00	-
62	477152.89	2161579.01	Картометрический	1.00	-
63	477127.02	2161549.02	Картометрический	1.00	-
64	477082.47	2161524.40	Картометрический	1.00	-
65	477040.65	2161511.53	Картометрический	1.00	-
66	477069.30	2161456.46	Картометрический	1.00	-
67	476985.95	2161395.52	Картометрический	1.00	-
68	476951.73	2161364.13	Картометрический	1.00	-
69	476922.44	2161304.94	Картометрический	1.00	-
70	476923.74	2161165.43	Картометрический	1.00	-
71	476844.49	2161152.80	Картометрический	1.00	-
72	476771.21	2161074.45	Картометрический	1.00	-
73	476727.74	2160994.68	Картометрический	1.00	-
74	476731.99	2160913.90	Картометрический	1.00	-
75	476757.31	2160917.49	Картометрический	1.00	-
76	476820.52	2160927.03	Картометрический	1.00	-
77	476843.60	2160927.21	Картометрический	1.00	-
78	476870.06	2160923.56	Картометрический	1.00	-
79	476923.19	2160910.93	Картометрический	1.00	-
80	476922.65	2160901.79	Картометрический	1.00	-
81	476922.04	2160891.99	Картометрический	1.00	-
82	476931.28	2160880.56	Картометрический	1.00	-

1	2	3	4	5	6
83	476928.94	2160782.45	Картометрический	1.00	-
84	476866.56	2160780.92	Картометрический	1.00	-
85	476836.88	2160765.84	Картометрический	1.00	-
86	476836.67	2160683.87	Картометрический	1.00	-
87	476822.54	2160681.36	Картометрический	1.00	-
88	476807.70	2160667.22	Картометрический	1.00	-
89	476786.32	2160657.02	Картометрический	1.00	-
90	476765.51	2160650.77	Картометрический	1.00	-
91	476766.35	2160646.06	Картометрический	1.00	-
92	476735.59	2160619.54	Картометрический	1.00	-
93	476730.35	2160559.67	Картометрический	1.00	-
94	476731.95	2160543.79	Картометрический	1.00	-
95	476752.73	2160527.52	Картометрический	1.00	-
96	476788.87	2160063.76	Картометрический	1.00	-
97	476790.78	2160025.81	Картометрический	1.00	-
98	476790.74	2160009.71	Картометрический	1.00	-
99	476797.21	2160004.36	Картометрический	1.00	-
100	476818.05	2159975.44	Картометрический	1.00	-
101	476831.66	2159949.29	Картометрический	1.00	-
102	476836.11	2159936.22	Картометрический	1.00	-
103	476838.59	2159913.56	Картометрический	1.00	-
104	476826.92	2159891.59	Картометрический	1.00	-
105	476831.66	2159771.45	Картометрический	5.00	-
106	476985.14	2159759.58	Картометрический	5.00	-
1	477140.73	2159763.40	Картометрический	5.00	-
107	476652.36	2160851.96	Картометрический	1.00	-
108	476594.67	2160906.01	Картометрический	1.00	-
109	476572.12	2160940.48	Картометрический	1.00	-
110	476543.65	2160966.02	Картометрический	1.00	-
111	476519.70	2160976.69	Картометрический	1.00	-
112	476501.57	2160976.18	Картометрический	1.00	-
113	476315.60	2160737.01	Картометрический	1.00	-
114	476420.20	2160568.88	Картометрический	1.00	-
115	476458.24	2160618.84	Картометрический	1.00	-
116	476482.16	2160648.29	Картометрический	1.00	-
117	476524.65	2160696.60	Картометрический	1.00	-
118	476563.60	2160740.89	Картометрический	1.00	-
119	476606.14	2160792.86	Картометрический	1.00	-
120	476647.97	2160843.95	Картометрический	1.00	-
107	476652.36	2160851.96	Картометрический	1.00	-
121	476798.55	2161312.75	Картометрический	1.00	-
122	476744.41	2161413.74	Картометрический	1.00	-
123	476757.20	2161467.05	Картометрический	1.00	-
124	476731.91	2161587.52	Картометрический	1.00	-
125	476586.61	2161550.72	Картометрический	1.00	-
126	476565.80	2161540.58	Картометрический	1.00	-

1	2	3	4	5	6
127	476486.67	2161479.78	Картометрический	1.00	-
128	476412.15	2161408.94	Картометрический	1.00	-
129	476503.38	2161307.29	Картометрический	1.00	-
130	476543.74	2161336.17	Картометрический	1.00	-
131	476631.44	2161333.57	Картометрический	1.00	-
132	476721.76	2161235.71	Картометрический	1.00	-
121	476798.55	2161312.75	Картометрический	1.00	-
133	475935.31	2160166.68	Картометрический	1.00	-
134	475870.80	2160216.72	Картометрический	1.00	-
135	475816.20	2160259.04	Картометрический	1.00	-
136	475764.07	2160332.65	Картометрический	1.00	-
137	475736.51	2160369.26	Картометрический	1.00	-
138	475718.04	2160427.88	Картометрический	1.00	-
139	475698.16	2160459.14	Картометрический	1.00	-
140	475726.40	2160481.71	Картометрический	1.00	-
141	475761.32	2160500.65	Картометрический	1.00	-
142	475757.35	2160517.37	Картометрический	1.00	-
143	475719.14	2160497.17	Картометрический	1.00	-
144	475685.21	2160472.88	Картометрический	1.00	-
145	475672.72	2160489.84	Картометрический	1.00	-
146	475653.02	2160512.31	Картометрический	1.00	-
147	475535.23	2160684.78	Картометрический	1.00	-
148	475462.79	2160766.89	Картометрический	1.00	-
149	475420.51	2160798.75	Картометрический	1.00	-
150	475387.25	2160832.33	Картометрический	1.00	-
151	475382.92	2160879.76	Картометрический	1.00	-
152	475383.51	2160911.11	Картометрический	1.00	-
153	475370.98	2160931.48	Картометрический	1.00	-
154	475345.13	2160934.08	Картометрический	1.00	-
155	475296.35	2160900.64	Картометрический	1.00	-
156	475275.84	2160880.66	Картометрический	1.00	-
157	475228.10	2160852.62	Картометрический	1.00	-
158	475188.08	2160902.11	Картометрический	1.00	-
159	475155.51	2160948.05	Картометрический	1.00	-
160	475138.77	2161040.19	Картометрический	1.00	-
161	475114.03	2161043.48	Картометрический	1.00	-
162	475095.73	2161131.80	Картометрический	1.00	-
163	475155.95	2161194.45	Картометрический	1.00	-
164	475249.12	2161241.19	Картометрический	1.00	-
165	475193.08	2161466.99	Картометрический	1.00	-
166	475178.25	2161538.89	Картометрический	1.00	-
167	475167.04	2161551.68	Картометрический	1.00	-
168	475127.04	2161645.44	Картометрический	1.00	-
169	475125.83	2161708.24	Картометрический	1.00	-
170	475116.56	2161741.63	Картометрический	1.00	-
171	474937.09	2161853.07	Картометрический	1.00	-
172	474887.86	2161871.20	Картометрический	1.00	-

1	2	3	4	5	6
173	474889.77	2161813.35	Картометрический	1.00	-
174	474891.76	2161753.12	Картометрический	1.00	-
175	474892.20	2161715.21	Картометрический	1.00	-
176	474898.55	2161660.67	Картометрический	1.00	-
177	474913.58	2161575.62	Картометрический	1.00	-
178	474929.29	2161498.53	Картометрический	1.00	-
179	474945.76	2161417.75	Картометрический	1.00	-
180	474956.71	2161355.90	Картометрический	1.00	-
181	474969.39	2161284.24	Картометрический	1.00	-
182	474980.75	2161216.16	Картометрический	1.00	-
183	474989.52	2161156.75	Картометрический	1.00	-
184	474996.87	2161091.52	Картометрический	1.00	-
185	475002.39	2161005.33	Картометрический	1.00	-
186	475007.79	2160961.23	Картометрический	1.00	-
187	475014.77	2160937.20	Картометрический	1.00	-
188	475040.60	2160883.94	Картометрический	1.00	-
189	475066.50	2160830.51	Картометрический	1.00	-
190	475089.62	2160782.82	Картометрический	1.00	-
191	475122.03	2160721.64	Картометрический	1.00	-
192	475159.52	2160650.86	Картометрический	1.00	-
193	475193.97	2160585.82	Картометрический	1.00	-
194	475214.82	2160546.38	Картометрический	1.00	-
195	475231.24	2160515.32	Картометрический	1.00	-
196	475246.02	2160487.35	Картометрический	1.00	-
197	475274.36	2160438.74	Картометрический	1.00	-
198	475292.21	2160408.12	Картометрический	1.00	-
199	475312.86	2160372.70	Картометрический	1.00	-
200	475331.59	2160340.58	Картометрический	1.00	-
201	475348.64	2160311.34	Картометрический	1.00	-
202	475364.02	2160284.97	Картометрический	1.00	-
203	475382.96	2160252.44	Картометрический	1.00	-
204	475399.50	2160224.02	Картометрический	1.00	-
205	475416.08	2160195.70	Картометрический	1.00	-
206	475431.08	2160169.76	Картометрический	1.00	-
207	475444.97	2160145.73	Картометрический	1.00	-
208	475463.31	2160114.38	Картометрический	1.00	-
209	475483.95	2160079.10	Картометрический	1.00	-
210	475502.54	2160047.26	Картометрический	1.00	-
211	475506.67	2160041.05	Картометрический	1.00	-
212	475508.82	2160039.06	Картометрический	1.00	-
213	475511.27	2160039.29	Картометрический	1.00	-
214	475519.98	2160042.20	Картометрический	1.00	-
215	475572.25	2160063.74	Картометрический	1.00	-
216	475636.79	2160090.34	Картометрический	1.00	-
217	475710.51	2160119.11	Картометрический	1.00	-
218	475731.75	2160124.28	Картометрический	1.00	-
219	475790.53	2160136.65	Картометрический	1.00	-
220	475841.73	2160147.43	Картометрический	1.00	-

1	2	3	4	5	6
221	475885.14	2160156.36	Картометрический	1.00	-
133	475935.31	2160166.68	Картометрический	1.00	-
222	475938.40	2160419.49	Картометрический	1.00	-
223	475924.87	2160498.97	Картометрический	1.00	-
224	475960.05	2160504.45	Картометрический	1.00	-
225	476016.97	2160522.09	Картометрический	1.00	-
226	476010.99	2160601.40	Картометрический	1.00	-
227	475989.39	2160689.65	Картометрический	1.00	-
228	475984.24	2160797.70	Картометрический	1.00	-
229	476023.61	2160921.19	Картометрический	1.00	-
230	476024.77	2160982.40	Картометрический	1.00	-
231	476018.46	2161018.10	Картометрический	1.00	-
232	476025.81	2161265.38	Картометрический	1.00	-
233	476019.04	2161265.08	Картометрический	1.00	-
234	475889.54	2161259.55	Картометрический	1.00	-
235	475888.00	2161369.46	Картометрический	1.00	-
236	475769.52	2161369.66	Картометрический	1.00	-
237	475770.18	2161303.29	Картометрический	1.00	-
238	475775.46	2161258.10	Картометрический	1.00	-
239	475779.40	2161227.46	Картометрический	1.00	-
240	475799.01	2161227.16	Картометрический	1.00	-
241	475798.32	2160945.00	Картометрический	1.00	-
242	475771.18	2160944.99	Картометрический	1.00	-
243	475755.98	2160944.72	Картометрический	1.00	-
244	475631.00	2160972.06	Картометрический	1.00	-
245	475631.19	2161048.28	Картометрический	1.00	-
246	475636.14	2161211.54	Картометрический	1.00	-
247	475641.10	2161374.81	Картометрический	1.00	-
248	475707.26	2161371.24	Картометрический	1.00	-
249	475709.92	2161459.35	Картометрический	1.00	-
250	475607.96	2161469.33	Картометрический	1.00	-
251	475561.17	2161492.68	Картометрический	1.00	-
252	475552.52	2161485.03	Картометрический	1.00	-
253	475523.27	2161548.32	Картометрический	1.00	-
254	475457.26	2161524.70	Картометрический	1.00	-
255	475439.06	2161473.36	Картометрический	1.00	-
256	475441.95	2161446.46	Картометрический	1.00	-
257	475468.54	2161385.80	Картометрический	1.00	-
258	475469.93	2161336.39	Картометрический	1.00	-
259	475457.97	2161293.54	Картометрический	1.00	-
260	475393.70	2161145.05	Картометрический	1.00	-
261	475378.06	2161093.10	Картометрический	1.00	-
262	475383.70	2161069.20	Картометрический	1.00	-
263	475390.81	2161037.32	Картометрический	1.00	-
264	475412.10	2160982.02	Картометрический	1.00	-
265	475429.68	2160972.45	Картометрический	1.00	-
266	475443.94	2160962.19	Картометрический	1.00	-

1	2	3	4	5	6
267	475455.24	2160940.18	Картометрический	1.00	-
268	475457.10	2160924.42	Картометрический	1.00	-
269	475447.23	2160899.41	Картометрический	1.00	-
270	475440.42	2160883.55	Картометрический	1.00	-
271	475454.98	2160850.70	Картометрический	1.00	-
272	475500.54	2160843.81	Картометрический	1.00	-
273	475574.77	2160854.39	Картометрический	1.00	-
274	475628.00	2160822.59	Картометрический	1.00	-
275	475701.52	2160797.79	Картометрический	1.00	-
276	475760.18	2160801.22	Картометрический	1.00	-
277	475771.74	2160754.83	Картометрический	1.00	-
278	475810.02	2160705.03	Картометрический	1.00	-
279	475842.56	2160518.57	Картометрический	1.00	-
280	475809.10	2160499.64	Картометрический	1.00	-
281	475800.03	2160421.84	Картометрический	1.00	-
282	475822.29	2160362.56	Картометрический	1.00	-
222	475938.40	2160419.49	Картометрический	1.00	-
283	475993.10	2161038.67	Картометрический	1.00	-
284	475992.61	2161145.48	Картометрический	1.00	-
285	475898.89	2161141.28	Картометрический	1.00	-
286	475900.67	2161036.97	Картометрический	1.00	-
283	475993.10	2161038.67	Картометрический	1.00	-
287	475474.00	2161947.80	Картометрический	1.00	-
288	475526.30	2162068.94	Картометрический	1.00	-
289	475506.89	2162171.34	Картометрический	1.00	-
290	475457.90	2162244.40	Картометрический	1.00	-
291	475386.63	2162439.01	Картометрический	1.00	-
292	475350.23	2162678.20	Картометрический	1.00	-
293	475307.79	2162839.30	Картометрический	1.00	-
294	475110.79	2162802.32	Картометрический	1.00	-
295	474652.90	2162707.35	Картометрический	1.00	-
296	474669.16	2162670.72	Картометрический	1.00	-
297	474698.08	2162593.95	Картометрический	1.00	-
298	474714.11	2162552.18	Картометрический	1.00	-
299	474733.85	2162507.78	Картометрический	1.00	-
300	474758.84	2162451.56	Картометрический	1.00	-
301	474782.01	2162399.41	Картометрический	1.00	-
302	474800.23	2162358.42	Картометрический	1.00	-
303	474802.97	2162352.26	Картометрический	1.00	-
304	474816.17	2162320.62	Картометрический	1.00	-
305	474832.40	2162282.99	Картометрический	1.00	-
306	474848.42	2162245.28	Картометрический	1.00	-
307	474859.40	2162219.93	Картометрический	1.00	-
308	474867.53	2162197.58	Картометрический	1.00	-
309	474871.32	2162171.42	Картометрический	1.00	-
310	474874.17	2162134.65	Картометрический	1.00	-

1	2	3	4	5	6
311	474876.66	2162092.22	Картометрический	1.00	-
312	474878.52	2162049.54	Картометрический	1.00	-
313	474947.31	2162079.89	Картометрический	1.00	-
314	475059.29	2162096.52	Картометрический	1.00	-
315	475156.66	2162085.00	Картометрический	1.00	-
316	475223.50	2162033.34	Картометрический	1.00	-
317	475268.94	2161983.87	Картометрический	1.00	-
318	475278.05	2161897.26	Картометрический	1.00	-
319	475378.89	2161860.86	Картометрический	1.00	-
287	475474.00	2161947.80	Картометрический	1.00	-
320	475769.46	2159999.61	Картометрический	1.00	-
321	475750.24	2160068.33	Картометрический	1.00	-
322	475741.72	2160107.45	Картометрический	1.00	-
323	475716.33	2160101.08	Картометрический	1.00	-
324	475644.91	2160073.02	Картометрический	1.00	-
325	475578.78	2160046.06	Картометрический	1.00	-
326	475517.20	2160020.95	Картометрический	1.00	-
327	475509.71	2160019.43	Картометрический	1.00	-
328	475509.67	2160019.48	Картометрический	1.00	-
329	475506.25	2160018.73	Картометрический	1.00	-
330	475497.77	2160020.77	Картометрический	1.00	-
331	475480.01	2160051.13	Картометрический	1.00	-
332	475459.00	2160087.04	Картометрический	1.00	-
333	475439.29	2160120.73	Картометрический	1.00	-
334	475419.03	2160155.37	Картометрический	1.00	-
335	475400.14	2160187.64	Картометрический	1.00	-
336	475383.18	2160216.61	Картометрический	1.00	-
337	475366.07	2160245.92	Картометрический	1.00	-
338	475346.99	2160278.61	Картометрический	1.00	-
339	475328.28	2160310.66	Картометрический	1.00	-
340	475310.50	2160341.13	Картометрический	1.00	-
341	475293.15	2160370.39	Картометрический	1.00	-
342	475276.66	2160399.10	Картометрический	1.00	-
343	475259.04	2160429.78	Картометрический	1.00	-
344	475239.68	2160462.21	Картометрический	1.00	-
345	475230.12	2160478.21	Картометрический	1.00	-
346	475214.50	2160507.52	Картометрический	1.00	-
347	475198.26	2160537.99	Картометрический	1.00	-
348	475179.21	2160573.74	Картометрический	1.00	-
349	475161.28	2160607.38	Картометрический	1.00	-
350	475143.27	2160641.16	Картометрический	1.00	-
351	475125.92	2160673.76	Картометрический	1.00	-
352	475109.53	2160704.57	Картометрический	1.00	-
353	475073.22	2160772.73	Картометрический	1.00	-
354	475044.10	2160833.82	Картометрический	1.00	-
355	475020.36	2160883.62	Картометрический	1.00	-
356	474997.97	2160930.61	Картометрический	1.00	-

1	2	3	4	5	6
357	474989.26	2160957.57	Картометрический	1.00	-
358	474989.27	2160957.93	Картометрический	1.00	-
359	474984.43	2161003.54	Картометрический	1.00	-
360	474980.81	2161050.12	Картометрический	1.00	-
361	474977.73	2161089.82	Картометрический	1.00	-
362	474971.08	2161154.21	Картометрический	1.00	-
363	474962.19	2161214.85	Картометрический	1.00	-
364	474952.51	2161280.93	Картометрический	1.00	-
365	474942.05	2161341.35	Картометрический	1.00	-
366	474929.37	2161414.63	Картометрический	1.00	-
367	474912.54	2161490.59	Картометрический	1.00	-
368	474894.50	2161572.02	Картометрический	1.00	-
369	474880.31	2161658.93	Картометрический	1.00	-
370	474876.04	2161714.88	Картометрический	1.00	-
371	474873.99	2161753.51	Картометрический	1.00	-
372	474869.49	2161825.98	Картометрический	1.00	-
373	474863.88	2161884.39	Картометрический	1.00	-
374	474822.23	2161837.34	Картометрический	1.00	-
375	474685.54	2161786.04	Картометрический	1.00	-
376	474769.96	2161569.00	Картометрический	1.00	-
377	474779.73	2161533.44	Картометрический	1.00	-
378	474780.39	2161475.72	Картометрический	1.00	-
379	474777.85	2161457.49	Картометрический	1.00	-
380	474783.75	2161434.91	Картометрический	1.00	-
381	474804.91	2161378.83	Картометрический	1.00	-
382	474833.07	2161335.13	Картометрический	1.00	-
383	474891.81	2161281.57	Картометрический	1.00	-
384	474894.49	2161240.34	Картометрический	1.00	-
385	474878.72	2161222.18	Картометрический	1.00	-
386	474865.60	2161187.12	Картометрический	1.00	-
387	474867.27	2161138.59	Картометрический	1.00	-
388	474776.17	2161105.21	Картометрический	1.00	-
389	474760.99	2161096.18	Картометрический	1.00	-
390	474663.42	2161038.34	Картометрический	1.00	-
391	474638.21	2161060.68	Картометрический	1.00	-
392	474615.98	2161072.53	Картометрический	1.00	-
393	474599.21	2161064.23	Картометрический	1.00	-
394	474471.75	2160976.85	Картометрический	1.00	-
395	474398.49	2161098.72	Картометрический	1.00	-
396	474381.18	2161099.29	Картометрический	1.00	-
397	474360.94	2161091.12	Картометрический	1.00	-
398	474352.10	2161076.78	Картометрический	1.00	-
399	474348.76	2161058.94	Картометрический	1.00	-
400	474339.70	2161046.59	Картометрический	1.00	-
401	474304.38	2161027.64	Картометрический	1.00	-
402	474249.79	2161019.59	Картометрический	1.00	-
403	474208.85	2161005.57	Картометрический	1.00	-
404	474178.04	2160992.26	Картометрический	1.00	-

1	2	3	4	5	6
405	474161.41	2160970.38	Картометрический	1.00	-
406	474142.19	2160914.88	Картометрический	1.00	-
407	474112.86	2160877.16	Картометрический	1.00	-
408	474062.71	2160842.97	Картометрический	1.00	-
409	474028.13	2160825.93	Картометрический	1.00	-
410	473997.42	2160809.23	Картометрический	1.00	-
411	473972.00	2160785.25	Картометрический	1.00	-
412	473944.29	2160736.73	Картометрический	1.00	-
413	473937.02	2160681.45	Картометрический	1.00	-
414	473922.92	2160642.18	Картометрический	1.00	-
415	473904.20	2160615.48	Картометрический	1.00	-
416	474011.29	2160568.17	Картометрический	1.00	-
417	474241.35	2160742.42	Картометрический	1.00	-
418	474308.46	2160637.60	Картометрический	1.00	-
419	474328.82	2160637.18	Картометрический	1.00	-
420	474374.10	2160640.57	Картометрический	1.00	-
421	474374.56	2160618.34	Картометрический	1.00	-
422	474352.70	2160613.48	Картометрический	1.00	-
423	474333.81	2160556.47	Картометрический	1.00	-
424	474290.67	2160560.81	Картометрический	1.00	-
425	474262.60	2160581.18	Картометрический	1.00	-
426	474125.99	2160510.65	Картометрический	1.00	-
427	474133.31	2160428.72	Картометрический	1.00	-
428	474159.11	2160342.61	Картометрический	1.00	-
429	474142.35	2160320.93	Картометрический	1.00	-
430	473963.04	2160388.23	Картометрический	1.00	-
431	473936.41	2160367.41	Картометрический	1.00	-
432	473887.67	2160360.35	Картометрический	1.00	-
433	473841.52	2160366.03	Картометрический	1.00	-
434	473742.76	2160335.24	Картометрический	1.00	-
435	473762.30	2160221.32	Картометрический	1.00	-
436	473786.85	2160119.74	Картометрический	1.00	-
437	473782.61	2160071.56	Картометрический	1.00	-
438	473965.61	2160104.72	Картометрический	1.00	-
439	474085.89	2160180.22	Картометрический	1.00	-
440	474191.08	2160220.84	Картометрический	1.00	-
441	474208.26	2160088.58	Картометрический	1.00	-
442	474300.42	2160071.40	Картометрический	1.00	-
443	474398.31	2160095.35	Картометрический	1.00	-
444	474445.17	2160116.18	Картометрический	1.00	-
445	474477.98	2160131.28	Картометрический	1.00	-
446	474510.78	2160134.40	Картометрический	1.00	-
447	474581.64	2160139.59	Картометрический	1.00	-
448	474538.64	2159988.61	Картометрический	1.00	-
449	474423.30	2159942.53	Картометрический	1.00	-
450	474439.81	2159890.86	Картометрический	1.00	-
451	474541.24	2159639.90	Картометрический	1.00	-
452	474640.47	2159338.10	Картометрический	1.00	-

1	2	3	4	5	6
453	474664.92	2159353.71	Картометрический	1.00	-
454	474718.99	2159397.80	Картометрический	1.00	-
455	474768.73	2159434.93	Картометрический	1.00	-
456	474785.78	2159450.71	Картометрический	1.00	-
457	474809.95	2159462.53	Картометрический	1.00	-
458	474835.92	2159470.24	Картометрический	1.00	-
459	474911.26	2159478.08	Картометрический	1.00	-
460	474941.82	2159482.52	Картометрический	1.00	-
461	474969.75	2159393.92	Картометрический	1.00	-
462	474997.63	2159395.54	Картометрический	1.00	-
463	475015.38	2159367.09	Картометрический	1.00	-
464	475148.96	2159415.44	Картометрический	1.00	-
465	475113.78	2159505.94	Картометрический	1.00	-
466	475160.91	2159531.42	Картометрический	1.00	-
467	475272.81	2159591.86	Картометрический	1.00	-
468	475307.94	2159610.82	Картометрический	1.00	-
469	475289.29	2159654.72	Картометрический	1.00	-
470	475165.87	2159980.64	Картометрический	1.00	-
471	475238.47	2160020.87	Картометрический	1.00	-
472	475267.00	2160057.33	Картометрический	1.00	-
473	475300.31	2160004.90	Картометрический	1.00	-
474	475340.93	2160024.91	Картометрический	1.00	-
475	475361.92	2160035.25	Картометрический	1.00	-
476	475373.87	2160010.14	Картометрический	1.00	-
477	475360.69	2160003.79	Картометрический	1.00	-
478	475380.88	2159970.66	Картометрический	1.00	-
479	475402.06	2159934.84	Картометрический	1.00	-
480	475431.33	2159889.59	Картометрический	1.00	-
481	475483.32	2159820.33	Картометрический	1.00	-
482	475500.51	2159829.32	Картометрический	1.00	-
483	475599.93	2159881.29	Картометрический	1.00	-
484	475578.35	2159914.56	Картометрический	1.00	-
320	475769.46	2159999.61	Картометрический	1.00	-
485	475127.94	2160218.67	Картометрический	1.00	-
486	475073.44	2160334.98	Картометрический	1.00	-
487	474907.02	2160248.27	Картометрический	1.00	-
488	474889.78	2160220.29	Картометрический	1.00	-
489	474930.28	2160135.70	Картометрический	1.00	-
485	475127.94	2160218.67	Картометрический	1.00	-
490	475075.67	2160692.75	Картометрический	1.00	-
491	475047.39	2160741.15	Картометрический	1.00	-
492	474999.57	2160713.78	Картометрический	1.00	-
493	474898.00	2160891.51	Картометрический	1.00	-
494	474776.23	2160833.44	Картометрический	1.00	-
495	474562.09	2160712.47	Картометрический	1.00	-
496	474694.20	2160449.86	Картометрический	1.00	-

1	2	3	4	5	6
497	474839.65	2160533.09	Картометрический	1.00	-
498	474866.44	2160552.06	Картометрический	1.00	-
499	474855.82	2160569.03	Картометрический	1.00	-
500	474835.85	2160602.65	Картометрический	1.00	-
501	474841.08	2160606.06	Картометрический	1.00	-
502	474866.01	2160620.20	Картометрический	1.00	-
503	474885.93	2160587.03	Картометрический	1.00	-
504	474895.63	2160571.73	Картометрический	1.00	-
505	475009.09	2160649.60	Картометрический	1.00	-
490	475075.67	2160692.75	Картометрический	1.00	-
506	474647.00	2161291.64	Картометрический	1.00	-
507	474635.99	2161406.16	Картометрический	1.00	-
508	474588.92	2161525.43	Картометрический	1.00	-
509	474561.14	2161563.76	Картометрический	1.00	-
510	474461.93	2161556.46	Картометрический	1.00	-
511	474444.49	2161499.72	Картометрический	1.00	-
512	474436.69	2161481.55	Картометрический	1.00	-
513	474464.86	2161350.03	Картометрический	1.00	-
514	474408.96	2161335.83	Картометрический	1.00	-
515	474359.26	2161283.32	Картометрический	1.00	-
516	474253.75	2161224.02	Картометрический	1.00	-
517	474294.38	2161160.17	Картометрический	1.00	-
518	474321.77	2161173.33	Картометрический	1.00	-
519	474357.13	2161189.56	Картометрический	1.00	-
520	474439.93	2161215.82	Картометрический	1.00	-
521	474494.41	2161132.54	Картометрический	1.00	-
522	474518.00	2161152.87	Картометрический	1.00	-
523	474537.60	2161168.89	Картометрический	1.00	-
524	474572.79	2161204.59	Картометрический	1.00	-
525	474581.70	2161239.60	Картометрический	1.00	-
506	474647.00	2161291.64	Картометрический	1.00	-
526	474841.10	2162212.48	Картометрический	1.00	-
527	474830.39	2162238.63	Картометрический	1.00	-
528	474818.42	2162265.61	Картометрический	1.00	-
529	474800.24	2162306.59	Картометрический	1.00	-
530	474783.38	2162344.61	Картометрический	1.00	-
531	474762.24	2162394.40	Картометрический	1.00	-
532	474741.08	2162444.24	Картометрический	1.00	-
533	474720.60	2162492.47	Картометрический	1.00	-
534	474698.61	2162544.25	Картометрический	1.00	-
535	474681.07	2162588.51	Картометрический	1.00	-
536	474653.29	2162665.82	Картометрический	1.00	-
537	474636.05	2162703.92	Картометрический	1.00	-
538	474581.67	2162697.10	Картометрический	1.00	-
539	474541.06	2162688.66	Картометрический	1.00	-
540	474498.64	2162681.74	Картометрический	1.00	-

1	2	3	4	5	6
541	474498.65	2162666.68	Картометрический	1.00	-
542	474492.20	2162520.82	Картометрический	1.00	-
543	474478.35	2162482.84	Картометрический	1.00	-
544	474451.42	2162454.62	Картометрический	1.00	-
545	474446.93	2162445.19	Картометрический	1.00	-
546	474427.07	2162395.21	Картометрический	1.00	-
547	474437.80	2162324.82	Картометрический	1.00	-
548	474457.66	2162261.41	Картометрический	1.00	-
549	474493.37	2162238.14	Картометрический	1.00	-
550	474517.66	2162240.68	Картометрический	1.00	-
551	474553.84	2162235.93	Картометрический	1.00	-
552	474598.46	2162192.26	Картометрический	1.00	-
553	474612.81	2162165.50	Картометрический	1.00	-
554	474617.13	2162155.95	Картометрический	1.00	-
555	474611.33	2162151.84	Картометрический	1.00	-
556	474632.73	2162116.41	Картометрический	1.00	-
526	474841.10	2162212.48	Картометрический	1.00	-
557	473597.93	2158807.48	Картометрический	5.00	-
558	473472.73	2159129.11	Картометрический	1.00	-
559	473434.50	2159105.08	Картометрический	1.00	-
560	473410.29	2159089.62	Картометрический	1.00	-
561	473507.10	2158827.16	Картометрический	1.00	-
562	473526.79	2158780.00	Картометрический	5.00	-
557	473597.93	2158807.48	Картометрический	5.00	-
563	473595.43	2159334.70	Картометрический	1.00	-
564	473628.36	2159426.09	Картометрический	1.00	-
565	473656.40	2159482.09	Картометрический	1.00	-
566	473688.43	2159550.39	Картометрический	1.00	-
567	473661.73	2159589.54	Картометрический	1.00	-
568	473676.63	2159630.79	Картометрический	1.00	-
569	473699.71	2159684.98	Картометрический	1.00	-
570	473654.46	2159716.54	Картометрический	1.00	-
571	473480.43	2159361.62	Картометрический	1.00	-
572	473525.93	2159326.65	Картометрический	1.00	-
573	473573.61	2159319.77	Картометрический	1.00	-
563	473595.43	2159334.70	Картометрический	1.00	-
574	473790.25	2159690.00	Картометрический	1.00	-
575	473811.37	2159714.62	Картометрический	1.00	-
576	473848.87	2159755.16	Картометрический	1.00	-
577	473869.30	2159798.49	Картометрический	1.00	-
578	473882.15	2159836.93	Картометрический	1.00	-
579	473882.27	2159837.28	Картометрический	1.00	-
580	473892.55	2159857.24	Картометрический	1.00	-
581	473937.58	2159854.64	Картометрический	1.00	-
582	473955.73	2159877.26	Картометрический	1.00	-

1	2	3	4	5	6
583	473964.32	2159887.96	Картометрический	1.00	-
584	473851.58	2159977.67	Картометрический	1.00	-
585	473786.23	2159926.38	Картометрический	1.00	-
586	473687.04	2159808.97	Картометрический	1.00	-
587	473674.26	2159776.89	Картометрический	1.00	-
574	473790.25	2159690.00	Картометрический	1.00	-
588	473700.06	2160162.26	Картометрический	1.00	-
589	473599.66	2160295.51	Картометрический	1.00	-
590	473615.79	2160335.99	Картометрический	1.00	-
591	473681.73	2160446.96	Картометрический	1.00	-
592	473712.55	2160509.84	Картометрический	1.00	-
593	473738.59	2160565.53	Картометрический	1.00	-
594	473786.25	2160641.87	Картометрический	1.00	-
595	473825.97	2160706.88	Картометрический	1.00	-
596	473861.51	2160754.65	Картометрический	1.00	-
597	473898.40	2160846.93	Картометрический	1.00	-
598	473897.79	2160874.51	Картометрический	1.00	-
599	473845.48	2160944.91	Картометрический	1.00	-
600	473535.24	2160665.52	Картометрический	1.00	-
601	473427.75	2160796.87	Картометрический	1.00	-
602	473291.11	2160757.58	Картометрический	1.00	-
603	473136.69	2160692.32	Картометрический	1.00	-
604	473125.61	2160648.50	Картометрический	1.00	-
605	473207.31	2160548.42	Картометрический	1.00	-
606	473250.23	2160483.06	Картометрический	1.00	-
607	473250.45	2160482.72	Картометрический	1.00	-
608	473285.59	2160403.96	Картометрический	1.00	-
609	473298.69	2160302.24	Картометрический	1.00	-
610	473304.24	2160245.18	Картометрический	1.00	-
611	473318.57	2160177.78	Картометрический	1.00	-
612	473370.67	2160121.77	Картометрический	1.00	-
613	473336.48	2160060.91	Картометрический	1.00	-
614	473331.74	2160053.66	Картометрический	1.00	-
615	473318.12	2160033.89	Картометрический	1.00	-
616	473284.60	2160062.28	Картометрический	1.00	-
617	473277.59	2160050.81	Картометрический	1.00	-
618	473176.01	2159884.72	Картометрический	1.00	-
619	473165.16	2159765.96	Картометрический	1.00	-
620	473106.50	2159724.64	Картометрический	1.00	-
621	472978.26	2159646.01	Картометрический	1.00	-
622	472991.12	2159615.29	Картометрический	1.00	-
623	473053.17	2159467.11	Картометрический	1.00	-
624	473089.89	2159415.31	Картометрический	1.00	-
625	473091.52	2159412.16	Картометрический	1.00	-
626	473094.20	2159403.55	Картометрический	1.00	-
627	473086.20	2159388.23	Картометрический	1.00	-
628	473089.06	2159381.39	Картометрический	1.00	-

1	2	3	4	5	6
629	473140.26	2159240.30	Картометрический	1.00	-
630	473282.98	2159425.73	Картометрический	1.00	-
631	473378.26	2159580.90	Картометрический	1.00	-
632	473442.83	2159695.45	Картометрический	1.00	-
633	473468.40	2159772.85	Картометрический	1.00	-
634	473444.70	2159802.91	Картометрический	1.00	-
635	473434.89	2159837.57	Картометрический	1.00	-
636	473436.91	2159866.08	Картометрический	1.00	-
637	473453.41	2159900.76	Картометрический	1.00	-
638	473478.97	2159924.52	Картометрический	1.00	-
588	473700.06	2160162.26	Картометрический	1.00	-

### 3. Сведения о характерных точках части (частей) границы объекта

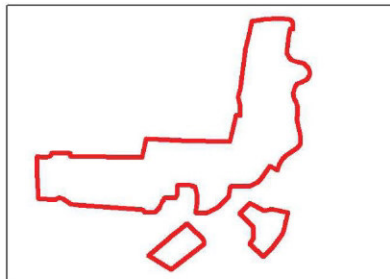
Обозначение характерных точек части границы	Координаты, м		Метод определения координат характерной точки	Средняя квадратическая погрешность положения характерной точки (Mt), м	Описание обозначения точки на местности (при наличии)
	X	Y			
1	2	3	4	5	6
Часть №					
-	-	-	-	-	-



## План границ объекта

Схема расположения листов плана границ объекта

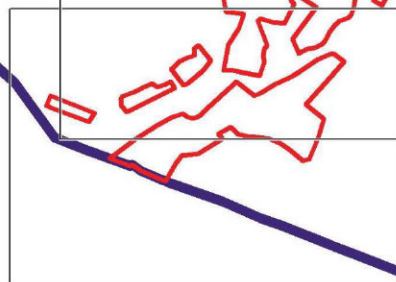
Лист №1



Лист №2



Лист №3



Используемые условные знаки и обозначения:



границы территориальной зоны



границы муниципального образования



область и номер листа плана границ объекта

Масштаб 1:50000

Заместитель руководителя БУВО «Нормативно-проектный центр»

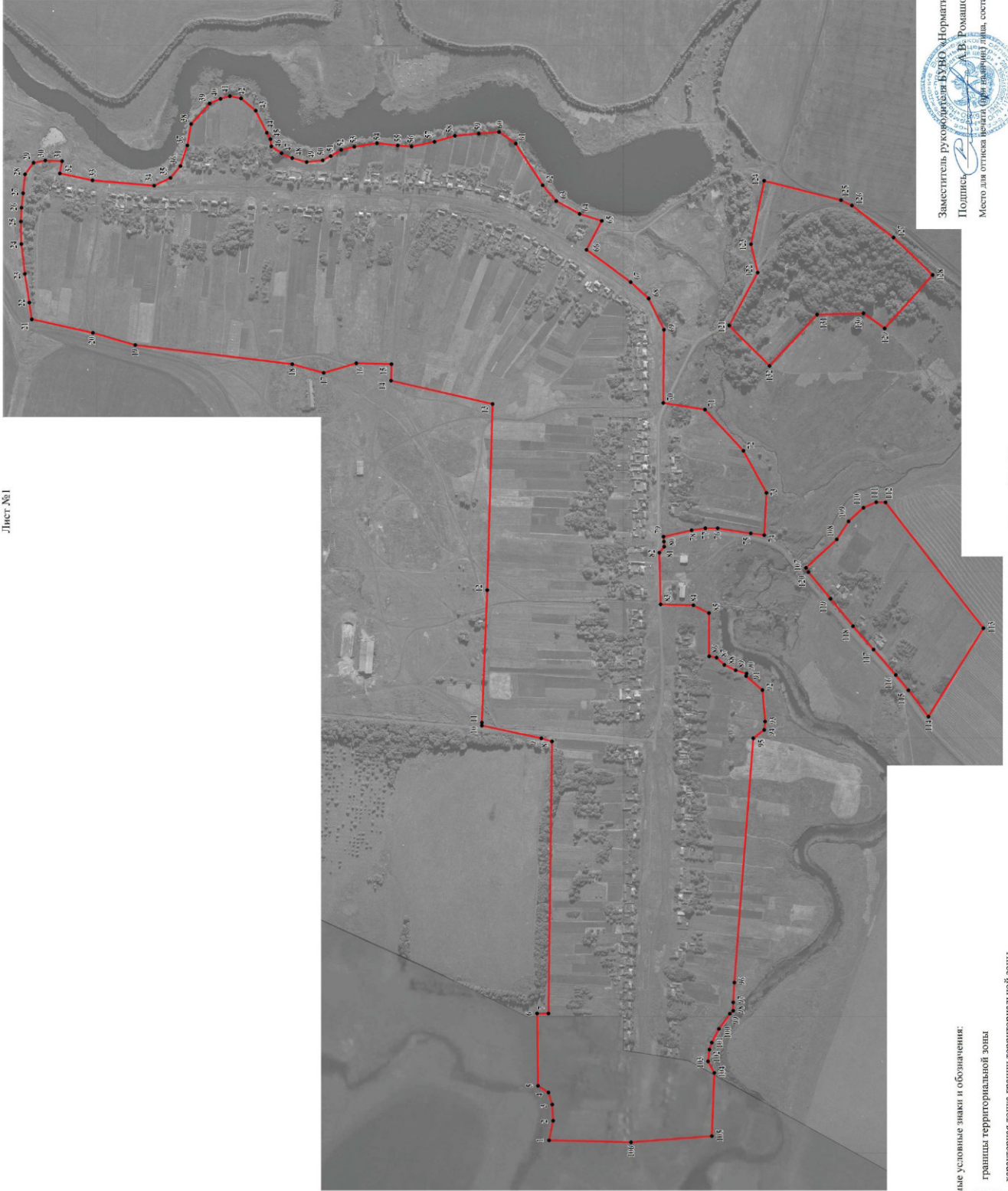
Подпись  А.В. Ромашов Дата « 27 » января 2020 г.

Место для оттиска печати (при наличии) лица, составившего описание местоположения границ объекта



План границ объекта

Лист №1



- Используемые условные знаки и обозначения:
- границы территориальной зоны
  - характерная точка границ территориальной зоны

Заместитель руководителя БУЮ «Нормативно-проектный центр»  
 Подпись: *А.В. Ромашов* Дата « 27 » января 2020 г.  
 Место для отписки Института (для планового листа, составившего описание местоположения границ объекта)

Масштаб 1:5000

План границ области  
Лист №2






Используемые условные линии и обозначения:  
— границы территориальной зоны  
• характерная точка границ территориальной зоны

Земельная кадастровая карта (формально-пространственный центр)  
Полное наименование: Земельная кадастровая карта (формально-пространственный центр) 2020 г.  
Дата: 27 июля  
Место для отнесения к кадастровому листу: последнее описание нестационарных границ области

Масштаб 1:5000

План границ объекта  
Лист №3



- Используемые условные знаки и обозначения:
-  граница территориальной зоны
  -  границы муниципального образования
  -  характеристическая точка границ территориальной зоны

Заместитель руководителя БУИС «Нормативно-проектный центр»  
 Подпись:  Д.В. Романов Дата « 27 » января 2020 г.  
 Место для отписки Ветлана (Фамилия) и даты, составившего описание местоположения границ объекта

Масштаб 1:5000

## ОПИСАНИЕ МЕСТОПОЛОЖЕНИЯ ГРАНИЦ

Общественно-деловая зона – ОД

---

(наименование объекта, местоположение границ которого описано  
(далее - объект)

## Раздел 1

Сведения об объекте		
№ п/п	Характеристики объекта	Описание характеристик
1	2	3
1	Местоположение объекта	Воронежская область, Аннинский муниципальный район, Берёзовское сельское поселение, село Берёзовка
2	Площадь объекта ± величина погрешности определения площади ( $P \pm \Delta P$ )	119945+/-1212 м <sup>2</sup>
3	Иные характеристики объекта	-

## Раздел 2

Сведения о местоположении границ объекта					
1. Система координат: МСК - 36, зона 2					
2. Сведения о характерных точках границ объекта					
Обозначение характерных точек границ	Координаты, м		Метод определения координат характерной точки	Средняя квадратическая погрешность положения характерной точки (Mt), м	Описание обозначения точки на местности (при наличии)
	X	Y			
1	2	3	4	5	6
1	476928.94	2160782.45	Картометрический	1.00	-
2	476931.28	2160880.56	Картометрический	1.00	-
3	476922.04	2160891.99	Картометрический	1.00	-
4	476867.41	2160908.75	Картометрический	1.00	-
5	476858.73	2160909.49	Картометрический	1.00	-
6	476859.28	2160879.91	Картометрический	1.00	-
7	476866.56	2160780.92	Картометрический	1.00	-
1	476928.94	2160782.45	Картометрический	1.00	-
8	475075.67	2160692.75	Картометрический	1.00	-
9	475047.39	2160741.15	Картометрический	1.00	-
10	474999.57	2160713.78	Картометрический	1.00	-
11	474898.00	2160891.51	Картометрический	1.00	-
12	474776.23	2160833.44	Картометрический	1.00	-
13	474562.09	2160712.47	Картометрический	1.00	-
14	474694.20	2160449.86	Картометрический	1.00	-
15	474839.65	2160533.09	Картометрический	1.00	-
16	474866.44	2160552.06	Картометрический	1.00	-
17	474855.82	2160569.03	Картометрический	1.00	-
18	474835.85	2160602.65	Картометрический	1.00	-
19	474841.08	2160606.06	Картометрический	1.00	-
20	474866.01	2160620.20	Картометрический	1.00	-
21	474885.93	2160587.03	Картометрический	1.00	-
22	474895.63	2160571.73	Картометрический	1.00	-
23	475009.09	2160649.60	Картометрический	1.00	-
8	475075.67	2160692.75	Картометрический	1.00	-

3. Сведения о характерных точках части (частей) границы объекта					
Обозначение характерных точек части границы	Координаты, м		Метод определения координат характерной точки	Средняя квадратическая погрешность положения характерной точки (Mt), м	Описание обозначения точки на местности (при наличии)
	X	Y			
1	2	3	4	5	6
Часть №					
-	-	-	-	-	-




## Раздел 4

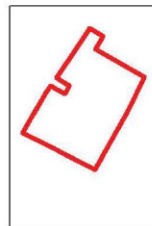
## План границ объекта

## Схема расположения листов плана границ объекта

Лист №1



Лист №2



Используемые условные знаки и обозначения:



границы территориальной зоны



границы муниципального образования



область и номер листа плана границ объекта

Масштаб 1:25000

Заместитель руководителя БУВО «Нормативно-проектный центр»

Подпись  А.В. Ромашов Дата « 27 » января 2020 г.

Место для отиска печати (при наличии) лица, составившего описание местоположения границ объекта



## План границ объекта

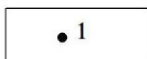
Лист №1



Используемые условные знаки и обозначения:



границы территориальной зоны



• 1

характерная точка границ территориальной зоны

Масштаб 1:2000

Заместитель руководителя БУВО «Нормативно-проектный центр»

Подпись  А.В. Ромашов Дата « 27 » января 2020 г.

Место для оттиска печати (при наличии) лица, составившего описание местоположения границ объекта





## План границ объекта

Лист №2



Используемые условные знаки и обозначения:

- |   |   |
|---|---|
|  | границы территориальной зоны                  |
|  | характерная точка границ территориальной зоны |

Масштаб 1:2000

Заместитель руководителя БУВО «Нормативно-проектный центр»

Подпись  А.В. Ромашов Дата « 27 » января 2020 г.

Место для оттиска печати (при наличии) лица, составившего описание местоположения границ объекта



## ОПИСАНИЕ МЕСТОПОЛОЖЕНИЯ ГРАНИЦ

Зона улиц, дорог, инженерной и транспортной инфраструктуры - ИТ1

---

(наименование объекта, местоположение границ которого описано  
(далее - объект)

## Раздел 1

Сведения об объекте		
№ п/п	Характеристики объекта	Описание характеристик
1	2	3
1	Местоположение объекта	Воронежская область, Аннинский муниципальный район, Берёзовское сельское поселение, село Берёзовка
2	Площадь объекта $\pm$ величина погрешности определения площади ( $P \pm \Delta P$ )	68271 $\pm$ 915 м <sup>2</sup>
3	Иные характеристики объекта	-

## Раздел 2

Сведения о местоположении границ объекта					
1. Система координат: МСК - 36, зона 2					
2. Сведения о характерных точках границ объекта					
Обозначение характерных точек границ	Координаты, м		Метод определения координат характерной точки	Средняя квадратическая погрешность положения характерной точки (Mt), м	Описание обозначения точки на местности (при наличии)
	X	Y			
1	2	3	4	5	6
1	476922.04	2160891.99	Картометрический	1.00	-
2	476922.65	2160901.79	Картометрический	1.00	-
3	476923.19	2160910.93	Картометрический	1.00	-
4	476870.06	2160923.56	Картометрический	1.00	-
5	476843.60	2160927.21	Картометрический	1.00	-
6	476820.52	2160927.03	Картометрический	1.00	-
7	476757.31	2160917.49	Картометрический	1.00	-
8	476731.99	2160913.90	Картометрический	1.00	-
9	476706.51	2160904.55	Картометрический	1.00	-
10	476701.29	2160901.34	Картометрический	1.00	-
11	476716.53	2160897.78	Картометрический	1.00	-
12	476728.47	2160892.42	Картометрический	1.00	-
13	476759.65	2160901.99	Картометрический	1.00	-
14	476822.15	2160910.46	Картометрический	1.00	-
15	476842.16	2160910.99	Картометрический	1.00	-
16	476858.73	2160909.49	Картометрический	1.00	-
17	476867.41	2160908.75	Картометрический	1.00	-
1	476922.04	2160891.99	Картометрический	1.00	-
18	476019.83	2160175.91	Картометрический	1.00	-
19	476016.06	2160183.79	Картометрический	1.00	-
20	476007.40	2160191.14	Картометрический	1.00	-
21	475980.36	2160176.71	Картометрический	1.00	-
22	475964.14	2160170.94	Картометрический	1.00	-
23	475935.31	2160166.68	Картометрический	1.00	-
24	475885.14	2160156.36	Картометрический	1.00	-
25	475841.73	2160147.43	Картометрический	1.00	-
26	475790.53	2160136.65	Картометрический	1.00	-
27	475731.75	2160124.28	Картометрический	1.00	-
28	475710.51	2160119.11	Картометрический	1.00	-
29	475636.79	2160090.34	Картометрический	1.00	-
30	475572.25	2160063.74	Картометрический	1.00	-
31	475519.98	2160042.20	Картометрический	1.00	-
32	475511.27	2160039.29	Картометрический	1.00	-

1	2	3	4	5	6
33	475508.82	2160039.06	Картометрический	1.00	-
34	475506.67	2160041.05	Картометрический	1.00	-
35	475502.54	2160047.26	Картометрический	1.00	-
36	475483.95	2160079.10	Картометрический	1.00	-
37	475463.31	2160114.38	Картометрический	1.00	-
38	475444.97	2160145.73	Картометрический	1.00	-
39	475431.08	2160169.76	Картометрический	1.00	-
40	475416.08	2160195.70	Картометрический	1.00	-
41	475399.50	2160224.02	Картометрический	1.00	-
42	475382.96	2160252.44	Картометрический	1.00	-
43	475364.02	2160284.97	Картометрический	1.00	-
44	475348.64	2160311.34	Картометрический	1.00	-
45	475331.59	2160340.58	Картометрический	1.00	-
46	475312.86	2160372.70	Картометрический	1.00	-
47	475292.21	2160408.12	Картометрический	1.00	-
48	475274.36	2160438.74	Картометрический	1.00	-
49	475246.02	2160487.35	Картометрический	1.00	-
50	475231.24	2160515.32	Картометрический	1.00	-
51	475214.82	2160546.38	Картометрический	1.00	-
52	475193.97	2160585.82	Картометрический	1.00	-
53	475159.52	2160650.86	Картометрический	1.00	-
54	475122.03	2160721.64	Картометрический	1.00	-
55	475089.62	2160782.82	Картометрический	1.00	-
56	475066.50	2160830.51	Картометрический	1.00	-
57	475040.60	2160883.94	Картометрический	1.00	-
58	475014.77	2160937.20	Картометрический	1.00	-
59	475007.79	2160961.23	Картометрический	1.00	-
60	475002.39	2161005.33	Картометрический	1.00	-
61	474996.87	2161091.52	Картометрический	1.00	-
62	474989.52	2161156.75	Картометрический	1.00	-
63	474980.75	2161216.16	Картометрический	1.00	-
64	474969.39	2161284.24	Картометрический	1.00	-
65	474956.71	2161355.90	Картометрический	1.00	-
66	474945.76	2161417.75	Картометрический	1.00	-
67	474929.29	2161498.53	Картометрический	1.00	-
68	474913.58	2161575.62	Картометрический	1.00	-
69	474898.55	2161660.67	Картометрический	1.00	-
70	474892.20	2161715.21	Картометрический	1.00	-
71	474891.76	2161753.12	Картометрический	1.00	-
72	474889.77	2161813.35	Картометрический	1.00	-
73	474887.86	2161871.20	Картометрический	1.00	-
74	474892.68	2161895.38	Картометрический	1.00	-
75	474894.03	2161910.13	Картометрический	1.00	-
76	474893.00	2161924.13	Картометрический	1.00	-
77	474875.65	2161923.51	Картометрический	1.00	-
78	474858.77	2161922.91	Картометрический	1.00	-
79	474859.05	2161910.17	Картометрический	1.00	-
80	474860.29	2161900.69	Картометрический	1.00	-

1	2	3	4	5	6
81	474863.88	2161884.39	Картометрический	1.00	-
82	474869.49	2161825.98	Картометрический	1.00	-
83	474873.99	2161753.51	Картометрический	1.00	-
84	474876.04	2161714.88	Картометрический	1.00	-
85	474880.31	2161658.93	Картометрический	1.00	-
86	474894.50	2161572.02	Картометрический	1.00	-
87	474912.54	2161490.59	Картометрический	1.00	-
88	474929.37	2161414.63	Картометрический	1.00	-
89	474942.05	2161341.35	Картометрический	1.00	-
90	474952.51	2161280.93	Картометрический	1.00	-
91	474962.19	2161214.85	Картометрический	1.00	-
92	474971.08	2161154.21	Картометрический	1.00	-
93	474977.73	2161089.82	Картометрический	1.00	-
94	474980.81	2161050.12	Картометрический	1.00	-
95	474984.43	2161003.54	Картометрический	1.00	-
96	474989.27	2160957.93	Картометрический	1.00	-
97	474989.26	2160957.57	Картометрический	1.00	-
98	474997.97	2160930.61	Картометрический	1.00	-
99	475020.36	2160883.62	Картометрический	1.00	-
100	475044.10	2160833.82	Картометрический	1.00	-
101	475073.22	2160772.73	Картометрический	1.00	-
102	475109.53	2160704.57	Картометрический	1.00	-
103	475125.92	2160673.76	Картометрический	1.00	-
104	475143.27	2160641.16	Картометрический	1.00	-
105	475161.28	2160607.38	Картометрический	1.00	-
106	475179.21	2160573.74	Картометрический	1.00	-
107	475198.26	2160537.99	Картометрический	1.00	-
108	475214.50	2160507.52	Картометрический	1.00	-
109	475230.12	2160478.21	Картометрический	1.00	-
110	475239.68	2160462.21	Картометрический	1.00	-
111	475259.04	2160429.78	Картометрический	1.00	-
112	475276.66	2160399.10	Картометрический	1.00	-
113	475293.15	2160370.39	Картометрический	1.00	-
114	475310.50	2160341.13	Картометрический	1.00	-
115	475328.28	2160310.66	Картометрический	1.00	-
116	475346.99	2160278.61	Картометрический	1.00	-
117	475366.07	2160245.92	Картометрический	1.00	-
118	475383.18	2160216.61	Картометрический	1.00	-
119	475400.14	2160187.64	Картометрический	1.00	-
120	475419.03	2160155.37	Картометрический	1.00	-
121	475439.29	2160120.73	Картометрический	1.00	-
122	475459.00	2160087.04	Картометрический	1.00	-
123	475480.01	2160051.13	Картометрический	1.00	-
124	475497.77	2160020.77	Картометрический	1.00	-
125	475506.25	2160018.73	Картометрический	1.00	-
126	475509.67	2160019.48	Картометрический	1.00	-
127	475509.71	2160019.43	Картометрический	1.00	-
128	475517.20	2160020.95	Картометрический	1.00	-

1	2	3	4	5	6
129	475578.78	2160046.06	Картометрический	1.00	-
130	475644.91	2160073.02	Картометрический	1.00	-
131	475716.33	2160101.08	Картометрический	1.00	-
132	475741.72	2160107.45	Картометрический	1.00	-
133	475795.26	2160118.57	Картометрический	1.00	-
134	475846.48	2160129.09	Картометрический	1.00	-
135	475889.38	2160138.12	Картометрический	1.00	-
136	475938.02	2160147.30	Картометрический	1.00	-
137	475969.00	2160154.00	Картометрический	1.00	-
138	475988.11	2160159.40	Картометрический	1.00	-
18	476019.83	2160175.91	Картометрический	1.00	-
139	474893.57	2161946.69	Картометрический	1.00	-
140	474893.20	2161977.72	Картометрический	1.00	-
141	474890.49	2162003.49	Картометрический	1.00	-
142	474887.51	2162024.08	Картометрический	1.00	-
143	474882.99	2162032.91	Картометрический	1.00	-
144	474878.69	2162043.91	Картометрический	1.00	-
145	474878.52	2162049.54	Картометрический	1.00	-
146	474876.66	2162092.22	Картометрический	1.00	-
147	474874.17	2162134.65	Картометрический	1.00	-
148	474871.32	2162171.42	Картометрический	1.00	-
149	474867.53	2162197.58	Картометрический	1.00	-
150	474859.40	2162219.93	Картометрический	1.00	-
151	474848.42	2162245.28	Картометрический	1.00	-
152	474832.40	2162282.99	Картометрический	1.00	-
153	474816.17	2162320.62	Картометрический	1.00	-
154	474802.97	2162352.26	Картометрический	1.00	-
155	474800.23	2162358.42	Картометрический	1.00	-
156	474782.01	2162399.41	Картометрический	1.00	-
157	474758.84	2162451.56	Картометрический	1.00	-
158	474733.85	2162507.78	Картометрический	1.00	-
159	474714.11	2162552.18	Картометрический	1.00	-
160	474698.08	2162593.95	Картометрический	1.00	-
161	474669.16	2162670.72	Картометрический	1.00	-
162	474652.90	2162707.35	Картометрический	1.00	-
163	474644.28	2162705.56	Картометрический	1.00	-
164	474636.05	2162703.92	Картометрический	1.00	-
165	474653.29	2162665.82	Картометрический	1.00	-
166	474681.07	2162588.51	Картометрический	1.00	-
167	474698.61	2162544.25	Картометрический	1.00	-
168	474720.60	2162492.47	Картометрический	1.00	-
169	474741.08	2162444.24	Картометрический	1.00	-
170	474762.24	2162394.40	Картометрический	1.00	-
171	474783.38	2162344.61	Картометрический	1.00	-
172	474800.24	2162306.59	Картометрический	1.00	-
173	474818.42	2162265.61	Картометрический	1.00	-
174	474830.39	2162238.63	Картометрический	1.00	-

1	2	3	4	5	6
175	474841.10	2162212.48	Картометрический	1.00	-
176	474847.06	2162191.34	Картометрический	1.00	-
177	474850.58	2162169.25	Картометрический	1.00	-
178	474853.19	2162134.98	Картометрический	1.00	-
179	474856.06	2162090.32	Картометрический	1.00	-
180	474857.66	2162043.66	Картометрический	1.00	-
181	474857.46	2162028.18	Картометрический	1.00	-
182	474857.21	2162008.22	Картометрический	1.00	-
183	474855.44	2161982.63	Картометрический	1.00	-
184	474856.53	2161945.34	Картометрический	1.00	-
185	474874.25	2161945.99	Картометрический	1.00	-
139	474893.57	2161946.69	Картометрический	1.00	-

### 3. Сведения о характерных точках части (частей) границы объекта

Обозначение характерных точек части границы	Координаты, м		Метод определения координат характерной точки	Средняя квадратическая погрешность положения характерной точки (Mt), м	Описание обозначения точки на местности (при наличии)
	X	Y			
1	2	3	4	5	6
Часть №					
-	-	-	-	-	-



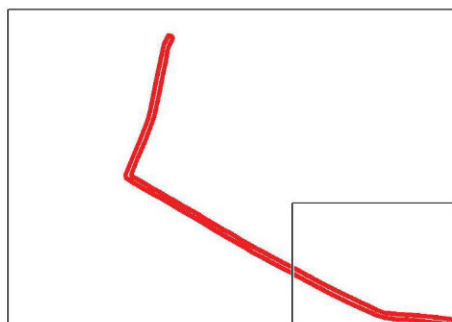
## План границ объекта

## Схема расположения листов плана границ объекта

Лист №1




Лист №2



Лист №3



Лист №4



Используемые условные знаки и обозначения:



границы территориальной зоны



границы муниципального образования



область и номер листа плана границ объекта

Масштаб 1:25000

Заместитель руководителя БУВО «Нормативно-проектный центр»

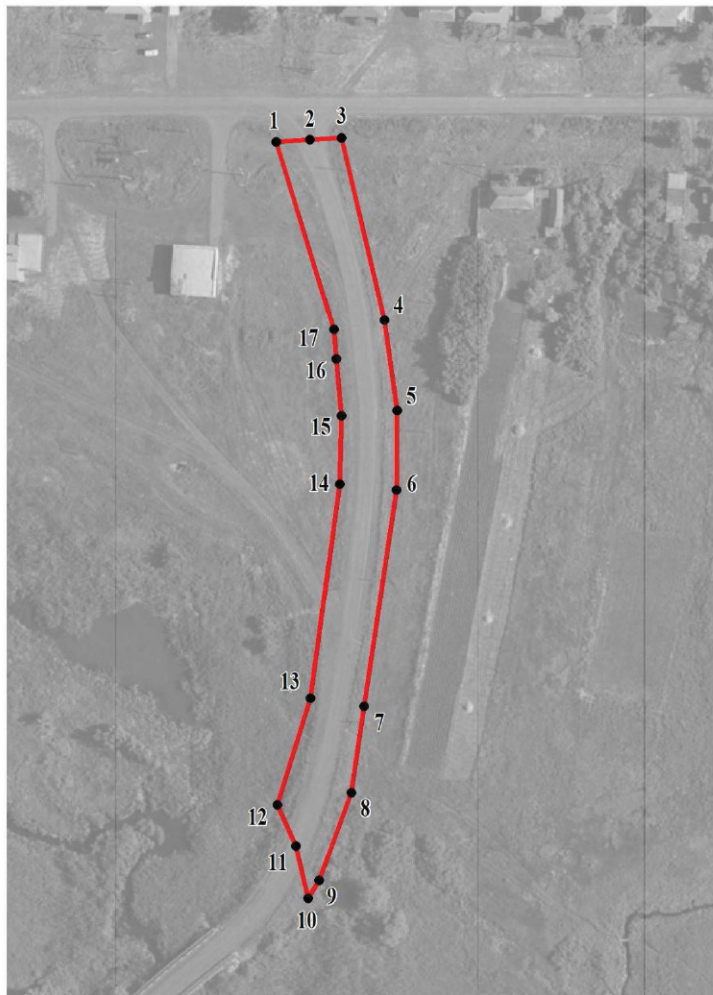
Подпись  А.В. Ромашов Дата « 27 » января 2020 г.

Место для оттиска печати (при наличии) лица, составившего описание местоположения границ объекта



## План границ объекта


Лист №1



Используемые условные знаки и обозначения:



границы территориальной зоны



характерная точка границ территориальной зоны

Масштаб 1:2000

Заместитель руководителя БУВО «Нормативно-проектный центр»

Подпись  А.В. Ромашов Дата « 27 » января 2020 г.

Место для оттиска печати (при наличии) лица, составившего описание местоположения границ объекта





Используемые условные знаки и обозначения:

- граница территориальной зоны
- территория очной грани территориальной зоны
- 1

Заместитель руководителя УГРО Истринского городского округа  
 Подпись: \_\_\_\_\_ / И.А. Пономарев / Дата: « 27 » января 2023 г.  
 Место для оттиска печати (подпись) лица, составившего описание местоположения границ объекта





Используемые условные знаки и обозначения:

- границы территориальной зоны
- характерные точки границ территориальной зоны



Заместитель руководителя БУО «Нормативно-проектный центр»  
 Подпись: *А.В. Роскошин* Дата « 27 » января 2008 г.  
 Место для оттиска печати (подпись) органа, составившего описание местоположения границ объектов

План границ объекта

Лист №4



Используемые условные знаки и обозначения:

-  границы территориальной зоны
-  характерная точка границ территориальной зоны

Заместитель руководителя БУВО «Нормативно-проектный центр»

Подпись:  А.В. Ромашов Дата « 27 » января 2020 г.



Место для отгиска печати (при наличии) лица, составившего описание местоположения границ объекта

Масштаб 1:2000

## ОПИСАНИЕ МЕСТОПОЛОЖЕНИЯ ГРАНИЦ

Зона сельскохозяйственного использования в границах населенных пунктов - СХ1

(наименование объекта, местоположение границ которого описано  
(далее - объект)

## Раздел 1

Сведения об объекте		
№ п/п	Характеристики объекта	Описание характеристик
1	2	3
1	Местоположение объекта	Воронежская область, Аннинский муниципальный район, Берёзовское сельское поселение, село Берёзовка
2	Площадь объекта $\pm$ величина погрешности определения площади ( $P \pm \Delta P$ )	2443828 $\pm$ 27357 м <sup>2</sup>
3	Иные характеристики объекта	-

## Раздел 2

Сведения о местоположении границ объекта					
1. Система координат: МСК - 36, зона 2					
2. Сведения о характерных точках границ объекта					
Обозначение характерных точек границ	Координаты, м		Метод определения координат характерной точки	Средняя квадратическая погрешность положения характерной точки (Mt), м	Описание обозначения точки на местности (при наличии)
	X	Y			
1	2	3	4	5	6
1	477425.99	2159975.68	Картометрический	5.00	-
2	477424.98	2160018.28	Картометрический	5.00	-
3	477163.46	2160004.95	Картометрический	1.00	-
4	477161.88	2159867.20	Картометрический	5.00	-
5	477251.52	2159877.06	Картометрический	5.00	-
6	477251.88	2159877.20	Картометрический	5.00	-
7	477285.79	2159892.40	Картометрический	5.00	-
8	477293.79	2159920.94	Картометрический	5.00	-
9	477302.48	2159940.09	Картометрический	5.00	-
10	477334.75	2159962.21	Картометрический	5.00	-
11	477368.80	2159974.03	Картометрический	5.00	-
1	477425.99	2159975.68	Картометрический	5.00	-
12	477188.66	2159650.72	Картометрический	5.00	-
13	477191.63	2159666.59	Картометрический	5.00	-
14	477182.71	2159685.44	Картометрический	5.00	-
15	477170.32	2159710.74	Картометрический	5.00	-
16	477163.64	2159722.83	Картометрический	5.00	-
17	477149.73	2159743.03	Картометрический	5.00	-
18	477145.43	2159751.26	Картометрический	5.00	-
19	477140.73	2159763.40	Картометрический	5.00	-
20	476985.14	2159759.58	Картометрический	5.00	-
21	476831.66	2159771.45	Картометрический	5.00	-
22	476826.92	2159891.59	Картометрический	1.00	-
23	476806.64	2159864.61	Картометрический	5.00	-
24	476786.35	2159849.87	Картометрический	5.00	-
25	476766.83	2159824.25	Картометрический	5.00	-
26	476732.57	2159813.31	Картометрический	5.00	-
27	476712.56	2159785.77	Картометрический	5.00	-
28	476708.12	2159760.70	Картометрический	5.00	-
29	476713.40	2159744.88	Картометрический	5.00	-
30	476720.50	2159739.82	Картометрический	5.00	-
31	476734.79	2159737.10	Картометрический	5.00	-
32	476746.44	2159736.09	Картометрический	5.00	-

1	2	3	4	5	6
33	476758.94	2159740.24	Картометрический	5.00	-
34	476772.02	2159752.11	Картометрический	5.00	-
35	476798.31	2159749.15	Картометрический	5.00	-
36	476821.03	2159744.21	Картометрический	5.00	-
37	476829.92	2159741.49	Картометрический	5.00	-
38	476858.18	2159730.55	Картометрический	5.00	-
39	476878.32	2159711.33	Картометрический	5.00	-
40	476900.31	2159673.68	Картометрический	5.00	-
41	476877.51	2159631.19	Картометрический	5.00	-
42	476890.94	2159599.92	Картометрический	5.00	-
43	476910.94	2159565.50	Картометрический	5.00	-
44	476921.46	2159556.37	Картометрический	5.00	-
45	476935.15	2159548.99	Картометрический	5.00	-
46	476956.90	2159543.73	Картометрический	5.00	-
47	476955.24	2159535.14	Картометрический	5.00	-
48	476999.70	2159538.81	Картометрический	5.00	-
49	477041.07	2159550.50	Картометрический	5.00	-
50	477095.78	2159568.23	Картометрический	5.00	-
51	477159.92	2159619.97	Картометрический	5.00	-
52	477178.25	2159635.35	Картометрический	5.00	-
12	477188.66	2159650.72	Картометрический	5.00	-
53	476790.74	2160009.71	Картометрический	1.00	-
54	476790.78	2160025.81	Картометрический	1.00	-
55	476788.87	2160063.76	Картометрический	1.00	-
56	476752.73	2160527.52	Картометрический	1.00	-
57	476731.95	2160543.79	Картометрический	1.00	-
58	476730.35	2160559.67	Картометрический	1.00	-
59	476735.59	2160619.54	Картометрический	1.00	-
60	476766.35	2160646.06	Картометрический	1.00	-
61	476765.51	2160650.77	Картометрический	1.00	-
62	476786.32	2160657.02	Картометрический	1.00	-
63	476807.70	2160667.22	Картометрический	1.00	-
64	476822.54	2160681.36	Картометрический	1.00	-
65	476836.67	2160683.87	Картометрический	1.00	-
66	476836.88	2160765.84	Картометрический	1.00	-
67	476866.56	2160780.92	Картометрический	1.00	-
68	476859.28	2160879.91	Картометрический	1.00	-
69	476858.73	2160909.49	Картометрический	1.00	-
70	476842.16	2160910.99	Картометрический	1.00	-
71	476822.15	2160910.46	Картометрический	1.00	-
72	476759.65	2160901.99	Картометрический	1.00	-
73	476728.47	2160892.42	Картометрический	1.00	-
74	476764.63	2160877.81	Картометрический	1.00	-
75	476783.53	2160866.68	Картометрический	1.00	-
76	476797.70	2160846.65	Картометрический	1.00	-
77	476817.98	2160796.03	Картометрический	1.00	-
78	476821.88	2160748.91	Картометрический	1.00	-

1	2	3	4	5	6
79	476821.88	2160724.71	Картометрический	1.00	-
80	476816.04	2160696.06	Картометрический	1.00	-
81	476797.08	2160677.90	Картометрический	1.00	-
82	476758.46	2160665.66	Картометрический	1.00	-
83	476719.69	2160646.45	Картометрический	1.00	-
84	476701.35	2160616.13	Картометрический	1.00	-
85	476685.99	2160561.56	Картометрический	1.00	-
86	476662.65	2160543.75	Картометрический	1.00	-
87	476621.10	2160524.52	Картометрический	1.00	-
88	476583.34	2160514.23	Картометрический	1.00	-
89	476555.83	2160501.99	Картометрический	1.00	-
90	476536.25	2160487.46	Картометрический	1.00	-
91	476524.58	2160471.60	Картометрический	1.00	-
92	476517.63	2160463.82	Картометрический	1.00	-
93	476509.83	2160450.94	Картометрический	1.00	-
94	476502.61	2160442.04	Картометрический	1.00	-
95	476497.60	2160430.07	Картометрический	1.00	-
96	476499.27	2160413.94	Картометрический	1.00	-
97	476504.55	2160397.25	Картометрический	1.00	-
98	476511.22	2160387.52	Картометрический	1.00	-
99	476527.61	2160371.94	Картометрический	1.00	-
100	476548.83	2160365.80	Картометрический	1.00	-
101	476559.39	2160363.57	Картометрический	1.00	-
102	476575.23	2160363.85	Картометрический	1.00	-
103	476594.53	2160364.97	Картометрический	1.00	-
104	476626.21	2160363.85	Картометрический	1.00	-
105	476652.61	2160356.06	Картометрический	1.00	-
106	476662.19	2160344.84	Картометрический	1.00	-
107	476667.47	2160338.72	Картометрический	1.00	-
108	476676.08	2160326.49	Картометрический	1.00	-
109	476679.69	2160308.13	Картометрический	1.00	-
110	476677.19	2160293.94	Картометрический	1.00	-
111	476663.47	2160277.17	Картометрический	1.00	-
112	476639.85	2160262.43	Картометрический	1.00	-
113	476624.01	2160247.96	Картометрический	1.00	-
114	476612.90	2160230.44	Картометрический	1.00	-
115	476607.62	2160213.47	Картометрический	1.00	-
116	476605.67	2160195.39	Картометрический	1.00	-
117	476609.84	2160179.26	Картометрический	1.00	-
118	476616.23	2160168.96	Картометрический	1.00	-
119	476632.07	2160150.33	Картометрический	1.00	-
120	476708.07	2160099.08	Картометрический	1.00	-
121	476720.29	2160086.84	Картометрический	1.00	-
122	476760.73	2160042.53	Картометрический	1.00	-
53	476790.74	2160009.71	Картометрический	1.00	-
123	478070.06	2161601.49	Картометрический	1.00	-
124	478065.78	2161624.69	Картометрический	1.00	-

1	2	3	4	5	6
125	478030.00	2161622.00	Картометрический	1.00	-
126	477979.92	2161615.73	Картометрический	1.00	-
127	477942.45	2161608.81	Картометрический	1.00	-
128	477920.77	2161604.27	Картометрический	1.00	-
129	477901.07	2161607.14	Картометрический	1.00	-
130	477882.40	2161612.94	Картометрический	1.00	-
131	477864.58	2161619.95	Картометрический	1.00	-
132	477856.05	2161627.85	Картометрический	1.00	-
133	477833.69	2161658.69	Картометрический	1.00	-
134	477833.48	2161673.89	Картометрический	1.00	-
135	477827.24	2161695.97	Картометрический	1.00	-
136	477810.18	2161723.26	Картометрический	1.00	-
137	477789.00	2161749.29	Картометрический	1.00	-
138	477763.00	2161764.52	Картометрический	1.00	-
139	477743.97	2161772.69	Картометрический	1.00	-
140	477725.79	2161775.84	Картометрический	1.00	-
141	477715.04	2161774.67	Картометрический	1.00	-
142	477702.30	2161765.40	Картометрический	1.00	-
143	477690.76	2161738.04	Картометрический	1.00	-
144	477670.09	2161696.12	Картометрический	1.00	-
145	477655.17	2161669.60	Картометрический	1.00	-
146	477633.55	2161660.16	Картометрический	1.00	-
147	477633.29	2161660.04	Картометрический	1.00	-
148	477597.07	2161647.81	Картометрический	1.00	-
149	477560.34	2161650.10	Картометрический	1.00	-
150	477515.31	2161662.40	Картометрический	1.00	-
151	477490.24	2161664.21	Картометрический	1.00	-
152	477443.45	2161662.57	Картометрический	1.00	-
153	477405.25	2161666.04	Картометрический	1.00	-
154	477346.83	2161680.69	Картометрический	1.00	-
155	477317.93	2161688.10	Картометрический	1.00	-
156	477276.01	2161688.10	Картометрический	1.00	-
157	477233.35	2161691.00	Картометрический	1.00	-
158	477202.83	2161668.00	Картометрический	1.00	-
159	477162.76	2161621.65	Картометрический	1.00	-
160	477141.46	2161586.76	Картометрический	1.00	-
161	477112.18	2161549.46	Картометрический	1.00	-
162	477073.49	2161533.72	Картометрический	1.00	-
163	477026.97	2161514.18	Картометрический	1.00	-
164	477006.33	2161505.36	Картометрический	1.00	-
165	476989.51	2161494.64	Картометрический	1.00	-
166	476973.45	2161477.04	Картометрический	1.00	-
167	476946.81	2161454.48	Картометрический	1.00	-
168	476930.61	2161433.41	Картометрический	1.00	-
169	476880.16	2161419.65	Картометрический	1.00	-
170	476851.86	2161411.94	Картометрический	1.00	-
171	476817.09	2161416.92	Картометрический	1.00	-
172	476804.21	2161422.26	Картометрический	1.00	-

1	2	3	4	5	6
173	476778.21	2161445.76	Картометрический	1.00	-
174	476757.20	2161467.05	Картометрический	1.00	-
175	476744.41	2161413.74	Картометрический	1.00	-
176	476798.55	2161312.75	Картометрический	1.00	-
177	476721.76	2161235.71	Картометрический	1.00	-
178	476631.44	2161333.57	Картометрический	1.00	-
179	476543.74	2161336.17	Картометрический	1.00	-
180	476503.38	2161307.29	Картометрический	1.00	-
181	476412.15	2161408.94	Картометрический	1.00	-
182	476411.48	2161408.42	Картометрический	1.00	-
183	476269.51	2161300.68	Картометрический	1.00	-
184	476025.81	2161265.38	Картометрический	1.00	-
185	476018.46	2161018.10	Картометрический	1.00	-
186	476024.77	2160982.40	Картометрический	1.00	-
187	476023.61	2160921.19	Картометрический	1.00	-
188	475984.24	2160797.70	Картометрический	1.00	-
189	475989.39	2160689.65	Картометрический	1.00	-
190	476010.99	2160601.40	Картометрический	1.00	-
191	476016.97	2160522.09	Картометрический	1.00	-
192	475960.05	2160504.45	Картометрический	1.00	-
193	475924.87	2160498.97	Картометрический	1.00	-
194	475938.40	2160419.49	Картометрический	1.00	-
195	475822.29	2160362.56	Картометрический	1.00	-
196	475800.03	2160421.84	Картометрический	1.00	-
197	475809.10	2160499.64	Картометрический	1.00	-
198	475842.56	2160518.57	Картометрический	1.00	-
199	475810.02	2160705.03	Картометрический	1.00	-
200	475771.74	2160754.83	Картометрический	1.00	-
201	475760.18	2160801.22	Картометрический	1.00	-
202	475701.52	2160797.79	Картометрический	1.00	-
203	475628.00	2160822.59	Картометрический	1.00	-
204	475574.77	2160854.39	Картометрический	1.00	-
205	475500.54	2160843.81	Картометрический	1.00	-
206	475454.98	2160850.70	Картометрический	1.00	-
207	475440.42	2160883.55	Картометрический	1.00	-
208	475447.23	2160899.41	Картометрический	1.00	-
209	475457.10	2160924.42	Картометрический	1.00	-
210	475455.24	2160940.18	Картометрический	1.00	-
211	475443.94	2160962.19	Картометрический	1.00	-
212	475429.68	2160972.45	Картометрический	1.00	-
213	475412.10	2160982.02	Картометрический	1.00	-
214	475390.81	2161037.32	Картометрический	1.00	-
215	475383.70	2161069.20	Картометрический	1.00	-
216	475378.06	2161093.10	Картометрический	1.00	-
217	475393.70	2161145.05	Картометрический	1.00	-
218	475457.97	2161293.54	Картометрический	1.00	-
219	475469.93	2161336.39	Картометрический	1.00	-
220	475468.54	2161385.80	Картометрический	1.00	-

1	2	3	4	5	6
221	475441.95	2161446.46	Картометрический	1.00	-
222	475439.06	2161473.36	Картометрический	1.00	-
223	475457.26	2161524.70	Картометрический	1.00	-
224	475523.27	2161548.32	Картометрический	1.00	-
225	475378.89	2161860.86	Картометрический	1.00	-
226	475278.05	2161897.26	Картометрический	1.00	-
227	475268.94	2161983.87	Картометрический	1.00	-
228	475223.50	2162033.34	Картометрический	1.00	-
229	475156.66	2162085.00	Картометрический	1.00	-
230	475059.29	2162096.52	Картометрический	1.00	-
231	474947.31	2162079.89	Картометрический	1.00	-
232	474878.52	2162049.54	Картометрический	1.00	-
233	474878.69	2162043.91	Картометрический	1.00	-
234	474882.99	2162032.91	Картометрический	1.00	-
235	474887.51	2162024.08	Картометрический	1.00	-
236	474890.49	2162003.49	Картометрический	1.00	-
237	474893.20	2161977.72	Картометрический	1.00	-
238	474893.57	2161946.69	Картометрический	1.00	-
239	474874.25	2161945.99	Картометрический	1.00	-
240	474856.53	2161945.34	Картометрический	1.00	-
241	474855.44	2161982.63	Картометрический	1.00	-
242	474857.21	2162008.22	Картометрический	1.00	-
243	474857.46	2162028.18	Картометрический	1.00	-
244	474857.66	2162043.66	Картометрический	1.00	-
245	474856.06	2162090.32	Картометрический	1.00	-
246	474853.19	2162134.98	Картометрический	1.00	-
247	474850.58	2162169.25	Картометрический	1.00	-
248	474847.06	2162191.34	Картометрический	1.00	-
249	474841.10	2162212.48	Картометрический	1.00	-
250	474632.73	2162116.41	Картометрический	1.00	-
251	474647.71	2162059.35	Картометрический	1.00	-
252	474647.20	2162022.34	Картометрический	1.00	-
253	474535.87	2161961.22	Картометрический	1.00	-
254	474496.59	2161923.16	Картометрический	1.00	-
255	474496.33	2161922.61	Картометрический	1.00	-
256	474477.75	2161882.46	Картометрический	1.00	-
257	474473.56	2161721.34	Картометрический	1.00	-
258	474473.75	2161719.75	Картометрический	1.00	-
259	474480.93	2161657.34	Картометрический	1.00	-
260	474481.08	2161656.04	Картометрический	1.00	-
261	474479.96	2161594.70	Картометрический	1.00	-
262	474461.93	2161556.46	Картометрический	1.00	-
263	474561.14	2161563.76	Картометрический	1.00	-
264	474588.92	2161525.43	Картометрический	1.00	-
265	474635.99	2161406.16	Картометрический	1.00	-
266	474647.00	2161291.64	Картометрический	1.00	-
267	474581.70	2161239.60	Картометрический	1.00	-
268	474572.79	2161204.59	Картометрический	1.00	-

1	2	3	4	5	6
269	474537.60	2161168.89	Картометрический	1.00	-
270	474518.00	2161152.87	Картометрический	1.00	-
271	474494.41	2161132.54	Картометрический	1.00	-
272	474439.93	2161215.82	Картометрический	1.00	-
273	474357.13	2161189.56	Картометрический	1.00	-
274	474321.77	2161173.33	Картометрический	1.00	-
275	474294.38	2161160.17	Картометрический	1.00	-
276	474253.75	2161224.02	Картометрический	1.00	-
277	474359.26	2161283.32	Картометрический	1.00	-
278	474408.96	2161335.83	Картометрический	1.00	-
279	474464.86	2161350.03	Картометрический	1.00	-
280	474436.69	2161481.55	Картометрический	1.00	-
281	474345.36	2161429.66	Картометрический	1.00	-
282	474309.17	2161468.36	Картометрический	1.00	-
283	474120.49	2161366.95	Картометрический	1.00	-
284	474067.06	2161367.56	Картометрический	1.00	-
285	473978.93	2161297.90	Картометрический	1.00	-
286	473691.68	2161111.99	Картометрический	1.00	-
287	473845.48	2160944.91	Картометрический	1.00	-
288	473897.79	2160874.51	Картометрический	1.00	-
289	473898.40	2160846.93	Картометрический	1.00	-
290	473861.51	2160754.65	Картометрический	1.00	-
291	473825.97	2160706.88	Картометрический	1.00	-
292	473786.25	2160641.87	Картометрический	1.00	-
293	473738.59	2160565.53	Картометрический	1.00	-
294	473712.55	2160509.84	Картометрический	1.00	-
295	473681.73	2160446.96	Картометрический	1.00	-
296	473615.79	2160335.99	Картометрический	1.00	-
297	473599.66	2160295.51	Картометрический	1.00	-
298	473700.06	2160162.26	Картометрический	1.00	-
299	473478.97	2159924.52	Картометрический	1.00	-
300	473453.41	2159900.76	Картометрический	1.00	-
301	473436.91	2159866.08	Картометрический	1.00	-
302	473434.89	2159837.57	Картометрический	1.00	-
303	473444.70	2159802.91	Картометрический	1.00	-
304	473468.40	2159772.85	Картометрический	1.00	-
305	473442.83	2159695.45	Картометрический	1.00	-
306	473378.26	2159580.90	Картометрический	1.00	-
307	473282.98	2159425.73	Картометрический	1.00	-
308	473140.26	2159240.30	Картометрический	1.00	-
309	473163.60	2159175.94	Картометрический	1.00	-
310	473165.73	2159170.06	Картометрический	1.00	-
311	473174.50	2159145.87	Картометрический	1.00	-
312	473202.15	2159075.21	Картометрический	1.00	-
313	473316.12	2159013.34	Картометрический	1.00	-
314	473436.52	2158799.66	Картометрический	1.00	-
315	473507.10	2158827.16	Картометрический	1.00	-
316	473410.29	2159089.62	Картометрический	1.00	-

1	2	3	4	5	6
317	473434.50	2159105.08	Картометрический	1.00	-
318	473415.84	2159165.00	Картометрический	1.00	-
319	473436.49	2159238.44	Картометрический	1.00	-
320	473443.99	2159304.47	Картометрический	1.00	-
321	473480.43	2159361.62	Картометрический	1.00	-
322	473654.46	2159716.54	Картометрический	1.00	-
323	473667.90	2159757.50	Картометрический	1.00	-
324	473674.26	2159776.89	Картометрический	1.00	-
325	473687.04	2159808.97	Картометрический	1.00	-
326	473786.23	2159926.38	Картометрический	1.00	-
327	473851.58	2159977.67	Картометрический	1.00	-
328	473964.32	2159887.96	Картометрический	1.00	-
329	474068.09	2159947.12	Картометрический	1.00	-
330	474277.18	2159955.60	Картометрический	1.00	-
331	474292.61	2159953.54	Картометрический	1.00	-
332	474315.06	2159939.96	Картометрический	1.00	-
333	474332.75	2159920.16	Картометрический	1.00	-
334	474353.40	2159866.41	Картометрический	1.00	-
335	474439.81	2159890.86	Картометрический	1.00	-
336	474423.30	2159942.53	Картометрический	1.00	-
337	474538.64	2159988.61	Картометрический	1.00	-
338	474581.64	2160139.59	Картометрический	1.00	-
339	474510.78	2160134.40	Картометрический	1.00	-
340	474477.98	2160131.28	Картометрический	1.00	-
341	474445.17	2160116.18	Картометрический	1.00	-
342	474398.31	2160095.35	Картометрический	1.00	-
343	474300.42	2160071.40	Картометрический	1.00	-
344	474208.26	2160088.58	Картометрический	1.00	-
345	474191.08	2160220.84	Картометрический	1.00	-
346	474085.89	2160180.22	Картометрический	1.00	-
347	473965.61	2160104.72	Картометрический	1.00	-
348	473782.61	2160071.56	Картометрический	1.00	-
349	473786.85	2160119.74	Картометрический	1.00	-
350	473762.30	2160221.32	Картометрический	1.00	-
351	473742.76	2160335.24	Картометрический	1.00	-
352	473841.52	2160366.03	Картометрический	1.00	-
353	473887.67	2160360.35	Картометрический	1.00	-
354	473936.41	2160367.41	Картометрический	1.00	-
355	473963.04	2160388.23	Картометрический	1.00	-
356	474142.35	2160320.93	Картометрический	1.00	-
357	474159.11	2160342.61	Картометрический	1.00	-
358	474133.31	2160428.72	Картометрический	1.00	-
359	474125.99	2160510.65	Картометрический	1.00	-
360	474262.60	2160581.18	Картометрический	1.00	-
361	474255.00	2160603.28	Картометрический	1.00	-
362	474325.97	2160612.71	Картометрический	1.00	-
363	474328.82	2160637.18	Картометрический	1.00	-
364	474308.46	2160637.60	Картометрический	1.00	-

1	2	3	4	5	6
365	474241.35	2160742.42	Картометрический	1.00	-
366	474011.29	2160568.17	Картометрический	1.00	-
367	473904.20	2160615.48	Картометрический	1.00	-
368	473922.92	2160642.18	Картометрический	1.00	-
369	473937.02	2160681.45	Картометрический	1.00	-
370	473944.29	2160736.73	Картометрический	1.00	-
371	473972.00	2160785.25	Картометрический	1.00	-
372	473997.42	2160809.23	Картометрический	1.00	-
373	474028.13	2160825.93	Картометрический	1.00	-
374	474062.71	2160842.97	Картометрический	1.00	-
375	474112.86	2160877.16	Картометрический	1.00	-
376	474142.19	2160914.88	Картометрический	1.00	-
377	474161.41	2160970.38	Картометрический	1.00	-
378	474178.04	2160992.26	Картометрический	1.00	-
379	474208.85	2161005.57	Картометрический	1.00	-
380	474249.79	2161019.59	Картометрический	1.00	-
381	474304.38	2161027.64	Картометрический	1.00	-
382	474339.70	2161046.59	Картометрический	1.00	-
383	474348.76	2161058.94	Картометрический	1.00	-
384	474352.10	2161076.78	Картометрический	1.00	-
385	474360.94	2161091.12	Картометрический	1.00	-
386	474381.18	2161099.29	Картометрический	1.00	-
387	474398.49	2161098.72	Картометрический	1.00	-
388	474471.75	2160976.85	Картометрический	1.00	-
389	474599.21	2161064.23	Картометрический	1.00	-
390	474615.98	2161072.53	Картометрический	1.00	-
391	474638.21	2161060.68	Картометрический	1.00	-
392	474663.42	2161038.34	Картометрический	1.00	-
393	474760.99	2161096.18	Картометрический	1.00	-
394	474776.17	2161105.21	Картометрический	1.00	-
395	474867.27	2161138.59	Картометрический	1.00	-
396	474865.60	2161187.12	Картометрический	1.00	-
397	474878.72	2161222.18	Картометрический	1.00	-
398	474894.49	2161240.34	Картометрический	1.00	-
399	474891.81	2161281.57	Картометрический	1.00	-
400	474833.07	2161335.13	Картометрический	1.00	-
401	474804.91	2161378.83	Картометрический	1.00	-
402	474783.75	2161434.91	Картометрический	1.00	-
403	474777.85	2161457.49	Картометрический	1.00	-
404	474780.39	2161475.72	Картометрический	1.00	-
405	474779.73	2161533.44	Картометрический	1.00	-
406	474769.96	2161569.00	Картометрический	1.00	-
407	474685.54	2161786.04	Картометрический	1.00	-
408	474822.23	2161837.34	Картометрический	1.00	-
409	474863.88	2161884.39	Картометрический	1.00	-
410	474860.29	2161900.69	Картометрический	1.00	-
411	474859.05	2161910.17	Картометрический	1.00	-
412	474858.77	2161922.91	Картометрический	1.00	-

1	2	3	4	5	6
413	474875.65	2161923.51	Картометрический	1.00	-
414	474893.00	2161924.13	Картометрический	1.00	-
415	474894.03	2161910.13	Картометрический	1.00	-
416	474892.68	2161895.38	Картометрический	1.00	-
417	474887.86	2161871.20	Картометрический	1.00	-
418	474937.09	2161853.07	Картометрический	1.00	-
419	475116.56	2161741.63	Картометрический	1.00	-
420	475125.83	2161708.24	Картометрический	1.00	-
421	475127.04	2161645.44	Картометрический	1.00	-
422	475167.04	2161551.68	Картометрический	1.00	-
423	475178.25	2161538.89	Картометрический	1.00	-
424	475193.08	2161466.99	Картометрический	1.00	-
425	475249.12	2161241.19	Картометрический	1.00	-
426	475155.95	2161194.45	Картометрический	1.00	-
427	475095.73	2161131.80	Картометрический	1.00	-
428	475114.03	2161043.48	Картометрический	1.00	-
429	475138.77	2161040.19	Картометрический	1.00	-
430	475155.51	2160948.05	Картометрический	1.00	-
431	475188.08	2160902.11	Картометрический	1.00	-
432	475228.10	2160852.62	Картометрический	1.00	-
433	475275.84	2160880.66	Картометрический	1.00	-
434	475296.35	2160900.64	Картометрический	1.00	-
435	475345.13	2160934.08	Картометрический	1.00	-
436	475370.98	2160931.48	Картометрический	1.00	-
437	475383.51	2160911.11	Картометрический	1.00	-
438	475382.92	2160879.76	Картометрический	1.00	-
439	475387.25	2160832.33	Картометрический	1.00	-
440	475420.51	2160798.75	Картометрический	1.00	-
441	475462.79	2160766.89	Картометрический	1.00	-
442	475535.23	2160684.78	Картометрический	1.00	-
443	475653.02	2160512.31	Картометрический	1.00	-
444	475672.72	2160489.84	Картометрический	1.00	-
445	475685.21	2160472.88	Картометрический	1.00	-
446	475719.14	2160497.17	Картометрический	1.00	-
447	475757.35	2160517.37	Картометрический	1.00	-
448	475761.32	2160500.65	Картометрический	1.00	-
449	475726.40	2160481.71	Картометрический	1.00	-
450	475698.16	2160459.14	Картометрический	1.00	-
451	475718.04	2160427.88	Картометрический	1.00	-
452	475736.51	2160369.26	Картометрический	1.00	-
453	475764.07	2160332.65	Картометрический	1.00	-
454	475816.20	2160259.04	Картометрический	1.00	-
455	475870.80	2160216.72	Картометрический	1.00	-
456	475935.31	2160166.68	Картометрический	1.00	-
457	475964.14	2160170.94	Картометрический	1.00	-
458	475980.36	2160176.71	Картометрический	1.00	-
459	476007.40	2160191.14	Картометрический	1.00	-
460	476059.17	2160218.76	Картометрический	1.00	-

1	2	3	4	5	6
461	476080.40	2160232.57	Картометрический	1.00	-
462	476104.42	2160253.29	Картометрический	1.00	-
463	476157.30	2160305.47	Картометрический	1.00	-
464	476219.99	2160366.98	Картометрический	1.00	-
465	476288.26	2160434.51	Картометрический	1.00	-
466	476354.07	2160499.61	Картометрический	1.00	-
467	476390.09	2160535.24	Картометрический	1.00	-
468	476420.20	2160568.88	Картометрический	1.00	-
469	476315.60	2160737.01	Картометрический	1.00	-
470	476501.57	2160976.18	Картометрический	1.00	-
471	476519.70	2160976.69	Картометрический	1.00	-
472	476543.65	2160966.02	Картометрический	1.00	-
473	476572.12	2160940.48	Картометрический	1.00	-
474	476594.67	2160906.01	Картометрический	1.00	-
475	476652.36	2160851.96	Картометрический	1.00	-
476	476655.88	2160857.65	Картометрический	1.00	-
477	476660.08	2160859.28	Картометрический	1.00	-
478	476675.13	2160877.37	Картометрический	1.00	-
479	476677.98	2160884.29	Картометрический	1.00	-
480	476683.79	2160890.61	Картометрический	1.00	-
481	476701.29	2160901.34	Картометрический	1.00	-
482	476706.51	2160904.55	Картометрический	1.00	-
483	476731.99	2160913.90	Картометрический	1.00	-
484	476727.74	2160994.68	Картометрический	1.00	-
485	476771.21	2161074.45	Картометрический	1.00	-
486	476844.49	2161152.80	Картометрический	1.00	-
487	476923.74	2161165.43	Картометрический	1.00	-
488	476922.44	2161304.94	Картометрический	1.00	-
489	476951.73	2161364.13	Картометрический	1.00	-
490	476985.95	2161395.52	Картометрический	1.00	-
491	477069.30	2161456.46	Картометрический	1.00	-
492	477040.65	2161511.53	Картометрический	1.00	-
493	477082.47	2161524.40	Картометрический	1.00	-
494	477127.02	2161549.02	Картометрический	1.00	-
495	477152.89	2161579.01	Картометрический	1.00	-
496	477204.15	2161658.20	Картометрический	1.00	-
497	477235.99	2161680.31	Картометрический	1.00	-
498	477274.13	2161677.31	Картометрический	1.00	-
499	477319.62	2161672.94	Картометрический	1.00	-
500	477358.45	2161661.81	Картометрический	1.00	-
501	477402.10	2161652.88	Картометрический	1.00	-
502	477428.37	2161654.78	Картометрический	1.00	-
503	477467.37	2161659.00	Картометрический	1.00	-
504	477510.71	2161652.17	Картометрический	1.00	-
505	477535.42	2161646.31	Картометрический	1.00	-
506	477555.58	2161634.72	Картометрический	1.00	-
507	477570.65	2161626.73	Картометрический	1.00	-
508	477601.03	2161623.31	Картометрический	1.00	-

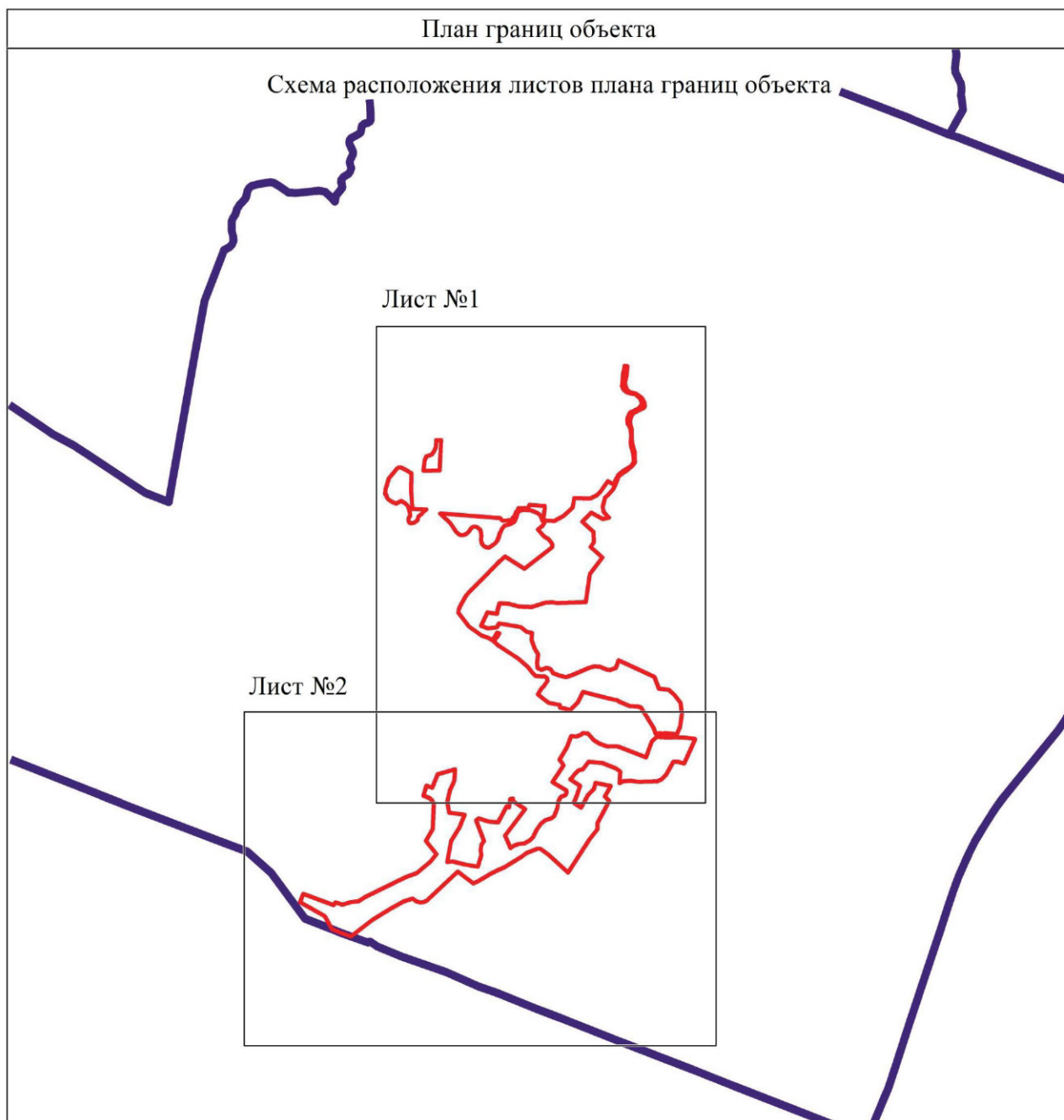
1	2	3	4	5	6
509	477628.71	2161630.83	Картометрический	1.00	-
510	477648.79	2161640.26	Картометрический	1.00	-
511	477668.66	2161653.27	Картометрический	1.00	-
512	477669.96	2161666.91	Картометрический	1.00	-
513	477677.02	2161678.88	Картометрический	1.00	-
514	477697.95	2161721.13	Картометрический	1.00	-
515	477726.11	2161744.22	Картометрический	1.00	-
516	477747.16	2161748.61	Картометрический	1.00	-
517	477764.91	2161743.31	Картометрический	1.00	-
518	477785.68	2161734.48	Картометрический	1.00	-
519	477820.76	2161695.72	Картометрический	1.00	-
520	477828.00	2161654.78	Картометрический	1.00	-
521	477841.16	2161615.72	Картометрический	1.00	-
522	477860.18	2161593.19	Картометрический	1.00	-
523	477890.64	2161578.35	Картометрический	1.00	-
524	478008.03	2161588.50	Картометрический	1.00	-
123	478070.06	2161601.49	Картометрический	1.00	-

### 3. Сведения о характерных точках части (частей) границы объекта

Обозначение характерных точек части границы	Координаты, м		Метод определения координат характерной точки	Средняя квадратическая погрешность положения характерной точки (M <sub>t</sub> ), м	Описание обозначения точки на местности (при наличии)
	X	Y			
1	2	3	4	5	6
Часть №					
-	-	-	-	-	-



## План границ объекта



Используемые условные знаки и обозначения:



границы территориальной зоны



границы муниципального образования



область и номер листа плана границ объекта

Масштаб 1:50000

Заместитель руководителя БУВО «Нормативно-проектный центр»

Подпись  А.В. Ромашов Дата « 27 » января 2020 г.

Место для оттиска печати (при наличии) лица, составившего описание местоположения границ объекта





Используемые условные знаки и обозначения:  
— границы территориальной зоны  
• 1 характеристика точки границы территориальной зоны

Масштаб 1:5000

Заместитель руководителя БУВО «Нормативно-проектный центр»  
Подпись: *А.И. Ромашов* Дата « 27 » января 2020 г.  
Место для оттиска печати (при наличии) и/или, составившего описание местоположения границ объекта





Использовать условные знаки и обозначения:

- границы территориальной зоны
- границы муниципального образования
- характерная точка границаں территориальной зоны

Заместитель руководителя БУО «Исследовательско-проектный центр»  
 Подпись: *[Signature]* Рощалин Дата с. 27 н. января 2020 г.  
 Место для отмены печати (для печати) дата, оставившего описание истинного положения границаں области

## ОПИСАНИЕ МЕСТОПОЛОЖЕНИЯ ГРАНИЦ

Зона сельскохозяйственного производства - СХ2

---

(наименование объекта, местоположение границ которого описано  
(далее - объект)

## Раздел 1

Сведения об объекте		
№ п/п	Характеристики объекта	Описание характеристик
1	2	3
1	Местоположение объекта	Воронежская область, Аннинский муниципальный район, Берёзовское сельское поселение, село Берёзовка
2	Площадь объекта ± величина погрешности определения площади ( $P \pm \Delta P$ )	28597+/-592 м <sup>2</sup>
3	Иные характеристики объекта	-

## Раздел 2

Сведения о местоположении границ объекта					
1. Система координат: МСК - 36, зона 2					
2. Сведения о характерных точках границ объекта					
Обозначение характерных точек границ	Координаты, м		Метод определения координат характерной точки	Средняя квадратическая погрешность положения характерной точки (Mt), м	Описание обозначения точки на местности (при наличии)
	X	Y			
1	2	3	4	5	6
1	475993.10	2161038.67	Картометрический	1.00	-
2	475992.61	2161145.48	Картометрический	1.00	-
3	475898.89	2161141.28	Картометрический	1.00	-
4	475900.67	2161036.97	Картометрический	1.00	-
1	475993.10	2161038.67	Картометрический	1.00	-
5	475798.32	2160945.00	Картометрический	1.00	-
6	475799.01	2161227.16	Картометрический	1.00	-
7	475779.40	2161227.46	Картометрический	1.00	-
8	475780.09	2161221.95	Картометрический	1.00	-
9	475782.73	2161048.72	Картометрический	1.00	-
10	475631.19	2161048.28	Картометрический	1.00	-
11	475631.00	2160972.06	Картометрический	1.00	-
12	475755.98	2160944.72	Картометрический	1.00	-
13	475771.18	2160944.99	Картометрический	1.00	-
5	475798.32	2160945.00	Картометрический	1.00	-
3. Сведения о характерных точках части (частей) границы объекта					
Обозначение характерных точек части границы	Координаты, м		Метод определения координат характерной точки	Средняя квадратическая погрешность положения характерной точки (Mt), м	Описание обозначения точки на местности (при наличии)
	X	Y			
1	2	3	4	5	6
Часть №					
-	-	-	-	-	-




## План границ объекта



Используемые условные знаки и обозначения:



границы территориальной зоны



характерная точка границ территориальной зоны

Масштаб 1:2000

Заместитель руководителя БУВО «Нормативно-проектный центр»

Подпись  А.В. Ромашов Дата « 27 » января 2020 г.

Место для оттиска печати (при наличии) лица, составившего описание местоположения границ объекта



## ОПИСАНИЕ МЕСТОПОЛОЖЕНИЯ ГРАНИЦ

## Зона ритуальных объектов - СН1

---

(наименование объекта, местоположение границ которого описано  
(далее - объект)

## Раздел 1

Сведения об объекте		
№ п/п	Характеристики объекта	Описание характеристик
1	2	3
1	Местоположение объекта	Воронежская область, Аннинский муниципальный район, Берёзовское сельское поселение, село Берёзовка
2	Площадь объекта $\pm$ величина погрешности определения площади ( $P \pm \Delta P$ )	25427 $\pm$ 558 м <sup>2</sup>
3	Иные характеристики объекта	-

## Раздел 2


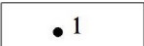
Сведения о местоположении границ объекта					
1. Система координат: МСК - 36, зона 2					
2. Сведения о характерных точках границ объекта					
Обозначение характерных точек границ	Координаты, м		Метод определения координат характерной точки	Средняя квадратическая погрешность положения характерной точки (Mt), м	Описание обозначения точки на местности (при наличии)
	X	Y			
1	2	3	4	5	6
1	475127.94	2160218.67	Картометрический	1.00	-
2	475073.44	2160334.98	Картометрический	1.00	-
3	474907.02	2160248.27	Картометрический	1.00	-
4	474889.78	2160220.29	Картометрический	1.00	-
5	474930.28	2160135.70	Картометрический	1.00	-
1	475127.94	2160218.67	Картометрический	1.00	-
3. Сведения о характерных точках части (частей) границы объекта					
Обозначение характерных точек части границы	Координаты, м		Метод определения координат характерной точки	Средняя квадратическая погрешность положения характерной точки (Mt), м	Описание обозначения точки на местности (при наличии)
	X	Y			
1	2	3	4	5	6
Часть №					
-	-	-	-	-	-



## План границ объекта



Используемые условные знаки и обозначения:

	границы территориальной зоны
	характерная точка границ территориальной зоны

Масштаб 1:2000

Заместитель руководителя БУВО «Нормативно-проектный центр»

Подпись  А.В. Ромашов Дата « 27 » января 2020 г.

Место для оттиска печати (при наличии) лица, составившего описание местоположения границ объекта



## ОПИСАНИЕ МЕСТОПОЛОЖЕНИЯ ГРАНИЦ

Зона обработки, утилизации, обезвреживания, размещения твердых коммунальных отходов - СН2

(наименование объекта, местоположение границ которого описано  
(далее - объект)

## Раздел 1


Сведения об объекте		
№ п/п	Характеристики объекта	Описание характеристик
1	2	3
1	Местоположение объекта	Воронежская область, Аннинский муниципальный район, Берёзовское сельское поселение, село Берёзовка
2	Площадь объекта $\pm$ величина погрешности определения площади ( $P \pm \text{Дельта } P$ )	5006 $\pm$ 248м <sup>2</sup>
3	Иные характеристики объекта	-

## Раздел 2

Сведения о местоположении границ объекта					
1. Система координат: МСК - 36, зона 2					
2. Сведения о характерных точках границ объекта					
Обозначение характерных точек границ	Координаты, м		Метод определения координат характерной точки	Средняя квадратическая погрешность положения характерной точки (Mt), м	Описание обозначения точки на местности (при наличии)
	X	Y			
1	2	3	4	5	6
1	474333.81	2160556.47	Картометрический	1.00	-
2	474352.70	2160613.48	Картометрический	1.00	-
3	474374.56	2160618.34	Картометрический	1.00	-
4	474374.10	2160640.57	Картометрический	1.00	-
5	474328.82	2160637.18	Картометрический	1.00	-
6	474325.97	2160612.71	Картометрический	1.00	-
7	474255.00	2160603.28	Картометрический	1.00	-
8	474262.60	2160581.18	Картометрический	1.00	-
9	474290.67	2160560.81	Картометрический	1.00	-
1	474333.81	2160556.47	Картометрический	1.00	-
3. Сведения о характерных точках части (частей) границы объекта					
Обозначение характерных точек части границы	Координаты, м		Метод определения координат характерной точки	Средняя квадратическая погрешность положения характерной точки (Mt), м	Описание обозначения точки на местности (при наличии)
	X	Y			
1	2	3	4	5	6
Часть №					
-	-	-	-	-	-




## План границ объекта



Используемые условные знаки и обозначения:



границы территориальной зоны



характерная точка границ территориальной зоны

Масштаб 1:2000

Заместитель руководителя БУВО «Нормативно-проектный центр»

Подпись  А.В. Ромашов Дата « 27 » января 2020 г.

Место для оттиска печати (при наличии) лица, составившего описание местоположения границ объекта



Приложение №2  
к правилам землепользования и застройки  
Берёзовского сельского поселения  
Аннинского муниципального района  
Воронежской области

СВЕДЕНИЯ О ГРАНИЦАХ ТЕРРИТОРИАЛЬНЫХ ЗОН,  
СОДЕРЖАЩИЕ ГРАФИЧЕСКОЕ ОПИСАНИЕ МЕСТОПОЛОЖЕНИЯ  
ГРАНИЦ ТЕРРИТОРИАЛЬНЫХ ЗОН, ПЕРЕЧЕНЬ КООРДИНАТ  
ХАРАКТЕРНЫХ ТОЧЕК ГРАНИЦ ТЕРРИТОРИАЛЬНЫХ ЗОН  
ПОСЁЛКА КОЗЛОВСКИЙ

## ОПИСАНИЕ МЕСТОПОЛОЖЕНИЯ ГРАНИЦ

Зона застройки индивидуальными жилыми домами – Ж1

---

(наименование объекта, местоположение границ которого описано  
(далее - объект)

## Раздел 1

Сведения об объекте		
№ п/п	Характеристики объекта	Описание характеристик
1	2	3
1	Местоположение объекта	Воронежская область, Аннинский муниципальный район, Берёзовское сельское поселение, посёлок Козловский
2	Площадь объекта ± величина погрешности определения площади ( $P \pm \Delta P$ )	459327+/-2372 м <sup>2</sup>
3	Иные характеристики объекта	-

## Раздел 2

Сведения о местоположении границ объекта					
1. Система координат: МСК - 36, зона 2					
2. Сведения о характерных точках границ объекта					
Обозначение характерных точек границ	Координаты, м		Метод определения координат характерной точки	Средняя квадратическая погрешность положения характерной точки (M <sub>t</sub> ), м	Описание обозначения точки на местности (при наличии)
	X	Y			
1	2	3	4	5	6
1	476083.48	2164757.06	Картометрический	1.00	-
2	476023.55	2164905.93	Картометрический	1.00	-
3	476017.67	2164930.46	Картометрический	1.00	-
4	475936.13	2164901.66	Картометрический	1.00	-
5	475813.32	2164881.46	Картометрический	1.00	-
6	475733.73	2164864.09	Картометрический	1.00	-
7	475625.85	2164855.20	Картометрический	1.00	-
8	475538.99	2164842.28	Картометрический	1.00	-
9	475473.70	2164829.59	Картометрический	1.00	-
10	475408.41	2164819.57	Картометрический	1.00	-
11	475352.82	2164802.76	Картометрический	1.00	-
12	475338.85	2164787.94	Картометрический	1.00	-
13	475370.65	2164589.56	Картометрический	1.00	-
1	476083.48	2164757.06	Картометрический	1.00	-
14	475989.68	2165036.06	Картометрический	1.00	-
15	475962.80	2165102.02	Картометрический	1.00	-
16	475897.45	2165206.94	Картометрический	1.00	-
17	475704.04	2165219.05	Картометрический	1.00	-
18	475436.37	2165137.97	Картометрический	1.00	-
19	475450.44	2164988.48	Картометрический	1.00	-
20	475535.36	2164967.92	Картометрический	1.00	-
21	475658.58	2164978.43	Картометрический	1.00	-
22	475804.43	2164988.53	Картометрический	1.00	-
23	475907.79	2164992.89	Картометрический	1.00	-
14	475989.68	2165036.06	Картометрический	1.00	-
24	475152.76	2164838.24	Картометрический	1.00	-
25	475115.99	2164929.91	Картометрический	1.00	-
26	475069.90	2164999.36	Картометрический	1.00	-
27	474980.65	2165098.42	Картометрический	1.00	-
28	474799.31	2165042.02	Картометрический	1.00	-
29	474947.50	2164787.84	Картометрический	1.00	-
30	475043.04	2164693.83	Картометрический	1.00	-

1	2	3	4	5	6
31	474998.78	2164564.54	Картометрический	1.00	-
32	474895.10	2164567.95	Картометрический	1.00	-
33	474824.46	2164494.04	Картометрический	1.00	-
34	474734.99	2164265.26	Картометрический	1.00	-
35	474732.74	2164229.40	Картометрический	1.00	-
36	474734.19	2164210.70	Картометрический	1.00	-
37	474757.92	2164182.71	Картометрический	1.00	-
38	474803.81	2164158.83	Картометрический	1.00	-
39	474831.05	2164139.35	Картометрический	1.00	-
40	474878.91	2164117.96	Картометрический	1.00	-
41	475022.33	2164483.27	Картометрический	1.00	-
42	475031.80	2164507.38	Картометрический	1.00	-
43	475103.44	2164689.86	Картометрический	1.00	-
24	475152.76	2164838.24	Картометрический	1.00	-
44	475275.42	2165112.28	Картометрический	1.00	-
45	475258.94	2165190.14	Картометрический	1.00	-
46	475185.92	2165342.40	Картометрический	1.00	-
47	475144.09	2165410.59	Картометрический	1.00	-
48	474991.59	2165347.47	Картометрический	1.00	-
49	474975.06	2165351.73	Картометрический	1.00	-
50	475137.92	2165110.04	Картометрический	1.00	-
44	475275.42	2165112.28	Картометрический	1.00	-

### 3. Сведения о характерных точках части (частей) границы объекта




Обозначение характерных точек части границы	Координаты, м		Метод определения координат характерной точки	Средняя квадратическая погрешность положения характерной точки (M <sub>t</sub> ), м	Описание обозначения точки на местности (при наличии)
	X	Y			
1	2	3	4	5	6
Часть №					
-	-	-	-	-	-



## План границ объекта



Используемые условные знаки и обозначения:

- |   |   |
|---|---|
|  | границы территориальной зоны                  |
|  | границы муниципального образования            |
|  | характерная точка границ территориальной зоны |

Масштаб 1:5000

Заместитель руководителя БУВО «Нормативно-проектный центр»

Подпись  А.В. Ромашов Дата « 27 » января 2020 г.

Место для оттиска печати (при наличии) лица, составившего описание местоположения границ объекта



## ОПИСАНИЕ МЕСТОПОЛОЖЕНИЯ ГРАНИЦ

Зона улиц, дорог, инженерной и транспортной инфраструктуры – ИТ1

---

(наименование объекта, местоположение границ которого описано  
(далее - объект)

## Раздел 1

Сведения об объекте		
№ п/п	Характеристики объекта	Описание характеристик
1	2	3
1	Местоположение объекта	Воронежская область, Аннинский муниципальный район, Берёзовское сельское поселение, посёлок Козловский
2	Площадь объекта $\pm$ величина погрешности определения площади ( $P \pm \Delta P$ )	3512 $\pm$ 207 м <sup>2</sup>
3	Иные характеристики объекта	-

## Раздел 2




Сведения о местоположении границ объекта					
1. Система координат: МСК - 36, зона 2					
2. Сведения о характерных точках границ объекта					
Обозначение характерных точек границ	Координаты, м		Метод определения координат характерной точки	Средняя квадратическая погрешность положения характерной точки (Mt), м	Описание обозначения точки на местности (при наличии)
	X	Y			
1	2	3	4	5	6
1	474975.06	2165351.73	Картометрический	1.00	-
2	474977.43	2165373.42	Картометрический	1.00	-
3	474952.49	2165356.48	Картометрический	1.00	-
4	474928.29	2165338.81	Картометрический	1.00	-
5	474865.88	2165289.54	Картометрический	1.00	-
6	474742.06	2165189.24	Картометрический	1.00	-
7	474746.16	2165177.66	Картометрический	1.00	-
8	474857.30	2165267.64	Картометрический	1.00	-
9	474936.58	2165330.78	Картометрический	1.00	-
10	474962.34	2165347.83	Картометрический	1.00	-
11	474964.84	2165348.16	Картометрический	1.00	-
12	474968.92	2165346.94	Картометрический	1.00	-
1	474975.06	2165351.73	Картометрический	1.00	-
3. Сведения о характерных точках части (частей) границы объекта					
Обозначение характерных точек части границы	Координаты, м		Метод определения координат характерной точки	Средняя квадратическая погрешность положения характерной точки (Mt), м	Описание обозначения точки на местности (при наличии)
	X	Y			
1	2	3	4	5	6
Часть №					
-	-	-	-	-	-



## План границ объекта



Используемые условные знаки и обозначения:

	границы территориальной зоны
	границы муниципального образования
	характерная точка границ территориальной зоны

Масштаб 1:2000

Заместитель руководителя БУВО «Нормативно-проектный центр»

Подпись  А.В. Ромашов Дата « 27 » января 2020 г.

Место для оттиска печати (при наличии) лица, составившего описание местоположения границ объекта



## ОПИСАНИЕ МЕСТОПОЛОЖЕНИЯ ГРАНИЦ

Зона сельскохозяйственного использования в границах населенных пунктов – СХ1

---

(наименование объекта, местоположение границ которого описано  
(далее - объект)

## Раздел 1

Сведения об объекте		
№ п/п	Характеристики объекта	Описание характеристик
1	2	3
1	Местоположение объекта	Воронежская область, Аннинский муниципальный район, Берёзовское сельское поселение, посёлок Козловский
2	Площадь объекта $\pm$ величина погрешности определения площади ( $P \pm \Delta P$ )	210467 $\pm$ 1606 м <sup>2</sup>
3	Иные характеристики объекта	-

## Раздел 2

Сведения о местоположении границ объекта					
1. Система координат: МСК - 36, зона 2					
2. Сведения о характерных точках границ объекта					
Обозначение характерных точек границ	Координаты, м		Метод определения координат характерной точки	Средняя квадратическая погрешность положения характерной точки (Mt), м	Описание обозначения точки на местности (при наличии)
	X	Y			
1	2	3	4	5	6
1	476017.67	2164930.46	Картометрический	1.00	-
2	475989.68	2165036.06	Картометрический	1.00	-
3	475907.79	2164992.89	Картометрический	1.00	-
4	475804.43	2164988.53	Картометрический	1.00	-
5	475658.58	2164978.43	Картометрический	1.00	-
6	475535.36	2164967.92	Картометрический	1.00	-
7	475450.44	2164988.48	Картометрический	1.00	-
8	475385.63	2164980.31	Картометрический	1.00	-
9	475369.85	2164946.63	Картометрический	1.00	-
10	475258.90	2164915.54	Картометрический	1.00	-
11	475137.92	2165110.04	Картометрический	1.00	-
12	474975.06	2165351.73	Картометрический	1.00	-
13	474968.92	2165346.94	Картометрический	1.00	-
14	474964.84	2165348.16	Картометрический	1.00	-
15	474962.34	2165347.83	Картометрический	1.00	-
16	474936.58	2165330.78	Картометрический	1.00	-
17	474857.30	2165267.64	Картометрический	1.00	-
18	474746.16	2165177.66	Картометрический	1.00	-
19	474780.25	2165080.60	Картометрический	1.00	-
20	474799.31	2165042.02	Картометрический	1.00	-
21	474980.65	2165098.42	Картометрический	1.00	-
22	475069.90	2164999.36	Картометрический	1.00	-
23	475115.99	2164929.91	Картометрический	1.00	-
24	475152.76	2164838.24	Картометрический	1.00	-
25	475103.44	2164689.86	Картометрический	1.00	-
26	475182.12	2164750.99	Картометрический	1.00	-
27	475224.84	2164750.99	Картометрический	1.00	-
28	475255.20	2164741.97	Картометрический	1.00	-
29	475278.68	2164726.75	Картометрический	1.00	-
30	475301.72	2164754.33	Картометрический	1.00	-
31	475338.85	2164787.94	Картометрический	1.00	-
32	475352.82	2164802.76	Картометрический	1.00	-
33	475408.41	2164819.57	Картометрический	1.00	-
34	475473.70	2164829.59	Картометрический	1.00	-

1	2	3	4	5	6
35	475538.99	2164842.28	Картометрический	1.00	-
36	475625.85	2164855.20	Картометрический	1.00	-
37	475733.73	2164864.09	Картометрический	1.00	-
38	475813.32	2164881.46	Картометрический	1.00	-
39	475936.13	2164901.66	Картометрический	1.00	-
1	476017.67	2164930.46	Картометрический	1.00	-
3. Сведения о характерных точках части (частей) границы объекта					
Обозначение характерных точек части границы	Координаты, м		Метод определения координат характерной точки	Средняя квадратическая погрешность положения характерной точки (Mt), м	Описание обозначения точки на местности (при наличии)
	X	Y			
1	2	3	4	5	6
Часть №					
-	-	-	-	-	-





- Используемые условные знаки и обозначения:
- границы территориальной зоны
  - границы муниципального образования
  - 1 характерная точка границ территориальной зоны

Масштаб 1:2000

Заместитель руководителя БУВО «Нормативно-проектный центр»  
 Подпись:  А.В. Ромашов Дата « 27 » января 2020 г.  
 Место для отписки листа (или выписки) акта, составившего описание местоположения границ объекта



Приложение №3  
к правилам землепользования и застройки  
Берёзовского сельского поселения  
Аннинского муниципального района  
Воронежской области

СВЕДЕНИЯ О ГРАНИЦАХ ТЕРРИТОРИАЛЬНЫХ ЗОН,  
СОДЕРЖАЩИЕ ГРАФИЧЕСКОЕ ОПИСАНИЕ МЕСТОПОЛОЖЕНИЯ  
ГРАНИЦ ТЕРРИТОРИАЛЬНЫХ ЗОН, ПЕРЕЧЕНЬ КООРДИНАТ  
ХАРАКТЕРНЫХ ТОЧЕК ГРАНИЦ ТЕРРИТОРИАЛЬНЫХ ЗОН,  
РАСПОЛОЖЕННЫХ ЗА ГРАНИЦАМИ НАСЕЛЕННЫХ ПУНКТОВ НА  
ТЕРРИТОРИИ БЕРЁЗОВСКОГО СЕЛЬСКОГО ПОСЕЛЕНИЯ

## ОПИСАНИЕ МЕСТОПОЛОЖЕНИЯ ГРАНИЦ

Зона улиц, дорог, инженерной и транспортной инфраструктуры - ИТ1

---

(наименование объекта, местоположение границ которого описано  
(далее - объект)

## Раздел 1

Сведения об объекте		
№ п/п	Характеристики объекта	Описание характеристик
1	2	3
1	Местоположение объекта	Воронежская область, Аннинский муниципальный район, Берёзовское сельское поселение
2	Площадь объекта $\pm$ величина погрешности определения площади ( $P \pm \text{Дельта } P$ )	240391+/-8580м <sup>2</sup>
3	Иные характеристики объекта	-

## Раздел 2

Сведения о местоположении границ объекта					
1. Система координат: МСК - 36, зона 2					
2. Сведения о характерных точках границ объекта					
Обозначение характерных точек границ	Координаты, м		Метод определения координат характерной точки	Средняя квадратическая погрешность положения характерной точки (M <sub>t</sub> ), м	Описание обозначения точки на местности (при наличии)
	X	Y			
1	2	3	4	5	6
1	476728.47	2160892.42	Картометрический	1.00	-
2	476716.53	2160897.78	Картометрический	1.00	-
3	476701.29	2160901.34	Картометрический	1.00	-
4	476683.79	2160890.61	Картометрический	1.00	-
5	476677.98	2160884.29	Картометрический	1.00	-
6	476675.13	2160877.37	Картометрический	1.00	-
7	476690.53	2160863.73	Картометрический	1.00	-
8	476696.53	2160867.89	Картометрический	1.00	-
9	476700.10	2160872.17	Картометрический	1.00	-
10	476705.60	2160881.44	Картометрический	1.00	-
11	476716.41	2160888.69	Картометрический	1.00	-
1	476728.47	2160892.42	Картометрический	1.00	-
12	476433.31	2160554.94	Картометрический	1.00	-
13	476469.20	2160606.18	Картометрический	1.00	-
14	476477.82	2160611.51	Картометрический	1.00	-
15	476485.33	2160618.33	Картометрический	1.00	-
16	476491.90	2160627.37	Картометрический	1.00	-
17	476495.48	2160636.78	Картометрический	1.00	-
18	476537.71	2160684.43	Картометрический	1.00	-
19	476576.97	2160730.10	Картометрический	1.00	-
20	476621.43	2160781.14	Картометрический	1.00	-
21	476664.06	2160830.09	Картометрический	1.00	-
22	476669.84	2160833.67	Картометрический	1.00	-
23	476674.58	2160837.60	Картометрический	1.00	-
24	476677.02	2160841.93	Картометрический	1.00	-
25	476677.67	2160846.18	Картометрический	1.00	-
26	476660.08	2160859.28	Картометрический	1.00	-
27	476655.88	2160857.65	Картометрический	1.00	-
28	476652.36	2160851.96	Картометрический	1.00	-
29	476647.97	2160843.95	Картометрический	1.00	-
30	476606.14	2160792.86	Картометрический	1.00	-
31	476563.60	2160740.89	Картометрический	1.00	-
32	476524.65	2160696.60	Картометрический	1.00	-

1	2	3	4	5	6
33	476482.16	2160648.29	Картометрический	1.00	-
34	476458.24	2160618.84	Картометрический	1.00	-
35	476420.20	2160568.88	Картометрический	1.00	-
36	476390.09	2160535.24	Картометрический	1.00	-
37	476354.07	2160499.61	Картометрический	1.00	-
38	476288.26	2160434.51	Картометрический	1.00	-
39	476219.99	2160366.98	Картометрический	1.00	-
40	476157.30	2160305.47	Картометрический	1.00	-
41	476104.42	2160253.29	Картометрический	1.00	-
42	476080.40	2160232.57	Картометрический	1.00	-
43	476059.17	2160218.76	Картометрический	1.00	-
44	476007.40	2160191.14	Картометрический	1.00	-
45	476016.06	2160183.79	Картометрический	1.00	-
46	476019.83	2160175.91	Картометрический	1.00	-
47	476070.34	2160202.16	Картометрический	1.00	-
48	476088.67	2160216.98	Картометрический	1.00	-
49	476116.30	2160239.12	Картометрический	1.00	-
50	476169.26	2160291.20	Картометрический	1.00	-
51	476232.61	2160353.26	Картометрический	1.00	-
52	476301.77	2160421.01	Картометрический	1.00	-
53	476367.52	2160486.16	Картометрический	1.00	-
54	476403.04	2160521.15	Картометрический	1.00	-
12	476433.31	2160554.94	Картометрический	1.00	-
55	474652.90	2162707.35	Картометрический	1.00	-
56	474635.41	2162746.75	Картометрический	1.00	-
57	474616.92	2162788.41	Картометрический	1.00	-
58	474600.01	2162826.51	Картометрический	1.00	-
59	474583.21	2162864.35	Картометрический	1.00	-
60	474567.34	2162900.11	Картометрический	1.00	-
61	474548.94	2162941.50	Картометрический	1.00	-
62	474528.79	2162987.70	Картометрический	1.00	-
63	474512.03	2163026.12	Картометрический	5.00	-
64	474495.24	2163064.62	Картометрический	5.00	-
65	474479.48	2163101.95	Картометрический	5.00	-
66	474468.20	2163127.64	Картометрический	5.00	-
67	474451.60	2163165.44	Картометрический	5.00	-
68	474434.39	2163204.67	Картометрический	5.00	-
69	474417.04	2163244.22	Картометрический	5.00	-
70	474402.26	2163277.92	Картометрический	5.00	-
71	474390.97	2163303.57	Картометрический	5.00	-
72	474374.66	2163340.82	Картометрический	5.00	-
73	474359.50	2163375.88	Картометрический	5.00	-
74	474345.84	2163408.42	Картометрический	5.00	-
75	474332.31	2163438.77	Картометрический	5.00	-
76	474318.02	2163471.09	Картометрический	5.00	-
77	474303.73	2163503.41	Картометрический	5.00	-
78	474288.56	2163536.24	Картометрический	5.00	-

1	2	3	4	5	6
79	474270.11	2163578.49	Картометрический	5.00	-
80	474251.38	2163621.36	Картометрический	5.00	-
81	474236.81	2163654.73	Картометрический	5.00	-
82	474215.04	2163708.96	Картометрический	5.00	-
83	474184.42	2163785.23	Картометрический	5.00	-
84	474151.49	2163861.96	Картометрический	5.00	-
85	474128.89	2163913.34	Картометрический	5.00	-
86	474107.55	2163961.87	Картометрический	5.00	-
87	474085.68	2164011.61	Картометрический	5.00	-
88	474064.25	2164060.36	Картометрический	5.00	-
89	474044.98	2164104.20	Картометрический	5.00	-
90	474026.17	2164147.00	Картометрический	5.00	-
91	474009.62	2164184.66	Картометрический	5.00	-
92	473989.67	2164229.84	Картометрический	5.00	-
93	473969.21	2164276.17	Картометрический	5.00	-
94	473948.26	2164324.28	Картометрический	5.00	-
95	473925.77	2164375.27	Картометрический	5.00	-
96	473904.80	2164422.03	Картометрический	5.00	-
97	473885.27	2164467.60	Картометрический	5.00	-
98	473870.31	2164500.13	Картометрический	5.00	-
99	473858.35	2164528.45	Картометрический	5.00	-
100	473857.65	2164531.55	Картометрический	5.00	-
101	473857.65	2164535.22	Картометрический	5.00	-
102	473858.52	2164539.83	Картометрический	5.00	-
103	473861.16	2164549.91	Картометрический	5.00	-
104	473861.55	2164551.39	Картометрический	5.00	-
105	473869.05	2164557.27	Картометрический	5.00	-
106	473968.52	2164607.72	Картометрический	5.00	-
107	474042.03	2164651.42	Картометрический	5.00	-
108	474087.47	2164678.31	Картометрический	5.00	-
109	474208.34	2164753.42	Картометрический	1.00	-
110	474242.21	2164775.32	Картометрический	1.00	-
111	474279.18	2164800.10	Картометрический	1.00	-
112	474346.31	2164851.53	Картометрический	1.00	-
113	474386.36	2164883.97	Картометрический	1.00	-
114	474569.05	2165032.01	Картометрический	1.00	-
115	474746.16	2165177.66	Картометрический	1.00	-
116	474742.06	2165189.24	Картометрический	1.00	-
117	474865.88	2165289.54	Картометрический	1.00	-
118	474928.29	2165338.81	Картометрический	1.00	-
119	474952.49	2165356.48	Картометрический	1.00	-
120	474977.43	2165373.42	Картометрический	1.00	-
121	474975.06	2165351.73	Картометрический	1.00	-
122	474981.27	2165356.99	Картометрический	1.00	-
123	474981.23	2165361.29	Картометрический	1.00	-
124	474981.74	2165362.27	Картометрический	1.00	-
125	475005.29	2165375.61	Картометрический	1.00	-
126	475139.81	2165456.74	Картометрический	1.00	-

1	2	3	4	5	6
127	475230.31	2165508.10	Картометрический	1.00	-
128	475259.41	2165524.18	Картометрический	1.00	-
129	475734.23	2165786.61	Картометрический	1.00	-
130	475740.87	2165785.84	Картометрический	1.00	-
131	475742.94	2165785.34	Картометрический	1.00	-
132	475753.82	2165792.41	Картометрический	1.00	-
133	475754.21	2165794.24	Картометрический	1.00	-
134	475757.14	2165800.42	Картометрический	1.00	-
135	475762.19	2165803.33	Картометрический	1.00	-
136	475800.48	2165825.39	Картометрический	1.00	-
137	476012.94	2165942.99	Картометрический	1.00	-
138	476125.57	2166004.79	Картометрический	5.00	-
139	476234.65	2166064.92	Картометрический	5.00	-
140	476541.24	2166233.94	Картометрический	5.00	-
141	476810.91	2166382.01	Картометрический	5.00	-
142	476864.20	2166410.03	Картометрический	5.00	-
143	476912.66	2166433.90	Картометрический	5.00	-
144	476945.05	2166449.74	Картометрический	5.00	-
145	477000.28	2166474.17	Картометрический	5.00	-
146	477061.27	2166501.37	Картометрический	5.00	-
147	477226.33	2166568.33	Картометрический	5.00	-
148	477637.90	2166730.92	Картометрический	5.00	-
149	477639.35	2166730.60	Картометрический	5.00	-
150	477644.22	2166728.42	Картометрический	5.00	-
151	477647.01	2166726.61	Картометрический	5.00	-
152	477656.60	2166730.39	Картометрический	5.00	-
153	477657.06	2166733.45	Картометрический	5.00	-
154	477658.77	2166738.19	Картометрический	5.00	-
155	477667.01	2166741.54	Картометрический	5.00	-
156	477843.60	2166813.42	Картометрический	5.00	-
157	477985.35	2166871.93	Картометрический	5.00	-
158	478461.92	2167066.47	Картометрический	5.00	-
159	478589.06	2167117.42	Картометрический	5.00	-
160	478791.73	2167198.88	Картометрический	5.00	-
161	478870.47	2167231.38	Картометрический	5.00	-
162	478924.26	2167257.13	Картометрический	5.00	-
163	478924.61	2167257.06	Картометрический	5.00	-
164	478931.49	2167252.59	Картометрический	5.00	-
165	478935.53	2167254.64	Картометрический	5.00	-
166	478942.79	2167258.33	Картометрический	5.00	-
167	478934.98	2167278.08	Картометрический	5.00	-
168	478929.61	2167291.85	Картометрический	5.00	-
169	478925.56	2167288.98	Картометрический	5.00	-
170	478926.17	2167284.56	Картометрический	5.00	-
171	478925.72	2167283.12	Картометрический	5.00	-
172	478914.42	2167276.03	Картометрический	5.00	-
173	478861.29	2167249.45	Картометрический	5.00	-
174	478783.26	2167215.67	Картометрический	5.00	-

1	2	3	4	5	6
175	478581.61	2167137.46	Картометрический	5.00	-
176	478454.94	2167086.65	Картометрический	5.00	-
177	477978.85	2166891.76	Картометрический	5.00	-
178	477835.46	2166834.06	Картометрический	5.00	-
179	477650.20	2166760.57	Картометрический	5.00	-
180	477219.09	2166589.80	Картометрический	5.00	-
181	477053.69	2166522.55	Картометрический	5.00	-
182	477052.67	2166522.76	Картометрический	5.00	-
183	477051.21	2166523.72	Картометрический	5.00	-
184	477050.37	2166524.62	Картометрический	5.00	-
185	477037.99	2166519.53	Картометрический	5.00	-
186	477037.71	2166517.83	Картометрический	5.00	-
187	477036.96	2166515.15	Картометрический	5.00	-
188	477035.94	2166514.05	Картометрический	5.00	-
189	476985.01	2166492.26	Картометрический	5.00	-
190	476935.45	2166469.90	Картометрический	5.00	-
191	476922.47	2166471.56	Картометрический	5.00	-
192	476919.72	2166471.90	Картометрический	5.00	-
193	476905.52	2166465.45	Картометрический	5.00	-
194	476904.94	2166461.43	Картометрический	5.00	-
195	476903.93	2166454.42	Картометрический	5.00	-
196	476855.09	2166430.24	Картометрический	5.00	-
197	476799.76	2166401.67	Картометрический	5.00	-
198	476530.66	2166252.98	Картометрический	5.00	-
199	476115.41	2166022.58	Картометрический	5.00	-
200	476004.08	2165961.11	Картометрический	1.00	-
201	475740.19	2165813.50	Картометрический	1.00	-
202	475732.49	2165809.34	Картометрический	1.00	-
203	475731.04	2165809.53	Картометрический	1.00	-
204	475728.07	2165810.52	Картометрический	1.00	-
205	475722.36	2165807.67	Картометрический	1.00	-
206	475721.36	2165805.56	Картометрический	1.00	-
207	475720.31	2165803.78	Картометрический	1.00	-
208	475715.71	2165799.62	Картометрический	1.00	-
209	475123.41	2165473.75	Картометрический	1.00	-
210	475040.02	2165427.14	Картометрический	1.00	-
211	475017.95	2165414.41	Картометрический	1.00	-
212	475000.75	2165404.17	Картометрический	1.00	-
213	474975.59	2165386.91	Картометрический	1.00	-
214	474920.32	2165348.55	Картометрический	1.00	-
215	474842.99	2165286.00	Картометрический	1.00	-
216	474737.16	2165201.01	Картометрический	1.00	-
217	474554.62	2165049.88	Картометрический	1.00	-
218	474504.38	2165008.91	Картометрический	1.00	-
219	474371.80	2164900.79	Картометрический	1.00	-
220	474332.88	2164869.78	Картометрический	1.00	-
221	474265.02	2164818.37	Картометрический	1.00	-
222	474232.17	2164795.26	Картометрический	1.00	-

1	2	3	4	5	6
223	474195.98	2164771.61	Картометрический	1.00	-
224	474074.76	2164695.88	Картометрический	5.00	-
225	473957.81	2164627.60	Картометрический	5.00	-
226	473860.19	2164577.62	Картометрический	5.00	-
227	473800.07	2164549.84	Картометрический	5.00	-
228	473656.49	2164487.42	Картометрический	5.00	-
229	473531.72	2164440.28	Картометрический	5.00	-
230	473435.83	2164408.18	Картометрический	5.00	-
231	473393.06	2164393.51	Картометрический	5.00	-
232	473190.79	2164328.82	Картометрический	5.00	-
233	472866.63	2164220.85	Картометрический	5.00	-
234	472400.16	2164065.49	Картометрический	5.00	-
235	472080.01	2163961.06	Картометрический	5.00	-
236	472032.10	2163946.44	Картометрический	5.00	-
237	471832.89	2163880.54	Картометрический	5.00	-
238	471805.96	2163870.17	Картометрический	5.00	-
239	471748.14	2163845.72	Картометрический	5.00	-
240	471641.77	2163800.74	Картометрический	5.00	-
241	471545.29	2163760.39	Картометрический	5.00	-
242	471493.38	2163735.83	Картометрический	5.00	-
243	471452.93	2163715.53	Картометрический	5.00	-
244	471426.47	2163701.02	Картометрический	5.00	-
245	471406.36	2163688.53	Картометрический	5.00	-
246	471403.31	2163686.65	Картометрический	5.00	-
247	471407.35	2163676.29	Картометрический	5.00	-
248	471411.33	2163666.03	Картометрический	5.00	-
249	471416.05	2163669.16	Картометрический	5.00	-
250	471436.06	2163681.51	Картометрический	5.00	-
251	471463.66	2163696.58	Картометрический	5.00	-
252	471501.45	2163715.23	Картометрический	5.00	-
253	471554.47	2163740.04	Картометрический	5.00	-
254	471648.48	2163781.15	Картометрический	5.00	-
255	471755.48	2163826.85	Картометрический	5.00	-
256	471813.46	2163849.73	Картометрический	5.00	-
257	471837.97	2163858.61	Картометрический	5.00	-
258	472026.46	2163920.08	Картометрический	5.00	-
259	472407.40	2164044.48	Картометрический	5.00	-
260	473197.84	2164307.56	Картометрический	5.00	-
261	473400.17	2164371.15	Картометрический	5.00	-
262	473444.60	2164385.53	Картометрический	5.00	-
263	473539.64	2164418.71	Картометрический	5.00	-
264	473664.87	2164466.62	Картометрический	5.00	-
265	473816.00	2164529.16	Картометрический	5.00	-
266	473824.88	2164528.07	Картометрический	5.00	-
267	473831.00	2164525.67	Картометрический	5.00	-
268	473833.88	2164525.49	Картометрический	5.00	-
269	473836.73	2164524.85	Картометрический	5.00	-
270	473838.66	2164524.13	Картометрический	5.00	-

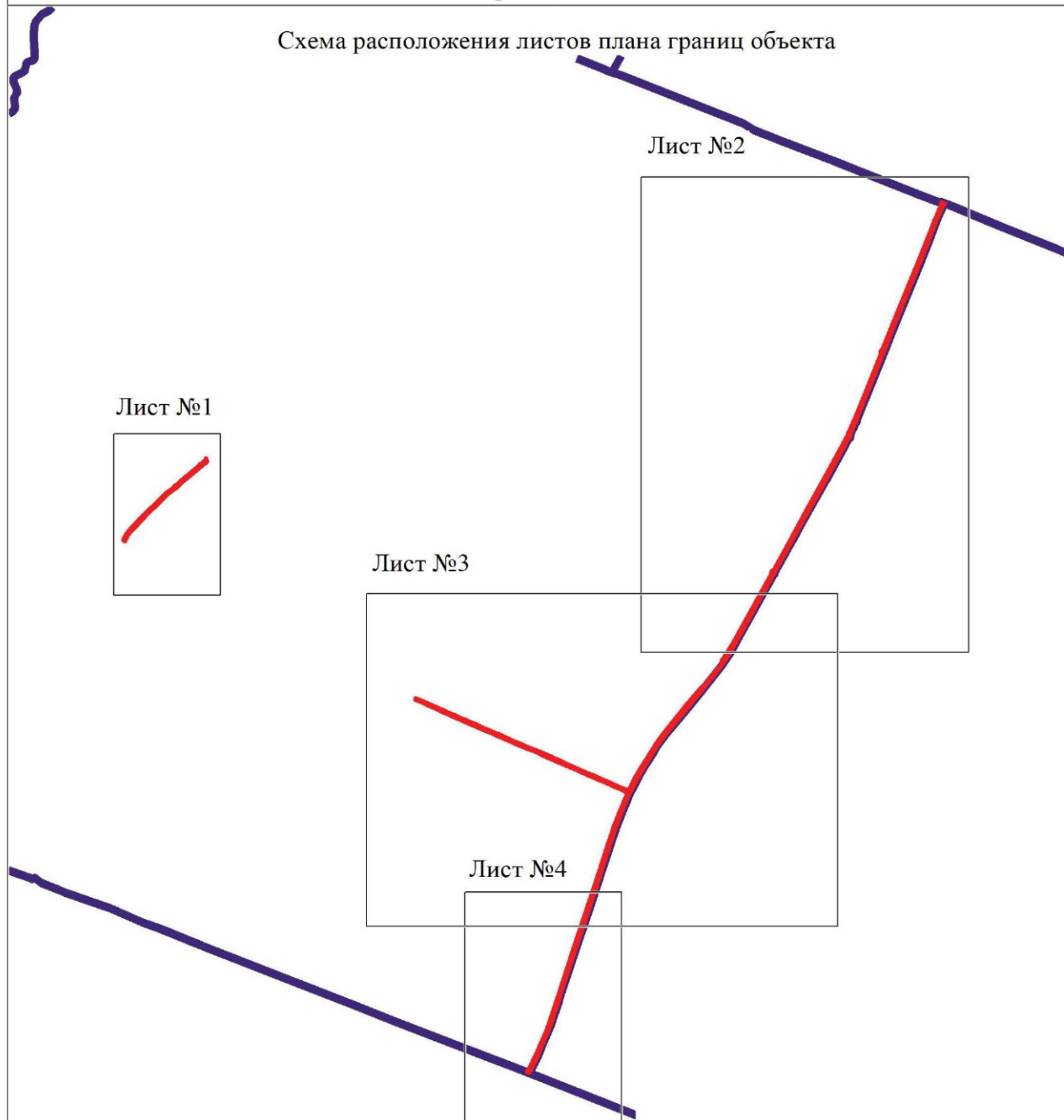
1	2	3	4	5	6
271	473840.62	2164522.59	Картометрический	5.00	-
272	473849.90	2164501.77	Картометрический	5.00	-
273	473861.93	2164474.25	Картометрический	5.00	-
274	473876.94	2164439.91	Картометрический	5.00	-
275	473892.94	2164402.75	Картометрический	5.00	-
276	473909.71	2164363.81	Картометрический	5.00	-
277	473925.41	2164329.11	Картометрический	5.00	-
278	473941.13	2164293.46	Картометрический	5.00	-
279	473956.82	2164256.57	Картометрический	5.00	-
280	473975.06	2164215.07	Картометрический	5.00	-
281	473990.05	2164180.95	Картометрический	5.00	-
282	474005.60	2164145.56	Картометрический	5.00	-
283	474018.75	2164115.63	Картометрический	5.00	-
284	474031.50	2164086.42	Картометрический	5.00	-
285	474046.70	2164051.61	Картометрический	5.00	-
286	474058.84	2164023.86	Картометрический	5.00	-
287	474075.70	2163985.29	Картометрический	5.00	-
288	474093.78	2163943.93	Картометрический	5.00	-
289	474113.06	2163899.82	Картометрический	5.00	-
290	474132.64	2163855.03	Картометрический	5.00	-
291	474152.36	2163810.97	Картометрический	5.00	-
292	474167.02	2163778.21	Картометрический	5.00	-
293	474184.48	2163733.64	Картометрический	5.00	-
294	474196.60	2163702.73	Картометрический	5.00	-
295	474207.52	2163674.86	Картометрический	5.00	-
296	474218.38	2163647.14	Картометрический	5.00	-
297	474232.78	2163614.17	Картометрический	5.00	-
298	474246.02	2163583.58	Картометрический	5.00	-
299	474260.62	2163550.10	Картометрический	5.00	-
300	474273.85	2163519.76	Картометрический	5.00	-
301	474286.80	2163489.99	Картометрический	5.00	-
302	474298.57	2163462.94	Картометрический	5.00	-
303	474312.84	2163430.15	Картометрический	5.00	-
304	474328.12	2163395.05	Картометрический	5.00	-
305	474344.84	2163356.64	Картометрический	5.00	-
306	474358.15	2163325.56	Картометрический	5.00	-
307	474371.49	2163295.43	Картометрический	5.00	-
308	474383.78	2163267.20	Картометрический	5.00	-
309	474396.90	2163238.22	Картометрический	5.00	-
310	474411.31	2163205.74	Картометрический	5.00	-
311	474424.68	2163175.61	Картометрический	5.00	-
312	474441.37	2163138.00	Картометрический	5.00	-
313	474455.43	2163106.32	Картометрический	5.00	-
314	474471.11	2163070.99	Картометрический	5.00	-
315	474486.91	2163033.47	Картометрический	5.00	-
316	474502.43	2162999.14	Картометрический	1.00	-
317	474517.40	2162966.72	Картометрический	1.00	-
318	474532.46	2162932.80	Картометрический	1.00	-

1	2	3	4	5	6
319	474547.90	2162898.68	Картометрический	1.00	-
320	474565.91	2162858.89	Картометрический	1.00	-
321	474584.16	2162818.56	Картометрический	1.00	-
322	474598.58	2162786.71	Картометрический	1.00	-
323	474618.47	2162742.76	Картометрический	1.00	-
324	474636.05	2162703.92	Картометрический	1.00	-
325	474644.28	2162705.56	Картометрический	1.00	-
55	474652.90	2162707.35	Картометрический	1.00	-
3. Сведения о характерных точках части (частей) границы объекта					
Обозначение характерных точек части границы	Координаты, м		Метод определения координат характерной точки	Средняя квадратическая погрешность положения характерной точки (M <sub>t</sub> ), м	Описание обозначения точки на местности (при наличии)
	X	Y			
1	2	3	4	5	6
Часть №					
-	-	-	-	-	-



## План границ объекта

## Схема расположения листов плана границ объекта



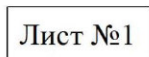
Используемые условные знаки и обозначения:



границы территориальной зоны



границы муниципального образования



Лист №1

область и номер листа плана границ объекта

Масштаб 1:50000

Заместитель руководителя БУВО «Нормативно-проектный центр»

Подпись



А.В. Ромашов Дата « 27 » января 2020 г.

Место для оттиска печати (при наличии) лица, составившего описание местоположения границ объекта






Используемые условные знаки и обозначения:

- границы территориальной зоны
- границы муниципального образования
- характерная точка границ территориальной зоны

Масштаб 1:5000

Заместитель руководителя БУВО «Нормативно-проектный центр»  
 Подпись: *[Signature]* А.В. Романов Дата « 27 » января 2020 г.  
 Место для отрыва копий (или сканирования) листа, составленного описании местоположения границ объекта





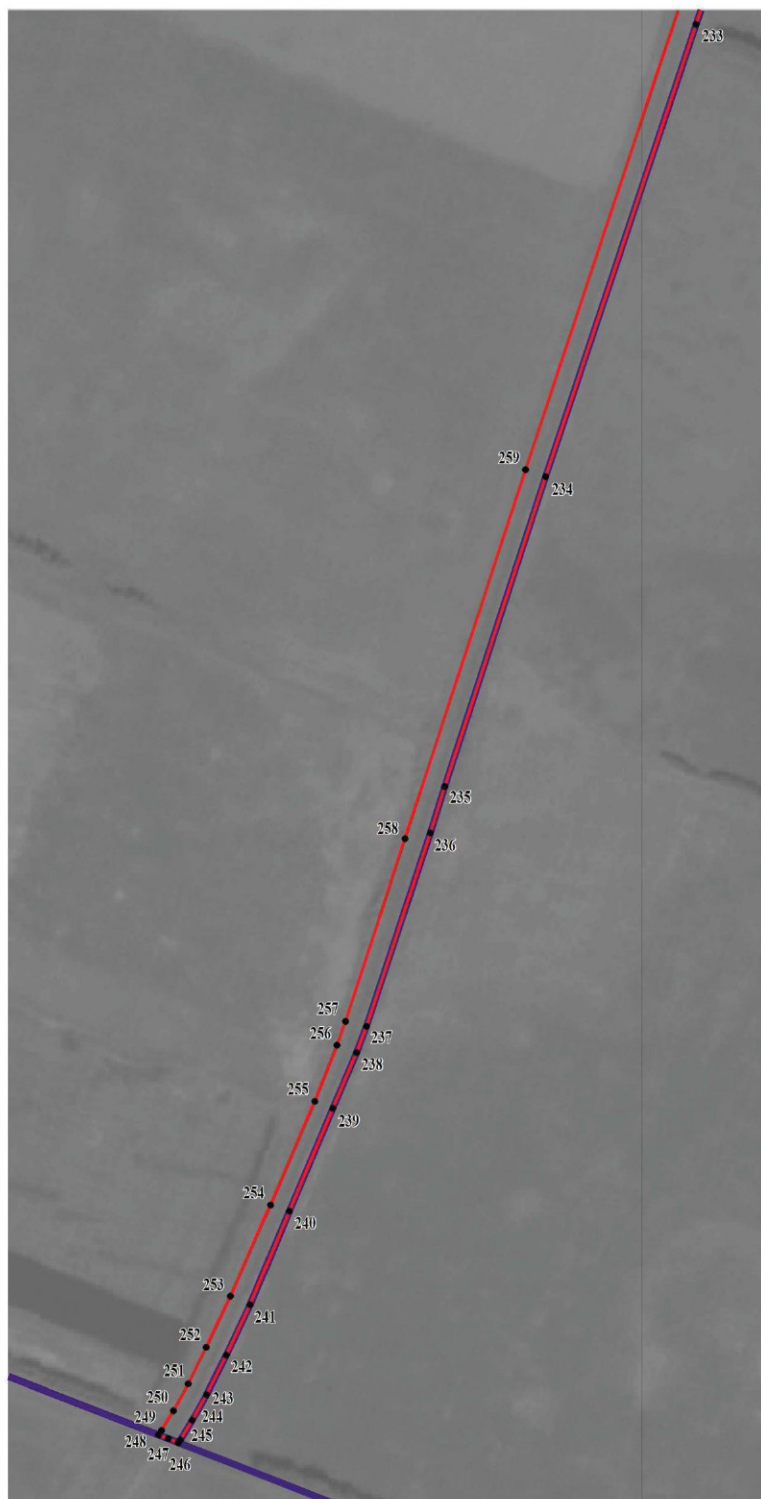
Используемые условные знаки и обозначения:  
— граница территориальной зоны  
— граница муниципального образования  
— характеристика точек границ территориальной зоны

Заместитель руководителя Бюро «Нормативно-проектный центр»  
Полковник Попов А.К. Рощиново Дата и № \_\_\_\_\_ января 2020 г.  
Место для отнесения к государственному кадастру границ области  
и составления описания местоположения границ области



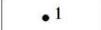
Масштаб 1:5000

## План границ объекта

Лист №4



Используемые условные знаки и обозначения:

- |   |   |
|---|---|
|  | границы территориальной зоны                  |
|  | границы муниципального образования            |
|  | характерная точка границ территориальной зоны |

Масштаб 1:5000

Заместитель руководителя БУВО «Нормативно-проектный центр»

Подпись  А.В. Ромашов Дата « 27 » января 2020 г.

Место для оттиска печати (при наличии) лица, составившего описание местоположения границ объекта



## ОПИСАНИЕ МЕСТОПОЛОЖЕНИЯ ГРАНИЦ

Зона сельскохозяйственного производства - СХ2

---

(наименование объекта, местоположение границ которого описано  
(далее - объект)

## Раздел 1

Сведения об объекте		
№ п/п	Характеристики объекта	Описание характеристик
1	2	3
1	Местоположение объекта	Воронежская область, Аннинский муниципальный район, Берёзовское сельское поселение
2	Площадь объекта $\pm$ величина погрешности определения площади ( $P \pm \text{Дельта } P$ )	799636 $\pm$ -15649м <sup>2</sup>
3	Иные характеристики объекта	-

## Раздел 2

Сведения о местоположении границ объекта					
1. Система координат: МСК - 36, зона 2					
2. Сведения о характерных точках границ объекта					
Обозначение характерных точек границ	Координаты, м		Метод определения координат характерной точки	Средняя квадратическая погрешность положения характерной точки (Mt), м	Описание обозначения точки на местности (при наличии)
	X	Y			
1	2	3	4	5	6
1	478714.49	2161726.89	Картометрический	1.00	-
2	478642.41	2161831.12	Картометрический	1.00	-
3	478417.08	2161912.48	Картометрический	1.00	-
4	478329.19	2161946.38	Картометрический	1.00	-
5	478289.89	2161904.49	Картометрический	1.00	-
6	478194.92	2161803.23	Картометрический	1.00	-
7	478141.73	2161752.22	Картометрический	1.00	-
8	478094.52	2161724.59	Картометрический	1.00	-
9	478045.01	2161694.99	Картометрический	1.00	-
10	478075.01	2161626.59	Картометрический	1.00	-
11	478097.66	2161625.95	Картометрический	1.00	-
12	478119.95	2161621.76	Картометрический	1.00	-
13	478124.21	2161616.86	Картометрический	1.00	-
14	478140.07	2161632.33	Картометрический	1.00	-
15	478269.72	2161607.13	Картометрический	1.00	-
16	478284.71	2161551.93	Картометрический	1.00	-
17	478312.04	2161545.52	Картометрический	1.00	-
18	478350.34	2161556.62	Картометрический	1.00	-
19	478399.51	2161575.10	Картометрический	1.00	-
20	478460.01	2161598.24	Картометрический	1.00	-
21	478499.82	2161616.35	Картометрический	1.00	-
22	478579.33	2161641.46	Картометрический	1.00	-
1	478714.49	2161726.89	Картометрический	1.00	-
23	477828.46	2160620.29	Картометрический	1.00	-
24	477814.09	2160789.28	Картометрический	1.00	-
25	477801.88	2160909.61	Картометрический	1.00	-
26	477770.62	2161134.75	Картометрический	1.00	-
27	477756.09	2161254.88	Картометрический	1.00	-
28	477628.68	2161239.39	Картометрический	1.00	-
29	477568.83	2161222.66	Картометрический	1.00	-
30	477506.90	2161240.83	Картометрический	1.00	-
31	477440.12	2161239.36	Картометрический	1.00	-
32	477441.32	2161207.88	Картометрический	1.00	-

1	2	3	4	5	6
33	477248.19	2161163.54	Картометрический	1.00	-
34	477258.05	2160809.43	Картометрический	1.00	-
35	477268.47	2160557.50	Картометрический	1.00	-
36	477458.06	2160585.29	Картометрический	1.00	-
37	477650.36	2160602.08	Картометрический	1.00	-
38	477750.62	2160613.74	Картометрический	1.00	-
23	477828.46	2160620.29	Картометрический	1.00	-
39	475830.13	2159385.85	Картометрический	5.00	-
40	475787.47	2159477.66	Картометрический	5.00	-
41	475725.81	2159610.37	Картометрический	1.00	-
42	475604.79	2159870.83	Картометрический	1.00	-
43	475599.93	2159881.29	Картометрический	1.00	-
44	475500.51	2159829.32	Картометрический	1.00	-
45	475483.32	2159820.33	Картометрический	1.00	-
46	475431.33	2159889.59	Картометрический	1.00	-
47	475402.06	2159934.84	Картометрический	1.00	-
48	475380.88	2159970.66	Картометрический	1.00	-
49	475360.69	2160003.79	Картометрический	1.00	-
50	475373.87	2160010.14	Картометрический	1.00	-
51	475361.92	2160035.25	Картометрический	1.00	-
52	475300.31	2160004.90	Картометрический	1.00	-
53	475267.00	2160057.33	Картометрический	1.00	-
54	475238.47	2160020.87	Картометрический	1.00	-
55	475165.87	2159980.64	Картометрический	1.00	-
56	475289.26	2159654.80	Картометрический	1.00	-
57	475289.30	2159654.70	Картометрический	1.00	-
58	475307.94	2159610.82	Картометрический	1.00	-
59	475449.93	2159279.50	Картометрический	5.00	-
60	475765.77	2159416.65	Картометрический	5.00	-
39	475830.13	2159385.85	Картометрический	5.00	-
61	475782.73	2161048.72	Картометрический	1.00	-
62	475780.09	2161221.95	Картометрический	1.00	-
63	475775.46	2161258.10	Картометрический	1.00	-
64	475770.18	2161303.29	Картометрический	1.00	-
65	475769.52	2161369.66	Картометрический	1.00	-
66	475735.39	2161369.72	Картометрический	1.00	-
67	475707.26	2161371.24	Картометрический	1.00	-
68	475641.10	2161374.81	Картометрический	1.00	-
69	475636.14	2161211.54	Картометрический	1.00	-
70	475631.19	2161048.28	Картометрический	1.00	-
71	475760.03	2161048.73	Картометрический	1.00	-
61	475782.73	2161048.72	Картометрический	1.00	-
72	475369.85	2164946.63	Картометрический	1.00	-
73	475376.58	2165017.62	Картометрический	1.00	-
74	475225.48	2165103.27	Картометрический	1.00	-

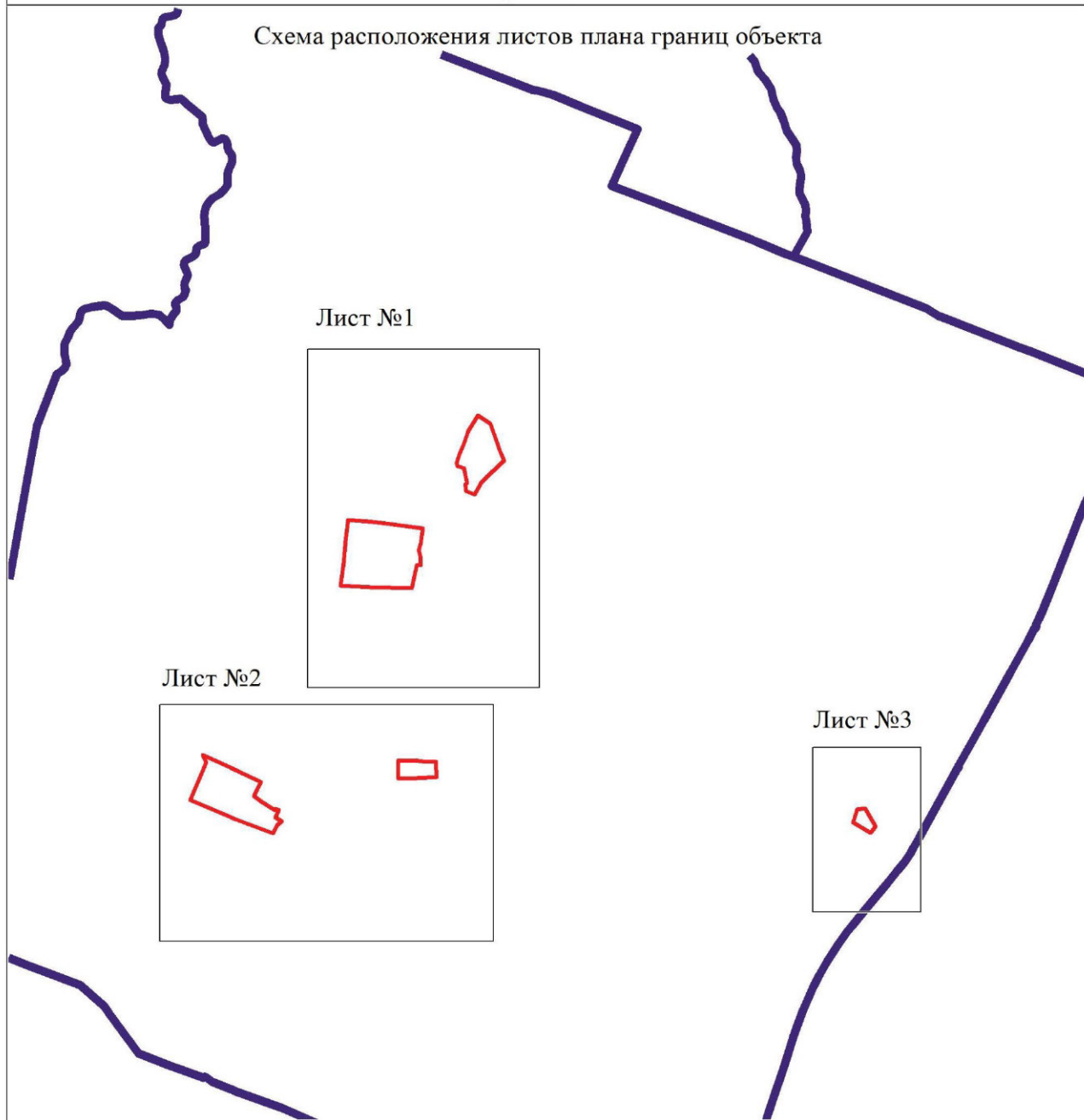
1	2	3	4	5	6
75	475167.73	2165062.14	Картометрический	1.00	-
76	475258.90	2164915.54	Картометрический	1.00	-
72	475369.85	2164946.63	Картометрический	1.00	-
3. Сведения о характерных точках части (частей) границы объекта					
Обозначение характерных точек части границы	Координаты, м		Метод определения координат характерной точки	Средняя квадратическая погрешность положения характерной точки (Mt), м	Описание обозначения точки на местности (при наличии)
	X	Y			
1	2	3	4	5	6
Часть №					
-	-	-	-	-	-



## Раздел 4

## План границ объекта

## Схема расположения листов плана границ объекта



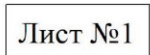
Используемые условные знаки и обозначения:



границы территориальной зоны



границы муниципального образования



область и номер листа плана границ объекта

Масштаб 1:50000

Заместитель руководителя БУВО «Нормативно-проектный центр»

Подпись  А.В. Ромашов Дата « 27 » января 2020 г.

Место для оттиска печати (при наличии) лица, составившего описание местоположения границ объекта





План границ объекта

Лист №1




Используемые условные знаки и обозначения:

- |   |   |
|---|---|
|  | границы территориальной зоны                  |
|  | характерная точка границ территориальной зоны |

Масштаб 1:5000

Заместитель руководителя БУВО «Нормативно-проектный центр»

Подпись  А.В. Ромашов Дата « 27 » января 2020 г.

Место для оттиска печати (при наличии) лица, составившего описание местоположения границ объекта



План грании объекта  
Лист №2



Используемые условные знаки и обозначения:  
 ————— граница территориальной зоны  
 • 1 ————— характеристика точки грании территориальной зоны

Заместитель руководителя БУВО «Нормативно-проектный центр»  
 Подпись: *А.В. Романов* Дата « 27 » января 2020 г.  
 Место для отгиска печати (для дальнейшей даты, составившего описание местоположения грании объекта)



Масштаб 1:5000

## План границ объекта


Лист №3



Используемые условные знаки и обозначения:



границы территориальной зоны



характерная точка границ территориальной зоны

Масштаб 1:5000

Заместитель руководителя БУВО «Нормативно-проектный центр»

Подпись  А.В. Ромашов Дата « 27 » января 2020 г.

Место для оттиска печати (при наличии) лица, составившего описание местоположения границ объекта



## ОПИСАНИЕ МЕСТОПОЛОЖЕНИЯ ГРАНИЦ

Зона обработки, утилизации, обезвреживания, размещения твердых коммунальных отходов - СН2

(наименование объекта, местоположение границ которого описано  
(далее - объект)

## Раздел 1

Сведения об объекте		
№ п/п	Характеристики объекта	Описание характеристик
1	2	3
1	Местоположение объекта	Воронежская область, Аннинский муниципальный район, Берёзовское сельское поселение
2	Площадь объекта $\pm$ величина погрешности определения площади ( $P \pm \Delta P$ )	5693 $\pm$ 1320м <sup>2</sup>
3	Иные характеристики объекта	-

## Раздел 2

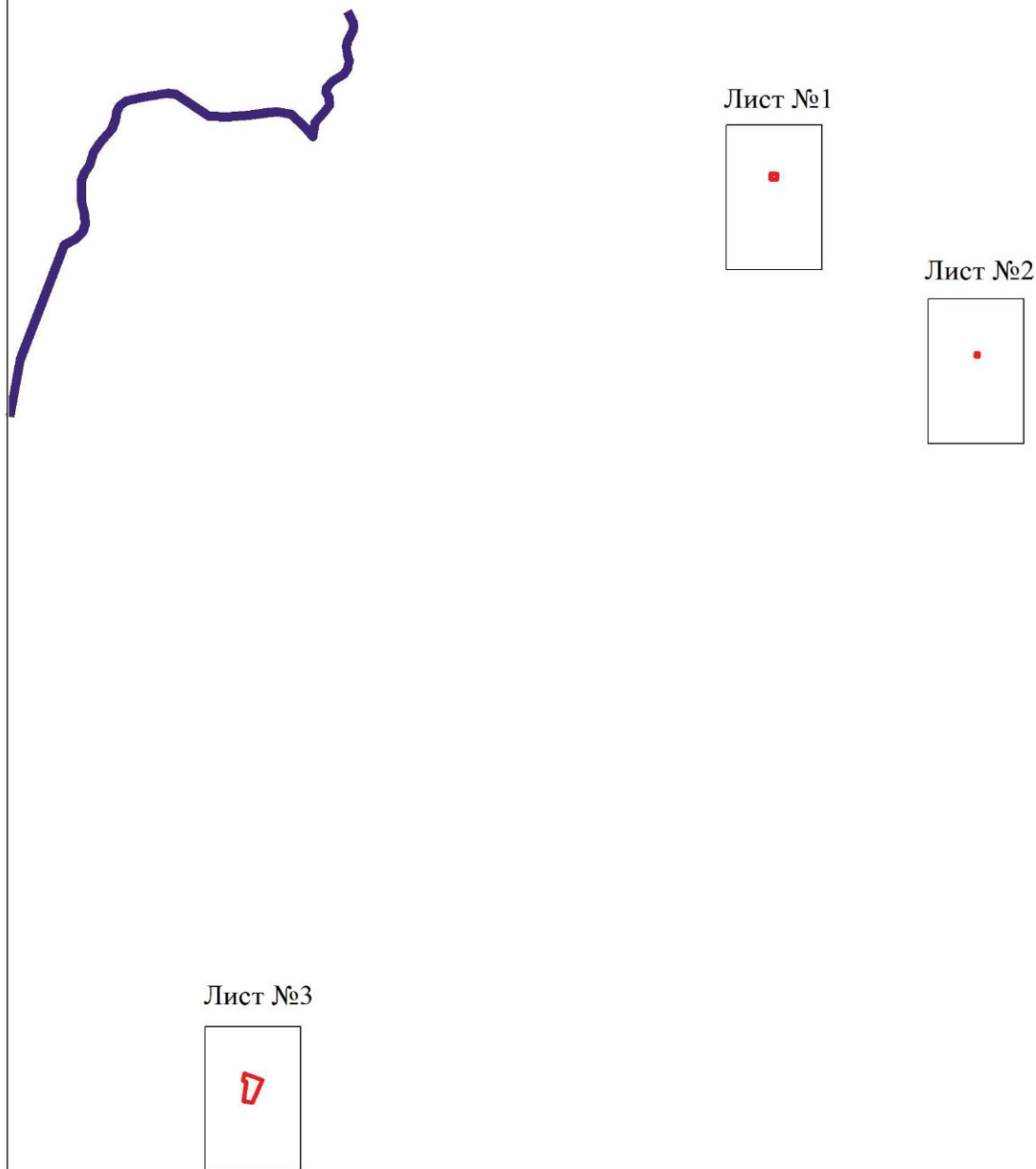
Сведения о местоположении границ объекта					
1. Система координат: МСК - 36, зона 2					
2. Сведения о характерных точках границ объекта					
Обозначение характерных точек границ	Координаты, м		Метод определения координат характерной точки	Средняя квадратическая погрешность положения характерной точки (Mt), м	Описание обозначения точки на местности (при наличии)
	X	Y			
1	2	3	4	5	6
1	479344.01	2160861.79	Картометрический	5.00	-
2	479342.20	2160887.18	Картометрический	5.00	-
3	479321.54	2160885.70	Картометрический	5.00	-
4	479323.35	2160860.31	Картометрический	5.00	-
1	479344.01	2160861.79	Картометрический	5.00	-
5	478654.13	2161650.95	Картометрический	1.00	-
6	478652.17	2161662.28	Картометрический	1.00	-
7	478638.87	2161659.98	Картометрический	1.00	-
8	478640.83	2161648.65	Картометрический	1.00	-
5	478654.13	2161650.95	Картометрический	1.00	-
9	475882.90	2158837.55	Картометрический	5.00	-
10	475858.39	2158905.87	Картометрический	5.00	-
11	475771.25	2158867.82	Картометрический	5.00	-
12	475778.39	2158833.49	Картометрический	5.00	-
13	475850.14	2158844.66	Картометрический	5.00	-
14	475857.71	2158830.98	Картометрический	5.00	-
9	475882.90	2158837.55	Картометрический	5.00	-
3. Сведения о характерных точках части (частей) границы объекта					
Обозначение характерных точек части границы	Координаты, м		Метод определения координат характерной точки	Средняя квадратическая погрешность положения характерной точки (Mt), м	Описание обозначения точки на местности (при наличии)
	X	Y			
1	2	3	4	5	6
Часть №					
-	-	-	-	-	-



## Раздел 4

## План границ объекта

## Схема расположения листов плана границ объекта



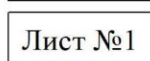
Используемые условные знаки и обозначения:



границы территориальной зоны



границы муниципального образования



область и номер листа плана границ объекта

Масштаб 1:25000

Заместитель руководителя БУВО «Нормативно-проектный центр»


Подпись  А.В. Ромашов Дата « 27 » января 2020 г.

Место для оттиска печати (при наличии) лица, составившего описание местоположения границ объекта



## План границ объекта


Лист №1



Используемые условные знаки и обозначения:



границы территориальной зоны



• 1

характерная точка границ территориальной зоны

Масштаб 1:2000

Заместитель руководителя БУВО «Нормативно-проектный центр»

Подпись  А.В. Ромашов Дата « 27 » января 2020 г.

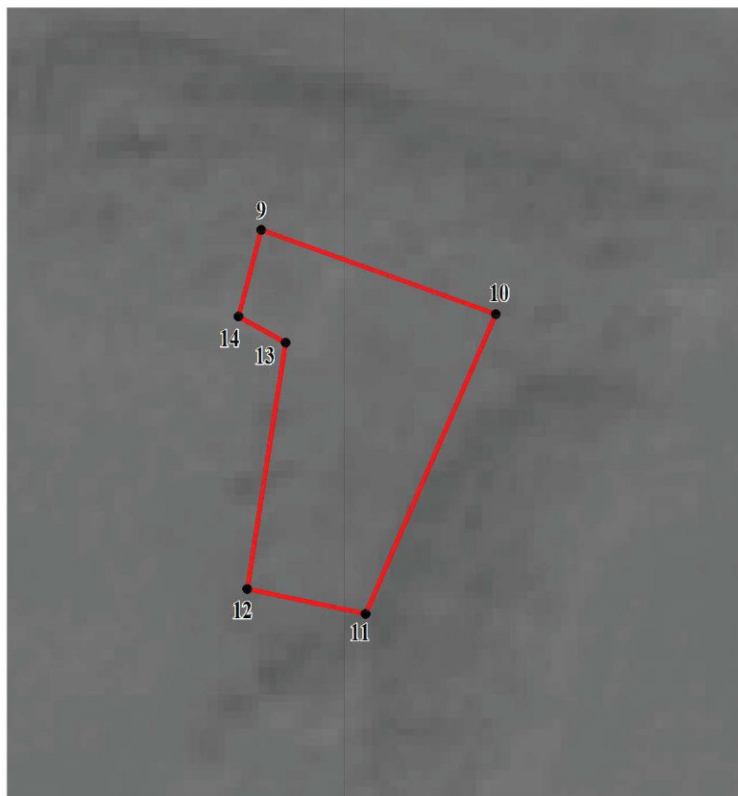
Место для оттиска печати (при наличии) лица, составившего описание местоположения границ объекта





## План границ объекта

Лист №3



Используемые условные знаки и обозначения:



границы территориальной зоны



характерная точка границ территориальной зоны

Масштаб 1:2000

Заместитель руководителя БУВО «Нормативно-проектный центр»

Подпись  А.В. Ромашов Дата « 27 » января 2020 г.

Место для оттиска печати (при наличии) лица, составившего описание местоположения границ объекта

