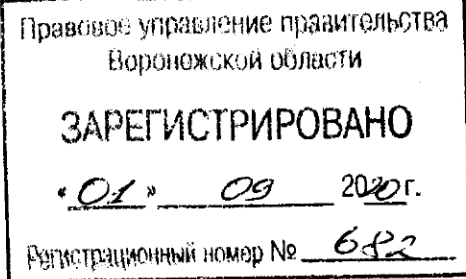




**ДЕПАРТАМЕНТ
АРХИТЕКТУРЫ И ГРАДОСТРОИТЕЛЬСТВА
ВОРОНЕЖСКОЙ ОБЛАСТИ**



ПРИКАЗ

21.08.2020

№ 45-01-04/627

г. Воронеж

**Об утверждении правил землепользования и застройки
Васильевского сельского поселения Аннинского муниципального района
Воронежской области**

В соответствии с Градостроительным кодексом Российской Федерации, Федеральным законом от 06.10.2003 № 131-ФЗ «Об общих принципах организации местного самоуправления в Российской Федерации», Законом Воронежской области от 07.07.2006 № 61-ОЗ «О регулировании градостроительной деятельности в Воронежской области», Законом Воронежской области от 20.12.2018 № 173-ОЗ «О перераспределении полномочий по утверждению правил землепользования и застройки между органами местного самоуправления поселений Воронежской области, городского округа город Нововоронеж, Борисоглебского городского округа и исполнительными органами государственной власти Воронежской области», постановлением правительства Воронежской области от 31.12.2014 № 1240 «Об утверждении Положения о департаменте архитектуры и градостроительства Воронежской области», на основании приказа департамента архитектуры и градостроительства Воронежской области от 01.03.2019 № 45-01-04/27 «О подготовке проектов правил землепользования и застройки поселений Аннинского, Бобровского, Верхнемамонского,

Верхнехавского, Воробьёвского, Каширского, Лискинского, Новоусманского, Ольховатского, Павловского, Панинского, Подгоренского, Рамонского, Семилукского и Хохольского муниципальных районов и городского округа город Нововоронеж Воронежской области», с учетом заключений о результатах публичных слушаний от 29.01.2020

п р и к а з ы в а ю:

1. Утвердить прилагаемые правила землепользования и застройки Васильевского сельского поселения Аннинского муниципального района Воронежской области.

2. Признать утратившими силу следующие решения Совета народных депутатов Васильевского сельского поселения Аннинского муниципального района Воронежской области:

- от 01.03.2011 № 12 «Об утверждении правил землепользования и застройки территории Васильевского сельского поселения Аннинского муниципального района Воронежской области»;

- от 04.02.2016 № 3 «О внесении изменений в решение Совета народных депутатов Васильевского сельского поселения Аннинского муниципального района Воронежской области от 01.03.2011 г. № 12 «Об утверждении Правил землепользования и застройки Васильевского сельского поселения Аннинского муниципального района Воронежской области»»;

- от 14.09.2016 № 31 «О внесении изменений в правила землепользования и застройки Васильевского сельского поселения Аннинского муниципального района Воронежской области»;

- от 07.12.2016 № 38 «О внесении изменений в правила землепользования и застройки Васильевского сельского поселения Аннинского муниципального района Воронежской области»;

- от 09.06.2017 № 18 «О внесении изменений в правила землепользования и застройки Васильевского сельского поселения Аннинского муниципального района Воронежской области»;

- от 16.04.2018 № 27 «О внесении изменений в правила землепользования и застройки Васильевского сельского поселения Аннинского муниципального района Воронежской области»;

- от 17.08.2018 № 46 «О внесении изменений в правила землепользования и застройки Васильевского сельского поселения Аннинского муниципального района Воронежской области»;

- от 06.12.2018 № 57 «О внесении изменений в правила землепользования и застройки Васильевского сельского поселения Аннинского муниципального района Воронежской области».

3. Контроль исполнения настоящего приказа оставляю за собой.

Заместитель руководителя департамента
архитектуры и градостроительства
Воронежской области – начальник отдела
территориального планирования



С.М. Беляева

УТВЕРЖДЕНЫ
приказом департамента
архитектуры и градостроительства
Воронежской области
от 21.08.2020 № 45-01-04/627

**ПРАВИЛА ЗЕМЛЕПОЛЬЗОВАНИЯ И ЗАСТРОЙКИ
ВАСИЛЬЕВСКОГО СЕЛЬСКОГО ПОСЕЛЕНИЯ
АННИНСКОГО МУНИЦИПАЛЬНОГО РАЙОНА
ВОРОНЕЖСКОЙ ОБЛАСТИ**

**ЧАСТЬ I. ПОРЯДОК ПРИМЕНЕНИЯ ПРАВИЛ
ЗЕМЛЕПОЛЬЗОВАНИЯ И ЗАСТРОЙКИ И ВНЕСЕНИЯ В НИХ
ИЗМЕНЕНИЙ**

Раздел 1. Общие положения

1. Предмет регулирования и цели подготовки Правил землепользования и застройки Васильевского сельского поселения Аннинского муниципального района Воронежской области

1. Правила землепользования и застройки Васильевского сельского поселения Аннинского муниципального района Воронежской области (далее – Правила) являются документом градостроительного зонирования, который утверждается нормативным правовым актом департамента архитектуры и градостроительства Воронежской области и в котором устанавливаются территориальные зоны, градостроительные регламенты, порядок применения такого документа и порядок внесения в него изменений.

2. Правила разработаны в соответствии с Градостроительным кодексом Российской Федерации (далее – ГрК РФ), Земельным кодексом Российской Федерации, Федеральным законом от 06.10.2003 № 131-ФЗ «Об общих принципах организации местного самоуправления в Российской Федерации», иными нормативными правовыми актами Российской Федерации, Воронежской области, муниципальными правовыми актами муниципального образования с учетом положений нормативных актов и

документов, определяющих основные направления социально-экономического и градостроительного развития муниципального образования, а также сведений Единого государственного реестра недвижимости, сведений, документов и материалов, содержащихся в государственных информационных системах обеспечения градостроительной деятельности.

3. Правила разработаны в целях:

- создания условий для устойчивого развития территории муниципального образования, сохранения окружающей среды и объектов культурного наследия;
- создания условий для планировки территории муниципального образования;
- обеспечения прав и законных интересов физических и юридических лиц, в том числе правообладателей земельных участков и объектов капитального строительства;
- создания условий для привлечения инвестиций, в том числе путем предоставления возможности выбора наиболее эффективных видов разрешенного использования земельных участков и объектов капитального строительства.

2. Основные понятия, используемые в Правилах

В настоящих Правилах используются основные понятия, установленные законодательством Российской Федерации.

3. Сфера применения Правил

1. Действие настоящих Правил распространяется на всю территорию Васильевского сельского поселения Аннинского муниципального района Воронежской области. Правила обязательны для соблюдения органами государственной власти, органами местного самоуправления, физическими и юридическими лицами, при осуществлении ими градостроительной деятельности на территории Васильевского

сельского поселения Аннинского муниципального района Воронежской области.

2. Настоящие Правила применяются наряду с:

- техническими регламентами и иными обязательными требованиями, установленными в соответствии с законодательством в целях обеспечения безопасности жизни и здоровья людей, надежности и безопасности зданий, строений и сооружений, сохранения окружающей природной среды и объектов культурного наследия;
- региональными и местными нормативами градостроительного проектирования.

4. Содержание и порядок применения Правил

1. Правила включают в себя:

- 1) порядок их применения и внесения изменений в Правила;
- 2) карту градостроительного зонирования;
- 3) градостроительные регламенты.

Обязательным приложением к настоящим Правилам являются сведения о границах территориальных зон, которые должны содержать графическое описание местоположения границ территориальных зон, перечень координат характерных точек этих границ в системе координат, используемой для ведения Единого государственного реестра недвижимости.

2. Порядок применения Правил и внесения в них изменений включает в себя положения:

- 1) о регулировании землепользования и застройки;
- 2) об изменении видов разрешенного использования земельных участков и объектов капитального строительства физическими и юридическими лицами;
- 3) о подготовке документации по планировке территории органами местного самоуправления;

- 4) о проведении общественных обсуждений или публичных слушаний по вопросам землепользования и застройки;
- 5) о внесении изменений в Правила;
- 6) о регулировании иных вопросов землепользования и застройки.

5. Использование объектов недвижимости, не соответствующих настоящим Правилам

1. Земельные участки или объекты капитального строительства, виды разрешенного использования, предельные (минимальные и (или) максимальные) размеры и предельные параметры которых не соответствуют градостроительному регламенту, могут использоваться без установления срока приведения их в соответствие с градостроительным регламентом, за исключением случаев, если использование таких земельных участков и объектов капитального строительства опасно для жизни или здоровья человека, для окружающей среды, объектов культурного наследия.

2. Реконструкция указанных в подпункте 1 настоящего пункта объектов капитального строительства может осуществляться только путем приведения таких объектов в соответствие с градостроительным регламентом или путем уменьшения их несоответствия предельным параметрам разрешенного строительства, реконструкции. Изменение видов разрешенного использования указанных земельных участков и объектов капитального строительства может осуществляться путем приведения их в соответствие с видами разрешенного использования земельных участков и объектов капитального строительства, установленными градостроительным регламентом.

3. В случае если использование указанных в подпункте 1 настоящего пункта земельных участков и объектов капитального строительства продолжается и опасно для жизни или здоровья человека, для окружающей среды, объектов культурного наследия, в соответствии с федеральными законами может быть наложен запрет на использование таких земельных участков и объектов.

6. Открытость и доступность информации о землепользовании и застройке

1. Настоящие Правила являются открытыми и общедоступными.
2. Настоящие Правила подлежат опубликованию в порядке, установленном для официального опубликования нормативных правовых актов Воронежской области, и размещению в федеральной государственной информационной системе территориального планирования и в государственной информационной системе обеспечения градостроительной деятельности.

Раздел 2. Положения о регулировании землепользования и застройки

7. Перераспределение полномочий между органами местного самоуправления Васильевского сельского поселения Аннинского муниципального района Воронежской области и департаментом архитектуры и градостроительства Воронежской области

1. На основании Закона Воронежской области от 20.12.2018 № 173-ОЗ «О перераспределении полномочий по утверждению правил землепользования и застройки между органами местного самоуправления поселений Воронежской области, городского округа город Нововоронеж, Борисоглебского городского округа и исполнительными органами государственной власти Воронежской области» (далее – Закон Воронежской области) и в соответствии со статьей 8.2 ГрК РФ, пунктом 6.1 статьи 26.3 Федерального закона от 06.10.1999 № 184-ФЗ «Об общих принципах организации законодательных (представительных) и исполнительных органов государственной власти субъектов Российской Федерации», частью 1.2 статьи 17 Федерального закона от 06.10.2003 № 131-ФЗ «Об общих принципах организации местного самоуправления в Российской Федерации» полномочия по утверждению Правил перераспределены между органами местного самоуправления Васильевского сельского поселения Аннинского муниципального района Воронежской области и департаментом архитектуры

и градостроительства Воронежской области (далее – Уполномоченный орган) на срок, установленный Законом Воронежской области.

2. После истечения срока, указанного в Законе Воронежской области, полномочия Уполномоченного органа, предусмотренные настоящими Правилами, осуществляются органами местного самоуправления Васильевского сельского поселения Аннинского муниципального района Воронежской области в соответствии с требованиями ГрК РФ.

8. Полномочия Уполномоченного органа по вопросам землепользования и застройки

1. Полномочия Уполномоченного органа по вопросам землепользования и застройки включают:

1) принятие решений о подготовке проекта Правил, о подготовке проекта о внесении изменений в Правила;

2) утверждение Правил, утверждение внесения изменений в Правила;

3) принятие решений о предоставлении разрешений на условно разрешенный вид использования объектов капитального строительства или земельного участка;

4) принятие решений о предоставлении разрешения на отклонение от предельных параметров разрешенного строительства, реконструкции объектов капитального строительства;

5) иные полномочия в соответствии с действующим законодательством.

9. Комиссия по подготовке проектов Правил

1. Комиссия по подготовке проектов правил землепользования и застройки поселений Воронежской области, городского округа город Нововоронеж, Борисоглебского городского округа (далее – Комиссия) является специально созданным постоянно действующим коллегиальным

органом при Уполномоченном органе в целях реализации полномочий, указанных в пункте 8 настоящих Правил, перераспределенных в соответствии с Законом Воронежской области и обеспечения выполнения задач градостроительного зонирования.

2. Комиссия создается и прекращает свою деятельность приказом Уполномоченного органа.

3. Состав и порядок деятельности Комиссии утверждается приказом Уполномоченного органа.

Раздел 3. Положения об изменении видов разрешенного использования земельных участков и объектов капитального строительства физическими и юридическими лицами

10. Изменение видов разрешенного использования земельных участков и объектов капитального строительства

1. Для каждой из установленных настоящими Правилами территориальных зон могут устанавливаться основные, условно разрешенные и вспомогательные виды разрешенного использования земельных участков и объектов капитального строительства.

2. Изменение одного вида разрешенного использования земельных участков и объектов капитального строительства на другой вид такого использования осуществляется в соответствии с градостроительным регламентом при условии соблюдения требований технических регламентов.

3. Основные и вспомогательные виды разрешенного использования земельных участков и объектов капитального строительства правообладателями земельных участков и объектов капитального строительства, за исключением органов государственной власти, органов местного самоуправления, государственных и муниципальных учреждений, государственных и муниципальных унитарных предприятий, выбираются самостоятельно без дополнительных разрешений и согласования.

4. Решения об изменении одного вида разрешенного использования земельных участков и объектов капитального строительства, расположенных

на землях, на которые действие градостроительных регламентов не распространяется или для которых градостроительные регламенты не устанавливаются, на другой вид такого использования принимаются в соответствии с федеральными законами.

11. Предоставление разрешения на условно разрешенный вид использования земельного участка или объекта капитального строительства

1. Физическое или юридическое лицо, заинтересованное в предоставлении разрешения на условно разрешенный вид использования земельного участка или объекта капитального строительства (далее - разрешение на условно разрешенный вид использования), направляет заявление о предоставлении разрешения на условно разрешенный вид использования в Комиссию. Заявление о предоставлении разрешения на условно разрешенный вид использования может быть направлено в форме электронного документа, подписанного электронной подписью в соответствии с требованиями Федерального закона от 06.04.2011 № 63-ФЗ «Об электронной подписи».

2. Порядок предоставления разрешения на условно разрешенный вид использования земельного участка или объекта капитального строительства определен статьей 39 ГрК РФ.

3. Проект решения о предоставлении разрешения на условно разрешенный вид использования подлежит рассмотрению на общественных обсуждениях или публичных слушаниях, проводимых в порядке, установленном статьей 5.1 ГрК РФ, с учетом положений статьи 39 ГрК РФ.

12. Предоставление разрешения на отклонение от предельных параметров разрешенного строительства, реконструкции объектов капитального строительства

1. Правообладатели земельных участков, размеры которых меньше установленных градостроительным регламентом минимальных размеров земельных участков либо конфигурация, инженерно-геологические или иные характеристики которых неблагоприятны для застройки, вправе обратиться

за разрешениями на отклонение от предельных параметров разрешенного строительства, реконструкции объектов капитального строительства (далее также – разрешение на отклонение от предельных параметров).

2. Правообладатели земельных участков вправе обратиться за разрешениями на отклонение от предельных параметров разрешенного строительства, реконструкции объектов капитального строительства, если такое отклонение необходимо в целях однократного изменения одного или нескольких предельных параметров разрешенного строительства, реконструкции объектов капитального строительства, установленных градостроительным регламентом для конкретной территориальной зоны, не более чем на десять процентов.

3. Порядок предоставления разрешения на отклонение от предельных параметров определен статьей 40 ГрК РФ.

4. Проект решения о предоставлении разрешения на отклонение от предельных параметров подлежит рассмотрению на общественных обсуждениях или публичных слушаниях, проводимых в порядке, установленном статьей 5.1 ГрК РФ, с учетом положений статьи 39 ГрК РФ, за исключением случая, указанного в части 1.1 статьи 40 ГрК РФ.

Раздел 4. Положения о подготовке документации по планировке территории органами местного самоуправления

13. Общие положения о подготовке документации по планировке территории

1. Подготовка документации по планировке территории осуществляется в целях обеспечения устойчивого развития территорий, в том числе выделения элементов планировочной структуры, установления границ земельных участков, установления границ зон планируемого размещения объектов капитального строительства.

2. Подготовка документации по планировке территории осуществляется в соответствии с главой 5 ГрК РФ.

3. Состав и содержание документации по планировке территории определяется ГрК РФ.

Раздел 5. Положения о проведении общественных обсуждений или публичных слушаний по вопросам землепользования и застройки

14. Общие положения о порядке проведения общественных обсуждений или публичных слушаний в сфере градостроительной деятельности

1. В целях соблюдения права человека на благоприятные условия жизнедеятельности, прав и законных интересов правообладателей земельных участков и объектов капитального строительства по проектам правил землепользования и застройки, проектам планировки территории, проектам межевания территории, проектам, предусматривающим внесение изменений в один из указанных утвержденных документов, проектам решений о предоставлении разрешения на условно разрешенный вид использования земельного участка или объекта капитального строительства, проектам решений о предоставлении разрешения на отклонение от предельных параметров разрешенного строительства, реконструкции объектов капитального строительства в соответствии с уставом муниципального образования и (или) нормативным правовым актом представительного органа муниципального образования и с учетом положений ГрК РФ проводятся общественные обсуждения или публичные слушания, за исключением случаев, предусмотренных ГрК РФ и другими федеральными законами.

2. Порядок проведения общественных обсуждений или публичных слушаний определяется ГрК РФ, Уставом Васильевского сельского поселения Аннинского муниципального района Воронежской области и (или) нормативным правовым актом представительного органа муниципального образования.

Раздел 6. Положения о внесении изменений в Правила

15. Основания и порядок внесения изменений в Правила

1. Основания для рассмотрения вопроса о внесении изменений в настоящие Правила предусмотрены статьей 33 ГрК РФ.
2. Внесение изменений в Правила осуществляется в порядке, предусмотренном статьями 31 и 32 ГрК РФ, с учетом особенностей, установленных статьей 33 ГрК РФ.

Раздел 7. Положения о регулировании иных вопросов землепользования и застройки

16. Общие принципы регулирования иных вопросов землепользования и застройки на территории Васильевского сельского поселения Аннинского муниципального района Воронежской области

Иные вопросы землепользования и застройки на территории Васильевского сельского поселения Аннинского муниципального района Воронежской области регулируются законодательством Российской Федерации, Воронежской области, муниципальными правовыми актами Васильевского сельского поселения Аннинского муниципального района Воронежской области.

ЧАСТЬ II. КАРТА ГРАДОСТРОИТЕЛЬНОГО ЗОНИРОВАНИЯ

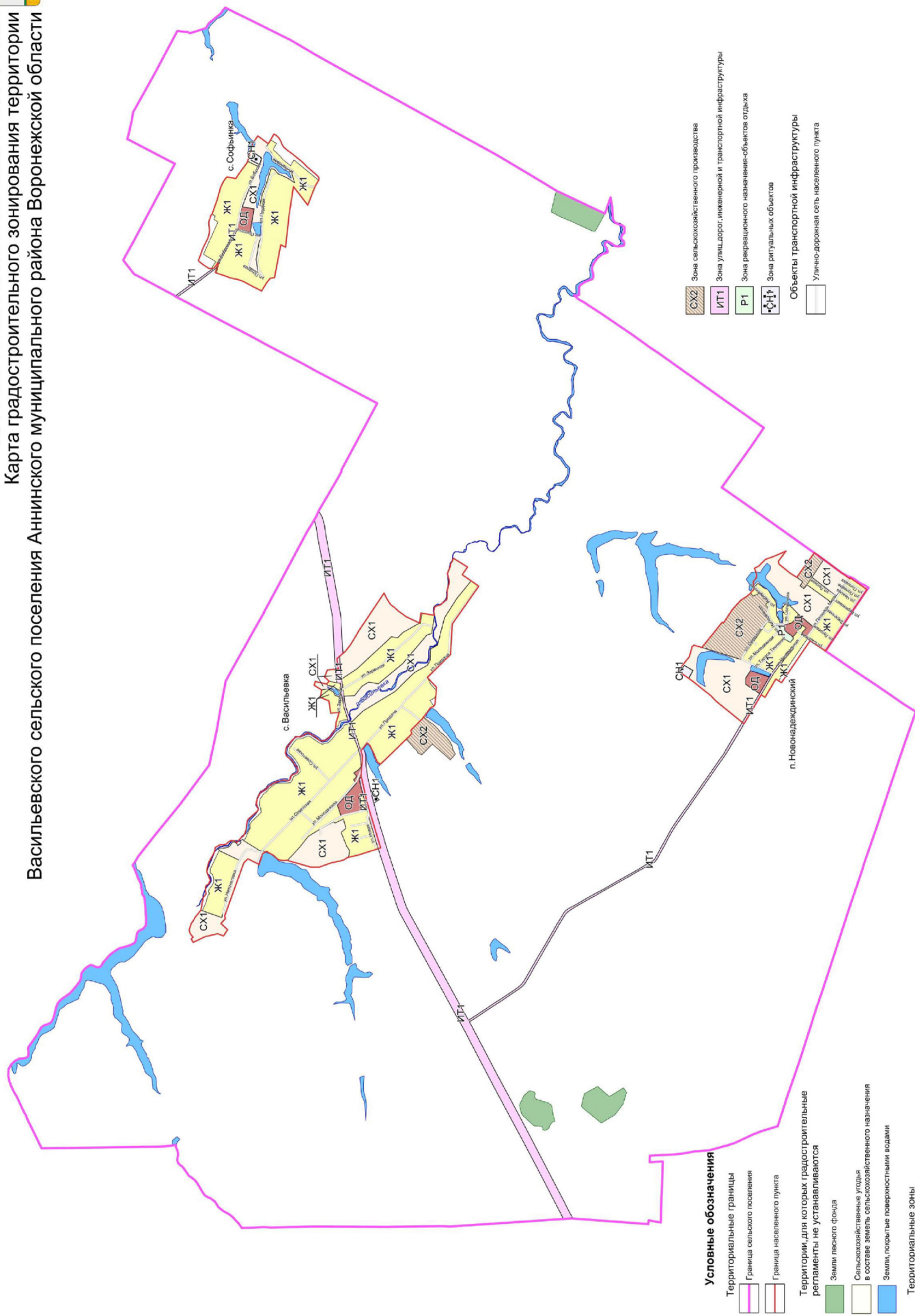
17. Карты градостроительного зонирования

1. Карта градостроительного зонирования Васильевского сельского поселения Аннинского муниципального района Воронежской области.

ПРАВИЛА ЗЕМЛЕПОЛЬЗОВАНИЯ И ЗАСТРОЙКИ

Карта градостроительного зонирования территории

Васильевского сельского поселения Аннинского муниципального района Воронежской области



Условные обозначения

Территориальные границы

Граница сельского поселения

Граница населенного пункта

Территории для которых градостроительные регламенты не устанавливаются

Земли лесного фонда

Сельскохозяйственные угодья в составе земель сельскохозяйственного назначения

Земли, покрытые поверхностными водами

Территориальные зоны

Зона застройки индивидуальными жилыми домами

Общественно-деловая зона

Зона сельскохозяйственного использования в границах населенных пунктов

Зона сельскохозяйственного производства

Зона улиц, дорог, инженерной и транспортной инфраструктуры

Зона рекреационного назначения-объектов отдыха

Зона ритуальных объектов

Объекты транспортной инфраструктуры

Улично-дорожная сеть населенного пункта

МАСШТАБ 1:25000

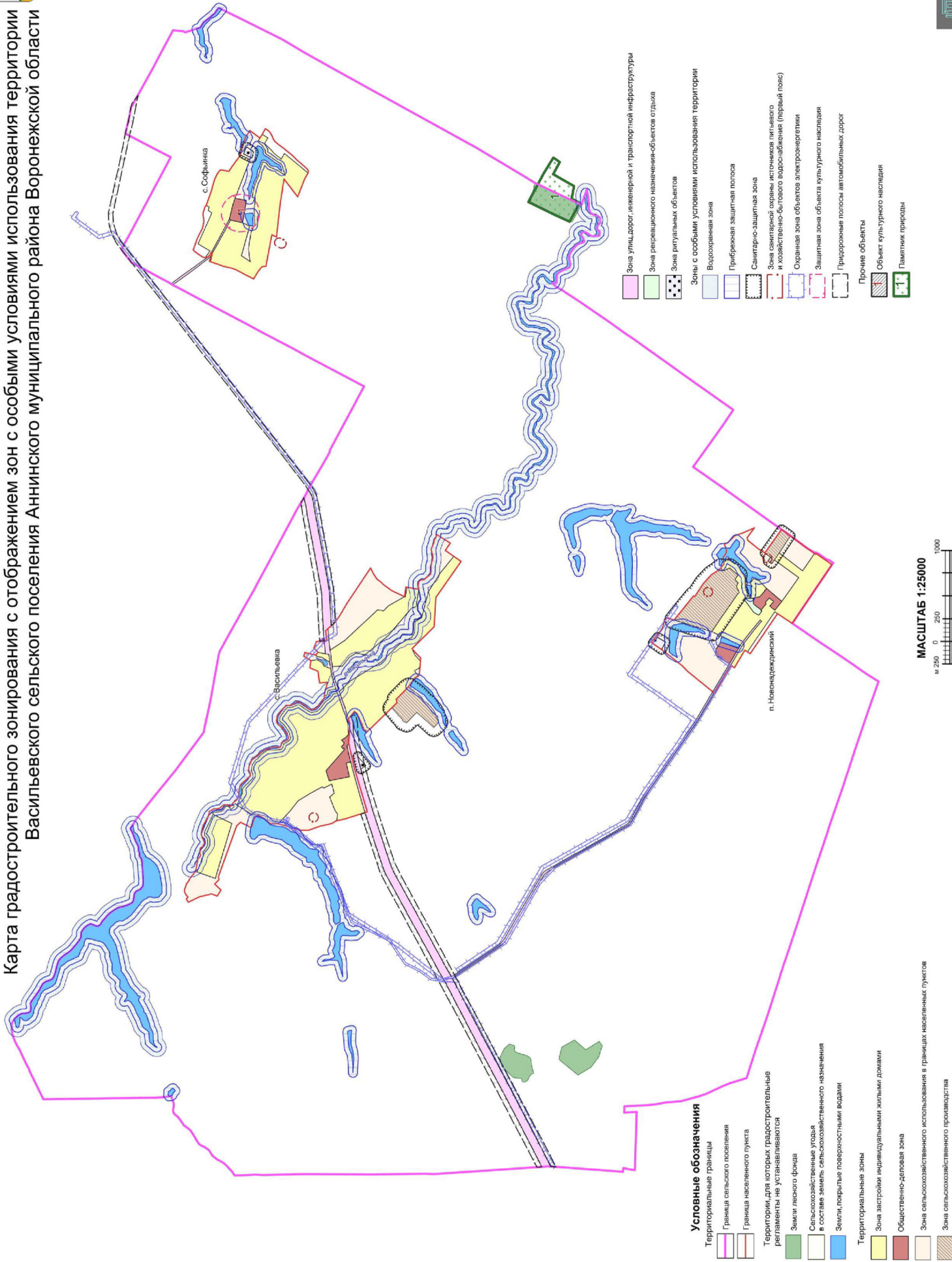


Зона сельскохозяйственного использования в границах населенных пунктов

2. Карта градостроительного зонирования с отображением зон с особыми условиями использования территории Васильевского сельского поселения Аннинского муниципального района Воронежской области.

ПРАВИЛА ЗЕМЛЕПОЛЬЗОВАНИЯ И ЗАСТРОЙКИ

Карта градостроительного зонирования с отображением зон с особыми условиями использования территории Васильевского сельского поселения Аннинского муниципального района Воронежской области



2.1. На территории Васильевского сельского поселения Аннинского муниципального района Воронежской области располагаются следующие особо охраняемые природные территории:

1. Памятник природы «Васильевское разнолесье».

2.2. На территории Васильевского сельского поселения Аннинского муниципального района Воронежской области располагаются следующие объекты культурного наследия:

№ п/п	Наименование объекта культурного наследия	Сведения о границах территории объекта культурного наследия	Сведения о границах защитной зоны объекта культурного наследия	Сведения о границах зоны охраны объекта культурного наследия
1	Школа в которой учился Бобров И.Я.	Не установлена	Установлена приказом управления по охране объектов культурного наследия Воронежской области от 14.10.2019 № 71-01-07/241 «Об утверждении графического описания местоположения границ (с перечнем координат характерных точек этих границ) защитных зон объектов культурного наследия, расположенных на территории Воронежской области»	Не установлена

18. Перечень территориальных зон, установленных на карте градостроительного зонирования

1. Порядок установления территориальных зон определен статьей 34 ГрК РФ. На карте градостроительного зонирования установлены следующие виды территориальных зон:

Наименование территориальной зоны	Кодовое обозначение территориальной зоны
Жилые зоны	
Зона застройки индивидуальными жилыми домами	Ж1
Общественно-деловые зоны	
Общественно-деловая зона	ОД
Зоны инженерной и транспортной инфраструктуры	
Зона улиц, дорог, инженерной и транспортной инфраструктуры	ИТ1
Зоны сельскохозяйственного использования	

Наименование территориальной зоны	Кодовое обозначение территориальной зоны
Зона сельскохозяйственного использования в границах населенных пунктов	СХ1
Зона сельскохозяйственного производства	СХ2
Зоны рекреационного назначения	
Зона рекреационного назначения - объектов отдыха	Р1
Зоны специального назначения	
Зона ритуальных объектов	СН1

2. Сведения о границах территориальных зон, содержащие графическое описание местоположения границ территориальных зон, перечень координат характерных точек границ территориальных зон села Васильевка, являются приложением № 1 к настоящим Правилам.

3. Сведения о границах территориальных зон, содержащие графическое описание местоположения границ территориальных зон, перечень координат характерных точек границ территориальных поселка Новонадеждинский, являются приложением № 2 к настоящим Правилам.

4. Сведения о границах территориальных зон, содержащие графическое описание местоположения границ территориальных зон, перечень координат характерных точек границ территориальных зон села Софьинка, являются приложением № 3 к настоящим Правилам.

5. Сведения о границах территориальных зон, содержащие графическое описание местоположения границ территориальных зон, перечень координат характерных точек границ территориальных зон, расположенных за границами населенных пунктов на территории Васильевского сельского поселения, являются приложением № 4 к настоящим Правилам.

ЧАСТЬ III. ГРАДОСТРОИТЕЛЬНЫЕ РЕГЛАМЕНТЫ

19. Общие положения о градостроительном регламенте

1. Градостроительным регламентом определяется правовой режим земельных участков, равно как всего, что находится над и под поверхностью земельных участков и используется в процессе их застройки и последующей эксплуатации объектов капитального строительства.

2. Действие градостроительного регламента распространяется в равной мере на все земельные участки и объекты капитального строительства, расположенные в пределах границ территориальной зоны, обозначенной на карте градостроительного зонирования.

3. Земли и земельные участки, на которые действие градостроительных регламентов не распространяется или для которых градостроительные регламенты не устанавливаются, определены статьей 36 ГрК РФ.

20. Виды разрешенного использования

1. Разрешенное использование земельных участков и объектов капитального строительства может быть следующих видов:

- основные виды разрешенного использования;
- условно разрешенные виды использования;
- вспомогательные виды разрешенного использования,

допустимые только в качестве дополнительных по отношению к основным видам разрешенного использования и условно разрешенным видам использования и осуществляемые совместно с ними.

2. Виды разрешенного использования (далее – ВРИ) земельных участков в настоящих Правилах определяются в соответствии с приказом Министерства экономического развития Российской Федерации от 01.09.2014 № 540 «Об утверждении классификатора видов разрешенного использования земельных участков».

21. Градостроительные регламенты территориальных зон

1. Зона застройки индивидуальными жилыми домами – Ж1

№ п/п	Код ВРИ	Наименование ВРИ	Предельные (минимальные и (или) максимальные) размеры земельных участков, в том числе их площадь, м ²		Максимальный процент застройки в границах земельного участка	Предельное количество этажей или предельная высота зданий, строений, сооружений	Минимальные отступы от границ земельных участков в целях определения мест допустимого размещения зданий, строений, сооружений, за пределами которых запрещено строительство зданий, строений, сооружений
			min	max			
ОСНОВНЫЕ ВИДЫ РАЗРЕШЕННОГО ИСПОЛЬЗОВАНИЯ ЗЕМЕЛЬНЫХ УЧАСТКОВ И ОБЪЕКТОВ КАПИТАЛЬНОГО СТРОИТЕЛЬСТВА							
1	2.1	Для индивидуального жилищного строительства	400	5000	50%	3 этажа	3 метра
2	2.3	Блокированная жилая застройка	80	3000	50%	3 этажа	3 метра; 0 метров – при примыкании к соседним зданиям
3	2.2	Для ведения личного подсобного хозяйства (приусадебный земельный участок)	300	5000	30%	3 этажа	3 метра
4	13.1	Ведение огородничества	400	5000	0%	не подлежат установлению	
5	1.19	Сенокосение	600	50000	0%	не подлежат установлению	
6	1.20	Выпас сельскохозяйственных животных	300	50000	0%	не подлежат установлению	
7	3.1.1	Предоставление коммунальных услуг	не подлежит установлению	5000		не подлежит установлению	
8	3.2.2	Оказание социальной помощи населению	не подлежат установлению		60%	3 этажа	3 метра
9	3.4.1	Амбулаторно-поликлиническое обслуживание	не подлежат установлению			3 этажа	3 метра
10	3.5.1	Дошкольное, начальное и среднее общее образование				4 этажа	3 метра
11	3.6.2.	Парки культуры и отдыха	не подлежат установлению				

№ п/п	Код ВРИ	Наименование ВРИ	Предельные (минимальные и (или) максимальные) размеры земельных участков, в том числе их площадь, м ²		Максимальный процент застройки в границах земельного участка	Предельное количество этажей или предельная высота зданий, строений, сооружений	Минимальные отступы от границ земельных участков в целях определения мест допустимого размещения зданий, строений, сооружений, за пределами которых запрещено строительство зданий, строений, сооружений
			min	max			
12	5.1.3	Площадки для занятий спортом	не подлежат установлению				
13	11.0	Водные объекты	градостроительный регламент не устанавливается				
14	11.1	Общее пользование водными объектами	не подлежат установлению				
15	12.0.1	Улично-дорожная сеть	не подлежат установлению				
16	12.0.2	Благоустройство территории	не подлежат установлению				
УСЛОВНО РАЗРЕШЕННЫЕ ВИДЫ ИСПОЛЬЗОВАНИЯ ЗЕМЕЛЬНЫХ УЧАСТКОВ И ОБЪЕКТОВ КАПИТАЛЬНОГО СТРОИТЕЛЬСТВА							
17	2.1.1	Малоэтажная многоквартирная жилая застройка	600	не подлежит установлению	45%	4 этажа	6 метров
18	2.7.1	Хранение автотранспорта	не подлежат установлению				
19	3.2.4	Общегития	600	не подлежит установлению	45%	4 этажа	6 метров
20	3.3	Бытовое обслуживание	200	5000	60%	3 этажа	3 метра
21	3.7.1	Осуществление религиозных обрядов	не подлежат установлению				3 метра
22	3.8.1	Государственное управление	не подлежат установлению		60%	4 этажа	3 метра
23	3.10.1	Амбулаторное ветеринарное обслуживание	200	5000	60%	3 этажа	3 метра
24	4.1	Деловое управление	не подлежат установлению		60%	4 этажа	3 метра
25	4.4	Магазины	200	5000	60%	3 этажа	3 метра
26	4.6	Общественное питание	200	5000	50%	3 этажа	3 метра
27	4.9	Служебные гаражи	не подлежит установлению	5000	60%	не подлежит установлению	3 метра
28	5.1.2	Обеспечение занятий спортом в помещениях	не подлежат установлению		45%	не подлежит установлению	3 метра
29	8.3	Обеспечение внутреннего	не подлежат установлению				3 метра

№ п/п	Код ВРИ	Наименование ВРИ	Предельные (минимальные и (или) максимальные) размеры земельных участков, в том числе их площадь, м ²		Максимальный процент застройки в границах земельного участка	Предельное количество этажей или предельная высота зданий, строений, сооружений	Минимальные отступы от границ земельных участков в целях определения мест допустимого размещения зданий, строений, сооружений, за пределами которых запрещено строительство зданий, строений, сооружений	
			min	max				
		правопорядка						
30	13.2	Ведение садоводства	400	5000	30%	3 этажа	3 метра	
31	11.3	Гидротехнические сооружения	не подлежат установлению					

Ограничения использования земельных участков и объектов капитального строительства, устанавливаемые в соответствии с законодательством Российской Федерации, определяются пунктом 22 настоящих Правил.

2. Общественно-деловая зона – ОД

№ п/п	Код ВРИ	Наименование ВРИ	Предельные (минимальные и (или) максимальные) размеры земельных участков, в том числе их площадь, м ²		Максимальный процент застройки в границах земельного участка	Предельное количество этажей или предельная высота зданий, строений, сооружений	Минимальные отступы от границ земельных участков в целях определения мест допустимого размещения зданий, строений, сооружений, за пределами которых запрещено строительство зданий, строений, сооружений
			min	max			
			не подлежат установлению				
1	3.1.1	Предоставление коммунальных услуг	не подлежит установлению	5000	не подлежит установлению	ОСНОВНЫЕ ВИДЫ РАЗРЕШЕННОГО ИСПОЛЬЗОВАНИЯ ЗЕМЕЛЬНЫХ УЧАСТКОВ И ОБЪЕКТОВ КАПИТАЛЬНОГО СТРОИТЕЛЬСТВА	
2	3.2.3	Оказание услуг связи	не подлежат установлению		60%	не подлежит установлению	6 метров
3	3.2.4	Общезития	600		45%	не подлежит установлению	6 метров

№ п/п	Код ВРИ	Наименование ВРИ	Предельные (минимальные и (или) максимальные) размеры земельных участков, в том числе их площадь, м ²		Максимальный процент застройки в границах земельного участка	Предельное количество этажей или предельная высота зданий, строений, сооружений	Минимальные отступы от границ земельных участков в целях определения мест допустимого размещения зданий, строений, сооружений, за пределами которых запрещено строительство зданий, строений, сооружений
			min	max			
4	3.3	Бытовое обслуживание	200	не подлежит установлению	60%	не подлежит установлению	6 метров
5	3.4.1	Амбулаторно-поликлиническое обслуживание	не подлежат установлению	не подлежат установлению		не подлежит установлению	6 метров
6	3.5.1	Дошкольное, начальное и среднее общее образование	не подлежат установлению	не подлежат установлению		4 этажа	6 метров
7	3.6.1	Объекты культурно-досуговой деятельности	не подлежат установлению	не подлежат установлению	60%	не подлежит установлению	6 метров
8	3.6.2.	Парки культуры и отдыха	не подлежат установлению	не подлежат установлению			
9	3.7.1	Осуществление религиозных обрядов	не подлежат установлению	не подлежат установлению			6 метров
10	3.10.1	Амбулаторное ветеринарное обслуживание	не подлежат установлению	не подлежат установлению	60%	3 этажа	3 метра
11	4.1	Деловое управление	не подлежат установлению	не подлежат установлению	50%	не подлежит установлению	6 метров
12	4.4	Магазины	200	не подлежит установлению	60%	не подлежит установлению	3 метра
13	4.5	Банковская и страховая деятельность	не подлежат установлению	не подлежат установлению	60%	не подлежит установлению	6 метров
14	4.6	Общественное питание	400	не подлежит установлению	50%	не подлежит установлению	6 метров
15	4.8.1	Развлекательные мероприятия	не подлежат установлению	не подлежат установлению	45%	не подлежит установлению	6 метров
16	5.1.2	Обеспечение занятий спортом в помещениях	не подлежат установлению	не подлежат установлению	45%	не подлежит установлению	6 метров
17	5.1.3	Площадки для занятий спортом	не подлежат установлению	не подлежат установлению			
18	8.3	Обеспечение внутреннего правопорядка	не подлежат установлению	не подлежат установлению			3 метра
19	9.3	Историко-культурная деятельность	не подлежат установлению	не подлежат установлению			
20	12.0.1	Улично-дорожная сеть	не подлежат установлению	не подлежат установлению			

№ п/п	Код ВРИ	Наименование ВРИ	Предельные (минимальные и (или) максимальные) размеры земельных участков, в том числе их площадь, м ²		Максимальный процент застройки в границах земельного участка	Предельное количество этажей или предельная высота зданий, строений, сооружений	Минимальные отступы от границ земельных участков в целях определения мест допустимого размещения зданий, строений, сооружений, за пределами которых застройство зданий, строений, сооружений запрещено
			min	max			
21	12.0.2	Благоустройство территории	не подлежат установлению				
УСЛОВНО РАЗРЕШЕННЫЕ ВИДЫ ИСПОЛЬЗОВАНИЯ ЗЕМЕЛЬНЫХ УЧАСТКОВ И ОБЪЕКТОВ КАПИТАЛЬНОГО СТРОИТЕЛЬСТВА							
22	2.1.1	Малоэтажная многоквартирная жилая застройка	600	не подлежит установлению	45%	4 этажа	6 метров
23	4.9	Служебные гаражи	не подлежат установлению				3 метра
24	2.7.1	Хранение автотранспорта	не подлежат установлению				1 метр

Ограничения использования земельных участков и объектов капитального строительства, устанавливаемые в соответствии с законодательством Российской Федерации, определяются пунктом 22 настоящих Правил.

3. Зона улиц, дорог, инженерной и транспортной инфраструктуры – ИТ1

№ п/п	Код ВРИ	Наименование ВРИ	Предельные (минимальные и (или) максимальные) размеры земельных участков, в том числе их площадь, м ²		Максимальный процент застройки в границах земельного участка	Предельное количество этажей или предельная высота зданий, строений, сооружений	Минимальные отступы от границ земельных участков в целях определения мест допустимого размещения зданий, строений, сооружений, за пределами которых застройство зданий, строений, сооружений запрещено
			min	max			
ОСНОВНЫЕ ВИДЫ РАЗРЕШЕННОГО ИСПОЛЬЗОВАНИЯ ЗЕМЕЛЬНЫХ УЧАСТКОВ И ОБЪЕКТОВ КАПИТАЛЬНОГО СТРОИТЕЛЬСТВА							
1	7.2.1	Размещение автомобильных дорог	не подлежат установлению				

№ п/п	Код ВРИ	Наименование ВРИ	Предельные (минимальные и (или) максимальные) размеры земельных участков, в том числе их площадь, м ²		Максимальный процент застройки в границах земельного участка	Предельное количество этажей или предельная высота зданий, строений, сооружений	Минимальные отступы от границ земельных участков в целях определения мест допустимого размещения зданий, строений, сооружений, за пределами которых застройка запрещено
			min	max			
2	3.1.1	Предоставление коммунальных услуг	не подлежат установлению				
3	12.0.1	Улично-дорожная сеть	не подлежат установлению				
УСЛОВНО РАЗРЕШЕННЫЕ ВИДЫ ИСПОЛЬЗОВАНИЯ ЗЕМЕЛЬНЫХ УЧАСТКОВ И ОБЪЕКТОВ КАПИТАЛЬНОГО СТРОИТЕЛЬСТВА							
4	4.9.1	Объекты дорожного сервиса	не подлежат установлению				3 метра

Ограничения использования земельных участков и объектов капитального строительства, устанавливаемые в соответствии с законодательством Российской Федерации, определяются пунктом 22 настоящих Правил.

4. Зона сельскохозяйственного использования в границах населенных пунктов – СХ1

№ п/п	Код ВРИ	Наименование ВРИ	Предельные (минимальные и (или) максимальные) размеры земельных участков, в том числе их площадь, м ²		Максимальный процент застройки в границах земельного участка	Предельное количество этажей или предельная высота зданий, строений, сооружений	Минимальные отступы от границ земельных участков в целях определения мест допустимого размещения зданий, строений, сооружений, за пределами которых застройка запрещено
			min	max			
ОСНОВНЫЕ ВИДЫ РАЗРЕШЕННОГО ИСПОЛЬЗОВАНИЯ ЗЕМЕЛЬНЫХ УЧАСТКОВ И ОБЪЕКТОВ КАПИТАЛЬНОГО СТРОИТЕЛЬСТВА							
1	1.2	Выращивание зерновых и иных сельскохозяйственных культур	не подлежат установлению				
2	1.3	Овощеводство	не подлежат установлению				

№ п/п	Код ВРИ	Наименование ВРИ	Пределы (минимальные и (или) максимальные) размеры земельных участков, в том числе их площадь, м ²		Максимальный процент застройки в границах земельного участка	Пределное количество этажей или предельная высота зданий, строений, сооружений	Минимальные отступы от границ земельных участков в целях определения мест допустимого размещения зданий, строений, сооружений, за пределами которых запрещено строительство зданий, строений, сооружений
			min	max			
3	1.4	Выращивание тонизирующих, лекарственных, цветочных культур	не подлежат установлению				
4	1.5	Садоводство	не подлежат установлению				
5	1.13	Рыбоводство	не подлежат установлению				
6	1.19	Сенокосение	не подлежат установлению				
7	1.16	Ведение личного подсобного хозяйства на полевых участках	не подлежат установлению				
8	1.20	Выпас сельскохозяйственных животных	не подлежат установлению				
9	3.1.1	Предоставление коммунальных услуг	не подлежат установлению				
10	11.0	Водные объекты	не подлежат установлению				
11	11.1	Общее пользование водными объектами	не подлежат установлению				
12	12.0.2	Благоустройство территории	не подлежат установлению				
13	13.1	Ведение огородничества	100	4500	0%	не подлежат установлению	
УСЛОВНО РАЗРЕШЕННЫЕ ВИДЫ ИСПОЛЬЗОВАНИЯ ЗЕМЕЛЬНЫХ УЧАСТКОВ И ОБЪЕКТОВ КАПИТАЛЬНОГО СТРОИТЕЛЬСТВА							
14	1.15	Хранение и переработка сельскохозяйственной продукции	не подлежат установлению				3 метра
15	5.3	Охота и рыбалка	не подлежат установлению				
16	11.3	Гидротехнические сооружения	не подлежат установлению				

Ограничения использования земельных участков и объектов капитального строительства, устанавливаемые в соответствии с законодательством Российской Федерации, определяются пунктом 22 настоящих Правил.

5. Зона сельскохозяйственного производства – СХ2

№ п/п	Код ВРИ	Наименование ВРИ	Предельные (минимальные и (или) максимальные) размеры земельных участков, в том числе их площадь, м ²		Максимальный процент застройки в границах земельного участка	Предельное количество этажей или предельная высота зданий, строений, сооружений	Минимальные отступы от границ земельных участков в целях определения мест допустимого размещения зданий, строений, сооружений, за пределами которых запрещено строительство зданий, строений, сооружений
			min	max			
ОСНОВНЫЕ ВИДЫ РАЗРЕШЕННОГО ИСПОЛЬЗОВАНИЯ ЗЕМЕЛЬНЫХ УЧАСТКОВ И ОБЪЕКТОВ КАПИТАЛЬНОГО СТРОИТЕЛЬСТВА							
1	1.15	Хранение и переработка сельскохозяйственной продукции	не подлежат установлению				3 метра
2	1.17	Питомники	не подлежат установлению				
3	1.18	Обеспечение сельскохозяйственного производства	не подлежат установлению				3 метра
4	3.1.1	Предоставление коммунальных услуг	не подлежат установлению				
5	4.1	Деловое управление	не подлежат установлению		50%	не подлежит установлению	3 метра
6	4.9.1.1	Заправка транспортных средств	не подлежат установлению			1 этаж	3 метра
7	4.9.1.3	Автомобильные мойки	не подлежат установлению			1 этаж	3 метра
8	4.9.1.4	Ремонт автомобилей	не подлежат установлению			1 этаж	3 метра
9	6.6	Строительная промышленность	не подлежат установлению				3 метра
10	6.9	Склады	не подлежат установлению		60%	не подлежит установлению	3 метра
11	6.9.1	Складские площадки	не подлежат установлению				
12	12.0.2	Благоустройство территории	не подлежат установлению				
УСЛОВНО РАЗРЕШЕННЫЕ ВИДЫ ИСПОЛЬЗОВАНИЯ ЗЕМЕЛЬНЫХ УЧАСТКОВ И ОБЪЕКТОВ КАПИТАЛЬНОГО СТРОИТЕЛЬСТВА							
13	1.7	Животноводство	не подлежат установлению				3 метра
14	6.4	Пищевая промышленность	не подлежат установлению				3 метра
15	6.6	Строительная промышленность	не подлежат установлению				3 метра

Ограничения использования земельных участков и объектов капитального строительства, устанавливаемые в соответствии с законодательством Российской Федерации, определяются пунктом 22 настоящих Правил.

6. Зона рекреационного назначения - объектов отдыха - Р1

№ п/п	Код ВРИ	Наименование ВРИ	Пределные (минимальные и (или) максимальные) размеры земельных участков, в том числе их площадь, м ²		Максимальный процент застройки в границах земельного участка	Пределное количество этажей или предельная высота зданий, строений, сооружений	Минимальные отступы от границ земельных участков в целях определения мест допустимого размещения зданий, строений, сооружений, за пределами которых запрещено строительство зданий, строений, сооружений
			min	max			
ОСНОВНЫЕ ВИДЫ РАЗРЕШЕННОГО ИСПОЛЬЗОВАНИЯ ЗЕМЕЛЬНЫХ УЧАСТКОВ И ОБЪЕКТОВ КАПИТАЛЬНОГО СТРОИТЕЛЬСТВА							
1	3.6.2.	Парки культуры и отдыха	не подлежат установлению				
2	5.1.3	Площадки для занятий спортом	не подлежат установлению				
3	12.0.2	Благоустройство территории	не подлежат установлению				
УСЛОВНО РАЗРЕШЕННЫЕ ВИДЫ ИСПОЛЬЗОВАНИЯ ЗЕМЕЛЬНЫХ УЧАСТКОВ И ОБЪЕКТОВ КАПИТАЛЬНОГО СТРОИТЕЛЬСТВА							
4	4.6	Общественное питание	200	1000	50%	не подлежит установлению	3 метра
5	4.8.1	Развлекательные мероприятия	200	3000	45%	не подлежит установлению	3 метра
6	3.1.1	Предоставление коммунальных услуг	не подлежат установлению				
7	11.3	Гидротехнические сооружения	не подлежат установлению				

Ограничения использования земельных участков и объектов капитального строительства, устанавливаемые в соответствии с законодательством Российской Федерации, определяются пунктом 22 настоящих Правил.

7. Зона ритуальных объектов - СНИ

№ п/п	Код ВРИ	Наименование ВРИ	Предельные (минимальные и (или) максимальные) размеры земельных участков, в том числе их площадь, м ²		Максимальный процент застройки в границах земельного участка	Предельное количество этажей или предельная высота зданий, строений, сооружений	Минимальные отступы от границ земельных участков в целях определения мест допустимого размещения зданий, строений, сооружений, за пределами которых запрещено строительство зданий, строений, сооружений
			min	max			
ОСНОВНЫЕ ВИДЫ РАЗРЕШЕННОГО ИСПОЛЬЗОВАНИЯ ЗЕМЕЛЬНЫХ УЧАСТКОВ И ОБЪЕКТОВ КАПИТАЛЬНОГО СТРОИТЕЛЬСТВА							
1	12.1	Ритуальная деятельность	не подлежит установлению	400000	не подлежат установлению		3 метра
2	3.1.1	Предоставление коммунальных услуг	не подлежат установлению				
3	12.0.2	Благоустройство территории	не подлежат установлению				
УСЛОВНО РАЗРЕШЕННЫЕ ВИДЫ ИСПОЛЬЗОВАНИЯ ЗЕМЕЛЬНЫХ УЧАСТКОВ И ОБЪЕКТОВ КАПИТАЛЬНОГО СТРОИТЕЛЬСТВА							
4	Не установлены						

Ограничения использования земельных участков и объектов капитального строительства, устанавливаемые в соответствии с законодательством Российской Федерации, определяются пунктом 22 настоящих Правил.

22. Ограничения использования земельных участков и объектов капитального строительства, устанавливаемые в соответствии с законодательством Российской Федерации

1. На территории Васильевского сельского поселения Аннинского муниципального района Воронежской области располагаются следующие зоны с особыми условиями использования территории:

- защитная зона объекта культурного наследия;

- охранный зона объектов электроэнергетики (объектов электросетевого хозяйства и объектов по производству электрической энергии);
- придорожные полосы автомобильных дорог;
- водоохранная (рыбоохранная) зона;
- прибрежная защитная полоса;
- зоны санитарной охраны источников питьевого и хозяйственно-бытового водоснабжения, а также устанавливаемые в случаях, предусмотренных Водным кодексом Российской Федерации, в отношении подземных водных объектов зоны специальной охраны;
- санитарно-защитная зона.

2. Ограничения для зон с особыми условиями использования территории установлены в соответствии с действующими нормативами.

№ п/п	Вид зоны	Ограничения в использовании земельных участков и объектов капитального строительства	Основания установления ограничений
1	Защитная зона объекта культурного наследия	Запрещается строительство объектов капитального строительства и их реконструкция, связанная с изменением их параметров (высоты, количества этажей, площади), за исключением строительства и реконструкции линейных объектов.	Приказ управления по охране объектов культурного наследия Воронежской области от 14.10.2019 № 71-01-07/241 «Об утверждении графического описания местоположения границ (с перечнем координат характерных точек этих границ) защитных зон объектов культурного наследия, расположенных на территории Воронежской области»

2	<p>Охранная зона объектов электроэнергетики (объектов электросетевого хозяйства и объектов по производству электрической энергии)</p>	<p>1. В охранных зонах объектов электросетевого хозяйства, размещенных на земельных участках, запрещается осуществлять любые действия, которые могут нарушить безопасную работу объектов электросетевого хозяйства, в том числе привести к их повреждению или уничтожению, и (или) повлечь причинение вреда жизни, здоровью граждан и имуществу физических или юридических лиц, а также повлечь нанесение экологического ущерба и возникновение пожаров, в том числе:</p> <ul style="list-style-type: none"> - набрасывать на провода и опоры воздушных линий электропередачи посторонние предметы, а также подниматься на опоры воздушных линий электропередачи; - размещать любые объекты и предметы (материалы) в пределах созданных в соответствии с требованиями нормативно-технических документов проходов и подъездов для доступа к объектам электросетевого хозяйства, а также проводить любые работы и возводить сооружения, которые могут препятствовать доступу к объектам электросетевого хозяйства, без создания необходимых для такого доступа проходов и подъездов; - находиться в пределах огороженной территории и помещениях распределительных устройств и подстанций, открывать двери и люки распределительных устройств и подстанций, производить переключения и подключения в электрических сетях (указанное требование не распространяется на работников, занятых выполнением разрешённых в установленном порядке работ), разводить огонь в пределах охранных зон вводных и распределительных устройств, подстанций, воздушных линий электропередачи, а также в охранных зонах кабельных линий электропередачи; - размещать свалки; - производить работы ударными механизмами, сбрасывать тяжести массой свыше 5 тонн, производить сброс и слив едких и коррозионных веществ и горюче-смазочных материалов (в охранных зонах подземных кабельных линий электропередачи). <p>2. Для объектов электросетевого хозяйства напряжением свыше 1000 вольт, помимо действий, предусмотренных пунктом 1, запрещается:</p> <ul style="list-style-type: none"> - складировать или размещать хранилища любых, в том числе горюче-смазочных материалов; 	<p>Постановление Правительства Российской Федерации от 24.02.2009 № 160 «О порядке установления охранных зон объектов электросетевого хозяйства и особых условий использования земельных участков, расположенных в границах таких зон»</p> <p>Постановление Правительства Российской Федерации от 18.11.2013 № 1033 «О порядке установления охранных зон объектов по производству электрической энергии и особых условий использования земельных участков, расположенных в границах таких зон»</p>
---	---	--	--

- размещать детские и спортивные площадки, стадионы, рынки, торговые точки, полевые станы, загоны для скота, гаражи и стоянки всех видов машин и механизмов, проводить любые мероприятия, связанные с большим скоплением людей, не занятых выполнением разрешённых в установленном порядке работ (в охранных зонах воздушных линий электропередачи);
 - использовать (запускать) любые летательные аппараты, в том числе воздушных змеев, спортивные модели летательных аппаратов (в охранных зонах воздушных линий электропередачи);
 - бросать якоря с судов и осуществлять их проход с отданными якорями, цепями, лотами, волокушами и тралями (в охранных зонах подводных кабельных линий электропередачи);
 - осуществлять проход судов с поднятыми стрелами кранов и других механизмов (в охранных зонах воздушных линий электропередачи).
3. Без письменного разрешения сетевой организации запрещается:
- строительство, капитальный ремонт, реконструкция или снос зданий и сооружений;
 - горные, взрывные, мелиоративные работы, в том числе связанные с временным затоплением земель;
 - посадка и вырубка деревьев и кустарников;
 - дноуглубительные, землечерпальные и погрузочно-разгрузочные работы, добыча рыбы, других водных животных и растений придонными орудиями лова, устройство водопоев, колка и заготовка льда (в охранных зонах подводных кабельных линий электропередачи);
 - проход судов, у которых расстояние по вертикали от верхнего крайнего габарита с грузом или без груза до нижней точки провеса проводов переходов воздушных линий электропередачи через водоёмы менее минимально допустимого расстояния, в том числе с учётом максимального уровня подъёма воды при паводке;
 - проезд машин и механизмов, имеющих общую высоту с грузом или без груза от поверхности дороги более 4,5 метра (в охранных зонах воздушных линий электропередачи);
 - земляные работы на глубине более 0,3 метра (на вспахиваемых землях на глубине более 0,45 метра), а также планировка грунта (в охранных зонах подземных кабельных линий электропередачи);

- полив сельскохозяйственных культур в случае, если высота струи воды может составить свыше 3 метров (в охранных зонах воздушных линий электропередачи);
 - полевые сельскохозяйственные работы с применением сельскохозяйственных машин и оборудования высотой более 4 метров (в охранных зонах воздушных линий электропередачи) или полевые сельскохозяйственные работы, связанные с вспашкой земли (в охранных зонах кабельных линий электропередачи).
4. Для объектов электросетевого хозяйства напряжением до 1000 вольт, помимо действий, предусмотренных пунктом 3, без письменного решения о согласовании сетевых организаций запрещается:
- размещать детские и спортивные площадки, стадионы, рынки, торговые точки, полевые станы, загоны для скота, гаражи и стоянки всех видов машин и механизмов, садовые, огороженные в границах участки и иные объекты недвижимости, расположенные в границах территории ведения гражданами садоводства или огородничества для собственных нужд объекты жилищного строительства, в том числе индивидуального (в охранных зонах воздушных линий электропередачи);
 - складировать или размещать хранилища любых, в том числе горюче-смазочных материалов;
 - устраивать причалы для стоянки судов, барж и плавучих кранов, бросать якоря с судов и осуществлять их проход с отданными якорями, цепями, лотами, волокушами и трапами (в охранных зонах подводных кабельных линий электропередачи).
5. В охранных зонах объектов по производству электрической энергии запрещается осуществлять действия, которые могут нарушить безопасную работу объектов, в том числе привести к их повреждению или уничтожению и (или) повлечь причинение вреда жизни, здоровью граждан и имуществу физических или юридических лиц, а также нанесение вреда окружающей среде и возникновение пожаров и чрезвычайных ситуаций, а именно:
- убирать, перемещать, засыпать и повреждать предупреждающие знаки;
 - размещать кладбища, скотомогильники, захоронения отходов

	<p>производства и потребления, радиоактивных, химических, взрывчатых, токсичных, отравляющих и ядовитых веществ;</p> <ul style="list-style-type: none"> - производить сброс и слив едких и коррозионных веществ, в том числе растворов кислот, щелочей и солей, а также горюче-смазочных материалов; - разводить огонь и размещать какие-либо открытые или закрытые источники огня; - проводить работы, размещать объекты и предметы, возводить сооружения, которые могут препятствовать доступу к объектам, без создания необходимых для такого доступа проходов и подъездов; - производить работы ударными механизмами, сбрасывать тяжести массой свыше 5 тонн; - складировать любые материалы, в том числе взрывоопасные, пожароопасные и горюче-смазочные. <p>6. Без письменного согласования владельцев объектов запрещается:</p> <ul style="list-style-type: none"> - размещать детские и спортивные площадки, стадионы, рынки, торговые точки, полевые станы, загоны для скота, гаражи и стоянки всех видов машин и механизмов; - проводить любые мероприятия, связанные с пребыванием людей, не занятых выполнением работ, разрешенных в установленном порядке; - осуществлять горные, взрывные, мелиоративные работы, в том числе связанные с временным затоплением земель. 	
3	<p>Придорожные полосы автомобильных дорог</p> <p>В придорожных полосах федеральных автомобильных дорог общего пользования, в придорожных полосах автомобильных дорог общего пользования регионального или межмуниципального значения запрещается строительство капитальных сооружений, за исключением:</p> <ul style="list-style-type: none"> - объектов, предназначенных для обслуживания таких автомобильных дорог, их строительства, реконструкции, капитального ремонта, ремонта и содержания; - объектов Государственной инспекции безопасности дорожного движения Министерства внутренних дел Российской Федерации; - объектов дорожного сервиса, рекламных конструкций, информационных щитов и указателей; - инженерных коммуникаций. 	<p>Приказ Минтранса России от 13.01.2010 № 4 «Об установлении и использовании придорожных полос автомобильных дорог федерального значения»</p> <p>Постановление правительства Воронежской области от 19.10.2010 № 879 «Об утверждении Порядка установления и использования придорожных полос автомобильных дорог общего пользования регионального или межмуниципального значения Воронежской области»</p>

4	<p>Водоохранная зона</p> <p>В границах водоохраной зоны запрещается:</p> <ul style="list-style-type: none"> - использование сточных вод в целях регулирования плодородия почв; - размещение кладбищ, скотомогильников, объектов размещения отходов производства и потребления, химических, взрывчатых, токсичных, отравляющих и ядовитых веществ, пунктов захоронения радиоактивных отходов; - осуществление авиационных мер по борьбе с вредными организмами; - движение и стоянка транспортных средств (кроме специальных транспортных средств), за исключением их движения по дорогам и стоянки на дорогах и в специально оборудованных местах, имеющих твердое покрытие; - строительство и реконструкция автозаправочных станций, складов горюче-смазочных материалов (за исключением случаев, если автозаправочные станции, склады горюче-смазочных материалов размещены на территориях портов, инфраструктуры внутренних водных путей, в том числе баз (сооружений) для стоянки маломерных судов, объектов органов федеральной службы безопасности), станций технического обслуживания, используемых для технического осмотра и ремонта транспортных средств, осуществление мойки транспортных средств; - размещение специализированных хранилищ пестицидов и агрохимикатов, применение пестицидов и агрохимикатов; - сброс сточных, в том числе дренажных, вод; - разведка и добыча общераспространенных полезных ископаемых (за исключением случаев, если разведка и добыча общераспространенных полезных ископаемых осуществляются пользователями недр, осуществляющими разведку и добычу иных видов полезных ископаемых, в границах предоставленных им в соответствии с законодательством Российской Федерации о недрах горных отводов и (или) геологических отводов на основании утвержденного технического проекта в соответствии со ст. 19.1 Закона Российской Федерации от 21 февраля 1992 года № 2395-1 «О недрах»). 	Водный кодекс Российской Федерации
5	<p>Прибрежная защитная полоса</p> <p>В границах прибрежных защитных полос запрещается:</p> <ul style="list-style-type: none"> - использование сточных вод в целях регулирования плодородия почв; 	Водный кодекс Российской Федерации

	<ul style="list-style-type: none"> - размещение кладбищ, скотомогильников, объектов размещения отходов производства и потребления, химических, взрывчатых, токсичных, отравляющих и ядовитых веществ, пунктов захоронения радиоактивных отходов; - осуществление авиационных мер по борьбе с вредными организмами; - движение и стоянка транспортных средств (кроме специальных транспортных средств), за исключением их движения по дорогам и стоянки на дорогах и в специально оборудованных местах, имеющих твердое покрытие; - строительство и реконструкция автозаправочных станций, складов горюче-смазочных материалов (за исключением случаев, если автозаправочные станции, склады горюче-смазочных материалов размещены на территориях портов, инфраструктуры внутренних водных путей, в том числе баз (сооружений) для стоянки маломерных судов, объектов органов федеральной службы безопасности), станций технического обслуживания, используемых для технического осмотра и ремонта транспортных средств, осуществление мойки транспортных средств; - размещение специализированных хранилищ пестицидов и агрохимикатов, применение пестицидов и агрохимикатов; - сброс сточных, в том числе дренажных, вод; - разведка и добыча общераспространенных полезных ископаемых (за исключением случаев, если разведка и добыча общераспространенных полезных ископаемых осуществляются пользователями недр, осуществляющими разведку и добычу иных видов полезных ископаемых, в границах предоставленных им в соответствии с законодательством Российской Федерации о недрах горных отвалов и (или) геологических отвалов на основании утвержденного технического проекта в соответствии со ст. 19.1 Закона Российской Федерации от 21 февраля 1992 года № 2395-1 «О недрах»); - распашка земель; - размещение отвалов размываемых грунтов; - выпас сельскохозяйственных животных и организация для них летних лагерей, ванн. 	
6	<p>Зоны санитарной охраны источников питьевого и бытового водоснабжения и</p>	<p>Водный кодекс Российской Федерации</p>

<p>хозяйственно-бытового водоснабжения, а также устанавливаемые в случаях, предусмотренных Водным кодексом Российской Федерации, в отношении подземных водных объектов зоны специальной охраны</p>	<p>дренажных, вод.</p> <p>На территории зоны санитарной охраны подземных источников водоснабжения:</p> <p>1. В первом поясе не допускается:</p> <ul style="list-style-type: none"> - посадка высокоствольных деревьев; - все виды строительства, не имеющие непосредственного отношения к эксплуатации, реконструкции и расширению водопроводных сооружений, в том числе прокладка трубопроводов различного назначения; - размещение жилых и хозяйственно-бытовых зданий; - проживание людей; - применение ядохимикатов и удобрений. <p>2. Во втором поясе запрещено:</p> <ul style="list-style-type: none"> - закачка отработанных вод в подземные горизонты, подземное складирование твердых отходов и разработка недр земли; - размещение кладбищ, скотомогильников, полей ассенизации, полей фильтрации, навозохранилищ, силосных траншей, животноводческих и птицеводческих предприятий и других объектов, обусловливающих опасность микробного загрязнения подземных вод; - применение удобрений и ядохимикатов; - рубка леса главного пользования и реконструкции; - размещение складов горюче-смазочных материалов, ядохимикатов и минеральных удобрений, накопителей промстоков, шламоохранилищ и других объектов, обусловливающих опасность химического загрязнения подземных вод. <p>Бурение новых скважин и новое строительство, связанное с нарушением почвенного покрова, производится при обязательном согласовании с центром государственного санитарно - эпидемиологического надзора.</p> <p>3. В третьем поясе запрещено:</p> <ul style="list-style-type: none"> - закачка отработанных вод в подземные горизонты, подземное складирование твердых отходов и разработка недр земли; - размещение складов горюче-смазочных материалов, ядохимикатов и минеральных удобрений, накопителей промстоков, шламоохранилищ и других объектов, обусловливающих опасность химического загрязнения подземных вод. Размещение таких 	<p>СанПиН 2.1.4.1110-02 «Зоны санитарной охраны источников водоснабжения и водопроводов питьевого назначения»</p>
--	---	---

объектов допускается в пределах третьего пояса зоны санитарной охраны только при использовании защищённых подземных вод, при условии выполнения специальных мероприятий по защите водоносного горизонта от загрязнения при наличии санитарно-эпидемиологического заключения центра государственного санитарно-эпидемиологического надзора, выданного с учётом заключения органов геологического контроля.

Бурение новых скважин и новое строительство, связанное с нарушением почвенного покрова, производится при обязательном согласовании с центром государственного санитарно-эпидемиологического надзора.

На территории зоны санитарной охраны поверхностных источников водоснабжения:

1. В первом поясе не допускается:

- посадка высокоствольных деревьев;
- все виды строительства, не имеющие непосредственного отношения к эксплуатации, реконструкции и расширению водопроводных сооружений, в том числе прокладка трубопроводов различного назначения;
- размещение жилых и хозяйственно-бытовых зданий;
- проживание людей;
- применение ядохимикатов и удобрений;
- спуск любых сточных вод, в том числе сточных вод водного транспорта;
- купание, стирка белья, водопой скота и другие виды водопользования, оказывающие влияние на качество воды.

2. Во втором поясе не допускается:

- рубка леса главного пользования и реконструкции, а также закрепление за лесозаготовительными предприятиями древесины на корню и лесосечного фонда долгосрочного пользования (допускается только рубки ухода и санитарные рубки леса);
- расположение стойбищ и выпас скота, а также всякое другое использование водоема и земельных участков, лесных угодий в пределах прибрежной полосы шириной не менее 500 м, которое может привести к ухудшению качества или уменьшению количества воды источника водоснабжения;

- отведение сточных вод в зоне водосбора источника водоснабжения, включая его притоки, не отвечающих гигиеническим требованиям к охране поверхностных вод;

- размещение кладбищ, скотомогильников, полей ассенизации, полей фильтрации, навозохранилищ, силосных траншей, животноводческих и птицеводческих предприятий и других объектов, обуславливающих опасность микробного загрязнения подземных вод;

- применение удобрений и ядохимикатов;

- рубка леса главного пользования и реконструкции;

- сброс промышленных, сельскохозяйственных, городских и ливневых сточных вод, содержание в которых химических веществ и микроорганизмов превышает установленные санитарными правилами гигиенические нормативы качества воды (с учетом Определения Верховного Суда РФ от 25.09.2014 № АПЛ14-393);

- размещение складов горюче-смазочных материалов, ядохимикатов и минеральных удобрений, накопителей промстоков, шламоохранилищ и других объектов, обуславливающих опасность химического загрязнения подземных вод.

Регулирование отведения территории для нового строительства жилых, промышленных и сельскохозяйственных объектов, а также согласование изменений технологий действующих предприятий, связанных с повышением степени опасности загрязнения сточными водами источника водоснабжения производится при согласовании с центром государственного санитарно - эпидемиологического надзора.

Все работы, в том числе добыча песка, гравия, донноуглубительные, в пределах акватории зоны санитарной охраны допускаются по согласованию с центром государственного санитарно - эпидемиологического надзора лишь при обосновании гидрологических расчетами отсутствия ухудшения качества воды в створе водозабора.

Использование химических методов борьбы с энтрофикацией водоемов допускается при условии применения препаратов, имеющих положительное санитарно - эпидемиологическое заключение государственной санитарно - эпидемиологической службы Российской Федерации.

	<p>Использование источников водоснабжения в пределах второго пояса зоны санитарной охраны для купания, туризма, водного спорта и рыбной ловли допускается в установленных местах при условии соблюдения гигиенических требований к охране поверхностных вод, а также гигиенических требований к зонам рекреации водных объектов.</p> <p>3. В третьем поясе не допускается отведение сточных вод в зоне водосбора источника водоснабжения, включая его притоки, не отвечающих гигиеническим требованиям к охране поверхностных вод.</p> <p>Регулирование отведения территории для нового строительства жилых, промышленных и сельскохозяйственных объектов, а также согласование изменений технологий действующих предприятий, связанных с повышением степени опасности загрязнения сточными водами источника водоснабжения производится при согласовании с центром государственного санитарно - эпидемиологического надзора.</p> <p>Все работы, в том числе добыча песка, гравия, донноуглубительные, в пределах акватории зоны санитарной охраны допускаются по согласованию с центром государственного санитарно - эпидемиологического надзора лишь при обосновании гидрологических расчетами отсутствия ухудшения качества воды в створе водозабора.</p> <p>Использование химических методов борьбы с эвтрофикацией водоемов допускается при условии применения препаратов, имеющих положительное санитарно - эпидемиологическое заключение государственной санитарно - эпидемиологической службы Российской Федерации.</p>	
7	<p>Санитарно-защитная зона</p> <p>В границах санитарно-защитной зоны не допускается использование земельных участков в целях:</p> <ul style="list-style-type: none"> - размещения жилой застройки, объектов образовательного и медицинского назначения, спортивных сооружений открытого типа, организаций отдыха детей и их оздоровления, зон рекреационного назначения и для ведения садоводства; - размещения объектов для производства и хранения лекарственных средств, объекты пищевых отраслей промышленности, оптовых складов продовольственного сырья и пищевой продукции, 	<p>Постановление Правительства Российской Федерации от 03.03.2018 № 222 «Об утверждении Правил установления санитарно-защитных зон и использования земельных участков, расположенных в границах санитарно-защитных зон»</p>

		<p>комплексов водопроводных сооружений для подготовки и хранения питьевой воды, использования земельных участков в целях производства, хранения и переработки сельскохозяйственной продукции, предназначенной для дальнейшего использования в качестве пищевой продукции, если химическое, физическое и (или) биологическое воздействие объекта, в отношении которого установлена санитарно-защитная зона, приведет к нарушению качества и безопасности таких средств, сырья, воды и продукции в соответствии с установленными требованиями.</p>	
--	--	--	--

Приложение №1
к правилам землепользования и застройки
Васильевского сельского поселения
Аннинского муниципального района
Воронежской области

СВЕДЕНИЯ О ГРАНИЦАХ ТЕРРИТОРИАЛЬНЫХ ЗОН
СОДЕРЖАЩИЕ ГРАФИЧЕСКОЕ ОПИСАНИЕ МЕСТОПОЛОЖЕНИЯ
ГРАНИЦ ТЕРРИТОРИАЛЬНЫХ ЗОН, ПЕРЕЧЕНЬ КООРДИНАТ
ХАРАКТЕРНЫХ ТОЧЕК ГРАНИЦ ТЕРРИТОРИАЛЬНЫХ ЗОН
СЕЛА ВАСИЛЬЕВКА

ОПИСАНИЕ МЕСТОПОЛОЖЕНИЯ ГРАНИЦ

Зона застройки индивидуальными жилыми домами - Ж1

(наименование объекта, местоположение границ которого описано
(далее - объект)

Раздел 1

Сведения об объекте		
№ п/п	Характеристики объекта	Описание характеристик
1	2	3
1	Местоположение объекта	Воронежская область, Аннинский муниципальный район, Васильевское сельское поселение, село Васильевка
2	Площадь объекта \pm величина погрешности определения площади ($P \pm \text{Дельта } P$)	2051041 \pm 5013 м ²
3	Иные характеристики объекта	-

Раздел 2					
Сведения о местоположении границ объекта					
1. Система координат: МСК - 36, зона 2					
2. Сведения о характерных точках границ объекта					
Обозначение характерных точек границ	Координаты, м		Метод определения координат характерной точки	Средняя квадратическая погрешность положения характерной точки (Mt), м	Описание обозначения точки на местности (при наличии)
	X	Y			
1	2	3	4	5	6
1	495759.53	2159386.26	Картометрический	1.00	-
2	495718.34	2159479.11	Картометрический	1.00	-
3	495707.24	2159528.92	Картометрический	1.00	-
4	495686.14	2159564.59	Картометрический	1.00	-
5	495694.61	2159584.37	Картометрический	1.00	-
6	495689.56	2159604.60	Картометрический	1.00	-
7	495657.44	2159651.93	Картометрический	1.00	-
8	495642.70	2159684.89	Картометрический	1.00	-
9	495643.41	2159729.66	Картометрический	1.00	-
10	495655.49	2159765.16	Картометрический	1.00	-
11	495674.87	2159781.68	Картометрический	1.00	-
12	495676.24	2159824.96	Картометрический	1.00	-
13	495591.98	2160001.35	Картометрический	1.00	-
14	495580.10	2160014.34	Картометрический	1.00	-
15	495377.84	2159916.38	Картометрический	1.00	-
16	495543.39	2159361.22	Картометрический	1.00	-
17	495557.97	2159314.28	Картометрический	1.00	-
1	495759.53	2159386.26	Картометрический	1.00	-
18	495155.05	2160013.47	Картометрический	1.00	-
19	495322.19	2160116.93	Картометрический	1.00	-
20	495303.58	2160155.99	Картометрический	1.00	-
21	495282.84	2160203.56	Картометрический	1.00	-
22	495259.57	2160251.51	Картометрический	1.00	-
23	495262.83	2160289.28	Картометрический	1.00	-
24	495244.78	2160318.80	Картометрический	1.00	-
25	495201.12	2160359.93	Картометрический	1.00	-
26	495142.29	2160419.09	Картометрический	1.00	-
27	495146.75	2160458.46	Картометрический	1.00	-
28	495161.30	2160490.51	Картометрический	1.00	-
29	495154.09	2160555.42	Картометрический	1.00	-
30	495109.84	2160619.86	Картометрический	1.00	-
31	495096.14	2160620.45	Картометрический	1.00	-
32	495062.24	2160665.15	Картометрический	1.00	-

1	2	3	4	5	6
33	494987.05	2160719.95	Картометрический	1.00	-
34	494869.90	2160724.72	Картометрический	1.00	-
35	494834.79	2160729.51	Картометрический	1.00	-
36	494819.42	2160748.15	Картометрический	1.00	-
37	494803.53	2160793.15	Картометрический	1.00	-
38	494757.08	2160815.85	Картометрический	1.00	-
39	494730.53	2160847.69	Картометрический	1.00	-
40	494745.79	2160913.11	Картометрический	1.00	-
41	494784.87	2160973.27	Картометрический	1.00	-
42	494811.05	2161005.69	Картометрический	1.00	-
43	494851.94	2161040.86	Картометрический	1.00	-
44	494848.00	2161085.90	Картометрический	1.00	-
45	494818.66	2161125.29	Картометрический	1.00	-
46	494791.61	2161164.07	Картометрический	1.00	-
47	494767.35	2161188.08	Картометрический	1.00	-
48	494726.35	2161188.27	Картометрический	1.00	-
49	494686.35	2161203.49	Картометрический	1.00	-
50	494652.45	2161217.85	Картометрический	1.00	-
51	494632.17	2161216.64	Картометрический	1.00	-
52	494598.31	2161190.31	Картометрический	1.00	-
53	494570.40	2161174.26	Картометрический	1.00	-
54	494538.73	2161149.73	Картометрический	1.00	-
55	494502.65	2161133.33	Картометрический	1.00	-
56	494440.71	2161145.48	Картометрический	1.00	-
57	494398.23	2161187.42	Картометрический	1.00	-
58	494350.73	2161249.70	Картометрический	1.00	-
59	494307.99	2161279.26	Картометрический	1.00	-
60	494280.66	2161307.65	Картометрический	1.00	-
61	494269.14	2161329.78	Картометрический	1.00	-
62	494256.83	2161340.89	Картометрический	1.00	-
63	494244.51	2161339.92	Картометрический	1.00	-
64	494217.43	2161346.57	Картометрический	1.00	-
65	494214.54	2161341.05	Картометрический	1.00	-
66	494206.85	2161319.76	Картометрический	1.00	-
67	494180.99	2161246.47	Картометрический	1.00	-
68	494160.53	2161185.79	Картометрический	1.00	-
69	494151.46	2161159.49	Картометрический	1.00	-
70	494146.92	2161151.23	Картометрический	1.00	-
71	494142.62	2161139.97	Картометрический	1.00	-
72	494133.53	2161113.63	Картометрический	1.00	-
73	494123.76	2161087.80	Картометрический	1.00	-
74	494113.33	2161049.59	Картометрический	1.00	-
75	494112.00	2161044.57	Картометрический	1.00	-
76	494102.32	2161014.47	Картометрический	1.00	-
77	494097.74	2160950.57	Картометрический	1.00	-
78	494093.41	2160897.29	Картометрический	1.00	-
79	494121.06	2160862.71	Картометрический	1.00	-
80	494170.34	2160831.39	Картометрический	1.00	-

1	2	3	4	5	6
81	494140.85	2160798.98	Картометрический	1.00	-
82	494149.20	2160783.14	Картометрический	1.00	-
83	494173.04	2160759.07	Картометрический	1.00	-
84	494151.74	2160733.73	Картометрический	1.00	-
85	494144.58	2160741.07	Картометрический	1.00	-
86	494136.06	2160729.91	Картометрический	1.00	-
87	494210.08	2160644.53	Картометрический	1.00	-
88	494342.70	2160493.59	Картометрический	1.00	-
89	494305.47	2160384.55	Картометрический	1.00	-
90	494083.71	2160429.54	Картометрический	1.00	-
91	494110.18	2160534.71	Картометрический	1.00	-
92	494118.06	2160578.94	Картометрический	1.00	-
93	494070.14	2160590.92	Картометрический	1.00	-
94	494055.95	2160534.51	Картометрический	1.00	-
95	494027.70	2160426.02	Картометрический	1.00	-
96	493947.56	2160148.86	Картометрический	1.00	-
97	493917.77	2160053.23	Картометрический	1.00	-
98	493912.43	2160035.95	Картометрический	1.00	-
99	494135.24	2159965.93	Картометрический	1.00	-
100	494231.67	2159943.44	Картометрический	1.00	-
101	494218.67	2159967.71	Картометрический	1.00	-
102	494216.00	2160020.45	Картометрический	1.00	-
103	494241.76	2160058.94	Картометрический	1.00	-
104	494301.36	2160207.64	Картометрический	1.00	-
105	494251.48	2160248.42	Картометрический	1.00	-
106	494278.40	2160349.06	Картометрический	1.00	-
107	494368.34	2160303.08	Картометрический	1.00	-
108	494381.60	2160318.89	Картометрический	1.00	-
109	494518.11	2160244.49	Картометрический	1.00	-
110	494647.10	2160166.63	Картометрический	1.00	-
111	494736.58	2160053.91	Картометрический	1.00	-
112	494866.76	2159911.34	Картометрический	1.00	-
113	494916.79	2159909.86	Картометрический	1.00	-
114	494959.46	2159918.85	Картометрический	1.00	-
115	494986.40	2159939.06	Картометрический	1.00	-
116	495014.37	2159967.39	Картометрический	1.00	-
117	495087.27	2160007.15	Картометрический	1.00	-
118	495106.53	2159996.18	Картометрический	1.00	-
119	495114.56	2160010.63	Картометрический	1.00	-
120	495118.76	2160014.92	Картометрический	1.00	-
18	495155.05	2160013.47	Картометрический	1.00	-
121	494360.18	2161318.81	Картометрический	1.00	-
122	494355.09	2161356.38	Картометрический	1.00	-
123	494356.34	2161357.66	Картометрический	1.00	-
124	494343.15	2161403.54	Картометрический	1.00	-
125	494324.02	2161465.12	Картометрический	1.00	-
126	494411.70	2161456.74	Картометрический	1.00	-

1	2	3	4	5	6
127	494431.07	2161586.82	Картометрический	1.00	-
128	494520.52	2161623.93	Картометрический	1.00	-
129	494507.51	2161702.25	Картометрический	1.00	-
130	494438.61	2161713.47	Картометрический	1.00	-
131	494384.21	2161682.94	Картометрический	1.00	-
132	494369.21	2161656.43	Картометрический	1.00	-
133	494367.61	2161646.13	Картометрический	1.00	-
134	494289.27	2161617.16	Картометрический	1.00	-
135	494283.16	2161569.89	Картометрический	1.00	-
136	494279.69	2161547.11	Картометрический	1.00	-
137	494274.40	2161523.60	Картометрический	1.00	-
138	494265.78	2161493.44	Картометрический	1.00	-
139	494249.23	2161443.81	Картометрический	1.00	-
140	494238.25	2161408.64	Картометрический	1.00	-
141	494234.50	2161390.85	Картометрический	1.00	-
142	494259.49	2161387.02	Картометрический	1.00	-
143	494278.23	2161386.52	Картометрический	1.00	-
144	494321.98	2161369.90	Картометрический	1.00	-
145	494329.86	2161325.73	Картометрический	1.00	-
146	494339.43	2161321.05	Картометрический	1.00	-
121	494360.18	2161318.81	Картометрический	1.00	-
147	494444.43	2161750.34	Картометрический	1.00	-
148	494456.78	2161764.09	Картометрический	1.00	-
149	494428.89	2161794.09	Картометрический	1.00	-
150	494348.69	2161778.00	Картометрический	1.00	-
151	494341.90	2161776.64	Картометрический	1.00	-
152	494333.37	2161775.26	Картометрический	1.00	-
153	494326.73	2161774.18	Картометрический	1.00	-
154	494323.30	2161773.63	Картометрический	1.00	-
155	494321.35	2161773.37	Картометрический	1.00	-
156	494317.04	2161772.85	Картометрический	1.00	-
157	494311.35	2161772.25	Картометрический	1.00	-
158	494310.44	2161765.86	Картометрический	1.00	-
159	494306.95	2161745.74	Картометрический	1.00	-
160	494303.73	2161716.69	Картометрический	1.00	-
161	494301.26	2161684.80	Картометрический	1.00	-
162	494386.79	2161739.42	Картометрический	1.00	-
147	494444.43	2161750.34	Картометрический	1.00	-
163	494094.68	2161063.47	Картометрический	1.00	-
164	494097.72	2161069.97	Картометрический	1.00	-
165	494114.04	2161122.00	Картометрический	1.00	-
166	494117.91	2161133.55	Картометрический	1.00	-
167	494123.35	2161152.95	Картометрический	1.00	-
168	494125.69	2161166.48	Картометрический	1.00	-
169	494128.12	2161171.72	Картометрический	1.00	-
170	494134.73	2161192.14	Картометрический	1.00	-

1	2	3	4	5	6
171	494137.21	2161201.05	Картометрический	1.00	-
172	494161.62	2161265.31	Картометрический	1.00	-
173	494171.33	2161293.53	Картометрический	1.00	-
174	494180.53	2161319.07	Картометрический	1.00	-
175	494188.64	2161342.90	Картометрический	1.00	-
176	494195.08	2161362.70	Картометрический	1.00	-
177	494071.87	2161483.16	Картометрический	1.00	-
178	493736.01	2161686.66	Картометрический	1.00	-
179	493546.65	2161871.96	Картометрический	1.00	-
180	493525.98	2161890.10	Картометрический	1.00	-
181	493394.93	2161960.34	Картометрический	1.00	-
182	493366.46	2162016.12	Картометрический	1.00	-
183	493361.11	2162131.16	Картометрический	1.00	-
184	493290.35	2162173.58	Картометрический	1.00	-
185	493216.55	2162457.72	Картометрический	1.00	-
186	493107.15	2162627.79	Картометрический	1.00	-
187	493086.03	2162661.67	Картометрический	1.00	-
188	492936.33	2162846.47	Картометрический	1.00	-
189	492855.73	2162790.57	Картометрический	1.00	-
190	493064.60	2162495.98	Картометрический	1.00	-
191	493112.36	2162428.62	Картометрический	1.00	-
192	493134.38	2162395.91	Картометрический	1.00	-
193	493152.96	2162078.50	Картометрический	1.00	-
194	493153.26	2162073.35	Картометрический	1.00	-
195	493395.01	2161834.62	Картометрический	1.00	-
196	493362.50	2161762.50	Картометрический	1.00	-
197	493361.99	2161761.38	Картометрический	1.00	-
198	493303.60	2161697.91	Картометрический	1.00	-
199	493305.61	2161659.51	Картометрический	1.00	-
200	493307.19	2161647.42	Картометрический	1.00	-
201	493320.15	2161619.58	Картометрический	1.00	-
202	493320.48	2161618.89	Картометрический	1.00	-
203	493368.64	2161592.78	Картометрический	1.00	-
204	493328.05	2161532.38	Картометрический	1.00	-
205	493362.38	2161515.93	Картометрический	1.00	-
206	493448.17	2161401.21	Картометрический	1.00	-
207	493569.23	2161279.82	Картометрический	1.00	-
208	493560.69	2161241.35	Картометрический	1.00	-
209	493833.50	2160974.83	Картометрический	1.00	-
210	493891.13	2160923.05	Картометрический	1.00	-
211	493923.51	2160946.92	Картометрический	1.00	-
212	493944.98	2160999.09	Картометрический	1.00	-
213	493970.21	2161057.05	Картометрический	1.00	-
214	494000.26	2161119.57	Картометрический	1.00	-
215	494029.73	2161146.08	Картометрический	1.00	-
163	494094.68	2161063.47	Картометрический	1.00	-
216	494271.35	2161637.07	Картометрический	1.00	-

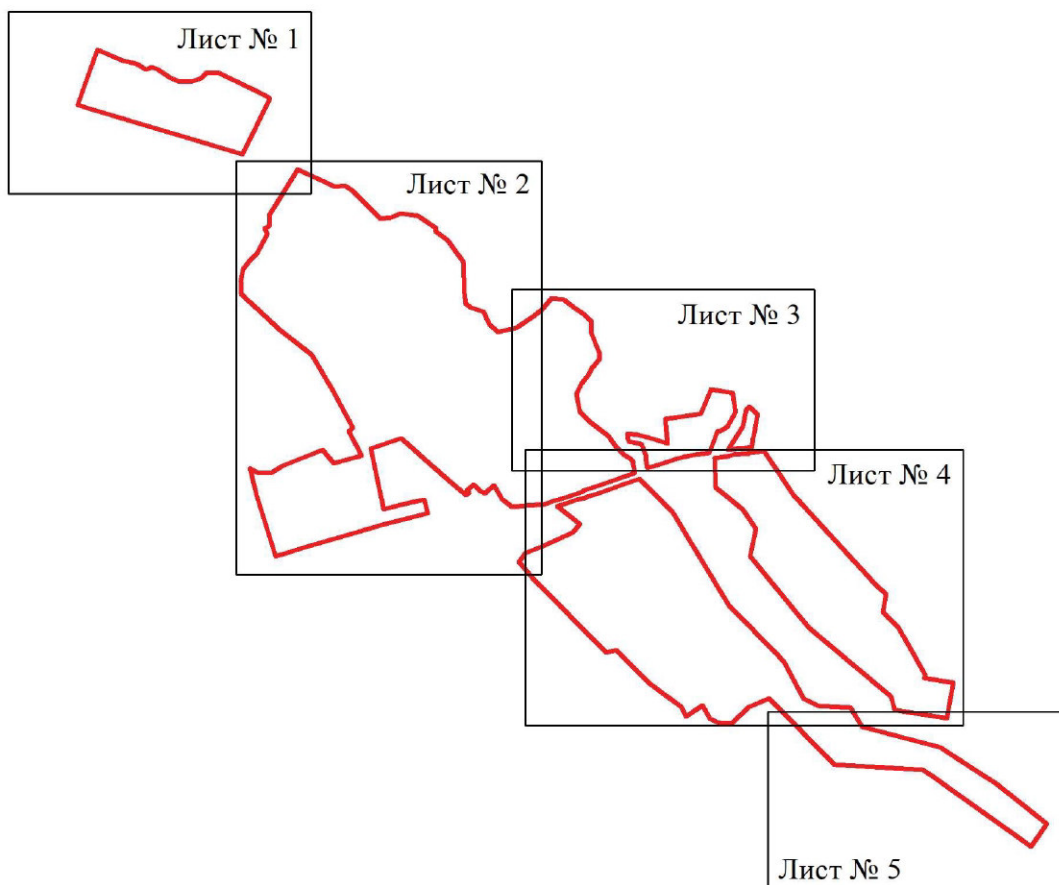
1	2	3	4	5	6
217	494273.46	2161656.47	Картометрический	1.00	-
218	494275.39	2161668.34	Картометрический	1.00	-
219	494277.97	2161684.40	Картометрический	1.00	-
220	494281.43	2161700.40	Картометрический	1.00	-
221	494282.86	2161705.72	Картометрический	1.00	-
222	494284.52	2161717.43	Картометрический	1.00	-
223	494287.01	2161745.17	Картометрический	1.00	-
224	494284.64	2161751.66	Картометрический	1.00	-
225	494285.41	2161758.49	Картометрический	1.00	-
226	494288.89	2161761.91	Картометрический	1.00	-
227	494292.25	2161785.50	Картометрический	1.00	-
228	494296.72	2161816.92	Картометрический	1.00	-
229	494134.31	2161924.68	Картометрический	1.00	-
230	493803.56	2162230.12	Картометрический	1.00	-
231	493774.59	2162260.69	Картометрический	1.00	-
232	493708.91	2162249.82	Картометрический	1.00	-
233	493687.78	2162269.96	Картометрический	1.00	-
234	493654.57	2162304.44	Картометрический	1.00	-
235	493478.25	2162403.88	Картометрический	1.00	-
236	493469.53	2162399.78	Картометрический	1.00	-
237	493451.67	2162505.89	Картометрический	1.00	-
238	493322.37	2162483.15	Картометрический	1.00	-
239	493351.94	2162293.28	Картометрический	1.00	-
240	493400.16	2162279.33	Картометрический	1.00	-
241	493653.50	2161979.51	Картометрический	1.00	-
242	493913.38	2161765.96	Картометрический	1.00	-
243	494011.57	2161786.20	Картометрический	1.00	-
244	494083.43	2161740.80	Картометрический	1.00	-
245	494162.59	2161640.94	Картометрический	1.00	-
216	494271.35	2161637.07	Картометрический	1.00	-

3. Сведения о характерных точках части (частей) границы объекта					
Обозначение характерных точек части границы	Координаты, м		Метод определения координат характерной точки	Средняя квадратическая погрешность положения характерной точки (Mt), м	Описание обозначения точки на местности (при наличии)
	X	Y			
1	2	3	4	5	6
Часть №					
-	-	-	-	-	-

Раздел 4

План границ объекта

Схема расположения листов плана границ объекта



Используемые условные знаки и обозначения:



границы территориальной зоны



область и номер листа плана границ объекта

Масштаб 1:25000

Заместитель руководителя БУВО «Нормативно-проектный центр»

Подпись  А.В. Ромашов Дата « 10 » февраля 2020 г.

Место для оттиска печати (при наличии) лица, составившего описание местоположения границ объекта



План границ объекта

Лист № 1



Используемые условные знаки и обозначения:

— границы территориальной зоны

• 1 характерная точка границ территориальной зоны



Заместитель руководителя БУВО «Нормативно-проектный центр»

Подпись А.В. Ромашов Дата « 10 » февраля 2020 г.

Место для оттиска печати (при наличии) лица, составившего описание местоположения границ объекта



Масштаб 1:2000



Используемые условные знаки и обозначения:

- границы территориальной зоны
- 1 характеристическая точка границ территориальной зоны

Масштаб 1:2000

Заместитель руководителя БУОВО «Нормативно-проектный центр»
Подпись: *А.И. Ромашов* Дата « 10 » февраля 2020 г.
Место для оттиска печати (при наличии) лица, составившего описание местоположения границ объекта





Используемые условные знаки и обозначения:



Заместитель руководителя ФБУ ВТ «Нормативно-проектный центр»

Подпись: *А. В. Ромашов* Дата « 10 » февраля 2020 г.

Место для отписки: *А. В. Ромашов* инд., составившего описание местоположения границ объекта

План границей объекта
Лист № 4



Исключены условные линии и обозначения.

- граница территориальной зоны
- характеристика точки границы территориальной зоны

Заместитель руководителя БУЗОО «Историко-проектный центр»
Подпись:  А. Н. Романов. Дата: « 10 » февраля 2020 г.
Место для отбора проб (или любого) или, оставшегося описание местонахождения границей объекта



План границ объекта
Лист № 5



Используемые условные знаки и обозначения:

-  граница территориальной зоны
-  характеристика точка границ территориальной зоны

Заместитель руководителя БУИС «Нормативно-проектный центр»
Подпись  А.В. Ромашов Дата « 10 » февраля 2020 г.
Место для отгиска печати (для печати) 

Масштаб 1:2000

ОПИСАНИЕ МЕСТОПОЛОЖЕНИЯ ГРАНИЦ

Общественно-деловая зона - ОД

(наименование объекта, местоположение границ которого описано
(далее - объект)

Раздел 1

Сведения об объекте		
№ п/п	Характеристики объекта	Описание характеристик
1	2	3
1	Местоположение объекта	Воронежская область, Аннинский муниципальный район, Васильевское сельское поселение, село Васильевка
2	Площадь объекта \pm величина погрешности определения площади ($P \pm \Delta P$)	62527 \pm 875 м ²
3	Иные характеристики объекта	-



Раздел 2

Сведения о местоположении границ объекта					
1. Система координат: -					
2. Сведения о характерных точках границ объекта					
Обозначение характерных точек границ	Координаты, м		Метод определения координат характерной точки	Средняя квадратическая погрешность положения характерной точки (Mt), м	Описание обозначения точки на местности (при наличии)
	X	Y			
1	2	3	4	5	6
-	-	-	-	-	-
3. Сведения о характерных точках части (частей) границы объекта					
Обозначение характерных точек части границы	Координаты, м		Метод определения координат характерной точки	Средняя квадратическая погрешность положения характерной точки (Mt), м	Описание обозначения точки на местности (при наличии)
	X	Y			
1	2	3	4	5	6
Часть №					
-	-	-	-	-	-

Раздел 4
План границ объекта



Используемые условные знаки и обозначения:

-  границы территориальной зоны
-  характерная точка границ территориальной зоны

Заместитель руководителя БУВОО «Нормативно-проектный центр»

Подпись: 

А.В. Ромашов Дата « 10 » февраля 2020 г.

Место для оттиска печати (при наличии) лица, составившего описание местоположения границ объекта



Масштаб 1:2000

ОПИСАНИЕ МЕСТОПОЛОЖЕНИЯ ГРАНИЦ

Зона улиц, дорог, инженерной и транспортной инфраструктуры - ИТ1

(наименование объекта, местоположение границ которого описано
(далее - объект)

Раздел 1

Сведения об объекте		
№ п/п	Характеристики объекта	Описание характеристик
1	2	3
1	Местоположение объекта	Воронежская область, Аннинский муниципальный район, Васильевское сельское поселение, село Васильевка
2	Площадь объекта \pm величина погрешности определения площади ($P \pm \Delta P$)	51229 \pm 792 м ²
3	Иные характеристики объекта	-

Раздел 2					
Сведения о местоположении границ объекта					
1. Система координат: МСК - 36, зона 2					
2. Сведения о характерных точках границ объекта					
Обозначение характерных точек границ	Координаты, м		Метод определения координат характерной точки	Средняя квадратическая погрешность положения характерной точки (Mt), м	Описание обозначения точки на местности (при наличии)
	X	Y			
1	2	3	4	5	6
1	493912.43	2160035.95	Картометрический	1.00	-
2	493917.77	2160053.23	Картометрический	1.00	-
3	493947.56	2160148.86	Картометрический	1.00	-
4	494027.70	2160426.02	Картометрический	1.00	-
5	494055.95	2160534.51	Картометрический	1.00	-
6	494070.14	2160590.92	Картометрический	1.00	-
7	494093.53	2160683.98	Картометрический	1.00	-
8	494111.95	2160769.38	Картометрический	1.00	-
9	494090.80	2160794.61	Картометрический	1.00	-
10	494032.25	2160531.93	Картометрический	1.00	-
11	493887.03	2160043.93	Картометрический	1.00	-
1	493912.43	2160035.95	Картометрический	1.00	-
12	494088.68	2160865.64	Картометрический	1.00	-
13	494089.56	2160871.55	Картометрический	1.00	-
14	494093.41	2160897.29	Картометрический	1.00	-
15	494097.74	2160950.57	Картометрический	1.00	-
16	494102.32	2161014.47	Картометрический	1.00	-
17	494112.00	2161044.57	Картометрический	1.00	-
18	494113.33	2161049.59	Картометрический	1.00	-
19	494123.76	2161087.80	Картометрический	1.00	-
20	494133.53	2161113.63	Картометрический	1.00	-
21	494142.62	2161139.97	Картометрический	1.00	-
22	494146.92	2161151.23	Картометрический	1.00	-
23	494151.46	2161159.49	Картометрический	1.00	-
24	494160.53	2161185.79	Картометрический	1.00	-
25	494180.99	2161246.47	Картометрический	1.00	-
26	494206.85	2161319.76	Картометрический	1.00	-
27	494214.54	2161341.05	Картометрический	1.00	-
28	494220.13	2161353.27	Картометрический	1.00	-
29	494234.50	2161390.85	Картометрический	1.00	-
30	494238.25	2161408.64	Картометрический	1.00	-
31	494249.23	2161443.81	Картометрический	1.00	-
32	494265.78	2161493.44	Картометрический	1.00	-

1	2	3	4	5	6
33	494274.40	2161523.60	Картометрический	1.00	-
34	494279.69	2161547.11	Картометрический	1.00	-
35	494283.16	2161569.89	Картометрический	1.00	-
36	494289.27	2161617.16	Картометрический	1.00	-
37	494294.28	2161638.98	Картометрический	1.00	-
38	494298.17	2161652.19	Картометрический	1.00	-
39	494299.73	2161665.54	Картометрический	1.00	-
40	494301.26	2161684.80	Картометрический	1.00	-
41	494303.73	2161716.69	Картометрический	1.00	-
42	494306.95	2161745.74	Картометрический	1.00	-
43	494310.44	2161765.86	Картометрический	1.00	-
44	494311.35	2161772.25	Картометрический	1.00	-
45	494317.04	2161772.85	Картометрический	1.00	-
46	494321.35	2161773.37	Картометрический	1.00	-
47	494323.30	2161773.63	Картометрический	1.00	-
48	494326.73	2161774.18	Картометрический	1.00	-
49	494333.37	2161775.26	Картометрический	1.00	-
50	494341.90	2161776.64	Картометрический	1.00	-
51	494348.69	2161778.00	Картометрический	1.00	-
52	494355.76	2161853.97	Картометрический	1.00	-
53	494362.63	2161919.87	Картометрический	1.00	-
54	494330.52	2161922.55	Картометрический	1.00	-
55	494346.79	2162029.03	Картометрический	1.00	-
56	494317.13	2162055.02	Картометрический	1.00	-
57	494316.52	2162044.00	Картометрический	1.00	-
58	494314.56	2162004.15	Картометрический	1.00	-
59	494312.30	2161967.72	Картометрический	1.00	-
60	494307.96	2161921.94	Картометрический	1.00	-
61	494303.26	2161874.07	Картометрический	1.00	-
62	494300.32	2161844.18	Картометрический	1.00	-
63	494296.72	2161816.92	Картометрический	1.00	-
64	494292.25	2161785.50	Картометрический	1.00	-
65	494288.89	2161761.91	Картометрический	1.00	-
66	494285.41	2161758.49	Картометрический	1.00	-
67	494284.64	2161751.66	Картометрический	1.00	-
68	494287.01	2161745.17	Картометрический	1.00	-
69	494284.52	2161717.43	Картометрический	1.00	-
70	494282.86	2161705.72	Картометрический	1.00	-
71	494281.43	2161700.40	Картометрический	1.00	-
72	494277.97	2161684.40	Картометрический	1.00	-
73	494275.39	2161668.34	Картометрический	1.00	-
74	494273.46	2161656.47	Картометрический	1.00	-
75	494271.35	2161637.07	Картометрический	1.00	-
76	494265.01	2161582.00	Картометрический	1.00	-
77	494262.36	2161564.21	Картометрический	1.00	-
78	494259.85	2161552.79	Картометрический	1.00	-
79	494246.30	2161505.11	Картометрический	1.00	-
80	494238.96	2161482.42	Картометрический	1.00	-

1	2	3	4	5	6
81	494229.83	2161455.44	Картометрический	1.00	-
82	494218.22	2161424.98	Картометрический	1.00	-
83	494215.93	2161417.84	Картометрический	1.00	-
84	494210.46	2161403.11	Картометрический	1.00	-
85	494195.08	2161362.70	Картометрический	1.00	-
86	494188.64	2161342.90	Картометрический	1.00	-
87	494180.53	2161319.07	Картометрический	1.00	-
88	494171.33	2161293.53	Картометрический	1.00	-
89	494161.62	2161265.31	Картометрический	1.00	-
90	494137.21	2161201.05	Картометрический	1.00	-
91	494134.73	2161192.14	Картометрический	1.00	-
92	494128.12	2161171.72	Картометрический	1.00	-
93	494125.69	2161166.48	Картометрический	1.00	-
94	494123.35	2161152.95	Картометрический	1.00	-
95	494117.91	2161133.55	Картометрический	1.00	-
96	494114.04	2161122.00	Картометрический	1.00	-
97	494097.72	2161069.97	Картометрический	1.00	-
98	494094.68	2161063.47	Картометрический	1.00	-
99	494080.52	2161008.88	Картометрический	1.00	-
12	494088.68	2160865.64	Картометрический	1.00	-

3. Сведения о характерных точках части (частей) границы объекта

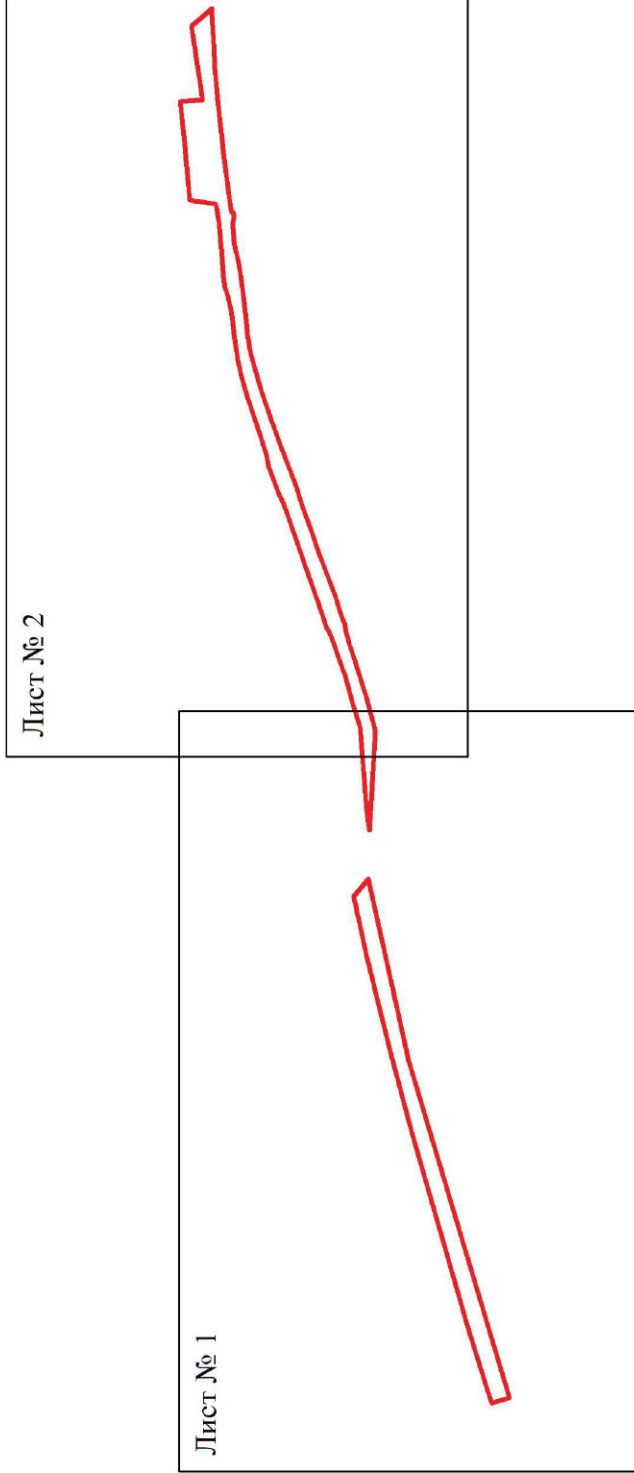
Обозначение характерных точек части границы	Координаты, м		Метод определения координат характерной точки	Средняя квадратическая погрешность положения характерной точки (M _t), м	Описание обозначения точки на местности (при наличии)
	X	Y			
1	2	3	4	5	6
Часть №					
-	-	-	-	-	-

3. Сведения о характерных точках части (частей) границы объекта					
Обозначение характерных точек части границы	Координаты, м		Метод определения координат характерной точки	Средняя квадратическая погрешность положения характерной точки (Mt), м	Описание обозначения точки на местности (при наличии)
	X	Y			
1	2	3	4	5	6
Часть №					
-	-	-	-	-	-


Раздел 4

План границ объекта

Схема расположения листов плана границ объекта



Используемые условные знаки и обозначения:



границы территориальной зоны

Лист № 1
область и номер листа плана границ объекта

Масштаб 1:10000



Заместитель руководителя ФБУ ВТ «Нормативно-проектный центр»

Подпись 

А.В. Ромашов Дата « 10 » февраля 2020 г.

Место для оттиска печати (при наличии) лица, составившего описание местоположения границ объекта



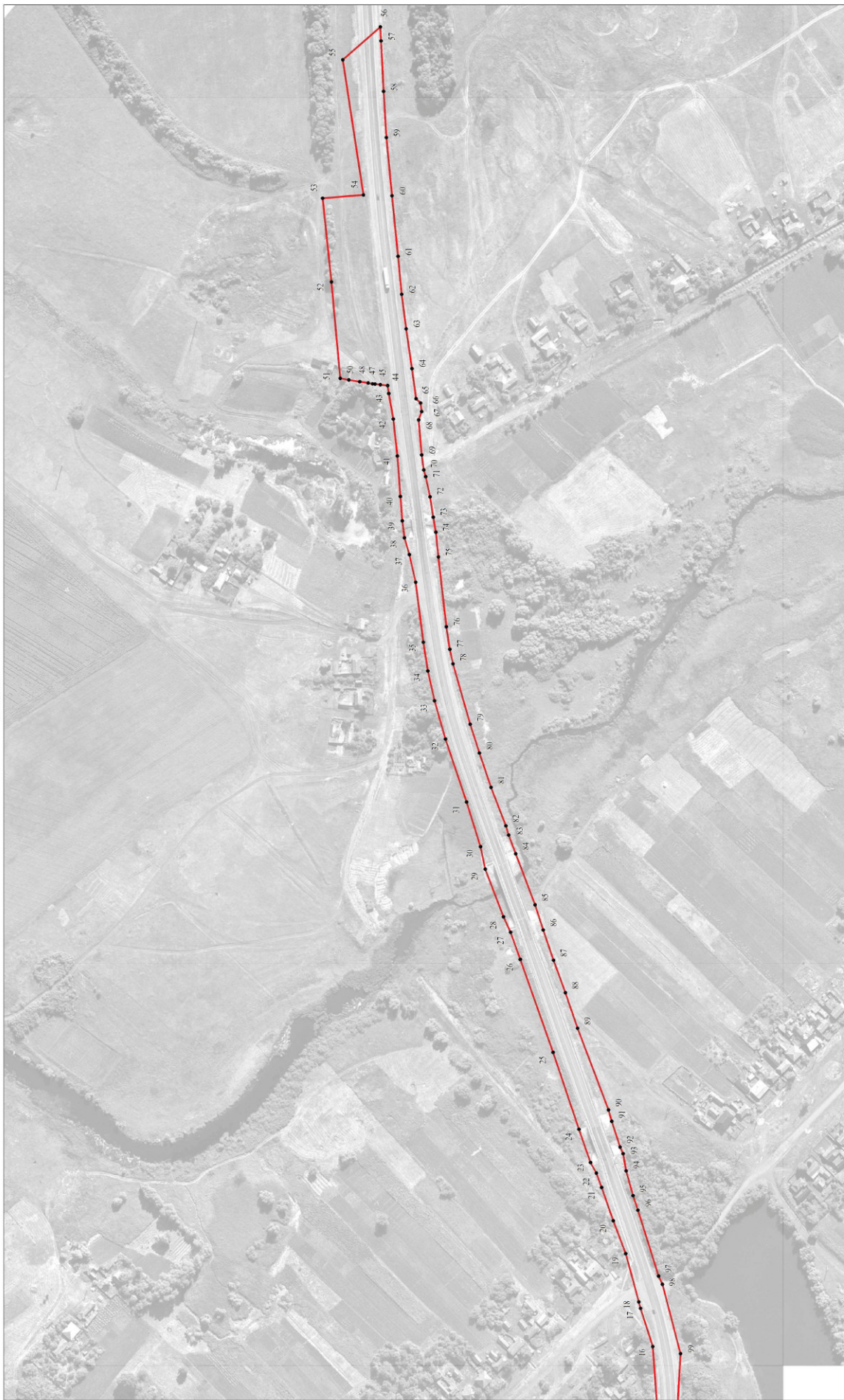
Используемые условные знаки и обозначения:

-  границы территориальной зоны
-  характерная точка границы территориальной зоны

Заместитель руководителя БУВО «Нормативно-проектный центр»
Подпись:  А.В. Романов

Место для оттиска печати (или цифровой подписи, составившего описание местоположения границ объекта)
Дата « 10 » февраля 2020 г.





Используемые условные знаки и обозначения:

-  границы территориальной зоны
-  характерная точка границ территориальной зоны

Заместитель руководителя ГУУО «Нормативно-проектный центр»
 Подпись:  А.В. Ромашов Дата « 10 » февраля 2020 г.
 Место для оттиска печати (при наличии) лица, составившего описание местоположения границ объекта



ОПИСАНИЕ МЕСТОПОЛОЖЕНИЯ ГРАНИЦ

Земли сельскохозяйственного использования в границах населенных пунктов - СХ1

(наименование объекта, местоположение границ которого описано
(далее - объект)

Раздел 1

Сведения об объекте		
№ п/п	Характеристики объекта	Описание характеристик
1	2	3
1	Местоположение объекта	Воронежская область, Аннинский муниципальный район, Васильевское сельское поселение, село Васильевка
2	Площадь объекта \pm величина погрешности определения площади ($P \pm \Delta P$)	987017 \pm 3477 м ²
3	Иные характеристики объекта	-

Раздел 2

Сведения о местоположении границ объекта					
1. Система координат: -					
2. Сведения о характерных точках границ объекта					
Обозначение характерных точек границ	Координаты, м		Метод определения координат характерной точки	Средняя квадратическая погрешность положения характерной точки (Mt), м	Описание обозначения точки на местности (при наличии)
	X	Y			
1	2	3	4	5	6
-	-	-	-	-	-
3. Сведения о характерных точках части (частей) границы объекта					
Обозначение характерных точек части границы	Координаты, м		Метод определения координат характерной точки	Средняя квадратическая погрешность положения характерной точки (Mt), м	Описание обозначения точки на местности (при наличии)
	X	Y			
1	2	3	4	5	6
Часть №					
-	-	-	-	-	-

Раздел 3

Сведения о местоположении измененных (уточненных) границ объекта							
1. Система координат: МСК - 36, зона 2							
2. Сведения о характерных точках границ объекта							
Обозначение характерных точек границ	Существующие координаты, м		Измененные (уточненные) координаты, м		Метод определения координат характерной точки	Средняя квадратическая погрешность положения характерной точки (Мт), м	Описание обозначения точки на местности (при наличии)
	Х	У	Х	У			
1	2	3	4	5	6	7	8
1	-	-	495854.68	2159052.34	Картометрический	1.00	-
2	-	-	495877.69	2159089.48	Картометрический	1.00	-
3	-	-	495857.72	2159108.66	Картометрический	1.00	-
4	-	-	495882.98	2159139.34	Картометрический	1.00	-
5	-	-	495891.43	2159157.74	Картометрический	1.00	-
6	-	-	495897.08	2159176.83	Картометрический	1.00	-
7	-	-	495894.94	2159193.23	Картометрический	1.00	-
8	-	-	495882.39	2159227.66	Картометрический	1.00	-
9	-	-	495874.46	2159253.77	Картометрический	1.00	-
10	-	-	495852.25	2159284.99	Картометрический	1.00	-
11	-	-	495837.82	2159312.28	Картометрический	1.00	-
12	-	-	495774.29	2159391.61	Картометрический	1.00	-
13	-	-	495759.53	2159386.26	Картометрический	1.00	-
14	-	-	495557.97	2159314.28	Картометрический	1.00	-
15	-	-	495543.39	2159361.22	Картометрический	1.00	-
16	-	-	495377.84	2159916.38	Картометрический	1.00	-
17	-	-	495580.10	2160014.34	Картометрический	1.00	-
18	-	-	495590.14	2160032.99	Картометрический	1.00	-
19	-	-	495535.52	2160041.71	Картометрический	1.00	-
20	-	-	495491.95	2160049.26	Картометрический	1.00	-
21	-	-	495473.35	2160062.04	Картометрический	1.00	-
22	-	-	495445.46	2160105.04	Картометрический	1.00	-
23	-	-	495416.99	2160105.04	Картометрический	1.00	-
24	-	-	495395.49	2160085.29	Картометрический	1.00	-
25	-	-	495387.36	2160067.27	Картометрический	1.00	-
26	-	-	495354.82	2160099.23	Картометрический	1.00	-
27	-	-	495358.30	2160121.89	Картометрический	1.00	-
28	-	-	495333.90	2160133.51	Картометрический	1.00	-
29	-	-	495322.19	2160116.93	Картометрический	1.00	-
30	-	-	495155.05	2160013.47	Картометрический	1.00	-
31	-	-	495118.76	2160014.92	Картометрический	1.00	-
32	-	-	495114.56	2160010.63	Картометрический	1.00	-
33	-	-	495106.53	2159996.18	Картометрический	1.00	-
34	-	-	495127.10	2159984.46	Картометрический	1.00	-
35	-	-	495162.65	2159870.19	Картометрический	1.00	-
36	-	-	495280.91	2159928.43	Картометрический	1.00	-

37	-	-	495323.34	2159888.43	Картометрический	1.00	-
38	-	-	495524.79	2159332.17	Картометрический	1.00	-
39	-	-	495519.56	2159300.55	Картометрический	1.00	-
40	-	-	495565.55	2159252.95	Картометрический	1.00	-
41	495496.67	2159186.80	-	-	Картометрический	1.00	-
42	495538.01	2159122.51	-	-	Картометрический	1.00	-
43	495538.82	2159121.24	-	-	Картометрический	1.00	-
44	495573.29	2159133.91	-	-	Картометрический	1.00	-
45	495600.20	2159143.80	-	-	Картометрический	1.00	-
46	495615.07	2159140.18	-	-	Картометрический	1.00	-
47	495673.69	2159125.90	-	-	Картометрический	1.00	-
48	-	-	495673.71	2159125.89	Картометрический	1.00	-
49	-	-	495732.32	2159111.61	Картометрический	1.00	-
1	-	-	495854.68	2159052.34	Картометрический	1.00	-
50	494622.83	2159841.66	-	-	Картометрический	1.00	-
51	-	-	494866.76	2159911.34	Картометрический	1.00	-
52	-	-	494736.58	2160053.91	Картометрический	1.00	-
53	-	-	494647.10	2160166.63	Картометрический	1.00	-
54	-	-	494518.11	2160244.49	Картометрический	1.00	-
55	-	-	494381.60	2160318.89	Картометрический	1.00	-
56	494368.34	2160303.08	-	-	Картометрический	1.00	-
57	-	-	494278.40	2160349.06	Картометрический	1.00	-
58	494251.48	2160248.42	-	-	Картометрический	1.00	-
59	494301.36	2160207.64	-	-	Картометрический	1.00	-
60	494241.76	2160058.94	-	-	Картометрический	1.00	-
61	494216.00	2160020.45	-	-	Картометрический	1.00	-
62	494218.67	2159967.71	-	-	Картометрический	1.00	-
63	-	-	494231.67	2159943.44	Картометрический	1.00	-
64	-	-	494276.96	2159915.75	Картометрический	1.00	-
65	-	-	494316.53	2159905.57	Картометрический	1.00	-
66	494406.50	2159888.01	-	-	Картометрический	1.00	-
67	494530.05	2159843.15	-	-	Картометрический	1.00	-
50	494622.83	2159841.66	-	-	Картометрический	1.00	-
68	-	-	494507.51	2161702.25	Картометрический	1.00	-
69	-	-	494586.06	2161752.74	Картометрический	1.00	-
70	-	-	494574.08	2161791.65	Картометрический	1.00	-
71	-	-	494456.78	2161764.09	Картометрический	1.00	-
72	-	-	494444.43	2161750.34	Картометрический	1.00	-
73	-	-	494386.79	2161739.42	Картометрический	1.00	-
74	-	-	494301.26	2161684.80	Картометрический	1.00	-
75	-	-	494299.73	2161665.54	Картометрический	1.00	-
76	-	-	494298.17	2161652.19	Картометрический	1.00	-
77	-	-	494294.28	2161638.98	Картометрический	1.00	-
78	-	-	494289.27	2161617.16	Картометрический	1.00	-
79	-	-	494367.61	2161646.13	Картометрический	1.00	-
80	-	-	494369.21	2161656.43	Картометрический	1.00	-
81	-	-	494384.21	2161682.94	Картометрический	1.00	-
82	-	-	494438.61	2161713.47	Картометрический	1.00	-
68	-	-	494507.51	2161702.25	Картометрический	1.00	-

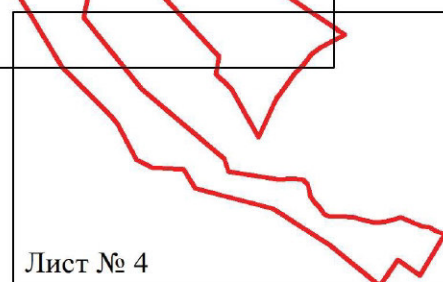
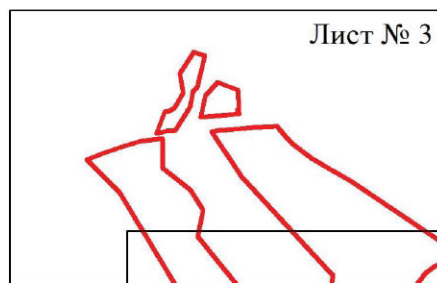
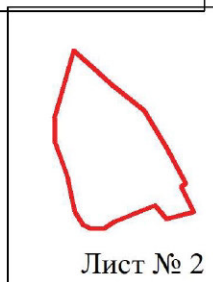
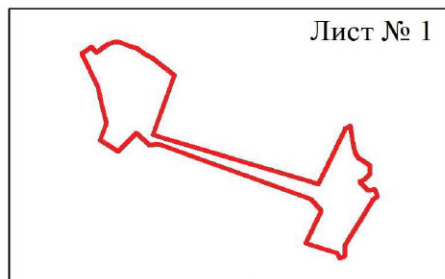
83	-	-	494428.89	2161794.09	Картометрический	1.00	-
84	-	-	494475.97	2161839.21	Картометрический	1.00	-
85	-	-	494448.21	2161912.79	Картометрический	1.00	-
86	-	-	494379.54	2161918.07	Картометрический	1.00	-
87	-	-	494374.85	2161911.89	Картометрический	1.00	-
88	-	-	494368.67	2161916.58	Картометрический	1.00	-
89	-	-	494362.63	2161919.87	Картометрический	1.00	-
90	-	-	494355.76	2161853.97	Картометрический	1.00	-
91	-	-	494348.69	2161778.00	Картометрический	1.00	-
83	-	-	494428.89	2161794.09	Картометрический	1.00	-
92	494195.08	2161362.70	-	-	Картометрический	1.00	-
93	-	-	494210.46	2161403.11	Картометрический	1.00	-
94	-	-	494215.93	2161417.84	Картометрический	1.00	-
95	-	-	494218.22	2161424.98	Картометрический	1.00	-
96	494229.83	2161455.44	-	-	Картометрический	1.00	-
97	494238.96	2161482.42	-	-	Картометрический	1.00	-
98	494246.30	2161505.11	-	-	Картометрический	1.00	-
99	494259.85	2161552.79	-	-	Картометрический	1.00	-
100	494262.36	2161564.21	-	-	Картометрический	1.00	-
101	494265.01	2161582.00	-	-	Картометрический	1.00	-
102	-	-	494271.35	2161637.07	Картометрический	1.00	-
103	-	-	494162.59	2161640.94	Картометрический	1.00	-
104	-	-	494083.43	2161740.80	Картометрический	1.00	-
105	-	-	494011.57	2161786.20	Картометрический	1.00	-
106	-	-	493913.38	2161765.96	Картометрический	1.00	-
107	-	-	493653.50	2161979.51	Картометрический	1.00	-
108	-	-	493400.16	2162279.33	Картометрический	1.00	-
109	-	-	493351.94	2162293.28	Картометрический	1.00	-
110	493322.37	2162483.15	-	-	Картометрический	1.00	-
111	-	-	493328.10	2162524.73	Картометрический	1.00	-
112	-	-	493322.86	2162567.53	Картометрический	1.00	-
113	-	-	493307.75	2162580.95	Картометрический	1.00	-
114	-	-	493287.24	2162588.61	Картометрический	1.00	-
115	-	-	493263.69	2162592.52	Картометрический	1.00	-
116	-	-	493243.09	2162608.10	Картометрический	1.00	-
117	-	-	493242.94	2162608.21	Картометрический	1.00	-
118	-	-	493219.82	2162628.50	Картометрический	1.00	-
119	-	-	493198.66	2162643.20	Картометрический	1.00	-
120	-	-	493189.05	2162660.59	Картометрический	1.00	-
121	-	-	493186.62	2162693.31	Картометрический	1.00	-
122	-	-	493186.58	2162727.01	Картометрический	1.00	-
123	-	-	493185.80	2162753.90	Картометрический	1.00	-
124	-	-	493172.90	2162797.15	Картометрический	1.00	-
125	-	-	493166.21	2162832.23	Картометрический	1.00	-
126	-	-	493171.38	2162872.17	Картометрический	1.00	-
127	-	-	493186.08	2162922.17	Картометрический	1.00	-
128	-	-	493154.50	2162998.31	Картометрический	1.00	-
129	-	-	493149.87	2163029.44	Картометрический	1.00	-
130	-	-	493135.69	2163050.10	Картометрический	1.00	-
131	-	-	493123.57	2163084.29	Картометрический	1.00	-
132	-	-	492973.88	2162992.87	Картометрический	1.00	-

133	-	-	493030.24	2162911.62	Картометрический	1.00	-
134	-	-	493030.17	2162911.57	Картометрический	1.00	-
135	-	-	492936.33	2162846.47	Картометрический	1.00	-
136	-	-	493086.03	2162661.67	Картометрический	1.00	-
137	-	-	493107.15	2162627.79	Картометрический	1.00	-
138	-	-	493216.55	2162457.72	Картометрический	1.00	-
139	-	-	493290.35	2162173.58	Картометрический	1.00	-
140	-	-	493361.11	2162131.16	Картометрический	1.00	-
141	-	-	493366.46	2162016.12	Картометрический	1.00	-
142	-	-	493394.93	2161960.34	Картометрический	1.00	-
143	493525.98	2161890.10	-	-	Картометрический	1.00	-
144	-	-	493546.65	2161871.96	Картометрический	1.00	-
145	-	-	493736.01	2161686.66	Картометрический	1.00	-
146	-	-	494071.87	2161483.16	Картометрический	1.00	-
92	494195.08	2161362.70	-	-	Картометрический	1.00	-
147	-	-	494296.72	2161816.92	Картометрический	1.00	-
148	-	-	494300.32	2161844.18	Картометрический	1.00	-
149	-	-	494303.26	2161874.07	Картометрический	1.00	-
150	-	-	494307.96	2161921.94	Картометрический	1.00	-
151	-	-	494312.30	2161967.72	Картометрический	1.00	-
152	-	-	494314.56	2162004.15	Картометрический	1.00	-
153	-	-	494316.52	2162044.00	Картометрический	1.00	-
154	-	-	494317.13	2162055.02	Картометрический	1.00	-
155	-	-	494282.71	2162085.15	Картометрический	1.00	-
156	-	-	494282.71	2162085.19	Картометрический	1.00	-
157	-	-	494255.31	2162109.21	Картометрический	1.00	-
158	-	-	494199.84	2162182.00	Картометрический	1.00	-
159	-	-	494160.69	2162247.81	Картометрический	1.00	-
160	-	-	494114.10	2162327.88	Картометрический	1.00	-
161	-	-	493866.69	2162695.55	Картометрический	1.00	-
162	-	-	493866.61	2162694.63	Картометрический	1.00	-
163	-	-	493851.34	2162718.43	Картометрический	1.00	-
164	-	-	493829.50	2162674.43	Картометрический	1.00	-
165	-	-	493827.11	2162670.28	Картометрический	1.00	-
166	-	-	493802.62	2162627.76	Картометрический	1.00	-
167	-	-	493802.57	2162627.69	Картометрический	1.00	-
168	-	-	493780.47	2162596.54	Картометрический	1.00	-
169	-	-	493743.35	2162568.65	Картометрический	1.00	-
170	-	-	493706.49	2162532.53	Картометрический	1.00	-
171	-	-	493706.01	2162532.18	Картометрический	1.00	-
172	493620.57	2162470.78	-	-	Картометрический	1.00	-
173	493620.35	2162470.68	-	-	Картометрический	1.00	-
174	493478.25	2162403.88	-	-	Картометрический	1.00	-
175	-	-	493654.57	2162304.44	Картометрический	1.00	-
176	-	-	493687.78	2162269.96	Картометрический	1.00	-
177	-	-	493708.91	2162249.82	Картометрический	1.00	-
178	493774.59	2162260.69	-	-	Картометрический	1.00	-
179	493803.56	2162230.12	-	-	Картометрический	1.00	-
180	-	-	494134.31	2161924.68	Картометрический	1.00	-
147	-	-	494296.72	2161816.92	Картометрический	1.00	-

3.Сведения о характерных точках части (частей) границы объекта							
Часть №							
-	-	-	-	-	-	-	-

План границ объекта

Схема расположения листов плана границ объекта



Используемые условные знаки и обозначения:



границы территориальной зоны



область и номер листа плана границ объекта

Масштаб 1:25000

Заместитель руководителя БУВО «Нормативно-проектный центр»

Подпись  А.В. Ромашов Дата « 10 » февраля 2020 г.

Место для оттиска печати (при наличии) лица, составившего описание местоположения границ объекта





Исполнены условные знаки и обозначения.

- границы территориальной зоны
- характерная точка граница территориальной зоны

Заместитель руководителя БУС «Историко-просветный центр»
Подпись: *А. В. Роговцов* Дата « 10 » февраля 2020 г.
Место для оттиска печати БУС «Историко-просветный центр» после составления описания местонахождения граница общеста





План границ объекта


Лист № 2



Используемые условные знаки и обозначения:

- | | |
|---|---|
|  | границы территориальной зоны |
|  | характерная точка границ территориальной зоны |

Заместитель руководителя БУВО «Нормативно-проектный центр»

Подпись  А.В. Ромашов Дата « 10 » февраля 2020 г.

Место для оттиска печати (при наличии) лица, составившего описание местоположения границ объекта



Масштаб 1:2000



Используемые условные знаки и обозначения:

- граница территориальной зоны
- характеристика точки границы территориальной зоны

Заместитель руководителя БУОС «Нормативно-проектный центр»
Подпись: *А.В. Романов* Дата: « 10 » февраля 2020 г.
Место для оттиска печати БУОС «Нормативно-проектный центр»



Используемые условные знаки и обозначения:

-  границы территориальной зоны
-  характерная точка границы территориальной зоны

Заместитель руководителя ГУВБ Новосибирской области
 Подпись: _____ Романов Д.А. Дата: « 10 » февраля 2020 г.
 Место для оттиска печати (областной штамп, составившего описание местоположения граница области)



Приложение №2
к правилам землепользования и застройки
Васильевского сельского поселения
Аннинского муниципального района
Воронежской области

СВЕДЕНИЯ О ГРАНИЦАХ ТЕРРИТОРИАЛЬНЫХ ЗОН
СОДЕРЖАЩИЕ ГРАФИЧЕСКОЕ ОПИСАНИЕ МЕСТОПОЛОЖЕНИЯ
ГРАНИЦ ТЕРРИТОРИАЛЬНЫХ ЗОН, ПЕРЕЧЕНЬ КООРДИНАТ
ХАРАКТЕРНЫХ ТОЧЕК ГРАНИЦ ТЕРРИТОРИАЛЬНЫХ ЗОН
ПОСЁЛКА НОВОНАДЕЖДИНСКИЙ

ОПИСАНИЕ МЕСТОПОЛОЖЕНИЯ ГРАНИЦ

Зона застройки индивидуальными жилыми домами - Ж1

(наименование объекта, местоположение границ которого описано
(далее - объект)

Раздел 1

Сведения об объекте		
№ п/п	Характеристики объекта	Описание характеристик
1	2	3
1	Местоположение объекта	Воронежская область, Аннинский муниципальный район, Васильевское сельское поселение, посёлок Новонадеждинский
2	Площадь объекта \pm величина погрешности определения площади ($P \pm \Delta P$)	495048 \pm 2463 м ²
3	Иные характеристики объекта	-

Раздел 2					
Сведения о местоположении границ объекта					
1. Система координат: МСК - 36, зона 2					
2. Сведения о характерных точках границ объекта					
Обозначение характерных точек границ	Координаты, м		Метод определения координат характерной точки	Средняя квадратическая погрешность положения характерной точки (Mt), м	Описание обозначения точки на местности (при наличии)
	X	Y			
1	2	3	4	5	6
1	490100.38	2162019.60	Картометрический	1.00	-
2	489985.13	2162188.92	Картометрический	1.00	-
3	489817.41	2162432.96	Картометрический	1.00	-
4	489799.89	2162452.37	Картометрический	1.00	-
5	489829.07	2162511.71	Картометрический	1.00	-
6	489826.70	2162522.91	Картометрический	1.00	-
7	489813.00	2162556.49	Картометрический	1.00	-
8	489847.16	2162594.72	Картометрический	1.00	-
9	489812.76	2162640.28	Картометрический	1.00	-
10	489906.59	2162719.71	Картометрический	1.00	-
11	489946.38	2162699.49	Картометрический	1.00	-
12	489976.68	2162688.02	Картометрический	1.00	-
13	490002.60	2162719.42	Картометрический	1.00	-
14	489970.15	2162760.18	Картометрический	1.00	-
15	489971.28	2162779.29	Картометрический	1.00	-
16	489926.61	2162820.07	Картометрический	1.00	-
17	489847.39	2162763.46	Картометрический	1.00	-
18	489829.87	2162764.18	Картометрический	1.00	-
19	489806.61	2162733.45	Картометрический	1.00	-
20	489777.31	2162677.53	Картометрический	1.00	-
21	489750.09	2162647.65	Картометрический	1.00	-
22	489733.27	2162607.74	Картометрический	1.00	-
23	489730.37	2162481.80	Картометрический	1.00	-
24	489704.69	2162436.16	Картометрический	1.00	-
25	489698.59	2162421.41	Картометрический	1.00	-
26	489689.11	2162394.15	Картометрический	1.00	-
27	489671.22	2162396.24	Картометрический	1.00	-
28	489661.22	2162449.23	Картометрический	1.00	-
29	489668.13	2162506.01	Картометрический	1.00	-
30	489657.27	2162515.70	Картометрический	1.00	-
31	489677.72	2162551.50	Картометрический	1.00	-
32	489642.86	2162603.09	Картометрический	1.00	-
33	489583.59	2162580.78	Картометрический	1.00	-
34	489498.47	2162494.29	Картометрический	1.00	-

1	2	3	4	5	6
35	489519.67	2162471.37	Картометрический	1.00	-
36	489516.20	2162467.97	Картометрический	1.00	-
37	489536.97	2162447.26	Картометрический	1.00	-
38	489544.68	2162435.06	Картометрический	1.00	-
39	489575.05	2162404.65	Картометрический	1.00	-
40	489644.44	2162387.81	Картометрический	1.00	-
41	489704.96	2162383.75	Картометрический	1.00	-
42	489739.79	2162381.32	Картометрический	1.00	-
43	489753.03	2162377.60	Картометрический	1.00	-
44	489715.84	2162333.72	Картометрический	1.00	-
45	489640.77	2162231.69	Картометрический	1.00	-
46	489586.96	2162199.90	Картометрический	1.00	-
47	489557.32	2162235.55	Картометрический	1.00	-
48	489560.76	2162238.41	Картометрический	1.00	-
49	489551.94	2162249.75	Картометрический	1.00	-
50	489561.20	2162258.31	Картометрический	1.00	-
51	489504.34	2162322.56	Картометрический	1.00	-
52	489511.03	2162341.95	Картометрический	1.00	-
53	489468.77	2162389.66	Картометрический	1.00	-
54	489420.28	2162349.74	Картометрический	1.00	-
55	489456.54	2162308.99	Картометрический	1.00	-
56	489464.36	2162301.18	Картометрический	1.00	-
57	489445.30	2162285.49	Картометрический	1.00	-
58	489408.35	2162256.32	Картометрический	1.00	-
59	489329.09	2162352.55	Картометрический	1.00	-
60	489145.32	2162614.12	Картометрический	1.00	-
61	489331.96	2162747.92	Картометрический	1.00	-
62	489412.93	2162805.97	Картометрический	1.00	-
63	489360.01	2162885.05	Картометрический	1.00	-
64	489122.32	2162702.00	Картометрический	1.00	-
65	489100.57	2162690.49	Картометрический	1.00	-
66	488972.16	2162878.08	Картометрический	1.00	-
67	488960.94	2162869.89	Картометрический	1.00	-
68	488955.07	2162877.93	Картометрический	1.00	-
69	488779.09	2162754.44	Картометрический	1.00	-
70	488780.74	2162751.96	Картометрический	1.00	-
71	489203.86	2162131.18	Картометрический	1.00	-
72	489217.18	2162112.13	Картометрический	1.00	-
73	489241.65	2162128.67	Картометрический	1.00	-
74	489408.88	2162237.58	Картометрический	1.00	-
75	489709.33	2161799.47	Картометрический	1.00	-
76	489737.64	2161817.35	Картометрический	1.00	-
77	489852.88	2161625.76	Картометрический	1.00	-
78	489892.45	2161652.46	Картометрический	1.00	-
79	489889.78	2161657.00	Картометрический	1.00	-
80	489839.08	2161743.19	Картометрический	1.00	-
81	489788.37	2161829.39	Картометрический	1.00	-
82	489759.66	2161878.20	Картометрический	1.00	-

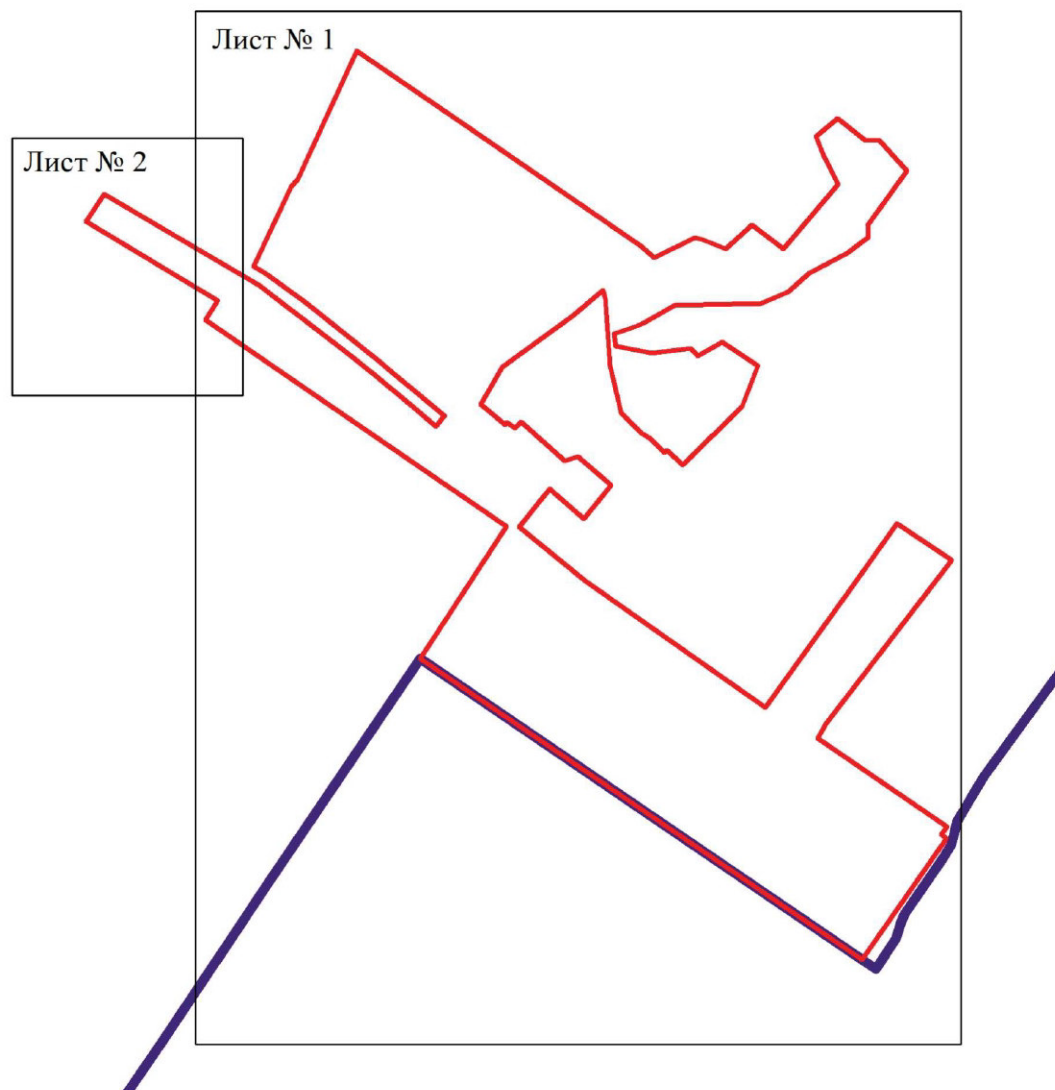
1	2	3	4	5	6
83	489733.32	2161912.65	Картометрический	1.00	-
84	489717.37	2161933.51	Картометрический	1.00	-
85	489672.20	2161991.80	Картометрический	1.00	-
86	489657.77	2162010.41	Картометрический	1.00	-
87	489634.06	2162039.85	Картометрический	1.00	-
88	489609.54	2162069.73	Картометрический	1.00	-
89	489589.00	2162094.77	Картометрический	1.00	-
90	489555.03	2162135.20	Картометрический	1.00	-
91	489566.51	2162144.55	Картометрический	1.00	-
92	489569.90	2162147.32	Картометрический	1.00	-
93	489603.74	2162107.15	Картометрический	1.00	-
94	489631.11	2162073.85	Картометрический	1.00	-
95	489646.52	2162055.10	Картометрический	1.00	-
96	489671.67	2162024.57	Картометрический	1.00	-
97	489694.29	2161996.35	Картометрический	1.00	-
98	489732.38	2161948.85	Картометрический	1.00	-
99	489755.54	2161917.33	Картометрический	1.00	-
100	489775.84	2161889.71	Картометрический	1.00	-
101	489787.55	2161870.11	Картометрический	1.00	-
102	489832.05	2161890.96	Картометрический	1.00	-
103	489902.94	2161924.43	Картометрический	1.00	-
104	489914.77	2161934.34	Картометрический	1.00	-
1	490100.38	2162019.60	Картометрический	1.00	-

3. Сведения о характерных точках части (частей) границы объекта

Обозначение характерных точек части границы	Координаты, м		Метод определения координат характерной точки	Средняя квадратическая погрешность положения характерной точки (Mt), м	Описание обозначения точки на местности (при наличии)
	X	Y			
1	2	3	4	5	6
Часть №					
-	-	-	-	-	-

План границ объекта

Схема расположения листов плана границ объекта



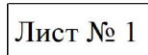
Используемые условные знаки и обозначения:



границы территориальной зоны



границы муниципального образования



область и номер листа плана границ объекта

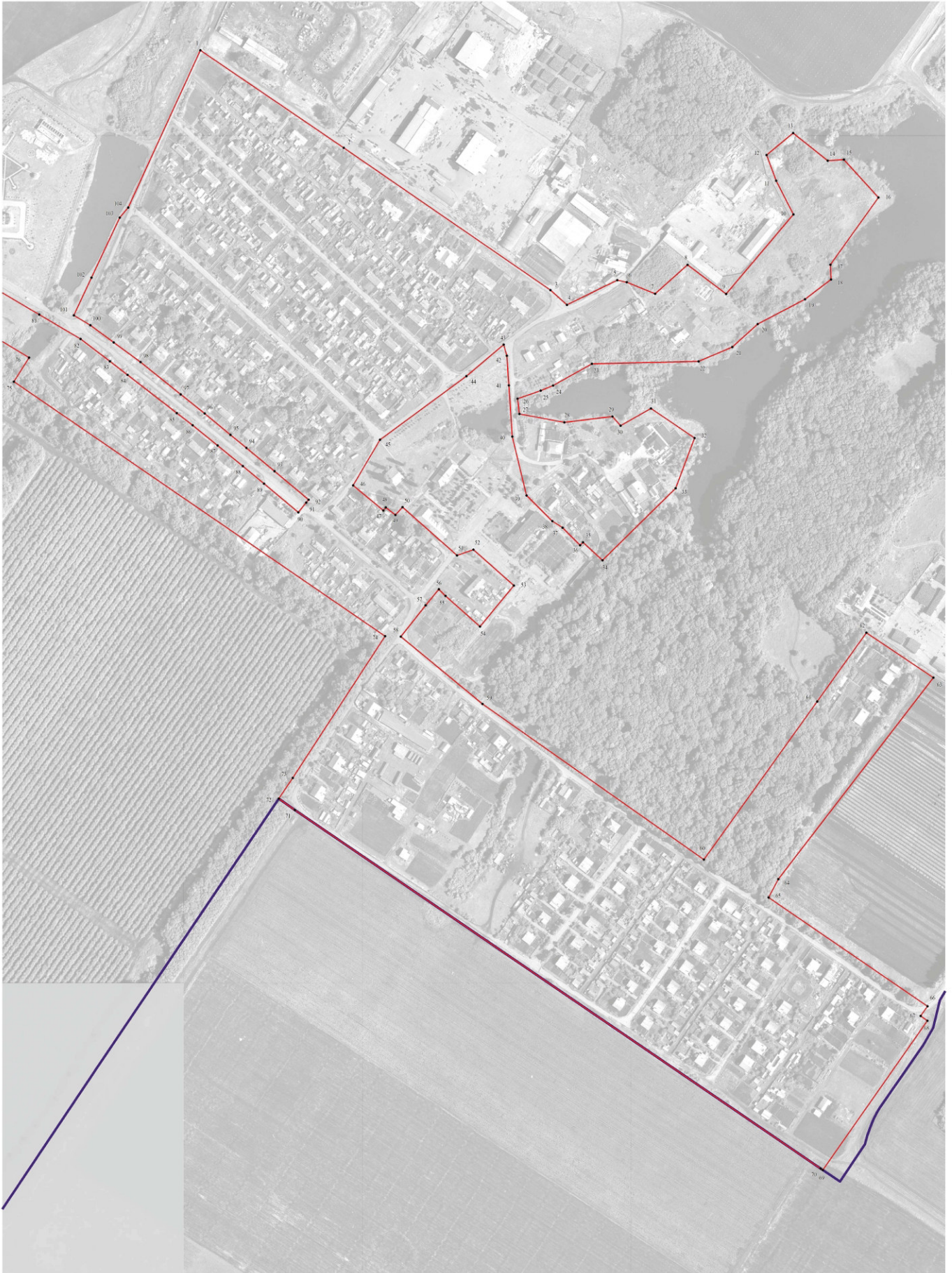
Масштаб 1:10000

Заместитель руководителя БУВО «Нормативно-проектный центр»

Подпись  А.В. Ромашов Дата « 10 » февраля 2020 г.

Место для оттиска печати (при наличии) лица, составившего описание местоположения границ объекта





- Используемые условные знаки и обозначения:
- граница территориальной зоны
 - граница муниципального образования
 - 1 — характерная точка грании территориальной зоны

Заместитель руководителя БУВО «Нормативно-проектный центр»
Подпись: *А.В. Ромашов* Дата « 10 » февраля 2020 г.
Место для отгиска печати (для выгиска) акта, составившего описание местоположения грании объекта



План границ объекта

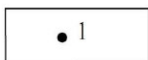
Лист № 2



Используемые условные знаки и обозначения:



границы территориальной зоны



характерная точка границ территориальной зоны

Масштаб 1:2000

Заместитель руководителя БУВО «Нормативно-проектный центр»

Подпись  А.В. Ромашов Дата « 10 » февраля 2020 г.

Место для оттиска печати (при наличии) лица, составившего описание местоположения границ объекта



ОПИСАНИЕ МЕСТОПОЛОЖЕНИЯ ГРАНИЦ

Общественно-деловая зона - ОД

(наименование объекта, местоположение границ которого описано
(далее - объект)

Раздел 1

Сведения об объекте		
№ п/п	Характеристики объекта	Описание характеристик
1	2	3
1	Местоположение объекта	Воронежская область, Аннинский муниципальный район, Васильевское сельское поселение, посёлок Новонадеждинский
2	Площадь объекта \pm величина погрешности определения площади ($P \pm \Delta P$)	71253 \pm 934 м ²
3	Иные характеристики объекта	-

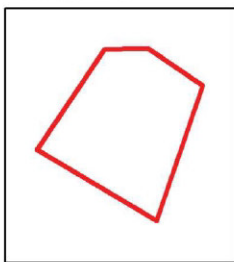
Раздел 2					
Сведения о местоположении границ объекта					
1. Система координат: МСК - 36, зона 2					
2. Сведения о характерных точках границ объекта					
Обозначение характерных точек границ	Координаты, м		Метод определения координат характерной точки	Средняя квадратическая погрешность положения характерной точки (Mt), м	Описание обозначения точки на местности (при наличии)
	X	Y			
1	2	3	4	5	6
1	490055.06	2161762.78	Картометрический	1.00	-
2	490056.12	2161788.95	Картометрический	1.00	-
3	490056.59	2161826.33	Картометрический	1.00	-
4	490002.86	2161905.64	Картометрический	1.00	-
5	489807.38	2161838.94	Картометрический	1.00	-
6	489806.30	2161838.61	Картометрический	1.00	-
7	489809.42	2161833.21	Картометрический	1.00	-
8	489860.50	2161747.25	Картометрический	1.00	-
9	489909.85	2161664.20	Картометрический	1.00	-
1	490055.06	2161762.78	Картометрический	1.00	-
10	489643.14	2162324.53	Картометрический	1.00	-
11	489644.44	2162387.81	Картометрический	1.00	-
12	489575.05	2162404.65	Картометрический	1.00	-
13	489544.68	2162435.06	Картометрический	1.00	-
14	489536.97	2162447.26	Картометрический	1.00	-
15	489516.20	2162467.97	Картометрический	1.00	-
16	489519.67	2162471.37	Картометрический	1.00	-
17	489498.47	2162494.29	Картометрический	1.00	-
18	489345.92	2162365.63	Картометрический	1.00	-
19	489329.09	2162352.55	Картометрический	1.00	-
20	489408.35	2162256.32	Картометрический	1.00	-
21	489445.30	2162285.49	Картометрический	1.00	-
22	489464.36	2162301.18	Картометрический	1.00	-
23	489456.54	2162308.99	Картометрический	1.00	-
24	489420.28	2162349.74	Картометрический	1.00	-
25	489468.77	2162389.66	Картометрический	1.00	-
26	489511.03	2162341.95	Картометрический	1.00	-
27	489504.34	2162322.56	Картометрический	1.00	-
28	489561.20	2162258.31	Картометрический	1.00	-
29	489583.57	2162278.97	Картометрический	1.00	-
30	489619.20	2162304.68	Картометрический	1.00	-
10	489643.14	2162324.53	Картометрический	1.00	-

3. Сведения о характерных точках части (частей) границы объекта					
Обозначение характерных точек части границы	Координаты, м		Метод определения координат характерной точки	Средняя квадратическая погрешность положения характерной точки (Mt), м	Описание обозначения точки на местности (при наличии)
	X	Y			
1	2	3	4	5	6
Часть №					
-	-	-	-	-	-

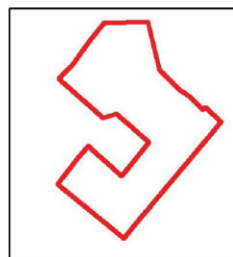
План границ объекта

Схема расположения листов плана границ объекта

Лист № 1



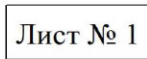
Лист № 2



Используемые условные знаки и обозначения:



границы территориальной зоны



область и номер листа плана границ объекта

Масштаб 1:10000

Заместитель руководителя БУВО «Нормативно-проектный центр»

Подпись  А.В. Ромашов Дата « 10 » февраля 2020 г.

Место для оттиска печати (при наличии) лица, составившего описание местоположения границ объекта



План границ объекта

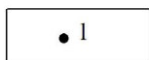
Лист № 1



Используемые условные знаки и обозначения:



границы территориальной зоны



характерная точка границ территориальной зоны

Масштаб 1:2000

Заместитель руководителя БУВО «Нормативно-проектный центр»

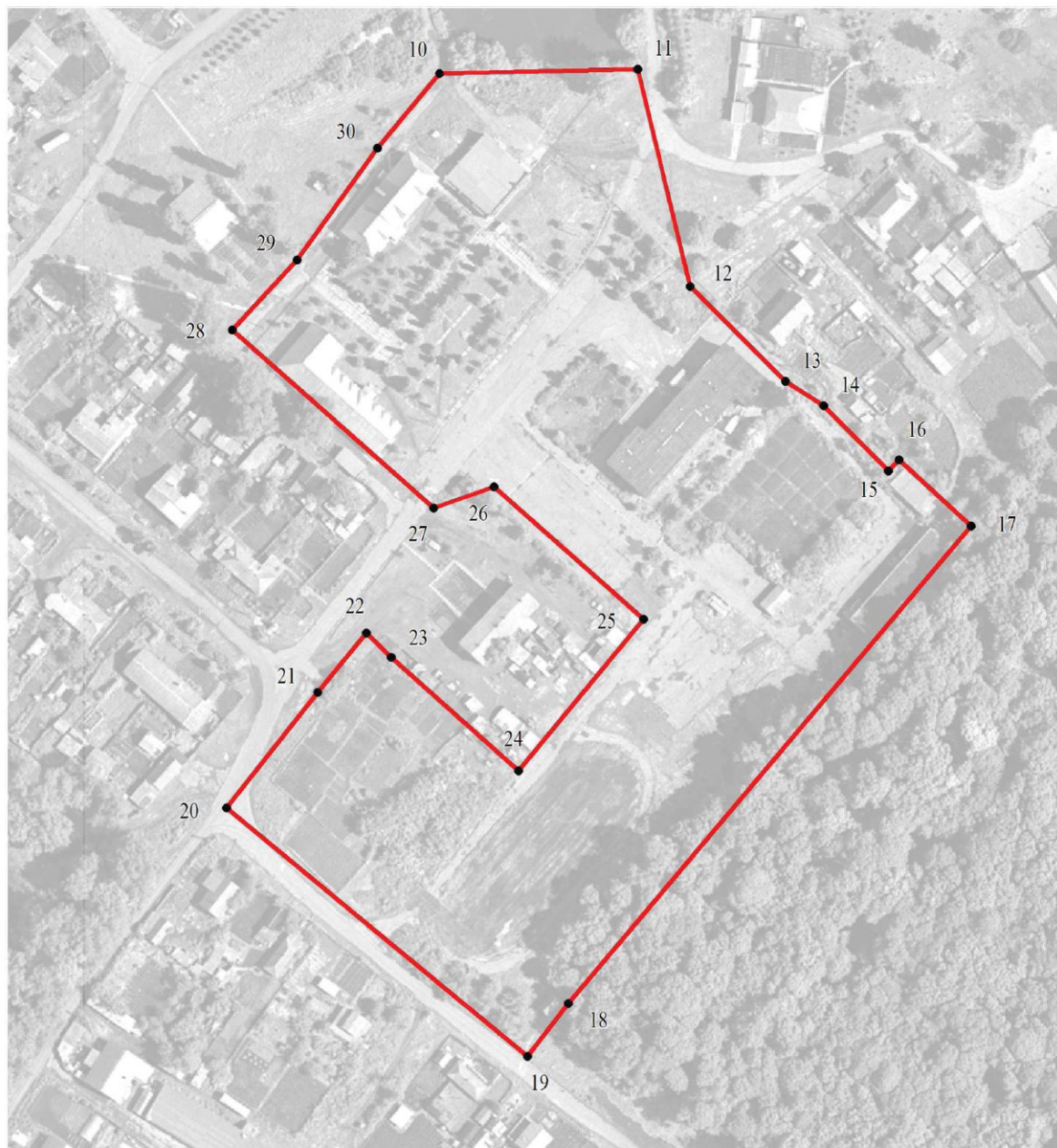
Подпись  А.В. Ромашов Дата « 10 » февраля 2020 г.

Место для оттиска печати (при наличии) лица, составившего описание местоположения границ объекта



План границ объекта


Лист № 2



Используемые условные знаки и обозначения:



границы территориальной зоны



характерная точка границ территориальной зоны

Масштаб 1:2000

Заместитель руководителя БУВО «Нормативно-проектный центр»

Подпись  А.В. Ромашов Дата « 10 » февраля 2020 г.

Место для оттиска печати (при наличии) лица, составившего описание местоположения границ объекта



ОПИСАНИЕ МЕСТОПОЛОЖЕНИЯ ГРАНИЦ

Зона улиц, дорог, инженерной и транспортной инфраструктуры - ИТ1

(наименование объекта, местоположение границ которого описано
(далее - объект)

Раздел 1

Сведения об объекте		
№ п/п	Характеристики объекта	Описание характеристик
1	2	3
1	Местоположение объекта	Воронежская область, Аннинский муниципальный район, Васильевское сельское поселение, посёлок Новонадеждинский
2	Площадь объекта \pm величина погрешности определения площади ($P \pm \Delta P$)	19660 \pm 491 м ²
3	Иные характеристики объекта	-

Раздел 2					
Сведения о местоположении границ объекта					
1. Система координат: МСК - 36, зона 2					
2. Сведения о характерных точках границ объекта					
Обозначение характерных точек границ	Координаты, м		Метод определения координат характерной точки	Средняя квадратическая погрешность положения характерной точки (Mt), м	Описание обозначения точки на местности (при наличии)
	X	Y			
1	2	3	4	5	6
1	490071.95	2161347.34	Картометрический	1.00	-
2	490090.16	2161362.13	Картометрический	1.00	-
3	490065.32	2161403.66	Картометрический	1.00	-
4	490014.00	2161489.49	Картометрический	1.00	-
5	489997.55	2161517.00	Картометрический	1.00	-
6	489962.69	2161575.32	Картометрический	1.00	-
7	489960.39	2161579.17	Картометрический	1.00	-
8	489911.59	2161661.28	Картометрический	1.00	-
9	489909.85	2161664.20	Картометрический	1.00	-
10	489860.50	2161747.25	Картометрический	1.00	-
11	489809.42	2161833.21	Картометрический	1.00	-
12	489806.30	2161838.61	Картометрический	1.00	-
13	489787.55	2161870.11	Картометрический	1.00	-
14	489775.84	2161889.71	Картометрический	1.00	-
15	489755.54	2161917.33	Картометрический	1.00	-
16	489732.38	2161948.85	Картометрический	1.00	-
17	489694.29	2161996.35	Картометрический	1.00	-
18	489671.67	2162024.57	Картометрический	1.00	-
19	489646.52	2162055.10	Картометрический	1.00	-
20	489631.11	2162073.85	Картометрический	1.00	-
21	489603.74	2162107.15	Картометрический	1.00	-
22	489569.90	2162147.32	Картометрический	1.00	-
23	489566.51	2162144.55	Картометрический	1.00	-
24	489555.03	2162135.20	Картометрический	1.00	-
25	489589.00	2162094.77	Картометрический	1.00	-
26	489609.54	2162069.73	Картометрический	1.00	-
27	489634.06	2162039.85	Картометрический	1.00	-
28	489657.77	2162010.41	Картометрический	1.00	-
29	489672.20	2161991.80	Картометрический	1.00	-
30	489717.37	2161933.51	Картометрический	1.00	-
31	489733.32	2161912.65	Картометрический	1.00	-
32	489759.66	2161878.20	Картометрический	1.00	-
33	489788.37	2161829.39	Картометрический	1.00	-
34	489839.08	2161743.19	Картометрический	1.00	-

1	2	3	4	5	6
35	489889.78	2161657.00	Картометрический	1.00	-
36	489892.45	2161652.46	Картометрический	1.00	-
37	489940.40	2161570.94	Картометрический	1.00	-
38	489940.93	2161570.04	Картометрический	1.00	-
39	489991.19	2161484.62	Картометрический	1.00	-
40	490041.89	2161398.43	Картометрический	1.00	-
1	490071.95	2161347.34	Картометрический	1.00	-
3. Сведения о характерных точках части (частей) границы объекта					
Обозначение характерных точек части границы	Координаты, м		Метод определения координат характерной точки	Средняя квадратическая погрешность положения характерной точки (Mt), м	Описание обозначения точки на местности (при наличии)
	X	Y			
1	2	3	4	5	6
Часть №					
-	-	-	-	-	-



Используемые условные знаки и обозначения:

-  границы территориальной зоны
-  характеристическая точка гранич. территориальной зоны


 Заместитель руководителя ФГУВО «Нормативно-проектный центр»
 Подпись: А.В. Ромашов Дата « 10 » февраля 2020 г.
 Место для отгисса файла: (для выгрузки) лпш, составившего описание местоположения гранич. объекта

ОПИСАНИЕ МЕСТОПОЛОЖЕНИЯ ГРАНИЦ

Зона сельскохозяйственного использования в границах населенных пунктов - СХ1

(наименование объекта, местоположение границ которого описано
(далее - объект)

Раздел 1

Сведения об объекте		
№ п/п	Характеристики объекта	Описание характеристик
1	2	3
1	Местоположение объекта	Воронежская область, Аннинский муниципальный район, Васильевское сельское поселение, посёлок Новонадеждинский
2	Площадь объекта \pm величина погрешности определения площади ($P \pm \Delta P$)	695742 \pm 2919 м ²
3	Иные характеристики объекта	-

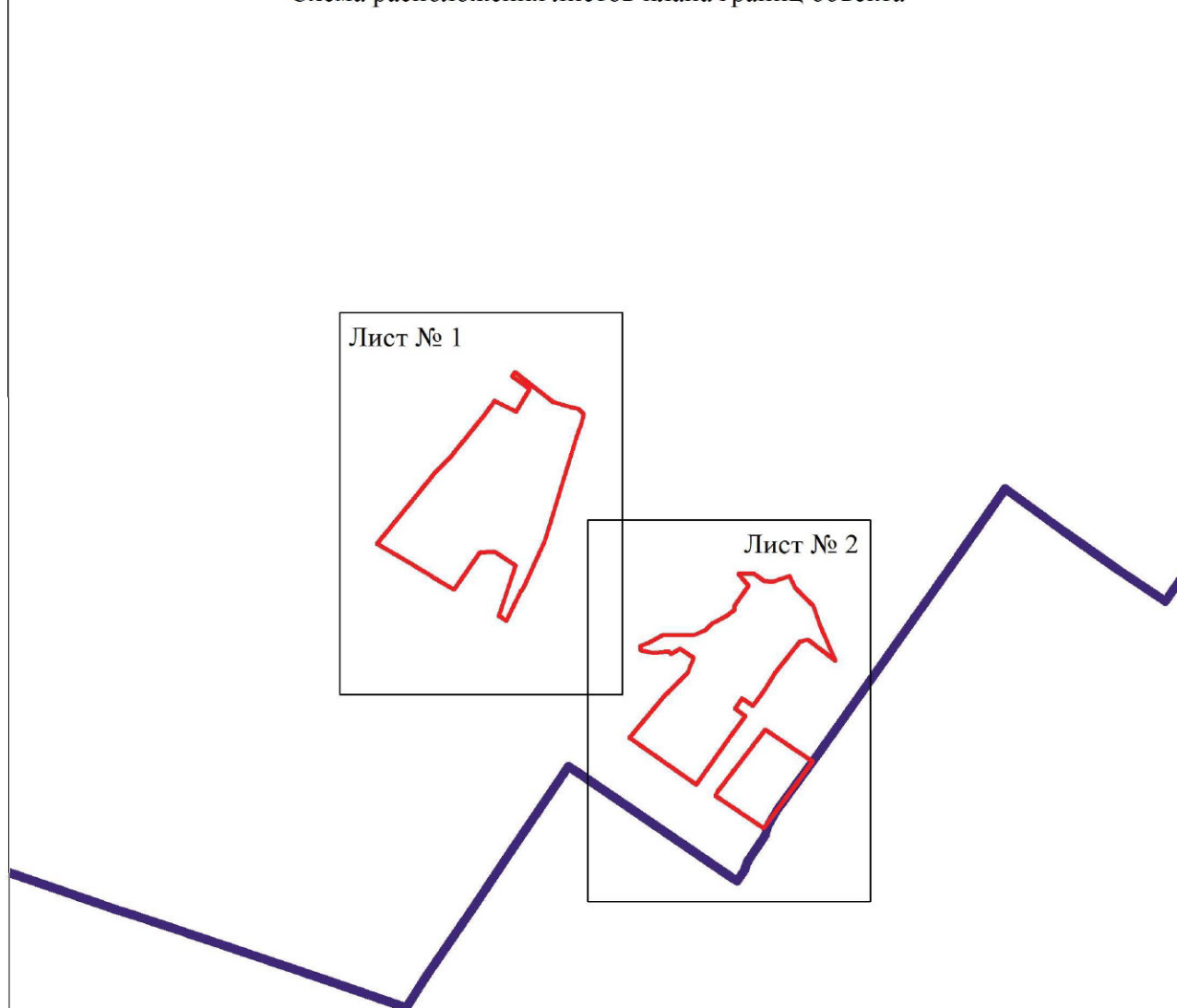
Раздел 2					
Сведения о местоположении границ объекта					
1. Система координат: МСК - 36, зона 2					
2. Сведения о характерных точках границ объекта					
Обозначение характерных точек границ	Координаты, м		Метод определения координат характерной точки	Средняя квадратическая погрешность положения характерной точки (Mt), м	Описание обозначения точки на местности (при наличии)
	X	Y			
1	2	3	4	5	6
1	490652.43	2161823.43	Картометрический	1.00	-
2	490608.79	2161907.31	Картометрический	1.00	-
3	490697.64	2161959.70	Картометрический	1.00	-
4	490747.76	2161892.65	Картометрический	1.00	-
5	490748.30	2161892.03	Картометрический	1.00	-
6	490764.60	2161903.62	Картометрический	1.00	-
7	490646.51	2162050.37	Картометрический	1.00	-
8	490625.82	2162123.31	Картометрический	1.00	-
9	490620.72	2162152.11	Картометрический	1.00	-
10	490598.96	2162171.05	Картометрический	1.00	-
11	490563.58	2162163.17	Картометрический	1.00	-
12	490515.71	2162147.26	Картометрический	1.00	-
13	490100.38	2162019.60	Картометрический	1.00	-
14	489914.77	2161934.34	Картометрический	1.00	-
15	489902.94	2161924.43	Картометрический	1.00	-
16	489832.05	2161890.96	Картометрический	1.00	-
17	489787.55	2161870.11	Картометрический	1.00	-
18	489806.30	2161838.61	Картометрический	1.00	-
19	489807.38	2161838.94	Картометрический	1.00	-
20	490002.86	2161905.64	Картометрический	1.00	-
21	490056.59	2161826.33	Картометрический	1.00	-
22	490056.12	2161788.95	Картометрический	1.00	-
23	490055.06	2161762.78	Картометрический	1.00	-
24	489909.85	2161664.20	Картометрический	1.00	-
25	489911.59	2161661.28	Картометрический	1.00	-
26	489960.39	2161579.17	Картометрический	1.00	-
27	489962.69	2161575.32	Картометрический	1.00	-
28	489997.55	2161517.00	Картометрический	1.00	-
29	490014.00	2161489.49	Картометрический	1.00	-
30	490065.32	2161403.66	Картометрический	1.00	-
31	490090.16	2161362.13	Картометрический	1.00	-
32	490365.04	2161585.25	Картометрический	1.00	-
33	490422.69	2161643.02	Картометрический	1.00	-
34	490564.33	2161756.88	Картометрический	1.00	-

1	2	3	4	5	6
35	490590.56	2161778.35	Картометрический	1.00	-
36	490645.97	2161818.77	Картометрический	1.00	-
37	490652.44	2161823.40	Картометрический	1.00	-
1	490652.43	2161823.43	Картометрический	1.00	-
38	489971.28	2162779.29	Картометрический	1.00	-
39	489974.80	2162838.15	Картометрический	1.00	-
40	489946.35	2162877.54	Картометрический	1.00	-
41	489944.50	2162880.10	Картометрический	1.00	-
42	489940.10	2162912.80	Картометрический	1.00	-
43	489963.80	2162980.39	Картометрический	1.00	-
44	489919.70	2163000.61	Картометрический	1.00	-
45	489847.42	2163072.57	Картометрический	1.00	-
46	489763.24	2163102.55	Картометрический	1.00	-
47	489632.11	2163159.51	Картометрический	1.00	-
48	489713.99	2163051.38	Картометрический	1.00	-
49	489705.24	2163021.45	Картометрический	1.00	-
50	489582.90	2162924.15	Картометрический	1.00	-
51	489517.82	2162883.80	Картометрический	1.00	-
52	489454.62	2162836.90	Картометрический	1.00	-
53	489484.25	2162794.71	Картометрический	1.00	-
54	489443.33	2162766.10	Картометрический	1.00	-
55	489412.93	2162805.97	Картометрический	1.00	-
56	489331.96	2162747.92	Картометрический	1.00	-
57	489145.32	2162614.12	Картометрический	1.00	-
58	489329.09	2162352.55	Картометрический	1.00	-
59	489345.92	2162365.63	Картометрический	1.00	-
60	489498.47	2162494.29	Картометрический	1.00	-
61	489583.59	2162580.78	Картометрический	1.00	-
62	489642.86	2162603.09	Картометрический	1.00	-
63	489677.72	2162551.50	Картометрический	1.00	-
64	489657.27	2162515.70	Картометрический	1.00	-
65	489668.13	2162506.01	Картометрический	1.00	-
66	489661.22	2162449.23	Картометрический	1.00	-
67	489671.22	2162396.24	Картометрический	1.00	-
68	489689.11	2162394.15	Картометрический	1.00	-
69	489698.59	2162421.41	Картометрический	1.00	-
70	489704.69	2162436.16	Картометрический	1.00	-
71	489730.37	2162481.80	Картометрический	1.00	-
72	489733.27	2162607.74	Картометрический	1.00	-
73	489750.09	2162647.65	Картометрический	1.00	-
74	489777.31	2162677.53	Картометрический	1.00	-
75	489806.61	2162733.45	Картометрический	1.00	-
76	489829.87	2162764.18	Картометрический	1.00	-
77	489847.39	2162763.46	Картометрический	1.00	-
78	489926.61	2162820.07	Картометрический	1.00	-
38	489971.28	2162779.29	Картометрический	1.00	-



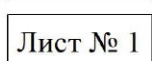
1	2	3	4	5	6
79	489360.01	2162885.05	Картометрический	1.00	-
80	489246.94	2163054.84	Картометрический	1.00	-
81	489236.13	2163071.42	Картометрический	1.00	-
82	489045.32	2162931.51	Картометрический	1.00	-
83	488972.16	2162878.08	Картометрический	1.00	-
84	489100.57	2162690.49	Картометрический	1.00	-
85	489122.32	2162702.00	Картометрический	1.00	-
79	489360.01	2162885.05	Картометрический	1.00	-
3. Сведения о характерных точках части (частей) границы объекта					
Обозначение характерных точек части границы	Координаты, м		Метод определения координат характерной точки	Средняя квадратическая погрешность положения характерной точки (Mt), м	Описание обозначения точки на местности (при наличии)
	X	Y			
1	2	3	4	5	6
Часть №					
-	-	-	-	-	-

План границ объекта

Схема расположения листов плана границ объекта



Используемые условные знаки и обозначения:

	границы территориальной зоны
	границы муниципального образования
	область и номер листа плана границ объекта

Масштаб 1:25000

Заместитель руководителя БУВО «Нормативно-проектный центр»

Подпись  А.В. Ромашов Дата « 10 » февраля 2020 г.

Место для оттиска печати (при наличии) лица, составившего описание местоположения границ объекта





Используемые условные знаки и обозначения:

	граница территориальной зоны
	характерная точка грани территориальной зоны

Заместитель руководителя БУВО «Нормативно-проектный центр»
 Подпись: А.В. Ромашов Дата « 10 » февраля 2020 г.
 Место для отиска печати (для выданной копии, составившего описание местоположения грани объекта)





Используемые условные знаки и обозначения:

- границы территориальной зоны
- границы муниципального образования
- характерная точка границ территориальной зоны

Масштаб 1:2000

Заместитель руководителя БУНО «Нормативно-проектный центр»
 Подпись:  А.В. Ромашов Дата « 10 » февраля 2020 г.
 Место для отиска печати (при наличии) лица, составившего описание местоположения границ объекта



ОПИСАНИЕ МЕСТОПОЛОЖЕНИЯ ГРАНИЦ

Зона сельскохозяйственного производства - СХ2

(наименование объекта, местоположение границ которого описано
(далее - объект)

Раздел 1

Сведения об объекте		
№ п/п	Характеристики объекта	Описание характеристик
1	2	3
1	Местоположение объекта	Воронежская область, Аннинский муниципальный район, Васильевское сельское поселение, посёлок Новонадеждинский
2	Площадь объекта \pm величина погрешности определения площади ($P \pm \Delta P$)	303772 \pm 1929 м ²
3	Иные характеристики объекта	-

Раздел 2

Сведения о местоположении границ объекта					
1. Система координат: -					
2. Сведения о характерных точках границ объекта					
Обозначение характерных точек границ	Координаты, м		Метод определения координат характерной точки	Средняя квадратическая погрешность положения характерной точки (Mt), м	Описание обозначения точки на местности (при наличии)
	X	Y			
1	2	3	4	5	6
-	-	-	-	-	-
3. Сведения о характерных точках части (частей) границы объекта					
Обозначение характерных точек части границы	Координаты, м		Метод определения координат характерной точки	Средняя квадратическая погрешность положения характерной точки (Mt), м	Описание обозначения точки на местности (при наличии)
	X	Y			
1	2	3	4	5	6
Часть №					
-	-	-	-	-	-

Раздел 3

Сведения о местоположении измененных (уточненных) границ объекта							
1. Система координат: МСК - 36, зона 2							
2. Сведения о характерных точках границ объекта							
Обозначение характерных точек границ	Существующие координаты, м		Измененные (уточненные) координаты, м		Метод определения координат характерной точки	Средняя квадрати- ческая погреш- ность положения характер- ной точки (Mт), м	Описание обозначения точки на местности (при наличии)
	X	Y	X	Y			
1	2	3	4	5	6	7	8
1	-	-	490515.71	2162147.26	Картометрический	1.00	-
2	490360.55	2162338.28	-	-	Картометрический	1.00	-
3	490300.96	2162411.65	-	-	Картометрический	1.00	-
4	490289.35	2162402.78	-	-	Картометрический	1.00	-
5	490194.31	2162548.12	-	-	Картометрический	1.00	-
6	490104.12	2162644.21	-	-	Картометрический	1.00	-
7	490046.64	2162681.53	-	-	Картометрический	1.00	-
8	490008.11	2162712.50	-	-	Картометрический	1.00	-
9	490002.60	2162719.42	-	-	Картометрический	1.00	-
10	-	-	489976.68	2162688.02	Картометрический	1.00	-
11	-	-	489946.38	2162699.49	Картометрический	1.00	-
12	-	-	489906.59	2162719.71	Картометрический	1.00	-
13	-	-	489812.76	2162640.28	Картометрический	1.00	-
14	-	-	489847.16	2162594.72	Картометрический	1.00	-
15	-	-	489813.00	2162556.49	Картометрический	1.00	-
16	-	-	489826.70	2162522.91	Картометрический	1.00	-
17	-	-	489829.07	2162511.71	Картометрический	1.00	-
18	-	-	489799.89	2162452.37	Картометрический	1.00	-
19	-	-	489817.41	2162432.96	Картометрический	1.00	-
20	-	-	489985.13	2162188.92	Картометрический	1.00	-
21	-	-	490100.38	2162019.60	Картометрический	1.00	-
1	-	-	490515.71	2162147.26	Картометрический	1.00	-
22	-	-	489484.25	2162794.71	Картометрический	1.00	-
23	-	-	489454.62	2162836.90	Картометрический	1.00	-
24	-	-	489517.82	2162883.80	Картометрический	1.00	-
25	-	-	489334.28	2163141.73	Картометрический	1.00	-
26	-	-	489267.35	2163094.35	Картометрический	1.00	-
27	-	-	489236.13	2163071.42	Картометрический	1.00	-
28	-	-	489246.94	2163054.84	Картометрический	1.00	-
29	-	-	489360.01	2162885.05	Картометрический	1.00	-
30	-	-	489412.93	2162805.97	Картометрический	1.00	-
31	-	-	489443.33	2162766.10	Картометрический	1.00	-
22	-	-	489484.25	2162794.71	Картометрический	1.00	-

3. Сведения о характерных точках части (частей) границы объекта							
Часть №							
-	-	-	-	-	-	-	-



ОПИСАНИЕ МЕСТОПОЛОЖЕНИЯ ГРАНИЦ

Зона рекреационного назначения - объектов отдыха - Р1

 (наименование объекта, местоположение границ которого описано
 (далее - объект)

Раздел 1

Сведения об объекте		
№ п/п	Характеристики объекта	Описание характеристик
1	2	3
1	Местоположение объекта	Воронежская область, Аннинский муниципальный район, Васильевское сельское поселение, посёлок Новонадеждинский
2	Площадь объекта \pm величина погрешности определения площади ($P \pm \Delta P$)	14597 \pm 423 м ²
3	Иные характеристики объекта	-

Раздел 2

Сведения о местоположении границ объекта					
1. Система координат: -					
2. Сведения о характерных точках границ объекта					
Обозначение характерных точек границ	Координаты, м		Метод определения координат характерной точки	Средняя квадратическая погрешность положения характерной точки (Mt), м	Описание обозначения точки на местности (при наличии)
	X	Y			
1	2	3	4	5	6
-	-	-	-	-	-
3. Сведения о характерных точках части (частей) границы объекта					
Обозначение характерных точек части границы	Координаты, м		Метод определения координат характерной точки	Средняя квадратическая погрешность положения характерной точки (Mt), м	Описание обозначения точки на местности (при наличии)
	X	Y			
1	2	3	4	5	6
Часть №					
-	-	-	-	-	-


План границ объекта



Используемые условные знаки и обозначения:



границы территориальной зоны



характерная точка границ территориальной зоны

Масштаб 1:2000

Заместитель руководителя БУВО «Нормативно-проектный центр»

Подпись  А.В. Ромашов Дата « 10 » февраля 2020 г.

Место для оттиска печати (при наличии) лица, составившего описание местоположения границ объекта



ОПИСАНИЕ МЕСТОПОЛОЖЕНИЯ ГРАНИЦ

Зона ритуальных объектов - СН1

(наименование объекта, местоположение границ которого описано
(далее - объект)

Раздел 1

Сведения об объекте		
№ п/п	Характеристики объекта	Описание характеристик
1	2	3
1	Местоположение объекта	Воронежская область, Аннинский муниципальный район, Васильевское сельское поселение, посёлок Новонадеждинский
2	Площадь объекта \pm величина погрешности определения площади ($P \pm \Delta P$)	9850+/-347 м ²
3	Иные характеристики объекта	-

Раздел 2					
Сведения о местоположении границ объекта					
1. Система координат: МСК - 36, зона 2					
2. Сведения о характерных точках границ объекта					
Обозначение характерных точек границ	Координаты, м		Метод определения координат характерной точки	Средняя квадратическая погрешность положения характерной точки (Mt), м	Описание обозначения точки на местности (при наличии)
	X	Y			
1	2	3	4	5	6
1	490652.44	2161823.40	Картометрический	1.00	-
2	490748.30	2161892.03	Картометрический	1.00	-
3	490747.76	2161892.65	Картометрический	1.00	-
4	490697.64	2161959.70	Картометрический	1.00	-
5	490608.79	2161907.31	Картометрический	1.00	-
6	490652.43	2161823.43	Картометрический	1.00	-
1	490652.44	2161823.40	Картометрический	1.00	-
3. Сведения о характерных точках части (частей) границы объекта					
Обозначение характерных точек части границы	Координаты, м		Метод определения координат характерной точки	Средняя квадратическая погрешность положения характерной точки (Mt), м	Описание обозначения точки на местности (при наличии)
	X	Y			
1	2	3	4	5	6
Часть №					
-	-	-	-	-	-


План границ объекта



Используемые условные знаки и обозначения:



границы территориальной зоны



характерная точка границ территориальной зоны

Масштаб 1:2000

Заместитель руководителя БУВО «Нормативно-проектный центр»

Подпись  А.В. Ромашов Дата « 10 » февраля 2020 г.

Место для оттиска печати (при наличии) лица, составившего описание местоположения границ объекта



Приложение №3
к правилам землепользования и застройки
Васильевского сельского поселения
Аннинского муниципального района
Воронежской области

СВЕДЕНИЯ О ГРАНИЦАХ ТЕРРИТОРИАЛЬНЫХ ЗОН
СОДЕРЖАЩИЕ ГРАФИЧЕСКОЕ ОПИСАНИЕ МЕСТОПОЛОЖЕНИЯ
ГРАНИЦ ТЕРРИТОРИАЛЬНЫХ ЗОН, ПЕРЕЧЕНЬ КООРДИНАТ
ХАРАКТЕРНЫХ ТОЧЕК ГРАНИЦ ТЕРРИТОРИАЛЬНЫХ ЗОН
СЕЛА СОФЬИНКА

ОПИСАНИЕ МЕСТОПОЛОЖЕНИЯ ГРАНИЦ

Зона застройки индивидуальными жилыми домами - Ж1

(наименование объекта, местоположение границ которого описано
(далее - объект)

Раздел 1

Сведения об объекте		
№ п/п	Характеристики объекта	Описание характеристик
1	2	3
1	Местоположение объекта	Воронежская область, Аннинский муниципальный район, Васильевское сельское поселение, село Софьинка
2	Площадь объекта \pm величина погрешности определения площади ($P \pm \Delta P$)	786634 \pm 3104 м ²
3	Иные характеристики объекта	-

Раздел 2					
Сведения о местоположении границ объекта					
1. Система координат: МСК - 36, зона 2					
2. Сведения о характерных точках границ объекта					
Обозначение характерных точек границ	Координаты, м		Метод определения координат характерной точки	Средняя квадратическая погрешность положения характерной точки (Mt), м	Описание обозначения точки на местности (при наличии)
	X	Y			
1	2	3	4	5	6
1	495747.48	2166275.05	Картометрический	1.00	-
2	495596.63	2166613.51	Картометрический	1.00	-
3	495637.37	2166642.01	Картометрический	1.00	-
4	495626.68	2166679.36	Картометрический	1.00	-
5	495659.60	2166697.23	Картометрический	1.00	-
6	495642.13	2166745.67	Картометрический	1.00	-
7	495621.34	2166803.30	Картометрический	1.00	-
8	495615.18	2166820.36	Картометрический	1.00	-
9	495604.09	2166851.10	Картометрический	1.00	-
10	495591.64	2166899.55	Картометрический	1.00	-
11	495580.46	2166933.95	Картометрический	1.00	-
12	495571.43	2166965.07	Картометрический	1.00	-
13	495563.17	2166987.69	Картометрический	1.00	-
14	495549.53	2167020.69	Картометрический	1.00	-
15	495533.19	2167047.81	Картометрический	1.00	-
16	495521.76	2167065.10	Картометрический	1.00	-
17	495514.27	2167075.44	Картометрический	1.00	-
18	495503.41	2167083.63	Картометрический	1.00	-
19	495496.94	2167086.09	Картометрический	1.00	-
20	495409.45	2167070.42	Картометрический	1.00	-
21	495374.35	2167121.79	Картометрический	1.00	-
22	495332.23	2167179.04	Картометрический	1.00	-
23	495292.16	2167234.34	Картометрический	1.00	-
24	495283.81	2167251.16	Картометрический	1.00	-
25	495178.76	2167197.46	Картометрический	1.00	-
26	495340.91	2166774.82	Картометрический	1.00	-
27	495363.07	2166717.81	Картометрический	1.00	-
28	495368.76	2166693.97	Картометрический	1.00	-
29	495404.50	2166544.19	Картометрический	1.00	-
30	495406.20	2166541.04	Картометрический	1.00	-
31	495469.78	2166422.83	Картометрический	1.00	-
32	495517.64	2166335.56	Картометрический	1.00	-
33	495525.28	2166321.76	Картометрический	1.00	-
34	495566.62	2166247.08	Картометрический	1.00	-

1	2	3	4	5	6
35	495600.36	2166186.14	Картометрический	1.00	-
36	495610.89	2166167.21	Картометрический	1.00	-
37	495631.74	2166139.23	Картометрический	1.00	-
38	495640.53	2166131.11	Картометрический	1.00	-
39	495661.59	2166125.88	Картометрический	1.00	-
40	495671.11	2166124.53	Картометрический	1.00	-
41	495662.16	2166131.08	Картометрический	1.00	-
42	495618.43	2166197.06	Картометрический	1.00	-
1	495747.48	2166275.05	Картометрический	1.00	-
43	495612.55	2166081.52	Картометрический	1.00	-
44	495595.32	2166146.68	Картометрический	1.00	-
45	495595.72	2166150.86	Картометрический	1.00	-
46	495596.83	2166162.32	Картометрический	1.00	-
47	495588.11	2166178.15	Картометрический	1.00	-
48	495553.88	2166240.05	Картометрический	1.00	-
49	495504.86	2166328.71	Картометрический	1.00	-
50	495455.41	2166415.08	Картометрический	1.00	-
51	495392.65	2166536.36	Картометрический	1.00	-
52	495258.67	2166504.96	Картометрический	1.00	-
53	495179.53	2166468.64	Картометрический	1.00	-
54	495199.96	2166404.14	Картометрический	1.00	-
55	495261.45	2166182.15	Картометрический	1.00	-
56	495273.00	2166145.10	Картометрический	1.00	-
57	495176.25	2166081.07	Картометрический	1.00	-
58	495195.88	2166221.49	Картометрический	1.00	-
59	495166.06	2166402.84	Картометрический	1.00	-
60	495127.90	2166481.20	Картометрический	1.00	-
61	495132.36	2166663.11	Картометрический	1.00	-
62	495119.82	2166776.35	Картометрический	1.00	-
63	495153.99	2166785.09	Картометрический	1.00	-
64	495130.77	2166905.80	Картометрический	1.00	-
65	495090.44	2167005.02	Картометрический	1.00	-
66	495085.63	2167022.19	Картометрический	1.00	-
67	495059.63	2167109.39	Картометрический	1.00	-
68	495038.83	2167173.00	Картометрический	1.00	-
69	495003.60	2167165.47	Картометрический	1.00	-
70	494965.57	2167119.92	Картометрический	1.00	-
71	494930.74	2167105.13	Картометрический	1.00	-
72	494865.33	2167075.78	Картометрический	1.00	-
73	494791.61	2167025.92	Картометрический	1.00	-
74	494829.71	2167144.78	Картометрический	1.00	-
75	495008.75	2167264.97	Картометрический	1.00	-
76	495010.23	2167300.57	Картометрический	1.00	-
77	495040.50	2167350.60	Картометрический	1.00	-
78	495093.83	2167393.89	Картометрический	1.00	-
79	495068.58	2167434.98	Картометрический	1.00	-
80	495043.63	2167474.31	Картометрический	1.00	-

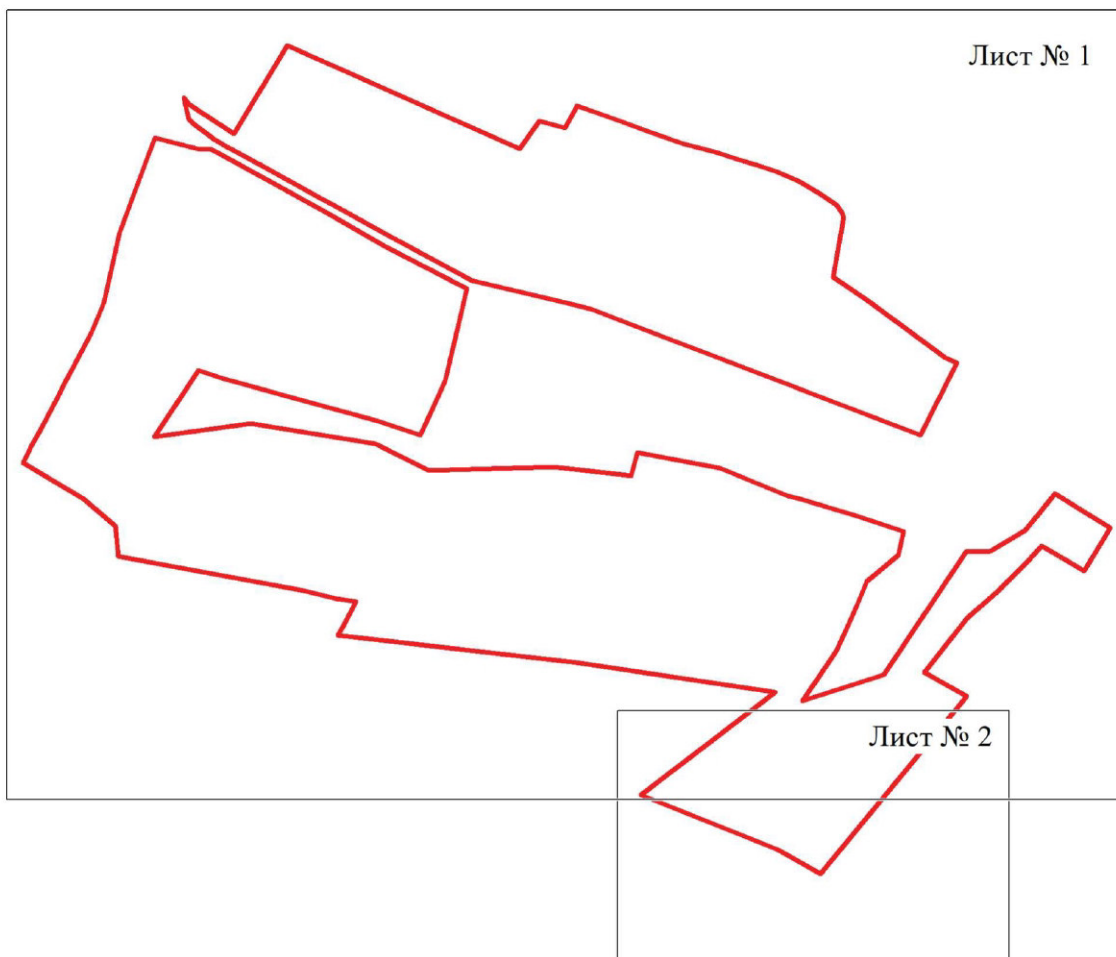
1	2	3	4	5	6
81	494981.07	2167436.66	Картометрический	1.00	-
82	495017.74	2167374.63	Картометрический	1.00	-
83	494991.27	2167350.83	Картометрический	1.00	-
84	494948.07	2167307.30	Картометрический	1.00	-
85	494911.45	2167265.76	Картометрический	1.00	-
86	494832.63	2167203.75	Картометрический	1.00	-
87	494798.51	2167265.85	Картометрический	1.00	-
88	494539.32	2167052.43	Картометрический	1.00	-
89	494574.47	2166989.54	Картометрический	1.00	-
90	494654.32	2166790.65	Картометрический	1.00	-
91	494803.83	2166986.24	Картометрический	1.00	-
92	494847.66	2166696.47	Картометрический	1.00	-
93	494886.79	2166348.77	Картометрический	1.00	-
94	494898.76	2166355.14	Картометрический	1.00	-
95	494936.36	2166374.54	Картометрический	1.00	-
96	494940.60	2166346.53	Картометрический	1.00	-
97	494951.26	2166303.22	Картометрический	1.00	-
98	494952.50	2166298.19	Картометрический	1.00	-
99	495001.89	2166028.56	Картометрический	1.00	-
100	495046.19	2166023.90	Картометрический	1.00	-
101	495085.79	2165977.31	Картометрический	1.00	-
102	495138.26	2165889.91	Картометрический	1.00	-
103	495159.42	2165899.75	Картометрический	1.00	-
104	495163.30	2165901.81	Картометрический	1.00	-
105	495182.94	2165912.26	Картометрический	1.00	-
106	495225.94	2165935.12	Картометрический	1.00	-
107	495260.30	2165953.39	Картометрический	1.00	-
108	495328.59	2165989.71	Картометрический	1.00	-
109	495371.91	2166007.06	Картометрический	1.00	-
110	495473.84	2166030.51	Картометрический	1.00	-
111	495473.96	2166030.54	Картометрический	1.00	-
112	495524.28	2166049.05	Картометрический	1.00	-
43	495612.55	2166081.52	Картометрический	1.00	-

3. Сведения о характерных точках части (частей) границы объекта

Обозначение характерных точек части границы	Координаты, м		Метод определения координат характерной точки	Средняя квадратическая погрешность положения характерной точки (Mt), м	Описание обозначения точки на местности (при наличии)
	X	Y			
1	2	3	4	5	6
Часть №					
-	-	-	-	-	-

План границ объекта

Схема расположения листов плана границ объекта



Используемые условные знаки и обозначения:



границы территориальной зоны



область и номер листа плана границ объекта

Масштаб 1:10000

Заместитель руководителя БУВО «Нормативно-проектный центр»

Подпись  А.В. Ромашов Дата « 10 » февраля 2020 г.

Место для оттиска печати (при наличии) лица, составившего описание местоположения границ объекта




План границ объекта

Лист № 2



Используемые условные знаки и обозначения:



границы территориальной зоны



характерная точка границ территориальной зо

Масштаб 1:2000

Заместитель руководителя БУВО «Нормативно-проектный центр»

Подпись  А.В. Ромашов Дата « 10 » февраля 2020 г.

Место для оттиска печати (при наличии) лица, составившего описание местоположения границ объекта



ОПИСАНИЕ МЕСТОПОЛОЖЕНИЯ ГРАНИЦ

Общественно-деловая зона - ОД

(наименование объекта, местоположение границ которого описано
(далее - объект)

Раздел 1

Сведения об объекте		
№ п/п	Характеристики объекта	Описание характеристик
1	2	3
1	Местоположение объекта	Воронежская область, Аннинский муниципальный район, Васильевское сельское поселение, село Софьинка
2	Площадь объекта \pm величина погрешности определения площади ($P \pm \text{Дельта } P$)	34877 \pm 654 м ²
3	Иные характеристики объекта	-

Раздел 2					
Сведения о местоположении границ объекта					
1. Система координат: МСК - 36, зона 2					
2. Сведения о характерных точках границ объекта					
Обозначение характерных точек границ	Координаты, м		Метод определения координат характерной точки	Средняя квадратическая погрешность положения характерной точки (Mt), м	Описание обозначения точки на местности (при наличии)
	X	Y			
1	2	3	4	5	6
1	495392.65	2166536.36	Картометрический	1.00	-
2	495393.36	2166536.82	Картометрический	1.00	-
3	495404.50	2166544.19	Картометрический	1.00	-
4	495368.76	2166693.97	Картометрический	1.00	-
5	495363.07	2166717.81	Картометрический	1.00	-
6	495340.91	2166774.82	Картометрический	1.00	-
7	495217.05	2166750.98	Картометрический	1.00	-
8	495258.67	2166504.96	Картометрический	1.00	-
1	495392.65	2166536.36	Картометрический	1.00	-
3. Сведения о характерных точках части (частей) границы объекта					
Обозначение характерных точек части границы	Координаты, м		Метод определения координат характерной точки	Средняя квадратическая погрешность положения характерной точки (Mt), м	Описание обозначения точки на местности (при наличии)
	X	Y			
1	2	3	4	5	6
Часть №					
-	-	-	-	-	-


План границ объекта



Используемые условные знаки и обозначения:



границы территориальной зоны



характерная точка границ территориальной зоны

Масштаб 1:2000

Заместитель руководителя БУВО «Нормативно-проектный центр»

Подпись  А.В. Ромашов Дата « 10 » февраля 2020 г.

Место для оттиска печати (при наличии) лица, составившего описание местоположения границ объекта



ОПИСАНИЕ МЕСТОПОЛОЖЕНИЯ ГРАНИЦ

Зона улиц, дорог, инженерной и транспортной инфраструктуры - ИТ1

(наименование объекта, местоположение границ которого описано
(далее - объект)

Раздел 1

Сведения об объекте		
№ п/п	Характеристики объекта	Описание характеристик
1	2	3
1	Местоположение объекта	Воронежская область, Аннинский муниципальный район, Васильевское сельское поселение, село Софьинка
2	Площадь объекта \pm величина погрешности определения площади ($P \pm \text{Дельта } P$)	6116+/-274 м ²
3	Иные характеристики объекта	-

Раздел 2					
Сведения о местоположении границ объекта					
1. Система координат: МСК - 36, зона 2					
2. Сведения о характерных точках границ объекта					
Обозначение характерных точек границ	Координаты, м		Метод определения координат характерной точки	Средняя квадратическая погрешность положения характерной точки (Mt), м	Описание обозначения точки на местности (при наличии)
	X	Y			
1	2	3	4	5	6
1	495596.83	2166162.32	Картометрический	1.00	-
2	495588.11	2166178.16	Картометрический	1.00	-
3	495594.49	2166182.36	Картометрический	1.00	-
4	495600.36	2166186.14	Картометрический	1.00	-
5	495566.62	2166247.08	Картометрический	1.00	-
6	495525.28	2166321.76	Картометрический	1.00	-
7	495517.64	2166335.56	Картометрический	1.00	-
8	495469.78	2166422.83	Картометрический	1.00	-
9	495406.20	2166541.04	Картометрический	1.00	-
10	495404.50	2166544.19	Картометрический	1.00	-
11	495393.36	2166536.82	Картометрический	1.00	-
12	495392.65	2166536.36	Картометрический	1.00	-
13	495455.41	2166415.08	Картометрический	1.00	-
14	495504.86	2166328.71	Картометрический	1.00	-
15	495553.88	2166240.05	Картометрический	1.00	-
16	495588.11	2166178.15	Картометрический	1.00	-
1	495596.83	2166162.32	Картометрический	1.00	-
3. Сведения о характерных точках части (частей) границы объекта					
Обозначение характерных точек части границы	Координаты, м		Метод определения координат характерной точки	Средняя квадратическая погрешность положения характерной точки (Mt), м	Описание обозначения точки на местности (при наличии)
	X	Y			
1	2	3	4	5	6
Часть №					
-	-	-	-	-	-

Раздел 4


План границ объекта



Используемые условные знаки и обозначения:



границы территориальной зоны



характерная точка границ территориальной зоны

Масштаб 1:2000



Заместитель руководителя БУВО «Нормативно-проектный центр»

Подпись *А.В. Ромашов*

Дата « 10 » февраля 2020 г.

Место для оттиска печати (при наличии) лица, составившего описание местоположения границ объекта

ОПИСАНИЕ МЕСТОПОЛОЖЕНИЯ ГРАНИЦ

Зона сельскохозяйственного использования в границах населенных пунктов - СХ1

(наименование объекта, местоположение границ которого описано
(далее - объект)

Раздел 1

Сведения об объекте		
№ п/п	Характеристики объекта	Описание характеристик
1	2	3
1	Местоположение объекта	Воронежская область, Аннинский муниципальный район, Васильевское сельское поселение, село Софьинка
2	Площадь объекта \pm величина погрешности определения площади ($P \pm \Delta P$)	192403 \pm 1535 м ²
3	Иные характеристики объекта	-

Раздел 2					
Сведения о местоположении границ объекта					
1. Система координат: МСК - 36, зона 2					
2. Сведения о характерных точках границ объекта					
Обозначение характерных точек границ	Координаты, м		Метод определения координат характерной точки	Средняя квадратическая погрешность положения характерной точки (Mt), м	Описание обозначения точки на местности (при наличии)
	X	Y			
1	2	3	4	5	6
1	495273.00	2166145.10	Картометрический	1.00	-
2	495261.45	2166182.15	Картометрический	1.00	-
3	495199.96	2166404.14	Картометрический	1.00	-
4	495179.53	2166468.64	Картометрический	1.00	-
5	495258.67	2166504.96	Картометрический	1.00	-
6	495217.05	2166750.98	Картометрический	1.00	-
7	495340.91	2166774.82	Картометрический	1.00	-
8	495178.76	2167197.46	Картометрический	1.00	-
9	495283.81	2167251.16	Картометрический	1.00	-
10	495260.19	2167333.89	Картометрический	1.00	-
11	495251.45	2167364.55	Картометрический	1.00	-
12	495242.94	2167394.37	Картометрический	1.00	-
13	495229.75	2167440.57	Картометрический	1.00	-
14	495178.18	2167518.36	Картометрический	1.00	-
15	495068.58	2167434.98	Картометрический	1.00	-
16	495093.83	2167393.89	Картометрический	1.00	-
17	495040.50	2167350.60	Картометрический	1.00	-
18	495010.23	2167300.57	Картометрический	1.00	-
19	495008.75	2167264.97	Картометрический	1.00	-
20	494829.71	2167144.78	Картометрический	1.00	-
21	494791.61	2167025.92	Картометрический	1.00	-
22	494865.33	2167075.78	Картометрический	1.00	-
23	494930.74	2167105.13	Картометрический	1.00	-
24	494965.57	2167119.92	Картометрический	1.00	-
25	495003.60	2167165.47	Картометрический	1.00	-
26	495038.83	2167173.00	Картометрический	1.00	-
27	495059.63	2167109.39	Картометрический	1.00	-
28	495085.63	2167022.19	Картометрический	1.00	-
29	495090.44	2167005.02	Картометрический	1.00	-
30	495130.77	2166905.80	Картометрический	1.00	-
31	495153.99	2166785.09	Картометрический	1.00	-
32	495119.82	2166776.35	Картометрический	1.00	-
33	495132.36	2166663.11	Картометрический	1.00	-
34	495127.90	2166481.20	Картометрический	1.00	-

1	2	3	4	5	6
35	495166.06	2166402.84	Картометрический	1.00	-
36	495195.88	2166221.49	Картометрический	1.00	-
37	495176.25	2166081.07	Картометрический	1.00	-
1	495273.00	2166145.10	Картометрический	1.00	-
38	495248.85	2167262.36	Картометрический	1.00	-
39	495218.88	2167339.38	Картометрический	1.00	-
40	495144.50	2167290.51	Картометрический	1.00	-
41	495145.51	2167283.74	Картометрический	1.00	-
42	495137.58	2167280.69	Картометрический	1.00	-
43	495157.55	2167214.60	Картометрический	1.00	-
38	495248.85	2167262.36	Картометрический	1.00	-
3. Сведения о характерных точках части (частей) границы объекта					
Обозначение характерных точек части границы	Координаты, м		Метод определения координат характерной точки	Средняя квадратическая погрешность положения характерной точки (Mt), м	Описание обозначения точки на местности (при наличии)
	X	Y			
1	2	3	4	5	6
Часть №					
-	-	-	-	-	-



Используемые условные знаки и обозначения:

- граница территориальной зоны
- характеристика точек граница территориальной зоны

Заместитель руководителя КУОД «Нормально-проектный центр»
 Подпись: _____ Романов Д.А. Дата: 10 февраля 2020 г.
 Место для оттиска печати (или электронного) знака, составившего описание истинного положения граница объекта



ОПИСАНИЕ МЕСТОПОЛОЖЕНИЯ ГРАНИЦ

Зона ритуальных объектов - СН1

(наименование объекта, местоположение границ которого описано
(далее - объект)

Раздел 1

Сведения об объекте		
№ п/п	Характеристики объекта	Описание характеристик
1	2	3
1	Местоположение объекта	Воронежская область, Аннинский муниципальный район, Васильевское сельское поселение, село Софьинка
2	Площадь объекта \pm величина погрешности определения площади ($P \pm \Delta P$)	7672 \pm 307 м ²
3	Иные характеристики объекта	-

Раздел 2

Сведения о местоположении границ объекта					
1. Система координат: -					
2. Сведения о характерных точках границ объекта					
Обозначение характерных точек границ	Координаты, м		Метод определения координат характерной точки	Средняя квадратическая погрешность положения характерной точки (Mt), м	Описание обозначения точки на местности (при наличии)
	X	Y			
1	2	3	4	5	6
-	-	-	-	-	-
3. Сведения о характерных точках части (частей) границы объекта					
Обозначение характерных точек части границы	Координаты, м		Метод определения координат характерной точки	Средняя квадратическая погрешность положения характерной точки (Mt), м	Описание обозначения точки на местности (при наличии)
	X	Y			
1	2	3	4	5	6
Часть №					
-	-	-	-	-	-

Приложение №4
к правилам землепользования и застройки
Васильевского сельского поселения
Аннинского муниципального района
Воронежской области

СВЕДЕНИЯ О ГРАНИЦАХ ТЕРРИТОРИАЛЬНЫХ ЗОН,
СОДЕРЖАЩИЕ ГРАФИЧЕСКОЕ ОПИСАНИЕ МЕСТОПОЛОЖЕНИЯ
ГРАНИЦ ТЕРРИТОРИАЛЬНЫХ ЗОН, ПЕРЕЧЕНЬ КООРДИНАТ
ХАРАКТЕРНЫХ ТОЧЕК ГРАНИЦ ТЕРРИТОРИАЛЬНЫХ ЗОН,
РАСПОЛОЖЕННЫХ ЗА ГРАНИЦАМИ НАСЕЛЕННЫХ ПУНКТОВ НА
ТЕРРИТОРИИ ВАСИЛЬЕВСКОГО СЕЛЬСКОГО ПОСЕЛЕНИЯ

ОПИСАНИЕ МЕСТОПОЛОЖЕНИЯ ГРАНИЦ

Зона улиц, дорог, инженерной и транспортной инфраструктуры - ИТ1

(наименование объекта, местоположение границ которого описано
(далее - объект)

Раздел 1

Сведения об объекте		
№ п/п	Характеристики объекта	Описание характеристик
1	2	3
1	Местоположение объекта	Воронежская область, Аннинский муниципальный район, Васильевское сельское поселение
2	Площадь объекта \pm величина погрешности определения площади ($P \pm \Delta P$)	686458 \pm 14499 м ²
3	Иные характеристики объекта	-

Раздел 2					
Сведения о местоположении границ объекта					
1. Система координат: МСК - 36, зона 2					
2. Сведения о характерных точках границ объекта					
Обозначение характерных точек границ	Координаты, м		Метод определения координат характерной точки	Средняя квадратическая погрешность положения характерной точки (Mt), м	Описание обозначения точки на местности (при наличии)
	X	Y			
1	2	3	4	5	6
1	491968.57	2156149.23	Картометрический	5.00	-
2	491968.66	2156149.41	Картометрический	5.00	-
3	492000.70	2156211.39	Картометрический	5.00	-
4	492257.04	2156707.45	Картометрический	5.00	-
5	492404.34	2156987.42	Картометрический	5.00	-
6	492594.87	2157341.31	Картометрический	5.00	-
7	492693.62	2157527.42	Картометрический	5.00	-
8	492926.82	2157973.24	Картометрический	5.00	-
9	493007.02	2158127.17	Картометрический	5.00	-
10	493030.87	2158173.56	Картометрический	5.00	-
11	493071.71	2158245.59	Картометрический	5.00	-
12	493095.16	2158287.59	Картометрический	5.00	-
13	493130.18	2158348.33	Картометрический	5.00	-
14	493224.70	2158523.87	Картометрический	5.00	-
15	493385.38	2158814.09	Картометрический	5.00	-
16	493505.78	2159034.50	Картометрический	5.00	-
17	493680.95	2159354.20	Картометрический	5.00	-
18	493699.83	2159393.87	Картометрический	5.00	-
19	493716.99	2159440.29	Картометрический	5.00	-
20	493792.07	2159663.56	Картометрический	1.00	-
21	493891.17	2159967.26	Картометрический	1.00	-
22	493912.43	2160035.94	Картометрический	1.00	-
23	493887.03	2160043.93	Картометрический	1.00	-
24	494032.25	2160531.93	Картометрический	1.00	-
25	494090.79	2160794.62	Картометрический	1.00	-
26	494092.33	2160801.53	Картометрический	1.00	-
27	494088.68	2160865.61	Картометрический	1.00	-
28	494085.44	2160922.40	Картометрический	1.00	-
29	494080.52	2161008.88	Картометрический	1.00	-
30	494094.68	2161063.47	Картометрический	1.00	-
31	494068.52	2161096.31	Картометрический	1.00	-
32	494046.08	2161026.96	Картометрический	1.00	-
33	494039.41	2160897.83	Картометрический	1.00	-
34	494022.72	2160779.55	Картометрический	1.00	-

1	2	3	4	5	6
35	493971.75	2160562.36	Картометрический	1.00	-
36	493891.13	2160265.50	Картометрический	1.00	-
37	493862.64	2160175.29	Картометрический	1.00	-
38	493836.00	2160085.12	Картометрический	1.00	-
39	493808.20	2159998.62	Картометрический	1.00	-
40	493746.81	2159811.93	Картометрический	1.00	-
41	493709.36	2159696.28	Картометрический	1.00	-
42	493634.12	2159473.27	Картометрический	5.00	-
43	493618.34	2159430.70	Картометрический	5.00	-
44	493604.91	2159400.28	Картометрический	5.00	-
45	493572.89	2159341.50	Картометрический	5.00	-
46	493429.02	2159080.38	Картометрический	5.00	-
47	493356.43	2158946.21	Картометрический	5.00	-
48	493243.54	2158741.35	Картометрический	5.00	-
49	493111.90	2158503.23	Картометрический	5.00	-
50	493068.80	2158422.81	Картометрический	5.00	-
51	493053.43	2158391.27	Картометрический	5.00	-
52	493016.87	2158329.90	Картометрический	5.00	-
53	492994.30	2158289.32	Картометрический	5.00	-
54	492963.97	2158235.90	Картометрический	5.00	-
55	492955.59	2158240.96	Картометрический	5.00	-
56	492940.65	2158250.00	Картометрический	5.00	-
57	492871.88	2158295.64	Картометрический	5.00	-
58	492822.59	2158328.35	Картометрический	5.00	-
59	492788.58	2158350.98	Картометрический	5.00	-
60	492705.32	2158406.37	Картометрический	5.00	-
61	492662.64	2158434.76	Картометрический	5.00	-
62	492622.06	2158461.76	Картометрический	5.00	-
63	492538.81	2158517.15	Картометрический	5.00	-
64	492496.20	2158545.50	Картометрический	5.00	-
65	492456.83	2158574.37	Картометрический	5.00	-
66	492449.32	2158579.87	Картометрический	5.00	-
67	492442.39	2158585.89	Картометрический	5.00	-
68	492415.87	2158608.90	Картометрический	5.00	-
69	492398.65	2158627.43	Картометрический	5.00	-
70	492385.81	2158644.19	Картометрический	5.00	-
71	492381.51	2158649.80	Картометрический	5.00	-
72	492335.66	2158730.63	Картометрический	5.00	-
73	492286.33	2158817.61	Картометрический	5.00	-
74	492285.75	2158818.63	Картометрический	5.00	-
75	492235.86	2158903.94	Картометрический	5.00	-
76	492185.38	2158990.27	Картометрический	5.00	-
77	492156.00	2159040.51	Картометрический	5.00	-
78	492134.90	2159076.59	Картометрический	5.00	-
79	492126.93	2159090.22	Картометрический	5.00	-
80	492084.42	2159162.91	Картометрический	5.00	-
81	492033.93	2159249.23	Картометрический	5.00	-
82	492016.82	2159278.50	Картометрический	5.00	-

1	2	3	4	5	6
83	491982.94	2159335.25	Картометрический	5.00	-
84	491966.84	2159362.23	Картометрический	5.00	-
85	491945.14	2159387.46	Картометрический	5.00	-
86	491915.99	2159407.38	Картометрический	5.00	-
87	491908.04	2159412.82	Картометрический	5.00	-
88	491892.03	2159421.41	Картометрический	5.00	-
89	491835.52	2159451.72	Картометрический	5.00	-
90	491828.50	2159455.70	Картометрический	5.00	-
91	491741.53	2159505.06	Картометрический	5.00	-
92	491654.56	2159554.42	Картометрический	5.00	-
93	491623.25	2159572.19	Картометрический	5.00	-
94	491536.76	2159616.74	Картометрический	5.00	-
95	491430.23	2159680.11	Картометрический	5.00	-
96	491183.86	2159818.11	Картометрический	5.00	-
97	491106.53	2159865.46	Картометрический	5.00	-
98	491045.78	2159899.94	Картометрический	5.00	-
99	491024.68	2159911.91	Картометрический	5.00	-
100	491015.44	2159920.56	Картометрический	5.00	-
101	491014.79	2159921.64	Картометрический	5.00	-
102	491004.42	2159938.78	Картометрический	5.00	-
103	490988.79	2159965.23	Картометрический	5.00	-
104	490983.47	2159974.94	Картометрический	5.00	-
105	490935.46	2160062.66	Картометрический	5.00	-
106	490887.46	2160150.38	Картометрический	5.00	-
107	490852.09	2160215.00	Картометрический	5.00	-
108	490838.14	2160237.34	Картометрический	5.00	-
109	490809.35	2160283.47	Картометрический	5.00	-
110	490783.21	2160320.86	Картометрический	5.00	-
111	490725.92	2160402.83	Картометрический	5.00	-
112	490668.63	2160484.79	Картометрический	5.00	-
113	490611.33	2160566.75	Картометрический	5.00	-
114	490554.04	2160648.71	Картометрический	5.00	-
115	490496.75	2160730.67	Картометрический	5.00	-
116	490488.21	2160742.89	Картометрический	5.00	-
117	490439.34	2160812.55	Картометрический	5.00	-
118	490381.91	2160894.41	Картометрический	5.00	-
119	490324.47	2160976.27	Картометрический	5.00	-
120	490285.09	2161032.41	Картометрический	5.00	-
121	490269.16	2161059.50	Картометрический	5.00	-
122	490218.48	2161145.71	Картометрический	5.00	-
123	490167.80	2161231.91	Картометрический	5.00	-
124	490156.05	2161251.89	Картометрический	5.00	-
125	490116.63	2161317.83	Картометрический	1.00	-
126	490090.16	2161362.12	Картометрический	1.00	-
127	490071.95	2161347.34	Картометрический	1.00	-
128	490092.60	2161312.24	Картометрический	1.00	-
129	490136.29	2161237.98	Картометрический	5.00	-
130	490143.47	2161226.15	Картометрический	5.00	-

1	2	3	4	5	6
131	490195.38	2161140.67	Картометрический	5.00	-
132	490247.28	2161055.20	Картометрический	5.00	-
133	490268.23	2161020.70	Картометрический	5.00	-
134	490302.41	2160971.83	Картометрический	5.00	-
135	490359.73	2160889.88	Картометрический	5.00	-
136	490417.04	2160807.94	Картометрический	5.00	-
137	490470.95	2160730.87	Картометрический	5.00	-
138	490474.36	2160725.99	Картометрический	5.00	-
139	490531.68	2160644.05	Картометрический	5.00	-
140	490589.00	2160562.11	Картометрический	5.00	-
141	490646.31	2160480.16	Картометрический	5.00	-
142	490703.63	2160398.22	Картометрический	5.00	-
143	490760.95	2160316.28	Картометрический	5.00	-
144	490792.41	2160271.30	Картометрический	5.00	-
145	490816.38	2160233.08	Картометрический	5.00	-
146	490834.43	2160204.31	Картометрический	5.00	-
147	490866.07	2160146.35	Картометрический	5.00	-
148	490899.08	2160085.87	Картометрический	5.00	-
149	490913.98	2160058.57	Картометрический	5.00	-
150	490961.89	2159970.80	Картометрический	5.00	-
151	490970.53	2159954.97	Картометрический	5.00	-
152	490985.47	2159929.32	Картометрический	5.00	-
153	491004.27	2159901.26	Картометрический	5.00	-
154	491015.76	2159893.28	Картометрический	5.00	-
155	491019.70	2159891.06	Картометрический	5.00	-
156	491106.80	2159841.94	Картометрический	5.00	-
157	491193.90	2159792.81	Картометрический	5.00	-
158	491281.00	2159743.69	Картометрический	5.00	-
159	491368.10	2159694.56	Картометрический	5.00	-
160	491449.81	2159648.48	Картометрический	5.00	-
161	491455.21	2159645.44	Картометрический	5.00	-
162	491542.31	2159596.31	Картометрический	5.00	-
163	491629.41	2159547.19	Картометрический	5.00	-
164	491716.51	2159498.06	Картометрический	5.00	-
165	491803.61	2159448.94	Картометрический	5.00	-
166	491827.40	2159435.52	Картометрический	5.00	-
167	491889.48	2159397.71	Картометрический	5.00	-
168	491896.10	2159393.68	Картометрический	5.00	-
169	491922.90	2159373.50	Картометрический	5.00	-
170	491928.63	2159369.18	Картометрический	5.00	-
171	491945.31	2159351.61	Картометрический	5.00	-
172	491960.15	2159328.69	Картометрический	5.00	-
173	491999.72	2159267.56	Картометрический	5.00	-
174	492013.32	2159244.03	Картометрический	5.00	-
175	492025.43	2159223.08	Картометрический	5.00	-
176	492063.37	2159157.45	Картометрический	5.00	-
177	492108.50	2159079.37	Картометрический	5.00	-
178	492113.41	2159070.88	Картометрический	5.00	-

1	2	3	4	5	6
179	492163.45	2158984.30	Картометрический	5.00	-
180	492213.50	2158897.72	Картометрический	5.00	-
181	492263.54	2158811.15	Картометрический	5.00	-
182	492271.06	2158798.14	Картометрический	5.00	-
183	492313.30	2158724.40	Картометрический	5.00	-
184	492362.86	2158637.89	Картометрический	5.00	-
185	492363.03	2158637.65	Картометрический	5.00	-
186	492379.76	2158614.01	Картометрический	5.00	-
187	492399.01	2158592.75	Картометрический	5.00	-
188	492432.60	2158566.94	Картометрический	5.00	-
189	492435.29	2158564.88	Картометрический	5.00	-
190	492452.37	2158552.91	Картометрический	5.00	-
191	492484.87	2158530.14	Картометрический	5.00	-
192	492514.91	2158510.16	Картометрический	5.00	-
193	492598.17	2158454.78	Картометрический	5.00	-
194	492652.44	2158418.68	Картометрический	5.00	-
195	492681.45	2158399.42	Картометрический	5.00	-
196	492764.75	2158344.10	Картометрический	5.00	-
197	492811.96	2158312.76	Картометрический	5.00	-
198	492895.15	2158257.26	Картометрический	5.00	-
199	492929.66	2158234.24	Картометрический	5.00	-
200	492954.26	2158218.79	Картометрический	5.00	-
201	492952.87	2158216.34	Картометрический	5.00	-
202	492932.20	2158179.20	Картометрический	5.00	-
203	492890.24	2158098.73	Картометрический	5.00	-
204	492670.55	2157674.56	Картометрический	5.00	-
205	492614.68	2157569.66	Картометрический	5.00	-
206	492560.70	2157466.65	Картометрический	5.00	-
207	492421.04	2157206.35	Картометрический	5.00	-
208	492265.45	2156913.73	Картометрический	5.00	-
209	491959.11	2156324.98	Картометрический	5.00	-
210	491920.39	2156248.10	Картометрический	5.00	-
211	491870.29	2156153.86	Картометрический	5.00	-
212	491883.52	2156154.81	Картометрический	5.00	-
213	491918.98	2156152.48	Картометрический	5.00	-
214	491921.56	2156152.31	Картометрический	5.00	-
1	491968.57	2156149.23	Картометрический	5.00	-
215	494362.64	2161919.89	Картометрический	1.00	-
216	494364.58	2161938.59	Картометрический	1.00	-
217	494381.42	2162252.20	Картометрический	1.00	-
218	494391.55	2162446.26	Картометрический	5.00	-
219	494395.81	2162477.57	Картометрический	5.00	-
220	494478.45	2162925.63	Картометрический	5.00	-
221	494522.13	2163165.24	Картометрический	5.00	-
222	494546.59	2163295.58	Картометрический	5.00	-
223	494564.73	2163411.13	Картометрический	5.00	-
224	494585.20	2163485.57	Картометрический	5.00	-

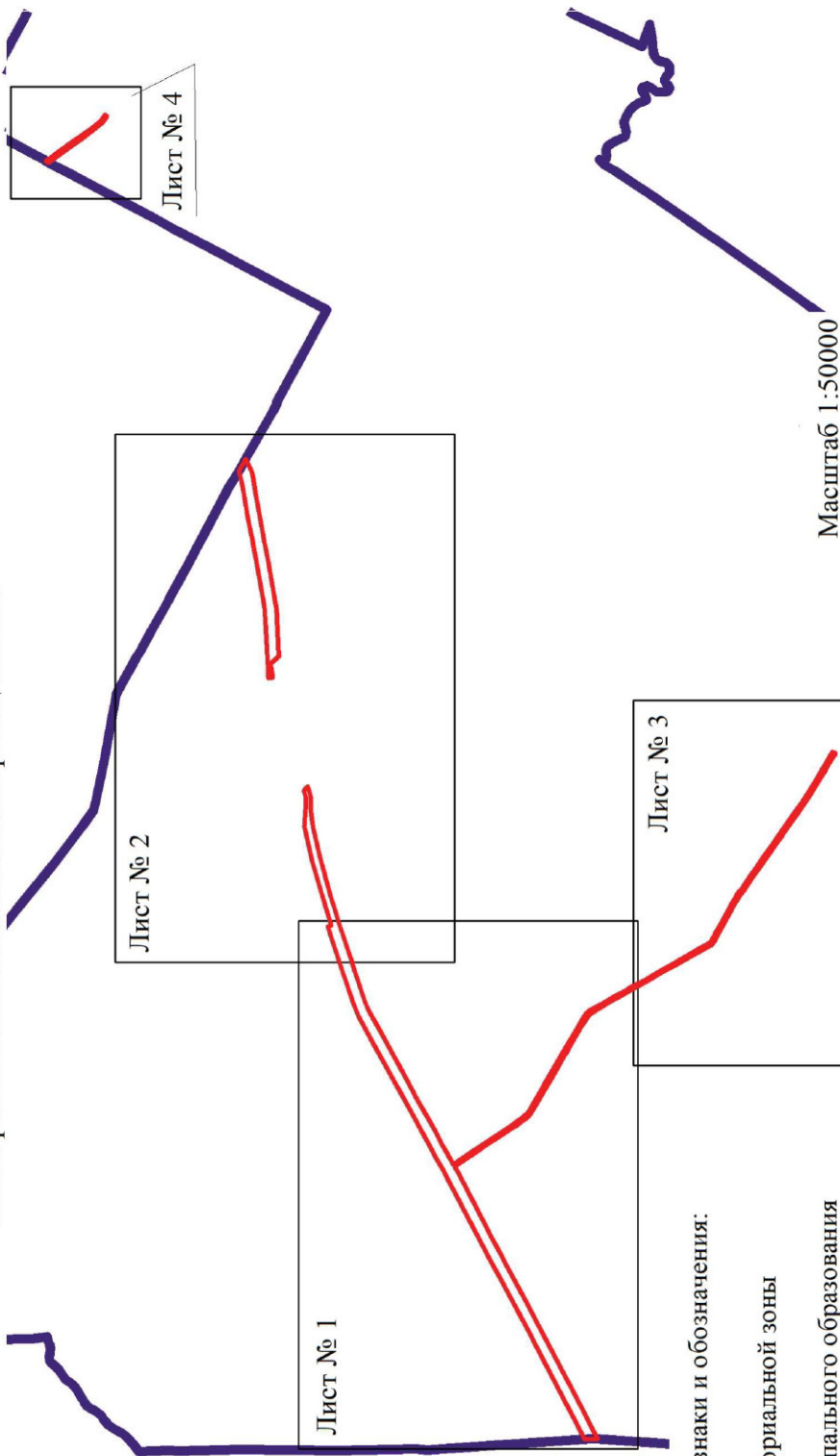
1	2	3	4	5	6
225	494558.20	2163535.88	Картометрический	5.00	-
226	494538.56	2163580.32	Картометрический	5.00	-
227	494523.69	2163557.54	Картометрический	5.00	-
228	494501.40	2163515.56	Картометрический	5.00	-
229	494491.90	2163486.94	Картометрический	5.00	-
230	494478.16	2163432.79	Картометрический	5.00	-
231	494459.88	2163315.02	Картометрический	5.00	-
232	494391.30	2162944.06	Картометрический	5.00	-
233	494368.41	2162820.67	Картометрический	5.00	-
234	494310.74	2162503.24	Картометрический	5.00	-
235	494303.42	2162453.91	Картометрический	5.00	-
236	494301.42	2162415.01	Картометрический	1.00	-
237	494286.58	2162131.89	Картометрический	1.00	-
238	494282.71	2162085.19	Картометрический	1.00	-
239	494317.13	2162055.03	Картометрический	1.00	-
240	494326.48	2162046.83	Картометрический	1.00	-
241	494346.79	2162029.03	Картометрический	1.00	-
242	494330.52	2161922.55	Картометрический	1.00	-
215	494362.64	2161919.89	Картометрический	1.00	-
243	496046.47	2165834.27	Картометрический	1.00	-
244	495979.02	2165884.94	Картометрический	1.00	-
245	495898.03	2165945.05	Картометрический	1.00	-
246	495789.73	2166020.52	Картометрический	1.00	-
247	495716.95	2166073.45	Картометрический	1.00	-
248	495670.60	2166107.33	Картометрический	1.00	-
249	495669.52	2166108.11	Картометрический	1.00	-
250	495657.15	2166118.38	Картометрический	1.00	-
251	495641.27	2166130.43	Картометрический	1.00	-
252	495640.53	2166131.11	Картометрический	1.00	-
253	495631.74	2166139.23	Картометрический	1.00	-
254	495610.89	2166167.20	Картометрический	1.00	-
255	495610.69	2166167.47	Картометрический	1.00	-
256	495600.36	2166186.14	Картометрический	1.00	-
257	495594.49	2166182.36	Картометрический	1.00	-
258	495588.11	2166178.16	Картометрический	1.00	-
259	495596.83	2166162.32	Картометрический	1.00	-
260	495599.91	2166156.80	Картометрический	1.00	-
261	495618.79	2166127.25	Картометрический	1.00	-
262	495781.29	2166001.97	Картометрический	1.00	-
263	495832.58	2165964.85	Картометрический	1.00	-
264	495967.70	2165867.05	Картометрический	1.00	-
265	496016.22	2165831.93	Картометрический	1.00	-
266	496026.91	2165824.20	Картометрический	1.00	-
267	496038.49	2165830.20	Картометрический	1.00	-
243	496046.47	2165834.27	Картометрический	1.00	-

3. Сведения о характерных точках части (частей) границы объекта					
Обозначение характерных точек части границы	Координаты, м		Метод определения координат характерной точки	Средняя квадратическая погрешность положения характерной точки (Mt), м	Описание обозначения точки на местности (при наличии)
	X	Y			
1	2	3	4	5	6
Часть №					
-	-	-	-	-	-




Раздел 4

План границ объекта

Схема расположения листов плана границ объекта



Используемые условные знаки и обозначения:

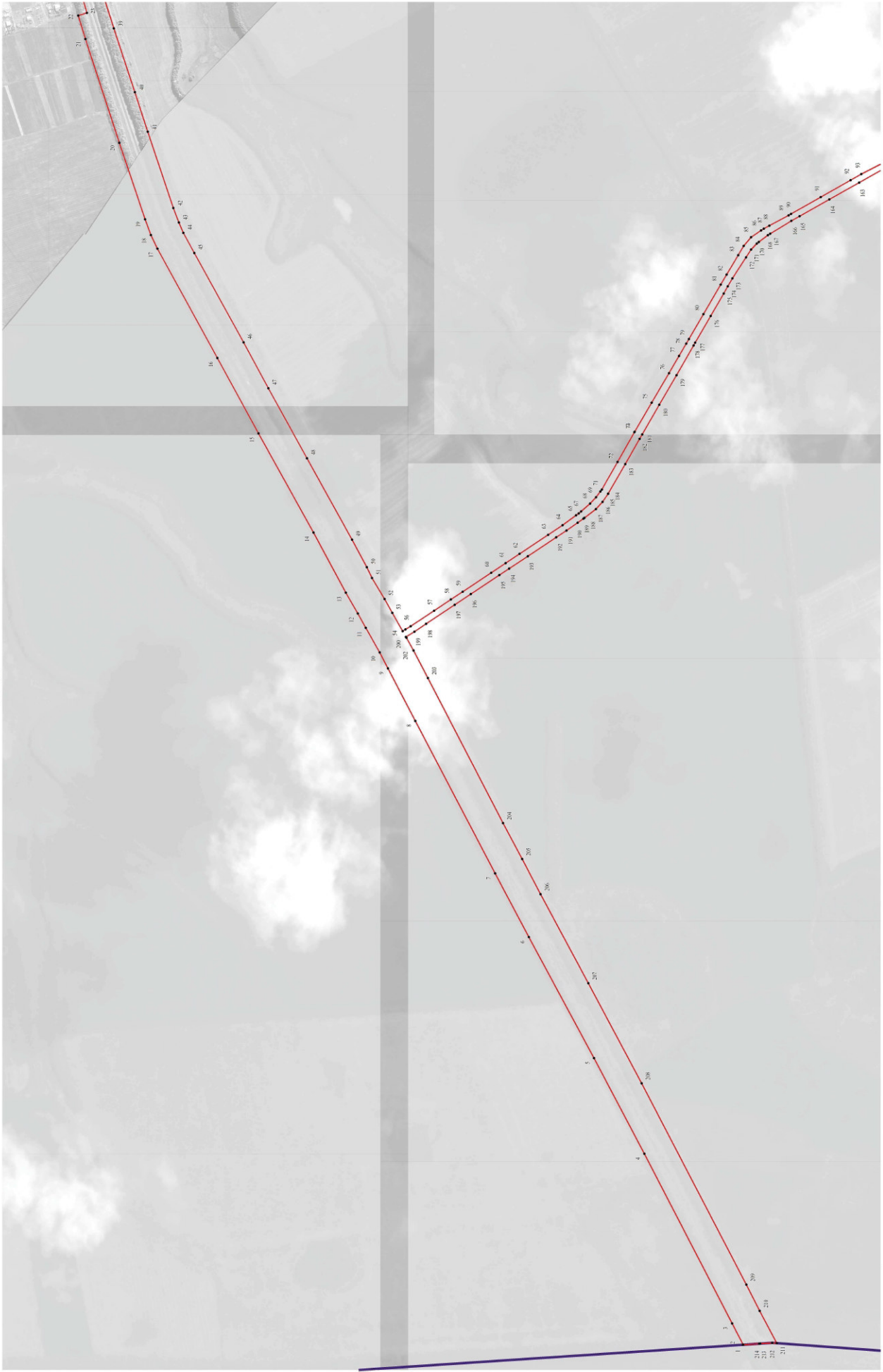
-  границы территориальной зоны
-  границы муниципального образования
-  область и номер листа плана границ объекта

Заместитель руководителя БУВО «Нормативно-проектный центр»

Подпись  А.В. Ромашов Дата « 10 » февраля 2020 г.

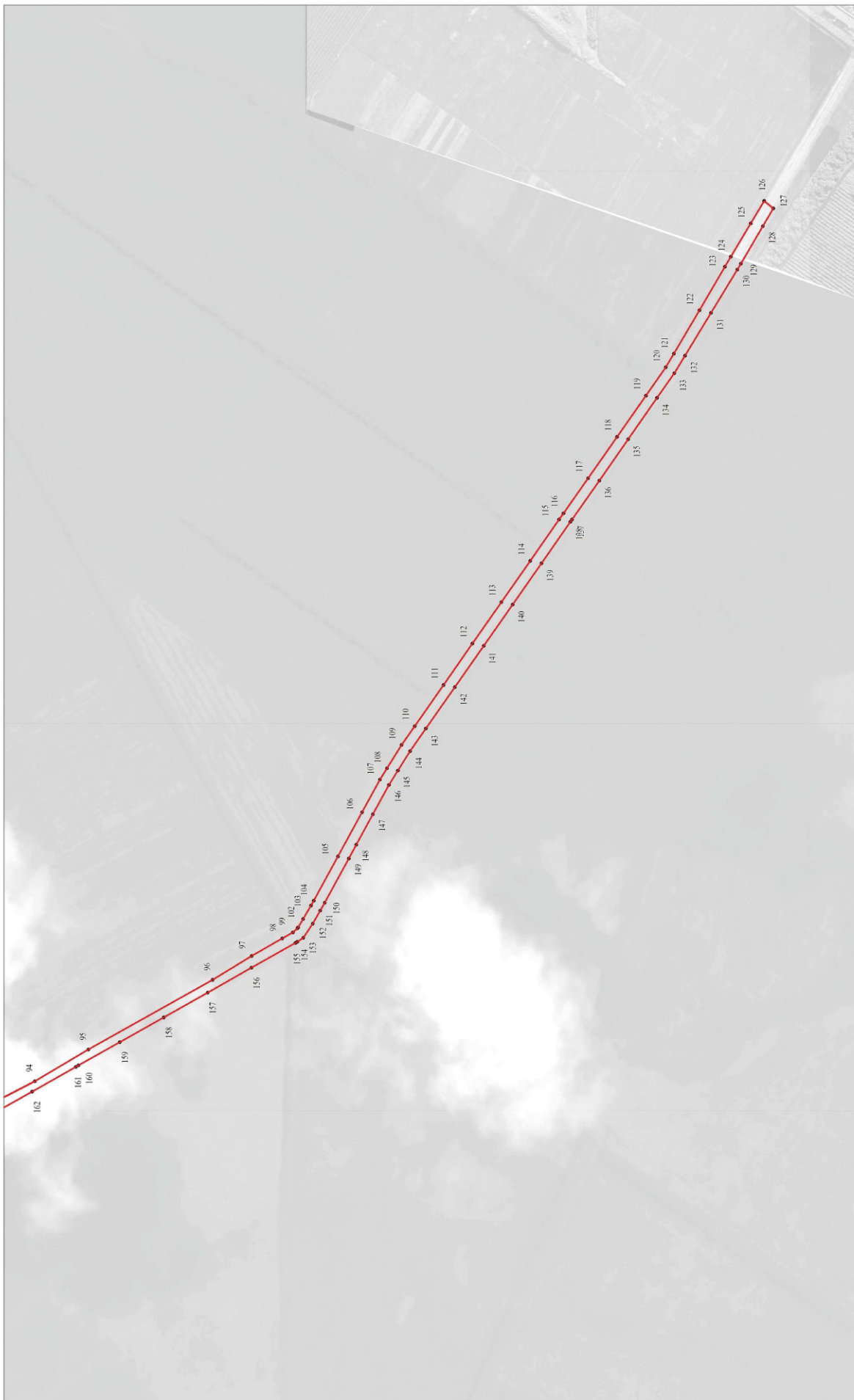
Место для оттиска печати (при наличии) лица, составившего описание местоположения границ объекта





- Используемые условные знаки и обозначения:
- границы территориальной зоны
 - границы муниципального образования
 - характерная точка границ территориальной зоны

Заместитель руководителя БУО «Нормативно-проектный центр»
 Подпись: *А.В. Роскошнов* Дата « 10 » февраля 2020 г.
 Место для оттиска печати (при наличии) или, составившего описание местоположения границ объекта



Используемые условные знаки и обозначения:

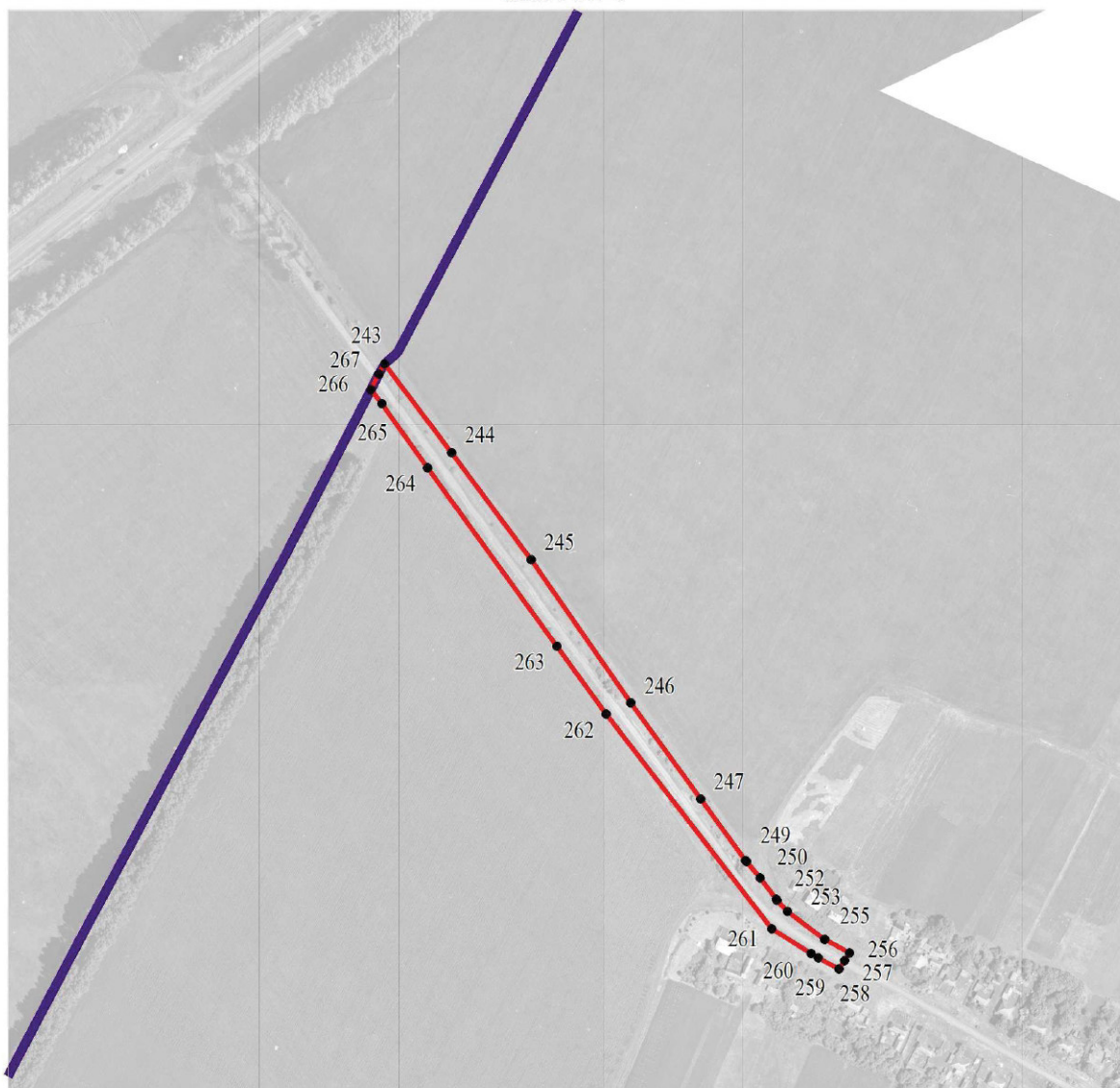
-  граница территориальной зоны
-  характерная точка границы территориальной зоны

Заместитель руководителя БУВРО «Нормативно-проектный центр»
Подпись:  А.В. Ромашов Дата « 10 » февраля 2020 г.
Место для оттиска печати (Область для печати, составившего описание местоположения границ объекта)






План границ объекта

Лист № 4



Используемые условные знаки и обозначения:

	границы территориальной зоны
	границы муниципального образования
	характерная точка границ территориальной зоны

Масштаб 1:5000

Заместитель руководителя БУВО «Нормативно-проектный центр»

Подпись  А.В. Ромашов Дата « 10 » февраля 2020 г.

Место для оттиска печати (при наличии) лица, составившего описание местоположения границ объекта



ОПИСАНИЕ МЕСТОПОЛОЖЕНИЯ ГРАНИЦ

Зона сельскохозяйственного производства - СХ2

(наименование объекта, местоположение границ которого описано
(далее - объект)

Раздел 1

Сведения об объекте		
№ п/п	Характеристики объекта	Описание характеристик
1	2	3
1	Местоположение объекта	Воронежская область, Аннинский муниципальный район, Васильевское сельское поселение
2	Площадь объекта \pm величина погрешности определения площади ($P \pm \Delta P$)	108989 \pm 1155 м ²
3	Иные характеристики объекта	-

Раздел 2					
Сведения о местоположении границ объекта					
1. Система координат: МСК - 36, зона 2					
2. Сведения о характерных точках границ объекта					
Обозначение характерных точек границ	Координаты, м		Метод определения координат характерной точки	Средняя квадратическая погрешность положения характерной точки (Mt), м	Описание обозначения точки на местности (при наличии)
	X	Y			
1	2	3	4	5	6
1	493455.32	2161020.84	Картометрический	1.00	-
2	493480.89	2161034.51	Картометрический	1.00	-
3	493489.94	2161036.13	Картометрический	1.00	-
4	493495.92	2161043.64	Картометрический	1.00	-
5	493499.47	2161057.06	Картометрический	1.00	-
6	493533.09	2161092.61	Картометрический	1.00	-
7	493542.46	2161097.46	Картометрический	1.00	-
8	493552.48	2161113.62	Картометрический	1.00	-
9	493613.89	2161183.11	Картометрический	1.00	-
10	493560.69	2161241.35	Картометрический	1.00	-
11	493569.23	2161279.82	Картометрический	1.00	-
12	493448.17	2161401.21	Картометрический	1.00	-
13	493428.87	2161412.19	Картометрический	1.00	-
14	493406.61	2161393.05	Картометрический	1.00	-
15	493398.03	2161386.54	Картометрический	1.00	-
16	493370.09	2161365.09	Картометрический	1.00	-
17	493329.34	2161336.96	Картометрический	1.00	-
18	493297.20	2161303.65	Картометрический	1.00	-
19	493281.55	2161285.71	Картометрический	1.00	-
20	493264.14	2161261.77	Картометрический	1.00	-
21	493251.13	2161251.52	Картометрический	1.00	-
22	493234.67	2161242.16	Картометрический	1.00	-
23	493198.20	2161208.02	Картометрический	1.00	-
24	493163.47	2161163.26	Картометрический	1.00	-
25	493159.05	2161157.60	Картометрический	1.00	-
26	493153.17	2161147.38	Картометрический	1.00	-
27	493139.46	2161123.58	Картометрический	1.00	-
28	493135.37	2161112.06	Картометрический	1.00	-
29	493130.59	2161082.62	Картометрический	1.00	-
30	493130.11	2161079.67	Картометрический	1.00	-
31	493127.89	2161073.90	Картометрический	1.00	-
32	493110.91	2161041.32	Картометрический	1.00	-
33	493101.32	2161029.19	Картометрический	1.00	-
34	493117.74	2161012.95	Картометрический	1.00	-

1	2	3	4	5	6
35	493121.86	2161007.65	Картометрический	1.00	-
36	493157.85	2160971.58	Картометрический	1.00	-
37	493226.56	2161034.67	Картометрический	1.00	-
38	493291.48	2161090.46	Картометрический	1.00	-
39	493312.39	2161108.44	Картометрический	1.00	-
40	493343.72	2161135.37	Картометрический	1.00	-
41	493376.81	2161101.42	Картометрический	1.00	-
1	493455.32	2161020.84	Картометрический	1.00	-


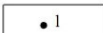
3. Сведения о характерных точках части (частей) границы объекта

Обозначение характерных точек части границы	Координаты, м		Метод определения координат характерной точки	Средняя квадратическая погрешность положения характерной точки (Mt), м	Описание обозначения точки на местности (при наличии)
	X	Y			
1	2	3	4	5	6
Часть №					
-	-	-	-	-	-

План границ объекта



Используемые условные знаки и обозначения:

- | | |
|---|---|
|  | границы территориальной зоны |
|  | характерная точка границ территориальной зоны |

Масштаб 1:2000

Заместитель руководителя БУВО «Нормативно-проектный центр»

Подпись  А.В. Ромашов Дата « 10 » февраля 2020 г.

Место для оттиска печати (при наличии) лица, составившего описание местоположения границ объекта



ОПИСАНИЕ МЕСТОПОЛОЖЕНИЯ ГРАНИЦ

Зона ритуальных объектов - СН1

(наименование объекта, местоположение границ которого описано
(далее - объект)

Раздел 1

Сведения об объекте		
№ п/п	Характеристики объекта	Описание характеристик
1	2	3
1	Местоположение объекта	Воронежская область, Аннинский муниципальный район, Васильевское сельское поселение
2	Площадь объекта \pm величина погрешности определения площади ($P \pm \Delta P$)	4573+/-237 м ²
3	Иные характеристики объекта	-

Раздел 2					
Сведения о местоположении границ объекта					
1. Система координат: МСК - 36, зона 2					
2. Сведения о характерных точках границ объекта					
Обозначение характерных точек границ	Координаты, м		Метод определения координат характерной точки	Средняя квадратическая погрешность положения характерной точки (Mt), м	Описание обозначения точки на местности (при наличии)
	X	Y			
1	2	3	4	5	6
1	493958.25	2160512.65	Картометрический	1.00	-
2	493971.75	2160562.36	Картометрический	1.00	-
3	493992.96	2160652.76	Картометрический	1.00	-
4	493903.17	2160549.02	Картометрический	1.00	-
1	493958.25	2160512.65	Картометрический	1.00	-
3. Сведения о характерных точках части (частей) границы объекта					
Обозначение характерных точек части границы	Координаты, м		Метод определения координат характерной точки	Средняя квадратическая погрешность положения характерной точки (Mt), м	Описание обозначения точки на местности (при наличии)
	X	Y			
1	2	3	4	5	6
Часть №					
-	-	-	-	-	-

