



Правовое управление правительства
Воронежской области

ЗАРЕГИСТРИРОВАНО

« 28 » 08 2020.

Регистрационный номер № 658

**Управление по охране объектов культурного наследия
Воронежской области**

П Р И К А З

24 августа 2020 г.

№ 71-01-07/458

Воронеж

**О внесении изменений в приказ управления по охране объектов
культурного наследия Воронежской области от 12.11.2019 №71-01-07/288**

В соответствии с ч. 3 ст. 34.1 Федерального закона от 25 июня 2002 года № 73-ФЗ «Об объектах культурного наследия (памятниках истории и культуры) народов Российской Федерации», Законом Воронежской области от 05.05.2015 № 46-ОЗ «Об особенностях правового регулирования отношений, связанных с сохранением, использованием, популяризацией и государственной охраной объектов культурного наследия на территории Воронежской области», Положением об управлении по охране объектов культурного наследия Воронежской области, утвержденным постановлением правительства Воронежской области от 13.04.2015 № 275, в связи с утверждением границ территории объекта культурного наследия и приведения в соответствие с действующим законодательством нормативного правового акта

п р и к а з ы в а ю:

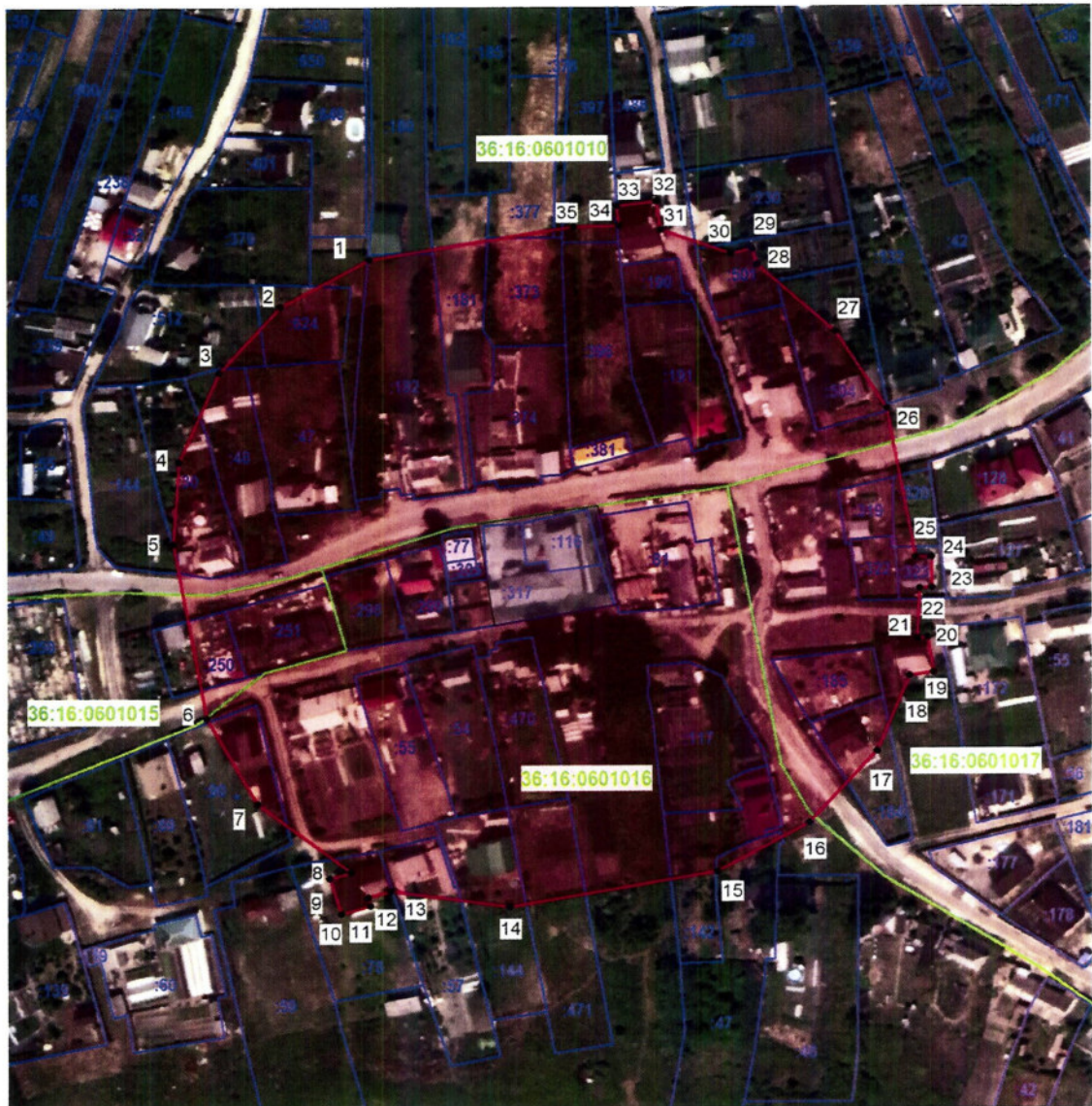
1. Внести в графическое описание местоположения границ (с перечнем координат характерных точек этих границ) защитных зон объектов культурного наследия, расположенных на территории Воронежской области, утвержденное приказом управления по охране объектов культурного наследия Воронежской области от 12.11.2019 № 71-01-07/288 «Об утверждении

графического описания местоположения границ (с перечнем координат характерных точек этих границ) защитных зон объектов культурного наследия, расположенных на территории Воронежской области» (в редакции приказа управления по охране объектов культурного наследия Воронежской области от 23.06.2020 № 71-01-07/419), следующие изменения:







1.1. Пункт 6 изложить в новой редакции:

«6. Объект культурного наследия «Школа земская», Воронежская область, Новоусманский район, с. Бабяково, ул. Советская, 5/1

6.1. Графическое описание местоположения границ защитной зоны



Условные обозначения:

-  - граница защитной зоны
-  - территория объекта культурного наследия
-  1, 2 - характерная точка границ защитной зоны
-  :81 - кадастровый номер земельного участка
-  - граница земельного участка, включенная в ЕГРН
-  - граница кадастрового квартала
- 36:16:0601016 - граница кадастрового квартала

6.2. Перечень координат характерных точек границ защитной зоны

Наименование поворотных точек	Координаты поворотных точек в МСК-36		Мера линий, м	Дирекционный угол
	X	Y		
1	515570.61	1311645.09	33,93	240°17'04"
2	515553.79	1311615.62	30,88	221°02'03"
3	515530.50	1311595.35	34,67	202°57'20"
4	515498.58	1311581.83	29,4	183°42'19"
5	515469.24	1311579.93	63,91	170°07'30"
6	515406.28	1311590.89	35,03	151°26'16"
7	515375.51	1311607.64	39,38	128°09'11"
8	515351.18	1311638.61	7,34	253°13'07"
9	515349.06	1311631.58	13,35	163°14'06"
10	515336.28	1311635.43	10,12	073°13'49"
11	515339.20	1311645.12	3,08	343°12'42"
12	515342.15	1311644.23	7,96	073°12'15"
13	515344.45	1311651.85	39,92	097°59'31"
14	515338.90	1311691.38	70,16	079°42'43"
15	515351.43	1311760.41	34,86	060°28'16"
16	515368.61	1311790.74	34,03	041°14'06"
17	515394.20	1311813.17	28,93	021°51'24"
18	515421.05	1311823.94	8,15	081°40'15"
19	515422.23	1311832.00	12,87	351°38'35"
20	515434.96	1311830.13	3,69	261°35'04"
21	515434.42	1311826.48	18,27	002°40'00"
22	515452.67	1311827.33	4,13	088°36'47"
23	515452.77	1311831.46	11,23	358°43'29"
24	515464.00	1311831.21	5,25	268°41'26"
25	515463.88	1311825.96	54,16	349°57'43"
26	515517.21	1311816.52	32,16	328°21'40"
27	515544.59	1311799.65	35,19	313°01'10"


28	515568.60	1311773.92	5,86	342°49'57"
29	515574.20	1311772.19	7,1	255°48'26"
30	515572.46	1311765.31	24,73	290°28'19"
31	515581.11	1311742.14	10,47	351°28'58"
32	515591.46	1311740.59	13,36	262°51'52"
33	515589.80	1311727.33	7,16	173°01'26"
34	515582.69	1311728.20	15,09	268°42'33"
35	515582.35	1311713.11	69,03	260°12'27"

».






1.2. Пункт 26 изложить в новой редакции:

**«26. Объект культурного наследия «Братская могила № 205»,
Воронежская область, Новоусманский район, с. Рогачевка**

26.1. Графическое описание местоположения границ защитной зоны



Условные обозначения:

- | | |
|---|---|
|  | - граница защитной зоны |
|  | - территория объекта культурного наследия |
|  | - характерная точка границ защитной зоны |
|  | - кадастровый номер земельного участка |
|  | - граница земельного участка, включенная в ЕГРН |


26.2. Перечень координат характерных точек границ защитной зоны

Наименование поворотных точек	Координаты поворотных точек в МСК-36		Мера линий, м	Дирекционный угол
	X	Y		
1	495377,66	1324964,99	23,40	168°41'24"
2	495354,71	1324969,58	22,09	156°06'12"
3	495334,51	1324978,53	21,31	150°08'18"
4	495316,03	1324989,14	19,52	133°25'22"
5	495302,61	1325003,32	23,18	122°40'06"
6	495290,10	1325022,83	24,35	107°50'23"
7	495282,64	1325046,01	20,37	101°00'24"
8	495278,75	1325066,01	19,79	080°13'25"
9	495282,11	1325085,51	19,74	074°48'58"
10	495287,28	1325104,56	19,80	066°15'29"
11	495295,25	1325122,68	17,76	055°37'16"
12	495305,28	1325137,34	24,32	039°30'36"
13	495324,04	1325152,81	25,28	027°49'19"
14	495346,40	1325164,61	19,47	015°51'23"
15	495365,13	1325169,93	19,51	009°08'37"
16	495384,39	1325173,03	19,78	354°22'12"
17	495404,07	1325171,09	17,38	344°47'18"
18	495420,84	1325166,53	21,31	335°18'40"
19	495440,20	1325157,63	16,89	326°20'51"
20	495454,26	1325148,27	17,17	318°08'21"
21	495467,05	1325136,81	16,74	303°30'01"
22	495476,29	1325122,85	18,09	291°19'51"
23	495482,87	1325106,00	18,23	286°28'35"
24	495488,04	1325088,52	19,63	280°33'57"
25	495491,64	1325069,22	17,12	261°03'38"
26	495488,98	1325052,31	23,09	255°05'27"
27	495483,04	1325030,00	19,28	244°20'19"
28	495474,69	1325012,62	17,62	235°03'21"
29	495464,60	1324998,18	18,43	219°05'49"
30	495450,30	1324986,56	22,87	211°26'42"
31	495430,79	1324974,63	19,98	200°30'45"
32	495412,08	1324967,63	17,62	187°38'00"
33	495394,62	1324965,29	16,96	181°00'48"

».

2. Контроль за исполнением настоящего приказа оставляю за собой.

Руководитель управления

A handwritten signature in black ink, consisting of several stylized, overlapping loops and a long horizontal stroke at the end, positioned between the text 'Руководитель управления' and 'В.А. Перцев'.

В.А. Перцев