



Правовое управление правительства  
Воронежской области

**ЗАРЕГИСТРИРОВАНО**

\* 28 \* от 2020г.

Регистрационный номер № 656

**Управление по охране объектов культурного наследия  
Воронежской области**

**П Р И К А З**

24 августа 2020 г.

№ 71-01-07/459

Воронеж

**О внесении изменения в приказ управления по охране объектов  
культурного наследия Воронежской области от 04.12.2019 № 71-01-07/338**

В соответствии с ч. 3 ст. 34.1 Федерального закона от 25 июня 2002 года № 73-ФЗ «Об объектах культурного наследия (памятниках истории и культуры) народов Российской Федерации», Законом Воронежской области от 05.05.2015 № 46-ОЗ «Об особенностях правового регулирования отношений, связанных с сохранением, использованием, популяризацией и государственной охраной объектов культурного наследия на территории Воронежской области», Положением об управлении по охране объектов культурного наследия Воронежской области, утвержденным постановлением правительства Воронежской области от 13.04.2015 № 275, в связи с утверждением границ территории объекта культурного наследия и приведения в соответствие с действующим законодательством нормативного правового акта

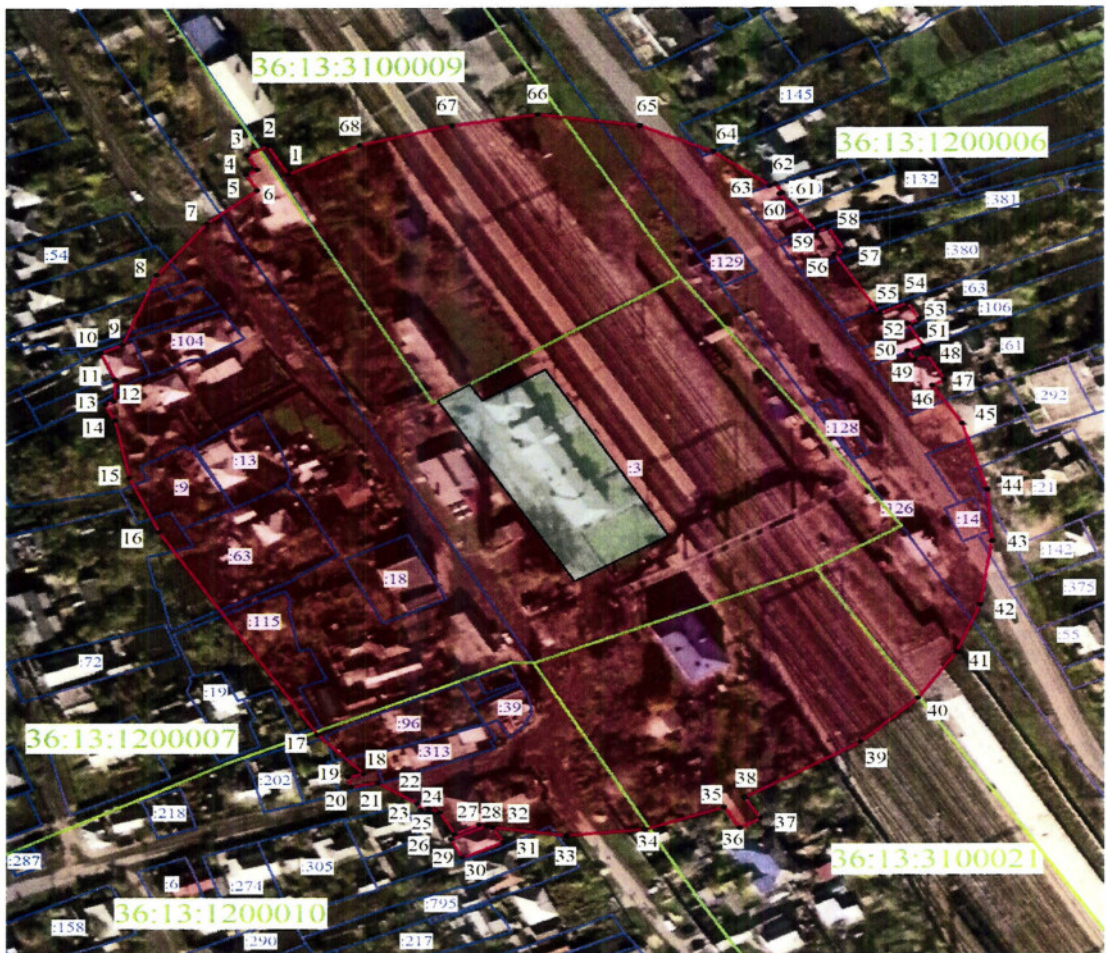
**п р и к а з ы в а ю:**

1. Внести в графическое описание местоположения границ (с перечнем координат характерных точек этих границ) защитных зон объектов культурного наследия, расположенных на территории Воронежской области, утвержденное приказом управления по охране объектов культурного наследия Воронежской области от 04.12.2019 № 71-01-07/338 «Об утверждении графического описания местоположения границ (с перечнем координат характерных точек этих границ)







защитных зон объектов культурного наследия, расположенных на территории Воронежской области» (в редакции приказа управления по охране объектов культурного наследия Воронежской области от 27.04.2020 № 71-01-07/226), изменение, изложив пункт 10 в новой редакции:

**«10. Объект культурного наследия «Вокзал железнодорожный», Воронежская область, Каширский район, п. Колодезный, ул. Советская, д. 1а**

### 10.1. Графическое описание местоположения границ защитной зоны



#### Условные обозначения:

-  - защитная зона
-  - территория объекта культурного наследия
-  1, 2 - характерная точка границ защитной зоны
-  - кадастровый номер земельного участка
-  - граница земельного участка, включенная в ЕГРН
-  - граница кадастрового квартала

10.2. Перечень координат характерных точек границ защитной зоны


Наименование поворотных точек	Координаты поворотных точек в МСК-36		Мера линий, м	Дирекционный угол
	X	Y		
1	478 821.68	1 306 853.93	12.74	331°20'34"
2	478 832.86	1 306 847.82	7.42	241°03'02"
3	478 829.27	1 306 841.33	6.61	151°55'21"
4	478 823.44	1 306 844.44	3.83	241°45'36"
5	478 821.63	1 306 841.07	6.95	150°49'02"
6	478 815.56	1 306 844.46	20.31	230°11'40"
7	478 802.56	1 306 828.86	25.59	217°01'36"
8	478 782.13	1 306 813.45	29.29	201°18'00"
9	478 754.84	1 306 802.81	7.42	243°46'48"
10	478 751.56	1 306 796.15	11.43	156°45'19"
11	478 741.06	1 306 800.66	8.42	182°14'49"
12	478 732.65	1 306 800.33	3.14	242°42'02"
13	478 731.21	1 306 797.54	6.81	153°28'21"
14	478 725.12	1 306 800.58	22.62	169°08'49"
15	478 702.90	1 306 804.84	22.97	156°10'09"
16	478 681.89	1 306 814.12	93.14	148°24'38"
17	478 602.55	1 306 862.91	21.06	136°55'28"
18	478 587.17	1 306 877.29	5.08	256°12'36"
19	478 585.96	1 306 872.36	4.06	165°08'29"
20	478 582.04	1 306 873.40	8.38	079°07'57"
21	478 583.62	1 306 881.63	14.68	123°26'28"
22	478 575.53	1 306 893.88	2.8	154°21'06"
23	478 573.01	1 306 895.09	2.37	073°33'21"
24	478 573.68	1 306 897.36	3.9	115°50'32"
25	478 571.98	1 306 900.87	9.69	151°34'59"
26	478 563.46	1 306 905.48	8.61	064°07'09"
27	478 567.22	1 306 913.23	2.14	104°37'15"
28	478 566.68	1 306 915.30	12.17	244°35'36"
29	478 561.46	1 306 904.31	8.19	153°59'53"
30	478 554.10	1 306 907.90	14.08	064°06'29"
31	478 560.25	1 306 920.57	6.64	331°04'46"
32	478 566.06	1 306 917.36	23.11	098°00'39"
33	478 562.84	1 306 940.24	24.46	084°23'31"
34	478 565.23	1 306 964.58	26.03	070°24'09"

35	478 573.96	1 306 989.10	9.49	149°19'34"
36	478 565.80	1 306 993.94	7.48	058°29'52"
37	478 569.71	1 307 000.32	9.45	328°29'45"
38	478 577.77	1 306 995.38	41.82	058°46'23"
39	478 599.45	1 307 031.14	24.68	045°45'19"
40	478 616.67	1 307 048.82	21.74	033°27'49"
41	478 634.81	1 307 060.81	19.91	021°26'55"
42	478 653.34	1 307 068.09	24.87	008°33'25"
43	478 677.93	1 307 071.79	19.92	355°42'34"
44	478 697.79	1 307 070.30	26.76	343°13'52"
45	478 723.41	1 307 062.58	17.6	328°12'56"
46	478 738.37	1 307 053.31	4.36	060°19'13"
47	478 740.53	1 307 057.10	10.97	331°28'22"
48	478 750.17	1 307 051.86	4.39	242°54'35"
49	478 748.17	1 307 047.95	4.29	329°25'34"
50	478 751.86	1 307 045.77	5.11	065°44'30"
51	478 753.96	1 307 050.43	9.72	331°13'13"
52	478 762.48	1 307 045.75	3.9	063°30'02"
53	478 764.22	1 307 049.24	7.38	331°46'03"
54	478 770.72	1 307 045.75	9.61	244°33'17"
55	478 766.59	1 307 037.07	27.12	329°25'00"
56	478 789.94	1 307 023.27	3.37	064°07'11"
57	478 791.41	1 307 026.30	10.48	329°53'21"
58	478 800.48	1 307 021.04	3.53	243°56'36"
59	478 798.93	1 307 017.87	18.8	321°49'32"
60	478 813.71	1 307 006.25	1.03	060°11'09"
61	478 814.22	1 307 007.14	4.04	327°50'39"
62	478 817.64	1 307 004.99	1.86	247°34'11"
63	478 816.93	1 307 003.27	21.88	307°22'03"
64	478 830.21	1 306 985.88	24.87	294°17'15"
65	478 840.44	1 306 963.21	31.97	277°53'31"
66	478 844.83	1 306 931.54	26.91	261°02'30"
67	478 840.64	1 306 904.96	29.89	255°13'45"
68	478 833.02	1 306 876.06	24.87	242°52'05"

».

2. Контроль за исполнением настоящего приказа оставляю за собой.

Руководитель управления



В.А. Перцев