



**ДЕПАРТАМЕНТ
АРХИТЕКТУРЫ И ГРАДОСТРОИТЕЛЬСТВА
ВОРОНЕЖСКОЙ ОБЛАСТИ**

ПРИКАЗ

06.08.2020

№ 45-01-04/592

г. Воронеж

**Об утверждении правил землепользования и застройки
Давыдовского городского поселения Лискинского муниципального
района Воронежской области**

В соответствии с Градостроительным кодексом Российской Федерации, Федеральным законом от 06.10.2003 № 131-ФЗ «Об общих принципах организации местного самоуправления в Российской Федерации», Законом Воронежской области от 07.07.2006 № 61-ОЗ «О регулировании градостроительной деятельности в Воронежской области», Законом Воронежской области от 20.12.2018 № 173-ОЗ «О перераспределении полномочий по утверждению правил землепользования и застройки между органами местного самоуправления поселений Воронежской области, городского округа город Нововоронеж, Борисоглебского городского округа и исполнительными органами государственной власти Воронежской области», постановлением правительства Воронежской области от 31.12.2014 № 1240 «Об утверждении Положения о департаменте архитектуры и градостроительства Воронежской области», на основании приказа департамента архитектуры и градостроительства Воронежской области от 01.03.2019 № 45-01-04/27 «О подготовке проектов правил землепользования и застройки поселений Аннинского, Бобровского, Верхнемамонского,

Верхнехавского, Воробьёвского, Каширского, Лискинского, Новоусманского, Ольховатского, Павловского, Панинского, Подгоренского, Рамонского, Семилукского и Хохольского муниципальных районов и городского округа город Нововоронеж Воронежской области», с учетом заключения о результатах публичных слушаний от 27.01.2020

п р и к а з ы в а ю:

1. Утвердить прилагаемые правила землепользования и застройки Давыдовского городского поселения Лискинского муниципального района Воронежской области.

2. Признать утратившими силу следующие решения Совета народных депутатов Давыдовского городского поселения Лискинского муниципального района Воронежской области:

- от 26.10.2016 № 92 «Об утверждении Правил землепользования и застройки Давыдовского городского поселения Лискинского муниципального района Воронежской области»;

- от 28.06.2017 № 119 «Об утверждении изменений в Правила землепользования и застройки в текстовую часть Давыдовского городского поселения Лискинского муниципального района Воронежской области»;

- от 11.08.2017 № 129 «Об утверждении изменений в Правила землепользования и застройки в текстовую часть Давыдовского городского поселения Лискинского муниципального района Воронежской области»;

- от 27.08.2018 № 175 «Об утверждении изменений в Правила землепользования в текстовую и графическую части Давыдовского городского поселения Лискинского муниципального района Воронежской области».

3. Признать утратившим силу приказ департамента архитектуры и градостроительства Воронежской области от 21.10.2019 № 45-01-04/599 «О внесении изменений в правила землепользования и застройки Давыдовского

городского поселения Лискинского муниципального района Воронежской области».

4. Контроль исполнения настоящего приказа оставляю за собой.

Заместитель руководителя департамента
архитектуры и градостроительства
Воронежской области – начальник отдела
территориального планирования



С.М. Беляева

УТВЕРЖДЕНЫ
приказом департамента
архитектуры и градостроительства
Воронежской области
от 06.08.2020 № 45-01-04/592

**ПРАВИЛА ЗЕМЛЕПОЛЬЗОВАНИЯ И ЗАСТРОЙКИ
ДАВЫДОВСКОГО ГОРОДСКОГО ПОСЕЛЕНИЯ ЛИСКИНСКОГО
МУНИЦИПАЛЬНОГО РАЙОНА ВОРОНЕЖСКОЙ ОБЛАСТИ**

**ЧАСТЬ I. ПОРЯДОК ПРИМЕНЕНИЯ ПРАВИЛ
ЗЕМЛЕПОЛЬЗОВАНИЯ И ЗАСТРОЙКИ И ВНЕСЕНИЯ В НИХ
ИЗМЕНЕНИЙ**

Раздел 1. Общие положения

**1. Предмет регулирования и цели подготовки Правил
землепользования и застройки Давыдовского городского поселения
Лискинского муниципального района Воронежской области**

1. Правила землепользования и застройки Давыдовского городского поселения Лискинского муниципального района Воронежской области (далее – Правила) являются документом градостроительного зонирования, который утверждается нормативным правовым актом департамента архитектуры и градостроительства Воронежской области и в котором устанавливаются территориальные зоны, градостроительные регламенты, порядок применения такого документа и порядок внесения в него изменений.

2. Правила разработаны в соответствии с Градостроительным кодексом Российской Федерации (далее – ГрК РФ), Земельным кодексом Российской Федерации, Федеральным законом от 06.10.2003 № 131-ФЗ «Об общих принципах организации местного самоуправления в Российской Федерации», иными нормативными правовыми актами Российской Федерации, Воронежской области, муниципальными правовыми актами муниципального образования с учетом положений нормативных актов и документов, определяющих основные направления социально-

экономического и градостроительного развития муниципального образования, а также сведений Единого государственного реестра недвижимости, сведений, документов и материалов, содержащихся в государственных информационных системах обеспечения градостроительной деятельности.

3. Правила разработаны в целях:

- создания условий для устойчивого развития территории муниципального образования, сохранения окружающей среды и объектов культурного наследия;

- создания условий для планировки территории муниципального образования;

- обеспечения прав и законных интересов физических и юридических лиц, в том числе правообладателей земельных участков и объектов капитального строительства;

- создания условий для привлечения инвестиций, в том числе путем предоставления возможности выбора наиболее эффективных видов разрешенного использования земельных участков и объектов капитального строительства.

2. Основные понятия, используемые в Правилах

В настоящих Правилах используются основные понятия, установленные законодательством Российской Федерации.

3. Сфера применения Правил

1. Действие настоящих Правил распространяется на всю территорию Давыдовского городского поселения Лискинского муниципального района Воронежской области. Правила обязательны для соблюдения органами государственной власти, органами местного самоуправления, физическими и юридическими лицами, при осуществлении ими градостроительной деятельности на территории Давыдовского городского поселения Лискинского муниципального района Воронежской области.

2. Настоящие Правила применяются наряду с:

- техническими регламентами и иными обязательными требованиями, установленными в соответствии с законодательством в целях обеспечения безопасности жизни и здоровья людей, надежности и безопасности зданий, строений и сооружений, сохранения окружающей природной среды и объектов культурного наследия;
- региональными и местными нормативами градостроительного проектирования.

4. Содержание и порядок применения Правил

1. Правила включают в себя:

- 1) порядок их применения и внесения изменений в Правила;
- 2) карту градостроительного зонирования;
- 3) градостроительные регламенты.

Обязательным приложением к настоящим Правилам являются сведения о границах территориальных зон, которые должны содержать графическое описание местоположения границ территориальных зон, перечень координат характерных точек этих границ в системе координат, используемой для ведения Единого государственного реестра недвижимости.

2. Порядок применения Правил и внесения в них изменений включает в себя положения:

- 1) о регулировании землепользования и застройки;
- 2) об изменении видов разрешенного использования земельных участков и объектов капитального строительства физическими и юридическими лицами;
- 3) о подготовке документации по планировке территории органами местного самоуправления;
- 4) о проведении общественных обсуждений или публичных слушаний по вопросам землепользования и застройки;
- 5) о внесении изменений в Правила;
- 6) о регулировании иных вопросов землепользования и застройки.

5. Использование объектов недвижимости, не соответствующих настоящим Правилам

1. Земельные участки или объекты капитального строительства, виды разрешенного использования, предельные (минимальные и (или) максимальные) размеры и предельные параметры которых не соответствуют градостроительному регламенту, могут использоваться без установления срока приведения их в соответствие с градостроительным регламентом, за исключением случаев, если использование таких земельных участков и объектов капитального строительства опасно для жизни или здоровья человека, для окружающей среды, объектов культурного наследия.

2. Реконструкция указанных в подпункте 1 настоящего пункта объектов капитального строительства может осуществляться только путем приведения таких объектов в соответствие с градостроительным регламентом или путем уменьшения их несоответствия предельным параметрам разрешенного строительства, реконструкции. Изменение видов разрешенного использования указанных земельных участков и объектов капитального строительства может осуществляться путем приведения их в соответствие с видами разрешенного использования земельных участков и объектов капитального строительства, установленными градостроительным регламентом.

3. В случае если использование указанных в подпункте 1 настоящего пункта земельных участков и объектов капитального строительства продолжается и опасно для жизни или здоровья человека, для окружающей среды, объектов культурного наследия, в соответствии с федеральными законами может быть наложен запрет на использование таких земельных участков и объектов.

6. Открытость и доступность информации о землепользовании и застройке

1. Настоящие Правила являются открытыми и общедоступными.

2. Настоящие Правила подлежат опубликованию в порядке, установленном для официального опубликования нормативных правовых актов Воронежской области, и размещению в федеральной государственной информационной системе территориального планирования и в государственной информационной системе обеспечения градостроительной деятельности.

Раздел 2. Положения о регулировании землепользования и застройки

7. Перераспределение полномочий между органами местного самоуправления Давыдовского городского поселения Лискинского муниципального района Воронежской области и департаментом архитектуры и градостроительства Воронежской области

1. На основании Закона Воронежской области от 20.12.2018 № 173-ОЗ «О перераспределении полномочий по утверждению правил землепользования и застройки между органами местного самоуправления поселений Воронежской области, городского округа город Нововоронеж, Борисоглебского городского округа и исполнительными органами государственной власти Воронежской области» (далее – Закон Воронежской области) и в соответствии со статьей 8.2 ГрК РФ, пунктом 6.1 статьи 26.3 Федерального закона от 06.10.1999 № 184-ФЗ «Об общих принципах организации законодательных (представительных) и исполнительных органов государственной власти субъектов Российской Федерации», частью 1.2 статьи 17 Федерального закона от 06.10.2003 № 131-ФЗ «Об общих принципах организации местного самоуправления в Российской Федерации» полномочия по утверждению Правил перераспределены между органами местного самоуправления Давыдовского городского поселения Лискинского муниципального района Воронежской области и департаментом архитектуры и градостроительства Воронежской области (далее – Уполномоченный орган) на срок, установленный Законом Воронежской области.

2. После истечения срока, указанного в Законе Воронежской области, полномочия Уполномоченного органа, предусмотренные

настоящими Правилами, осуществляются органами местного самоуправления Давыдовского городского поселения Лискинского муниципального района Воронежской области в соответствии с требованиями ГрК РФ.

8. Полномочия Уполномоченного органа по вопросам землепользования и застройки

1. Полномочия Уполномоченного органа по вопросам землепользования и застройки включают:

1) принятие решений о подготовке проекта Правил, о подготовке проекта о внесении изменений в Правила;

2) утверждение Правил, утверждение внесения изменений в Правила;

3) принятие решений о предоставлении разрешений на условно разрешенный вид использования объектов капитального строительства или земельного участка;

4) принятие решений о предоставлении разрешения на отклонение от предельных параметров разрешенного строительства, реконструкции объектов капитального строительства;

5) иные полномочия в соответствии с действующим законодательством.

9. Комиссия по подготовке проектов Правил

1. Комиссия по подготовке проектов правил землепользования и застройки поселений Воронежской области, городского округа город Нововоронеж, Борисоглебского городского округа (далее – Комиссия) является специально созданным постоянно действующим коллегиальным органом при Уполномоченном органе в целях реализации полномочий, указанных в пункте 8 настоящих Правил, перераспределенных в соответствии с Законом Воронежской области и обеспечения выполнения задач градостроительного зонирования.

2. Комиссия создается и прекращает свою деятельность приказом Уполномоченного органа.

3. Состав и порядок деятельности Комиссии утверждается приказом Уполномоченного органа.

Раздел 3. Положения об изменении видов разрешенного использования земельных участков и объектов капитального строительства физическими и юридическими лицами

10. Изменение видов разрешенного использования земельных участков и объектов капитального строительства

1. Для каждой из установленных настоящими Правилами территориальных зон могут устанавливаться основные, условно разрешенные и вспомогательные виды разрешенного использования земельных участков и объектов капитального строительства.

2. Изменение одного вида разрешенного использования земельных участков и объектов капитального строительства на другой вид такого использования осуществляется в соответствии с градостроительным регламентом при условии соблюдения требований технических регламентов.

3. Основные и вспомогательные виды разрешенного использования земельных участков и объектов капитального строительства правообладателями земельных участков и объектов капитального строительства, за исключением органов государственной власти, органов местного самоуправления, государственных и муниципальных учреждений, государственных и муниципальных унитарных предприятий, выбираются самостоятельно без дополнительных разрешений и согласования.

4. Решения об изменении одного вида разрешенного использования земельных участков и объектов капитального строительства, расположенных на землях, на которые действие градостроительных регламентов не распространяется или для которых градостроительные регламенты не

устанавливаются, на другой вид такого использования принимаются в соответствии с федеральными законами.

11. Предоставление разрешения на условно разрешенный вид использования земельного участка или объекта капитального строительства

1. Физическое или юридическое лицо, заинтересованное в предоставлении разрешения на условно разрешенный вид использования земельного участка или объекта капитального строительства (далее - разрешение на условно разрешенный вид использования), направляет заявление о предоставлении разрешения на условно разрешенный вид использования в Комиссию. Заявление о предоставлении разрешения на условно разрешенный вид использования может быть направлено в форме электронного документа, подписанного электронной подписью в соответствии с требованиями Федерального закона от 06.04.2011 № 63-ФЗ «Об электронной подписи».

2. Порядок предоставления разрешения на условно разрешенный вид использования земельного участка или объекта капитального строительства определен статьей 39 ГрК РФ.

3. Проект решения о предоставлении разрешения на условно разрешенный вид использования подлежит рассмотрению на общественных обсуждениях или публичных слушаниях, проводимых в порядке, установленном статьей 5.1 ГрК РФ, с учетом положений статьи 39 ГрК РФ.

12. Предоставление разрешения на отклонение от предельных параметров разрешенного строительства, реконструкции объектов капитального строительства

1. Правообладатели земельных участков, размеры которых меньше установленных градостроительным регламентом минимальных размеров земельных участков либо конфигурация, инженерно-геологические или иные характеристики которых неблагоприятны для застройки, вправе обратиться за разрешениями на отклонение от предельных параметров разрешенного

строительства, реконструкции объектов капитального строительства (далее также – разрешение на отклонение от предельных параметров).

2. Правообладатели земельных участков вправе обратиться за разрешениями на отклонение от предельных параметров разрешенного строительства, реконструкции объектов капитального строительства, если такое отклонение необходимо в целях однократного изменения одного или нескольких предельных параметров разрешенного строительства, реконструкции объектов капитального строительства, установленных градостроительным регламентом для конкретной территориальной зоны, не более чем на десять процентов.

3. Порядок предоставления разрешения на отклонение от предельных параметров определен статьей 40 ГрК РФ.

4. Проект решения о предоставлении разрешения на отклонение от предельных параметров подлежит рассмотрению на общественных обсуждениях или публичных слушаниях, проводимых в порядке, установленном статьей 5.1 ГрК РФ, с учетом положений статьи 39 ГрК РФ, за исключением случая, указанного в части 1.1 статьи 40 ГрК РФ.

Раздел 4. Положения о подготовке документации по планировке территории органами местного самоуправления

13. Общие положения о подготовке документации по планировке территории

1. Подготовка документации по планировке территории осуществляется в целях обеспечения устойчивого развития территорий, в том числе выделения элементов планировочной структуры, установления границ земельных участков, установления границ зон планируемого размещения объектов капитального строительства.

2. Подготовка документации по планировке территории осуществляется в соответствии с главой 5 ГрК РФ.

3. Состав и содержание документации по планировке территории определяется ГрК РФ.

Раздел 5. Положения о проведении общественных обсуждений или публичных слушаний по вопросам землепользования и застройки

14. Общие положения о порядке проведения общественных обсуждений или публичных слушаний в сфере градостроительной деятельности

1. В целях соблюдения права человека на благоприятные условия жизнедеятельности, прав и законных интересов правообладателей земельных участков и объектов капитального строительства по проектам правил землепользования и застройки, проектам планировки территории, проектам межевания территории, проектам, предусматривающим внесение изменений в один из указанных утвержденных документов, проектам решений о предоставлении разрешения на условно разрешенный вид использования земельного участка или объекта капитального строительства, проектам решений о предоставлении разрешения на отклонение от предельных параметров разрешенного строительства, реконструкции объектов капитального строительства в соответствии с уставом муниципального образования и (или) нормативным правовым актом представительного органа муниципального образования и с учетом положений ГрК РФ проводятся общественные обсуждения или публичные слушания, за исключением случаев, предусмотренных ГрК РФ и другими федеральными законами.

2. Порядок проведения общественных обсуждений или публичных слушаний определяется ГрК РФ, Уставом Давыдовского городского поселения Лискинского муниципального района Воронежской области и (или) нормативным правовым актом представительного органа муниципального образования.

Раздел 6. Положения о внесении изменений в Правила

15. Основания и порядок внесения изменений в Правила

1. Основания для рассмотрения вопроса о внесении изменений в настоящие Правила предусмотрены статьей 33 ГрК РФ.
2. Внесение изменений в Правила осуществляется в порядке, предусмотренном статьями 31 и 32 ГрК РФ, с учетом особенностей, установленных статьей 33 ГрК РФ.

Раздел 7. Положения о регулировании иных вопросов землепользования и застройки

16. Общие принципы регулирования иных вопросов землепользования и застройки на территории Давыдовского городского поселения Лискинского муниципального района Воронежской области

Иные вопросы землепользования и застройки на территории Давыдовского городского поселения Лискинского муниципального района Воронежской области регулируются законодательством Российской Федерации, Воронежской области, муниципальными правовыми актами Давыдовского городского поселения Лискинского муниципального района Воронежской области.

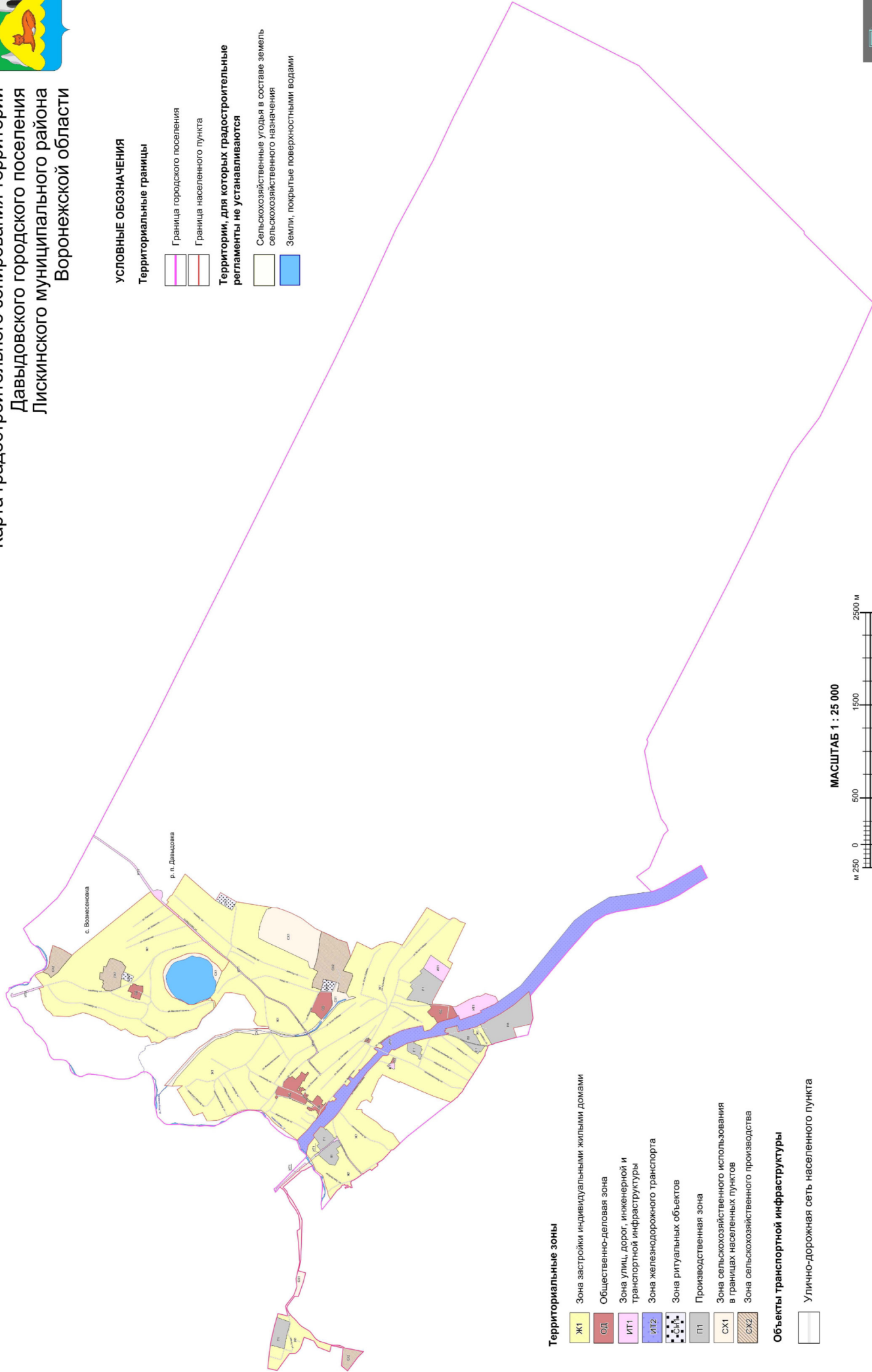
ЧАСТЬ II. КАРТА ГРАДОСТРОИТЕЛЬНОГО ЗОНИРОВАНИЯ

17. Карты градостроительного зонирования

1. Карта градостроительного зонирования территории Давыдовского городского поселения Лискинского муниципального района Воронежской области.

ПРАВИЛА ЗЕМЛЕПОЛЬЗОВАНИЯ И ЗАСТРОЙКИ

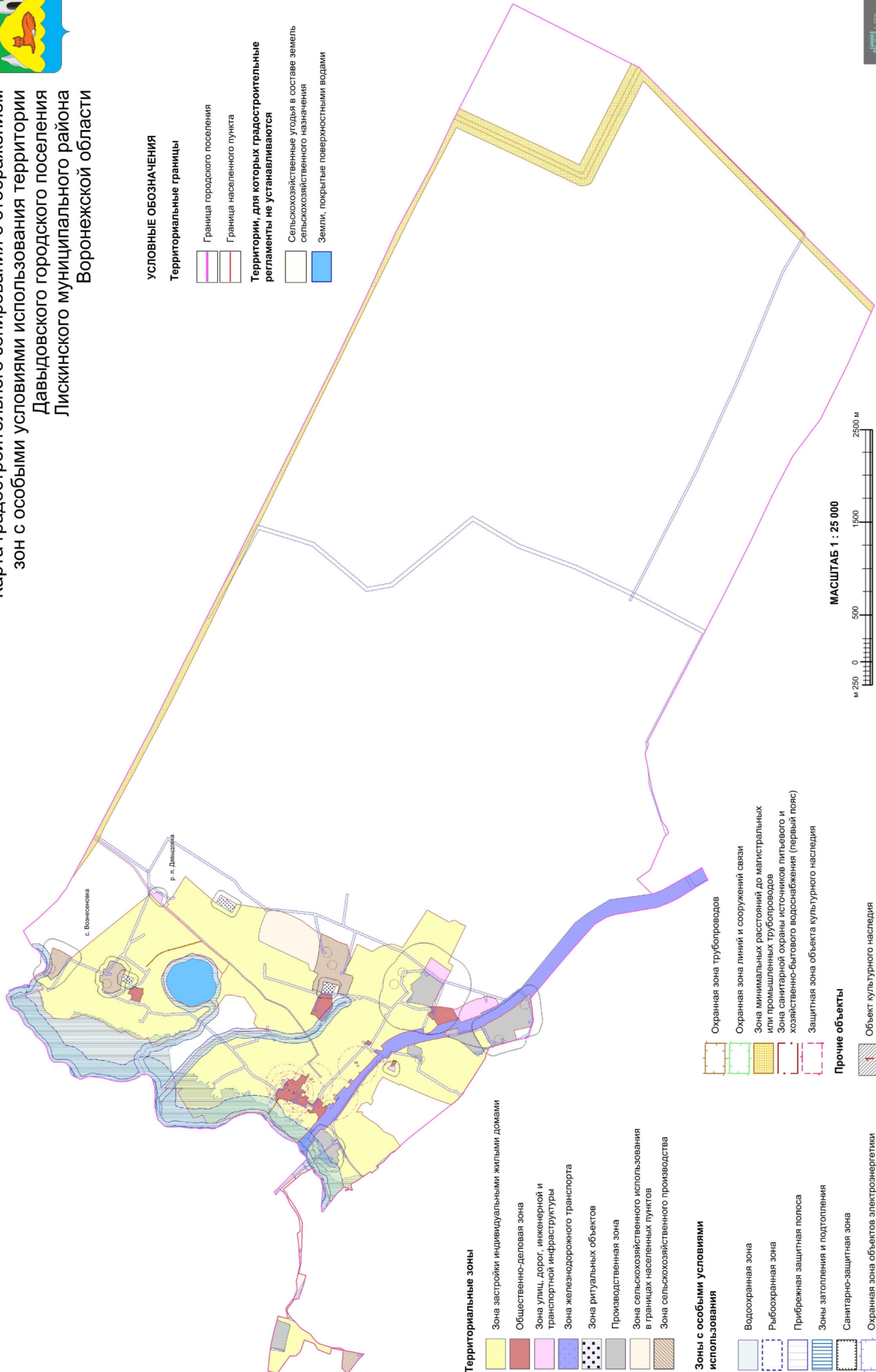
Карта градостроительного зонирования территории Давыдовского городского поселения Лискинского муниципального района Воронежской области



2. Карта градостроительного зонирования с отображением зон с особыми условиями использования территории Давыдовского городского поселения Лискинского муниципального района Воронежской области.

ПРАВИЛА ЗЕМЛЕПОЛЬЗОВАНИЯ И ЗАСТРОЙКИ

Карта градостроительного зонирования с отображением зон с особыми условиями использования территории Давыдовского городского поселения Лискинского муниципального района Воронежской области



УСЛОВНЫЕ ОБОЗНАЧЕНИЯ

Территориальные границы

- Граница городского поселения
- Граница населенного пункта

Территории, для которых градостроительные регламенты не устанавливаются

- Сельскохозяйственные угодья в составе земель сельскохозяйственного назначения
- Земли, покрытые поверхностными водами

Территориальные зоны

- Зона застройки индивидуальными жилыми домами
- Общественно-деловая зона
- Зона улиц, дорог, инженерной и транспортной инфраструктуры
- Зона железнодорожного транспорта
- Зона ритуальных объектов
- Производственная зона
- Зона сельскохозяйственного использования в границах населенных пунктов
- Зона сельскохозяйственного производства

Зоны с особыми условиями использования

- Водоохранная зона
- Рыбоохранная зона
- Прибрежная защитная полоса
- Зоны затопления и подтопления
- Санитарно-защитная зона
- Охранная зона объектов электроэнергетики

- Охранная зона трубопроводов
- Охранная зона линий и сооружений связи
- Зона минимальных расстояний до магистральных или промышленных трубопроводов
- Зона санитарной охраны источников питьевого и хозяйственно-бытового водоснабжения (первый пояс)
- Защитная зона объекта культурного наследия

Прочие объекты

- Объект культурного наследия

МАСШТАБ 1 : 25 000



2.1. На территории Давыдовского городского поселения Лискинского муниципального района Воронежской области располагаются следующие объекты культурного наследия:

№ п/п	Наименование объекта культурного наследия	Сведения о границах территории объекта культурного наследия	Сведения о границах защитной зоны объекта культурного наследия	Сведения о границах зоны охраны объекта культурного наследия
1	Братская могила № 117	Не установлена	Установлена приказом управления по охране объектов культурного наследия Воронежской области от 06.11.2019 №71-01-07/267 «Об утверждении графического описания местоположения границ (с перечнем координат характерных точек этих границ) защитных зон объектов культурного наследия, расположенных на территории Воронежской области» (далее - приказ от 06.11.2019 №71-01-07/267)	Не установлена
2	Вокзал железнодорожный	Не установлена	Установлена приказом от 06.11.2019 №71-01-07/267	Не установлена
3	Церковь Казанская	Не установлена	Установлена приказом от 06.11.2019 №71-01-07/267	Не установлена
4	Дом жилой ¹	Не установлена	Установлена приказом от 06.11.2019 №71-01-07/267	Не установлена
5	Училище Казанской церкви	Не установлена	Установлена приказом от 06.11.2019 №71-01-07/267	Не установлена
6	Дом жилой ²	Не установлена	Установлена приказом от 06.11.2019 №71-01-07/267	Не установлена
7	Дом с магазином Сапрунова	Не установлена	Установлена приказом от 06.11.2019 №71-01-07/267	Не установлена
8	Дом жилой Тарасевских	Не установлена	Установлена приказом от 06.11.2019 №71-01-07/267	Не установлена

¹ - ул. Ленина, 127;

² - ул. Почтовая, 24

18. Перечень территориальных зон, установленных на карте градостроительного зонирования

1. Порядок установления территориальных зон определен статьей 34 ГрК РФ. На карте градостроительного зонирования установлены следующие виды территориальных зон:

Наименование территориальной зоны	Кодовое обозначение территориальной зоны
Жилые зоны	
Зона застройки индивидуальными жилыми домами	Ж1
Общественно-деловые зоны	
Общественно-деловая зона	ОД
Производственные и коммунально-складские зоны	
Производственная зона	П1
Зоны инженерной и транспортной инфраструктуры	
Зона улиц, дорог, инженерной и транспортной инфраструктуры	ИТ1
Зона железнодорожного транспорта	ИТ2
Зоны сельскохозяйственного использования	
Зона сельскохозяйственного использования в границах населенных пунктов	СХ1
Зона сельскохозяйственного производства	СХ2
Зоны специального назначения	
Зона ритуальных объектов	СН1

2. Сведения о границах территориальных зон, содержащие графическое описание местоположения границ территориальных зон, перечень координат характерных точек границ территориальных зон рабочего посёлка Давыдовка, являются приложением № 1 к настоящим Правилам.

3. Сведения о границах территориальных зон, содержащие графическое описание местоположения границ территориальных зон, перечень координат характерных точек границ территориальных зон села Вознесеновка, являются приложением № 2 к настоящим Правилам.

4. Сведения о границах территориальных зон, содержащие графическое описание местоположения границ территориальных зон, перечень координат характерных точек границ территориальных зон, расположенных за границами населенных пунктов на территории Давыдовского сельского поселения, являются приложением № 3 к настоящим Правилам.

ЧАСТЬ III. ГРАДОСТРОИТЕЛЬНЫЕ РЕГЛАМЕНТЫ

19. Общие положения о градостроительном регламенте

1. Градостроительным регламентом определяется правовой режим земельных участков, равно как всего, что находится над и под поверхностью земельных участков и используется в процессе их застройки и последующей эксплуатации объектов капитального строительства.

2. Действие градостроительного регламента распространяется в равной мере на все земельные участки и объекты капитального строительства, расположенные в пределах границ территориальной зоны, обозначенной на карте градостроительного зонирования.

3. Земли и земельные участки, на которые действие градостроительных регламентов не распространяется или для которых градостроительные регламенты не устанавливаются, определены статьей 36 ГрК РФ.

20. Виды разрешенного использования

1. Разрешенное использование земельных участков и объектов капитального строительства может быть следующих видов:

- основные виды разрешенного использования;
- условно разрешенные виды использования;
- вспомогательные виды разрешенного использования,

допустимые только в качестве дополнительных по отношению к основным видам разрешенного использования и условно разрешенным видам использования и осуществляемые совместно с ними.

2. Виды разрешенного использования (далее – ВРИ) земельных участков в настоящих Правилах определяются в соответствии с приказом Министерства экономического развития Российской Федерации от 01.09.2014 № 540 «Об утверждении классификатора видов разрешенного использования земельных участков».

21. Градостроительные регламенты территориальных зон

1. Зона застройки индивидуальными жилыми домами – Ж1

№ п/п	Код ВРИ	Наименование ВРИ	Предельные (минимальные и (или) максимальные) размеры земельных участков, в том числе их площадь, м ²		Максимальный процент застройки в границах земельного участка	Предельное количество этажей или предельная высота зданий, строений, сооружений	Минимальные отступы от границ земельных участков в целях определения мест допустимого размещения зданий, строений, сооружений, за пределами которых запрещено строительство зданий, строений, сооружений
			min	max			
ОСНОВНЫЕ ВИДЫ РАЗРЕШЕННОГО ИСПОЛЬЗОВАНИЯ ЗЕМЕЛЬНЫХ УЧАСТКОВ И ОБЪЕКТОВ КАПИТАЛЬНОГО СТРОИТЕЛЬСТВА							
1	2.1	Для индивидуального жилищного строительства	300	3000	50%	3 этажа	3 метра
2	2.1.1	Малоэтажная многоквартирная жилая застройка	600	не подлежит установлению	45%	4 этажа	6 метров
3	2.3	Блокированная жилая застройка	80	3000	50%	3 этажа	3 метра; 0 метров – при примыкании к соседним зданиям
4	2.2	Для ведения личного подсобного хозяйства (приусадебный земельный участок)	300	5000	30%	3 этажа	3 метра
5	13.1	Ведение огородничества	400	5000	0%	не подлежат установлению	
6	3.1.1	Предоставление коммунальных услуг	не подлежит установлению	5000		не подлежат установлению	
7	3.1.2	Административные здания организаций, обеспечивающих предоставление коммунальных услуг	не подлежат установлению		60%	3 этажа	3 метра
8	3.2.2	Оказание социальной помощи населению	не подлежит установлению		60%	3 этажа	3 метра
9	3.2.3	Оказание услуг связи	не подлежат установлению		60%	3 этажа	3 метра
10	3.4.1	Амбулаторно-поликлиническое обслуживание	не подлежат установлению			3 этажа	3 метра

№ п/п	Код ВРИ	Наименование ВРИ	Предельные (минимальные и (или) максимальные) размеры земельных участков, в том числе их площадь, м ²		Максимальный процент застройки в границах земельного участка	Предельное количество этажей или предельная высота зданий, строений, сооружений	Минимальные отступы от границ земельных участков в целях определения мест допустимого размещения зданий, строений, сооружений, за пределами которых запрещено строительство зданий, строений, сооружений
			min	max			
11	3.5.1	Дошкольное, начальное и среднее общее образование	не подлежат установлению			4 этажа	3 метра
12	3.6.2.	Парки культуры и отдыха	не подлежат установлению				
13	5.1.3	Площадки для занятий спортом	не подлежат установлению				
14	9.3	Историко-культурная деятельность	не подлежат установлению				
15	11.0	Водные объекты	градостроительный регламент не устанавливается				
16	11.1	Общее пользование водными объектами	не подлежат установлению				
17	12.0.1	Улично-дорожная сеть	действие градостроительного регламента не распространяется				
18	12.0.2	Благоустройство территории	действие градостроительного регламента не распространяется				
УСЛОВНО РАЗРЕШЕННЫЕ ВИДЫ ИСПОЛЬЗОВАНИЯ ЗЕМЕЛЬНЫХ УЧАСТКОВ И ОБЪЕКТОВ КАПИТАЛЬНОГО СТРОИТЕЛЬСТВА							
19	2.7.1	Хранение автотранспорта	не подлежат установлению				
20	3.2.4	Общезития	600	не подлежат установлению	45%	4 этажа	6 метров
21	3.3	Бытовое обслуживание	200	5000	60%	3 этажа	3 метра
22	3.6.1	Объекты культурно-досуговой деятельности	200	5000	60%	3 этажа	3 метра
23	3.7.1	Осуществление религиозных обрядов	не подлежат установлению				3 метра
24	3.8.1	Государственное управление	не подлежат установлению		60%	4 этажа	3 метра
25	3.10.1	Амбулаторное ветеринарное обслуживание	200	5000	60%	3 этажа	3 метра
26	4.1	Деловое управление	не подлежат установлению		60%	4 этажа	3 метра
27	4.4	Магазины	200	5000	60%	3 этажа	3 метра
28	4.5	Банковская и страховая деятельность	не подлежат установлению		60%	3 этажа	3 метра

№ п/п	Код ВРИ	Наименование ВРИ	Предельные (минимальные и (или) максимальные) размеры земельных участков, в том числе их площадь, м ²		Максимальный процент застройки в границах земельного участка	Предельное количество этажей или предельная высота зданий, строений, сооружений	Минимальные отступы от границ земельных участков в целях определения мест допустимого размещения зданий, строений, сооружений, за пределами которых запрещено строительство зданий, строений, сооружений
			min	max			
29	4.6	Общественное питание	200	5000	50%	3 этажа	3 метра
30	4.7	Гостиничное обслуживание	600	не подлежит установлению	45%	4 этажа	6 метров
31	4.9	Служебные гаражи	не подлежит установлению	5000	60%	не подлежит установлению	3 метра
32	5.1.2	Обеспечение занятий спортом в помещениях	не подлежат установлению	не подлежат установлению	45%	не подлежит установлению	3 метра
33	8.3	Обеспечение внутреннего правопорядка	не подлежат установлению	не подлежат установлению			3 метра
34	13.2	Ведение садоводства	400	5000	30%	3 этажа	3 метра

Ограничения использования земельных участков и объектов капитального строительства, устанавливаемые в соответствии с законодательством Российской Федерации, определяются пунктом 22 настоящих Правил.

2. Общественно-деловая зона – ОД

№ п/п	Код ВРИ	Наименование ВРИ	Пределные (минимальные и (или) максимальные) размеры земельных участков, в том числе их площадь, м ²		Максимальный процент застройки в границах земельного участка	Пределное количество этажей или предельная высота зданий, строений, сооружений за пределами которых запрещено строительство зданий, строений, сооружений	Минимальные отступы от границ земельных участков в целях определения мест допустимого размещения зданий, строений, сооружений, за пределами которых запрещено строительство зданий, строений, сооружений
			min	max			
ОСНОВНЫЕ ВИДЫ РАЗРЕШЕННОГО ИСПОЛЬЗОВАНИЯ ЗЕМЕЛЬНЫХ УЧАСТКОВ И ОБЪЕКТОВ КАПИТАЛЬНОГО СТРОИТЕЛЬСТВА							
1	3.1.1	Предоставление коммунальных услуг	не подлежит установлению	5000	не подлежит установлению		
2	3.1.2	Административные здания организаций, обеспечивающих предоставление коммунальных услуг	не подлежат установлению		60%	не подлежит установлению	3 метра
3	3.2.2	Оказание социальной помощи населению	не подлежат установлению		60%	не подлежит установлению	6 метров
4	3.2.3	Оказание услуг связи	не подлежат установлению		60%	не подлежит установлению	6 метров
5	3.2.4	Общжития	600	не подлежит установлению	45%	не подлежит установлению	6 метров
6	3.3	Бытовое обслуживание	200	не подлежит установлению	60%	не подлежит установлению	6 метров
7	3.4.1	Амбулаторно-поликлиническое обслуживание	не подлежат установлению			не подлежит установлению	6 метров
8	3.4.2	Стационарное медицинское обслуживание	не подлежат установлению		45%	не подлежит установлению	6 метров
9	3.5.1	Дошкольное, начальное и среднее общее образование	не подлежат установлению			4 этажа	6 метров
10	3.6.1	Объекты культурно-досуговой деятельности	не подлежат установлению		60%	не подлежит установлению	6 метров
11	3.6.2.	Парки культуры и отдыха	не подлежат установлению				
12	3.7.1	Осуществление религиозных обрядов	не подлежат установлению				6 метров
13	3.8.1	Государственное управление	не подлежат установлению		60%	не подлежит установлению	6 метров

№ п/п	Код ВРИ	Наименование ВРИ	Предельные (минимальные и (или) максимальные) размеры земельных участков, в том числе их площадь, м ²		Максимальный процент застройки в границах земельного участка	Предельное количество этажей или предельная высота зданий, строений, сооружений за пределами которых запрещено строительство зданий, строений, сооружений	Минимальные отступы от границ земельных участков в целях определения мест допустимого размещения зданий, строений, сооружений, за пределами которых запрещено строительство зданий, строений, сооружений
			min	max			
14	3.10.1	Амбулаторное ветеринарное обслуживание	не подлежат установлению		60%	3 этажа	3 метра
15	4.1	Деловое управление	не подлежат установлению		50%	не подлежит установлению	6 метров
16	4.3	Рынки	не подлежат установлению		45%	не подлежит установлению	6 метров
17	4.4	Магазины	200	не подлежит установлению	60%	не подлежит установлению	3 метра
18	4.5	Банковская и страховая деятельность	не подлежат установлению		60%	не подлежит установлению	6 метров
19	4.6	Общественное питание	400	не подлежит установлению	50%	не подлежит установлению	6 метров
20	4.7	Гостиничное обслуживание	600	не подлежит установлению	45%	не подлежит установлению	6 метров
21	4.8.1	Развлекательные мероприятия	не подлежат установлению		45%	не подлежит установлению	6 метров
22	4.9	Служебные гаражи	не подлежат установлению				3 метра
23	4.10	Выставочно-ярмарочная деятельность	800	не подлежит установлению	45%	не подлежит установлению	6 метров
24	5.1.2	Обеспечение занятий спортом в помещениях	не подлежат установлению		45%	не подлежит установлению	6 метров
25	5.1.3	Площадки для занятий спортом	не подлежат установлению				6 метров
26	7.1.2	Обслуживание железнодорожных перевозок	не подлежат установлению				6 метров
27	7.2.2	Обслуживание перевозок пассажиров	не подлежат установлению				6 метров
28	7.2.3	Стоянки транспорта общего пользования	не подлежат установлению				6 метров
29	8.3	Обеспечение внутреннего правопорядка	не подлежат установлению				3 метра
30	9.3	Историко-культурная деятельность	не подлежат установлению				

№ п/п	Код ВРИ	Наименование ВРИ	Предельные (минимальные и (или) максимальные) размеры земельных участков, в том числе их площадь, м ²		Максимальный процент застройки в границах земельного участка	Предельное количество этажей или предельная высота зданий, строений, сооружений	Минимальные отступы от границ земельных участков в целях определения мест допустимого размещения зданий, строений, сооружений, за пределами которых застройство зданий, строений, сооружений запрещено
			min	max			
31	12.0.1	Улично-дорожная сеть	действие градостроительного регламента не распространяется				
32	12.0.2	Благоустройство территории	действие градостроительного регламента не распространяется				
УСЛОВНО РАЗРЕШЕННЫЕ ВИДЫ ИСПОЛЬЗОВАНИЯ ЗЕМЕЛЬНЫХ УЧАСТКОВ И ОБЪЕКТОВ КАПИТАЛЬНОГО СТРОИТЕЛЬСТВА							
33	2.7.1	Хранение автотранспорта	не подлежат установлению				
34	4.9.1.3	Автомобильные мойки	не подлежат установлению		1 этаж	1 метр 3 метра	

Ограничения использования земельных участков и объектов капитального строительства, устанавливаемые в соответствии с законодательством Российской Федерации, определяются пунктом 22 настоящих Правил.

3. Производственная зона – III

№ п/п	Код ВРИ	Наименование ВРИ	Предельные (минимальные и (или) максимальные) размеры земельных участков, в том числе их площадь, м ²		Максимальный процент застройки в границах земельного участка	Предельное количество этажей или предельная высота зданий, строений, сооружений	Минимальные отступы от границ земельных участков в целях определения мест допустимого размещения зданий, строений, сооружений, за пределами которых застройство зданий, строений, сооружений запрещено
			min	max			
ОСНОВНЫЕ ВИДЫ РАЗРЕШЕННОГО ИСПОЛЬЗОВАНИЯ ЗЕМЕЛЬНЫХ УЧАСТКОВ И ОБЪЕКТОВ КАПИТАЛЬНОГО СТРОИТЕЛЬСТВА							
1	1.15	Хранение и переработка сельскохозяйственной продукции	не подлежат установлению				
2	1.18	Обеспечение	не подлежат установлению		3 метра 3 метра		

№ п/п	Код ВРИ	Наименование ВРИ	Предельные (минимальные и (или) максимальные) размеры земельных участков, в том числе их площадь, м ²		Максимальный процент застройки в границах земельного участка	Предельное количество этажей или предельная высота зданий, строений, сооружений	Минимальные отступы от границ земельных участков в целях определения мест допустимого размещения зданий, строений, сооружений, за пределами которых застройка запрещена
			min	max			
3	3.1	сельскохозяйственного производства	не подлежат установлению				
4	6.1	Недропользование	не подлежат установлению				3 метра
5	6.4	Пищевая промышленность	не подлежат установлению				3 метра
6	6.6	Строительная промышленность	не подлежат установлению				3 метра
7	6.8	Связь	не подлежат установлению				3 метра
8	6.9	Склады	не подлежат установлению		60%	не подлежит установлению	3 метра
9	6.9.1	Складские площадки	не подлежат установлению				
10	7.2.3	Стоянки транспорта общего пользования	не подлежат установлению				3 метра
11	3.3	Бытовое обслуживание	200	не подлежит установлению	60%	не подлежит установлению	3 метра
12	4.1	Деловое управление	не подлежат установлению		50%	не подлежит установлению	3 метра
13	4.4	Магазины	200	не подлежит установлению	50%	не подлежит установлению	3 метра
14	4.6	Общественное питание	400	не подлежит установлению	50%	не подлежит установлению	3 метра
15	4.9	Служебные гаражи	не подлежат установлению				3 метра
16	4.9.1.1	Заправка транспортных средств	не подлежат установлению				3 метра
17	4.9.1.3	Автомобильные мойки	не подлежат установлению				3 метра
18	4.9.1.4	Ремонт автомобилей	не подлежат установлению				3 метра
19	7.1.1	Железнодорожные пути	не подлежат установлению				
20	8.3	Обеспечение внутреннего правопорядка	не подлежат установлению				3 метра
21	12.0.1	Улично-дорожная сеть	действие градостроительного регламента не распространяется				
22	12.0.2	Благоустройство территории	действие градостроительного регламента не распространяется				

№ п/п	Код ВРИ	Наименование ВРИ	Предельные (минимальные и (или) максимальные) размеры земельных участков, в том числе их площадь, м ²		Максимальный процент застройки в границах земельного участка	Предельное количество этажей или предельная высота зданий, строений, сооружений	Минимальные отступы от границ земельных участков в целях определения мест допустимого размещения зданий, строений, сооружений, за пределами которых запрещено строительство зданий, строений, сооружений
			min	max			
УСЛОВНО РАЗРЕШЕННЫЕ ВИДЫ ИСПОЛЬЗОВАНИЯ ЗЕМЕЛЬНЫХ УЧАСТКОВ И ОБЪЕКТОВ КАПИТАЛЬНОГО СТРОИТЕЛЬСТВА							
23	4.10	Выставочно-ярмарочная деятельность	800	не подлежат установлению	45%	не подлежит установлению	6 метров
24	6.5	Нефтехимическая промышленность	не подлежат установлению				3 метра
25	6.7	Энергетика	не подлежат установлению				3 метра

Ограничения использования земельных участков и объектов капитального строительства, устанавливаемые в соответствии с законодательством Российской Федерации, определяются пунктом 22 настоящих Правил.

4. Зона улиц, дорог, инженерной и транспортной инфраструктуры – ИТ1

№ п/п	Код ВРИ	Наименование ВРИ	Предельные (минимальные и (или) максимальные) размеры земельных участков, в том числе их площадь, м ²		Максимальный процент застройки в границах земельного участка	Предельное количество этажей или предельная высота зданий, строений, сооружений	Минимальные отступы от границ земельных участков в целях определения мест допустимого размещения зданий, строений, сооружений, за пределами которых запрещено строительство зданий, строений, сооружений
			min	max			
ОСНОВНЫЕ ВИДЫ РАЗРЕШЕННОГО ИСПОЛЬЗОВАНИЯ ЗЕМЕЛЬНЫХ УЧАСТКОВ И ОБЪЕКТОВ КАПИТАЛЬНОГО СТРОИТЕЛЬСТВА							
1	7.2.1	Размещение автомобильных	действие градостроительного регламента не распространяется				

№ п/п	Код ВРИ	Наименование ВРИ	Предельные (минимальные и (или) максимальные) размеры земельных участков, в том числе их площадь, м ²		Максимальный процент застройки в границах земельного участка	Предельное количество этажей или предельная высота зданий, строений, сооружений	Минимальные отступы от границ земельных участков в целях определения мест допустимого размещения зданий, строений, сооружений, за пределами которых запрещено строительство зданий, строений, сооружений	
			min	max				
		дорог						
2	3.1.1	Предоставление коммунальных услуг	не подлежат установлению					
3	6.8	Связь	не подлежат установлению					3 метра
4	6.7	Энергетика	не подлежат установлению					3 метра
5	12.0.1	Улично-дорожная сеть	действие градостроительного регламента не распространяется					
УСЛОВНО РАЗРЕШЕННЫЕ ВИДЫ ИСПОЛЬЗОВАНИЯ ЗЕМЕЛЬНЫХ УЧАСТКОВ И ОБЪЕКТОВ КАПИТАЛЬНОГО СТРОИТЕЛЬСТВА								
6	4.9.1	Объекты дорожного сервиса	не подлежат установлению					3 метра

Ограничения использования земельных участков и объектов капитального строительства, устанавливаемые в соответствии с законодательством Российской Федерации, определяются пунктом 22 настоящих Правил.

5. Зона железнодорожного транспорта – ИТ2

№ п/п	Код ВРИ	Наименование ВРИ	Предельные (минимальные и (или) максимальные) размеры земельных участков, в том числе их площадь, м ²		Максимальный процент застройки в границах земельного участка	Предельное количество этажей или предельная высота зданий, строений, сооружений	Минимальные отступы от границ земельных участков в целях определения мест допустимого размещения зданий, строений, сооружений, за пределами которых запрещено строительство зданий, строений, сооружений
			min	max			
ОСНОВНЫЕ ВИДЫ РАЗРЕШЕННОГО ИСПОЛЬЗОВАНИЯ ЗЕМЕЛЬНЫХ УЧАСТКОВ И ОБЪЕКТОВ КАПИТАЛЬНОГО СТРОИТЕЛЬСТВА							

№ п/п	Код ВРИ	Наименование ВРИ	Предельные (минимальные и (или) максимальные) размеры земельных участков, в том числе их площадь, м ²		Максимальный процент застройки в границах земельного участка	Предельное количество этажей или предельная высота зданий, строений, сооружений	Минимальные отступы от границ земельных участков в целях определения мест допустимого размещения зданий, строений, сооружений, за пределами которых застройство зданий, строений, сооружений запрещено
			min	max			
1	7.1.1	Железнодорожные пути	действие градостроительного регламента не распространяется				
2	7.1.2	Обслуживание железнодорожных перевозок	не подлежат установлению				
3	3.1.1	Предоставление коммунальных услуг	не подлежат установлению				
4	9.3	Историко-культурная деятельность	не подлежат установлению				
УСЛОВНО РАЗРЕШЕННЫЕ ВИДЫ ИСПОЛЬЗОВАНИЯ ЗЕМЕЛЬНЫХ УЧАСТКОВ И ОБЪЕКТОВ КАПИТАЛЬНОГО СТРОИТЕЛЬСТВА							
5	Не установлены						

Ограничения использования земельных участков и объектов капитального строительства, устанавливаемые в соответствии с законодательством Российской Федерации, определяются пунктом 22 настоящих Правил.

6. Зона сельскохозяйственного использования в границах населенных пунктов – СХ1

№ п/п	Код ВРИ	Наименование ВРИ	Пределы (минимальные и (или) максимальные) размеры земельных участков, в том числе их площадь, м ²		Максимальный процент застройки в границах земельного участка	Пределное количество этажей или предельная высота зданий, строений, сооружений	Минимальные отступы от границ земельных участков в целях определения мест допустимого размещения зданий, строений, сооружений, за пределами которых застройство зданий, строений, сооружений запрещено
			min	max			
ОСНОВНЫЕ ВИДЫ РАЗРЕШЕННОГО ИСПОЛЬЗОВАНИЯ ЗЕМЕЛЬНЫХ УЧАСТКОВ И ОБЪЕКТОВ КАПИТАЛЬНОГО СТРОИТЕЛЬСТВА							
1	1.2	Выращивание зерновых и иных сельскохозяйственных культур	не подлежат установлению				
2	1.3	Овощеводство	не подлежат установлению				
3	1.4	Выращивание тонизирующих, лекарственных, цветочных культур	не подлежат установлению				
4	1.5	Садоводство	не подлежат установлению				
5	1.12	Пчеловодство	не подлежат установлению				
6	1.13	Рыбоводство	не подлежат установлению				
7	1.16	Ведение личного подсобного хозяйства на полевых участках	не подлежат установлению				
8	1.17	Питомники	не подлежат установлению				
9	1.19	Сенокосение	не подлежат установлению				
10	1.20	Выпас сельскохозяйственных животных	не подлежат установлению				
11	3.1.1	Предоставление коммунальных услуг	не подлежат установлению				
12	11.0	Водные объекты	градостроительный регламент не устанавливается				
13	11.1	Общее пользование водными объектами	не подлежат установлению				
14	12.0.2	Благоустройство территории	действие градостроительного регламента не распространяется				
15	13.1	Ведение огородничества	400	5000	0%	не подлежат установлению	
УСЛОВНО РАЗРЕШЕННЫЕ ВИДЫ ИСПОЛЬЗОВАНИЯ ЗЕМЕЛЬНЫХ УЧАСТКОВ И ОБЪЕКТОВ КАПИТАЛЬНОГО СТРОИТЕЛЬСТВА							
16	1.15	Хранение и переработка сельскохозяйственной продукции	не подлежат установлению				3 метра

№ п/п	Код ВРИ	Наименование ВРИ	Предельные (минимальные и (или) максимальные) размеры земельных участков, в том числе их площадь, м ²		Максимальный процент застройки в границах земельного участка	Предельное количество этажей или предельная высота зданий, строений, сооружений	Минимальные отступы от границ земельных участков в целях определения мест допустимого размещения зданий, строений, сооружений, за пределами которых запрещено строительство зданий, строений, сооружений
			min	max			
17	5.3	Охота и рыбалка	не подлежат установлению				
18	6.8	Связь	не подлежат установлению				3 метра
19	11.3	Гидротехнические сооружения	не подлежат установлению				3 метра

Ограничения использования земельных участков и объектов капитального строительства, устанавливаемые в соответствии с законодательством Российской Федерации, определяются пунктом 22 настоящих Правил.

7. Зона сельскохозяйственного производства – СХ2

№ п/п	Код ВРИ	Наименование ВРИ	Предельные (минимальные и (или) максимальные) размеры земельных участков, в том числе их площадь, м ²		Максимальный процент застройки в границах земельного участка	Предельное количество этажей или предельная высота зданий, строений, сооружений	Минимальные отступы от границ земельных участков в целях определения мест допустимого размещения зданий, строений, сооружений, за пределами которых запрещено строительство зданий, строений, сооружений
			min	max			
ОСНОВНЫЕ ВИДЫ РАЗРЕШЕННОГО ИСПОЛЬЗОВАНИЯ ЗЕМЕЛЬНЫХ УЧАСТКОВ И ОБЪЕКТОВ КАПИТАЛЬНОГО СТРОИТЕЛЬСТВА							
1	1.12	Пчеловодство	не подлежат установлению				
2	1.15	Хранение и переработка сельскохозяйственной продукции	не подлежат установлению				3 метра
3	1.16	Ведение личного подсобного	не подлежат установлению				

№ п/п	Код ВРИ	Наименование ВРИ	Предельные (минимальные и (или) максимальные) размеры земельных участков, в том числе их площадь, м ²		Максимальный процент застройки в границах земельного участка	Предельное количество этажей или предельная высота зданий, строений, сооружений	Минимальные отступы от границ земельных участков в целях определения мест допустимого размещения зданий, строений, сооружений, за пределами которых запрещено строительство зданий, строений, сооружений	
			min	max				
4	1.17	хозяйства на полевых участках	не подлежат установлению					
5	1.18	Питомники Обеспечение сельскохозяйственного производства	не подлежат установлению				3 метра	
6	3.1.1	Предоставление коммунальных услуг	не подлежат установлению					
7	4.1	Деловое управление	не подлежат установлению		50%	не подлежит установлению	3 метра	
8	4.4	Магазины	не подлежат установлению	5000	50%	не подлежит установлению	3 метра	
9	4.9.1.1	Заправка транспортных средств	не подлежат установлению			1 этаж	3 метра	
10	4.9.1.3	Автомобильные мойки	не подлежат установлению			1 этаж	3 метра	
11	4.9.1.4	Ремонт автомобилей	не подлежат установлению			1 этаж	3 метра	
12	6.9	Склады	не подлежат установлению		60%	не подлежит установлению	3 метра	
13	6.9.1	Складские площадки	не подлежат установлению					
14	8.3	Обеспечение внутреннего правопорядка	не подлежат установлению				3 метра	
15	12.0.2	Благоустройство территории	действие градостроительного регламента не распространяется					
УСЛОВНО РАЗРЕШЕННЫЕ ВИДЫ ИСПОЛЬЗОВАНИЯ ЗЕМЕЛЬНЫХ УЧАСТКОВ И ОБЪЕКТОВ КАПИТАЛЬНОГО СТРОИТЕЛЬСТВА								
16	1.8	Скотоводство	не подлежат установлению				3 метра	
17	6.4	Пищевая промышленность	не подлежат установлению				3 метра	
18	6.8	Связь	не подлежат установлению				3 метра	

Ограничения использования земельных участков и объектов капитального строительства, устанавливаемые в соответствии с законодательством Российской Федерации, определяются пунктом 22 настоящих Правил.

8. Зона ритуальных объектов - СНТ

№ п/п	Код ВРИ	Наименование ВРИ	Предельные (минимальные и (или) максимальные) размеры земельных участков, в том числе их площадь, м ²		Максимальный процент застройки в границах земельного участка	Предельное количество этажей или предельная высота зданий, строений, сооружений	Минимальные отступы от границ земельных участков в целях определения мест допустимого размещения зданий, строений, сооружений, за пределами которых запрещено строительство зданий, строений, сооружений	
			min	max				
ОСНОВНЫЕ ВИДЫ РАЗРЕШЕННОГО ИСПОЛЬЗОВАНИЯ ЗЕМЕЛЬНЫХ УЧАСТКОВ И ОБЪЕКТОВ КАПИТАЛЬНОГО СТРОИТЕЛЬСТВА								
1	12.1	Ритуальная деятельность	не подлежит установлению	400000	не подлежат установлению	3 метра		
2	12.0.2	Благоустройство территории	действие градостроительного регламента не распространяется					
3	3.1.1	Предоставление коммунальных услуг	не подлежат установлению					
УСЛОВНО РАЗРЕШЕННЫЕ ВИДЫ ИСПОЛЬЗОВАНИЯ ЗЕМЕЛЬНЫХ УЧАСТКОВ И ОБЪЕКТОВ КАПИТАЛЬНОГО СТРОИТЕЛЬСТВА								
4	Не установлены							

Ограничения использования земельных участков и объектов капитального строительства, устанавливаемые в соответствии с законодательством Российской Федерации, определяются пунктом 22 настоящих Правил.

22. Ограничения использования земельных участков и объектов капитального строительства, устанавливаемые в соответствии с законодательством Российской Федерации

1. На территории Давыдовского городского поселения Лискинского района Воронежской области располагаются следующие зоны с особыми условиями использования территории:

- защитная зона объекта культурного наследия;

- охранный зона объектов электроэнергетики (объектов электросетевого хозяйства и объектов по производству электрической энергии);
- охранный зона трубопроводов (газопроводов, нефтепроводов и нефтепродуктопроводов, аммиакопроводов);
- охранный зона линий и сооружений связи;
- водоохранная (рыбоохранная) зона;
- прибрежная защитная полоса;
- зоны санитарной охраны источников питьевого и хозяйственно-бытового водоснабжения, а также устанавливаемые в случаях, предусмотренных Водным кодексом Российской Федерации, в отношении подземных водных объектов зоны специальной охраны;
- зоны загопления и подтопления;
- санитарно-защитная зона;
- зона минимальных расстояний до магистральных или промышленных трубопроводов (газопроводов, нефтепроводов и нефтепродуктопроводов, аммиакопроводов).

2. Ограничения для зон с особыми условиями использования территории установлены в соответствии с действующими нормативами.

№ п/п	Вид зоны	Ограничения в использовании земельных участков и объектов капитального строительства	Основания установления ограничений
1	Защитная зона объекта культурного наследия	Запрещается строительство объектов капитального строительства и их реконструкция, связанная с изменением их параметров (высоты, количества этажей, площади), за исключением строительства и реконструкции линейных объектов.	Приказ управления по охране объектов культурного наследия Воронежской области от 06.11.2019 № 71-01-07/267 «Об утверждении графического описания местоположения границ (с перечнем координат характерных точек этих границ)

		<p>защитных зон объектов культурного наследия, расположенных на территории Воронежской области»</p>	<p>Постановление Правительства Российской Федерации от 24.02.2009 № 160 «О порядке установления охранных зон объектов электросетевого хозяйства и особых условий использования земельных участков, расположенных в границах таких зон»</p> <p>Постановление Правительства Российской Федерации от 18.11.2013 № 1033 «О порядке установления охранных зон объектов по производству электрической энергии и особых условий использования земельных участков, расположенных в границах таких зон»</p>
2	<p>Охранная зона объектов электроэнергетики (объектов электросетевого хозяйства и объектов по производству электрической энергии)</p>	<p>1. В охранных зонах объектов электросетевого хозяйства, размещенных на земельных участках, запрещается осуществлять любые действия, которые могут нарушить безопасную работу объектов электросетевого хозяйства, в том числе привести к их повреждению или уничтожению, и (или) повлечь причинение вреда жизни, здоровью граждан и имуществу физических или юридических лиц, а также повлечь нанесение экологического ущерба и возникновение пожаров, в том числе:</p> <ul style="list-style-type: none"> - набрасывать на провода и опоры воздушных линий электропередачи посторонние предметы, а также подниматься на опоры воздушных линий электропередачи; - размещать любые объекты и предметы (материалы) в пределах созданных в соответствии с требованиями нормативно-технических документов проходов и подъездов для доступа к объектам электросетевого хозяйства, а также проводить любые работы и возводить сооружения, которые могут препятствовать доступу к объектам электросетевого хозяйства, без создания необходимых для такого доступа проходов и подъездов; - находиться в пределах огороженной территории и помещениях распределительных устройств и подстанций, открывать двери и люки распределительных устройств и подстанций, производить переключения и подключения в электрических сетях (указанное требование не распространяется на работников, занятых выполнением разрешённых в установленном порядке работ), разводить огонь в пределах охранных зон вводных и распределительных устройств, подстанций, воздушных линий электропередачи, а также в охранных зонах кабельных линий электропередачи; - размещать свалки; - производить работы ударными механизмами, сбрасывать тяжести массой свыше 5 тонн, производить сброс и слив едких и коррозионных веществ и горюче-смазочных материалов (в охранных зонах подземных кабельных линий электропередачи). 	

2. Для объектов электросетевого хозяйства напряжением свыше 1000 вольт, помимо действий, предусмотренных пунктом 1, запрещается:
- складировать или размещать хранилища любых, в том числе горюче-смазочных материалов;
 - размещать детские и спортивные площадки, стадионы, рынки, торговые точки, полевые станы, загоны для скота, гаражи и стоянки всех видов машин и механизмов, проводить любые мероприятия, связанные с большим скоплением людей, не занятых выполнением разрешённых в установленном порядке работ (в охранных зонах воздушных линий электропередачи);
 - использовать (запускать) любые летательные аппараты, в том числе воздушных змеев, спортивные модели летательных аппаратов (в охранных зонах воздушных линий электропередачи);
 - бросать якоря с судов и осуществлять их проход с отланными якорями, цепями, лотами, волокушами и тралами (в охранных зонах подводных кабельных линий электропередачи);
 - осуществлять проход судов с поднятыми стрелами кранов и других механизмов (в охранных зонах воздушных линий электропередачи).
3. Без письменного разрешения сетевой организации запрещается:
- строительство, капитальный ремонт, реконструкция или снос зданий и сооружений;
 - горные, взрывные, мелиоративные работы, в том числе связанные с временным затоплением земель;
 - посадка и вырубка деревьев и кустарников;
 - дноуглубительные, землечерпальные и погрузочно-разгрузочные работы, добыча рыбы, других водных животных и растений придонными орудиями лова, устройство водопоев, колка и заготовка льда (в охранных зонах подводных кабельных линий электропередачи);
 - проход судов, у которых расстояние по вертикали от верхнего крайнего габарита с грузом или без груза до нижней точки провеса проводов переходов воздушных линий электропередачи через водоёмы менее минимально допустимого расстояния, в том числе с учётом максимального уровня подъёма воды при паводке;
 - проезд машин и механизмов, имеющих общую высоту с грузом

- или без груза от поверхности дороги более 4,5 метра (в охранных зонах воздушных линий электропередачи);
- земляные работы на глубине более 0,3 метра (на вспахиваемых землях на глубине более 0,45 метра), а также планировка грунта (в охранных зонах подземных кабельных линий электропередачи);
 - полив сельскохозяйственных культур в случае, если высота струи воды может составить свыше 3 метров (в охранных зонах воздушных линий электропередачи);
 - полевые сельскохозяйственные работы с применением сельскохозяйственных машин и оборудования высотой более 4 метров (в охранных зонах воздушных линий электропередачи) или полевые сельскохозяйственные работы, связанные с вспашкой земли (в охранных зонах кабельных линий электропередачи).
4. Для объектов электросетевого хозяйства напряжением до 1000 вольт, помимо действий, предусмотренных пунктом 3, без письменного решения о согласовании сетевых организаций запрещается:
- размещать детские и спортивные площадки, стадионы, рынки, торговые точки, полевые станы, загоны для скота, гаражи и стоянки всех видов машин и механизмов, садовые, огороженные земельные участки и иные объекты недвижимости, расположенные в границах территории ведения гражданами садоводства или огородничества для собственных нужд объектов жилищного строительства, в том числе индивидуального (в охранных зонах воздушных линий электропередачи);
 - складировать или размещать хранилища любых, в том числе горюче-смазочных материалов;
 - устраивать причалы для стоянки судов, барж и плавучих кранов, бросать якоря с судов и осуществлять их проход с отданными якорями, цепями, лотами, волокушами и тралами (в охранных зонах подводных кабельных линий электропередачи).
5. В охранных зонах объектов по производству электрической энергии запрещается осуществлять действия, которые могут нарушить безопасную работу объектов, в том числе привести к их повреждению или уничтожению и (или) повлечь причинение вреда жизни, здоровью граждан и имуществу физических или

	<p>юридических лиц, а также нанесение вреда окружающей среде и возникновение пожаров и чрезвычайных ситуаций, а именно:</p> <ul style="list-style-type: none"> - убирать, перемещать, засыпать и повреждать предупреждающие знаки; - размещать кладбища, скотомогильники, захоронения отходов производства и потребления, радиоактивных, химических, взрывчатых, токсичных, отравляющих и ядовитых веществ; - производить сброс и слив едких и коррозионных веществ, в том числе растворов кислот, щелочей и солей, а также горюче-смазочных материалов; - разводить огонь и размещать какие-либо открытые или закрытые источники огня; - проводить работы, размещать объекты и предметы, возводить сооружения, которые могут препятствовать доступу к объектам, без создания необходимых для такого доступа проходов и подъездов; - производить работы ударными механизмами, сбрасывать тяжести массой свыше 5 тонн; - складировать любые материалы, в том числе взрывоопасные, пожароопасные и горюче-смазочные. <p>6. Без письменного согласования владельцев объектов запрещается:</p> <ul style="list-style-type: none"> - размещать детские и спортивные площадки, стадионы, рынки, торговые точки, полевые станы, загоны для скота, гаражи и стоянки всех видов машин и механизмов; - проводить любые мероприятия, связанные с пребыванием людей, не занятых выполнением работ, разрешенных в установленном порядке; - осуществлять горные, взрывные, мелиоративные работы, в том числе связанные с временным затоплением земель. 	
3	<p>Охранная зона трубопроводов (газопроводов, нефтепроводов и нефтепродуктопроводов, аммиакопроводов)</p>	<p>Федеральный закон от 31.03.1999 № 69-ФЗ «О газоснабжении в Российской Федерации»</p> <p>«Правила охраны магистральных трубопроводов», утвержденные Минтопэнерго РФ 29.04.1992, Постановлением Госгортехнадзора РФ от 22.04.1992 № 9</p>

	<p>колодцев и других линейных устройств, открывать и закрывать краны и задвижки, отключать или включать средства связи, энергоснабжения и телемеханики трубопроводов;</p> <ul style="list-style-type: none"> - уstraивать всякого рода свалки, выливать растворы кислот, солей и щелочей; - разрушать берегоукрепительные сооружения, водопропускные устройства, земляные и иные сооружения (устройства), предохраняющие трубопроводы от разрушения, а прилегающую территорию и окружающую местность - от аварийного разлива транспортируемой продукции; - бросать якоря, проходить с огдынными якорями, цепями, логами, волокушами и тpалами, производить дноуглубительные и землечерпальные работы; - разводить огонь и размещать какие-либо открытые или закрытые источники огня. <p>2. В охранных зонах трубопроводов без письменного разрешения предприятий трубопроводного транспорта запрещается:</p> <ul style="list-style-type: none"> - возводить любые постройки и сооружения; на расстоянии ближе 1000 м от оси аммиакопровода запрещается: строить коллективные сады с жилыми домами, уstraивать массовые спортивные соревнования, соревнования с участием зрителей, купания, массовый отдых людей, любительское рыболовство, расположение временных полевых жилищ и станов любого назначения, загоны для скота; - высаживать деревья и кустарники всех видов, складировать корма, удобрения, материалы, сено и солому, располагать коновязи, содержать скот, выделять рыбопромысловые участки, производить добычу рыбы, а также водных животных и растений, уstraивать водопой, производить колку и заготовку льда; - сооружать проезды и переезды через трассы трубопроводов, уstraивать стоянки автомобильного транспорта, тракторов и механизмов, размещать сады и огороды; - производить мелиоративные земляные работы, сооружать оросительные и осушительные системы; - производить всякого рода открытые и подземные, горные, строительные, монтажные и взрывные работы, планировку грунта. 	<p>Постановление Госгортехнадзора Российской Федерации от 23.11.1994 № 61 «О распространении «Правил охраны магистральных трубопроводов» на магистральные аммиакопроводы»</p> <p>Постановление Правительства Российской Федерации от 08.09.2017 № 1083 «Об утверждении Правил охраны магистральных газопроводов и о внесении изменений в Положение о представлении в федеральный орган исполнительной власти (его территориальные органы), уполномоченный Правительством Российской Федерации на осуществление государственного кадастрового учета, государственной регистрации прав, ведение Единого государственного реестра недвижимости и представление сведений, содержащихся в Едином государственном реестре недвижимости, федеральными органами исполнительной власти, органами государственной власти субъектов Российской Федерации и органами местного самоуправления дополнительных сведений, воспроизводимых на публичных кадастровых картах»</p> <p>Постановление Правительства Российской Федерации от 20.11.2000 № 878 «Об утверждении Правил охраны газораспределительных сетей»</p>
--	--	---

	<p>3. В охранных зонах магистральных газопроводов запрещается:</p> <ul style="list-style-type: none"> - перемещать, засыпать, повреждать и разрушать контрольно-измерительные и контрольно-диагностические пункты, предупредительные надписи, опознавательные и сигнальные знаки местонахождения магистральных газопроводов; - открывать двери и люки необслуживаемых усилительных пунктов на кабельных линиях связи, калитки ограждений узлов линейной арматуры, двери установок электрохимической защиты, люки линейных и смотровых колодезев, открывать и закрывать краны, задвижки, отключать и включать средства связи, энергообеспечения, устройства телемеханики магистральных газопроводов; - устраивать свалки, осуществлять сброс и слив едких и коррозионно-агрессивных веществ и горюче-смазочных материалов; - складировать любые материалы, в том числе горюче-смазочные, или размещать хранилища любых материалов; - повреждать берегозащитные, водовыпускные сооружения, земляные и иные сооружения (устройства), предохраняющие магистральный газопровод от разрушения; - осуществлять постановку судов и плавучих объектов на якорь, добычу морских млекопитающих, рыболовство придонными орудиями добычи (вылова) водных биологических ресурсов, плавание с вытравленной якорь-цепью; - проводить дноуглубительные и другие работы, связанные с изменением дна и берегов водных объектов, за исключением работ, необходимых для технического обслуживания объекта магистрального газопровода; - проводить работы с использованием ударно-импульсных устройств и вспомогательных механизмов, сбрасывать грузы; - осуществлять рекреационную деятельность (кроме деятельности по размещению туристских стоянок), разводить костры и размещать источники огня; - огораживать и перегораживать охранные зоны; - размещать какие-либо здания, строения, сооружения, не относящиеся к объектам, указанным в пункте 2 Правил, за исключением объектов, указанных в подпунктах «д» – «к» и «м» пункта 6 Правил, утвержденных Постановлением Правительства РФ от 08.09.2017 № 1083; 	<p>осуществлять несанкционированное подключение</p>
--	--	---

	<p>(присоединение) к магистральному газопроводу.</p> <p>4. В охранных зонах магистральных газопроводов без письменного разрешения собственника магистрального газопровода или организации, эксплуатирующей магистральный газопровод не допускается:</p> <ul style="list-style-type: none"> - проведение горных, взрывных, строительных, монтажных, мелиоративных работ, в том числе работ, связанных с затоплением земель; - осуществление посадки и вырубки деревьев и кустарников; - проведение погрузочно-разгрузочных работ, устройство водопоев скота, колка и заготовка льда; - проведение земляных работ на глубине более чем 0,3 метра, планировка грунта; - сооружение заград на реках и ручьях; - складирование кормов, удобрений, сена, соломы, размещение полевых станов и загонов для скота; - размещение туристских стоянок; - размещение гаражей, стоянок и парковок транспортных средств; - сооружение проездов через магистральные газопроводы; - прокладка инженерных коммуникаций; - проведение инженерных изысканий, связанных с бурением скважин и устройством шурфов; - устройство причалов для судов и пляжей; - проведение работ на объектах транспортной инфраструктуры, находящихся на территории охранной зоны; - проведение работ, связанных с временным затоплением земель, не относящихся к землям сельскохозяйственного назначения. <p>5. В границах охранной зоны газораспределительных сетей запрещается:</p> <ul style="list-style-type: none"> - строить объекты жилищно-гражданского и производственного назначения; - сносить и реконструировать мосты, коллекторы, автомобильные и железные дороги с расположенными на них газораспределительными сетями без предварительного выноса этих газопроводов по согласованию с эксплуатационными организациями;
--	---

	<ul style="list-style-type: none"> - разрушать берегоукрепительные сооружения, водопропускные устройства, земляные и иные сооружения, предохраняющие газораспределительные сети от разрушений; - перемещать, повреждать, засыпать и уничтожать опознавательные знаки, контрольно-измерительные пункты и другие устройства газораспределительных сетей; - устранять свалки и склады, разливать растворы кислот, солей, щелочей и других химически активных веществ; - огораживать и перегородивать охранные зоны, препятствовать доступу персонала эксплуатационных организаций к газораспределительным сетям, проведению обслуживания и устранению повреждений газораспределительных сетей; - разводить огонь и размещать источники огня; - рыть погребя, копать и обрабатывать почву сельскохозяйственными и мелкоративными орудиями и механизмами на глубину более 0,3 метра; - открывать калитки и двери газорегуляторных пунктов, станций катодной и дренажной защиты, локи подземных колодцев, включать или отключать электроснабжение средств связи, освещения и систем телемеханики; - набрасывать, приставлять и привязывать к опорам и надземным газопроводам, ограждениям и зданиям газораспределительных сетей посторонние предметы, лестницы, влезать на них; - самовольно подключаться к газораспределительным сетям. 	
4	<p>Охранная зона линий и сооружений связи</p> <p>В пределах охранной зоны подземной кабельной линии связи или линии радиодификации запрещается:</p> <ul style="list-style-type: none"> - раскопка грунта при помощи ударных инструментов (ломов, кирк, клиньев и пневматических инструментов); - разработка мерзлого грунта с применением ударных механизмов. <p>Без письменного согласия и присутствия представителей предприятий, эксплуатирующих линии связи и линии радиодификации, запрещается:</p> <ul style="list-style-type: none"> - осуществлять всякого рода строительные, монтажные и взрывные работы, планировку грунта землеройными механизмами (за исключением зон песчаных барханов) и земляные работы (за исключением вспашки на глубину не более 0,3 метра); - производить геолого-съёмочные, поисковые, геодезические и 	<p>Постановление Правительства Российской Федерации от 09.06.1995 № 578 «Об утверждении Правил охраны линий и сооружений связи Российской Федерации»</p>

другие изыскательские работы, которые связаны с бурением скважин, шурфованием, взятием проб грунта, осуществлением взрывных работ;

- производить посадку деревьев, располагать полевые станы, содержать скот, складировать материалы, корма и удобрения, жечь костры, устраивать стрельбища;
- устраивать проезды и стоянки автотранспорта, тракторов и механизмов, провозить негабаритные грузы под проводами воздушных линий связи и линий радификации, строить каналы (арьки), устраивать ограждения и другие препятствия;
- устраивать причалы для стоянки судов, барж и плавучих кранов, производить погрузочно-разгрузочные, подводно-технические, дноуглубительные и землечерпательные работы, выделять рыболопромысловые участки, производить добычу рыбы, других водных животных, а также водных растений придонными орудиями лова, устраивать водопой, производить колку и заготовку льда. Судам и другим плавучим средствам запрещается бросать якоря, проходить с отданными якорями, цепями, лотами, волокушами и тралями;
- производить строительство и реконструкцию линий электропередач, радиостанций и других объектов, излучающих электромагнитную энергию и оказывающих опасное воздействие на линии связи и линии радификации;
- производить защиту подземных коммуникаций от коррозии без учета проходящих подземных кабельных линий связи.

Запрещается производить всякого рода действия, которые могут нарушить нормальную работу линий связи и линий радификации, в частности:

- производить снос и реконструкцию зданий и мостов, осуществлять переустройство коллекторов, туннелей метрополитена и железных дорог, где проложены кабели связи, установлены столбы воздушных линий связи и линий радификации, размещены технические сооружения радиорелейных станций, кабельные ящики и распределительные коробки, без предварительного выноса заказчиками (застройщиками) линий и сооружений связи, линий и сооружений радификации по согласованию с предприятиями, в ведении которых находятся эти линии и сооружения;
- производить засыпку трасс подземных кабельных линий связи,

	<p>устраивать на этих трассах временные склады, стоки химически активных веществ и свалки промышленных, бытовых и прочих отходов, ломать замерные, сигнальные, предупредительные знаки и телефонные колодцы;</p> <ul style="list-style-type: none"> - открывать двери и люки необслуживаемых усилительных и регенерационных пунктов (наземных и подземных) и радиорелейных станций, кабельных колодцев телефонной канализации, распределительных шкафов и кабельных ящиков, а также подключаться к линиям связи (за исключением лиц, обслуживающих эти линии); - огораживать трассы линий связи, препятствуя свободному доступу к ним технического персонала; - самовольно подключаться к абонентской телефонной линии и линии радиофикации в целях пользования услугами связи; - совершать иные действия, которые могут причинить повреждения сооружениям связи и радиофикации (повреждать опоры и арматуру воздушных линий связи, обрывать провода, набрасывать на них посторонние предметы и другое). 	
5	<p>Водоохранная зона</p> <p>В границах водоохранной зоны запрещается:</p> <ul style="list-style-type: none"> - использование сточных вод в целях регулирования плодородия почв; - размещение кладбищ, скотомогильников, объектов размещения отходов производства и потребления, химических, взрывчатых, токсичных, отравляющих и ядовитых веществ, пунктов захоронения радиоактивных отходов; - осуществление авиационных мер по борьбе с вредными организмами; - движение и стоянка транспортных средств (кроме специальных транспортных средств), за исключением их движения по дорогам и стоянки на дорогах и в специально оборудованных местах, имеющих твердое покрытие; - строительство и реконструкция автозаправочных станций, складов горюче-смазочных материалов (за исключением случаев, если автозаправочные станции, склады горюче-смазочных материалов размещены на территориях портов, инфраструктуры внутренних водных путей, в том числе баз (сооружений) для стоянки маломерных судов, объектов органов федеральной службы безопасности), станций технического обслуживания, используемых 	Водный кодекс Российской Федерации

	<p>для технического осмотра и ремонта транспортных средств, осуществление мойки транспортных средств;</p> <ul style="list-style-type: none"> - размещение специализированных хранилищ пестицидов и агрохимикатов, применение пестицидов и агрохимикатов; - сброс сточных, в том числе дренажных, вод; - разведка и добыча общераспространенных полезных ископаемых (за исключением случаев, если разведка и добыча общераспространенных полезных ископаемых осуществляются пользователями недр, осуществляющими разведку и добычу иных видов полезных ископаемых, в границах предоставленных им в соответствии с законодательством Российской Федерации о недрах горных отводов и (или) геологических отводов на основании утвержденного технического проекта в соответствии со ст. 19.1 Закона Российской Федерации от 21 февраля 1992 года № 2395-1 «О недрах»). 	
<p>Рыбоохранная зона</p>	<p>В границах рыбоохранной зоны запрещается:</p> <ul style="list-style-type: none"> - использование сточных вод в целях регулирования плодородия почв; - размещение кладбищ, скотомогильников, объектов размещения отходов производства и потребления, химических, взрывчатых, токсичных, отравляющих и ядовитых веществ, пунктов захоронения радиоактивных отходов; - осуществление авиационных мер по борьбе с вредными организмами; - движение и стоянка транспортных средств (кроме специальных транспортных средств), за исключением их движения по дорогам и стоянки на дорогах и в специально оборудованных местах, имеющих твердое покрытие; - размещение автозаправочных станций, складов горюче-смазочных материалов (за исключением случаев, если автозаправочные станции, склады горюче-смазочных материалов размещены на территориях портов, судостроительных и судоремонтных организаций, инфраструктуры внутренних водных путей при условии соблюдения требований законодательства в области охраны окружающей среды и Водного кодекса Российской Федерации), станций технического обслуживания, используемых для технического осмотра и ремонта транспортных средств, осуществление мойки транспортного средства; 	<p>Постановление Правительства Российской Федерации от 06.10.2008 № 743 «Об утверждении Правил установления рыбоохранных зон»</p>

	<ul style="list-style-type: none"> - размещение специализированных хранилищ пестицидов и агрохимикатов, применение пестицидов и агрохимикатов; - сброс сточных, в том числе дренажных, вод; - разведка и добыча общераспространенных полезных ископаемых (за исключением случаев, если разведка и добыча общераспространенных полезных ископаемых осуществляются пользователями недр, осуществляющими разведку и добычу иных видов полезных ископаемых, в границах предоставленных им в соответствии с законодательством Российской Федерации о недрах горных отводов и (или) геологических отводов на основании утвержденного технического проекта в соответствии со статьей 19.1 Закона Российской Федерации «О недрах»); - распашка земель; - размещение отвалов размываемых грунтов; - выпас сельскохозяйственных животных и организация для них летних лагерей, ванн. 	
6	<p>Прибрежная защитная полоса</p> <p>В границах прибрежных защитных полос запрещается:</p> <ul style="list-style-type: none"> - использование сточных вод в целях регулирования плодородия почв; - размещение кладбищ, скотомогильников, объектов размещения отходов производства и потребления, химических, взрывчатых, токсичных, отравляющих и ядовитых веществ, пунктов захоронения радиоактивных отходов; - осуществление авиационных мер по борьбе с вредными организмами; - движение и стоянка транспортных средств (кроме специальных транспортных средств), за исключением их движения по дорогам и стоянки на дорогах и в специально оборудованных местах, имеющих твердое покрытие; - строительство и реконструкция автозаправочных станций, складов горюче-смазочных материалов (за исключением случаев, если автозаправочные станции, склады горюче-смазочных материалов размещены на территориях портов, инфраструктуры внутренних водных путей, в том числе баз (сооружений) для стоянки маломерных судов, объектов органов федерального службы безопасности), станций технического обслуживания, используемых для технического осмотра и ремонта транспортных средств, осуществление мойки транспортных средств; 	Водный кодекс Российской Федерации

	<ul style="list-style-type: none"> - размещение специализированных хранилищ пестицидов и агрохимикатов, применение пестицидов и агрохимикатов; - сброс сточных, в том числе дренажных, вод; - разведка и добыча общераспространенных полезных ископаемых (за исключением случаев, если разведка и добыча общераспространенных полезных ископаемых осуществляются пользователями недр, осуществляющими разведку и добычу иных видов полезных ископаемых, в границах предоставленных им в соответствии с законодательством Российской Федерации о недрах горных отводов и (или) геологических отводов на основании утвержденного технического проекта в соответствии со ст. 19.1 Закона Российской Федерации от 21 февраля 1992 года № 2395-1 «О недрах»); - распашка земель; - размещение отвалов размываемых грунтов; - выпас сельскохозяйственных животных и организация для них летних лагерей, ванн. 	
<p>7</p> <p>Зоны санитарной охраны источников питьевого и хозяйственно-бытового водоснабжения, а также устанавливаемые в случаях, предусмотренных Водным кодексом Российской Федерации, в отношении подземных водных объектов зоны специальной охраны</p>	<p>В зоне санитарной охраны источников питьевого и хозяйственно-бытового водоснабжения запрещается сброс сточных, в том числе дренажных, вод.</p> <p>На территории зоны санитарной охраны подземных источников водоснабжения:</p> <ol style="list-style-type: none"> 1. В первом поясе не допускается: <ul style="list-style-type: none"> - посадка высокоствольных деревьев; - все виды строительства, не имеющие непосредственного отношения к эксплуатации, реконструкции и расширению водопроводных сооружений, в том числе прокладка трубопроводов различного назначения; - размещение жилых и хозяйственно-бытовых зданий; - проживание людей; - применение ядохимикатов и удобрений. 2. Во втором поясе запрещено: <ul style="list-style-type: none"> - закачка отработанных вод в подземные горизонты, подземное складирование твердых отходов и разработка недр земли; - размещение кладбищ, скотомогильников, полей ассенизации, полей фильтрации, навозохранилищ, силосных траншей, животноводческих и птицеводческих предприятий и других 	<p>Водный кодекс Российской Федерации</p> <p>СанПиН 2.1.4.1110-02 «Зоны санитарной охраны источников водоснабжения и водопроводов питьевого назначения»</p>

	<p>объектов, обуславливающих опасность микробного загрязнения подземных вод;</p> <ul style="list-style-type: none"> - применение удобрений и ядохимикатов; - рубка леса главного пользования и реконструкции; - размещение складов горюче-смазочных материалов, ядохимикатов и минеральных удобрений, накопителей промстоков, шламохранилищ и других объектов, обуславливающих опасность химического загрязнения подземных вод. <p>Бурение новых скважин и новое строительство, связанное с нарушением почвенного покрова, производится при обязательном согласовании с центром государственного санитарно-эпидемиологического надзора.</p> <p>3. В третьем поясе запрещено:</p> <ul style="list-style-type: none"> - закачка отработанных вод в подземные горизонты, подземное складирование твёрдых отходов и разработка недр земли; - размещение складов горюче-смазочных материалов, ядохимикатов и минеральных удобрений, накопителей промстоков, шламохранилищ и других объектов, обуславливающих опасность химического загрязнения подземных вод. Размещение таких объектов допускается в пределах третьего пояса зоны санитарной охраны только при использовании защитных подземных вод, при условии выполнения специальных мероприятий по защите водоносного горизонта от загрязнения при наличии санитарно-эпидемиологического заключения центра государственного санитарно-эпидемиологического надзора, выданного с учётом заключения органов геологического контроля. <p>Бурение новых скважин и новое строительство, связанное с нарушением почвенного покрова, производится при обязательном согласовании с центром государственного санитарно-эпидемиологического надзора.</p> <p>На территории зоны санитарной охраны поверхностных источников водоснабжения:</p> <p>1. В первом поясе не допускается:</p> <ul style="list-style-type: none"> - посадка высокоствольных деревьев; - все виды строительства, не имеющие непосредственного отношения к эксплуатации, реконструкции и расширению
--	--

	<p>водопроводных сооружений, в том числе прокладка трубопроводов различного назначения;</p> <ul style="list-style-type: none"> - размещение жилых и хозяйственно-бытовых зданий; - проживание людей; - применение ядохимикатов и удобрений; - спуск любых сточных вод, в том числе сточных вод водного транспорта; - купание, стирка белья, водопой скота и другие виды водопользования, оказывающие влияние на качество воды. <p>2. Во втором поясе не допускается:</p> <ul style="list-style-type: none"> - рубка леса главного пользования и реконструкции, а также закрепление за лесозаготовительными предприятиями древесины на корню и лесосечного фонда долгосрочного пользования (допускается только рубки ухода и санитарные рубки леса); - расположение стойбищ и выпас скота, а также всякое другое использование водоема и земельных участков, лесных угодий в пределах прибрежной полосы шириной не менее 500 м, которое может привести к ухудшению качества или уменьшению количества воды источника водоснабжения; - отведение сточных вод в зоне водосбора источника водоснабжения, включая его притоки, не отвечающих гигиеническим требованиям к охране поверхностных вод; - размещение кладбищ, скотомогильников, полей ассенизации, полей фильтрации, навозохранилищ, силосных траншей, животноводческих и птицеводческих предприятий и других объектов, обусловливающих опасность микробного загрязнения подземных вод; - применение удобрений и ядохимикатов; - рубка леса главного пользования и реконструкции; - сброс промышленных, сельскохозяйственных, городских и ливневых сточных вод, содержание в которых химических веществ и микроорганизмов превышает установленные санитарными правилами гигиенические нормативы качества воды (с учетом Определения Верховного Суда РФ от 25.09.2014 № АПЛ14-393); - размещение складов горюче-смазочных материалов, ядохимикатов и минеральных удобрений, накопителей промстоков, шламоохранилищ и других объектов, обусловливающих опасность

химического загрязнения подземных вод.

Регулирование отведения территории для нового строительства жилых, промышленных и сельскохозяйственных объектов, а также согласование изменений технологий действующих предприятий, связанных с повышением степени опасности загрязнения сточными водами источника водоснабжения производится при согласовании с центром государственного санитарно-эпидемиологического надзора.

Все работы, в том числе добыча песка, гравия, донноуглубительные, в пределах акватории зоны санитарной охраны допускаются по согласованию с центром государственного санитарно - эпидемиологического надзора лишь при обосновании гидрологических расчетами отсутствия ухудшения качества воды в створе водозабора.

Использование химических методов борьбы с эвтрофикацией водоемов допускается при условии применения препаратов, имеющих положительное санитарно - эпидемиологическое заключение государственной санитарно - эпидемиологической службы Российской Федерации.

Использование источников водоснабжения в пределах второго пояса зоны санитарной охраны для купания, туризма, водного спорта и рыбной ловли допускается в установленных местах при условии соблюдения гигиенических требований к охране поверхностных вод, а также гигиенических требований к зонам рекреации водных объектов.

3. В третьем поясе не допускается отведение сточных вод в зоне водосбора источника водоснабжения, включая его притоки, не отвечающих гигиеническим требованиям к охране поверхностных вод.

Регулирование отведения территории для нового строительства жилых, промышленных и сельскохозяйственных объектов, а также согласование изменений технологий действующих предприятий, связанных с повышением степени опасности загрязнения сточными водами источника водоснабжения производится при согласовании с центром государственного санитарно-эпидемиологического надзора.

		<p>Все работы, в том числе добыча песка, гравия, донноуглубительные, в пределах акватории зоны санитарной охраны допускаются по согласованию с центром государственного санитарно - эпидемиологического надзора лишь при обосновании гидрологических расчетами отсутствия ухудшения качества воды в створе водозабора.</p> <p>Использование химических методов борьбы с эвтрофикацией водоемов допускается при условии применения препаратов, имеющих положительное санитарно - эпидемиологическое заключение государственной санитарно - эпидемиологической службы Российской Федерации.</p>	
8	<p>Зоны затопления и подтопления</p>	<p>В зонах затопления и подтопления запрещается:</p> <ul style="list-style-type: none"> - размещение новых населенных пунктов и строительство объектов капитального строительства без обеспечения инженерной защиты таких населенных пунктов и объектов от затопления, подтопления; - использование сточных вод в целях регулирования плодородия почв; - размещение кладбищ, скотомогильников, объектов размещения отходов производства и потребления, химических, взрывчатых, токсичных, отравляющих и ядовитых веществ, пунктов хранения и захоронения радиоактивных отходов; - осуществление авиационных мер по борьбе с вредными организмами. 	<p>Водный кодекс Российской Федерации</p>
9	<p>Санитарно-защитная зона</p>	<p>В границах санитарно-защитной зоны не допускается использование земельных участков в целях:</p> <ul style="list-style-type: none"> - размещения жилой застройки, объектов образовательного и медицинского назначения, спортивных сооружений открытого типа, организаций отдыха детей и их оздоровления, зон рекреационного назначения и для ведения садоводства; - размещения объектов для производства и хранения лекарственных средств, объекты пищевых отраслей промышленности, оптовых складов продовольственного сырья и пищевой продукции, комплексов водопроводных сооружений для подготовки и хранения питьевой воды, использования земельных участков в целях производства, хранения и переработки сельскохозяйственной продукции, предназначенной для дальнейшего использования в качестве пищевой продукции, если химическое, физическое и (или) 	<p>Постановление Правительства Российской Федерации от 03.03.2018 № 222 «Об утверждении Правил установления санитарно-защитных зон и использования земельных участков, расположенных в границах санитарно-защитных зон»</p>

		<p>биологическое воздействие объекта, в отношении которого установлена санитарно-защитная зона, приведет к нарушению качества и безопасности таких средств, сырья, воды и продукции в соответствии с установленными требованиями.</p>	
10	<p>Зона минимальных расстояний до магистральных или промышленных трубопроводов (газопроводов, нефтепроводов и нефтепродуктопроводов, аммиакопроводов)</p>	<p>Перечень ограничений использования земельных участков в границах зоны минимальных расстояний до магистральных или промышленных трубопроводов определяется Правительством РФ в положении о данном виде зоны с особыми условиями использования территории.</p>	

Приложение №1
к правилам землепользования и застройки
Давыдовского городского поселения
Лискинского муниципального района
Воронежской области

СВЕДЕНИЯ О ГРАНИЦАХ ТЕРРИТОРИАЛЬНЫХ ЗОН,
СОДЕРЖАЩИЕ ГРАФИЧЕСКОЕ ОПИСАНИЕ МЕСТОПОЛОЖЕНИЯ
ГРАНИЦ ТЕРРИТОРИАЛЬНЫХ ЗОН, ПЕРЕЧЕНЬ КООРДИНАТ
ХАРАКТЕРНЫХ ТОЧЕК ГРАНИЦ ТЕРРИТОРИАЛЬНЫХ ЗОН
РАБОЧЕГО ПОСЁЛКА ДАВЫДОВКА

ОПИСАНИЕ МЕСТОПОЛОЖЕНИЯ ГРАНИЦ

Зона застройки индивидуальными жилыми домами - Ж1

(наименование объекта, местоположение границ которого описано
(далее - объект)

Раздел 1

Сведения об объекте		
№ п/п	Характеристики объекта	Описание характеристик
1	2	3
1	Местоположение объекта	Воронежская область, Лискинский муниципальный район, Давыдовское городское поселение, рабочий посёлок Давыдовка
2	Площадь объекта \pm величина погрешности определения площади ($P \pm \Delta P$)	4975050 \pm 7807м ²
3	Иные характеристики объекта	-

Сведения о местоположении границ объекта					
1. Система координат: МСК - 36, зона 1					
2. Сведения о характерных точках границ объекта					
Обозначение характерных точек границ	Координаты, м		Метод определения координат характерной точки	Средняя квадратическая погрешность положения характерной точки (Mt), м	Описание обозначения точки на местности (при наличии)
	X	Y			
1	2	3	4	5	6
1	457882.27	1312860.53	Картометрический	1.00	-
2	457875.29	1312934.18	Картометрический	1.00	-
3	457865.89	1313036.01	Картометрический	1.00	-
4	457856.57	1313100.90	Картометрический	1.00	-
5	457829.65	1313108.79	Картометрический	1.00	-
6	457705.67	1313071.88	Картометрический	1.00	-
7	457674.14	1313231.73	Картометрический	1.00	-
8	457658.19	1313288.30	Картометрический	1.00	-
9	457644.23	1313349.29	Картометрический	1.00	-
10	457646.01	1313362.18	Картометрический	1.00	-
11	457769.68	1313406.58	Картометрический	1.00	-
12	457780.85	1313424.34	Картометрический	1.00	-
13	457773.89	1313451.00	Картометрический	1.00	-
14	457761.48	1313448.15	Картометрический	1.00	-
15	457721.82	1313440.81	Картометрический	1.00	-
16	457677.02	1313428.56	Картометрический	1.00	-
17	457670.00	1313427.45	Картометрический	1.00	-
18	457634.46	1313436.94	Картометрический	1.00	-
19	457617.00	1313418.13	Картометрический	1.00	-
20	457591.75	1313394.63	Картометрический	1.00	-
21	457566.61	1313366.66	Картометрический	1.00	-
22	457553.20	1313347.73	Картометрический	1.00	-
23	457529.53	1313323.64	Картометрический	1.00	-
24	457500.14	1313303.35	Картометрический	1.00	-
25	457459.35	1313278.52	Картометрический	1.00	-
26	457427.69	1313261.06	Картометрический	1.00	-
27	457400.70	1313225.32	Картометрический	1.00	-
28	457379.40	1313197.78	Картометрический	1.00	-
29	457363.16	1313180.14	Картометрический	1.00	-
30	457347.12	1313167.70	Картометрический	1.00	-
31	457323.72	1313152.57	Картометрический	1.00	-
32	457278.62	1313139.08	Картометрический	1.00	-
33	457259.16	1313133.74	Картометрический	1.00	-
34	457221.09	1313121.83	Картометрический	1.00	-
35	457207.33	1313117.44	Картометрический	1.00	-
36	457197.73	1313115.06	Картометрический	1.00	-

1	2	3	4	5	6
37	457196.05	1313109.11	Картометрический	1.00	-
38	457214.73	1313040.60	Картометрический	1.00	-
39	457342.38	1313092.05	Картометрический	1.00	-
40	457385.09	1313157.07	Картометрический	1.00	-
41	457468.52	1313188.58	Картометрический	1.00	-
42	457491.16	1313197.89	Картометрический	1.00	-
43	457509.34	1313138.61	Картометрический	1.00	-
44	457528.70	1313081.06	Картометрический	1.00	-
45	457554.74	1313047.84	Картометрический	1.00	-
46	457579.90	1313026.16	Картометрический	1.00	-
47	457647.12	1313020.59	Картометрический	1.00	-
48	457780.54	1312839.08	Картометрический	1.00	-
1	457882.27	1312860.53	Картометрический	1.00	-
49	458914.70	1315904.90	Картометрический	1.00	-
50	458868.58	1315987.66	Картометрический	1.00	-
51	458619.20	1316263.15	Картометрический	1.00	-
52	458494.46	1316372.27	Картометрический	1.00	-
53	458433.67	1316412.29	Картометрический	1.00	-
54	458342.88	1316434.72	Картометрический	1.00	-
55	458254.82	1316474.54	Картометрический	1.00	-
56	458228.37	1316487.88	Картометрический	1.00	-
57	458072.13	1316468.50	Картометрический	1.00	-
58	458021.83	1316456.43	Картометрический	1.00	-
59	457894.70	1316476.72	Картометрический	1.00	-
60	457893.74	1316476.99	Картометрический	1.00	-
61	457844.38	1316475.83	Картометрический	1.00	-
62	457819.74	1316471.28	Картометрический	1.00	-
63	457790.06	1316462.84	Картометрический	1.00	-
64	457746.95	1316442.54	Картометрический	1.00	-
65	457723.92	1316436.79	Картометрический	1.00	-
66	457702.35	1316431.34	Картометрический	1.00	-
67	457654.02	1316432.71	Картометрический	1.00	-
68	457514.09	1316444.55	Картометрический	1.00	-
69	457454.23	1316458.27	Картометрический	1.00	-
70	457451.12	1316452.38	Картометрический	1.00	-
71	457435.13	1316438.17	Картометрический	1.00	-
72	457415.40	1316406.41	Картометрический	1.00	-
73	457394.26	1316366.02	Картометрический	1.00	-
74	457395.04	1316358.17	Картометрический	1.00	-
75	457389.36	1316344.32	Картометрический	1.00	-
76	457384.71	1316343.15	Картометрический	1.00	-
77	457381.43	1316341.49	Картометрический	1.00	-
78	457363.95	1316303.05	Картометрический	1.00	-
79	457360.89	1316295.35	Картометрический	1.00	-
80	457358.21	1316286.04	Картометрический	1.00	-
81	457358.09	1316275.54	Картометрический	1.00	-
82	457360.14	1316267.61	Картометрический	1.00	-

1	2	3	4	5	6
83	457363.38	1316261.29	Картометрический	1.00	-
84	457371.26	1316251.45	Картометрический	1.00	-
85	457392.07	1316232.06	Картометрический	1.00	-
86	457425.60	1316207.88	Картометрический	1.00	-
87	457437.40	1316198.62	Картометрический	1.00	-
88	457447.25	1316193.42	Картометрический	1.00	-
89	457454.05	1316189.77	Картометрический	1.00	-
90	457448.59	1316179.26	Картометрический	1.00	-
91	457444.57	1316175.29	Картометрический	1.00	-
92	457441.48	1316166.61	Картометрический	1.00	-
93	457434.06	1316155.88	Картометрический	1.00	-
94	457422.28	1316142.34	Картометрический	1.00	-
95	457390.22	1316105.72	Картометрический	1.00	-
96	457357.05	1316068.56	Картометрический	1.00	-
97	457328.09	1316037.83	Картометрический	1.00	-
98	457326.67	1316033.53	Картометрический	1.00	-
99	457327.86	1316031.01	Картометрический	1.00	-
100	457317.56	1316020.31	Картометрический	1.00	-
101	457303.98	1316031.75	Картометрический	1.00	-
102	457310.83	1316042.62	Картометрический	1.00	-
103	457314.77	1316042.86	Картометрический	1.00	-
104	457317.29	1316043.62	Картометрический	1.00	-
105	457320.72	1316045.55	Картометрический	1.00	-
106	457328.57	1316052.84	Картометрический	1.00	-
107	457386.83	1316116.99	Картометрический	1.00	-
108	457417.79	1316152.73	Картометрический	1.00	-
109	457432.60	1316173.04	Картометрический	1.00	-
110	457434.42	1316181.30	Картометрический	1.00	-
111	457433.94	1316185.30	Картометрический	1.00	-
112	457430.21	1316191.57	Картометрический	1.00	-
113	457400.36	1316213.67	Картометрический	1.00	-
114	457376.80	1316232.45	Картометрический	1.00	-
115	457367.08	1316242.58	Картометрический	1.00	-
116	457355.44	1316252.84	Картометрический	1.00	-
117	457342.95	1316261.24	Картометрический	1.00	-
118	457333.83	1316265.56	Картометрический	1.00	-
119	457335.97	1316276.85	Картометрический	1.00	-
120	457342.58	1316277.52	Картометрический	1.00	-
121	457347.12	1316280.86	Картометрический	1.00	-
122	457356.01	1316310.19	Картометрический	1.00	-
123	457371.41	1316343.43	Картометрический	1.00	-
124	457382.87	1316365.79	Картометрический	1.00	-
125	457400.18	1316399.68	Картометрический	1.00	-
126	457419.97	1316433.75	Картометрический	1.00	-
127	457427.11	1316445.31	Картометрический	1.00	-
128	457433.03	1316455.60	Картометрический	1.00	-
129	457435.31	1316462.55	Картометрический	1.00	-
130	457438.79	1316468.47	Картометрический	1.00	-

1	2	3	4	5	6
131	457399.22	1316490.21	Картометрический	1.00	-
132	457368.09	1316507.32	Картометрический	1.00	-
133	457353.06	1316519.13	Картометрический	1.00	-
134	457340.16	1316532.72	Картометрический	1.00	-
135	457129.37	1316776.86	Картометрический	1.00	-
136	457098.80	1316800.34	Картометрический	1.00	-
137	457023.62	1316829.14	Картометрический	1.00	-
138	456929.04	1316859.66	Картометрический	1.00	-
139	456949.41	1316868.12	Картометрический	1.00	-
140	456970.39	1316871.34	Картометрический	1.00	-
141	457006.62	1316860.24	Картометрический	1.00	-
142	457035.07	1316905.52	Картометрический	1.00	-
143	456966.38	1317085.64	Картометрический	1.00	-
144	456970.55	1317116.68	Картометрический	1.00	-
145	457070.74	1317146.69	Картометрический	1.00	-
146	456986.71	1317300.72	Картометрический	1.00	-
147	456920.43	1317457.92	Картометрический	1.00	-
148	456761.13	1317379.28	Картометрический	1.00	-
149	456678.89	1317427.28	Картометрический	1.00	-
150	456621.86	1317447.14	Картометрический	1.00	-
151	456559.28	1317459.40	Картометрический	1.00	-
152	456516.49	1317455.86	Картометрический	1.00	-
153	456430.32	1317422.10	Картометрический	1.00	-
154	456238.84	1317715.15	Картометрический	1.00	-
155	456209.03	1317760.99	Картометрический	1.00	-
156	456165.04	1317828.26	Картометрический	1.00	-
157	455934.12	1317698.21	Картометрический	1.00	-
158	455917.34	1317697.29	Картометрический	1.00	-
159	455892.99	1317714.01	Картометрический	1.00	-
160	455870.09	1317716.92	Картометрический	1.00	-
161	455849.01	1317707.10	Картометрический	1.00	-
162	455802.84	1317673.66	Картометрический	1.00	-
163	455783.58	1317671.48	Картометрический	1.00	-
164	455748.06	1317656.31	Картометрический	1.00	-
165	455938.66	1317260.52	Картометрический	1.00	-
166	455885.63	1317228.28	Картометрический	1.00	-
167	455889.78	1317224.26	Картометрический	1.00	-
168	455915.00	1317165.20	Картометрический	1.00	-
169	455934.37	1317181.81	Картометрический	1.00	-
170	456124.44	1317315.38	Картометрический	1.00	-
171	456202.37	1317175.36	Картометрический	1.00	-
172	456239.10	1317142.21	Картометрический	1.00	-
173	456221.55	1317121.25	Картометрический	1.00	-
174	456343.75	1317018.96	Картометрический	1.00	-
175	456323.94	1316999.55	Картометрический	1.00	-
176	456344.24	1316978.82	Картометрический	1.00	-
177	456311.53	1316942.06	Картометрический	1.00	-
178	456385.24	1316837.03	Картометрический	1.00	-

1	2	3	4	5	6
179	456217.61	1316809.92	Картометрический	1.00	-
180	456141.43	1316785.57	Картометрический	1.00	-
181	456116.20	1316748.64	Картометрический	1.00	-
182	456156.83	1316705.63	Картометрический	1.00	-
183	456156.94	1316700.39	Картометрический	1.00	-
184	456110.45	1316650.56	Картометрический	1.00	-
185	456089.89	1316649.37	Картометрический	1.00	-
186	456050.73	1316586.74	Картометрический	1.00	-
187	456053.77	1316583.80	Картометрический	1.00	-
188	456087.00	1316549.39	Картометрический	1.00	-
189	456127.57	1316512.53	Картометрический	1.00	-
190	456136.43	1316510.01	Картометрический	1.00	-
191	456193.66	1316495.56	Картометрический	1.00	-
192	456199.07	1316513.30	Картометрический	1.00	-
193	456208.22	1316555.80	Картометрический	1.00	-
194	456315.58	1316533.45	Картометрический	1.00	-
195	456365.46	1316522.98	Картометрический	1.00	-
196	456412.10	1316509.58	Картометрический	1.00	-
197	456446.77	1316499.81	Картометрический	1.00	-
198	456474.00	1316487.30	Картометрический	1.00	-
199	456559.07	1316444.81	Картометрический	1.00	-
200	456607.89	1316412.03	Картометрический	1.00	-
201	456662.75	1316364.32	Картометрический	1.00	-
202	456649.09	1316349.02	Картометрический	1.00	-
203	456636.26	1316335.19	Картометрический	1.00	-
204	456638.53	1316333.02	Картометрический	1.00	-
205	456634.94	1316329.29	Картометрический	1.00	-
206	456649.57	1316320.98	Картометрический	1.00	-
207	456645.56	1316316.52	Картометрический	1.00	-
208	456656.04	1316308.42	Картометрический	1.00	-
209	456663.64	1316307.66	Картометрический	1.00	-
210	456667.75	1316307.31	Картометрический	1.00	-
211	456670.47	1316310.70	Картометрический	1.00	-
212	456672.16	1316309.50	Картометрический	1.00	-
213	456675.36	1316314.76	Картометрический	1.00	-
214	456714.58	1316324.52	Картометрический	1.00	-
215	456719.40	1316320.81	Картометрический	1.00	-
216	456730.54	1316312.24	Картометрический	1.00	-
217	456737.63	1316306.78	Картометрический	1.00	-
218	456705.48	1316285.69	Картометрический	1.00	-
219	456699.15	1316281.55	Картометрический	1.00	-
220	456696.83	1316268.74	Картометрический	1.00	-
221	456700.76	1316264.90	Картометрический	1.00	-
222	456723.37	1316244.64	Картометрический	1.00	-
223	456743.56	1316226.80	Картометрический	1.00	-
224	456750.91	1316216.02	Картометрический	1.00	-
225	456764.16	1316200.87	Картометрический	1.00	-
226	456767.70	1316197.01	Картометрический	1.00	-

1	2	3	4	5	6
227	456803.46	1316159.00	Картометрический	1.00	-
228	456839.16	1316122.28	Картометрический	1.00	-
229	456880.99	1316076.51	Картометрический	1.00	-
230	456892.10	1316084.34	Картометрический	1.00	-
231	456901.44	1316072.83	Картометрический	1.00	-
232	456893.58	1316066.04	Картометрический	1.00	-
233	456895.86	1316063.23	Картометрический	1.00	-
234	456893.93	1316061.82	Картометрический	1.00	-
235	456913.67	1316039.33	Картометрический	1.00	-
236	456935.83	1316014.60	Картометрический	1.00	-
237	456960.96	1315985.08	Картометрический	1.00	-
238	456990.46	1316008.85	Картометрический	1.00	-
239	457013.63	1315980.16	Картометрический	1.00	-
240	456985.20	1315954.58	Картометрический	1.00	-
241	457029.62	1315901.36	Картометрический	1.00	-
242	457057.23	1315926.66	Картометрический	1.00	-
243	457147.25	1315828.66	Картометрический	1.00	-
244	457175.78	1315794.33	Картометрический	1.00	-
245	457141.54	1315767.62	Картометрический	1.00	-
246	457147.95	1315760.05	Картометрический	1.00	-
247	457151.31	1315762.70	Картометрический	1.00	-
248	457159.71	1315752.97	Картометрический	1.00	-
249	457156.26	1315750.25	Картометрический	1.00	-
250	457164.13	1315740.96	Картометрический	1.00	-
251	457168.62	1315744.40	Картометрический	1.00	-
252	457170.65	1315742.26	Картометрический	1.00	-
253	457182.86	1315752.55	Картометрический	1.00	-
254	457194.88	1315738.39	Картометрический	1.00	-
255	457199.72	1315742.28	Картометрический	1.00	-
256	457206.88	1315733.47	Картометрический	1.00	-
257	457220.44	1315745.47	Картометрический	1.00	-
258	457247.07	1315714.60	Картометрический	1.00	-
259	457253.61	1315724.60	Картометрический	1.00	-
260	457254.82	1315723.31	Картометрический	1.00	-
261	457255.65	1315724.47	Картометрический	1.00	-
262	457256.47	1315725.64	Картометрический	1.00	-
263	457256.48	1315725.63	Картометрический	1.00	-
264	457256.48	1315725.64	Картометрический	1.00	-
265	457259.16	1315722.82	Картометрический	1.00	-
266	457259.85	1315723.55	Картометрический	1.00	-
267	457262.22	1315721.09	Картометрический	1.00	-
268	457272.60	1315710.03	Картометрический	1.00	-
269	457274.33	1315708.10	Картометрический	1.00	-
270	457271.10	1315705.02	Картометрический	1.00	-
271	457278.55	1315696.49	Картометрический	1.00	-
272	457281.64	1315699.23	Картометрический	1.00	-
273	457282.12	1315698.48	Картометрический	1.00	-
274	457292.07	1315706.86	Картометрический	1.00	-

1	2	3	4	5	6
275	457292.71	1315706.07	Картометрический	1.00	-
276	457301.09	1315712.66	Картометрический	1.00	-
277	457301.63	1315713.03	Картометрический	1.00	-
278	457295.55	1315728.48	Картометрический	1.00	-
279	457292.27	1315732.48	Картометрический	1.00	-
280	457296.49	1315735.63	Картометрический	1.00	-
281	457287.75	1315749.54	Картометрический	1.00	-
282	457309.65	1315768.14	Картометрический	1.00	-
283	457319.72	1315776.43	Картометрический	1.00	-
284	457313.83	1315783.70	Картометрический	1.00	-
285	457346.04	1315805.78	Картометрический	1.00	-
286	457388.22	1315750.52	Картометрический	1.00	-
287	457396.49	1315739.83	Картометрический	1.00	-
288	457409.11	1315738.99	Картометрический	1.00	-
289	457425.58	1315747.47	Картометрический	1.00	-
290	457433.48	1315752.34	Картометрический	1.00	-
291	457440.39	1315756.58	Картометрический	1.00	-
292	457439.95	1315757.29	Картометрический	1.00	-
293	457445.03	1315760.49	Картометрический	1.00	-
294	457444.92	1315762.58	Картометрический	1.00	-
295	457455.90	1315770.22	Картометрический	1.00	-
296	457458.80	1315786.98	Картометрический	1.00	-
297	457441.30	1315807.00	Картометрический	1.00	-
298	457450.42	1315815.99	Картометрический	1.00	-
299	457468.15	1315796.18	Картометрический	1.00	-
300	457471.83	1315799.84	Картометрический	1.00	-
301	457461.87	1315812.16	Картометрический	1.00	-
302	457469.79	1315819.39	Картометрический	1.00	-
303	457469.37	1315824.36	Картометрический	1.00	-
304	457479.63	1315833.78	Картометрический	1.00	-
305	457497.15	1315812.01	Картометрический	1.00	-
306	457492.54	1315808.00	Картометрический	1.00	-
307	457493.51	1315806.61	Картометрический	1.00	-
308	457494.91	1315802.86	Картометрический	1.00	-
309	457497.09	1315802.72	Картометрический	1.00	-
310	457498.40	1315811.17	Картометрический	1.00	-
311	457525.40	1315833.06	Картометрический	1.00	-
312	457520.95	1315841.41	Картометрический	1.00	-
313	457522.20	1315842.06	Картометрический	1.00	-
314	457518.26	1315849.08	Картометрический	1.00	-
315	457520.46	1315850.28	Картометрический	1.00	-
316	457518.33	1315854.12	Картометрический	1.00	-
317	457515.24	1315852.33	Картометрический	1.00	-
318	457508.48	1315862.67	Картометрический	1.00	-
319	457492.37	1315853.18	Картометрический	1.00	-
320	457484.84	1315865.34	Картометрический	1.00	-
321	457475.83	1315860.13	Картометрический	1.00	-
322	457473.71	1315863.54	Картометрический	1.00	-

1	2	3	4	5	6
323	457483.90	1315869.76	Картометрический	1.00	-
324	457494.68	1315876.63	Картометрический	1.00	-
325	457502.32	1315887.85	Картометрический	1.00	-
326	457508.57	1315891.59	Картометрический	1.00	-
327	457514.55	1315882.05	Картометрический	1.00	-
328	457534.79	1315893.73	Картометрический	1.00	-
329	457544.48	1315877.21	Картометрический	1.00	-
330	457546.35	1315878.20	Картометрический	1.00	-
331	457547.38	1315876.40	Картометрический	1.00	-
332	457545.51	1315875.35	Картометрический	1.00	-
333	457547.77	1315871.34	Картометрический	1.00	-
334	457538.56	1315865.95	Картометрический	1.00	-
335	457545.37	1315853.70	Картометрический	1.00	-
336	457564.54	1315860.96	Картометрический	1.00	-
337	457544.38	1315897.46	Картометрический	1.00	-
338	457537.92	1315899.94	Картометрический	1.00	-
339	457516.22	1315937.70	Картометрический	1.00	-
340	457508.36	1315963.21	Картометрический	1.00	-
341	457487.95	1315957.01	Картометрический	1.00	-
342	457480.40	1315982.80	Картометрический	1.00	-
343	457475.61	1315993.01	Картометрический	1.00	-
344	457437.06	1316046.85	Картометрический	1.00	-
345	457452.44	1316054.32	Картометрический	1.00	-
346	457476.84	1316026.25	Картометрический	1.00	-
347	457499.76	1316045.24	Картометрический	1.00	-
348	457500.53	1316045.90	Картометрический	1.00	-
349	457515.92	1316058.62	Картометрический	1.00	-
350	457532.13	1316040.22	Картометрический	1.00	-
351	457525.98	1316033.58	Картометрический	1.00	-
352	457578.52	1315984.87	Картометрический	1.00	-
353	457585.84	1315978.78	Картометрический	1.00	-
354	457593.87	1315984.74	Картометрический	1.00	-
355	457591.74	1315986.67	Картометрический	1.00	-
356	457595.43	1315990.98	Картометрический	1.00	-
357	457598.05	1315988.73	Картометрический	1.00	-
358	457610.97	1316002.90	Картометрический	1.00	-
359	457611.31	1316002.61	Картометрический	1.00	-
360	457620.11	1316012.31	Картометрический	1.00	-
361	457640.93	1315993.55	Картометрический	1.00	-
362	457652.47	1316005.48	Картометрический	1.00	-
363	457664.43	1315993.88	Картометрический	1.00	-
364	457666.27	1315989.93	Картометрический	1.00	-
365	457671.66	1315984.56	Картометрический	1.00	-
366	457694.39	1315968.73	Картометрический	1.00	-
367	457712.22	1315939.94	Картометрический	1.00	-
368	457713.24	1315936.70	Картометрический	1.00	-
369	457722.12	1315904.04	Картометрический	1.00	-
370	457721.77	1315896.35	Картометрический	1.00	-

1	2	3	4	5	6
371	457731.53	1315896.63	Картометрический	1.00	-
372	457733.94	1315895.98	Картометрический	1.00	-
373	457763.41	1315909.41	Картометрический	1.00	-
374	457772.05	1315900.18	Картометрический	1.00	-
375	457773.83	1315894.81	Картометрический	1.00	-
376	457804.00	1315830.20	Картометрический	1.00	-
377	457800.51	1315825.13	Картометрический	1.00	-
378	457801.28	1315823.32	Картометрический	1.00	-
379	457798.78	1315822.61	Картометрический	1.00	-
380	457796.12	1315818.75	Картометрический	1.00	-
381	457783.75	1315812.62	Картометрический	1.00	-
382	457804.24	1315785.20	Картометрический	1.00	-
383	457791.20	1315764.34	Картометрический	1.00	-
384	457767.58	1315794.24	Картометрический	1.00	-
385	457749.01	1315796.88	Картометрический	1.00	-
386	457690.74	1315780.85	Картометрический	1.00	-
387	457657.05	1315772.28	Картометрический	1.00	-
388	457640.69	1315765.97	Картометрический	1.00	-
389	457639.86	1315767.77	Картометрический	1.00	-
390	457639.04	1315769.56	Картометрический	1.00	-
391	457632.97	1315766.96	Картометрический	1.00	-
392	457631.94	1315769.46	Картометрический	1.00	-
393	457625.72	1315766.64	Картометрический	1.00	-
394	457616.96	1315761.70	Картометрический	1.00	-
395	457618.45	1315758.81	Картометрический	1.00	-
396	457619.36	1315757.04	Картометрический	1.00	-
397	457602.57	1315749.66	Картометрический	1.00	-
398	457599.53	1315748.45	Картометрический	1.00	-
399	457598.66	1315750.25	Картометрический	1.00	-
400	457598.52	1315750.52	Картометрический	1.00	-
401	457596.45	1315749.37	Картометрический	1.00	-
402	457590.57	1315746.10	Картометрический	1.00	-
403	457591.03	1315745.07	Картометрический	1.00	-
404	457548.78	1315728.25	Картометрический	1.00	-
405	457488.89	1315704.11	Картометрический	1.00	-
406	457482.03	1315700.24	Картометрический	1.00	-
407	457478.20	1315709.26	Картометрический	1.00	-
408	457454.07	1315744.01	Картометрический	1.00	-
409	457387.53	1315699.15	Картометрический	1.00	-
410	457404.81	1315679.12	Картометрический	1.00	-
411	457413.27	1315663.68	Картометрический	1.00	-
412	457425.90	1315670.94	Картометрический	1.00	-
413	457449.74	1315681.67	Картометрический	1.00	-
414	457460.40	1315664.17	Картометрический	1.00	-
415	457435.22	1315644.70	Картометрический	1.00	-
416	457436.92	1315641.02	Картометрический	1.00	-
417	457430.00	1315636.86	Картометрический	1.00	-
418	457422.01	1315644.35	Картометрический	1.00	-

1	2	3	4	5	6
419	457408.02	1315636.46	Картометрический	1.00	-
420	457398.91	1315649.68	Картометрический	1.00	-
421	457385.69	1315638.76	Картометрический	1.00	-
422	457375.00	1315651.14	Картометрический	1.00	-
423	457374.33	1315650.47	Картометрический	1.00	-
424	457366.06	1315643.38	Картометрический	1.00	-
425	457357.64	1315636.35	Картометрический	1.00	-
426	457356.00	1315638.52	Картометрический	1.00	-
427	457350.02	1315634.00	Картометрический	1.00	-
428	457351.65	1315630.64	Картометрический	1.00	-
429	457347.53	1315627.34	Картометрический	1.00	-
430	457354.35	1315616.27	Картометрический	1.00	-
431	457333.93	1315606.48	Картометрический	1.00	-
432	457358.46	1315548.70	Картометрический	1.00	-
433	457364.46	1315539.01	Картометрический	1.00	-
434	457379.81	1315524.76	Картометрический	1.00	-
435	457384.52	1315520.96	Картометрический	1.00	-
436	457404.76	1315496.53	Картометрический	1.00	-
437	457419.71	1315474.75	Картометрический	1.00	-
438	457432.77	1315458.69	Картометрический	1.00	-
439	457454.09	1315432.48	Картометрический	1.00	-
440	457542.94	1315344.83	Картометрический	1.00	-
441	457565.16	1315319.10	Картометрический	1.00	-
442	457600.84	1315349.80	Картометрический	1.00	-
443	457659.83	1315395.05	Картометрический	1.00	-
444	457728.51	1315444.34	Картометрический	1.00	-
445	457769.96	1315473.43	Картометрический	1.00	-
446	457810.36	1315506.07	Картометрический	1.00	-
447	457832.91	1315529.10	Картометрический	1.00	-
448	457874.92	1315575.16	Картометрический	1.00	-
449	457902.07	1315602.79	Картометрический	1.00	-
450	457919.69	1315617.01	Картометрический	1.00	-
451	457955.82	1315644.68	Картометрический	1.00	-
452	457995.56	1315640.85	Картометрический	1.00	-
453	458015.20	1315642.87	Картометрический	1.00	-
454	458032.65	1315645.13	Картометрический	1.00	-
455	458067.23	1315646.91	Картометрический	1.00	-
456	458098.99	1315647.55	Картометрический	1.00	-
457	458137.37	1315643.11	Картометрический	1.00	-
458	458166.46	1315636.65	Картометрический	1.00	-
459	458212.72	1315618.01	Картометрический	1.00	-
460	458253.71	1315596.30	Картометрический	1.00	-
461	458334.53	1315572.00	Картометрический	1.00	-
462	458379.37	1315551.40	Картометрический	1.00	-
463	458413.31	1315537.66	Картометрический	1.00	-
464	458442.80	1315532.82	Картометрический	1.00	-
465	458483.20	1315531.20	Картометрический	1.00	-
466	458541.38	1315529.58	Картометрический	1.00	-

1	2	3	4	5	6
467	458586.63	1315619.27	Картометрический	1.00	-
468	458684.40	1315583.72	Картометрический	1.00	-
469	458757.12	1315696.04	Картометрический	1.00	-
470	458861.19	1315866.06	Картометрический	1.00	-
471	458802.60	1315909.00	Картометрический	1.00	-
49	458914.70	1315904.90	Картометрический	1.00	-
472	458442.50	1316764.50	Картометрический	1.00	-
473	458456.90	1316820.76	Картометрический	1.00	-
474	458480.05	1316831.08	Картометрический	1.00	-
475	458481.94	1316832.26	Картометрический	1.00	-
476	458485.12	1316828.00	Картометрический	1.00	-
477	458490.14	1316831.32	Картометрический	1.00	-
478	458485.47	1316838.65	Картометрический	1.00	-
479	458501.80	1316856.72	Картометрический	1.00	-
480	458496.54	1316888.43	Картометрический	1.00	-
481	458480.00	1316906.96	Картометрический	1.00	-
482	458469.54	1316917.90	Картометрический	1.00	-
483	458407.10	1317061.05	Картометрический	1.00	-
484	458377.84	1317138.36	Картометрический	1.00	-
485	458351.93	1317163.68	Картометрический	1.00	-
486	458338.89	1317181.18	Картометрический	1.00	-
487	458318.53	1317216.90	Картометрический	1.00	-
488	458299.07	1317250.39	Картометрический	1.00	-
489	458289.05	1317241.78	Картометрический	1.00	-
490	458264.37	1317218.98	Картометрический	1.00	-
491	458240.26	1317195.57	Картометрический	1.00	-
492	458220.80	1317176.75	Картометрический	1.00	-
493	458215.60	1317172.03	Картометрический	1.00	-
494	458196.70	1317152.03	Картометрический	1.00	-
495	458170.55	1317125.56	Картометрический	1.00	-
496	458170.10	1317121.93	Картометрический	1.00	-
497	458163.10	1317114.70	Картометрический	1.00	-
498	458160.12	1317114.36	Картометрический	1.00	-
499	458124.84	1317081.74	Картометрический	1.00	-
500	458075.82	1317043.89	Картометрический	1.00	-
501	458055.78	1317026.89	Картометрический	1.00	-
502	458050.04	1317022.08	Картометрический	1.00	-
503	458004.25	1316979.57	Картометрический	1.00	-
504	457985.92	1316960.62	Картометрический	1.00	-
505	457985.13	1316961.63	Картометрический	1.00	-
506	457983.80	1316960.36	Картометрический	1.00	-
507	457984.70	1316959.37	Картометрический	1.00	-
508	457978.69	1316953.18	Картометрический	1.00	-
509	457961.97	1316933.47	Картометрический	1.00	-
510	457935.83	1316900.31	Картометрический	1.00	-
511	457919.34	1316879.24	Картометрический	1.00	-
512	457916.94	1316875.06	Картометрический	1.00	-

1	2	3	4	5	6
513	457916.67	1316870.23	Картометрический	1.00	-
514	457910.13	1316863.08	Картометрический	1.00	-
515	457902.09	1316865.50	Картометрический	1.00	-
516	457872.35	1316850.77	Картометрический	1.00	-
517	457795.18	1316818.06	Картометрический	1.00	-
518	457765.07	1316805.18	Картометрический	1.00	-
519	457739.70	1316793.99	Картометрический	1.00	-
520	457708.86	1316779.29	Картометрический	1.00	-
521	457691.03	1316768.49	Картометрический	1.00	-
522	457670.28	1316749.62	Картометрический	1.00	-
523	457640.76	1316714.23	Картометрический	1.00	-
524	457610.49	1316675.39	Картометрический	1.00	-
525	457571.82	1316624.84	Картометрический	1.00	-
526	457523.50	1316558.60	Картометрический	1.00	-
527	457503.62	1316531.20	Картометрический	1.00	-
528	457484.56	1316505.30	Картометрический	1.00	-
529	457481.71	1316501.42	Картометрический	1.00	-
530	457477.76	1316489.50	Картометрический	1.00	-
531	457472.32	1316482.10	Картометрический	1.00	-
532	457564.61	1316458.00	Картометрический	1.00	-
533	457576.54	1316454.38	Картометрический	1.00	-
534	457631.18	1316450.14	Картометрический	1.00	-
535	457663.57	1316455.02	Картометрический	1.00	-
536	457730.65	1316465.13	Картометрический	1.00	-
537	457794.08	1316485.90	Картометрический	1.00	-
538	457853.17	1316505.25	Картометрический	1.00	-
539	457875.04	1316525.46	Картометрический	1.00	-
540	457874.50	1316545.70	Картометрический	1.00	-
541	457991.35	1316553.73	Картометрический	1.00	-
542	458035.01	1316604.81	Картометрический	1.00	-
543	458010.14	1316701.10	Картометрический	1.00	-
544	458106.41	1316841.31	Картометрический	1.00	-
545	458112.87	1316848.41	Картометрический	1.00	-
546	458132.58	1316884.74	Картометрический	1.00	-
547	458271.60	1316912.60	Картометрический	1.00	-
548	458346.14	1316908.78	Картометрический	1.00	-
549	458371.31	1316871.09	Картометрический	1.00	-
472	458442.50	1316764.50	Картометрический	1.00	-
550	458978.44	1317858.47	Картометрический	1.00	-
551	458953.10	1317888.95	Картометрический	1.00	-
552	458972.31	1317904.95	Картометрический	1.00	-
553	458935.37	1317952.23	Картометрический	1.00	-
554	458917.11	1317962.22	Картометрический	1.00	-
555	458776.68	1318189.27	Картометрический	1.00	-
556	458445.69	1317901.57	Картометрический	1.00	-
557	458270.07	1317798.40	Картометрический	1.00	-
558	458220.65	1317889.26	Картометрический	1.00	-

1	2	3	4	5	6
559	457968.34	1317849.32	Картометрический	1.00	-
560	457833.59	1317827.45	Картометрический	1.00	-
561	457894.30	1317808.90	Картометрический	1.00	-
562	457931.84	1317734.20	Картометрический	1.00	-
563	457965.61	1317647.25	Картометрический	1.00	-
564	457982.06	1317555.73	Картометрический	1.00	-
565	457981.55	1317500.51	Картометрический	1.00	-
566	457884.85	1317449.29	Картометрический	1.00	-
567	457606.56	1317322.63	Картометрический	1.00	-
568	457451.59	1317247.64	Картометрический	1.00	-
569	457431.69	1317180.72	Картометрический	1.00	-
570	457386.75	1317165.88	Картометрический	1.00	-
571	457340.29	1317138.96	Картометрический	1.00	-
572	457391.30	1317050.38	Картометрический	1.00	-
573	457407.34	1316965.12	Картометрический	1.00	-
574	457399.72	1316962.68	Картометрический	1.00	-
575	457397.33	1316969.16	Картометрический	1.00	-
576	457398.36	1316969.51	Картометрический	1.00	-
577	457397.24	1316972.31	Картометрический	1.00	-
578	457306.72	1316941.36	Картометрический	1.00	-
579	457307.21	1316939.66	Картометрический	1.00	-
580	457308.55	1316939.93	Картометрический	1.00	-
581	457310.34	1316929.90	Картометрический	1.00	-
582	457351.66	1316869.59	Картометрический	1.00	-
583	457382.42	1316794.80	Картометрический	1.00	-
584	457401.28	1316754.38	Картометрический	1.00	-
585	457423.13	1316707.41	Картометрический	1.00	-
586	457379.50	1316696.90	Картометрический	1.00	-
587	457371.59	1316691.60	Картометрический	1.00	-
588	457352.59	1316679.71	Картометрический	1.00	-
589	457358.04	1316672.18	Картометрический	1.00	-
590	457303.47	1316624.07	Картометрический	1.00	-
591	457315.86	1316613.18	Картометрический	1.00	-
592	457323.48	1316601.59	Картометрический	1.00	-
593	457343.23	1316579.71	Картометрический	1.00	-
594	457365.08	1316554.74	Картометрический	1.00	-
595	457411.16	1316513.79	Картометрический	1.00	-
596	457421.89	1316511.05	Картометрический	1.00	-
597	457456.71	1316487.28	Картометрический	1.00	-
598	457458.33	1316492.10	Картометрический	1.00	-
599	457467.35	1316504.98	Картометрический	1.00	-
600	457480.31	1316516.76	Картометрический	1.00	-
601	457513.45	1316562.01	Картометрический	1.00	-
602	457513.46	1316565.91	Картометрический	1.00	-
603	457519.61	1316574.83	Картометрический	1.00	-
604	457523.39	1316575.49	Картометрический	1.00	-
605	457563.58	1316630.95	Картометрический	1.00	-
606	457602.42	1316681.71	Картометрический	1.00	-

1	2	3	4	5	6
607	457634.00	1316721.84	Картометрический	1.00	-
608	457657.84	1316752.09	Картометрический	1.00	-
609	457663.98	1316757.91	Картометрический	1.00	-
610	457686.31	1316776.94	Картометрический	1.00	-
611	457704.70	1316788.03	Картометрический	1.00	-
612	457735.94	1316802.91	Картометрический	1.00	-
613	457761.39	1316814.11	Картометрический	1.00	-
614	457791.53	1316826.50	Картометрический	1.00	-
615	457868.20	1316859.09	Картометрический	1.00	-
616	457900.91	1316876.79	Картометрический	1.00	-
617	457909.69	1316884.88	Картометрический	1.00	-
618	457922.90	1316899.35	Картометрический	1.00	-
619	457969.78	1316958.21	Картометрический	1.00	-
620	457980.48	1316970.18	Картометрический	1.00	-
621	458021.73	1317010.03	Картометрический	1.00	-
622	458046.98	1317032.98	Картометрический	1.00	-
623	458055.35	1317040.17	Картометрический	1.00	-
624	458055.05	1317041.33	Картометрический	1.00	-
625	458068.29	1317053.44	Картометрический	1.00	-
626	458071.16	1317053.89	Картометрический	1.00	-
627	458122.30	1317092.81	Картометрический	1.00	-
628	458149.90	1317120.32	Картометрический	1.00	-
629	458209.76	1317179.97	Картометрический	1.00	-
630	458232.22	1317202.00	Картометрический	1.00	-
631	458257.61	1317226.55	Картометрический	1.00	-
632	458282.77	1317249.43	Картометрический	1.00	-
633	458295.34	1317261.86	Картометрический	1.00	-
634	458320.43	1317281.71	Картометрический	1.00	-
635	458320.20	1317291.61	Картометрический	1.00	-
636	458328.38	1317297.43	Картометрический	1.00	-
637	458331.83	1317293.84	Картометрический	1.00	-
638	458334.99	1317293.18	Картометрический	1.00	-
639	458379.21	1317328.59	Картометрический	1.00	-
640	458428.13	1317367.92	Картометрический	1.00	-
641	458495.01	1317422.72	Картометрический	1.00	-
642	458539.71	1317461.20	Картометрический	1.00	-
643	458568.78	1317492.36	Картометрический	1.00	-
644	458633.98	1317550.24	Картометрический	1.00	-
645	458738.62	1317646.68	Картометрический	1.00	-
646	458790.99	1317694.45	Картометрический	1.00	-
647	458841.42	1317738.85	Картометрический	1.00	-
648	458860.66	1317755.67	Картометрический	1.00	-
649	458903.63	1317793.06	Картометрический	1.00	-
650	458943.27	1317827.56	Картометрический	1.00	-
550	458978.44	1317858.47	Картометрический	1.00	-
651	456838.35	1316387.27	Картометрический	1.00	-
652	456834.91	1316392.36	Картометрический	1.00	-

1	2	3	4	5	6
653	456824.49	1316409.83	Картометрический	1.00	-
654	456819.61	1316406.48	Картометрический	1.00	-
655	456804.53	1316425.98	Картометрический	1.00	-
656	456769.37	1316401.75	Картометрический	1.00	-
657	456765.21	1316398.89	Картометрический	1.00	-
658	456779.18	1316378.20	Картометрический	1.00	-
659	456783.33	1316381.05	Картометрический	1.00	-
660	456796.34	1316368.03	Картометрический	1.00	-
661	456808.82	1316375.72	Картометрический	1.00	-
662	456816.74	1316378.54	Картометрический	1.00	-
651	456838.35	1316387.27	Картометрический	1.00	-
663	457465.35	1315173.14	Картометрический	1.00	-
664	457446.05	1315265.79	Картометрический	1.00	-
665	457375.71	1315350.84	Картометрический	1.00	-
666	457346.01	1315313.12	Картометрический	1.00	-
667	457329.01	1315282.50	Картометрический	1.00	-
668	457352.43	1315263.75	Картометрический	1.00	-
669	457310.03	1315212.39	Картометрический	1.00	-
670	457341.86	1315185.38	Картометрический	1.00	-
671	457376.18	1315164.19	Картометрический	1.00	-
672	457423.11	1315116.04	Картометрический	1.00	-
663	457465.35	1315173.14	Картометрический	1.00	-
673	457412.57	1315102.30	Картометрический	1.00	-
674	457363.07	1315145.23	Картометрический	1.00	-
675	457334.16	1315164.05	Картометрический	1.00	-
676	457218.85	1315061.14	Картометрический	1.00	-
677	457157.31	1315051.77	Картометрический	1.00	-
678	457154.71	1315053.29	Картометрический	1.00	-
679	457141.59	1315078.58	Картометрический	1.00	-
680	457114.86	1315131.64	Картометрический	1.00	-
681	457139.09	1315167.79	Картометрический	1.00	-
682	457113.18	1315186.29	Картометрический	1.00	-
683	457135.77	1315220.26	Картометрический	1.00	-
684	457136.89	1315219.68	Картометрический	1.00	-
685	457142.81	1315228.95	Картометрический	1.00	-
686	457113.50	1315250.33	Картометрический	1.00	-
687	457102.29	1315258.52	Картометрический	1.00	-
688	457103.18	1315259.97	Картометрический	1.00	-
689	457102.35	1315260.49	Картометрический	1.00	-
690	457096.10	1315274.33	Картометрический	1.00	-
691	457077.65	1315240.12	Картометрический	1.00	-
692	457063.71	1315213.71	Картометрический	1.00	-
693	457056.64	1315199.99	Картометрический	1.00	-
694	457041.22	1315167.44	Картометрический	1.00	-
695	457032.37	1315148.16	Картометрический	1.00	-
696	457023.22	1315131.83	Картометрический	1.00	-

1	2	3	4	5	6
697	457012.21	1315115.10	Картометрический	1.00	-
698	457005.14	1315105.64	Картометрический	1.00	-
699	456996.27	1315093.54	Картометрический	1.00	-
700	456988.52	1315084.37	Картометрический	1.00	-
701	456968.23	1315059.92	Картометрический	1.00	-
702	456950.47	1315038.18	Картометрический	1.00	-
703	456939.58	1315025.39	Картометрический	1.00	-
704	456923.14	1315007.62	Картометрический	1.00	-
705	456908.39	1314992.72	Картометрический	1.00	-
706	456896.70	1314981.03	Картометрический	1.00	-
707	456883.55	1314967.23	Картометрический	1.00	-
708	456867.09	1314953.08	Картометрический	1.00	-
709	456877.32	1314942.33	Картометрический	1.00	-
710	456889.07	1314932.40	Картометрический	1.00	-
711	456899.96	1314926.52	Картометрический	1.00	-
712	456914.24	1314916.62	Картометрический	1.00	-
713	456945.09	1314896.09	Картометрический	1.00	-
714	456973.01	1314883.50	Картометрический	1.00	-
715	456985.68	1314878.03	Картометрический	1.00	-
716	456983.13	1314872.46	Картометрический	1.00	-
717	456982.96	1314870.66	Картометрический	1.00	-
718	456985.68	1314869.46	Картометрический	1.00	-
719	456985.71	1314854.65	Картометрический	1.00	-
720	456984.25	1314847.67	Картометрический	1.00	-
721	456981.70	1314838.74	Картометрический	1.00	-
722	456977.05	1314825.55	Картометрический	1.00	-
723	456971.15	1314810.73	Картометрический	1.00	-
724	456987.51	1314808.07	Картометрический	1.00	-
725	456988.09	1314808.98	Картометрический	1.00	-
726	456991.30	1314821.69	Картометрический	1.00	-
727	457002.64	1314817.65	Картометрический	1.00	-
728	457026.13	1314809.09	Картометрический	1.00	-
729	457044.82	1314802.31	Картометрический	1.00	-
730	457049.33	1314812.21	Картометрический	1.00	-
731	457030.74	1314819.71	Картометрический	1.00	-
732	457014.49	1314826.17	Картометрический	1.00	-
733	457015.36	1314830.90	Картометрический	1.00	-
734	457016.96	1314836.96	Картометрический	1.00	-
735	457048.89	1314835.78	Картометрический	1.00	-
736	457050.38	1314844.55	Картометрический	1.00	-
737	457063.92	1314838.44	Картометрический	1.00	-
738	457070.78	1314837.49	Картометрический	1.00	-
739	457074.21	1314838.79	Картометрический	1.00	-
740	457088.13	1314825.36	Картометрический	1.00	-
741	457089.01	1314821.48	Картометрический	1.00	-
742	457091.23	1314816.82	Картометрический	1.00	-
743	457092.85	1314814.70	Картометрический	1.00	-
744	457090.95	1314811.81	Картометрический	1.00	-

1	2	3	4	5	6
745	457130.62	1314782.34	Картометрический	1.00	-
746	457197.68	1314696.64	Картометрический	1.00	-
747	457206.60	1314685.91	Картометрический	1.00	-
748	457216.22	1314703.30	Картометрический	1.00	-
749	457226.89	1314722.05	Картометрический	1.00	-
750	457232.55	1314738.53	Картометрический	1.00	-
751	457234.81	1314756.47	Картометрический	1.00	-
752	457241.60	1314778.77	Картометрический	1.00	-
753	457255.49	1314819.98	Картометрический	1.00	-
754	457266.97	1314852.62	Картометрический	1.00	-
755	457275.05	1314886.40	Картометрический	1.00	-
756	457280.14	1314909.31	Картометрический	1.00	-
757	457284.15	1314925.80	Картометрический	1.00	-
758	457291.63	1314940.44	Картометрический	1.00	-
759	457313.93	1314957.12	Картометрический	1.00	-
760	457363.88	1314996.82	Картометрический	1.00	-
761	457386.56	1315055.44	Картометрический	1.00	-
673	457412.57	1315102.30	Картометрический	1.00	-
762	457279.54	1315456.77	Картометрический	1.00	-
763	457169.81	1315561.68	Картометрический	1.00	-
764	457167.53	1315563.82	Картометрический	1.00	-
765	457151.90	1315578.77	Картометрический	1.00	-
766	457120.15	1315620.06	Картометрический	1.00	-
767	457098.81	1315647.79	Картометрический	1.00	-
768	457051.28	1315716.37	Картометрический	1.00	-
769	457044.09	1315727.25	Картометрический	1.00	-
770	456953.74	1315858.48	Картометрический	1.00	-
771	456904.30	1315933.37	Картометрический	1.00	-
772	456850.11	1316004.69	Картометрический	1.00	-
773	456806.44	1316059.90	Картометрический	1.00	-
774	456778.97	1316089.10	Картометрический	1.00	-
775	456685.29	1316186.13	Картометрический	1.00	-
776	456639.23	1316233.84	Картометрический	1.00	-
777	456593.42	1316235.26	Картометрический	1.00	-
778	456577.25	1316243.54	Картометрический	1.00	-
779	456573.77	1316261.61	Картометрический	1.00	-
780	456541.57	1316301.13	Картометрический	1.00	-
781	456517.61	1316291.42	Картометрический	1.00	-
782	456372.56	1316368.61	Картометрический	1.00	-
783	456376.83	1316288.64	Картометрический	1.00	-
784	456359.50	1316273.08	Картометрический	1.00	-
785	456337.99	1316260.14	Картометрический	1.00	-
786	456314.26	1316246.41	Картометрический	1.00	-
787	456311.67	1316244.91	Картометрический	1.00	-
788	456310.51	1316244.30	Картометрический	1.00	-
789	456294.26	1316244.96	Картометрический	1.00	-
790	456278.98	1316235.61	Картометрический	1.00	-

1	2	3	4	5	6
791	456256.84	1316221.84	Картометрический	1.00	-
792	456256.88	1316207.27	Картометрический	1.00	-
793	456256.67	1316201.90	Картометрический	1.00	-
794	456237.12	1316192.44	Картометрический	1.00	-
795	456233.39	1316203.19	Картометрический	1.00	-
796	456231.82	1316205.39	Картометрический	1.00	-
797	456216.86	1316241.91	Картометрический	1.00	-
798	456240.01	1316253.78	Картометрический	1.00	-
799	456226.16	1316280.70	Картометрический	1.00	-
800	456223.66	1316285.70	Картометрический	1.00	-
801	456216.14	1316300.75	Картометрический	1.00	-
802	456228.81	1316316.40	Картометрический	1.00	-
803	456227.96	1316320.01	Картометрический	1.00	-
804	456222.79	1316331.72	Картометрический	1.00	-
805	456309.65	1316370.59	Картометрический	1.00	-
806	456282.38	1316390.86	Картометрический	1.00	-
807	456205.83	1316409.25	Картометрический	1.00	-
808	456152.12	1316422.45	Картометрический	1.00	-
809	456138.53	1316425.18	Картометрический	1.00	-
810	456011.96	1316449.58	Картометрический	1.00	-
811	455952.05	1316461.13	Картометрический	1.00	-
812	455941.51	1316458.11	Картометрический	1.00	-
813	455872.61	1316437.77	Картометрический	1.00	-
814	455839.97	1316424.54	Картометрический	1.00	-
815	455826.89	1316417.07	Картометрический	1.00	-
816	455817.76	1316411.24	Картометрический	1.00	-
817	455771.09	1316382.07	Картометрический	1.00	-
818	455672.07	1316292.24	Картометрический	1.00	-
819	455614.28	1316251.12	Картометрический	1.00	-
820	455596.46	1316280.41	Картометрический	1.00	-
821	455583.47	1316272.92	Картометрический	1.00	-
822	455537.48	1316337.88	Картометрический	1.00	-
823	455507.04	1316332.49	Картометрический	1.00	-
824	455508.56	1316322.21	Картометрический	1.00	-
825	455508.75	1316314.21	Картометрический	1.00	-
826	455525.24	1316285.60	Картометрический	1.00	-
827	455533.26	1316266.02	Картометрический	1.00	-
828	455535.32	1316254.95	Картометрический	1.00	-
829	455537.92	1316235.12	Картометрический	1.00	-
830	455549.35	1316212.87	Картометрический	1.00	-
831	455564.15	1316189.35	Картометрический	1.00	-
832	455581.54	1316163.40	Картометрический	1.00	-
833	455592.94	1316145.40	Картометрический	1.00	-
834	455599.84	1316132.78	Картометрический	1.00	-
835	455627.29	1316088.23	Картометрический	1.00	-
836	455644.33	1316063.60	Картометрический	1.00	-
837	455659.90	1316041.63	Картометрический	1.00	-
838	455669.09	1316025.62	Картометрический	1.00	-

1	2	3	4	5	6
839	455679.00	1316010.85	Картометрический	1.00	-
840	455704.45	1315972.79	Картометрический	1.00	-
841	455712.83	1315959.35	Картометрический	1.00	-
842	455725.58	1315938.41	Картометрический	1.00	-
843	455740.18	1315916.45	Картометрический	1.00	-
844	455747.71	1315904.92	Картометрический	1.00	-
845	455754.35	1315893.44	Картометрический	1.00	-
846	455757.47	1315888.43	Картометрический	1.00	-
847	455761.74	1315883.37	Картометрический	1.00	-
848	455772.50	1315864.50	Картометрический	1.00	-
849	455776.85	1315855.04	Картометрический	1.00	-
850	455785.77	1315842.14	Картометрический	1.00	-
851	455800.95	1315826.13	Картометрический	1.00	-
852	455805.87	1315823.47	Картометрический	1.00	-
853	455814.52	1315813.77	Картометрический	1.00	-
854	455829.28	1315793.34	Картометрический	1.00	-
855	455835.54	1315784.59	Картометрический	1.00	-
856	455842.31	1315781.55	Картометрический	1.00	-
857	455856.77	1315770.20	Картометрический	1.00	-
858	455870.11	1315758.97	Картометрический	1.00	-
859	455906.59	1315731.11	Картометрический	1.00	-
860	456094.69	1315796.51	Картометрический	1.00	-
861	456134.61	1315813.12	Картометрический	1.00	-
862	456227.97	1315850.92	Картометрический	1.00	-
863	456456.57	1315952.36	Картометрический	1.00	-
864	456462.21	1315942.43	Картометрический	1.00	-
865	456647.14	1316029.63	Картометрический	1.00	-
866	456665.36	1315995.49	Картометрический	1.00	-
867	456683.48	1315984.62	Картометрический	1.00	-
868	456710.23	1315923.15	Картометрический	1.00	-
869	456765.04	1315800.96	Картометрический	1.00	-
870	456746.67	1315781.22	Картометрический	1.00	-
871	456772.61	1315725.48	Картометрический	1.00	-
872	456816.36	1315757.71	Картометрический	1.00	-
873	456873.79	1315736.78	Картометрический	1.00	-
874	456913.52	1315674.64	Картометрический	1.00	-
875	456928.33	1315649.72	Картометрический	1.00	-
876	456866.06	1315654.66	Картометрический	1.00	-
877	456864.62	1315621.99	Картометрический	1.00	-
878	456850.10	1315610.18	Картометрический	1.00	-
879	456701.74	1315512.43	Картометрический	1.00	-
880	456631.59	1315440.84	Картометрический	1.00	-
881	456533.00	1315394.24	Картометрический	1.00	-
882	456489.34	1315330.99	Картометрический	1.00	-
883	456455.45	1315285.14	Картометрический	1.00	-
884	456472.95	1315268.68	Картометрический	1.00	-
885	456515.56	1315229.27	Картометрический	1.00	-
886	456533.34	1315214.29	Картометрический	1.00	-

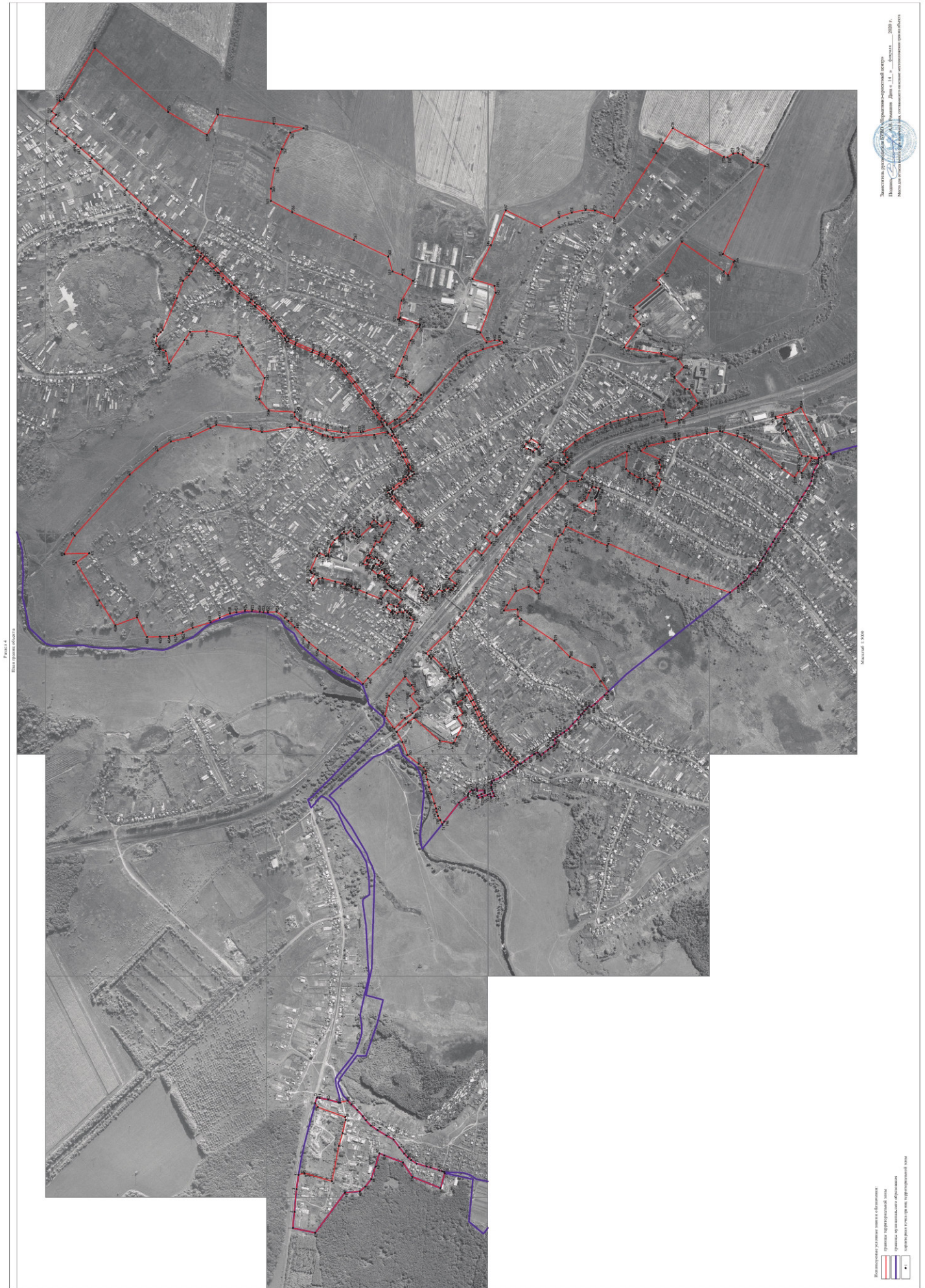
1	2	3	4	5	6
887	456543.77	1315218.73	Картометрический	1.00	-
888	456550.60	1315212.57	Картометрический	1.00	-
889	456557.23	1315204.38	Картометрический	1.00	-
890	456566.73	1315193.57	Картометрический	1.00	-
891	456574.79	1315184.59	Картометрический	1.00	-
892	456581.50	1315176.27	Картометрический	1.00	-
893	456597.59	1315157.65	Картометрический	1.00	-
894	456616.59	1315138.95	Картометрический	1.00	-
895	456635.08	1315116.78	Картометрический	1.00	-
896	456654.91	1315101.39	Картометрический	1.00	-
897	456671.79	1315090.58	Картометрический	1.00	-
898	456685.90	1315080.02	Картометрический	1.00	-
899	456695.26	1315072.84	Картометрический	1.00	-
900	456705.20	1315065.13	Картометрический	1.00	-
901	456691.53	1315057.60	Картометрический	1.00	-
902	456699.98	1315043.39	Картометрический	1.00	-
903	456703.60	1315039.18	Картометрический	1.00	-
904	456718.74	1315029.07	Картометрический	1.00	-
905	456729.54	1315021.33	Картометрический	1.00	-
906	456749.88	1315005.68	Картометрический	1.00	-
907	456761.54	1314993.16	Картометрический	1.00	-
908	456768.14	1315000.49	Картометрический	1.00	-
909	456775.29	1315009.46	Картометрический	1.00	-
910	456788.22	1315002.72	Картометрический	1.00	-
911	456789.90	1315003.04	Картометрический	1.00	-
912	456793.46	1315001.35	Картометрический	1.00	-
913	456811.97	1314987.83	Картометрический	1.00	-
914	456835.88	1314970.84	Картометрический	1.00	-
915	456851.31	1314958.63	Картометрический	1.00	-
916	456854.23	1314956.07	Картометрический	1.00	-
917	456857.78	1314959.03	Картометрический	1.00	-
918	456876.65	1314974.49	Картометрический	1.00	-
919	456892.55	1314988.26	Картометрический	1.00	-
920	456901.31	1314999.78	Картометрический	1.00	-
921	456915.92	1315014.54	Картометрический	1.00	-
922	456932.10	1315032.03	Картометрический	1.00	-
923	456942.79	1315044.58	Картометрический	1.00	-
924	456960.51	1315066.28	Картометрический	1.00	-
925	456980.86	1315090.79	Картометрический	1.00	-
926	456988.41	1315099.72	Картометрический	1.00	-
927	456997.10	1315111.60	Картометрический	1.00	-
928	457004.03	1315120.84	Картометрический	1.00	-
929	457014.66	1315137.03	Картометрический	1.00	-
930	457023.45	1315152.70	Картометрический	1.00	-
931	457032.16	1315171.66	Картометрический	1.00	-
932	457047.68	1315204.43	Картометрический	1.00	-
933	457054.85	1315218.33	Картометрический	1.00	-
934	457068.83	1315244.82	Картометрический	1.00	-

1	2	3	4	5	6
935	457087.32	1315279.11	Картометрический	1.00	-
936	457113.84	1315327.29	Картометрический	1.00	-
937	457125.99	1315349.18	Картометрический	1.00	-
938	457136.25	1315368.76	Картометрический	1.00	-
939	457145.11	1315364.12	Картометрический	1.00	-
940	457142.06	1315350.88	Картометрический	1.00	-
941	457144.86	1315343.36	Картометрический	1.00	-
942	457156.12	1315336.83	Картометрический	1.00	-
943	457158.69	1315339.95	Картометрический	1.00	-
944	457153.42	1315344.17	Картометрический	1.00	-
945	457158.43	1315350.64	Картометрический	1.00	-
946	457166.00	1315344.69	Картометрический	1.00	-
947	457183.90	1315364.25	Картометрический	1.00	-
948	457178.74	1315370.28	Картометрический	1.00	-
949	457199.45	1315391.71	Картометрический	1.00	-
950	457249.85	1315442.28	Картометрический	1.00	-
951	457257.94	1315433.13	Картометрический	1.00	-
952	457267.02	1315441.34	Картометрический	1.00	-
953	457267.28	1315443.91	Картометрический	1.00	-
954	457265.62	1315445.34	Картометрический	1.00	-
762	457279.54	1315456.77	Картометрический	1.00	-
955	456596.31	1316121.38	Картометрический	1.00	-
956	456572.94	1316143.34	Картометрический	1.00	-
957	456559.11	1316147.31	Картометрический	1.00	-
958	456543.20	1316181.69	Картометрический	1.00	-
959	456532.41	1316205.37	Картометрический	1.00	-
960	456529.98	1316210.72	Картометрический	1.00	-
961	456512.64	1316205.18	Картометрический	1.00	-
962	456512.53	1316205.53	Картометрический	1.00	-
963	456496.35	1316200.61	Картометрический	1.00	-
964	456500.36	1316189.35	Картометрический	1.00	-
965	456502.50	1316181.81	Картометрический	1.00	-
966	456505.58	1316175.59	Картометрический	1.00	-
967	456508.09	1316169.95	Картометрический	1.00	-
968	456510.11	1316165.53	Картометрический	1.00	-
969	456512.51	1316162.09	Картометрический	1.00	-
970	456518.43	1316156.45	Картометрический	1.00	-
971	456512.35	1316143.19	Картометрический	1.00	-
972	456511.13	1316099.28	Картометрический	1.00	-
973	456519.36	1316083.42	Картометрический	1.00	-
955	456596.31	1316121.38	Картометрический	1.00	-
974	455582.30	1316349.01	Картометрический	1.00	-
975	455626.71	1316435.53	Картометрический	1.00	-
976	455643.96	1316465.86	Картометрический	1.00	-
977	455654.46	1316460.73	Картометрический	1.00	-
978	455663.54	1316491.07	Картометрический	1.00	-

1	2	3	4	5	6
979	455655.41	1316494.80	Картометрический	1.00	-
980	455668.41	1316523.16	Картометрический	1.00	-
981	455700.28	1316517.08	Картометрический	1.00	-
982	455702.26	1316524.84	Картометрический	1.00	-
983	455622.25	1316545.95	Картометрический	1.00	-
984	455586.26	1316569.28	Картометрический	1.00	-
985	455552.54	1316502.60	Картометрический	1.00	-
986	455530.77	1316462.01	Картометрический	1.00	-
987	455491.25	1316398.70	Картометрический	1.00	-
988	455468.84	1316361.99	Картометрический	1.00	-
989	455451.98	1316356.11	Картометрический	1.00	-
990	455482.46	1316349.77	Картометрический	1.00	-
991	455503.70	1316340.30	Картометрический	1.00	-
992	455505.53	1316337.65	Картометрический	1.00	-
993	455555.05	1316346.46	Картометрический	1.00	-
974	455582.30	1316349.01	Картометрический	1.00	-

3. Сведения о характерных точках части (частей) границы объекта

Обозначение характерных точек части границы	Координаты, м		Метод определения координат характерной точки	Средняя квадратическая погрешность положения характерной точки (Mt), м	Описание обозначения точки на местности (при наличии)
	X	Y			
1	2	3	4	5	6
Часть №					
-	-	-	-	-	-



ОПИСАНИЕ МЕСТОПОЛОЖЕНИЯ ГРАНИЦ

Общественно-деловая зона - ОД

(наименование объекта, местоположение границ которого описано
(далее - объект)

Раздел 1

Сведения об объекте		
№ п/п	Характеристики объекта	Описание характеристик
1	2	3
1	Местоположение объекта	Воронежская область, Лискинский муниципальный район, Давыдовское городское поселение, рабочий посёлок Давыдовка
2	Площадь объекта \pm величина погрешности определения площади ($P \pm \Delta P$)	181070 \pm 1489 м ²
3	Иные характеристики объекта	-

Сведения о местоположении границ объекта					
1. Система координат: МСК - 36, зона 1					
2. Сведения о характерных точках границ объекта					
Обозначение характерных точек границ	Координаты, м		Метод определения координат характерной точки	Средняя квадратическая погрешность положения характерной точки (Mt), м	Описание обозначения точки на местности (при наличии)
	X	Y			
1	2	3	4	5	6
1	457791.20	1315764.34	Картометрический	1.00	-
2	457804.24	1315785.20	Картометрический	1.00	-
3	457783.75	1315812.62	Картометрический	1.00	-
4	457796.12	1315818.75	Картометрический	1.00	-
5	457798.78	1315822.61	Картометрический	1.00	-
6	457801.28	1315823.32	Картометрический	1.00	-
7	457800.51	1315825.13	Картометрический	1.00	-
8	457804.00	1315830.20	Картометрический	1.00	-
9	457773.83	1315894.81	Картометрический	1.00	-
10	457772.05	1315900.18	Картометрический	1.00	-
11	457763.41	1315909.41	Картометрический	1.00	-
12	457733.94	1315895.98	Картометрический	1.00	-
13	457731.53	1315896.63	Картометрический	1.00	-
14	457721.77	1315896.35	Картометрический	1.00	-
15	457722.12	1315904.04	Картометрический	1.00	-
16	457713.24	1315936.70	Картометрический	1.00	-
17	457712.22	1315939.94	Картометрический	1.00	-
18	457694.39	1315968.73	Картометрический	1.00	-
19	457671.66	1315984.56	Картометрический	1.00	-
20	457666.27	1315989.93	Картометрический	1.00	-
21	457664.43	1315993.88	Картометрический	1.00	-
22	457652.47	1316005.48	Картометрический	1.00	-
23	457640.93	1315993.55	Картометрический	1.00	-
24	457620.11	1316012.31	Картометрический	1.00	-
25	457611.31	1316002.61	Картометрический	1.00	-
26	457610.97	1316002.90	Картометрический	1.00	-
27	457598.05	1315988.73	Картометрический	1.00	-
28	457595.43	1315990.98	Картометрический	1.00	-
29	457591.74	1315986.67	Картометрический	1.00	-
30	457593.87	1315984.74	Картометрический	1.00	-
31	457585.84	1315978.78	Картометрический	1.00	-
32	457578.52	1315984.87	Картометрический	1.00	-
33	457525.98	1316033.58	Картометрический	1.00	-
34	457532.13	1316040.22	Картометрический	1.00	-

1	2	3	4	5	6
35	457515.92	1316058.62	Картометрический	1.00	-
36	457500.53	1316045.90	Картометрический	1.00	-
37	457499.76	1316045.24	Картометрический	1.00	-
38	457476.84	1316026.25	Картометрический	1.00	-
39	457452.44	1316054.32	Картометрический	1.00	-
40	457437.06	1316046.85	Картометрический	1.00	-
41	457475.61	1315993.01	Картометрический	1.00	-
42	457480.40	1315982.80	Картометрический	1.00	-
43	457487.95	1315957.01	Картометрический	1.00	-
44	457508.36	1315963.21	Картометрический	1.00	-
45	457516.22	1315937.70	Картометрический	1.00	-
46	457537.92	1315899.94	Картометрический	1.00	-
47	457544.38	1315897.46	Картометрический	1.00	-
48	457564.54	1315860.96	Картометрический	1.00	-
49	457545.37	1315853.70	Картометрический	1.00	-
50	457538.56	1315865.95	Картометрический	1.00	-
51	457547.77	1315871.34	Картометрический	1.00	-
52	457545.51	1315875.35	Картометрический	1.00	-
53	457547.38	1315876.40	Картометрический	1.00	-
54	457546.35	1315878.20	Картометрический	1.00	-
55	457544.48	1315877.21	Картометрический	1.00	-
56	457534.79	1315893.73	Картометрический	1.00	-
57	457514.55	1315882.05	Картометрический	1.00	-
58	457508.57	1315891.59	Картометрический	1.00	-
59	457502.32	1315887.85	Картометрический	1.00	-
60	457494.68	1315876.63	Картометрический	1.00	-
61	457483.90	1315869.76	Картометрический	1.00	-
62	457473.71	1315863.54	Картометрический	1.00	-
63	457475.83	1315860.13	Картометрический	1.00	-
64	457484.84	1315865.34	Картометрический	1.00	-
65	457492.37	1315853.18	Картометрический	1.00	-
66	457508.48	1315862.67	Картометрический	1.00	-
67	457515.24	1315852.33	Картометрический	1.00	-
68	457518.33	1315854.12	Картометрический	1.00	-
69	457520.46	1315850.28	Картометрический	1.00	-
70	457518.26	1315849.08	Картометрический	1.00	-
71	457522.20	1315842.06	Картометрический	1.00	-
72	457520.95	1315841.41	Картометрический	1.00	-
73	457525.40	1315833.06	Картометрический	1.00	-
74	457498.40	1315811.17	Картометрический	1.00	-
75	457497.09	1315802.72	Картометрический	1.00	-
76	457494.91	1315802.86	Картометрический	1.00	-
77	457493.51	1315806.61	Картометрический	1.00	-
78	457492.54	1315808.00	Картометрический	1.00	-
79	457497.15	1315812.01	Картометрический	1.00	-
80	457479.63	1315833.78	Картометрический	1.00	-
81	457469.37	1315824.36	Картометрический	1.00	-
82	457469.79	1315819.39	Картометрический	1.00	-

1	2	3	4	5	6
83	457461.87	1315812.16	Картометрический	1.00	-
84	457471.83	1315799.84	Картометрический	1.00	-
85	457468.15	1315796.18	Картометрический	1.00	-
86	457450.42	1315815.99	Картометрический	1.00	-
87	457441.30	1315807.00	Картометрический	1.00	-
88	457458.80	1315786.98	Картометрический	1.00	-
89	457455.90	1315770.22	Картометрический	1.00	-
90	457444.92	1315762.58	Картометрический	1.00	-
91	457445.03	1315760.49	Картометрический	1.00	-
92	457439.95	1315757.29	Картометрический	1.00	-
93	457440.39	1315756.58	Картометрический	1.00	-
94	457433.48	1315752.34	Картометрический	1.00	-
95	457425.58	1315747.47	Картометрический	1.00	-
96	457409.11	1315738.99	Картометрический	1.00	-
97	457396.49	1315739.83	Картометрический	1.00	-
98	457388.22	1315750.52	Картометрический	1.00	-
99	457346.04	1315805.78	Картометрический	1.00	-
100	457313.83	1315783.70	Картометрический	1.00	-
101	457319.72	1315776.43	Картометрический	1.00	-
102	457309.65	1315768.14	Картометрический	1.00	-
103	457287.75	1315749.54	Картометрический	1.00	-
104	457296.49	1315735.63	Картометрический	1.00	-
105	457292.27	1315732.48	Картометрический	1.00	-
106	457295.55	1315728.48	Картометрический	1.00	-
107	457301.63	1315713.03	Картометрический	1.00	-
108	457301.09	1315712.66	Картометрический	1.00	-
109	457292.71	1315706.07	Картометрический	1.00	-
110	457292.07	1315706.86	Картометрический	1.00	-
111	457282.12	1315698.48	Картометрический	1.00	-
112	457281.64	1315699.23	Картометрический	1.00	-
113	457278.55	1315696.49	Картометрический	1.00	-
114	457271.10	1315705.02	Картометрический	1.00	-
115	457274.33	1315708.10	Картометрический	1.00	-
116	457272.60	1315710.03	Картометрический	1.00	-
117	457262.22	1315721.09	Картометрический	1.00	-
118	457259.85	1315723.55	Картометрический	1.00	-
119	457259.16	1315722.82	Картометрический	1.00	-
120	457256.48	1315725.64	Картометрический	1.00	-
121	457256.48	1315725.63	Картометрический	1.00	-
122	457256.47	1315725.64	Картометрический	1.00	-
123	457255.65	1315724.47	Картометрический	1.00	-
124	457254.82	1315723.31	Картометрический	1.00	-
125	457253.61	1315724.60	Картометрический	1.00	-
126	457247.07	1315714.60	Картометрический	1.00	-
127	457240.99	1315709.43	Картометрический	1.00	-
128	457268.23	1315677.63	Картометрический	1.00	-
129	457258.20	1315670.49	Картометрический	1.00	-
130	457265.97	1315658.82	Картометрический	1.00	-

1	2	3	4	5	6
131	457358.46	1315548.70	Картометрический	1.00	-
132	457333.93	1315606.48	Картометрический	1.00	-
133	457354.35	1315616.27	Картометрический	1.00	-
134	457347.53	1315627.34	Картометрический	1.00	-
135	457351.65	1315630.64	Картометрический	1.00	-
136	457350.02	1315634.00	Картометрический	1.00	-
137	457356.00	1315638.52	Картометрический	1.00	-
138	457357.64	1315636.35	Картометрический	1.00	-
139	457366.06	1315643.38	Картометрический	1.00	-
140	457374.33	1315650.47	Картометрический	1.00	-
141	457375.00	1315651.14	Картометрический	1.00	-
142	457385.69	1315638.76	Картометрический	1.00	-
143	457398.91	1315649.68	Картометрический	1.00	-
144	457408.02	1315636.46	Картометрический	1.00	-
145	457422.01	1315644.35	Картометрический	1.00	-
146	457430.00	1315636.86	Картометрический	1.00	-
147	457436.92	1315641.02	Картометрический	1.00	-
148	457435.22	1315644.70	Картометрический	1.00	-
149	457460.40	1315664.17	Картометрический	1.00	-
150	457449.74	1315681.67	Картометрический	1.00	-
151	457425.90	1315670.94	Картометрический	1.00	-
152	457413.27	1315663.68	Картометрический	1.00	-
153	457404.81	1315679.12	Картометрический	1.00	-
154	457387.53	1315699.15	Картометрический	1.00	-
155	457454.07	1315744.01	Картометрический	1.00	-
156	457478.20	1315709.26	Картометрический	1.00	-
157	457482.03	1315700.24	Картометрический	1.00	-
158	457488.89	1315704.11	Картометрический	1.00	-
159	457548.78	1315728.25	Картометрический	1.00	-
160	457591.03	1315745.07	Картометрический	1.00	-
161	457590.57	1315746.10	Картометрический	1.00	-
162	457596.45	1315749.37	Картометрический	1.00	-
163	457598.52	1315750.52	Картометрический	1.00	-
164	457598.66	1315750.25	Картометрический	1.00	-
165	457599.53	1315748.45	Картометрический	1.00	-
166	457602.57	1315749.66	Картометрический	1.00	-
167	457619.36	1315757.04	Картометрический	1.00	-
168	457618.45	1315758.81	Картометрический	1.00	-
169	457616.96	1315761.70	Картометрический	1.00	-
170	457625.72	1315766.64	Картометрический	1.00	-
171	457631.94	1315769.46	Картометрический	1.00	-
172	457632.97	1315766.96	Картометрический	1.00	-
173	457639.04	1315769.56	Картометрический	1.00	-
174	457639.86	1315767.77	Картометрический	1.00	-
175	457640.69	1315765.97	Картометрический	1.00	-
176	457657.05	1315772.28	Картометрический	1.00	-
177	457690.74	1315780.85	Картометрический	1.00	-
178	457749.01	1315796.88	Картометрический	1.00	-

1	2	3	4	5	6
179	457767.58	1315794.24	Картометрический	1.00	-
1	457791.20	1315764.34	Картометрический	1.00	-
180	457423.13	1316707.41	Картометрический	1.00	-
181	457401.28	1316754.38	Картометрический	1.00	-
182	457382.42	1316794.80	Картометрический	1.00	-
183	457351.66	1316869.59	Картометрический	1.00	-
184	457310.34	1316929.90	Картометрический	1.00	-
185	457197.34	1316921.71	Картометрический	1.00	-
186	457186.18	1316778.77	Картометрический	1.00	-
187	457224.49	1316714.30	Картометрический	1.00	-
188	457303.47	1316624.07	Картометрический	1.00	-
189	457358.04	1316672.18	Картометрический	1.00	-
190	457352.59	1316679.71	Картометрический	1.00	-
191	457371.59	1316691.60	Картометрический	1.00	-
192	457379.50	1316696.90	Картометрический	1.00	-
180	457423.13	1316707.41	Картометрический	1.00	-
193	456838.35	1316387.27	Картометрический	1.00	-
194	456834.91	1316392.36	Картометрический	1.00	-
195	456824.49	1316409.83	Картометрический	1.00	-
196	456819.61	1316406.48	Картометрический	1.00	-
197	456804.53	1316425.98	Картометрический	1.00	-
198	456769.37	1316401.75	Картометрический	1.00	-
199	456765.21	1316398.89	Картометрический	1.00	-
200	456779.18	1316378.20	Картометрический	1.00	-
201	456783.33	1316381.05	Картометрический	1.00	-
202	456796.34	1316368.03	Картометрический	1.00	-
203	456808.82	1316375.72	Картометрический	1.00	-
204	456816.74	1316378.54	Картометрический	1.00	-
193	456838.35	1316387.27	Картометрический	1.00	-
205	456559.11	1316147.31	Картометрический	1.00	-
206	456543.20	1316181.69	Картометрический	1.00	-
207	456532.41	1316205.37	Картометрический	1.00	-
208	456529.98	1316210.72	Картометрический	1.00	-
209	456512.64	1316205.18	Картометрический	1.00	-
210	456512.53	1316205.53	Картометрический	1.00	-
211	456496.35	1316200.61	Картометрический	1.00	-
212	456500.36	1316189.35	Картометрический	1.00	-
213	456502.50	1316181.81	Картометрический	1.00	-
214	456505.58	1316175.59	Картометрический	1.00	-
215	456508.09	1316169.95	Картометрический	1.00	-
216	456510.11	1316165.53	Картометрический	1.00	-
217	456512.51	1316162.09	Картометрический	1.00	-
218	456518.43	1316156.45	Картометрический	1.00	-
219	456521.53	1316154.38	Картометрический	1.00	-
220	456529.48	1316151.28	Картометрический	1.00	-

1	2	3	4	5	6
221	456538.14	1316150.23	Картометрический	1.00	-
222	456539.97	1316146.35	Картометрический	1.00	-
205	456559.11	1316147.31	Картометрический	1.00	-
223	456050.73	1316586.74	Картометрический	1.00	-
224	456089.89	1316649.37	Картометрический	1.00	-
225	456110.45	1316650.56	Картометрический	1.00	-
226	456156.94	1316700.39	Картометрический	1.00	-
227	456156.83	1316705.63	Картометрический	1.00	-
228	456116.20	1316748.64	Картометрический	1.00	-
229	456141.43	1316785.57	Картометрический	1.00	-
230	456104.04	1316789.50	Картометрический	1.00	-
231	456070.29	1316788.81	Картометрический	1.00	-
232	456031.50	1316787.03	Картометрический	1.00	-
233	455969.12	1316778.46	Картометрический	1.00	-
234	455899.75	1316767.84	Картометрический	1.00	-
235	455899.79	1316762.84	Картометрический	1.00	-
236	455894.79	1316762.80	Картометрический	1.00	-
237	455892.26	1316764.20	Картометрический	1.00	-
238	455887.12	1316756.74	Картометрический	1.00	-
239	455835.93	1316664.48	Картометрический	1.00	-
240	455822.66	1316667.05	Картометрический	1.00	-
241	455872.01	1316639.68	Картометрический	1.00	-
242	455910.75	1316629.39	Картометрический	1.00	-
243	455931.53	1316624.77	Картометрический	1.00	-
244	456011.89	1316603.73	Картометрический	1.00	-
245	456043.94	1316588.73	Картометрический	1.00	-
223	456050.73	1316586.74	Картометрический	1.00	-

3. Сведения о характерных точках части (частей) границы объекта

Обозначение характерных точек части границы	Координаты, м		Метод определения координат характерной точки	Средняя квадратическая погрешность положения характерной точки (Mt), м	Описание обозначения точки на местности (при наличии)
	X	Y			
1	2	3	4	5	6
Часть №					
-	-	-	-	-	-




Масштаб 1:5000

Используемые условные знаки и обозначения:

- границы территориальной зоны
- характеристическая точка границ территориальной зоны

Заместитель руководителя БУВО «Нормативно-проектный центр»

Подпись  А.В. Ромашов Дата « 14 » февраля 2020 г.

Место для оттиска печати (при наличии) лица, составившего описание местоположения границ объекта



ОПИСАНИЕ МЕСТОПОЛОЖЕНИЯ ГРАНИЦ

Производственная зона - П1

(наименование объекта, местоположение границ которого описано
(далее - объект)

Раздел 1

Сведения об объекте		
№ п/п	Характеристики объекта	Описание характеристик
1	2	3
1	Местоположение объекта	Воронежская область, Лискинский муниципальный район, Давыдовское городское поселение, рабочий посёлок Давыдовка
2	Площадь объекта \pm величина погрешности определения площади ($P \pm \Delta P$)	421522 \pm 2272 м ²
3	Иные характеристики объекта	-

Раздел 2

Сведения о местоположении границ объекта					
1. Система координат: МСК - 36, зона 1					
2. Сведения о характерных точках границ объекта					
Обозначение характерных точек границ	Координаты, м		Метод определения координат характерной точки	Средняя квадратическая погрешность положения характерной точки (Mt), м	Описание обозначения точки на местности (при наличии)
	X	Y			
1	2	3	4	5	6
1	457856.57	1313100.90	Картометрический	1.00	-
2	457845.95	1313163.57	Картометрический	1.00	-
3	457832.43	1313229.53	Картометрический	1.00	-
4	457808.33	1313325.08	Картометрический	1.00	-
5	457780.85	1313424.34	Картометрический	1.00	-
6	457769.68	1313406.58	Картометрический	1.00	-
7	457646.01	1313362.18	Картометрический	1.00	-
8	457644.23	1313349.29	Картометрический	1.00	-
9	457658.19	1313288.30	Картометрический	1.00	-
10	457674.14	1313231.73	Картометрический	1.00	-
11	457705.67	1313071.88	Картометрический	1.00	-
12	457829.65	1313108.79	Картометрический	1.00	-
1	457856.57	1313100.90	Картометрический	1.00	-
13	457334.16	1315164.05	Картометрический	1.00	-
14	457320.97	1315183.14	Картометрический	1.00	-
15	457312.30	1315193.08	Картометрический	1.00	-
16	457190.61	1315293.53	Картометрический	1.00	-
17	457190.32	1315293.71	Картометрический	1.00	-
18	457173.49	1315306.32	Картометрический	1.00	-
19	457168.70	1315299.75	Картометрический	1.00	-
20	457139.53	1315317.08	Картометрический	1.00	-
21	457122.60	1315322.45	Картометрический	1.00	-
22	457096.10	1315274.33	Картометрический	1.00	-
23	457102.35	1315260.49	Картометрический	1.00	-
24	457103.18	1315259.97	Картометрический	1.00	-
25	457102.29	1315258.52	Картометрический	1.00	-
26	457113.50	1315250.33	Картометрический	1.00	-
27	457142.81	1315228.95	Картометрический	1.00	-
28	457136.89	1315219.68	Картометрический	1.00	-
29	457135.77	1315220.26	Картометрический	1.00	-
30	457113.18	1315186.29	Картометрический	1.00	-
31	457139.09	1315167.79	Картометрический	1.00	-
32	457114.86	1315131.64	Картометрический	1.00	-

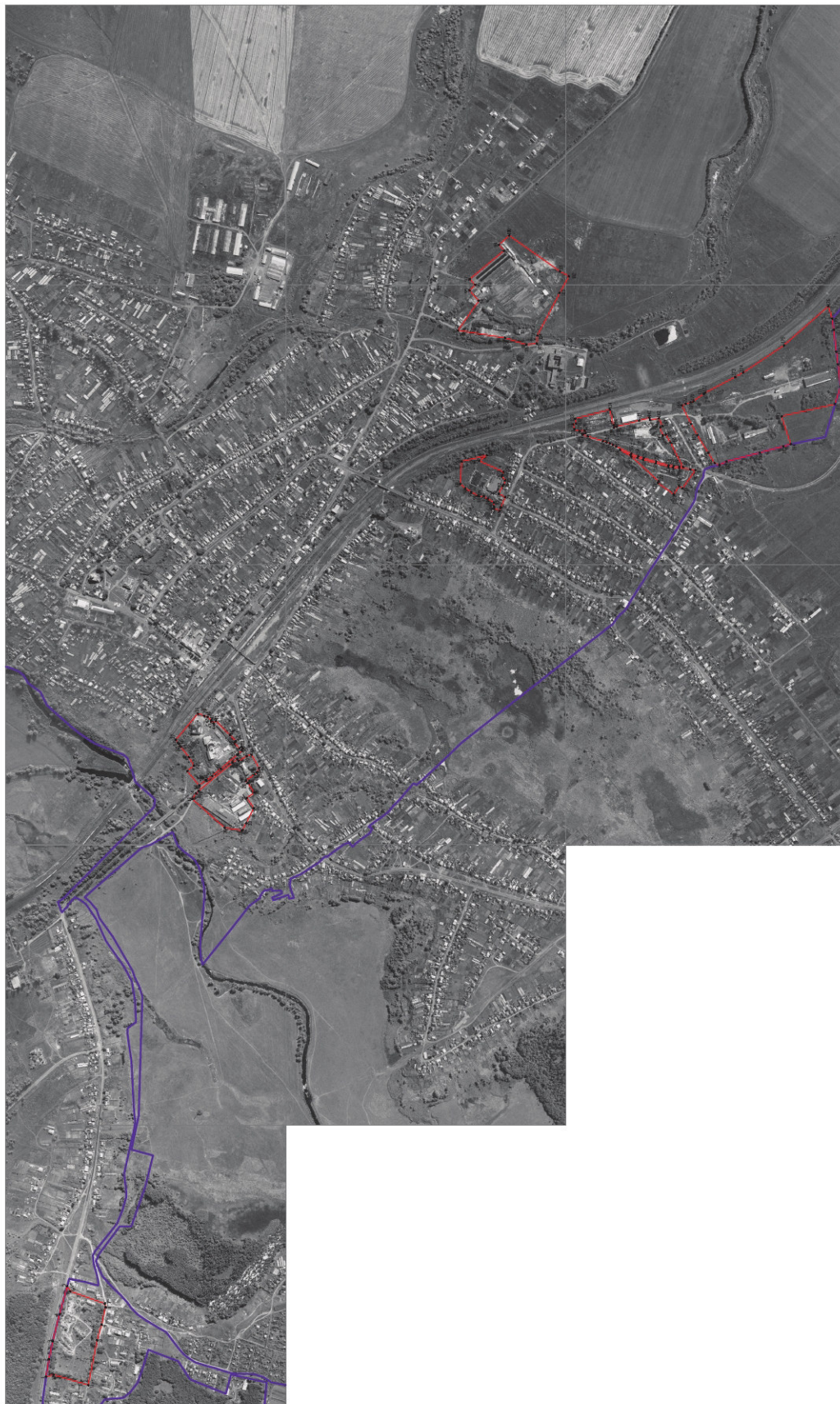
1	2	3	4	5	6
33	457141.59	1315078.58	Картометрический	1.00	-
34	457154.71	1315053.29	Картометрический	1.00	-
35	457157.31	1315051.77	Картометрический	1.00	-
36	457218.85	1315061.14	Картометрический	1.00	-
13	457334.16	1315164.05	Картометрический	1.00	-
37	457393.55	1315374.49	Картометрический	1.00	-
38	457314.20	1315469.02	Картометрический	1.00	-
39	457291.37	1315460.96	Картометрический	1.00	-
40	457279.54	1315456.77	Картометрический	1.00	-
41	457265.62	1315445.34	Картометрический	1.00	-
42	457267.28	1315443.91	Картометрический	1.00	-
43	457267.02	1315441.34	Картометрический	1.00	-
44	457257.94	1315433.13	Картометрический	1.00	-
45	457249.85	1315442.28	Картометрический	1.00	-
46	457199.45	1315391.71	Картометрический	1.00	-
47	457178.74	1315370.28	Картометрический	1.00	-
48	457183.90	1315364.25	Картометрический	1.00	-
49	457166.00	1315344.69	Картометрический	1.00	-
50	457158.43	1315350.64	Картометрический	1.00	-
51	457153.42	1315344.17	Картометрический	1.00	-
52	457158.69	1315339.95	Картометрический	1.00	-
53	457156.12	1315336.83	Картометрический	1.00	-
54	457169.96	1315325.03	Картометрический	1.00	-
55	457173.89	1315321.68	Картометрический	1.00	-
56	457232.40	1315271.56	Картометрический	1.00	-
57	457262.93	1315246.08	Картометрический	1.00	-
58	457282.79	1315229.46	Картометрический	1.00	-
59	457286.62	1315231.14	Картометрический	1.00	-
60	457310.03	1315212.39	Картометрический	1.00	-
61	457352.43	1315263.75	Картометрический	1.00	-
62	457329.01	1315282.50	Картометрический	1.00	-
63	457346.01	1315313.12	Картометрический	1.00	-
64	457375.71	1315350.84	Картометрический	1.00	-
65	457378.20	1315354.14	Картометрический	1.00	-
66	457383.08	1315360.58	Картометрический	1.00	-
67	457385.38	1315363.63	Картометрический	1.00	-
37	457393.55	1315374.49	Картометрический	1.00	-
68	456376.83	1316288.64	Картометрический	1.00	-
69	456372.56	1316368.61	Картометрический	1.00	-
70	456282.38	1316390.86	Картометрический	1.00	-
71	456309.65	1316370.59	Картометрический	1.00	-
72	456222.79	1316331.72	Картометрический	1.00	-
73	456227.96	1316320.01	Картометрический	1.00	-
74	456228.81	1316316.40	Картометрический	1.00	-
75	456216.14	1316300.75	Картометрический	1.00	-
76	456223.66	1316285.70	Картометрический	1.00	-

1	2	3	4	5	6
77	456226.16	1316280.70	Картометрический	1.00	-
78	456240.01	1316253.78	Картометрический	1.00	-
79	456216.86	1316241.91	Картометрический	1.00	-
80	456231.82	1316205.39	Картометрический	1.00	-
81	456233.39	1316203.19	Картометрический	1.00	-
82	456237.12	1316192.44	Картометрический	1.00	-
83	456256.67	1316201.90	Картометрический	1.00	-
84	456256.88	1316207.27	Картометрический	1.00	-
85	456256.84	1316221.84	Картометрический	1.00	-
86	456278.98	1316235.61	Картометрический	1.00	-
87	456294.26	1316244.96	Картометрический	1.00	-
88	456310.51	1316244.30	Картометрический	1.00	-
89	456311.67	1316244.91	Картометрический	1.00	-
90	456314.26	1316246.41	Картометрический	1.00	-
91	456337.99	1316260.14	Картометрический	1.00	-
92	456359.50	1316273.08	Картометрический	1.00	-
68	456376.83	1316288.64	Картометрический	1.00	-
93	456385.24	1316837.03	Картометрический	1.00	-
94	456311.53	1316942.06	Картометрический	1.00	-
95	456344.24	1316978.82	Картометрический	1.00	-
96	456323.94	1316999.55	Картометрический	1.00	-
97	456343.75	1317018.96	Картометрический	1.00	-
98	456221.55	1317121.25	Картометрический	1.00	-
99	456239.10	1317142.21	Картометрический	1.00	-
100	456202.37	1317175.36	Картометрический	1.00	-
101	456021.69	1317047.57	Картометрический	1.00	-
102	455989.42	1317029.83	Картометрический	1.00	-
103	456022.08	1316970.40	Картометрический	1.00	-
104	456102.77	1316817.74	Картометрический	1.00	-
105	456104.04	1316789.50	Картометрический	1.00	-
106	456141.43	1316785.57	Картометрический	1.00	-
107	456217.61	1316809.92	Картометрический	1.00	-
93	456385.24	1316837.03	Картометрический	1.00	-
108	455806.61	1316409.81	Картометрический	1.00	-
109	455768.72	1316391.58	Картометрический	1.00	-
110	455744.37	1316382.09	Картометрический	1.00	-
111	455724.41	1316375.33	Картометрический	1.00	-
112	455679.53	1316362.66	Картометрический	1.00	-
113	455633.99	1316350.31	Картометрический	1.00	-
114	455616.78	1316347.40	Картометрический	1.00	-
115	455595.45	1316344.77	Картометрический	1.00	-
116	455555.99	1316341.16	Картометрический	1.00	-
117	455537.48	1316337.88	Картометрический	1.00	-
118	455583.47	1316272.92	Картометрический	1.00	-
119	455596.46	1316280.41	Картометрический	1.00	-
120	455614.28	1316251.12	Картометрический	1.00	-

1	2	3	4	5	6
121	455672.07	1316292.24	Картометрический	1.00	-
122	455669.05	1316297.72	Картометрический	1.00	-
123	455765.98	1316387.05	Картометрический	1.00	-
108	455806.61	1316409.81	Картометрический	1.00	-
124	455941.83	1316463.23	Картометрический	1.00	-
125	455942.66	1316467.05	Картометрический	1.00	-
126	455936.76	1316468.26	Картометрический	1.00	-
127	455929.93	1316469.69	Картометрический	1.00	-
128	455933.20	1316478.24	Картометрический	1.00	-
129	455951.28	1316476.68	Картометрический	1.00	-
130	455969.46	1316483.22	Картометрический	1.00	-
131	455974.62	1316501.97	Картометрический	1.00	-
132	455963.09	1316504.91	Картометрический	1.00	-
133	455967.04	1316521.27	Картометрический	1.00	-
134	455843.49	1316554.06	Картометрический	1.00	-
135	455830.53	1316498.04	Картометрический	1.00	-
136	455827.25	1316494.45	Картометрический	1.00	-
137	455828.67	1316489.29	Картометрический	1.00	-
138	455818.01	1316493.03	Картометрический	1.00	-
139	455738.22	1316514.56	Картометрический	1.00	-
140	455702.26	1316524.84	Картометрический	1.00	-
141	455700.28	1316517.08	Картометрический	1.00	-
142	455668.41	1316523.16	Картометрический	1.00	-
143	455655.41	1316494.80	Картометрический	1.00	-
144	455663.54	1316491.07	Картометрический	1.00	-
145	455654.46	1316460.73	Картометрический	1.00	-
146	455643.96	1316465.86	Картометрический	1.00	-
147	455626.71	1316435.53	Картометрический	1.00	-
148	455582.30	1316349.01	Картометрический	1.00	-
149	455594.95	1316350.19	Картометрический	1.00	-
150	455615.88	1316352.72	Картометрический	1.00	-
151	455633.09	1316355.63	Картометрический	1.00	-
152	455678.12	1316367.87	Картометрический	1.00	-
153	455722.95	1316380.53	Картометрический	1.00	-
154	455742.70	1316387.22	Картометрический	1.00	-
155	455766.71	1316396.59	Картометрический	1.00	-
156	455820.69	1316422.79	Картометрический	1.00	-
157	455832.15	1316428.41	Картометрический	1.00	-
158	455843.68	1316433.24	Картометрический	1.00	-
159	455855.39	1316437.71	Картометрический	1.00	-
160	455867.21	1316441.80	Картометрический	1.00	-
161	455922.64	1316458.11	Картометрический	1.00	-
124	455941.83	1316463.23	Картометрический	1.00	-
162	455451.98	1316356.11	Картометрический	1.00	-
163	455468.84	1316361.99	Картометрический	1.00	-
164	455491.25	1316398.70	Картометрический	1.00	-

1	2	3	4	5	6
165	455530.77	1316462.01	Картометрический	1.00	-
166	455552.54	1316502.60	Картометрический	1.00	-
167	455586.26	1316569.28	Картометрический	1.00	-
168	455571.83	1316574.43	Картометрический	1.00	-
169	455554.56	1316580.73	Картометрический	1.00	-
170	455545.64	1316583.98	Картометрический	1.00	-
171	455508.82	1316609.69	Картометрический	1.00	-
172	455502.82	1316613.88	Картометрический	1.00	-
173	455395.61	1316670.70	Картометрический	1.00	-
174	455367.17	1316685.78	Картометрический	1.00	-
175	455221.58	1316783.50	Картометрический	1.00	-
176	455063.12	1316922.63	Картометрический	1.00	-
177	455048.72	1316878.24	Картометрический	1.00	-
178	455043.74	1316837.92	Картометрический	1.00	-
179	455034.28	1316760.50	Картометрический	1.00	-
180	455028.77	1316715.46	Картометрический	1.00	-
181	455019.07	1316636.03	Картометрический	1.00	-
182	455039.73	1316573.06	Картометрический	1.00	-
183	455230.51	1316530.32	Картометрический	1.00	-
184	455197.11	1316429.95	Картометрический	1.00	-
185	455223.43	1316423.29	Картометрический	1.00	-
186	455307.56	1316400.56	Картометрический	1.00	-
187	455427.23	1316368.23	Картометрический	1.00	-
162	455451.98	1316356.11	Картометрический	1.00	-
3. Сведения о характерных точках части (частей) границы объекта					
Обозначение характерных точек части границы	Координаты, м		Метод определения координат характерной точки	Средняя квадратическая погрешность положения характерной точки (Mt), м	Описание обозначения точки на местности (при наличии)
	X	Y			
1	2	3	4	5	6
Часть №					
-	-	-	-	-	-

Рисунок 4
Деталь плана объекта



■ Эксплуатация объектов в границах
 ■ Границы территориальной зоны
 ■ Границы функционального назначения
 ■ Территория с особыми условиями использования

Масштаб: 1:1000

Муниципальное предприятие «Управление жилищно-коммунальным хозяйством»
 Ленинградская область, г. Всеволожск, ЛДНП «Лужское»
 Месяц издательства: 08/2020 г.
 Место издательства: Ленинградская область, г. Всеволожск

ОПИСАНИЕ МЕСТОПОЛОЖЕНИЯ ГРАНИЦ

Зона улиц, дорог, инженерной и транспортной инфраструктуры - ИТ1

 (наименование объекта, местоположение границ которого описано
 (далее - объект)

Раздел 1

Сведения об объекте		
№ п/п	Характеристики объекта	Описание характеристик
1	2	3
1	Местоположение объекта	Воронежская область, Лискинский муниципальный район, Давыдовское городское поселение, рабочий посёлок Давыдовка
2	Площадь объекта \pm величина погрешности определения площади ($P \pm \Delta P$)	153753 \pm -1372 м ²
3	Иные характеристики объекта	-

Раздел 2

Сведения о местоположении границ объекта					
1. Система координат: МСК - 36, зона 1					
2. Сведения о характерных точках границ объекта					
Обозначение характерных точек границ	Координаты, м		Метод определения координат характерной точки	Средняя квадратическая погрешность положения характерной точки (Mt), м	Описание обозначения точки на местности (при наличии)
	X	Y			
1	2	3	4	5	6
1	456867.09	1314953.08	Картометрический	1.00	-
2	456883.55	1314967.23	Картометрический	1.00	-
3	456896.70	1314981.03	Картометрический	1.00	-
4	456908.39	1314992.72	Картометрический	1.00	-
5	456923.14	1315007.62	Картометрический	1.00	-
6	456939.58	1315025.39	Картометрический	1.00	-
7	456950.47	1315038.18	Картометрический	1.00	-
8	456968.23	1315059.92	Картометрический	1.00	-
9	456988.52	1315084.37	Картометрический	1.00	-
10	456996.27	1315093.54	Картометрический	1.00	-
11	457005.14	1315105.64	Картометрический	1.00	-
12	457012.21	1315115.10	Картометрический	1.00	-
13	457023.22	1315131.83	Картометрический	1.00	-
14	457032.37	1315148.16	Картометрический	1.00	-
15	457041.22	1315167.44	Картометрический	1.00	-
16	457056.64	1315199.99	Картометрический	1.00	-
17	457063.71	1315213.71	Картометрический	1.00	-
18	457077.65	1315240.12	Картометрический	1.00	-
19	457096.10	1315274.33	Картометрический	1.00	-
20	457122.60	1315322.45	Картометрический	1.00	-
21	457139.53	1315317.08	Картометрический	1.00	-
22	457168.70	1315299.75	Картометрический	1.00	-
23	457173.49	1315306.32	Картометрический	1.00	-
24	457190.32	1315293.71	Картометрический	1.00	-
25	457190.61	1315293.53	Картометрический	1.00	-
26	457312.30	1315193.08	Картометрический	1.00	-
27	457320.97	1315183.14	Картометрический	1.00	-
28	457334.16	1315164.05	Картометрический	1.00	-
29	457363.07	1315145.23	Картометрический	1.00	-
30	457370.32	1315145.98	Картометрический	1.00	-
31	457377.01	1315154.83	Картометрический	1.00	-
32	457376.18	1315164.19	Картометрический	1.00	-
33	457341.86	1315185.38	Картометрический	1.00	-
34	457310.03	1315212.39	Картометрический	1.00	-
35	457286.62	1315231.14	Картометрический	1.00	-
36	457282.79	1315229.46	Картометрический	1.00	-

1	2	3	4	5	6
37	457262.93	1315246.08	Картометрический	1.00	-
38	457232.4	1315271.56	Картометрический	1.00	-
39	457173.89	1315321.68	Картометрический	1.00	-
40	457169.96	1315325.03	Картометрический	1.00	-
41	457156.12	1315336.83	Картометрический	1.00	-
42	457144.86	1315343.36	Картометрический	1.00	-
43	457142.06	1315350.88	Картометрический	1.00	-
44	457145.11	1315364.12	Картометрический	1.00	-
45	457136.25	1315368.76	Картометрический	1.00	-
46	457125.99	1315349.18	Картометрический	1.00	-
47	457113.84	1315327.29	Картометрический	1.00	-
48	457087.32	1315279.11	Картометрический	1.00	-
49	457068.83	1315244.82	Картометрический	1.00	-
50	457054.85	1315218.33	Картометрический	1.00	-
51	457047.68	1315204.43	Картометрический	1.00	-
52	457032.16	1315171.66	Картометрический	1.00	-
53	457023.45	1315152.70	Картометрический	1.00	-
54	457014.66	1315137.03	Картометрический	1.00	-
55	457004.03	1315120.84	Картометрический	1.00	-
56	456997.10	1315111.60	Картометрический	1.00	-
57	456988.41	1315099.72	Картометрический	1.00	-
58	456980.86	1315090.79	Картометрический	1.00	-
59	456960.51	1315066.28	Картометрический	1.00	-
60	456942.79	1315044.58	Картометрический	1.00	-
61	456932.10	1315032.03	Картометрический	1.00	-
62	456915.92	1315014.54	Картометрический	1.00	-
63	456901.31	1314999.78	Картометрический	1.00	-
64	456892.55	1314988.26	Картометрический	1.00	-
65	456876.65	1314974.49	Картометрический	1.00	-
66	456857.78	1314959.03	Картометрический	1.00	-
1	456867.09	1314953.08	Картометрический	1.00	-
67	457317.56	1316020.31	Картометрический	1.00	-
68	457327.86	1316031.01	Картометрический	1.00	-
69	457326.67	1316033.53	Картометрический	1.00	-
70	457328.09	1316037.83	Картометрический	1.00	-
71	457357.05	1316068.56	Картометрический	1.00	-
72	457390.22	1316105.72	Картометрический	1.00	-
73	457422.28	1316142.34	Картометрический	1.00	-
74	457434.06	1316155.88	Картометрический	1.00	-
75	457441.48	1316166.61	Картометрический	1.00	-
76	457444.57	1316175.29	Картометрический	1.00	-
77	457448.59	1316179.26	Картометрический	1.00	-
78	457454.05	1316189.77	Картометрический	1.00	-
79	457447.25	1316193.42	Картометрический	1.00	-
80	457437.40	1316198.62	Картометрический	1.00	-
81	457425.60	1316207.88	Картометрический	1.00	-
82	457392.07	1316232.06	Картометрический	1.00	-

1	2	3	4	5	6
83	457371.26	1316251.45	Картометрический	1.00	-
84	457363.38	1316261.29	Картометрический	1.00	-
85	457360.14	1316267.61	Картометрический	1.00	-
86	457358.09	1316275.54	Картометрический	1.00	-
87	457358.21	1316286.04	Картометрический	1.00	-
88	457360.89	1316295.35	Картометрический	1.00	-
89	457363.95	1316303.05	Картометрический	1.00	-
90	457381.43	1316341.49	Картометрический	1.00	-
91	457384.71	1316343.15	Картометрический	1.00	-
92	457389.36	1316344.32	Картометрический	1.00	-
93	457395.04	1316358.17	Картометрический	1.00	-
94	457394.26	1316366.02	Картометрический	1.00	-
95	457415.40	1316406.41	Картометрический	1.00	-
96	457435.13	1316438.17	Картометрический	1.00	-
97	457451.12	1316452.38	Картометрический	1.00	-
98	457454.23	1316458.27	Картометрический	1.00	-
99	457454.03	1316465.24	Картометрический	1.00	-
100	457448.05	1316470.59	Картометрический	1.00	-
101	457444.13	1316471.10	Картометрический	1.00	-
102	457438.79	1316468.47	Картометрический	1.00	-
103	457435.31	1316462.55	Картометрический	1.00	-
104	457433.03	1316455.60	Картометрический	1.00	-
105	457427.11	1316445.31	Картометрический	1.00	-
106	457419.97	1316433.75	Картометрический	1.00	-
107	457400.18	1316399.68	Картометрический	1.00	-
108	457382.87	1316365.79	Картометрический	1.00	-
109	457371.41	1316343.43	Картометрический	1.00	-
110	457356.01	1316310.19	Картометрический	1.00	-
111	457347.12	1316280.86	Картометрический	1.00	-
112	457342.58	1316277.52	Картометрический	1.00	-
113	457335.97	1316276.85	Картометрический	1.00	-
114	457333.83	1316265.56	Картометрический	1.00	-
115	457342.95	1316261.24	Картометрический	1.00	-
116	457355.44	1316252.84	Картометрический	1.00	-
117	457367.08	1316242.58	Картометрический	1.00	-
118	457376.80	1316232.45	Картометрический	1.00	-
119	457400.36	1316213.67	Картометрический	1.00	-
120	457430.21	1316191.57	Картометрический	1.00	-
121	457433.94	1316185.30	Картометрический	1.00	-
122	457434.42	1316181.30	Картометрический	1.00	-
123	457432.60	1316173.04	Картометрический	1.00	-
124	457417.79	1316152.73	Картометрический	1.00	-
125	457386.83	1316116.99	Картометрический	1.00	-
126	457328.57	1316052.84	Картометрический	1.00	-
127	457320.72	1316045.55	Картометрический	1.00	-
128	457317.29	1316043.62	Картометрический	1.00	-
129	457314.77	1316042.86	Картометрический	1.00	-
130	457310.83	1316042.62	Картометрический	1.00	-

1	2	3	4	5	6
131	457303.98	1316031.75	Картометрический	1.00	-
67	457317.56	1316020.31	Картометрический	1.00	-
132	457462.31	1316477.98	Картометрический	1.00	-
133	457467.79	1316478.57	Картометрический	1.00	-
134	457472.32	1316482.10	Картометрический	1.00	-
135	457477.76	1316489.50	Картометрический	1.00	-
136	457481.71	1316501.42	Картометрический	1.00	-
137	457484.56	1316505.30	Картометрический	1.00	-
138	457503.62	1316531.20	Картометрический	1.00	-
139	457523.50	1316558.60	Картометрический	1.00	-
140	457571.82	1316624.84	Картометрический	1.00	-
141	457610.49	1316675.39	Картометрический	1.00	-
142	457640.76	1316714.23	Картометрический	1.00	-
143	457670.28	1316749.62	Картометрический	1.00	-
144	457691.03	1316768.49	Картометрический	1.00	-
145	457708.86	1316779.29	Картометрический	1.00	-
146	457739.70	1316793.99	Картометрический	1.00	-
147	457765.07	1316805.18	Картометрический	1.00	-
148	457795.18	1316818.06	Картометрический	1.00	-
149	457872.35	1316850.77	Картометрический	1.00	-
150	457902.09	1316865.50	Картометрический	1.00	-
151	457910.13	1316863.08	Картометрический	1.00	-
152	457916.67	1316870.23	Картометрический	1.00	-
153	457916.94	1316875.06	Картометрический	1.00	-
154	457919.34	1316879.24	Картометрический	1.00	-
155	457935.83	1316900.31	Картометрический	1.00	-
156	457961.97	1316933.47	Картометрический	1.00	-
157	457978.69	1316953.18	Картометрический	1.00	-
158	457984.70	1316959.37	Картометрический	1.00	-
159	457983.80	1316960.36	Картометрический	1.00	-
160	457985.13	1316961.63	Картометрический	1.00	-
161	457985.92	1316960.62	Картометрический	1.00	-
162	458004.25	1316979.57	Картометрический	1.00	-
163	458050.04	1317022.08	Картометрический	1.00	-
164	458055.78	1317026.89	Картометрический	1.00	-
165	458075.82	1317043.89	Картометрический	1.00	-
166	458124.84	1317081.74	Картометрический	1.00	-
167	458160.12	1317114.36	Картометрический	1.00	-
168	458163.10	1317114.70	Картометрический	1.00	-
169	458170.10	1317121.93	Картометрический	1.00	-
170	458170.55	1317125.56	Картометрический	1.00	-
171	458196.70	1317152.03	Картометрический	1.00	-
172	458215.60	1317172.03	Картометрический	1.00	-
173	458220.80	1317176.75	Картометрический	1.00	-
174	458240.26	1317195.57	Картометрический	1.00	-
175	458264.37	1317218.98	Картометрический	1.00	-
176	458289.05	1317241.78	Картометрический	1.00	-

1	2	3	4	5	6
177	458299.07	1317250.39	Картометрический	1.00	-
178	458302.54	1317253.71	Картометрический	1.00	-
179	458314.61	1317263.54	Картометрический	1.00	-
180	458342.00	1317285.21	Картометрический	1.00	-
181	458388.65	1317317.29	Картометрический	1.00	-
182	458437.29	1317355.98	Картометрический	1.00	-
183	458505.81	1317412.11	Картометрический	1.00	-
184	458554.03	1317454.15	Картометрический	1.00	-
185	458559.57	1317459.28	Картометрический	1.00	-
186	458570.14	1317463.58	Картометрический	1.00	-
187	458593.42	1317485.48	Картометрический	1.00	-
188	458593.87	1317491.02	Картометрический	1.00	-
189	458647.05	1317537.42	Картометрический	1.00	-
190	458683.35	1317570.23	Картометрический	1.00	-
191	458740.78	1317623.40	Картометрический	1.00	-
192	458757.04	1317639.70	Картометрический	1.00	-
193	458801.91	1317679.68	Картометрический	1.00	-
194	458853.81	1317724.64	Картометрический	1.00	-
195	458841.42	1317738.85	Картометрический	1.00	-
196	458790.99	1317694.45	Картометрический	1.00	-
197	458738.62	1317646.68	Картометрический	1.00	-
198	458633.98	1317550.24	Картометрический	1.00	-
199	458568.78	1317492.36	Картометрический	1.00	-
200	458539.71	1317461.20	Картометрический	1.00	-
201	458495.01	1317422.72	Картометрический	1.00	-
202	458428.13	1317367.92	Картометрический	1.00	-
203	458379.21	1317328.59	Картометрический	1.00	-
204	458334.99	1317293.18	Картометрический	1.00	-
205	458331.83	1317293.84	Картометрический	1.00	-
206	458328.38	1317297.43	Картометрический	1.00	-
207	458320.20	1317291.61	Картометрический	1.00	-
208	458320.43	1317281.71	Картометрический	1.00	-
209	458295.34	1317261.86	Картометрический	1.00	-
210	458282.77	1317249.43	Картометрический	1.00	-
211	458257.61	1317226.55	Картометрический	1.00	-
212	458232.22	1317202.00	Картометрический	1.00	-
213	458209.76	1317179.97	Картометрический	1.00	-
214	458149.90	1317120.32	Картометрический	1.00	-
215	458122.30	1317092.81	Картометрический	1.00	-
216	458071.16	1317053.89	Картометрический	1.00	-
217	458068.29	1317053.44	Картометрический	1.00	-
218	458055.05	1317041.33	Картометрический	1.00	-
219	458055.35	1317040.17	Картометрический	1.00	-
220	458046.98	1317032.98	Картометрический	1.00	-
221	458021.73	1317010.03	Картометрический	1.00	-
222	457980.48	1316970.18	Картометрический	1.00	-
223	457969.78	1316958.21	Картометрический	1.00	-
224	457922.90	1316899.35	Картометрический	1.00	-

1	2	3	4	5	6
225	457909.69	1316884.88	Картометрический	1.00	-
226	457900.91	1316876.79	Картометрический	1.00	-
227	457868.2	1316859.09	Картометрический	1.00	-
228	457791.53	1316826.50	Картометрический	1.00	-
229	457761.39	1316814.11	Картометрический	1.00	-
230	457735.94	1316802.91	Картометрический	1.00	-
231	457704.70	1316788.03	Картометрический	1.00	-
232	457686.31	1316776.94	Картометрический	1.00	-
233	457663.98	1316757.91	Картометрический	1.00	-
234	457657.84	1316752.09	Картометрический	1.00	-
235	457634.00	1316721.84	Картометрический	1.00	-
236	457602.42	1316681.71	Картометрический	1.00	-
237	457563.58	1316630.95	Картометрический	1.00	-
238	457523.39	1316575.49	Картометрический	1.00	-
239	457519.61	1316574.83	Картометрический	1.00	-
240	457513.46	1316565.91	Картометрический	1.00	-
241	457513.45	1316562.01	Картометрический	1.00	-
242	457480.31	1316516.76	Картометрический	1.00	-
243	457467.35	1316504.98	Картометрический	1.00	-
244	457458.33	1316492.10	Картометрический	1.00	-
245	457456.71	1316487.28	Картометрический	1.00	-
246	457457.12	1316482.53	Картометрический	1.00	-
132	457462.31	1316477.98	Картометрический	1.00	-
247	456596.31	1316121.38	Картометрический	1.00	-
248	456572.94	1316143.34	Картометрический	1.00	-
249	456559.11	1316147.31	Картометрический	1.00	-
250	456539.97	1316146.35	Картометрический	1.00	-
251	456538.14	1316150.23	Картометрический	1.00	-
252	456529.48	1316151.28	Картометрический	1.00	-
253	456521.53	1316154.38	Картометрический	1.00	-
254	456518.43	1316156.45	Картометрический	1.00	-
255	456512.35	1316143.19	Картометрический	1.00	-
256	456511.13	1316099.28	Картометрический	1.00	-
257	456519.36	1316083.42	Картометрический	1.00	-
247	456596.31	1316121.38	Картометрический	1.00	-
258	456202.37	1317175.36	Картометрический	1.00	-
259	456124.44	1317315.38	Картометрический	1.00	-
260	455934.37	1317181.81	Картометрический	1.00	-
261	455915.00	1317165.20	Картометрический	1.00	-
262	455989.42	1317029.83	Картометрический	1.00	-
263	456021.69	1317047.57	Картометрический	1.00	-
258	456202.37	1317175.36	Картометрический	1.00	-
264	455806.32	1316617.87	Картометрический	1.00	-
265	455822.66	1316667.05	Картометрический	1.00	-
266	455835.93	1316664.48	Картометрический	1.00	-

1	2	3	4	5	6
267	455887.12	1316756.74	Картометрический	1.00	-
268	455892.26	1316764.2	Картометрический	1.00	-
269	455867.42	1316760.13	Картометрический	1.00	-
270	455854.45	1316761.45	Картометрический	1.00	-
271	455837.51	1316768.15	Картометрический	1.00	-
272	455725.88	1316828.82	Картометрический	1.00	-
273	455709.85	1316836.69	Картометрический	1.00	-
274	455614.04	1316876.00	Картометрический	1.00	-
275	455593.36	1316870.66	Картометрический	1.00	-
276	455548.65	1316892.38	Картометрический	1.00	-
277	455532.80	1316902.55	Картометрический	1.00	-
278	455422.68	1316868.61	Картометрический	1.00	-
279	455396.28	1316815.81	Картометрический	1.00	-
280	455395.69	1316814.59	Картометрический	1.00	-
281	455430.33	1316790.01	Картометрический	1.00	-
282	455587.42	1316717.71	Картометрический	1.00	-
283	455575.78	1316700.40	Картометрический	1.00	-
284	455621.54	1316683.08	Картометрический	1.00	-
264	455806.32	1316617.87	Картометрический	1.00	-

3. Сведения о характерных точках части (частей) границы объекта

Обозначение характерных точек части границы	Координаты, м		Метод определения координат характерной точки	Средняя квадратическая погрешность положения характерной точки (Mt), м	Описание обозначения точки на местности (при наличии)
	X	Y			
1	2	3	4	5	6
Часть №					
-	-	-	-	-	-



Используемые условные знаки и обозначения:

- границы территориальной зоны
- границы муниципального образования
- 1 характерная точка границ территориальной зоны

Масштаб 1:5000

Заместитель руководителя ЕУНО «Нормативно-проектный центр»
 Подпись:  А.В. Ромашов Дата « 14 » февраля 2020 г.
 Место для оттиска печати (при наличии) лица, составившего описание местоположения границ объекта



ОПИСАНИЕ МЕСТОПОЛОЖЕНИЯ ГРАНИЦ

Зона сельскохозяйственного использования в границах населенных пунктов - СХ1

(наименование объекта, местоположение границ которого описано
(далее - объект)

Раздел 1

Сведения об объекте		
№ п/п	Характеристики объекта	Описание характеристик
1	2	3
1	Местоположение объекта	Воронежская область, Лискинский муниципальный район, Давыдовское городское поселение, рабочий посёлок Давыдовка
2	Площадь объекта \pm величина погрешности определения площади ($P \pm \Delta P$)	682251 \pm 2891 м ²
3	Иные характеристики объекта	-

Раздел 2

Сведения о местоположении границ объекта					
1. Система координат: МСК - 36, зона 1					
2. Сведения о характерных точках границ объекта					
Обозначение характерных точек границ	Координаты, м		Метод определения координат характерной точки	Средняя квадратическая погрешность положения характерной точки (Mt), м	Описание обозначения точки на местности (при наличии)
	X	Y			
1	2	3	4	5	6
1	457670.00	1313427.45	Картометрический	1.00	-
2	457671.21	1313446.84	Картометрический	1.00	-
3	457675.93	1313468.67	Картометрический	1.00	-
4	457686.10	1313503.41	Картометрический	1.00	-
5	457689.42	1313533.44	Картометрический	1.00	-
6	457682.27	1313548.26	Картометрический	1.00	-
7	457602.74	1313648.43	Картометрический	1.00	-
8	457583.79	1313695.96	Картометрический	1.00	-
9	457570.34	1313741.52	Картометрический	1.00	-
10	457570.81	1313770.20	Картометрический	1.00	-
11	457577.91	1313825.64	Картометрический	1.00	-
12	457552.49	1313941.14	Картометрический	1.00	-
13	457544.33	1313972.72	Картометрический	1.00	-
14	457538.13	1314009.48	Картометрический	1.00	-
15	457541.96	1314044.37	Картометрический	1.00	-
16	457546.74	1314131.51	Картометрический	1.00	-
17	457551.67	1314226.89	Картометрический	1.00	-
18	457565.94	1314326.21	Картометрический	1.00	-
19	457565.12	1314345.58	Картометрический	1.00	-
20	457535.63	1314367.19	Картометрический	1.00	-
21	457538.82	1314445.33	Картометрический	1.00	-
22	457549.85	1314511.62	Картометрический	1.00	-
23	457577.19	1314563.64	Картометрический	1.00	-
24	457642.97	1314657.70	Картометрический	1.00	-
25	457678.02	1314735.51	Картометрический	1.00	-
26	457713.71	1314787.78	Картометрический	1.00	-
27	457729.48	1314800.13	Картометрический	1.00	-
28	457752.86	1314813.20	Картометрический	1.00	-
29	457648.64	1314908.18	Картометрический	1.00	-
30	457566.77	1314982.29	Картометрический	1.00	-
31	457541.41	1314989.67	Картометрический	1.00	-
32	457541.07	1314995.55	Картометрический	1.00	-
33	457544.90	1315001.37	Картометрический	1.00	-
34	457508.58	1315030.35	Картометрический	1.00	-

1	2	3	4	5	6
35	457469.07	1315056.82	Картометрический	1.00	-
36	457412.57	1315102.30	Картометрический	1.00	-
37	457386.56	1315055.44	Картометрический	1.00	-
38	457403.81	1315046.00	Картометрический	1.00	-
39	457481.78	1315001.40	Картометрический	1.00	-
40	457515.70	1314989.33	Картометрический	1.00	-
41	457557.67	1314952.53	Картометрический	1.00	-
42	457628.40	1314892.73	Картометрический	1.00	-
43	457718.67	1314813.38	Картометрический	1.00	-
44	457699.12	1314796.13	Картометрический	1.00	-
45	457676.12	1314768.53	Картометрический	1.00	-
46	457665.77	1314738.05	Картометрический	1.00	-
47	457618.05	1314671.93	Картометрический	1.00	-
48	457547.90	1314550.60	Картометрический	1.00	-
49	457540.42	1314528.18	Картометрический	1.00	-
50	457524.02	1314495.54	Картометрический	1.00	-
51	457512.82	1314458.60	Картометрический	1.00	-
52	457525.64	1314033.42	Картометрический	1.00	-
53	457551.73	1313912.09	Картометрический	1.00	-
54	457474.37	1313891.27	Картометрический	1.00	-
55	457501.31	1313783.53	Картометрический	1.00	-
56	457551.98	1313637.68	Картометрический	1.00	-
57	457593.07	1313638.41	Картометрический	1.00	-
58	457667.65	1313539.02	Картометрический	1.00	-
59	457678.13	1313514.34	Картометрический	1.00	-
60	457668.61	1313489.95	Картометрический	1.00	-
61	457655.76	1313461.13	Картометрический	1.00	-
62	457634.46	1313436.94	Картометрический	1.00	-
1	457670.00	1313427.45	Картометрический	1.00	-
63	458742.18	1316784.44	Картометрический	1.00	-
64	458786.62	1316811.51	Картометрический	1.00	-
65	458819.68	1316836.29	Картометрический	1.00	-
66	458866.56	1316847.11	Картометрический	1.00	-
67	458910.65	1316864.03	Картометрический	1.00	-
68	458931.25	1316882.62	Картометрический	1.00	-
69	458965.19	1316921.81	Картометрический	1.00	-
70	458989.03	1316962.21	Картометрический	1.00	-
71	459000.34	1317017.15	Картометрический	1.00	-
72	459011.25	1317073.72	Картометрический	1.00	-
73	459015.69	1317107.25	Картометрический	1.00	-
74	459005.19	1317156.94	Картометрический	1.00	-
75	458978.12	1317207.44	Картометрический	1.00	-
76	458921.99	1317265.23	Картометрический	1.00	-
77	458854.00	1317289.80	Картометрический	1.00	-
78	458779.68	1317323.38	Картометрический	1.00	-
79	458755.52	1317330.39	Картометрический	1.00	-
80	458724.97	1317334.86	Картометрический	1.00	-

1	2	3	4	5	6
81	458673.09	1317339.72	Картометрический	1.00	-
82	458632.85	1317334.55	Картометрический	1.00	-
83	458595.71	1317327.35	Картометрический	1.00	-
84	458536.97	1317298.86	Картометрический	1.00	-
85	458502.31	1317267.10	Картометрический	1.00	-
86	458491.61	1317252.29	Картометрический	1.00	-
87	458438.28	1317215.60	Картометрический	1.00	-
88	458411.56	1317186.91	Картометрический	1.00	-
89	458377.84	1317138.36	Картометрический	1.00	-
90	458407.10	1317061.05	Картометрический	1.00	-
91	458469.54	1316917.90	Картометрический	1.00	-
92	458480.00	1316906.96	Картометрический	1.00	-
93	458496.54	1316888.43	Картометрический	1.00	-
94	458501.80	1316856.72	Картометрический	1.00	-
95	458543.81	1316834.14	Картометрический	1.00	-
96	458599.96	1316812.72	Картометрический	1.00	-
97	458659.76	1316791.31	Картометрический	1.00	-
98	458693.69	1316781.62	Картометрический	1.00	-
63	458742.18	1316784.44	Картометрический	1.00	-
99	458997.80	1315910.30	Картометрический	1.00	-
100	458854.00	1316069.70	Картометрический	1.00	-
101	458634.60	1316311.90	Картометрический	1.00	-
102	458529.30	1316384.20	Картометрический	1.00	-
103	458446.77	1316448.31	Картометрический	1.00	-
104	458350.38	1316469.27	Картометрический	1.00	-
105	458238.52	1316520.02	Картометрический	1.00	-
106	458094.70	1316518.50	Картометрический	1.00	-
107	457979.02	1316526.34	Картометрический	1.00	-
108	457875.04	1316525.46	Картометрический	1.00	-
109	457853.17	1316505.25	Картометрический	1.00	-
110	457794.08	1316485.90	Картометрический	1.00	-
111	457730.65	1316465.13	Картометрический	1.00	-
112	457663.57	1316455.02	Картометрический	1.00	-
113	457631.18	1316450.14	Картометрический	1.00	-
114	457576.54	1316454.38	Картометрический	1.00	-
115	457564.61	1316458.00	Картометрический	1.00	-
116	457472.32	1316482.10	Картометрический	1.00	-
117	457467.79	1316478.57	Картометрический	1.00	-
118	457454.23	1316458.27	Картометрический	1.00	-
119	457514.09	1316444.55	Картометрический	1.00	-
120	457654.02	1316432.71	Картометрический	1.00	-
121	457702.35	1316431.34	Картометрический	1.00	-
122	457723.92	1316436.79	Картометрический	1.00	-
123	457746.95	1316442.54	Картометрический	1.00	-
124	457790.06	1316462.84	Картометрический	1.00	-
125	457819.74	1316471.28	Картометрический	1.00	-
126	457844.38	1316475.83	Картометрический	1.00	-

1	2	3	4	5	6
127	457893.74	1316476.99	Картометрический	1.00	-
128	457894.70	1316476.72	Картометрический	1.00	-
129	458021.83	1316456.43	Картометрический	1.00	-
130	458072.13	1316468.50	Картометрический	1.00	-
131	458228.37	1316487.88	Картометрический	1.00	-
132	458254.82	1316474.54	Картометрический	1.00	-
133	458342.88	1316434.72	Картометрический	1.00	-
134	458433.67	1316412.29	Картометрический	1.00	-
135	458494.46	1316372.27	Картометрический	1.00	-
136	458619.20	1316263.15	Картометрический	1.00	-
137	458868.58	1315987.66	Картометрический	1.00	-
138	458914.70	1315904.90	Картометрический	1.00	-
99	458997.80	1315910.30	Картометрический	1.00	-
139	457438.79	1316468.47	Картометрический	1.00	-
140	457444.13	1316471.10	Картометрический	1.00	-
141	457456.71	1316487.28	Картометрический	1.00	-
142	457421.89	1316511.05	Картометрический	1.00	-
143	457411.16	1316513.79	Картометрический	1.00	-
144	457365.08	1316554.74	Картометрический	1.00	-
145	457343.23	1316579.71	Картометрический	1.00	-
146	457323.48	1316601.59	Картометрический	1.00	-
147	457315.86	1316613.18	Картометрический	1.00	-
148	457303.47	1316624.07	Картометрический	1.00	-
149	457224.49	1316714.30	Картометрический	1.00	-
150	457186.18	1316778.77	Картометрический	1.00	-
151	457197.34	1316921.71	Картометрический	1.00	-
152	457195.44	1316922.01	Картометрический	1.00	-
153	457193.56	1316923.01	Картометрический	1.00	-
154	457190.05	1316925.52	Картометрический	1.00	-
155	457185.15	1316931.09	Картометрический	1.00	-
156	457143.22	1317023.89	Картометрический	1.00	-
157	457111.43	1317014.27	Картометрический	1.00	-
158	457131.60	1316927.20	Картометрический	1.00	-
159	457035.07	1316905.52	Картометрический	1.00	-
160	457006.62	1316860.24	Картометрический	1.00	-
161	456970.39	1316871.34	Картометрический	1.00	-
162	456949.41	1316868.12	Картометрический	1.00	-
163	456929.04	1316859.66	Картометрический	1.00	-
164	457023.62	1316829.14	Картометрический	1.00	-
165	457098.80	1316800.34	Картометрический	1.00	-
166	457129.37	1316776.86	Картометрический	1.00	-
167	457340.16	1316532.72	Картометрический	1.00	-
168	457353.06	1316519.13	Картометрический	1.00	-
169	457368.09	1316507.32	Картометрический	1.00	-
170	457399.22	1316490.21	Картометрический	1.00	-
139	457438.79	1316468.47	Картометрический	1.00	-

1	2	3	4	5	6
171	457981.55	1317500.51	Картометрический	1.00	-
172	457982.06	1317555.73	Картометрический	1.00	-
173	457965.61	1317647.25	Картометрический	1.00	-
174	457931.84	1317734.20	Картометрический	1.00	-
175	457894.30	1317808.90	Картометрический	1.00	-
176	457833.59	1317827.45	Картометрический	1.00	-
177	457777.00	1317823.40	Картометрический	1.00	-
178	457712.01	1317801.80	Картометрический	1.00	-
179	457635.59	1317770.65	Картометрический	1.00	-
180	457520.48	1317714.99	Картометрический	1.00	-
181	457472.63	1317678.40	Картометрический	1.00	-
182	457372.04	1317603.39	Картометрический	1.00	-
183	457303.10	1317569.79	Картометрический	1.00	-
184	457322.26	1317490.40	Картометрический	1.00	-
185	457336.76	1317353.77	Картометрический	1.00	-
186	457358.11	1317252.10	Картометрический	1.00	-
187	457386.75	1317165.88	Картометрический	1.00	-
188	457431.69	1317180.72	Картометрический	1.00	-
189	457451.59	1317247.64	Картометрический	1.00	-
190	457606.56	1317322.63	Картометрический	1.00	-
191	457884.85	1317449.29	Картометрический	1.00	-
171	457981.55	1317500.51	Картометрический	1.00	-

3. Сведения о характерных точках части (частей) границы объекта

Обозначение характерных точек части границы	Координаты, м		Метод определения координат характерной точки	Средняя квадратическая погрешность положения характерной точки (Mt), м	Описание обозначения точки на местности (при наличии)
	X	Y			
1	2	3	4	5	6
Часть №					
-	-	-	-	-	-

ОПИСАНИЕ МЕСТОПОЛОЖЕНИЯ ГРАНИЦ

Зона сельскохозяйственного производства – СХ2

(наименование объекта, местоположение границ которого описано
(далее - объект)

Раздел 1

Сведения об объекте		
№ п/п	Характеристики объекта	Описание характеристик
1	2	3
1	Местоположение объекта	Воронежская область, Лискинский муниципальный район, Давыдовское городское поселение, рабочий посёлок Давыдовка
2	Площадь объекта \pm величина погрешности определения площади ($P \pm \Delta P$)	216609 \pm 8145 м ²
3	Иные характеристики объекта	-

Раздел 2

Сведения о местоположении границ объекта					
1. Система координат: МСК - 36, зона 1					
2. Сведения о характерных точках границ объекта					
Обозначение характерных точек границ	Координаты, м		Метод определения координат характерной точки	Средняя квадратическая погрешность положения характерной точки (Mt), м	Описание обозначения точки на местности (при наличии)
	X	Y			
1	2	3	4	5	6
1	457021.03	1312834.75	Картометрический	1.00	-
2	457086.61	1312889.71	Картометрический	1.00	-
3	457068.78	1313081.11	Картометрический	1.00	-
4	457196.05	1313109.11	Картометрический	1.00	-
5	457197.73	1313115.06	Картометрический	1.00	-
6	457178.83	1313111.93	Картометрический	1.00	-
7	457126.62	1313111.52	Картометрический	1.00	-
8	457111.77	1313109.89	Картометрический	1.00	-
9	457079.92	1313099.91	Картометрический	1.00	-
10	457051.13	1313080.70	Картометрический	1.00	-
11	457043.14	1313079.29	Картометрический	1.00	-
12	456964.81	1313065.29	Картометрический	5.00	-
13	456937.25	1313058.99	Картометрический	5.00	-
14	456904.89	1313052.38	Картометрический	5.00	-
15	456882.39	1313047.83	Картометрический	5.00	-
16	456865.62	1313046.34	Картометрический	5.00	-
17	456858.54	1313044.65	Картометрический	5.00	-
18	456848.10	1313044.42	Картометрический	5.00	-
19	456910.75	1312980.99	Картометрический	5.00	-
1	457021.03	1312834.75	Картометрический	1.00	-
20	457407.34	1316965.12	Картометрический	1.00	-
21	457391.30	1317050.38	Картометрический	1.00	-
22	457340.29	1317138.96	Картометрический	1.00	-
23	457386.75	1317165.88	Картометрический	1.00	-
24	457358.11	1317252.10	Картометрический	1.00	-
25	457336.76	1317353.77	Картометрический	1.00	-
26	457322.26	1317490.40	Картометрический	1.00	-
27	457303.10	1317569.79	Картометрический	1.00	-
28	457207.76	1317527.89	Картометрический	1.00	-
29	457128.27	1317485.87	Картометрический	1.00	-
30	457026.73	1317451.94	Картометрический	1.00	-
31	456986.71	1317300.72	Картометрический	1.00	-
32	457070.74	1317146.69	Картометрический	1.00	-

1	2	3	4	5	6
33	456970.55	1317116.68	Картометрический	1.00	-
34	456966.38	1317085.64	Картометрический	1.00	-
35	457035.07	1316905.52	Картометрический	1.00	-
36	457131.60	1316927.20	Картометрический	1.00	-
37	457111.43	1317014.27	Картометрический	1.00	-
38	457143.22	1317023.89	Картометрический	1.00	-
39	457151.57	1317026.67	Картометрический	1.00	-
40	457284.35	1317057.12	Картометрический	1.00	-
41	457290.06	1317025.36	Картометрический	1.00	-
42	457282.31	1317022.74	Картометрический	1.00	-
43	457306.92	1316950.25	Картометрический	1.00	-
44	457302.52	1316948.59	Картометрический	1.00	-
45	457305.70	1316941.02	Картометрический	1.00	-
46	457306.72	1316941.36	Картометрический	1.00	-
47	457397.24	1316972.31	Картометрический	1.00	-
48	457398.36	1316969.51	Картометрический	1.00	-
49	457397.33	1316969.16	Картометрический	1.00	-
50	457399.72	1316962.68	Картометрический	1.00	-
20	457407.34	1316965.12	Картометрический	1.00	-

3. Сведения о характерных точках части (частей) границы объекта

Обозначение характерных точек части границы	Координаты, м		Метод определения координат характерной точки	Средняя квадратическая погрешность положения характерной точки (Mt), м	Описание обозначения точки на местности (при наличии)
	X	Y			
1	2	3	4	5	6
Часть №					
-	-	-	-	-	-

Рисунок 4
Виды границ объектов



■ Границы объектов
 ■ Границы территории
 ■ Границы объектов

Масштаб: 1:1000

Министерство природных ресурсов и экологии
 Иркутской области
 Государственное учреждение
 «Иркутский областной центр по контролю за соблюдением законодательства в области охраны окружающей среды»

ОПИСАНИЕ МЕСТОПОЛОЖЕНИЯ ГРАНИЦ

Зона ритуальных объектов - СН1

(наименование объекта, местоположение границ которого описано
(далее - объект)

Раздел 1

Сведения об объекте		
№ п/п	Характеристики объекта	Описание характеристик
1	2	3
1	Местоположение объекта	Воронежская область, Лискинский муниципальный район, Давыдовское городское поселение, рабочий посёлок Давыдовка
2	Площадь объекта \pm величина погрешности определения площади ($P \pm \Delta P$)	36262 \pm 666 м ²
3	Иные характеристики объекта	-

Раздел 2



Сведения о местоположении границ объекта					
1. Система координат: МСК - 36, зона 1					
2. Сведения о характерных точках границ объекта					
Обозначение характерных точек границ	Координаты, м		Метод определения координат характерной точки	Средняя квадратическая погрешность положения характерной точки (Mt), м	Описание обозначения точки на местности (при наличии)
	X	Y			
1	2	3	4	5	6
1	458445.69	1317901.57	Картометрический	1.00	-
2	458391.72	1317989.66	Картометрический	1.00	-
3	458220.65	1317889.26	Картометрический	1.00	-
4	458270.07	1317798.4	Картометрический	1.00	-
1	458445.69	1317901.57	Картометрический	1.00	-
5	457310.34	1316929.90	Картометрический	1.00	-
6	457308.55	1316939.93	Картометрический	1.00	-
7	457307.21	1316939.66	Картометрический	1.00	-
8	457306.72	1316941.36	Картометрический	1.00	-
9	457305.70	1316941.02	Картометрический	1.00	-
10	457302.52	1316948.59	Картометрический	1.00	-
11	457306.92	1316950.25	Картометрический	1.00	-
12	457282.31	1317022.74	Картометрический	1.00	-
13	457290.06	1317025.36	Картометрический	1.00	-
14	457284.35	1317057.12	Картометрический	1.00	-
15	457151.57	1317026.67	Картометрический	1.00	-
16	457143.22	1317023.89	Картометрический	1.00	-
17	457185.15	1316931.09	Картометрический	1.00	-
18	457190.05	1316925.52	Картометрический	1.00	-
19	457193.56	1316923.01	Картометрический	1.00	-
20	457195.44	1316922.01	Картометрический	1.00	-
21	457197.34	1316921.71	Картометрический	1.00	-
5	457310.34	1316929.90	Картометрический	1.00	-
3. Сведения о характерных точках части (частей) границы объекта					
Обозначение характерных точек части границы	Координаты, м		Метод определения координат характерной точки	Средняя квадратическая погрешность положения характерной точки (Mt), м	Описание обозначения точки на местности (при наличии)
	X	Y			
1	2	3	4	5	6
Часть №					
-	-	-	-	-	-

План границ объекта




Масштаб 1:5000

Используемые условные знаки и обозначения :

- | | |
|---|---|
|  | границы территориальной зоны |
|  | характерная точка границ территориальной зоны |

Заместитель руководителя БУВО «Нормативно-проектный центр»

Подпись  А.В. Ромашов Дата « 14 » февраля 2020 г.

Место для оттиска печати (при наличии) лица, составившего описание местоположения границ объекта



Приложение №2
к правилам землепользования и застройки
Давыдовского городского поселения
Лискинского муниципального района
Воронежской области

**СВЕДЕНИЯ О ГРАНИЦАХ ТЕРРИТОРИАЛЬНЫХ ЗОН,
СОДЕРЖАЩИЕ ГРАФИЧЕСКОЕ ОПИСАНИЕ МЕСТОПОЛОЖЕНИЯ
ГРАНИЦ ТЕРРИТОРИАЛЬНЫХ ЗОН, ПЕРЕЧЕНЬ КООРДИНАТ
ХАРАКТЕРНЫХ ТОЧЕК ГРАНИЦ ТЕРРИТОРИАЛЬНЫХ ЗОН
СЕЛА ВОЗНЕСЕНОВКА**

ОПИСАНИЕ МЕСТОПОЛОЖЕНИЯ ГРАНИЦ

Зона застройки индивидуальными жилыми домами - Ж1

(наименование объекта, местоположение границ которого описано
(далее - объект)

Раздел 1

Сведения об объекте		
№ п/п	Характеристики объекта	Описание характеристик
1	2	3
1	Местоположение объекта	Воронежская область, Лискинский муниципальный район, Давыдовское городское поселение, село Вознесеновка
2	Площадь объекта \pm величина погрешности определения площади ($P \pm \Delta P$)	1581461+/-4401 м ²
3	Иные характеристики объекта	-

Сведения о местоположении границ объекта					
1. Система координат: МСК - 36, зона 1					
2. Сведения о характерных точках границ объекта					
Обозначение характерных точек границ	Координаты, м		Метод определения координат характерной точки	Средняя квадратическая погрешность положения характерной точки (Mt), м	Описание обозначения точки на местности (при наличии)
	X	Y			
1	2	3	4	5	6
1	460201.02	1316662.76	Картометрический	1.00	-
2	460229.20	1316699.63	Картометрический	1.00	-
3	460273.84	1316730.13	Картометрический	1.00	-
4	460308.04	1316785.92	Картометрический	1.00	-
5	460327.55	1316857.59	Картометрический	1.00	-
6	460336.65	1316928.24	Картометрический	1.00	-
7	460354.77	1316955.18	Картометрический	1.00	-
8	460303.58	1316970.26	Картометрический	1.00	-
9	460310.16	1316988.89	Картометрический	1.00	-
10	460396.19	1317093.64	Картометрический	1.00	-
11	460370.53	1317115.42	Картометрический	1.00	-
12	460314.53	1317134.96	Картометрический	1.00	-
13	460250.98	1317109.75	Картометрический	1.00	-
14	460239.52	1317094.92	Картометрический	1.00	-
15	460226.57	1317075.26	Картометрический	1.00	-
16	460147.38	1317132.79	Картометрический	1.00	-
17	460143.33	1317138.69	Картометрический	1.00	-
18	460110.26	1317182.66	Картометрический	1.00	-
19	459994.21	1317316.93	Картометрический	1.00	-
20	459969.74	1317340.25	Картометрический	1.00	-
21	459180.93	1317976.89	Картометрический	1.00	-
22	459145.49	1317999.41	Картометрический	1.00	-
23	459118.28	1317961.95	Картометрический	1.00	-
24	459105.62	1317946.87	Картометрический	1.00	-
25	459076.05	1317919.66	Картометрический	1.00	-
26	459047.07	1317893.01	Картометрический	1.00	-
27	459005.55	1317856.11	Картометрический	1.00	-
28	459002.07	1317853.02	Картометрический	1.00	-
29	458953.85	1317812.31	Картометрический	1.00	-
30	458914.17	1317777.57	Картометрический	1.00	-
31	458869.91	1317738.80	Картометрический	1.00	-
32	458853.81	1317724.64	Картометрический	1.00	-
33	458801.91	1317679.68	Картометрический	1.00	-
34	458757.04	1317639.70	Картометрический	1.00	-
35	458740.78	1317623.40	Картометрический	1.00	-
36	458683.35	1317570.23	Картометрический	1.00	-

1	2	3	4	5	6
37	458647.05	1317537.42	Картометрический	1.00	-
38	458593.87	1317491.02	Картометрический	1.00	-
39	458593.42	1317485.48	Картометрический	1.00	-
40	458570.14	1317463.58	Картометрический	1.00	-
41	458559.57	1317459.28	Картометрический	1.00	-
42	458554.03	1317454.15	Картометрический	1.00	-
43	458505.81	1317412.11	Картометрический	1.00	-
44	458437.29	1317355.98	Картометрический	1.00	-
45	458388.65	1317317.29	Картометрический	1.00	-
46	458342.00	1317285.21	Картометрический	1.00	-
47	458314.61	1317263.54	Картометрический	1.00	-
48	458302.54	1317253.71	Картометрический	1.00	-
49	458299.07	1317250.39	Картометрический	1.00	-
50	458318.53	1317216.90	Картометрический	1.00	-
51	458338.89	1317181.18	Картометрический	1.00	-
52	458351.93	1317163.68	Картометрический	1.00	-
53	458377.84	1317138.36	Картометрический	1.00	-
54	458411.56	1317186.91	Картометрический	1.00	-
55	458438.28	1317215.60	Картометрический	1.00	-
56	458491.61	1317252.29	Картометрический	1.00	-
57	458502.31	1317267.10	Картометрический	1.00	-
58	458536.97	1317298.86	Картометрический	1.00	-
59	458595.71	1317327.35	Картометрический	1.00	-
60	458632.85	1317334.55	Картометрический	1.00	-
61	458673.09	1317339.72	Картометрический	1.00	-
62	458724.97	1317334.86	Картометрический	1.00	-
63	458755.52	1317330.39	Картометрический	1.00	-
64	458779.68	1317323.38	Картометрический	1.00	-
65	458854.00	1317289.80	Картометрический	1.00	-
66	458921.99	1317265.23	Картометрический	1.00	-
67	458978.12	1317207.44	Картометрический	1.00	-
68	459005.19	1317156.94	Картометрический	1.00	-
69	459015.69	1317107.25	Картометрический	1.00	-
70	459011.25	1317073.72	Картометрический	1.00	-
71	459000.34	1317017.15	Картометрический	1.00	-
72	458989.03	1316962.21	Картометрический	1.00	-
73	458965.19	1316921.81	Картометрический	1.00	-
74	458931.25	1316882.62	Картометрический	1.00	-
75	458910.65	1316864.03	Картометрический	1.00	-
76	458866.56	1316847.11	Картометрический	1.00	-
77	458819.68	1316836.29	Картометрический	1.00	-
78	458786.62	1316811.51	Картометрический	1.00	-
79	458742.18	1316784.44	Картометрический	1.00	-
80	458693.69	1316781.62	Картометрический	1.00	-
81	458659.76	1316791.31	Картометрический	1.00	-
82	458599.96	1316812.72	Картометрический	1.00	-
83	458543.81	1316834.14	Картометрический	1.00	-
84	458501.80	1316856.72	Картометрический	1.00	-

1	2	3	4	5	6
85	458485.47	1316838.65	Картометрический	1.00	-
86	458490.14	1316831.32	Картометрический	1.00	-
87	458485.12	1316828.00	Картометрический	1.00	-
88	458481.94	1316832.26	Картометрический	1.00	-
89	458480.05	1316831.08	Картометрический	1.00	-
90	458456.90	1316820.76	Картометрический	1.00	-
91	458442.50	1316764.50	Картометрический	1.00	-
92	458477.85	1316725.28	Картометрический	1.00	-
93	458589.80	1316636.80	Картометрический	1.00	-
94	458646.70	1316529.20	Картометрический	1.00	-
95	458766.31	1316491.17	Картометрический	1.00	-
96	458849.44	1316450.37	Картометрический	1.00	-
97	458907.31	1316430.51	Картометрический	1.00	-
98	458961.11	1316433.97	Картометрический	1.00	-
99	459001.10	1316401.50	Картометрический	1.00	-
100	459055.93	1316367.67	Картометрический	1.00	-
101	459056.24	1316367.47	Картометрический	1.00	-
102	459109.13	1316379.98	Картометрический	1.00	-
103	459140.34	1316372.32	Картометрический	1.00	-
104	459151.90	1316410.37	Картометрический	1.00	-
105	459180.52	1316442.96	Картометрический	1.00	-
106	459180.42	1316443.02	Картометрический	1.00	-
107	459180.51	1316443.12	Картометрический	1.00	-
108	459220.67	1316436.49	Картометрический	1.00	-
109	459270.62	1316438.67	Картометрический	1.00	-
110	459348.44	1316467.72	Картометрический	1.00	-
111	459421.94	1316522.08	Картометрический	1.00	-
112	459467.11	1316502.30	Картометрический	1.00	-
113	459559.63	1316560.09	Картометрический	1.00	-
114	459585.30	1316563.60	Картометрический	1.00	-
115	459604.57	1316576.67	Картометрический	1.00	-
116	459645.31	1316613.85	Картометрический	1.00	-
117	459836.78	1316687.16	Картометрический	1.00	-
118	459881.23	1316695.74	Картометрический	1.00	-
119	460026.46	1316653.96	Картометрический	1.00	-
120	460106.85	1316655.50	Картометрический	1.00	-
1	460201.02	1316662.76	Картометрический	1.00	-
121	459673.12	1316964.05	Картометрический	1.00	-
122	459656.97	1317011.33	Картометрический	1.00	-
123	459664.43	1317019.67	Картометрический	1.00	-
124	459656.99	1317042.46	Картометрический	1.00	-
125	459698.02	1317058.76	Картометрический	1.00	-
126	459695.37	1317127.67	Картометрический	1.00	-
127	459663.33	1317124.24	Картометрический	1.00	-
128	459659.29	1317155.57	Картометрический	1.00	-
129	459654.18	1317195.19	Картометрический	1.00	-
130	459629.57	1317186.60	Картометрический	1.00	-

1	2	3	4	5	6
131	459592.09	1317269.57	Картометрический	1.00	-
132	459576.93	1317280.73	Картометрический	1.00	-
133	459562.05	1317274.43	Картометрический	1.00	-
134	459557.19	1317279.99	Картометрический	1.00	-
135	459455.63	1317239.25	Картометрический	1.00	-
136	459440.18	1317215.21	Картометрический	1.00	-
137	459414.93	1317189.14	Картометрический	1.00	-
138	459438.36	1317135.85	Картометрический	1.00	-
139	459339.14	1317092.20	Картометрический	1.00	-
140	459329.82	1317086.83	Картометрический	1.00	-
141	459332.96	1317080.83	Картометрический	1.00	-
142	459360.52	1317028.18	Картометрический	1.00	-
143	459364.04	1317021.46	Картометрический	1.00	-
144	459371.68	1317024.57	Картометрический	1.00	-
145	459399.30	1317035.80	Картометрический	1.00	-
146	459442.86	1317056.70	Картометрический	1.00	-
147	459459.92	1317063.59	Картометрический	1.00	-
148	459469.97	1317038.29	Картометрический	1.00	-
149	459472.20	1316975.09	Картометрический	1.00	-
150	459505.58	1316957.87	Картометрический	1.00	-
151	459509.77	1316956.73	Картометрический	1.00	-
152	459579.11	1316931.71	Картометрический	1.00	-
153	459604.43	1316932.81	Картометрический	1.00	-
154	459612.02	1316932.92	Картометрический	1.00	-
155	459620.62	1316933.20	Картометрический	1.00	-
156	459632.04	1316936.26	Картометрический	1.00	-
157	459638.29	1316937.79	Картометрический	1.00	-
158	459648.19	1316946.96	Картометрический	1.00	-
159	459645.38	1316955.38	Картометрический	1.00	-
121	459673.12	1316964.05	Картометрический	1.00	-
160	459360.38	1316864.57	Картометрический	1.00	-
161	459357.31	1316875.47	Картометрический	1.00	-
162	459359.13	1316875.94	Картометрический	1.00	-
163	459352.54	1316896.85	Картометрический	1.00	-
164	459347.70	1316911.92	Картометрический	1.00	-
165	459347.70	1316911.92	Картометрический	1.00	-
166	459394.83	1316928.91	Картометрический	1.00	-
167	459364.16	1316987.19	Картометрический	1.00	-
168	459347.30	1316985.40	Картометрический	1.00	-
169	459340.58	1317009.33	Картометрический	1.00	-
170	459302.20	1316999.34	Картометрический	1.00	-
171	459305.76	1316990.31	Картометрический	1.00	-
172	459228.68	1316980.93	Картометрический	1.00	-
173	459230.54	1316941.18	Картометрический	1.00	-
174	459229.79	1316920.42	Картометрический	1.00	-
175	459234.97	1316913.60	Картометрический	1.00	-
176	459242.63	1316908.13	Картометрический	1.00	-

1	2	3	4	5	6
177	459265.12	1316835.92	Картометрический	1.00	-
178	459351.02	1316861.97	Картометрический	1.00	-
160	459360.38	1316864.57	Картометрический	1.00	-
3. Сведения о характерных точках части (частей) границы объекта					
Обозначение характерных точек части границы	Координаты, м		Метод определения координат характерной точки	Средняя квадратическая погрешность положения характерной точки (Mt), м	Описание обозначения точки на местности (при наличии)
	X	Y			
1	2	3	4	5	6
Часть №					
-	-	-	-	-	-




Масштаб 1:5000

Используемые условные знаки и обозначения:

- границы территориальной зоны
- границы муниципального образования
- 1 характерная точка границ территориальной зоны

Заместитель руководителя БУВО «Нормативно-проектный центр»

Подпись  А.В. Ромашов Дата « 14 » февраля 2020 г.

Место для отписки печати (при наличии) лица, составившего описание местоположения границ объекта



ОПИСАНИЕ МЕСТОПОЛОЖЕНИЯ ГРАНИЦ

Общественно-деловая зона - ОД

(наименование объекта, местоположение границ которого описано
(далее - объект)

Раздел 1

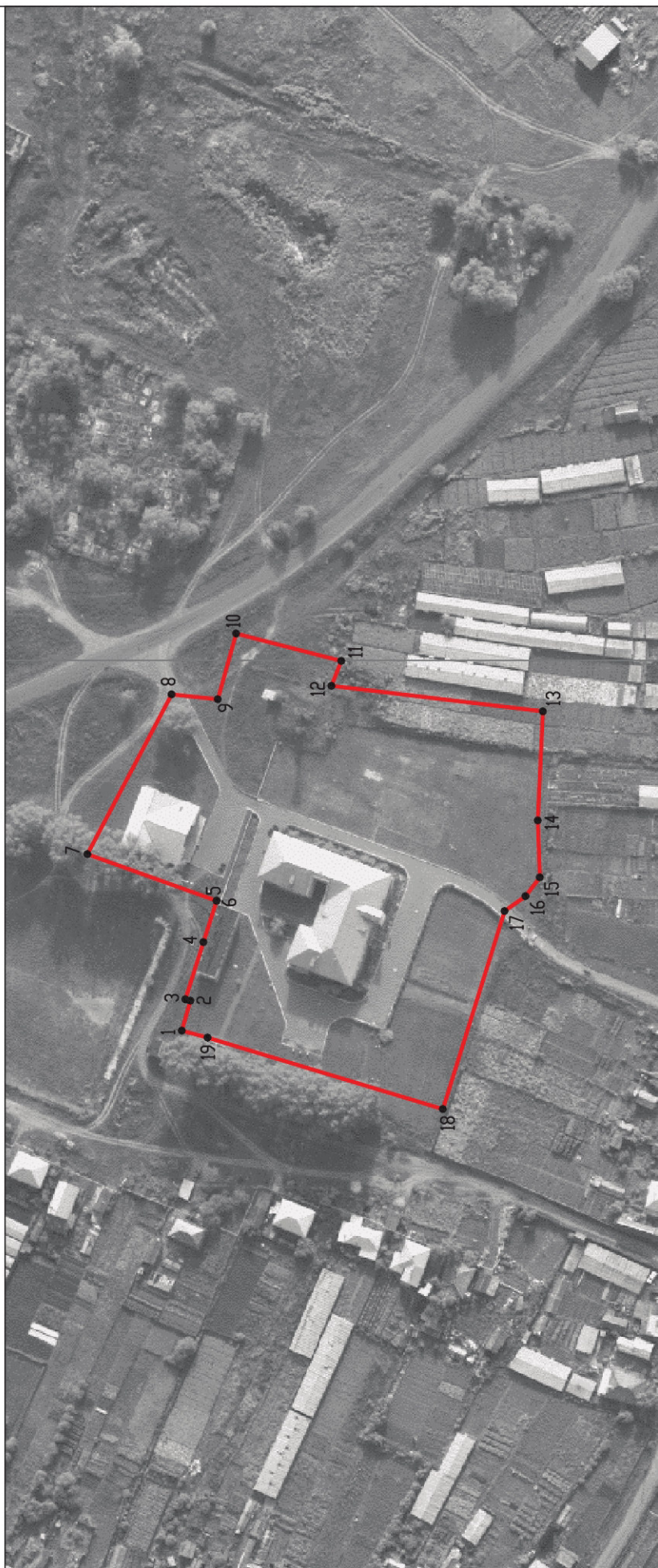
Сведения об объекте		
№ п/п	Характеристики объекта	Описание характеристик
1	2	3
1	Местоположение объекта	Воронежская область, Лискинский муниципальный район, Давыдовское городское поселение, село Вознесеновка
2	Площадь объекта \pm величина погрешности определения площади ($P \pm \Delta P$)	18174 \pm 472 м ²
3	Иные характеристики объекта	-

Раздел 2

Сведения о местоположении границ объекта					
1. Система координат: МСК - 36, зона 1					
2. Сведения о характерных точках границ объекта					
Обозначение характерных точек границ	Координаты, м		Метод определения координат характерной точки	Средняя квадратическая погрешность положения характерной точки (Mt), м	Описание обозначения точки на местности (при наличии)
	X	Y			
1	2	3	4	5	6
1	459360.38	1316864.57	Картометрический	1.00	-
2	459357.31	1316875.47	Картометрический	1.00	-
3	459359.13	1316875.94	Картометрический	1.00	-
4	459352.54	1316896.85	Картометрический	1.00	-
5	459347.70	1316911.92	Картометрический	1.00	-
6	459347.70	1316911.92	Картометрический	1.00	-
7	459394.83	1316928.91	Картометрический	1.00	-
8	459364.16	1316987.19	Картометрический	1.00	-
9	459347.30	1316985.40	Картометрический	1.00	-
10	459340.58	1317009.33	Картометрический	1.00	-
11	459302.20	1316999.34	Картометрический	1.00	-
12	459305.76	1316990.31	Картометрический	1.00	-
13	459228.68	1316980.93	Картометрический	1.00	-
14	459230.54	1316941.18	Картометрический	1.00	-
15	459229.79	1316920.42	Картометрический	1.00	-
16	459234.97	1316913.60	Картометрический	1.00	-
17	459242.63	1316908.13	Картометрический	1.00	-
18	459265.12	1316835.92	Картометрический	1.00	-
19	459351.02	1316861.97	Картометрический	1.00	-
1	459360.38	1316864.57	Картометрический	1.00	-
3. Сведения о характерных точках части (частей) границы объекта					
Обозначение характерных точек части границы	Координаты, м		Метод определения координат характерной точки	Средняя квадратическая погрешность положения характерной точки (Mt), м	Описание обозначения точки на местности (при наличии)
	X	Y			
1	2	3	4	5	6
Часть №					
-	-	-	-	-	-

Раздел 4

План границ объекта



Масштаб 1:2000

Используемые условные знаки и обозначения:



границы территориальной зоны



характерная точка границ территориальной зоны



Заместитель руководителя БУВО «Нормативно-проектный центр»

Подпись А. В. Ромашов Дата « 14 » февраля 2020 г.

Место для оттиска печати (при наличии) лица, составившего описание местоположения границ объекта

ОПИСАНИЕ МЕСТОПОЛОЖЕНИЯ ГРАНИЦ

Зона сельскохозяйственного производства – СХ2

(наименование объекта, местоположение границ которого описано
(далее - объект)

Раздел 1

Сведения об объекте		
№ п/п	Характеристики объекта	Описание характеристик
1	2	3
1	Местоположение объекта	Воронежская область, Лискинский муниципальный район, Давыдовское городское поселение, село Вознесеновка
2	Площадь объекта \pm величина погрешности определения площади ($P \pm \Delta P$)	115763 \pm 1191 м ²
3	Иные характеристики объекта	-

Раздел 2

Сведения о местоположении границ объекта					
1. Система координат: МСК - 36, зона 1					
2. Сведения о характерных точках границ объекта					
Обозначение характерных точек границ	Координаты, м		Метод определения координат характерной точки	Средняя квадратическая погрешность положения характерной точки (Mt), м	Описание обозначения точки на местности (при наличии)
	X	Y			
1	2	3	4	5	6
1	460314.53	1317134.96	Картометрический	1.00	-
2	460259.64	1317177.99	Картометрический	1.00	-
3	460241.71	1317227.10	Картометрический	1.00	-
4	460236.47	1317299.18	Картометрический	1.00	-
5	460205.47	1317419.74	Картометрический	1.00	-
6	460117.10	1317386.60	Картометрический	1.00	-
7	459994.21	1317316.93	Картометрический	1.00	-
8	460110.26	1317182.66	Картометрический	1.00	-
9	460143.33	1317138.69	Картометрический	1.00	-
10	460147.38	1317132.79	Картометрический	1.00	-
11	460226.57	1317075.26	Картометрический	1.00	-
12	460239.52	1317094.92	Картометрический	1.00	-
13	460250.98	1317109.75	Картометрический	1.00	-
1	460314.53	1317134.96	Картометрический	1.00	-
14	459673.12	1316964.05	Картометрический	1.00	-
15	459656.97	1317011.33	Картометрический	1.00	-
16	459664.43	1317019.67	Картометрический	1.00	-
17	459656.99	1317042.46	Картометрический	1.00	-
18	459698.02	1317058.76	Картометрический	1.00	-
19	459695.37	1317127.67	Картометрический	1.00	-
20	459663.33	1317124.24	Картометрический	1.00	-
21	459659.29	1317155.57	Картометрический	1.00	-
22	459654.18	1317195.19	Картометрический	1.00	-
23	459629.57	1317186.60	Картометрический	1.00	-
24	459592.09	1317269.57	Картометрический	1.00	-
25	459576.93	1317280.73	Картометрический	1.00	-
26	459562.05	1317274.43	Картометрический	1.00	-
27	459557.19	1317279.99	Картометрический	1.00	-
28	459455.63	1317239.25	Картометрический	1.00	-
29	459440.18	1317215.21	Картометрический	1.00	-
30	459414.93	1317189.14	Картометрический	1.00	-
31	459438.36	1317135.85	Картометрический	1.00	-
32	459447.74	1317117.38	Картометрический	1.00	-

1	2	3	4	5	6
33	459460.16	1317106.73	Картометрический	1.00	-
34	459456.42	1317096.84	Картометрический	1.00	-
35	459459.92	1317063.59	Картометрический	1.00	-
36	459469.97	1317038.29	Картометрический	1.00	-
37	459472.20	1316975.09	Картометрический	1.00	-
38	459505.58	1316957.87	Картометрический	1.00	-
39	459509.77	1316956.73	Картометрический	1.00	-
40	459579.11	1316931.71	Картометрический	1.00	-
41	459604.43	1316932.81	Картометрический	1.00	-
42	459612.02	1316932.92	Картометрический	1.00	-
43	459620.62	1316933.20	Картометрический	1.00	-
44	459632.04	1316936.26	Картометрический	1.00	-
45	459638.29	1316937.79	Картометрический	1.00	-
46	459648.19	1316946.96	Картометрический	1.00	-
47	459645.38	1316955.38	Картометрический	1.00	-
14	459673.12	1316964.05	Картометрический	1.00	-

3. Сведения о характерных точках части (частей) границы объекта

Обозначение характерных точек части границы	Координаты, м		Метод определения координат характерной точки	Средняя квадратическая погрешность положения характерной точки (Mt), м	Описание обозначения точки на местности (при наличии)
	X	Y			
1	2	3	4	5	6
Часть №					
-	-	-	-	-	-




Раздел 4

План границ объекта




Масштаб 1:5000

Используемые условные знаки и обозначения:

- | | |
|---|---|
|  | границы территориальной зоны |
|  | границы муниципального образования |
|  | характерная точка границ территориальной зоны |

Заместитель руководителя БУВО «Нормативно-проектный центр»

Подпись  А.В. Ромашов Дата « 14 » февраля 2020 г.

Место для оттиска печати (при наличии) лица, составившего описание местоположения границ объекта



ОПИСАНИЕ МЕСТОПОЛОЖЕНИЯ ГРАНИЦ

Зона ритуальных объектов - СН1

(наименование объекта, местоположение границ которого описано
(далее - объект)

Раздел 1

Сведения об объекте		
№ п/п	Характеристики объекта	Описание характеристик
1	2	3
1	Местоположение объекта	Воронежская область, Лискинский муниципальный район, Давыдовское городское поселение, село Вознесеновка
2	Площадь объекта \pm величина погрешности определения площади ($P \pm \Delta P$)	8724 \pm 327 м ²
3	Иные характеристики объекта	-

Раздел 2

Сведения о местоположении границ объекта					
1. Система координат: МСК - 36, зона 1					
2. Сведения о характерных точках границ объекта					
Обозначение характерных точек границ	Координаты, м		Метод определения координат характерной точки	Средняя квадратическая погрешность положения характерной точки (Mt), м	Описание обозначения точки на местности (при наличии)
	X	Y			
1	2	3	4	5	6
1	459459.92	1317063.59	Картометрический	1.00	-
2	459456.42	1317096.84	Картометрический	1.00	-
3	459460.16	1317106.73	Картометрический	1.00	-
4	459447.74	1317117.38	Картометрический	1.00	-
5	459438.36	1317135.85	Картометрический	1.00	-
6	459339.14	1317092.20	Картометрический	1.00	-
7	459329.82	1317086.83	Картометрический	1.00	-
8	459332.96	1317080.83	Картометрический	1.00	-
9	459360.52	1317028.18	Картометрический	1.00	-
10	459364.04	1317021.46	Картометрический	1.00	-
11	459371.68	1317024.57	Картометрический	1.00	-
12	459399.30	1317035.80	Картометрический	1.00	-
13	459442.86	1317056.70	Картометрический	1.00	-
1	459459.92	1317063.59	Картометрический	1.00	-
3. Сведения о характерных точках части (частей) границы объекта					
Обозначение характерных точек части границы	Координаты, м		Метод определения координат характерной точки	Средняя квадратическая погрешность положения характерной точки (Mt), м	Описание обозначения точки на местности (при наличии)
	X	Y			
1	2	3	4	5	6
Часть №					
-	-	-	-	-	-

Приложение №3
к правилам землепользования и застройки
Давыдовского городского поселения
Лискинского муниципального района
Воронежской области

**СВЕДЕНИЯ О ГРАНИЦАХ ТЕРРИТОРИАЛЬНЫХ ЗОН,
СОДЕРЖАЩИЕ ГРАФИЧЕСКОЕ ОПИСАНИЕ МЕСТОПОЛОЖЕНИЯ
ГРАНИЦ ТЕРРИТОРИАЛЬНЫХ ЗОН, ПЕРЕЧЕНЬ КООРДИНАТ
ХАРАКТЕРНЫХ ТОЧЕК ГРАНИЦ ТЕРРИТОРИАЛЬНЫХ ЗОН,
РАСПОЛОЖЕННЫХ ЗА ГРАНИЦАМИ НАСЕЛЕННЫХ ПУНКТОВ НА
ТЕРРИТОРИИ ДАВЫДОВСКОГО ГОРОДСКОГО ПОСЕЛЕНИЯ**

ОПИСАНИЕ МЕСТОПОЛОЖЕНИЯ ГРАНИЦ

Зона улиц, дорог, инженерной и транспортной инфраструктуры - ИТ1

(наименование объекта, местоположение границ которого описано
(далее - объект)

Раздел 1

Сведения об объекте		
№ п/п	Характеристики объекта	Описание характеристик
1	2	3
1	Местоположение объекта	Воронежская область, Лискинский муниципальный район, Давыдовское городское поселение
2	Площадь объекта \pm величина погрешности определения площади ($P \pm \Delta P$)	45862 \pm 750 м ²
3	Иные характеристики объекта	-

Раздел 2

Сведения о местоположении границ объекта					
1. Система координат: МСК - 36, зона 1					
2. Сведения о характерных точках границ объекта					
Обозначение характерных точек границ	Координаты, м		Метод определения координат характерной точки	Средняя квадратическая погрешность положения характерной точки (Mt), м	Описание обозначения точки на местности (при наличии)
	X	Y			
1	2	3	4	5	6
1	460637.55	1316864.16	Картометрический	1.00	-
2	460646.01	1316864.15	Картометрический	1.00	-
3	460652.27	1316867.28	Картометрический	1.00	-
4	460653.34	1316869.31	Картометрический	1.00	-
5	460654.82	1316880.31	Картометрический	1.00	-
6	460655.22	1316881.82	Картометрический	1.00	-
7	460652.94	1316898.52	Картометрический	1.00	-
8	460649.24	1316903.53	Картометрический	1.00	-
9	460645.73	1316905.14	Картометрический	1.00	-
10	460642.53	1316905.83	Картометрический	1.00	-
11	460638.33	1316903.86	Картометрический	1.00	-
12	460635.67	1316901.32	Картометрический	1.00	-
13	460632.93	1316897.43	Картометрический	1.00	-
14	460631.33	1316892.59	Картометрический	1.00	-
15	460631.57	1316888.52	Картометрический	1.00	-
16	460608.68	1316894.64	Картометрический	1.00	-
17	460578.40	1316905.98	Картометрический	1.00	-
18	460513.15	1316925.43	Картометрический	1.00	-
19	460466.95	1316939.83	Картометрический	1.00	-
20	460424.71	1316953.08	Картометрический	1.00	-
21	460391.55	1316963.02	Картометрический	1.00	-
22	460365.78	1316971.12	Картометрический	1.00	-
23	460310.16	1316988.89	Картометрический	1.00	-
24	460303.58	1316970.26	Картометрический	1.00	-
25	460354.77	1316955.18	Картометрический	1.00	-
26	460381.42	1316947.34	Картометрический	1.00	-
27	460418.46	1316932.82	Картометрический	1.00	-
28	460496.26	1316908.85	Картометрический	1.00	-
29	460545.51	1316894.93	Картометрический	1.00	-
30	460597.33	1316876.32	Картометрический	1.00	-
1	460637.55	1316864.16	Картометрический	1.00	-
31	459769.76	1318594.84	Картометрический	1.00	-
32	459765.61	1318602.74	Картометрический	1.00	-
33	459763.86	1318606.07	Картометрический	1.00	-
34	459762.18	1318609.26	Картометрический	1.00	-
35	459745.64	1318598.96	Картометрический	1.00	-

1	2	3	4	5	6
36	459710.48	1318577.06	Картометрический	1.00	-
37	459662.38	1318543.28	Картометрический	1.00	-
38	459618.65	1318512.58	Картометрический	1.00	-
39	459575.35	1318482.18	Картометрический	1.00	-
40	459536.57	1318454.95	Картометрический	1.00	-
41	459493.91	1318425.00	Картометрический	1.00	-
42	459452.35	1318395.82	Картометрический	1.00	-
43	459408.76	1318365.21	Картометрический	1.00	-
44	459371.75	1318339.23	Картометрический	1.00	-
45	459328.16	1318300.69	Картометрический	1.00	-
46	459289.53	1318250.87	Картометрический	1.00	-
47	459256.09	1318199.94	Картометрический	1.00	-
48	459229.09	1318158.83	Картометрический	1.00	-
49	459204.21	1318120.93	Картометрический	1.00	-
50	459196.24	1318111.37	Картометрический	1.00	-
51	459169.16	1318071.56	Картометрический	1.00	-
52	459162.03	1318061.07	Картометрический	1.00	-
53	459143.53	1318035.57	Картометрический	1.00	-
54	459119.22	1318005.77	Картометрический	1.00	-
55	459079.23	1318021.55	Картометрический	1.00	-
56	459030.09	1318010.54	Картометрический	1.00	-
57	459018.95	1317989.60	Картометрический	1.00	-
58	459019.51	1317947.19	Картометрический	1.00	-
59	459036.07	1317911.69	Картометрический	1.00	-
60	459027.36	1317903.31	Картометрический	1.00	-
61	459026.98	1317900.41	Картометрический	1.00	-
62	459019.15	1317893.59	Картометрический	1.00	-
63	458988.66	1317867.06	Картометрический	1.00	-
64	458943.27	1317827.56	Картометрический	1.00	-
65	458903.63	1317793.06	Картометрический	1.00	-
66	458860.66	1317755.67	Картометрический	1.00	-
67	458841.42	1317738.85	Картометрический	1.00	-
68	458853.81	1317724.64	Картометрический	1.00	-
69	458869.91	1317738.80	Картометрический	1.00	-
70	458914.17	1317777.57	Картометрический	1.00	-
71	458953.85	1317812.31	Картометрический	1.00	-
72	459002.07	1317853.02	Картометрический	1.00	-
73	459005.55	1317856.11	Картометрический	1.00	-
74	459047.07	1317893.01	Картометрический	1.00	-
75	459076.05	1317919.66	Картометрический	1.00	-
76	459105.62	1317946.87	Картометрический	1.00	-
77	459118.28	1317961.95	Картометрический	1.00	-
78	459145.49	1317999.41	Картометрический	1.00	-
79	459182.91	1318052.10	Картометрический	1.00	-
80	459217.76	1318103.89	Картометрический	1.00	-
81	459230.22	1318122.67	Картометрический	1.00	-
82	459274.05	1318190.97	Картометрический	1.00	-
83	459307.17	1318242.58	Картометрический	1.00	-

1	2	3	4	5	6
84	459346.29	1318291.78	Картометрический	1.00	-
85	459385.57	1318327.29	Картометрический	1.00	-
86	459418.39	1318350.51	Картометрический	1.00	-
87	459459.62	1318379.69	Картометрический	1.00	-
88	459503.20	1318410.52	Картометрический	1.00	-
89	459547.08	1318441.57	Картометрический	1.00	-
90	459584.28	1318467.89	Картометрический	1.00	-
91	459628.64	1318499.28	Картометрический	1.00	-
92	459672.93	1318530.61	Картометрический	1.00	-
93	459722.21	1318565.48	Картометрический	1.00	-
94	459753.75	1318584.95	Картометрический	1.00	-
31	459769.76	1318594.84	Картометрический	1.00	-
95	457799.85	1314758.67	Картометрический	1.00	-
96	457799.61	1314767.11	Картометрический	1.00	-
97	457796.16	1314783.71	Картометрический	1.00	-
98	457788.93	1314796.84	Картометрический	1.00	-
99	457780.45	1314807.39	Картометрический	1.00	-
100	457762.50	1314825.67	Картометрический	1.00	-
101	457657.77	1314921.02	Картометрический	1.00	-
102	457575.86	1314994.98	Картометрический	1.00	-
103	457550.03	1315017.11	Картометрический	1.00	-
104	457517.46	1315043.63	Картометрический	1.00	-
105	457482.56	1315076.61	Картометрический	1.00	-
106	457471.25	1315073.11	Картометрический	1.00	-
107	457468.12	1315068.32	Картометрический	1.00	-
108	457469.07	1315056.82	Картометрический	1.00	-
109	457508.58	1315030.35	Картометрический	1.00	-
110	457544.90	1315001.37	Картометрический	1.00	-
111	457541.07	1314995.55	Картометрический	1.00	-
112	457541.41	1314989.67	Картометрический	1.00	-
113	457566.77	1314982.29	Картометрический	1.00	-
114	457648.64	1314908.18	Картометрический	1.00	-
115	457752.86	1314813.20	Картометрический	1.00	-
116	457771.11	1314794.11	Картометрический	1.00	-
117	457776.81	1314787.16	Картометрический	1.00	-
118	457782.45	1314775.81	Картометрический	1.00	-
119	457787.36	1314773.56	Картометрический	1.00	-
95	457799.85	1314758.67	Картометрический	1.00	-

3. Сведения о характерных точках части (частей) границы объекта

Обозначение характерных точек части границы	Координаты, м		Метод определения координат характерной точки	Средняя квадратическая погрешность положения характерной точки (M _t), м	Описание обозначения точки на местности (при наличии)
	X	Y			
1	2	3	4	5	6
Часть №					
-	-	-	-	-	-

Раздел 4
План границ объекта



Используемые условные знаки и обозначения:

-  границы территориальной зоны
-  границы муниципального образования
-  характерная точка границ территориальной зоны

Масштаб 1:10000

Заместитель руководителя КУНО «Нормативно-проектный центр»
 Подпись:  А.В. Ромашов Дата « 14 » февраля 2020 г.
 Место для отписки вестей (для публичной записи, составившего описание местоположения границ объекта



ОПИСАНИЕ МЕСТОПОЛОЖЕНИЯ ГРАНИЦ

Зона железнодорожного транспорта - ИТ2

(наименование объекта, местоположение границ которого описано
(далее - объект)

Раздел 1

Сведения об объекте		
№ п/п	Характеристики объекта	Описание характеристик
1	2	3
1	Местоположение объекта	Воронежская область, Лискинский муниципальный район, Давыдовское городское поселение
2	Площадь объекта \pm величина погрешности определения площади ($P \pm \Delta P$)	730876 \pm 14961 м ²
3	Иные характеристики объекта	-

Раздел 2

Сведения о местоположении границ объекта					
1. Система координат: МСК - 36, зона 1					
2. Сведения о характерных точках границ объекта					
Обозначение характерных точек границ	Координаты, м		Метод определения координат характерной точки	Средняя квадратическая погрешность положения характерной точки (Mt), м	Описание обозначения точки на местности (при наличии)
	X	Y			
1	2	3	4	5	6
1	457465.35	1315173.14	Картометрический	1.00	-
2	457496.84	1315199.36	Картометрический	1.00	-
3	457523.79	1315223.47	Картометрический	1.00	-
4	457530.80	1315249.61	Картометрический	1.00	-
5	457551.96	1315307.48	Картометрический	1.00	-
6	457565.16	1315319.10	Картометрический	1.00	-
7	457542.94	1315344.83	Картометрический	1.00	-
8	457454.09	1315432.48	Картометрический	1.00	-
9	457432.77	1315458.69	Картометрический	1.00	-
10	457419.71	1315474.75	Картометрический	1.00	-
11	457404.76	1315496.53	Картометрический	1.00	-
12	457384.52	1315520.96	Картометрический	1.00	-
13	457379.81	1315524.76	Картометрический	1.00	-
14	457364.46	1315539.01	Картометрический	1.00	-
15	457358.46	1315548.70	Картометрический	1.00	-
16	457265.97	1315658.82	Картометрический	1.00	-
17	457258.20	1315670.49	Картометрический	1.00	-
18	457268.23	1315677.63	Картометрический	1.00	-
19	457240.99	1315709.43	Картометрический	1.00	-
20	457247.07	1315714.60	Картометрический	1.00	-
21	457220.44	1315745.47	Картометрический	1.00	-
22	457206.88	1315733.47	Картометрический	1.00	-
23	457199.72	1315742.28	Картометрический	1.00	-
24	457194.88	1315738.39	Картометрический	1.00	-
25	457182.86	1315752.55	Картометрический	1.00	-
26	457170.65	1315742.26	Картометрический	1.00	-
27	457168.62	1315744.40	Картометрический	1.00	-
28	457164.13	1315740.96	Картометрический	1.00	-
29	457156.26	1315750.25	Картометрический	1.00	-
30	457159.71	1315752.97	Картометрический	1.00	-
31	457151.31	1315762.70	Картометрический	1.00	-
32	457147.95	1315760.05	Картометрический	1.00	-
33	457141.54	1315767.62	Картометрический	1.00	-

1	2	3	4	5	6
34	457175.78	1315794.33	Картометрический	1.00	-
35	457147.25	1315828.66	Картометрический	1.00	-
36	457057.23	1315926.66	Картометрический	1.00	-
37	457029.62	1315901.36	Картометрический	1.00	-
38	456985.20	1315954.58	Картометрический	1.00	-
39	457013.63	1315980.16	Картометрический	1.00	-
40	456990.46	1316008.85	Картометрический	1.00	-
41	456960.96	1315985.08	Картометрический	1.00	-
42	456935.83	1316014.60	Картометрический	1.00	-
43	456913.67	1316039.33	Картометрический	1.00	-
44	456893.93	1316061.82	Картометрический	1.00	-
45	456895.86	1316063.23	Картометрический	1.00	-
46	456893.58	1316066.04	Картометрический	1.00	-
47	456901.44	1316072.83	Картометрический	1.00	-
48	456892.10	1316084.34	Картометрический	1.00	-
49	456880.99	1316076.51	Картометрический	1.00	-
50	456839.16	1316122.28	Картометрический	1.00	-
51	456803.46	1316159.00	Картометрический	1.00	-
52	456767.70	1316197.01	Картометрический	1.00	-
53	456764.16	1316200.87	Картометрический	1.00	-
54	456750.91	1316216.02	Картометрический	1.00	-
55	456743.56	1316226.80	Картометрический	1.00	-
56	456723.37	1316244.64	Картометрический	1.00	-
57	456700.76	1316264.90	Картометрический	1.00	-
58	456696.83	1316268.74	Картометрический	1.00	-
59	456699.15	1316281.55	Картометрический	1.00	-
60	456705.48	1316285.69	Картометрический	1.00	-
61	456737.63	1316306.78	Картометрический	1.00	-
62	456730.54	1316312.24	Картометрический	1.00	-
63	456719.40	1316320.81	Картометрический	1.00	-
64	456714.58	1316324.52	Картометрический	1.00	-
65	456675.36	1316314.76	Картометрический	1.00	-
66	456672.16	1316309.50	Картометрический	1.00	-
67	456670.47	1316310.70	Картометрический	1.00	-
68	456667.75	1316307.31	Картометрический	1.00	-
69	456663.64	1316307.66	Картометрический	1.00	-
70	456656.04	1316308.42	Картометрический	1.00	-
71	456645.56	1316316.52	Картометрический	1.00	-
72	456649.57	1316320.98	Картометрический	1.00	-
73	456634.94	1316329.29	Картометрический	1.00	-
74	456638.53	1316333.02	Картометрический	1.00	-
75	456636.26	1316335.19	Картометрический	1.00	-
76	456649.09	1316349.02	Картометрический	1.00	-
77	456662.75	1316364.32	Картометрический	1.00	-
78	456607.89	1316412.03	Картометрический	1.00	-
79	456559.07	1316444.81	Картометрический	1.00	-
80	456474.00	1316487.30	Картометрический	1.00	-
81	456446.77	1316499.81	Картометрический	1.00	-

1	2	3	4	5	6
82	456412.10	1316509.58	Картометрический	1.00	-
83	456365.46	1316522.98	Картометрический	1.00	-
84	456315.58	1316533.45	Картометрический	1.00	-
85	456208.22	1316555.80	Картометрический	1.00	-
86	456199.07	1316513.30	Картометрический	1.00	-
87	456193.66	1316495.56	Картометрический	1.00	-
88	456136.43	1316510.01	Картометрический	1.00	-
89	456127.57	1316512.53	Картометрический	1.00	-
90	456087.00	1316549.39	Картометрический	1.00	-
91	456053.77	1316583.80	Картометрический	1.00	-
92	456050.73	1316586.74	Картометрический	1.00	-
93	456043.94	1316588.73	Картометрический	1.00	-
94	456011.89	1316603.73	Картометрический	1.00	-
95	455931.53	1316624.77	Картометрический	1.00	-
96	455910.75	1316629.39	Картометрический	1.00	-
97	455872.01	1316639.68	Картометрический	1.00	-
98	455822.66	1316667.05	Картометрический	1.00	-
99	455806.32	1316617.87	Картометрический	1.00	-
100	455621.54	1316683.08	Картометрический	1.00	-
101	455575.78	1316700.40	Картометрический	1.00	-
102	455587.42	1316717.71	Картометрический	1.00	-
103	455430.33	1316790.01	Картометрический	1.00	-
104	455154.76	1316983.62	Картометрический	1.00	-
105	454902.87	1317288.66	Картометрический	5.00	-
106	454790.45	1317424.80	Картометрический	5.00	-
107	454574.92	1317685.49	Картометрический	5.00	-
108	454435.65	1317791.71	Картометрический	5.00	-
109	454193.78	1317939.77	Картометрический	5.00	-
110	454103.86	1317951.84	Картометрический	5.00	-
111	453728.26	1318002.26	Картометрический	5.00	-
112	453619.80	1318043.15	Картометрический	5.00	-
113	453338.27	1318203.81	Картометрический	5.00	-
114	453203.57	1318284.02	Картометрический	5.00	-
115	453136.44	1318149.65	Картометрический	5.00	-
116	453263.25	1318075.02	Картометрический	5.00	-
117	453450.36	1317957.37	Картометрический	5.00	-
118	453551.69	1317906.87	Картометрический	5.00	-
119	453683.61	1317855.05	Картометрический	5.00	-
120	454082.18	1317788.46	Картометрический	5.00	-
121	454114.86	1317783.00	Картометрический	5.00	-
122	454230.77	1317748.98	Картометрический	5.00	-
123	454360.47	1317671.11	Картометрический	5.00	-
124	454661.95	1317334.13	Картометрический	5.00	-
125	454780.80	1317194.05	Картометрический	5.00	-
126	455048.72	1316878.24	Картометрический	1.00	-
127	455063.12	1316922.63	Картометрический	1.00	-
128	455221.58	1316783.50	Картометрический	1.00	-
129	455367.17	1316685.78	Картометрический	1.00	-

1	2	3	4	5	6
130	455502.82	1316613.88	Картометрический	1.00	-
131	455545.64	1316583.98	Картометрический	1.00	-
132	455554.56	1316580.73	Картометрический	1.00	-
133	455571.83	1316574.43	Картометрический	1.00	-
134	455586.26	1316569.28	Картометрический	1.00	-
135	455622.25	1316545.95	Картометрический	1.00	-
136	455702.26	1316524.84	Картометрический	1.00	-
137	455738.22	1316514.56	Картометрический	1.00	-
138	455818.01	1316493.03	Картометрический	1.00	-
139	455816.63	1316498.20	Картометрический	1.00	-
140	455817.55	1316499.20	Картометрический	1.00	-
141	455819.93	1316501.76	Картометрический	1.00	-
142	455833.25	1316557.70	Картометрический	1.00	-
143	455967.04	1316521.27	Картометрический	1.00	-
144	455963.09	1316504.91	Картометрический	1.00	-
145	455974.62	1316501.97	Картометрический	1.00	-
146	455969.46	1316483.22	Картометрический	1.00	-
147	455951.28	1316476.68	Картометрический	1.00	-
148	455933.20	1316478.24	Картометрический	1.00	-
149	455929.93	1316469.69	Картометрический	1.00	-
150	455936.76	1316468.26	Картометрический	1.00	-
151	455942.66	1316467.05	Картометрический	1.00	-
152	455941.83	1316463.23	Картометрический	1.00	-
153	455944.58	1316462.77	Картометрический	1.00	-
154	455942.49	1316462.02	Картометрический	1.00	-
155	455941.51	1316458.11	Картометрический	1.00	-
156	455952.05	1316461.13	Картометрический	1.00	-
157	456011.96	1316449.58	Картометрический	1.00	-
158	456138.53	1316425.18	Картометрический	1.00	-
159	456152.12	1316422.45	Картометрический	1.00	-
160	456205.83	1316409.25	Картометрический	1.00	-
161	456282.38	1316390.86	Картометрический	1.00	-
162	456372.56	1316368.61	Картометрический	1.00	-
163	456517.61	1316291.42	Картометрический	1.00	-
164	456541.57	1316301.13	Картометрический	1.00	-
165	456573.77	1316261.61	Картометрический	1.00	-
166	456577.25	1316243.54	Картометрический	1.00	-
167	456593.42	1316235.26	Картометрический	1.00	-
168	456639.23	1316233.84	Картометрический	1.00	-
169	456685.29	1316186.13	Картометрический	1.00	-
170	456778.97	1316089.10	Картометрический	1.00	-
171	456806.44	1316059.90	Картометрический	1.00	-
172	456850.11	1316004.69	Картометрический	1.00	-
173	456904.30	1315933.37	Картометрический	1.00	-
174	456953.74	1315858.48	Картометрический	1.00	-
175	457044.09	1315727.25	Картометрический	1.00	-
176	457051.28	1315716.37	Картометрический	1.00	-
177	457098.81	1315647.79	Картометрический	1.00	-

1	2	3	4	5	6
178	457120.15	1315620.06	Картометрический	1.00	-
179	457151.90	1315578.77	Картометрический	1.00	-
180	457167.53	1315563.82	Картометрический	1.00	-
181	457169.81	1315561.68	Картометрический	1.00	-
182	457279.54	1315456.77	Картометрический	1.00	-
183	457291.36	1315460.97	Картометрический	1.00	-
184	457314.20	1315469.02	Картометрический	1.00	-
185	457393.55	1315374.49	Картометрический	1.00	-
186	457385.38	1315363.63	Картометрический	1.00	-
187	457378.20	1315354.14	Картометрический	1.00	-
188	457375.71	1315350.84	Картометрический	1.00	-
189	457446.05	1315265.79	Картометрический	1.00	-
1	457465.35	1315173.14	Картометрический	1.00	-
3. Сведения о характерных точках части (частей) границы объекта					
Обозначение характерных точек части границы	Координаты, м		Метод определения координат характерной точки	Средняя квадратическая погрешность положения характерной точки (M _t), м	Описание обозначения точки на местности (при наличии)
	X	Y			
1	2	3	4	5	6
Часть №					
-	-	-	-	-	-



Масштаб 1:5000

Использованные условные знаки и обозначения:
— границы территориальной зоны
— границы муниципального образования
■ характеристическая точка границ территориальной зоны

Заказчик: муниципальное образование «Муниципальное образование «Городской округ Истринский район Московской области»
Получено: 14 февраля 2020 г.
Место для отчета: 14 февраля 2020 г., оставшегося после завершения работ по проекту

