



ДЕПАРТАМЕНТ
АРХИТЕКТУРЫ И ГРАДОСТРОИТЕЛЬСТВА
ВОРОНЕЖСКОЙ ОБЛАСТИ



ПРИКАЗ

07.08.2020

№ 45-01-04/598

г. Воронеж

**Об утверждении правил землепользования и застройки Семёновского
сельского поселения Верхнехавского муниципального района
Воронежской области**

В соответствии с Градостроительным кодексом Российской Федерации, Федеральным законом от 06.10.2003 № 131-ФЗ «Об общих принципах организации местного самоуправления в Российской Федерации», Законом Воронежской области от 07.07.2006 № 61-ОЗ «О регулировании градостроительной деятельности в Воронежской области», Законом Воронежской области от 20.12.2018 № 173-ОЗ «О перераспределении полномочий по утверждению правил землепользования и застройки между органами местного самоуправления поселений Воронежской области, городского округа город Нововоронеж, Борисоглебского городского округа и исполнительными органами государственной власти Воронежской области», постановлением правительства Воронежской области от 31.12.2014 № 1240 «Об утверждении Положения о департаменте архитектуры и градостроительства Воронежской области», на основании приказа департамента архитектуры и градостроительства Воронежской области от 01.03.2019 № 45-01-04/27 «О подготовке проектов правил землепользования и застройки поселений Аннинского, Бобровского, Верхнемамонского,

Верхнехавского, Воробьёвского, Каширского, Лискинского, Новоусманского, Ольховатского, Павловского, Панинского, Подгоренского, Рамонского, Семилукского и Хохольского муниципальных районов и городского округа город Нововоронеж Воронежской области», с учетом заключения о результатах публичных слушаний от 20.02.2020

п р и к а з ы в а ю:

1. Утвердить прилагаемые правила землепользования и застройки Семёновского сельского поселения Верхнехавского муниципального района Воронежской области.

2. Признать утратившими силу следующие решения Совета народных депутатов Семёновского сельского поселения Верхнехавского муниципального района Воронежской области:

- от 25.06.2012 № 57-IV-СНД «Об утверждении правил землепользования и застройки Семеновского сельского поселения»;

- от 09.11.2016 № 31-V-СНД «О внесении изменений и дополнений в Правила землепользования и застройки Семеновского сельского поселения Верхнехавского муниципального района Воронежской области»;

- от 28.06.2017 № 52-V-СНД «О внесении изменений в приложение к Решению Совета народных депутатов Семёновского сельского поселения от 25.06.2012 г. № 57-IV-СНД (в ред. изм. от 09.11.2016 г. № 31-V-СНД) «Об утверждении Правил землепользования и застройки Семёновского сельского поселения Верхнехавского муниципального района Воронежской области»;

- от 19.06.2018 № 76-V-СНД «О внесении изменений в приложение к Решению Совета народных депутатов Семеновского сельского поселения от 25.06.2012 г. № 57-IV-СНД (в ред. изм. от 09.11.2016 г. № 31-V-СНД) (в ред. изм. от 28.06.2017 г. № 52-V-СНД) «Об утверждении Правил землепользования и застройки Семеновского сельского поселения Верхнехавского муниципального района Воронежской области»;

- от 09.10.2018 № 83-V-СНД «О внесении изменений в приложение к Решению Совета народных депутатов Семеновского сельского поселения от 25.06.2012 г. № 57-IV-СНД (в ред. изм. от 09.11.2016 г. № 31-V-СНД) (в ред. изм. от 28.06.2017 г. № 52-V-СНД) (в ред. изм. от 19.06.2018 г. № 76-V-СНД) «Об утверждении Правил землепользования и застройки Семеновского сельского поселения Верхнехавского муниципального района Воронежской области».

3. Контроль исполнения настоящего приказа оставляю за собой.

Заместитель руководителя департамента
архитектуры и градостроительства
Воронежской области – начальник отдела
территориального планирования



С.М. Беляева

УТВЕРЖДЕНЫ
приказом департамента
архитектуры и градостроительства
Воронежской области
от 07.08.2020 № 45-01-04/598

**ПРАВИЛА ЗЕМЛЕПОЛЬЗОВАНИЯ И ЗАСТРОЙКИ
СЕМЁНОВСКОГО СЕЛЬСКОГО ПОСЕЛЕНИЯ
ВЕРХНЕХАВСКОГО МУНИЦИПАЛЬНОГО РАЙОНА
ВОРОНЕЖСКОЙ ОБЛАСТИ**

**ЧАСТЬ I. ПОРЯДОК ПРИМЕНЕНИЯ ПРАВИЛ
ЗЕМЛЕПОЛЬЗОВАНИЯ И ЗАСТРОЙКИ И ВНЕСЕНИЯ В НИХ
ИЗМЕНЕНИЙ**

Раздел 1. Общие положения

1. Предмет регулирования и цели подготовки Правил землепользования и застройки Семёновского сельского поселения Верхнехавского муниципального района Воронежской области

1. Правила землепользования и застройки Семёновского сельского поселения Верхнехавского муниципального района Воронежской области (далее – Правила) являются документом градостроительного зонирования, который утверждается нормативным правовым актом департамента архитектуры и градостроительства Воронежской области и в котором устанавливаются территориальные зоны, градостроительные регламенты, порядок применения такого документа и порядок внесения в него изменений.

2. Правила разработаны в соответствии с Градостроительным кодексом Российской Федерации (далее – ГрК РФ), Земельным кодексом Российской Федерации, Федеральным законом от 06.10.2003 № 131-ФЗ «Об общих принципах организации местного самоуправления в Российской Федерации», иными нормативными правовыми актами Российской Федерации, Воронежской области, муниципальными правовыми актами муниципального образования с учетом положений нормативных актов и

документов, определяющих основные направления социально-экономического и градостроительного развития муниципального образования, а также сведений Единого государственного реестра недвижимости, сведений, документов и материалов, содержащихся в государственных информационных системах обеспечения градостроительной деятельности.

3. Правила разработаны в целях:

- создания условий для устойчивого развития территории муниципального образования, сохранения окружающей среды и объектов культурного наследия;
- создания условий для планировки территории муниципального образования;
- обеспечения прав и законных интересов физических и юридических лиц, в том числе правообладателей земельных участков и объектов капитального строительства;
- создания условий для привлечения инвестиций, в том числе путем предоставления возможности выбора наиболее эффективных видов разрешенного использования земельных участков и объектов капитального строительства.

2. Основные понятия, используемые в Правилах

В настоящих Правилах используются основные понятия, установленные законодательством Российской Федерации.

3. Сфера применения Правил

1. Действие настоящих Правил распространяется на всю территорию Семёновского сельского поселения Верхнехавского муниципального района Воронежской области. Правила обязательны для соблюдения органами государственной власти, органами местного самоуправления, физическими и юридическими лицами, при осуществлении ими градостроительной деятельности на территории Семёновского сельского поселения Верхнехавского муниципального района Воронежской области.

2. Настоящие Правила применяются наряду с:

- техническими регламентами и иными обязательными требованиями, установленными в соответствии с законодательством в целях обеспечения безопасности жизни и здоровья людей, надежности и безопасности зданий, строений и сооружений, сохранения окружающей природной среды и объектов культурного наследия;
- региональными и местными нормативами градостроительного проектирования.

4. Содержание и порядок применения Правил

1. Правила включают в себя:

- 1) порядок их применения и внесения изменений в Правила;
- 2) карту градостроительного зонирования;
- 3) градостроительные регламенты.

Обязательным приложением к настоящим Правилам являются сведения о границах территориальных зон, которые должны содержать графическое описание местоположения границ территориальных зон, перечень координат характерных точек этих границ в системе координат, используемой для ведения Единого государственного реестра недвижимости.

2. Порядок применения Правил и внесения в них изменений включает в себя положения:

- 1) о регулировании землепользования и застройки;
- 2) об изменении видов разрешенного использования земельных участков и объектов капитального строительства физическими и юридическими лицами;
- 3) о подготовке документации по планировке территории органами местного самоуправления;
- 4) о проведении общественных обсуждений или публичных слушаний по вопросам землепользования и застройки;
- 5) о внесении изменений в Правила;
- 6) о регулировании иных вопросов землепользования и застройки.

5. Использование объектов недвижимости, не соответствующих настоящим Правилам

1. Земельные участки или объекты капитального строительства, виды разрешенного использования, предельные (минимальные и (или) максимальные) размеры и предельные параметры которых не соответствуют градостроительному регламенту, могут использоваться без установления срока приведения их в соответствие с градостроительным регламентом, за исключением случаев, если использование таких земельных участков и объектов капитального строительства опасно для жизни или здоровья человека, для окружающей среды, объектов культурного наследия.

2. Реконструкция указанных в подпункте 1 настоящей пункта объектов капитального строительства может осуществляться только путем приведения таких объектов в соответствие с градостроительным регламентом или путем уменьшения их несоответствия предельным параметрам разрешенного строительства, реконструкции. Изменение видов разрешенного использования указанных земельных участков и объектов капитального строительства может осуществляться путем приведения их в соответствие с видами разрешенного использования земельных участков и объектов капитального строительства, установленными градостроительным регламентом.

3. В случае если использование указанных в подпункте 1 настоящего пункта земельных участков и объектов капитального строительства продолжается и опасно для жизни или здоровья человека, для окружающей среды, объектов культурного наследия, в соответствии с федеральными законами может быть наложен запрет на использование таких земельных участков и объектов.

6. Открытость и доступность информации о землепользовании и застройке

1. Настоящие Правила являются открытыми и общедоступными.

2. Настоящие Правила подлежат опубликованию в порядке, установленном для официального опубликования нормативных правовых актов Воронежской области, и размещению в федеральной государственной информационной системе территориального планирования и в государственной информационной системе обеспечения градостроительной деятельности.

Раздел 2. Положения о регулировании землепользования и застройки

7. Перераспределение полномочий между органами местного самоуправления Семёновского сельского поселения Верхнехавского муниципального района Воронежской области и департаментом архитектуры и градостроительства Воронежской области

1. На основании Закона Воронежской области от 20.12.2018 № 173-ОЗ «О перераспределении полномочий по утверждению правил землепользования и застройки между органами местного самоуправления поселений Воронежской области, городского округа город Нововоронеж, Борисоглебского городского округа и исполнительными органами государственной власти Воронежской области» (далее – Закон Воронежской области) и в соответствии со статьей 8.2 ГрК РФ, пунктом 6.1 статьи 26.3 Федерального закона от 06.10.1999 № 184-ФЗ «Об общих принципах организации законодательных (представительных) и исполнительных органов государственной власти субъектов Российской Федерации», частью 1.2 статьи 17 Федерального закона от 06.10.2003 № 131-ФЗ «Об общих принципах организации местного самоуправления в Российской Федерации» полномочия по утверждению Правил перераспределены между органами местного самоуправления Семёновского сельского поселения Верхнехавского муниципального района Воронежской области и департаментом архитектуры и градостроительства Воронежской области (далее – Уполномоченный орган) на срок, установленный Законом Воронежской области.

2. После истечения срока, указанного в Законе Воронежской области, полномочия Уполномоченного органа, предусмотренные настоящими Правилами, осуществляются органами местного самоуправления Семёновского сельского поселения Верхнехавского муниципального района Воронежской области в соответствии с требованиями ГрК РФ.

8. Полномочия Уполномоченного органа по вопросам землепользования и застройки

1. Полномочия Уполномоченного органа по вопросам землепользования и застройки включают:

1) принятие решений о подготовке проекта Правил, о подготовке проекта о внесении изменений в Правила;

2) утверждение Правил, утверждение внесения изменений в Правила;

3) принятие решений о предоставлении разрешений на условно разрешенный вид использования объектов капитального строительства или земельного участка;

4) принятие решений о предоставлении разрешения на отклонение от предельных параметров разрешенного строительства, реконструкции объектов капитального строительства;

5) иные полномочия в соответствии с действующим законодательством.

9. Комиссия по подготовке проектов Правил

1. Комиссия по подготовке проектов правил землепользования и застройки поселений Воронежской области, городского округа город Нововоронеж, Борисоглебского городского округа (далее – Комиссия) является специально созданным постоянно действующим коллегиальным органом при Уполномоченном органе в целях реализации полномочий, указанных в пункте 8 настоящих Правил, перераспределенных в

соответствии с Законом Воронежской области и обеспечения выполнения задач градостроительного зонирования.

2. Комиссия создается и прекращает свою деятельность приказом Уполномоченного органа.

3. Состав и порядок деятельности Комиссии утверждается приказом Уполномоченного органа.

Раздел 3. Положения об изменении видов разрешенного использования земельных участков и объектов капитального строительства физическими и юридическими лицами

10. Изменение видов разрешенного использования земельных участков и объектов капитального строительства

1. Для каждой из установленных настоящими Правилами территориальных зон могут устанавливаться основные, условно разрешенные и вспомогательные виды разрешенного использования земельных участков и объектов капитального строительства.

2. Изменение одного вида разрешенного использования земельных участков и объектов капитального строительства на другой вид такого использования осуществляется в соответствии с градостроительным регламентом при условии соблюдения требований технических регламентов.

3. Основные и вспомогательные виды разрешенного использования земельных участков и объектов капитального строительства правообладателями земельных участков и объектов капитального строительства, за исключением органов государственной власти, органов местного самоуправления, государственных и муниципальных учреждений, государственных и муниципальных унитарных предприятий, выбираются самостоятельно без дополнительных разрешений и согласования.

4. Решения об изменении одного вида разрешенного использования земельных участков и объектов капитального строительства, расположенных на землях, на которые действие градостроительных регламентов не

распространяется или для которых градостроительные регламенты не устанавливаются, на другой вид такого использования принимаются в соответствии с федеральными законами.

11. Предоставление разрешения на условно разрешенный вид использования земельного участка или объекта капитального строительства

1. Физическое или юридическое лицо, заинтересованное в предоставлении разрешения на условно разрешенный вид использования земельного участка или объекта капитального строительства (далее - разрешение на условно разрешенный вид использования), направляет заявление о предоставлении разрешения на условно разрешенный вид использования в Комиссию. Заявление о предоставлении разрешения на условно разрешенный вид использования может быть направлено в форме электронного документа, подписанного электронной подписью в соответствии с требованиями Федерального закона от 06.04.2011 № 63-ФЗ «Об электронной подписи».

2. Порядок предоставления разрешения на условно разрешенный вид использования земельного участка или объекта капитального строительства определен статьей 39 ГрК РФ.

3. Проект решения о предоставлении разрешения на условно разрешенный вид использования подлежит рассмотрению на общественных обсуждениях или публичных слушаниях, проводимых в порядке, установленном статьей 5.1 ГрК РФ, с учетом положений статьи 39 ГрК РФ.

12. Предоставление разрешения на отклонение от предельных параметров разрешенного строительства, реконструкции объектов капитального строительства

1. Правообладатели земельных участков, размеры которых меньше установленных градостроительным регламентом минимальных размеров земельных участков либо конфигурация, инженерно-геологические или иные характеристики которых неблагоприятны для застройки, вправе обратиться за разрешениями на отклонение от предельных параметров разрешенного

строительства, реконструкции объектов капитального строительства (далее также – разрешение на отклонение от предельных параметров).

2. Правообладатели земельных участков вправе обратиться за разрешениями на отклонение от предельных параметров разрешенного строительства, реконструкции объектов капитального строительства, если такое отклонение необходимо в целях однократного изменения одного или нескольких предельных параметров разрешенного строительства, реконструкции объектов капитального строительства, установленных градостроительным регламентом для конкретной территориальной зоны, не более чем на десять процентов.

3. Порядок предоставления разрешения на отклонение от предельных параметров определен статьей 40 ГрК РФ.

4. Проект решения о предоставлении разрешения на отклонение от предельных параметров подлежит рассмотрению на общественных обсуждениях или публичных слушаниях, проводимых в порядке, установленном статьей 5.1 ГрК РФ, с учетом положений статьи 39 ГрК РФ, за исключением случая, указанного в части 1.1 статьи 40 ГрК РФ.

Раздел 4. Положения о подготовке документации по планировке территории органами местного самоуправления

13. Общие положения о подготовке документации по планировке территории

1. Подготовка документации по планировке территории осуществляется в целях обеспечения устойчивого развития территорий, в том числе выделения элементов планировочной структуры, установления границ земельных участков, установления границ зон планируемого размещения объектов капитального строительства.

2. Подготовка документации по планировке территории осуществляется в соответствии с главой 5 ГрК РФ.

3. Состав и содержание документации по планировке территории определяется ГрК РФ.

Раздел 5. Положения о проведении общественных обсуждений или публичных слушаний по вопросам землепользования и застройки

14. Общие положения о порядке проведения общественных обсуждений или публичных слушаний в сфере градостроительной деятельности

1. В целях соблюдения права человека на благоприятные условия жизнедеятельности, прав и законных интересов правообладателей земельных участков и объектов капитального строительства по проектам правил землепользования и застройки, проектам планировки территории, проектам межевания территории, проектам, предусматривающим внесение изменений в один из указанных утвержденных документов, проектам решений о предоставлении разрешения на условно разрешенный вид использования земельного участка или объекта капитального строительства, проектам решений о предоставлении разрешения на отклонение от предельных параметров разрешенного строительства, реконструкции объектов капитального строительства в соответствии с уставом муниципального образования и (или) нормативным правовым актом представительного органа муниципального образования и с учетом положений ГрК РФ проводятся общественные обсуждения или публичные слушания, за исключением случаев, предусмотренных ГрК РФ и другими федеральными законами.

2. Порядок проведения общественных обсуждений или публичных слушаний определяется ГрК РФ, Уставом Семёновского сельского поселения Верхнехавского муниципального района Воронежской области и (или) нормативным правовым актом представительного органа муниципального образования.

Раздел 6. Положения о внесении изменений в Правила

15. Основания и порядок внесения изменений в Правила

1. Основания для рассмотрения вопроса о внесении изменений в настоящие Правила предусмотрены статьей 33 ГрК РФ.

2. Внесение изменений в Правила осуществляется в порядке, предусмотренном статьями 31 и 32 ГрК РФ, с учетом особенностей, установленных статьей 33 ГрК РФ.

Раздел 7. Положения о регулировании иных вопросов землепользования и застройки

16. Общие принципы регулирования иных вопросов землепользования и застройки на территории Семёновского сельского поселения Верхнехавского муниципального района Воронежской области

Иные вопросы землепользования и застройки на территории Семёновского сельского поселения Верхнехавского муниципального района Воронежской области регулируются законодательством Российской Федерации, Воронежской области, муниципальными правовыми актами Семёновского сельского поселения Верхнехавского муниципального района Воронежской области.

ЧАСТЬ II. КАРТА ГРАДОСТРОИТЕЛЬНОГО ЗОНИРОВАНИЯ

17. Карта градостроительного зонирования

1. Карта градостроительного зонирования территории Семёновского сельского поселения Верхнехавского муниципального района Воронежской области.



ПРАВИЛА ЗЕМЛЕПОЛЬЗОВАНИЯ И ЗАСТРОЙКИ

Карта градостроительного зонирования территории



Семёновского сельского поселения

Верхнехавского муниципального района



Воронежской области

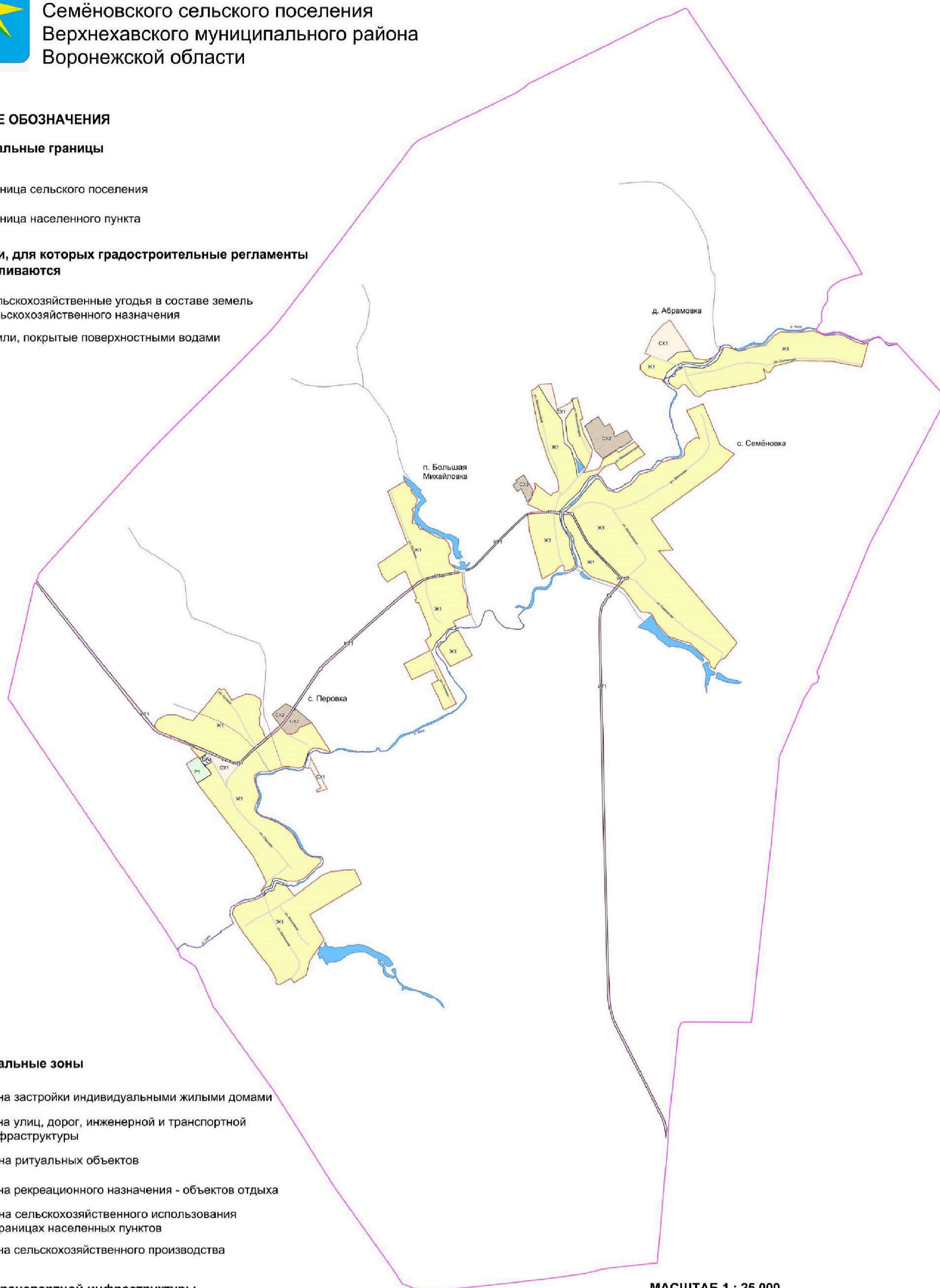
УСЛОВНЫЕ ОБОЗНАЧЕНИЯ

Территориальные границы

-  Граница сельского поселения
-  Граница населенного пункта

Территории, для которых градостроительные регламенты не устанавливаются


-  Сельскохозяйственные угодья в составе земель сельскохозяйственного назначения
-  Земли, покрытые поверхностными водами



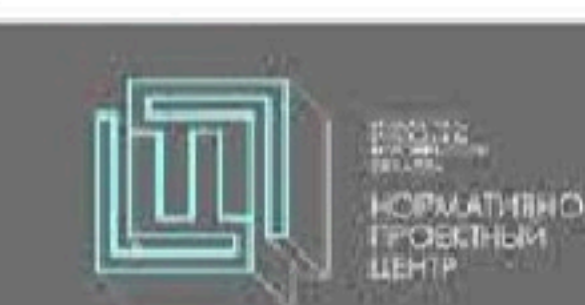
Территориальные зоны

-  Ж1 Зона застройки индивидуальными жилыми домами
-  ИТ1 Зона улиц, дорог, инженерной и транспортной инфраструктуры
-  Зона ритуальных объектов
-  Р1 Зона рекреационного назначения - объектов отдыха
-  СХ1 Зона сельскохозяйственного использования в границах населенных пунктов
-  СХ2 Зона сельскохозяйственного производства

Объекты транспортной инфраструктуры

-  Улично-дорожная сеть населенного пункта

МАСШТАБ 1 : 25 000



2. Карта градостроительного зонирования с отображением зон с особыми условиями использования территории Семёновского сельского поселения Верхнехавского муниципального района Воронежской области.





ПРАВИЛА ЗЕМЛЕПОЛЬЗОВАНИЯ И ЗАСТРОЙКИ



Карта градостроительного зонирования с отображением зон с особыми условиями использования территории Семёновского сельского поселения Верхнехавского муниципального района Воронежской области

УСЛОВНЫЕ ОБОЗНАЧЕНИЯ






Территориальные границы

-  Граница сельского поселения
-  Граница населенного пункта

Территории, для которых градостроительные регламенты не устанавливаются

-  Сельскохозяйственные угодья в составе земель сельскохозяйственного назначения
-  Земли, покрытые поверхностными водами

Территориальные зоны

-  Зона застройки индивидуальными жилыми домами
-  Зона улиц, дорог, инженерной и транспортной инфраструктуры
-  Зона ритуальных объектов
-  Зона рекреационного назначения - объектов отдыха
-  Зона сельскохозяйственного использования в границах населенных пунктов
-  Зона сельскохозяйственного производства

Зоны с особыми условиями использования

-  Водоохранная зона
-  Рыбоохранная зона
-  Прибрежная защитная полоса
-  Зона санитарной охраны источников питьевого и хозяйственно-бытового водоснабжения (первый пояс)
-  Санитарно-защитная зона
-  Охранная зона объектов электроэнергетики
-  Защитная зона объекта культурного наследия

Прочие объекты

-  Объект культурного наследия
-  Памятник природы

МАСШТАБ 1 : 25 000



2.1. На территории Семёновского сельского поселения Верхнехавского муниципального района Воронежской области располагается следующая особо охраняемая природная территория:

1. Памятник природы областного значения «Исток р. Хава».

2.2. На территории Семёновского сельского поселения Верхнехавского муниципального района Воронежской области располагается следующий объект культурного наследия:

№ п/п	Наименование объекта культурного наследия	Сведения о границах территории объекта культурного наследия	Сведения о границах защитной зоны объекта культурного наследия	Сведения о границах зоны охраны объекта культурного наследия
1	Братская могила № 92	Не установлена	Установлена приказом управления по охране объектов культурного наследия Воронежской области от 10.09.2019 № 71-01-07/218 «Об утверждении графического описания местоположения границ (с перечнем координат характерных точек этих границ) защитных зон объектов культурного наследия, расположенных на территории Воронежской области»	Не установлена

18. Перечень территориальных зон, установленных на карте градостроительного зонирования

1. Порядок установления территориальных зон определен статьей 34 ГрК РФ. На карте градостроительного зонирования установлены следующие виды территориальных зон:

Наименование территориальной зоны	Кодовое обозначение территориальной зоны
Жилые зоны	
Зона застройки индивидуальными жилыми домами	Ж1
Зоны инженерной и транспортной инфраструктуры	
Зона улиц, дорог, инженерной и транспортной инфраструктуры	ИТ1
Зоны сельскохозяйственного использования	
Зона сельскохозяйственного использования в границах населенных пунктов	СХ1
Зона сельскохозяйственного производства	СХ2
Зоны рекреационного назначения	
Зона рекреационного назначения - объектов отдыха	Р1
Зоны специального назначения	
Зона ритуальных объектов	СН1

2. Сведения о границах территориальных зон, содержащие графическое описание местоположения границ территориальных зон, перечень координат характерных точек границ территориальных зон села Семёновка, являются приложением № 1 к настоящим Правилам.

3. Сведения о границах территориальных зон, содержащие графическое описание местоположения границ территориальных зон, перечень координат характерных точек границ территориальных зон деревни Абрамовка, являются приложением № 2 к настоящим Правилам.

4. Сведения о границах территориальных зон, содержащие графическое описание местоположения границ территориальных зон, перечень координат характерных точек границ территориальных зон посёлка Большая Михайловка, являются приложением № 3 к настоящим Правилам.

5. Сведения о границах территориальных зон, содержащие графическое описание местоположения границ территориальных зон, перечень координат характерных точек границ территориальных зон села Перовка, являются приложением № 4 к настоящим Правилам.

6. Сведения о границах территориальных зон, содержащие графическое описание местоположения границ территориальных зон, перечень координат характерных точек границ территориальных зон, расположенных за границами населенных пунктов на территории Семёновского сельского поселения, являются приложением № 5 к настоящим Правилам.

ЧАСТЬ III. ГРАДОСТРОИТЕЛЬНЫЕ РЕГЛАМЕНТЫ

19. Общие положения о градостроительном регламенте

1. Градостроительным регламентом определяется правовой режим земельных участков, равно как всего, что находится над и под поверхностью земельных участков и используется в процессе их застройки и последующей эксплуатации объектов капитального строительства.

2. Действие градостроительного регламента распространяется в равной мере на все земельные участки и объекты капитального строительства, расположенные в пределах границ территориальной зоны, обозначенной на карте градостроительного зонирования.

3. Земли и земельные участки, на которые действие градостроительных регламентов не распространяется или для которых градостроительные регламенты не устанавливаются, определены статьей 36 ГрК РФ.

20. Виды разрешенного использования

1. Разрешенное использование земельных участков и объектов капитального строительства может быть следующих видов:

- основные виды разрешенного использования;
- условно разрешенные виды использования;
- вспомогательные виды разрешенного использования,

допустимые только в качестве дополнительных по отношению к основным видам разрешенного использования и условно разрешенным видам использования и осуществляемые совместно с ними.

2. Виды разрешенного использования (далее – ВРИ) земельных участков в настоящих Правилах определяются в соответствии с приказом Министерства экономического развития Российской Федерации от 01.09.2014 № 540 «Об утверждении классификатора видов разрешенного использования земельных участков».

21. Градостроительные регламенты территориальных зон

1. Зона застройки индивидуальными жилыми домами – Ж1

№ п/п	Код ВРИ	Наименование ВРИ	Предельные (минимальные и (или) максимальные) размеры земельных участков, в том числе их площадь, м ²		Максимальный процент застройки в границах земельного участка	Предельное количество этажей или предельная высота зданий, строений, сооружений	Минимальные отступы от границ земельных участков в целях определения мест допустимого размещения зданий, строений, сооружений, за пределами которых запрещено строительство зданий, строений, сооружений
			min	max			
ОСНОВНЫЕ ВИДЫ РАЗРЕШЕННОГО ИСПОЛЬЗОВАНИЯ ЗЕМЕЛЬНЫХ УЧАСТКОВ И ОБЪЕКТОВ КАПИТАЛЬНОГО СТРОИТЕЛЬСТВА							
1.	2.1	Для индивидуального жилищного строительства	300	5000	50%	3 этажа	3 метра
2.	2.3	Блокированная жилая застройка	80	3000	50%	3 этажа	3 метра; 0 метров – при примыкании к соседним зданиям
3.	2.2	Для ведения личного подсобного хозяйства (приусадебный земельный участок)	300	5000	30%	3 этажа	3 метра
4.	1.19	Сенокосение	600	50000	0%	не подлежат установлению	
5.	1.20	Выпас сельскохозяйственных животных	300	50000	0%	не подлежат установлению	
6.	3.1.1	Предоставление коммунальных услуг	не подлежит установлению	5000		не подлежат установлению	
7.	3.1.2	Административные здания организаций, обеспечивающих предоставление коммунальных услуг	не подлежат установлению		60%	3 этажа	3 метра
8.	3.2.2	Оказание социальной помощи населению	не подлежат установлению		60%	3 этажа	3 метра
9.	3.2.3	Оказание услуг связи	не подлежат установлению		60%	3 этажа	3 метра
10.	3.4.1	Амбулаторно-поликлиническое обслуживание	не подлежат установлению			3 этажа	3 метра
11.	3.5.1	Дошкольное, начальное и	не подлежат установлению			4 этажа	3 метра

№ п/п	Код ВРИ	Наименование ВРИ	Предельные (минимальные и (или) максимальные) размеры земельных участков, в том числе их площадь, м ²		Максимальный процент застройки в границах земельного участка	Предельное количество этажей или предельная высота зданий, строений, сооружений	Минимальные отступы от границ земельных участков в целях определения мест допустимого размещения зданий, строений, сооружений, за пределами которых запрещено строительство зданий, строений, сооружений
			min	max			
12.	3.6.2.	среднее общее образование Парки культуры и отдыха	не подлежат установлению				
13.	5.1.3	Площадки для занятий спортом	не подлежат установлению				
14.	11.1	Общее пользование водными объектами	не подлежат установлению				
15.	12.0.1	Улично-дорожная сеть	не подлежат установлению				
16.	12.0.2	Благоустройство территории	не подлежат установлению				
УСЛОВНО РАЗРЕШЕННЫЕ ВИДЫ ИСПОЛЬЗОВАНИЯ ЗЕМЕЛЬНЫХ УЧАСТКОВ И ОБЪЕКТОВ КАПИТАЛЬНОГО СТРОИТЕЛЬСТВА							
17.	2.1.1	Малоэтажная многоквартирная жилая застройка	600	не подлежит установлению	45%	4 этажа	6 метров
18.	2.7.1	Хранение автотранспорта	не подлежат установлению				
19.	3.3	Бытовое обслуживание	200	5000	60%	3 этажа	3 метра
20.	3.6.1	Объекты культурно-досуговой деятельности	200	5000	60%	3 этажа	3 метра
21.	3.7.1	Осуществление религиозных обрядов	не подлежат установлению				3 метра
22.	3.8.1	Государственное управление	не подлежат установлению		60%	4 этажа	3 метра
23.	3.10.1	Амбулаторное ветеринарное обслуживание	200	5000	60%	3 этажа	3 метра
24.	4.3	Рынки	не подлежат установлению		45%	не подлежит установлению	6 метров
25.	4.4	Магазины	200	5000	60%	3 этажа	3 метра
26.	4.5	Банковская и страховая деятельность	не подлежат установлению		60%	3 этажа	3 метра
27.	4.6	Общественное питание	200	5000	50%	3 этажа	3 метра
28.	4.9.1.3	Автомобильные мойки	не подлежат установлению			1 этаж	3 метра
29.	5.1.2	Обеспечение занятий спортом в помещениях	не подлежат установлению		50%	не подлежит установлению	3 метра

№ п/п	Код ВРИ	Наименование ВРИ	Предельные (минимальные и (или) максимальные) размеры земельных участков, в том числе их площадь, м ²		Максимальный процент застройки в границах земельного участка	Предельное количество этажей или предельная высота зданий, строений, сооружений	Минимальные отступы от границ земельных участков в целях определения мест допустимого размещения зданий, строений, сооружений, за пределами которых запрещено строительство зданий, строений, сооружений
			min	max			
30.	8.3	Обеспечение внутреннего правопорядка	не подлежат установлению		3 метра		
31.	6.4	Пищевая промышленность	400	5000	не подлежит установлению	15 метров	3 метра

Ограничения использования земельных участков и объектов капитального строительства, устанавливаемые в соответствии с законодательством Российской Федерации, определяются пунктом 22 настоящих Правил.

2. Зона улиц, дорог, инженерной и транспортной инфраструктуры – ИТ1

№ п/п	Код ВРИ	Наименование ВРИ	Предельные (минимальные и (или) максимальные) размеры земельных участков, в том числе их площадь, м ²		Максимальный процент застройки в границах земельного участка	Предельное количество этажей или предельная высота зданий, строений, сооружений	Минимальные отступы от границ земельных участков в целях определения мест допустимого размещения зданий, строений, сооружений, за пределами которых запрещено строительство зданий, строений, сооружений
			min	max			
ОСНОВНЫЕ ВИДЫ РАЗРЕШЕННОГО ИСПОЛЬЗОВАНИЯ ЗЕМЕЛЬНЫХ УЧАСТКОВ И ОБЪЕКТОВ КАПИТАЛЬНОГО СТРОИТЕЛЬСТВА							
1	7.2.1	Размещение автомобильных дорог	действие градостроительного регламента не распространяется				
2	3.1.1	Предоставление коммунальных услуг	не подлежат установлению				

№ п/п	Код ВРИ	Наименование ВРИ	Предельные (минимальные и (или) максимальные) размеры земельных участков, в том числе их площадь, м ²		Максимальный процент застройки в границах земельного участка	Предельное количество этажей или предельная высота зданий, строений, сооружений	Минимальные отступы от границ земельных участков в целях определения мест допустимого размещения зданий, строений, сооружений, за пределами которых запрещено строительство зданий, строений, сооружений
			min	max			
3	12.0.1	Улично-дорожная сеть	действие градостроительного регламента не распространяется				
УСЛОВНО РАЗРЕШЕННЫЕ ВИДЫ ИСПОЛЬЗОВАНИЯ ЗЕМЕЛЬНЫХ УЧАСТКОВ И ОБЪЕКТОВ КАПИТАЛЬНОГО СТРОИТЕЛЬСТВА							
4	4.9.1	Объекты дорожного сервиса	не подлежат установлению				3 метра

Ограничения использования земельных участков и объектов капитального строительства, устанавливаемые в соответствии с законодательством Российской Федерации, определяются пунктом 22 настоящих Правил.

3. Зона сельскохозяйственного использования в границах населенных пунктов – СХ1

№ п/п	Код ВРИ	Наименование ВРИ	Предельные (минимальные и (или) максимальные) размеры земельных участков, в том числе их площадь, м ²		Максимальный процент застройки в границах земельного участка	Предельное количество этажей или предельная высота зданий, строений, сооружений	Минимальные отступы от границ земельных участков в целях определения мест допустимого размещения зданий, строений, сооружений, за пределами которых запрещено строительство зданий, строений, сооружений
			min	max			
ОСНОВНЫЕ ВИДЫ РАЗРЕШЕННОГО ИСПОЛЬЗОВАНИЯ ЗЕМЕЛЬНЫХ УЧАСТКОВ И ОБЪЕКТОВ КАПИТАЛЬНОГО СТРОИТЕЛЬСТВА							
1	1.5	Садоводство	не подлежат установлению				
2	1.12	Пчеловодство	не подлежат установлению				
3	1.17	Питомники	не подлежат установлению				

№ п/п	Код ВРИ	Наименование ВРИ	Предельные (минимальные и (или) максимальные) размеры земельных участков, в том числе их площадь, м ²		Максимальный процент застройки в границах земельного участка	Предельное количество этажей или предельная высота зданий, строений, сооружений	Минимальные отступы от границ земельных участков в целях определения мест допустимого размещения зданий, строений, сооружений, за пределами которых запрещено строительство зданий, строений, сооружений
			min	max			
4	1.19	Сенокосение	не подлежат установлению				
5	1.20	Выпас сельскохозяйственных животных	не подлежат установлению				
6	3.1.1	Предоставление коммунальных услуг	не подлежат установлению				
7	11.0	Водные объекты	градостроительный регламент не устанавливается				
8	11.1	Общее пользование водными объектами	не подлежат установлению				
9	12.0.2	Благоустройство территории	действие градостроительного регламента не распространяется				
УСЛОВНО РАЗРЕШЕННЫЕ ВИДЫ ИСПОЛЬЗОВАНИЯ ЗЕМЕЛЬНЫХ УЧАСТКОВ И ОБЪЕКТОВ КАПИТАЛЬНОГО СТРОИТЕЛЬСТВА							
10	6.8	Связь	не подлежат установлению				3 метра

Ограничения использования земельных участков и объектов капитального строительства, устанавливаемые в соответствии с законодательством Российской Федерации, определяются пунктом 22 настоящих Правил.

4. Зона сельскохозяйственного производства – СХ2

№ п/п	Код ВРИ	Наименование ВРИ	Предельные (минимальные и (или) максимальные) размеры земельных участков, в том числе их площадь, м ²		Максимальный процент застройки в границах земельного участка	Предельное количество этажей или предельная высота зданий, строений, сооружений	Минимальные отступы от границ земельных участков в целях определения мест допустимого размещения зданий, строений, сооружений, за пределами которых запрещено строительство зданий, строений, сооружений
			min	max			
ОСНОВНЫЕ ВИДЫ РАЗРЕШЕННОГО ИСПОЛЬЗОВАНИЯ ЗЕМЕЛЬНЫХ УЧАСТКОВ И ОБЪЕКТОВ КАПИТАЛЬНОГО СТРОИТЕЛЬСТВА							
1	1.1	Растениеводство	не подлежат установлению				
2	1.12	Пчеловодство	не подлежат установлению				
3	1.15	Хранение и переработка сельскохозяйственной продукции	не подлежат установлению				3 метра
4	1.17	Питомники	не подлежат установлению				
5	1.18	Обеспечение сельскохозяйственного производства	не подлежат установлению				3 метра
6	3.1.1	Предоставление коммунальных услуг	не подлежат установлению				
7	4.4	Магазины	не подлежат установлению	5000	50%	не подлежит установлению	3 метра
8	4.9.1.1	Заправка транспортных средств	не подлежат установлению			1 этаж	3 метра
9	4.9.1.3	Автомобильные мойки	не подлежат установлению			1 этаж	3 метра
10	4.9.1.4	Ремонт автомобилей	не подлежат установлению			1 этаж	3 метра
11	6.9	Склады	не подлежат установлению		60%	не подлежит установлению	3 метра
12	6.9.1	Складские площадки	не подлежат установлению				
13	12.0.2	Земельные участки (территории) общего пользования	действие градостроительного регламента не распространяется				
УСЛОВНО РАЗРЕШЕННЫЕ ВИДЫ ИСПОЛЬЗОВАНИЯ ЗЕМЕЛЬНЫХ УЧАСТКОВ И ОБЪЕКТОВ КАПИТАЛЬНОГО СТРОИТЕЛЬСТВА							
14	1.7	Животноводство	не подлежат установлению				
15	6.4	Пищевая промышленность	не подлежат установлению				3 метра
16	6.8	Связь	не подлежат установлению				3 метра

Ограничения использования земельных участков и объектов капитального строительства, устанавливаемые в соответствии с законодательством Российской Федерации, определяются пунктом 22 настоящих Правил.

5. Зона рекреационного назначения - объектов отдыха - Р1

№ п/п	Код ВРИ	Наименование ВРИ	Пределы (или) максимальные и размеры земельных участков, в том числе их площадь, м ²		Максимальный процент застройки в границах земельного участка	Пределное количество этажей или предельная высота зданий, строений, сооружений	Минимальные отступы от границ земельных участков в целях определения мест допустимого размещения зданий, строений, сооружений, за пределами которых запрещено строительство зданий, строений, сооружений
			min	max			
ОСНОВНЫЕ ВИДЫ РАЗРЕШЕННОГО ИСПОЛЬЗОВАНИЯ ЗЕМЕЛЬНЫХ УЧАСТКОВ И ОБЪЕКТОВ КАПИТАЛЬНОГО СТРОИТЕЛЬСТВА							
1	3.6.2.	Парки культуры и отдыха	не подлежат установлению				
2	5.1.3	Площадки для занятий спортом	не подлежат установлению				
3	12.0.2	Благоустройство территории	действие градостроительного регламента не распространяется				
УСЛОВНО РАЗРЕШЕННЫЕ ВИДЫ ИСПОЛЬЗОВАНИЯ ЗЕМЕЛЬНЫХ УЧАСТКОВ И ОБЪЕКТОВ КАПИТАЛЬНОГО СТРОИТЕЛЬСТВА							
4	3.1.1	Предоставление коммунальных услуг	не подлежат установлению				
5	4.6	Общественное питание	200	1000	50%	не подлежит установлению	3 метра
6	4.8.1	Развлекательные мероприятия	200	3000	45%	не подлежит установлению	3 метра

Ограничения использования земельных участков и объектов капитального строительства, устанавливаемые в соответствии с законодательством Российской Федерации, определяются пунктом 22 настоящих Правил.

6. Зона ритуальных объектов - СН1

№ п/п	Код ВРИ	Наименование ВРИ	Пределы (минимальные и (или) максимальные) размеры земельных участков, в том числе их площадь, м ²		Максимальный процент застройки в границах земельного участка	Пределное количество этажей или предельная высота зданий, строений, сооружений	Минимальные отступы от границ земельных участков в целях определения мест допустимого размещения зданий, строений, сооружений, за пределами которых запрещено строительство зданий, строений, сооружений
			min	max			
ОСНОВНЫЕ ВИДЫ РАЗРЕШЕННОГО ИСПОЛЬЗОВАНИЯ ЗЕМЕЛЬНЫХ УЧАСТКОВ И ОБЪЕКТОВ КАПИТАЛЬНОГО СТРОИТЕЛЬСТВА							
1	12.1	Ритуальная деятельность	не подлжит установлению	400000	не подлжит установлению	3 метра	
2	9.3	Историко-культурная деятельность	не подлжит установлению				
3	12.0.2	Благоустройство территории	действие градостроительного регламента не распространяется				
4	3.1.1	Предоставление коммунальных услуг	не подлжит установлению				
УСЛОВНО РАЗРЕШЕННЫЕ ВИДЫ ИСПОЛЬЗОВАНИЯ ЗЕМЕЛЬНЫХ УЧАСТКОВ И ОБЪЕКТОВ КАПИТАЛЬНОГО СТРОИТЕЛЬСТВА							
5		Не установлены					

Ограничения использования земельных участков и объектов капитального строительства, устанавливаемые в соответствии с законодательством Российской Федерации, определяются пунктом 22 настоящих Правил.

22. Ограничения использования земельных участков и объектов капитального строительства, устанавливаемые в соответствии с законодательством Российской Федерации

1. На территории Семёновского сельского поселения Верхнехавского муниципального района Воронежской области располагаются следующие зоны с особыми условиями использования территории:

- защитная зона объекта культурного наследия;
- охранный зона объектов электроэнергетики (объектов электросетевого хозяйства и объектов по производству электрической энергии);
- водоохранная (рыбоохранная) зона;
- прибрежная защитная полоса;
- зоны санитарной охраны источников питьевого и хозяйственно-бытового водоснабжения, а также устанавливаемые в случаях, предусмотренных Водным кодексом Российской Федерации, в отношении подземных водных объектов зоны специальной охраны;
- санитарно-защитная зона.

2. Ограничения для зон с особыми условиями использования территории установлены в соответствии с действующими нормативами.

№ п/п	Вид зоны	Ограничения в использовании земельных участков и объектов капитального строительства	Основания установления ограничений
1	Защитная зона объекта культурного наследия	Запрещается строительство объектов капитального строительства и их реконструкция, связанная с изменением их параметров (высоты, количества этажей, площади), за исключением строительства и реконструкции линейных объектов.	Приказ управления по охране объектов культурного наследия Воронежской области от 10.09.2019 № 71-01-07/218 «Об утверждении графического описания местоположения границ (с перечнем координат характерных точек этих границ) защитных зон объектов культурного наследия, расположенных на территории Воронежской области»
2	Охранная зона объектов электроэнергетики (объектов электросетевого хозяйства и объектов по производству электрической энергии)	<p>1. В охранных зонах объектов электросетевого хозяйства, размещенных на земельных участках, запрещается осуществлять любые действия, которые могут нарушить безопасную работу объектов электросетевого хозяйства, в том числе привести к их повреждению или уничтожению, и (или) повлечь причинение вреда жизни, здоровью граждан и имуществу физических или юридических лиц, а также повлечь нанесение экологического ущерба и возникновение пожаров, в том числе:</p> <ul style="list-style-type: none"> - набрасывать на провода и опоры воздушных линий электропередачи посторонние предметы, а также подниматься на опоры воздушных линий электропередачи; - размещать любые объекты и предметы (материалы) в пределах созданных в соответствии с требованиями нормативно-технических документов проходов и подъездов для доступа к объектам электросетевого хозяйства, а также проводить любые работы и возводить сооружения, которые могут препятствовать доступу к объектам электросетевого хозяйства, без создания необходимых для такого доступа проходов и подъездов; - находиться в пределах огороженной территории и помещениях распределительных устройств и подстанций, открывать двери и люки распределительных устройств и подстанций, производить переключения и подключения в электрических сетях (указанное требование не распространяется на работников, занятых выполнением разрешенных в установленном порядке работ); 	<p>Постановление Правительства Российской Федерации от 24.02.2009 № 160 «О порядке установления охранных зон объектов электросетевого хозяйства и особых условий использования земельных участков, расположенных в границах таких зон»</p> <p>Постановление Правительства Российской Федерации от 18.11.2013 № 1033 «О порядке установления охранных зон объектов по производству электрической энергии и особых условий использования земельных участков, расположенных в границах таких зон»</p>

<p>разводить огонь в пределах охранных зон вводных и распределительных устройств, подстанций, воздушных линий электропередачи, а также в охранных зонах кабельных линий электропередачи;</p> <ul style="list-style-type: none"> - размещать свалки; - производить работы ударными механизмами, сбрасывать тяжести массой свыше 5 тонн, производить сброс и слив едких и коррозионных веществ и горюче-смазочных материалов (в охранных зонах подземных кабельных линий электропередачи). <p>2. Для объектов электросетевого хозяйства напряжением свыше 1000 вольт, помимо действий, предусмотренных пунктом 1, запрещается:</p> <ul style="list-style-type: none"> - складировать или размещать хранилища любых, в том числе горюче-смазочных материалов; - размещать детские и спортивные площадки, стадионы, рынки, торговые точки, полевые станы, загоны для скота, гаражи и стоянки всех видов машин и механизмов, проводить любые мероприятия, связанные с большим скоплением людей, не занятых выполнением разрешённых в установленном порядке работ (в охранных зонах воздушных линий электропередачи); - использовать (запускать) любые летательные аппараты, в том числе воздушных змеев, спортивные модели летательных аппаратов (в охранных зонах воздушных линий электропередачи); - бросать якоря с судов и осуществлять их проход с отдалёнными якорями, цепями, лотами, волокушами и тралами (в охранных зонах подводных кабельных линий электропередачи); - осуществлять проход судов с поднятыми стрелами кранов и других механизмов (в охранных зонах воздушных линий электропередачи). <p>3. Без письменного разрешения сетевой организации запрещается:</p> <ul style="list-style-type: none"> - строительство, капитальный ремонт, реконструкция или снос зданий и сооружений; - горные, взрывные, мелиоративные работы, в том числе связанные с временным затоплением земель; - посадка и вырубка деревьев и кустарников; - дноуглубительные, землечерпальные и погрузочно-разгрузочные

работы, добыча рыбы, других водных животных и растений придонными орудиями лова, устройство водопоев, колка и заготовка льда (в охранных зонах подводных кабельных линий электропередачи);

- проход судов, у которых расстояние по вертикали от верхнего крайнего габарита с грузом или без груза до нижней точки провеса проводов переходов воздушных линий электропередачи через водоёмы менее минимально допустимого расстояния, в том числе с учётом максимального уровня подъёма воды при наводке;

- проезд машин и механизмов, имеющих общую высоту с грузом или без груза от поверхности дороги более 4,5 метра (в охранных зонах воздушных линий электропередачи);

- земляные работы на глубине более 0,3 метра (на вспахиваемых землях на глубине более 0,45 метра), а также планировка грунта (в охранных зонах подземных кабельных линий электропередачи);

- полив сельскохозяйственных культур в случае, если высота струи воды может составить свыше 3 метров (в охранных зонах воздушных линий электропередачи);

- полевые сельскохозяйственные работы с применением сельскохозяйственных машин и оборудования высотой более 4 метров (в охранных зонах воздушных линий электропередачи) или полевые сельскохозяйственные работы, связанные с вспашкой земли (в охранных зонах кабельных линий электропередачи).

4. Для объектов электросетевого хозяйства напряжением до 1000 вольт, помимо действий, предусмотренных пунктом 3, без письменного решения о согласовании сетевых организаций запрещается:

- размещать детские и спортивные площадки, стадионы, рынки, торговые точки, полевые станы, загоны для скота, гаражи и стоянки всех видов машин и механизмов, садовые, огородные земельные участки и иные объекты недвижимости, расположенные в границах территории ведения гражданами садоводства или огородничества для собственного нужд объектов жилищного строительства, в том числе индивидуального (в охранных зонах воздушных линий электропередачи);

- складировать или размещать хранилища любых, в том числе горюче-смазочных материалов;

- устраивать причалы для стоянки судов, барж и плавучих кранов, бросать якоря с судов и осуществлять их проход с отданными якорями, цепями, лотами, волокушами и тралами (в охранных зонах подводных кабельных линий электропередачи).

5. В охранных зонах объектов по производству электрической энергии запрещается осуществлять действия, которые могут нарушить безопасную работу объектов, в том числе привести к их повреждению или уничтожению и (или) повлечь причинение вреда жизни, здоровью граждан и имуществу физических или юридических лиц, а также нанесение вреда окружающей среде и возникновение пожаров и чрезвычайных ситуаций, а именно:

- убирать, перемещать, засыпать и повреждать предупреждающие знаки;
- размещать кладбища, скотомогильники, захоронения отходов производства и потребления, радиоактивных, химических, взрывчатых, токсичных, отравляющих и ядовитых веществ;
- производить сброс и слив едких и коррозионных веществ, в том числе растворов кислот, щелочей и солей, а также горюче-смазочных материалов;
- разводить огонь и размещать какие-либо открытые или закрытые источники огня;
- проводить работы, размещать объекты и предметы, возводить сооружения, которые могут препятствовать доступу к объектам, без создания необходимых для такого доступа проходов и подъездов;
- производить работы ударными механизмами, сбрасывать тяжести массой свыше 5 тонн;
- складировать любые материалы, в том числе взрывоопасные, пожароопасные и горюче-смазочные.

6. Без письменного согласования владельцев объектов запрещается:

- размещать детские и спортивные площадки, стадионы, рынки, торговые точки, полевые станы, загоны для скота, гаражи и стоянки всех видов машин и механизмов;
- проводить любые мероприятия, связанные с пребыванием людей, не занятых выполнением работ, разрешенных в установленном порядке;
- осуществлять горные, взрывные, мелиоративные работы, в том

3	Водоохранная зона	<p>числе связанные с временным затоплением земель.</p> <p>В границах водоохранной зоны запрещается:</p> <ul style="list-style-type: none"> - использование сточных вод в целях регулирования плодородия почв; - размещение кладбищ, скотомогильников, объектов размещения отходов производства и потребления, химических, взрывчатых, токсичных, отравляющих и ядовитых веществ, пунктов захоронения радиоактивных отходов; - осуществление авиационных мер по борьбе с вредными организмами; - движение и стоянка транспортных средств (кроме специальных транспортных средств), за исключением их движения по дорогам и стоянки на дорогах и в специально оборудованных местах, имеющих твердое покрытие; - строительство и реконструкция автозаправочных станций, складов горюче-смазочных материалов (за исключением случаев, если автозаправочные станции, склады горюче-смазочных материалов размещены на территориях портов, инфраструктуры внутренних водных путей, в том числе баз (сооружений) для стоянки маломерных судов, объектов органов федеральной службы безопасности), станций технического обслуживания, используемых для технического осмотра и ремонта транспортных средств, осуществление мойки транспортных средств; - размещение специализированных хранилищ пестицидов и агрохимикатов, применение пестицидов и агрохимикатов; - сброс сточных, в том числе дренажных, вод; - разведка и добыча общераспространенных полезных ископаемых (за исключением случаев, если разведка и добыча общераспространенных полезных ископаемых осуществляются пользователями недр, осуществляющими разведку и добычу иных видов полезных ископаемых, в границах предоставленных им в соответствии с законодательством Российской Федерации о недрах горных отвалов и (или) геологических отвалов на основании утвержденного технического проекта в соответствии со ст. 19.1 Закона Российской Федерации от 21 февраля 1992 года № 2395-1 «О недрах»). 	Водный кодекс Российской Федерации
	Рыбоохранная зона	В границах рыбоохранной зоны запрещается:	Постановление Правительства Российской Федерации

	<ul style="list-style-type: none"> - использование сточных вод в целях регулирования плодородия почв; - размещение кладбищ, скотомогильников, объектов размещения отходов производства и потребления, химических, взрывчатых, токсичных, отравляющих и ядовитых веществ, пунктов захоронения радиоактивных отходов; - осуществление авиационных мер по борьбе с вредными организмами; - движение и стоянка транспортных средств (кроме специальных транспортных средств), за исключением их движения по дорогам и стоянки на дорогах и в специально оборудованных местах, имеющих твердое покрытие; - размещение автозаправочных станций, складов горюче-смазочных материалов (за исключением случаев, если автозаправочные станции, склады горюче-смазочных материалов размещены на территориях портов, судостроительных и судоремонтных организаций, инфраструктуры внутренних водных путей при условии соблюдения требований законодательства в области охраны окружающей среды и Водного кодекса Российской Федерации), станций технического обслуживания, используемых для технического осмотра и ремонта транспортных средств, осуществление мойки транспортного средства; - размещение специализированных хранилищ пестицидов и агрохимикатов, применение пестицидов и агрохимикатов; - сброс сточных, в том числе дренажных, вод; - разведка и добыча общераспространенных полезных ископаемых (за исключением случаев, если разведка и добыча общераспространенных полезных ископаемых осуществляются пользователями недр, осуществляющими разведку и добычу иных видов полезных ископаемых, в границах предоставленных им в соответствии с законодательством Российской Федерации о недрах горных отвалов и (или) геологических отвалов на основании утвержденного технического проекта в соответствии со статьей 19.1 Закона Российской Федерации «О недрах»); - распашка земель; - размещение отвалов размываемых грунтов; - выпас сельскохозяйственных животных и организация для них летних лагерей, ванн. 	<p>Федерации от 06.10.2008 № 743 «Об утверждении Правил установления рыбоохранных зон»</p>
--	---	--

4	<p>Прибрежная защитная полоса</p>	<p>В границах прибрежных защитных полос запрещается:</p> <ul style="list-style-type: none"> - использование сточных вод в целях регулирования плодородия почв; - размещение кладбищ, скотомогильников, объектов размещения отходов производства и потребления, химических, взрывчатых, токсичных, отравляющих и ядовитых веществ, пунктов захоронения радиоактивных отходов; - осуществление авиационных мер по борьбе с вредными организмами; - движение и стоянка транспортных средств (кроме специальных транспортных средств), за исключением их движения по дорогам и стоянки на дорогах и в специально оборудованных местах, имеющих твердое покрытие; - строительство и реконструкция автозаправочных станций, складов горюче-смазочных материалов (за исключением случаев, если автозаправочные станции, склады горюче-смазочных материалов размещены на территориях портов, инфраструктуры внутренних водных путей, в том числе баз (сооружений) для стоянки маломерных судов, объектов органов федеральной службы безопасности), станций технического обслуживания, используемых для технического осмотра и ремонта транспортных средств, осуществление мойки транспортных средств; - размещение специализированных хранилищ пестицидов и агрохимикатов, применение пестицидов и агрохимикатов; - сброс сточных, в том числе дренажных, вод; - разведка и добыча общераспространенных полезных ископаемых (за исключением случаев, если разведка и добыча общераспространенных полезных ископаемых осуществляются пользователями недр, осуществляющими разведку и добычу иных видов полезных ископаемых, в границах предоставленных им в соответствии с законодательством Российской Федерации о недрах горных отводов и (или) геологических отводов на основании утвержденного технического проекта в соответствии со ст. 19.1 Закона Российской Федерации от 21 февраля 1992 года № 2395-1 «О недрах»); - распашка земель; - размещение отвалов размываемых грунтов; - выпас сельскохозяйственных животных и организация для них 	Водный кодекс Российской Федерации
---	-----------------------------------	---	------------------------------------

5	<p>Зоны санитарной охраны источников питьевого и хозяйственно-бытового водоснабжения, а также устанавливаемые в случаях, предусмотренных Водным кодексом Российской Федерации, в отношении подземных водных объектов зоны специальной охраны</p>	<p>летних лагерей, ванн.</p> <p>В зоне санитарной охраны источников питьевого и хозяйственно-бытового водоснабжения запрещается сброс сточных, в том числе дренажных, вод.</p> <p>На территории зоны санитарной охраны подземных источников водоснабжения:</p> <p>1. В первом поясе не допускается:</p> <ul style="list-style-type: none"> - посадка высокоствольных деревьев; - все виды строительства, не имеющие непосредственного отношения к эксплуатации, реконструкции и расширению водопроводных сооружений, в том числе прокладка трубопроводов различного назначения; - размещение жилых и хозяйственно-бытовых зданий; - проживание людей; - применение ядохимикатов и удобрений. <p>2. Во втором поясе запрещено:</p> <ul style="list-style-type: none"> - закачка отработанных вод в подземные горизонты, подземное складирование твердых отходов и разработка недр земли; - размещение кладбищ, скотомогильников, полей ассенизации, полей фильтрации, навозохранилищ, силосных траншей, животноводческих и птицеводческих предприятий и других объектов, обуславливающих опасность микробного загрязнения подземных вод; - применение удобрений и ядохимикатов; - рубка леса главного пользования и реконструкции; - размещение складов горюче-смазочных материалов, ядохимикатов и минеральных удобрений, накопителей промстоков, шламоохранилищ и других объектов, обуславливающих опасность химического загрязнения подземных вод. <p>Бурение новых скважин и новое строительство, связанное с нарушением почвенного покрова, производится при обязательном согласовании с центром государственного санитарно-эпидемиологического надзора.</p> <p>3. В третьем поясе запрещено:</p> <ul style="list-style-type: none"> - закачка отработанных вод в подземные горизонты, подземное складирование твердых отходов и разработка недр земли; 	<p>Водный кодекс Российской Федерации</p> <p>СанПиН 2.1.4.1110-02 «Зоны санитарной охраны источников водоснабжения и водопроводов питьевого назначения»</p>
---	--	--	---

- размещение складов горюче-смазочных материалов, ядохимикатов и минеральных удобрений, накопителей промстоков, шламохранилищ и других объектов, обуславливающих опасность химического загрязнения подземных вод. Размещение таких объектов допускается в пределах третьего пояса зоны санитарной охраны только при использовании защищённых подземных вод, при условии выполнения специальных мероприятий по защите водоносного горизонта от загрязнения при наличии санитарно-эпидемиологического заключения центра государственного санитарно-эпидемиологического надзора, выданного с учётом заключения органов геологического контроля.

Бурение новых скважин и новое строительство, связанное с нарушением почвенного покрова, производится при обязательном согласовании с центром государственного санитарно-эпидемиологического надзора.

На территории зоны санитарной охраны поверхностных источников водоснабжения:

1. В первом поясе не допускается:

- посадка высокоствольных деревьев;
- все виды строительства, не имеющие непосредственного отношения к эксплуатации, реконструкции и расширению водопроводных сооружений, в том числе прокладка трубопроводов различного назначения;
- размещение жилых и хозяйственно-бытовых зданий;
- проживание людей;
- применение ядохимикатов и удобрений;
- спуск любых сточных вод, в том числе сточных вод водного транспорта;
- купание, стирка белья, водопой скота и другие виды водопользования, оказывающие влияние на качество воды.

2. Во втором поясе не допускается:

- рубка леса главного пользования и реконструкции, а также закрепление за лесозаготовительными предприятиями древесины на корню и лесосечного фонда долгосрочного пользования (допускается только рубки ухода и санитарные рубки леса);
- расположение стойбищ и выпас скота, а также всякое другое

использование водоема и земельных участков, лесных угодий в пределах прибрежной полосы шириной не менее 500 м, которое может привести к ухудшению качества или уменьшению количества воды источника водоснабжения;

- отведение сточных вод в зоне водосбора источника водоснабжения, включая его притоки, не отвечающих гигиеническим требованиям к охране поверхностных вод;
- размещение кладбищ, скотомогильников, полей ассенизации, полей фильтрации, навозохранилищ, силосных траншей, животноводческих и птицеводческих предприятий и других объектов, обуславливающих опасность микробного загрязнения подземных вод;

- применение удобрений и ядохимикатов;

- рубка леса главного пользования и реконструкции;

- сброс промышленных, сельскохозяйственных, городских и ливневых сточных вод, содержание в которых химических веществ и микроорганизмов превышает установленные санитарными правилами гигиенические нормативы качества воды (с учетом Определения Верховного Суда РФ от 25.09.2014 № АПЛ14-393);

- размещение складов горюче-смазочных материалов, ядохимикатов и минеральных удобрений, накопителей промстоков, шламоохранилищ и других объектов, обуславливающих опасность химического загрязнения подземных вод.

Регулирование отведения территории для нового строительства жилых, промышленных и сельскохозяйственных объектов, а также согласование измененной технологией действующих предприятий, связанных с повышением степени опасности загрязнения сточными водами источника водоснабжения производится при согласовании с центром государственного санитарно-эпидемиологического надзора.

Все работы, в том числе добыча песка, гравия, донноуглубительные, в пределах акватории зоны санитарной охраны допускаются по согласованию с центром государственного санитарно-эпидемиологического надзора лишь при обосновании гидрологическими расчетами отсутствия ухудшения качества воды в створе водозабора.

Использование химических методов борьбы с эвтрофикацией водоемов допускается при условии применения препаратов,

		<p>имеющих положительное санитарно - эпидемиологическое заключение государственной санитарно - эпидемиологической службы Российской Федерации.</p> <p>Использование источников водоснабжения в пределах второго пояса зоны санитарной охраны для купания, туризма, водного спорта и рыбной ловли допускается в установленных местах при условии соблюдения гигиенических требований к охране поверхностных вод, а также гигиенических требований к зонам рекреации водных объектов.</p> <p>3. В третьем поясе не допускается отведение сточных вод в зоне водосбора источника водоснабжения, включая его притоки, не отвечающих гигиеническим требованиям к охране поверхностных вод.</p> <p>Регулирование отведения территории для нового строительства жилых, промышленных и сельскохозяйственных объектов, а также согласование изменений технологий действующих предприятий, связанных с повышением степени опасности загрязнения сточными водами источника водоснабжения производится при согласовании с центром государственного санитарно - эпидемиологического надзора.</p> <p>Все работы, в том числе добыча песка, гравия, донноуглубительные, в пределах акватории зоны санитарной охраны допускаются по согласованию с центром государственного санитарно - эпидемиологического надзора лишь при обосновании гидрологическими расчетами отсутствия ухудшения качества воды в створе водозабора.</p> <p>Использование химических методов борьбы с эвтрофикацией водоемов допускается при условии применения препаратов, имеющих положительное санитарно - эпидемиологическое заключение государственной санитарно - эпидемиологической службы Российской Федерации.</p>	
6	Санитарно-защитная зона	<p>В границах санитарно-защитной зоны не допускается использование земельных участков в целях:</p> <ul style="list-style-type: none"> - размещения жилой застройки, объектов образовательного и медицинского назначения, спортивных сооружений открытого типа, организаций отдыха детей и их оздоровления, зон рекреационного назначения и для ведения садоводства; 	<p>Постановление Правительства Российской Федерации от 03.03.2018 № 222 «Об утверждении Правил установления санитарно-защитных зон и использования земельных участков, расположенных в границах санитарно-защитных зон»</p>

		<p>- размещения объектов для производства и хранения лекарственных средств, объекты пищевых отраслей промышленности, оптовых складов продовольственного сырья и пищевой продукции, комплексов водопроводных сооружений для подготовки и хранения питьевой воды, использования земельных участков в целях производства, хранения и переработки сельскохозяйственной продукции, предназначенной для дальнейшего использования в качестве пищевой продукции, если химическое, физическое и (или) биологическое воздействие объекта, в отношении которого установлена санитарно-защитная зона, приведет к нарушению качества и безопасности таких средств, сырья, воды и продукции в соответствии с установленными требованиями.</p>
--	--	--

Приложение №1
к правилам землепользования и застройки
Семёновского сельского поселения
Верхнехавского муниципального района
Воронежской области

СВЕДЕНИЯ О ГРАНИЦАХ ТЕРРИТОРИАЛЬНЫХ ЗОН,
СОДЕРЖАЩИЕ ГРАФИЧЕСКОЕ ОПИСАНИЕ МЕСТОПОЛОЖЕНИЯ
ГРАНИЦ ТЕРРИТОРИАЛЬНЫХ ЗОН, ПЕРЕЧЕНЬ КООРДИНАТ
ХАРАКТЕРНЫХ ТОЧЕК ГРАНИЦ ТЕРРИТОРИАЛЬНЫХ ЗОН
СЕЛА СЕМЁНОВКА

ОПИСАНИЕ МЕСТОПОЛОЖЕНИЯ ГРАНИЦ

Зона застройки индивидуальными жилыми домами - Ж1

 (наименование объекта, местоположение границ которого описано
 (далее - объект))

Раздел 1

Сведения об объекте		
№ п/п	Характеристики объекта	Описание характеристик
1	2	3
1	Местоположение объекта	Воронежская область, Верхнехавский муниципальный район, Семёновское сельское поселение, село Семёновка
2	Площадь объекта \pm величина погрешности определения площади ($P \pm \text{Дельта } P$)	1708445 \pm -22874 м ²
3	Иные характеристики объекта	-

Сведения о местоположении границ объекта					
1. Система координат: МСК - 36, зона 1					
2. Сведения о характерных точках границ объекта					
Обозначение характерных точек границ	Координаты, м		Метод определения координат характерной точки	Средняя квадратическая погрешность положения характерной точки (Mt), м	Описание обозначения точки на местности (при наличии)
	X	Y			
1	2	3	4	5	6
1	542232.79	1356982.52	Картометрический	5.00	-
2	542242.31	1357010.06	Картометрический	5.00	-
3	542274.96	1357046.67	Картометрический	5.00	-
4	542125.54	1357136.04	Картометрический	5.00	-
5	541978.72	1357246.26	Картометрический	5.00	-
6	541778.32	1357269.01	Картометрический	5.00	-
7	541727.80	1357324.01	Картометрический	5.00	-
8	541584.66	1357365.48	Картометрический	5.00	-
9	541483.59	1357380.13	Картометрический	5.00	-
10	541524.65	1357422.96	Картометрический	5.00	-
11	541556.96	1357447.45	Картометрический	5.00	-
12	541561.88	1357449.77	Картометрический	5.00	-
13	541654.42	1357380.97	Картометрический	5.00	-
14	541755.40	1357336.71	Картометрический	5.00	-
15	541800.35	1357297.34	Картометрический	5.00	-
16	541980.06	1357274.30	Картометрический	5.00	-
17	542041.46	1357313.60	Картометрический	5.00	-
18	542086.42	1357349.64	Картометрический	5.00	-
19	542156.84	1357333.33	Картометрический	5.00	-
20	542169.86	1357379.83	Картометрический	5.00	-
21	542054.80	1357409.32	Картометрический	5.00	-
22	541986.60	1357426.80	Картометрический	5.00	-
23	541980.52	1357400.96	Картометрический	5.00	-
24	541847.80	1357440.68	Картометрический	5.00	-
25	541723.75	1357507.96	Картометрический	5.00	-
26	541659.05	1357497.10	Картометрический	5.00	-
27	541614.75	1357480.36	Картометрический	5.00	-
28	541554.35	1357451.75	Картометрический	5.00	-
29	541526.86	1357430.91	Картометрический	5.00	-
30	541532.15	1357455.27	Картометрический	5.00	-
31	541552.06	1357551.51	Картометрический	5.00	-
32	541578.63	1357576.16	Картометрический	5.00	-
33	541643.68	1357602.62	Картометрический	5.00	-
34	541716.25	1357715.80	Картометрический	5.00	-
35	541697.61	1357732.42	Картометрический	5.00	-
36	541791.71	1357870.63	Картометрический	5.00	-

1	2	3	4	5	6
37	541680.66	1357959.03	Картометрический	5.00	-
38	541544.16	1357746.48	Картометрический	5.00	-
39	541610.12	1357701.50	Картометрический	5.00	-
40	541597.40	1357664.93	Картометрический	5.00	-
41	541572.59	1357609.09	Картометрический	5.00	-
42	541572.06	1357608.31	Картометрический	5.00	-
43	541514.48	1357555.77	Картометрический	5.00	-
44	541490.01	1357488.37	Картометрический	5.00	-
45	541448.51	1357453.40	Картометрический	5.00	-
46	541361.12	1357395.56	Картометрический	5.00	-
47	541265.58	1357294.00	Картометрический	5.00	-
48	541199.13	1357232.01	Картометрический	5.00	-
49	541193.25	1357232.63	Картометрический	5.00	-
50	541195.47	1357227.23	Картометрический	5.00	-
51	541192.99	1357220.09	Картометрический	5.00	-
52	541187.56	1357214.40	Картометрический	5.00	-
53	541187.81	1357192.09	Картометрический	5.00	-
54	541200.64	1357187.03	Картометрический	5.00	-
55	541201.80	1357175.42	Картометрический	5.00	-
56	541191.80	1357165.57	Картометрический	5.00	-
57	541190.10	1357157.79	Картометрический	5.00	-
58	541191.61	1357125.73	Картометрический	5.00	-
59	541190.00	1357089.84	Картометрический	5.00	-
60	541254.76	1356953.79	Картометрический	5.00	-
61	541311.99	1356986.24	Картометрический	5.00	-
62	541390.41	1357020.16	Картометрический	5.00	-
63	541434.95	1357012.96	Картометрический	5.00	-
64	541326.48	1357154.83	Картометрический	5.00	-
65	541348.06	1357169.71	Картометрический	5.00	-
66	541367.19	1357218.42	Картометрический	5.00	-
67	541401.56	1357220.03	Картометрический	5.00	-
68	541464.60	1357208.82	Картометрический	5.00	-
69	541618.79	1357138.54	Картометрический	5.00	-
70	541904.38	1357042.37	Картометрический	5.00	-
1	542232.79	1356982.52	Картометрический	5.00	-
71	541163.10	1356955.38	Картометрический	5.00	-
72	541169.25	1356970.99	Картометрический	5.00	-
73	541173.02	1356999.83	Картометрический	5.00	-
74	541179.83	1357127.74	Картометрический	5.00	-
75	541174.19	1357185.03	Картометрический	5.00	-
76	541169.65	1357206.43	Картометрический	5.00	-
77	541166.28	1357221.17	Картометрический	5.00	-
78	541168.58	1357228.34	Картометрический	5.00	-
79	541131.78	1357231.76	Картометрический	5.00	-
80	541072.85	1357244.54	Картометрический	5.00	-
81	540956.66	1357312.38	Картометрический	5.00	-
82	540895.59	1357313.68	Картометрический	5.00	-

1	2	3	4	5	6
83	540739.00	1357363.77	Картометрический	5.00	-
84	540696.91	1357332.12	Картометрический	5.00	-
85	540684.86	1357294.88	Картометрический	5.00	-
86	540682.75	1357265.32	Картометрический	5.00	-
87	540718.44	1357268.03	Картометрический	5.00	-
88	540734.67	1357253.25	Картометрический	5.00	-
89	540718.29	1357224.03	Картометрический	5.00	-
90	540673.59	1357187.23	Картометрический	5.00	-
91	540613.23	1357078.07	Картометрический	5.00	-
92	541027.68	1356966.54	Картометрический	5.00	-
71	541163.10	1356955.38	Картометрический	5.00	-
93	541165.94	1357262.50	Картометрический	5.00	-
94	541164.61	1357267.69	Картометрический	5.00	-
95	541164.96	1357286.19	Картометрический	5.00	-
96	541169.42	1357296.22	Картометрический	5.00	-
97	541162.52	1357325.07	Картометрический	5.00	-
98	541159.34	1357331.15	Картометрический	5.00	-
99	541146.92	1357341.45	Картометрический	5.00	-
100	541042.31	1357395.28	Картометрический	5.00	-
101	541003.52	1357415.22	Картометрический	5.00	-
102	540922.65	1357458.90	Картометрический	5.00	-
103	540860.15	1357512.91	Картометрический	5.00	-
104	540712.24	1357658.96	Картометрический	5.00	-
105	540648.73	1357720.27	Картометрический	5.00	-
106	540620.47	1357747.56	Картометрический	5.00	-
107	540610.88	1357753.37	Картометрический	5.00	-
108	540592.84	1357750.01	Картометрический	5.00	-
109	540557.38	1357718.93	Картометрический	5.00	-
110	540565.30	1357704.56	Картометрический	5.00	-
111	540616.53	1357545.68	Картометрический	5.00	-
112	540632.65	1357496.39	Картометрический	5.00	-
113	540698.40	1357426.06	Картометрический	5.00	-
114	540799.74	1357394.84	Картометрический	5.00	-
115	540904.05	1357350.50	Картометрический	5.00	-
116	540967.83	1357342.73	Картометрический	5.00	-
117	540984.91	1357333.97	Картометрический	5.00	-
118	541004.23	1357322.59	Картометрический	5.00	-
119	541018.43	1357303.45	Картометрический	5.00	-
120	541044.91	1357290.50	Картометрический	5.00	-
121	541082.95	1357270.59	Картометрический	5.00	-
122	541134.77	1357258.77	Картометрический	5.00	-
93	541165.94	1357262.50	Картометрический	5.00	-
123	541193.39	1357275.90	Картометрический	5.00	-
124	541281.23	1357377.32	Картометрический	5.00	-
125	541391.69	1357466.71	Картометрический	5.00	-
126	541473.75	1357539.02	Картометрический	5.00	-

1	2	3	4	5	6
127	541470.76	1357569.66	Картометрический	5.00	-
128	541373.07	1357646.47	Картометрический	5.00	-
129	541354.77	1357723.01	Картометрический	5.00	-
130	541431.39	1357851.28	Картометрический	5.00	-
131	541511.41	1357917.51	Картометрический	5.00	-
132	541544.65	1358029.66	Картометрический	5.00	-
133	541612.47	1358097.08	Картометрический	5.00	-
134	541639.16	1358182.75	Картометрический	5.00	-
135	541649.73	1358269.65	Картометрический	5.00	-
136	541678.39	1358297.11	Картометрический	5.00	-
137	541725.92	1358296.08	Картометрический	5.00	-
138	541777.20	1358322.13	Картометрический	5.00	-
139	541829.25	1358401.47	Картометрический	5.00	-
140	541817.50	1358425.85	Картометрический	5.00	-
141	541934.04	1358384.26	Картометрический	5.00	-
142	542057.21	1358317.47	Картометрический	5.00	-
143	542115.50	1358458.53	Картометрический	5.00	-
144	541762.88	1358607.25	Картометрический	5.00	-
145	541686.29	1358726.31	Картометрический	5.00	-
146	541552.87	1358597.53	Картометрический	5.00	-
147	541126.70	1358011.41	Картометрический	5.00	-
148	540859.36	1358202.41	Картометрический	5.00	-
149	540853.67	1358077.43	Картометрический	5.00	-
150	540065.98	1358749.72	Картометрический	5.00	-
151	539968.20	1358671.90	Картометрический	5.00	-
152	539932.15	1358644.38	Картометрический	5.00	-
153	539924.23	1358614.94	Картометрический	5.00	-
154	539870.97	1358569.31	Картометрический	5.00	-
155	539842.76	1358560.81	Картометрический	5.00	-
156	539855.28	1358526.88	Картометрический	5.00	-
157	539914.02	1358507.04	Картометрический	5.00	-
158	540065.32	1358344.87	Картометрический	5.00	-
159	540076.63	1358293.58	Картометрический	5.00	-
160	540116.81	1358165.06	Картометрический	5.00	-
161	540229.30	1358063.30	Картометрический	5.00	-
162	540303.35	1358023.64	Картометрический	5.00	-
163	540318.41	1358006.97	Картометрический	5.00	-
164	540324.75	1357977.59	Картометрический	5.00	-
165	540329.91	1357925.72	Картометрический	5.00	-
166	540524.94	1357777.73	Картометрический	5.00	-
167	540545.69	1357740.12	Картометрический	5.00	-
168	540548.37	1357735.25	Картометрический	5.00	-
169	540590.48	1357771.33	Картометрический	5.00	-
170	540604.25	1357787.47	Картометрический	5.00	-
171	540610.98	1357805.36	Картометрический	5.00	-
172	540609.48	1357819.02	Картометрический	5.00	-
173	540618.90	1357821.75	Картометрический	5.00	-
174	540620.14	1357817.65	Картометрический	5.00	-

1	2	3	4	5	6
175	540621.61	1357816.02	Картометрический	5.00	-
176	540624.04	1357816.73	Картометрический	5.00	-
177	540627.78	1357820.27	Картометрический	5.00	-
178	540633.27	1357812.91	Картометрический	5.00	-
179	540629.08	1357803.57	Картометрический	5.00	-
180	540617.12	1357780.31	Картометрический	5.00	-
181	540620.98	1357776.07	Картометрический	5.00	-
182	540621.50	1357769.22	Картометрический	5.00	-
183	540621.96	1357763.80	Картометрический	5.00	-
184	540628.99	1357756.86	Картометрический	5.00	-
185	540658.80	1357727.88	Картометрический	5.00	-
186	540722.35	1357666.95	Картометрический	5.00	-
187	540868.37	1357523.68	Картометрический	5.00	-
188	540929.64	1357469.33	Картометрический	5.00	-
189	541008.45	1357427.01	Картометрический	5.00	-
190	541048.10	1357407.50	Картометрический	5.00	-
191	541152.88	1357353.05	Картометрический	5.00	-
192	541166.79	1357343.45	Картометрический	5.00	-
193	541172.71	1357344.60	Картометрический	5.00	-
194	541176.20	1357341.58	Картометрический	5.00	-
195	541182.64	1357340.14	Картометрический	5.00	-
196	541186.36	1357329.52	Картометрический	5.00	-
197	541181.00	1357326.20	Картометрический	5.00	-
198	541179.41	1357321.06	Картометрический	5.00	-
199	541183.69	1357295.70	Картометрический	5.00	-
200	541188.19	1357290.20	Картометрический	5.00	-
123	541193.39	1357275.90	Картометрический	5.00	-

3. Сведения о характерных точках части (частей) границы объекта

Обозначение характерных точек части границы	Координаты, м		Метод определения координат характерной точки	Средняя квадратическая погрешность положения характерной точки (Mt), м	Описание обозначения точки на местности (при наличии)
	X	Y			
1	2	3	4	5	6
Часть №					
-	-	-	-	-	-




Масштаб 1:5000

Используемые условные знаки и обозначения:

- границы территориальной зоны
- характеристика точки границ территориальной зоны

Заместитель руководителя БУВД Информационно-проектный центр

Подпись:  А.Н. Романов Дата: 14 февраля 2020 г.

Место для отрыва копии (при наличии) плана, составленного по плану местоположения границ объекта



ОПИСАНИЕ МЕСТОПОЛОЖЕНИЯ ГРАНИЦ

Зона улиц, дорог, инженерной и транспортной инфраструктуры - ИТ1

(наименование объекта, местоположение границ которого описано
(далее - объект))

Раздел 1

Сведения об объекте		
№ п/п	Характеристики объекта	Описание характеристик
1	2	3
1	Местоположение объекта	Воронежская область, Верхнехавский муниципальный район, Семёновское сельское поселение, село Семёновка
2	Площадь объекта \pm величина погрешности определения площади ($P \pm \Delta P$)	17168 \pm 2293 м ²
3	Иные характеристики объекта	-

Раздел 2

Сведения о местоположении границ объекта					
1. Система координат: МСК - 36, зона 1					
2. Сведения о характерных точках границ объекта					
Обозначение характерных точек границ	Координаты, м		Метод определения координат характерной точки	Средняя квадратическая погрешность положения характерной точки (M _t), м	Описание обозначения точки на местности (при наличии)
	X	Y			
1	2	3	4	5	6
1	541175.59	1356954.35	Картометрический	5.00	-
2	541180.44	1356968.56	Картометрический	5.00	-
3	541185.53	1356990.47	Картометрический	5.00	-
4	541191.61	1357125.73	Картометрический	5.00	-
5	541190.10	1357157.79	Картометрический	5.00	-
6	541191.80	1357165.57	Картометрический	5.00	-
7	541201.80	1357175.42	Картометрический	5.00	-
8	541200.64	1357187.03	Картометрический	5.00	-
9	541187.81	1357192.09	Картометрический	5.00	-
10	541187.56	1357214.40	Картометрический	5.00	-
11	541192.99	1357220.09	Картометрический	5.00	-
12	541195.47	1357227.23	Картометрический	5.00	-
13	541193.25	1357232.63	Картометрический	5.00	-
14	541168.58	1357228.34	Картометрический	5.00	-
15	541166.28	1357221.17	Картометрический	5.00	-
16	541169.65	1357206.43	Картометрический	5.00	-
17	541174.19	1357185.03	Картометрический	5.00	-
18	541179.83	1357127.74	Картометрический	5.00	-
19	541173.02	1356999.83	Картометрический	5.00	-
20	541169.25	1356970.99	Картометрический	5.00	-
21	541163.10	1356955.38	Картометрический	5.00	-
1	541175.59	1356954.35	Картометрический	5.00	-
22	541193.39	1357275.90	Картометрический	5.00	-
23	541188.19	1357290.20	Картометрический	5.00	-
24	541183.69	1357295.70	Картометрический	5.00	-
25	541179.41	1357321.06	Картометрический	5.00	-
26	541181.00	1357326.20	Картометрический	5.00	-
27	541186.36	1357329.52	Картометрический	5.00	-
28	541182.64	1357340.14	Картометрический	5.00	-
29	541176.20	1357341.58	Картометрический	5.00	-
30	541172.71	1357344.60	Картометрический	5.00	-
31	541166.79	1357343.45	Картометрический	5.00	-
32	541152.88	1357353.05	Картометрический	5.00	-
33	541048.10	1357407.50	Картометрический	5.00	-
34	541008.45	1357427.01	Картометрический	5.00	-
35	540929.64	1357469.33	Картометрический	5.00	-
36	540868.37	1357523.68	Картометрический	5.00	-
37	540722.35	1357666.95	Картометрический	5.00	-
38	540658.80	1357727.88	Картометрический	5.00	-

1	2	3	4	5	6
39	540628.99	1357756.86	Картометрический	5.00	-
40	540621.96	1357763.80	Картометрический	5.00	-
41	540621.50	1357769.22	Картометрический	5.00	-
42	540620.98	1357776.07	Картометрический	5.00	-
43	540617.12	1357780.31	Картометрический	5.00	-
44	540629.08	1357803.57	Картометрический	5.00	-
45	540633.27	1357812.91	Картометрический	5.00	-
46	540627.78	1357820.27	Картометрический	5.00	-
47	540624.04	1357816.73	Картометрический	5.00	-
48	540621.61	1357816.02	Картометрический	5.00	-
49	540620.14	1357817.65	Картометрический	5.00	-
50	540618.90	1357821.75	Картометрический	5.00	-
51	540609.48	1357819.02	Картометрический	5.00	-
52	540610.98	1357805.36	Картометрический	5.00	-
53	540604.25	1357787.47	Картометрический	5.00	-
54	540590.48	1357771.33	Картометрический	5.00	-
55	540548.37	1357735.25	Картометрический	5.00	-
56	540557.38	1357718.93	Картометрический	5.00	-
57	540592.84	1357750.01	Картометрический	5.00	-
58	540610.88	1357753.37	Картометрический	5.00	-
59	540620.47	1357747.56	Картометрический	5.00	-
60	540648.73	1357720.27	Картометрический	5.00	-
61	540712.24	1357658.96	Картометрический	5.00	-
62	540860.15	1357512.91	Картометрический	5.00	-
63	540922.65	1357458.90	Картометрический	5.00	-
64	541003.52	1357415.22	Картометрический	5.00	-
65	541042.31	1357395.28	Картометрический	5.00	-
66	541146.92	1357341.45	Картометрический	5.00	-
67	541159.34	1357331.15	Картометрический	5.00	-
68	541162.52	1357325.07	Картометрический	5.00	-
69	541169.42	1357296.22	Картометрический	5.00	-
70	541164.96	1357286.19	Картометрический	5.00	-
71	541164.61	1357267.69	Картометрический	5.00	-
72	541165.94	1357262.50	Картометрический	5.00	-
73	541174.04	1357261.20	Картометрический	5.00	-
74	541186.25	1357264.65	Картометрический	5.00	-
75	541192.28	1357267.25	Картометрический	5.00	-
22	541193.39	1357275.90	Картометрический	5.00	-

3. Сведения о характерных точках части (частей) границы объекта

Обозначение характерных точек части границы	Координаты, м		Метод определения координат характерной точки	Средняя квадратическая погрешность положения характерной точки (M _t), м	Описание обозначения точки на местности (при наличии)
	X	Y			
1	2	3	4	5	6
Часть №					
-	-	-	-	-	-

План границ объекта




Масштаб 1:5000

Используемые условные знаки и обозначения:



границы территориальной зоны



характерная точка границ территориальной зоны

Заместитель руководителя БУВО «Нормативно-проектный центр»

Подпись  А.В. Ромашов Дата « 14 » февраля 2020 г.

Место для оттиска печати (при наличии) лица, составившего описание местоположения границ объекта



ОПИСАНИЕ МЕСТОПОЛОЖЕНИЯ ГРАНИЦ

Зона сельскохозяйственного использования в границах населенных пунктов - СХ1

(наименование объекта, местоположение границ которого описано
(далее - объект)

Раздел 1

Сведения об объекте		
№ п/п	Характеристики объекта	Описание характеристик
1	2	3
1	Местоположение объекта	Воронежская область, Верхнехавский муниципальный район, Семёновское сельское поселение, село Семёновка
2	Площадь объекта ± величина погрешности определения площади ($P \pm \Delta P$)	48674+/-3861 м ²
3	Иные характеристики объекта	-

Раздел 2

Сведения о местоположении границ объекта					
1. Система координат: МСК - 36, зона 1					
2. Сведения о характерных точках границ объекта					
Обозначение характерных точек границ	Координаты, м		Метод определения координат характерной точки	Средняя квадратическая погрешность положения характерной точки (Mt), м	Описание обозначения точки на местности (при наличии)
	X	Y			
1	2	3	4	5	6
1	542274.96	1357046.67	Картометрический	5.00	-
2	542283.61	1357056.37	Картометрический	5.00	-
3	542289.96	1357158.14	Картометрический	5.00	-
4	542068.14	1357207.10	Картометрический	5.00	-
5	542125.09	1357320.60	Картометрический	5.00	-
6	542156.84	1357333.33	Картометрический	5.00	-
7	542086.42	1357349.64	Картометрический	5.00	-
8	542041.46	1357313.60	Картометрический	5.00	-
9	541980.06	1357274.30	Картометрический	5.00	-
10	541800.35	1357297.34	Картометрический	5.00	-
11	541755.40	1357336.71	Картометрический	5.00	-
12	541654.42	1357380.97	Картометрический	5.00	-
13	541561.88	1357449.77	Картометрический	5.00	-
14	541556.96	1357447.45	Картометрический	5.00	-
15	541524.65	1357422.96	Картометрический	5.00	-
16	541483.59	1357380.13	Картометрический	5.00	-
17	541584.66	1357365.48	Картометрический	5.00	-
18	541727.80	1357324.01	Картометрический	5.00	-
19	541778.32	1357269.01	Картометрический	5.00	-
20	541978.72	1357246.26	Картометрический	5.00	-
21	542125.54	1357136.04	Картометрический	5.00	-
1	542274.96	1357046.67	Картометрический	5.00	-
3. Сведения о характерных точках части (частей) границы объекта					
Обозначение характерных точек части границы	Координаты, м		Метод определения координат характерной точки	Средняя квадратическая погрешность положения характерной точки (Mt), м	Описание обозначения точки на местности (при наличии)
	X	Y			
1	2	3	4	5	6
Часть №					
-	-	-	-	-	-

План границ объекта



Масштаб 1:5000

Используемые условные знаки и обозначения:




границы территориальной зоны



характерная точка границ территориальной зоны

Заместитель руководителя БУВО «Нормативно-проектный центр»

Подпись  А.В. Ромашов Дата « 14 » февраля 2020 г.

Место для оттиска печати (при наличии) лица, составившего описание местоположения границ объекта



Приложение №2
к правилам землепользования и застройки
Семёновского сельского поселения
Верхнехавского муниципального района
Воронежской области

**СВЕДЕНИЯ О ГРАНИЦАХ ТЕРРИТОРИАЛЬНЫХ ЗОН,
СОДЕРЖАЩИЕ ГРАФИЧЕСКОЕ ОПИСАНИЕ МЕСТОПОЛОЖЕНИЯ
ГРАНИЦ ТЕРРИТОРИАЛЬНЫХ ЗОН, ПЕРЕЧЕНЬ КООРДИНАТ
ХАРАКТЕРНЫХ ТОЧЕК ГРАНИЦ ТЕРРИТОРИАЛЬНЫХ ЗОН
ДЕРЕВНИ АБРАМОВКА**

ОПИСАНИЕ МЕСТОПОЛОЖЕНИЯ ГРАНИЦ

Зона застройки индивидуальными жилыми домами - Ж1

(наименование объекта, местоположение границ которого описано
(далее - объект)

Раздел 1

Сведения об объекте		
№ п/п	Характеристики объекта	Описание характеристик
1	2	3
1	Местоположение объекта	Воронежская область, Верхнехавский муниципальный район, Семёновское сельское поселение, деревня Абрамовка
2	Площадь объекта \pm величина погрешности определения площади ($P \pm \Delta P$)	473718 \pm 12045 м ²
3	Иные характеристики объекта	-

Сведения о местоположении границ объекта					
1. Система координат: МСК - 36, зона 1					
2. Сведения о характерных точках границ объекта					
Обозначение характерных точек границ	Координаты, м		Метод определения координат характерной точки	Средняя квадратическая погрешность положения характерной точки (Mt), м	Описание обозначения точки на местности (при наличии)
	X	Y			
1	2	3	4	5	6
1	542530.90	1358008.33	Картометрический	5.00	-
2	542480.45	1358145.79	Картометрический	5.00	-
3	542560.25	1358241.44	Картометрический	5.00	-
4	542569.78	1358348.83	Картометрический	5.00	-
5	542503.99	1358391.66	Картометрический	5.00	-
6	542491.08	1358484.60	Картометрический	5.00	-
7	542516.23	1358543.94	Картометрический	5.00	-
8	542480.44	1358499.68	Картометрический	5.00	-
9	542464.17	1358446.22	Картометрический	5.00	-
10	542476.18	1358286.24	Картометрический	5.00	-
11	542448.20	1358233.65	Картометрический	5.00	-
12	542440.26	1358255.28	Картометрический	5.00	-
13	542428.45	1358285.74	Картометрический	5.00	-
14	542433.96	1358296.70	Картометрический	5.00	-
15	542422.72	1358452.42	Картометрический	5.00	-
16	542442.87	1358510.14	Картометрический	5.00	-
17	542492.06	1358581.41	Картометрический	5.00	-
18	542600.41	1358635.85	Картометрический	5.00	-
19	542602.22	1358671.23	Картометрический	5.00	-
20	542569.90	1358760.57	Картометрический	5.00	-
21	542576.34	1358807.39	Картометрический	5.00	-
22	542599.26	1358867.50	Картометрический	5.00	-
23	542617.29	1358989.11	Картометрический	5.00	-
24	542700.70	1359067.85	Картометрический	5.00	-
25	542735.71	1359128.02	Картометрический	5.00	-
26	542726.75	1359254.89	Картометрический	5.00	-
27	542732.89	1359308.14	Картометрический	5.00	-
28	542744.11	1359404.28	Картометрический	5.00	-
29	542724.52	1359454.36	Картометрический	5.00	-
30	542698.76	1359510.51	Картометрический	5.00	-
31	542711.23	1359614.00	Картометрический	5.00	-
32	542707.02	1359650.36	Картометрический	5.00	-
33	542645.42	1359775.94	Картометрический	5.00	-
34	542630.12	1359837.88	Картометрический	5.00	-
35	542640.04	1359877.59	Картометрический	5.00	-
36	542430.99	1359819.70	Картометрический	5.00	-

1	2	3	4	5	6
37	542481.22	1359568.51	Картометрический	5.00	-
38	542485.27	1359248.31	Картометрический	5.00	-
39	542438.61	1359068.13	Картометрический	5.00	-
40	542382.84	1359028.59	Картометрический	5.00	-
41	542385.23	1359007.74	Картометрический	5.00	-
42	542417.40	1358977.15	Картометрический	5.00	-
43	542333.96	1358996.81	Картометрический	5.00	-
44	542300.07	1358920.68	Картометрический	5.00	-
45	542222.41	1358492.51	Картометрический	5.00	-
46	542175.84	1358429.48	Картометрический	5.00	-
47	542183.21	1358391.24	Картометрический	5.00	-
48	542280.64	1358306.40	Картометрический	5.00	-
49	542282.17	1358284.70	Картометрический	5.00	-
50	542243.38	1358241.17	Картометрический	5.00	-
51	542281.72	1358176.23	Картометрический	5.00	-
52	542314.65	1358160.35	Картометрический	5.00	-
53	542355.32	1358180.49	Картометрический	5.00	-
54	542401.03	1358231.23	Картометрический	5.00	-
55	542426.03	1358280.93	Картометрический	5.00	-
56	542436.52	1358253.87	Картометрический	5.00	-
57	542445.68	1358228.91	Картометрический	5.00	-
58	542437.44	1358213.42	Картометрический	5.00	-
59	542383.99	1358150.27	Картометрический	5.00	-
60	542304.65	1358118.09	Картометрический	5.00	-
61	542324.25	1358106.51	Картометрический	5.00	-
62	542339.05	1358037.85	Картометрический	5.00	-
63	542360.72	1357974.35	Картометрический	5.00	-
64	542410.63	1357921.08	Картометрический	5.00	-
65	542451.58	1357920.80	Картометрический	5.00	-
66	542526.28	1358003.88	Картометрический	5.00	-
67	542529.91	1358007.91	Картометрический	5.00	-
1	542530.90	1358008.33	Картометрический	5.00	-

3. Сведения о характерных точках части (частей) границы объекта

Обозначение характерных точек части границы	Координаты, м		Метод определения координат характерной точки	Средняя квадратическая погрешность положения характерной точки (Mt), м	Описание обозначения точки на местности (при наличии)
	X	Y			
1	2	3	4	5	6
Часть №					
-	-	-	-	-	-

Рис. 4

План границ субъекта



Исполнение условных знаков и обозначения:

-  границы территориальной зоны;
-  характерная точка границ территориальной зоны

Масштаб 1:5000

Заместитель руководителя Курского информационно-проектного центра
 Подпись:  Романов Д.А.
 Место для печати: Романов Д.А., составившего план территории территориальной зоны субъекта



ОПИСАНИЕ МЕСТОПОЛОЖЕНИЯ ГРАНИЦ

Зона сельскохозяйственного использования в границах населенных пунктов - СХ1

(наименование объекта, местоположение границ которого описано
(далее - объект)

Раздел 1


Сведения об объекте		
№ п/п	Характеристики объекта	Описание характеристик
1	2	3
1	Местоположение объекта	Воронежская область, Верхнехавский муниципальный район, Семёновское сельское поселение, деревня Абрамовка
2	Площадь объекта \pm величина погрешности определения площади ($P \pm \Delta P$)	72926 \pm 4726 м ²
3	Иные характеристики объекта	-

Раздел 2

Сведения о местоположении границ объекта					
1. Система координат: МСК - 36, зона 1					
2. Сведения о характерных точках границ объекта					
Обозначение характерных точек границ	Координаты, м		Метод определения координат характерной точки	Средняя квадратическая погрешность положения характерной точки (Mt), м	Описание обозначения точки на местности (при наличии)
	X	Y			
1	2	3	4	5	6
1	542836.67	1358175.04	Картометрический	5.00	-
2	542569.78	1358348.83	Картометрический	5.00	-
3	542560.25	1358241.44	Картометрический	5.00	-
4	542480.45	1358145.79	Картометрический	5.00	-
5	542530.90	1358008.33	Картометрический	5.00	-
6	542529.91	1358007.91	Картометрический	5.00	-
7	542549.99	1357959.18	Картометрический	5.00	-
8	542692.98	1358023.29	Картометрический	5.00	-
9	542789.20	1358106.81	Картометрический	5.00	-
1	542836.67	1358175.04	Картометрический	5.00	-
3. Сведения о характерных точках части (частей) границы объекта					
Обозначение характерных точек части границы	Координаты, м		Метод определения координат характерной точки	Средняя квадратическая погрешность положения характерной точки (Mt), м	Описание обозначения точки на местности (при наличии)
	X	Y			
1	2	3	4	5	6
Часть №					
-	-	-	-	-	-

Раздел 4

План границ объекта



Используемые условные знаки и обозначения :



границы территориальной зоны



характерная точка границ территориальной зоны

Масштаб 1:5000

Заместитель руководителя БУВО «Нормативно-проектный центр»

Подпись  А.В. Ромашов Дата « 14 » февраля 2020 г.

Место для оттиска печати (при наличии) лица, составившего описание местоположения границ объекта



Приложение №3
к правилам землепользования и застройки
Семёновского сельского поселения
Верхнехавского муниципального района
Воронежской области

**СВЕДЕНИЯ О ГРАНИЦАХ ТЕРРИТОРИАЛЬНЫХ ЗОН,
СОДЕРЖАЩИЕ ГРАФИЧЕСКОЕ ОПИСАНИЕ МЕСТОПОЛОЖЕНИЯ
ГРАНИЦ ТЕРРИТОРИАЛЬНЫХ ЗОН, ПЕРЕЧЕНЬ КООРДИНАТ
ХАРАКТЕРНЫХ ТОЧЕК ГРАНИЦ ТЕРРИТОРИАЛЬНЫХ ЗОН
ПОСЁЛКА БОЛЬШАЯ МИХАЙЛОВКА**

ОПИСАНИЕ МЕСТОПОЛОЖЕНИЯ ГРАНИЦ

Зона застройки индивидуальными жилыми домами - Ж1

(наименование объекта, местоположение границ которого описано
(далее - объект)

Раздел 1

Сведения об объекте		
№ п/п	Характеристики объекта	Описание характеристик
1	2	3
1	Местоположение объекта	Воронежская область, Верхнехавский муниципальный район, Семёновское сельское поселение, посёлок Большая Михайловка
2	Площадь объекта \pm величина погрешности определения площади ($P \pm \Delta P$)	562917 \pm 13130 м ²
3	Иные характеристики объекта	-

Сведения о местоположении границ объекта					
1. Система координат: МСК - 36, зона 1					
2. Сведения о характерных точках границ объекта					
Обозначение характерных точек границ	Координаты, м		Метод определения координат характерной точки	Средняя квадратическая погрешность положения характерной точки (Mt), м	Описание обозначения точки на местности (при наличии)
	X	Y			
1	2	3	4	5	6
1	541365.61	1355752.00	Картометрический	5.00	-
2	541375.30	1355768.34	Картометрический	5.00	-
3	541377.39	1355771.86	Картометрический	5.00	-
4	541451.73	1355897.26	Картометрический	5.00	-
5	541432.08	1355914.65	Картометрический	5.00	-
6	541417.52	1355918.20	Картометрический	5.00	-
7	541403.90	1355945.04	Картометрический	5.00	-
8	541353.38	1355960.91	Картометрический	5.00	-
9	541298.70	1356010.46	Картометрический	5.00	-
10	541229.18	1355983.32	Картометрический	5.00	-
11	541212.82	1355960.14	Картометрический	5.00	-
12	541190.57	1355970.64	Картометрический	5.00	-
13	541089.41	1355963.57	Картометрический	5.00	-
14	541090.35	1355989.44	Картометрический	5.00	-
15	541071.58	1356012.87	Картометрический	5.00	-
16	541034.78	1356030.37	Картометрический	5.00	-
17	541043.40	1356044.12	Картометрический	5.00	-
18	540967.59	1356182.68	Картометрический	5.00	-
19	540954.91	1356235.39	Картометрический	5.00	-
20	540933.04	1356267.95	Картометрический	5.00	-
21	540851.55	1356294.59	Картометрический	5.00	-
22	540810.54	1356273.52	Картометрический	5.00	-
23	540746.43	1356281.74	Картометрический	5.00	-
24	540706.13	1356330.77	Картометрический	5.00	-
25	540671.61	1356331.47	Картометрический	5.00	-
26	540658.31	1356262.75	Картометрический	5.00	-
27	540633.67	1356131.83	Картометрический	5.00	-
28	540621.52	1356080.92	Картометрический	5.00	-
29	540616.68	1356064.62	Картометрический	5.00	-
30	540608.50	1356047.36	Картометрический	5.00	-
31	540590.60	1356019.00	Картометрический	5.00	-
32	540545.21	1355960.30	Картометрический	5.00	-
33	540682.09	1355902.49	Картометрический	5.00	-
34	540588.14	1355748.68	Картометрический	5.00	-
35	540636.86	1355706.94	Картометрический	5.00	-
36	540737.85	1355665.70	Картометрический	5.00	-

1	2	3	4	5	6
37	540915.28	1355922.47	Картометрический	5.00	-
1	541365.61	1355752.00	Картометрический	5.00	-
38	540529.49	1355966.93	Картометрический	5.00	-
39	540590.18	1356047.61	Картометрический	5.00	-
40	540603.17	1356068.78	Картометрический	5.00	-
41	540602.26	1356072.33	Картометрический	5.00	-
42	540598.20	1356073.04	Картометрический	5.00	-
43	540600.34	1356081.85	Картометрический	5.00	-
44	540607.09	1356081.71	Картометрический	5.00	-
45	540609.67	1356085.96	Картометрический	5.00	-
46	540621.12	1356134.29	Картометрический	5.00	-
47	540644.81	1356264.71	Картометрический	5.00	-
48	540658.74	1356333.24	Картометрический	5.00	-
49	540667.75	1356368.45	Картометрический	5.00	-
50	540670.32	1356391.99	Картометрический	5.00	-
51	540550.92	1356396.03	Картометрический	5.00	-
52	540514.97	1356412.66	Картометрический	5.00	-
53	540479.04	1356431.03	Картометрический	5.00	-
54	540429.35	1356436.54	Картометрический	5.00	-
55	540377.92	1356434.30	Картометрический	5.00	-
56	540307.72	1356458.94	Картометрический	5.00	-
57	540248.09	1356314.39	Картометрический	5.00	-
58	540229.73	1356324.70	Картометрический	5.00	-
59	540207.40	1356337.24	Картометрический	5.00	-
60	540181.90	1356273.28	Картометрический	5.00	-
61	540108.23	1356213.52	Картометрический	5.00	-
62	540077.47	1356173.54	Картометрический	5.00	-
63	540028.57	1356149.82	Картометрический	5.00	-
64	540015.47	1356145.99	Картометрический	5.00	-
65	539991.17	1356123.74	Картометрический	5.00	-
66	539613.81	1356304.90	Картометрический	5.00	-
67	539542.49	1356341.14	Картометрический	5.00	-
68	539487.87	1356233.89	Картометрический	5.00	-
69	539614.23	1356178.87	Картометрический	5.00	-
70	539715.20	1356127.34	Картометрический	5.00	-
71	539744.55	1356187.53	Картометрический	5.00	-
72	539836.11	1356144.63	Картометрический	5.00	-
73	539749.78	1355960.58	Картометрический	5.00	-
74	539884.11	1355891.51	Картометрический	5.00	-
75	540001.44	1356117.63	Картометрический	5.00	-
76	540084.43	1356073.92	Картометрический	5.00	-
77	540124.02	1356122.83	Картометрический	5.00	-
78	540210.50	1356099.81	Картометрический	5.00	-
79	540413.35	1356015.61	Картометрический	5.00	-
80	540407.29	1355998.40	Картометрический	5.00	-
81	540435.53	1355985.26	Картометрический	5.00	-
82	540443.30	1356003.33	Картометрический	5.00	-


1	2	3	4	5	6
38	540529.49	1355966.93	Картометрический	5.00	-
83	540021.05	1356187.79	Картометрический	5.00	-
84	540052.89	1356205.93	Картометрический	5.00	-
85	540081.93	1356244.56	Картометрический	5.00	-
86	540149.14	1356296.14	Картометрический	5.00	-
87	540172.23	1356356.99	Картометрический	5.00	-
88	539957.23	1356477.71	Картометрический	5.00	-
89	539861.28	1356291.63	Картометрический	5.00	-
83	540021.05	1356187.79	Картометрический	5.00	-
3. Сведения о характерных точках части (частей) границы объекта					
Обозначение характерных точек части границы	Координаты, м		Метод определения координат характерной точки	Средняя квадратическая погрешность положения характерной точки (Mt), м	Описание обозначения точки на местности (при наличии)
	X	Y			
1	2	3	4	5	6
Часть №					
-	-	-	-	-	-



Масштаб 1:5000

Используемые условные знаки и обозначения:

- границы территориальной зоны
- характеристика точки границ территориальной зоны

Заместитель руководителя БУЗО «Нормативно-проектный центр»
 Подпись:  А.В. Романов Дата « 14 » февраля 2020 г.
 Место для оттиска печати (при наличии) или, составлено на основе историко-топографических границ объекта.



ОПИСАНИЕ МЕСТОПОЛОЖЕНИЯ ГРАНИЦ

Зона улиц, дорог, инженерной и транспортной инфраструктуры - ИТ1

(наименование объекта, местоположение границ которого описано
(далее - объект)

Раздел 1


Сведения об объекте		
№ п/п	Характеристики объекта	Описание характеристик
1	2	3
1	Местоположение объекта	Воронежская область, Верхнехавский муниципальный район, Семёновское сельское поселение, посёлок Большая Михайловка
2	Площадь объекта \pm величина погрешности определения площади ($P \pm \Delta P$)	6176 \pm 1375 м ²
3	Иные характеристики объекта	-

Раздел 2

Сведения о местоположении границ объекта					
1. Система координат: МСК - 36, зона 1					
2. Сведения о характерных точках границ объекта					
Обозначение характерных точек границ	Координаты, м		Метод определения координат характерной точки	Средняя квадратическая погрешность положения характерной точки (Mt), м	Описание обозначения точки на местности (при наличии)
	X	Y			
1	2	3	4	5	6
1	540545.21	1355960.30	Картометрический	5.00	-
2	540590.60	1356019.00	Картометрический	5.00	-
3	540608.50	1356047.36	Картометрический	5.00	-
4	540616.68	1356064.62	Картометрический	5.00	-
5	540621.52	1356080.92	Картометрический	5.00	-
6	540633.67	1356131.83	Картометрический	5.00	-
7	540658.31	1356262.75	Картометрический	5.00	-
8	540671.61	1356331.47	Картометрический	5.00	-
9	540679.46	1356363.92	Картометрический	5.00	-
10	540667.75	1356368.45	Картометрический	5.00	-
11	540658.74	1356333.24	Картометрический	5.00	-
12	540644.81	1356264.71	Картометрический	5.00	-
13	540621.12	1356134.29	Картометрический	5.00	-
14	540609.67	1356085.96	Картометрический	5.00	-
15	540607.09	1356081.71	Картометрический	5.00	-
16	540600.34	1356081.85	Картометрический	5.00	-
17	540598.20	1356073.04	Картометрический	5.00	-
18	540602.26	1356072.33	Картометрический	5.00	-
19	540603.17	1356068.78	Картометрический	5.00	-
20	540590.18	1356047.61	Картометрический	5.00	-
21	540529.49	1355966.93	Картометрический	5.00	-
1	540545.21	1355960.30	Картометрический	5.00	-
3. Сведения о характерных точках части (частей) границы объекта					
Обозначение характерных точек части границы	Координаты, м		Метод определения координат характерной точки	Средняя квадратическая погрешность положения характерной точки (Mt), м	Описание обозначения точки на местности (при наличии)
	X	Y			
1	2	3	4	5	6
Часть №					
-	-	-	-	-	-

Раздел 4

План границ объекта



Масштаб 1:2000

Используемые условные знаки и обозначения :



границы территориальной зоны



характерная точка границ территориальной зоны

Заместитель руководителя БУВО «Нормативно-проектный центр»

Подпись  А. В. Ромашов Дата « 14 » февраля 2020 г.

Место для оттиска печати (при наличии) лица, составившего описание местоположения границ объекта



Приложение №4
к правилам землепользования и застройки
Семёновского сельского поселения
Верхнехавского муниципального района
Воронежской области

**СВЕДЕНИЯ О ГРАНИЦАХ ТЕРРИТОРИАЛЬНЫХ ЗОН,
СОДЕРЖАЩИЕ ГРАФИЧЕСКОЕ ОПИСАНИЕ МЕСТОПОЛОЖЕНИЯ
ГРАНИЦ ТЕРРИТОРИАЛЬНЫХ ЗОН, ПЕРЕЧЕНЬ КООРДИНАТ
ХАРАКТЕРНЫХ ТОЧЕК ГРАНИЦ ТЕРРИТОРИАЛЬНЫХ ЗОН
СЕЛА ПЕРОВКА**

ОПИСАНИЕ МЕСТОПОЛОЖЕНИЯ ГРАНИЦ

Зона застройки индивидуальными жилыми домами - Ж1

 (наименование объекта, местоположение границ которого описано
 (далее - объект))

Раздел 1

Сведения об объекте		
№ п/п	Характеристики объекта	Описание характеристик
1	2	3
1	Местоположение объекта	Воронежская область, Верхнехавский муниципальный район, Семёновское сельское поселение, село Перовка
2	Площадь объекта \pm величина погрешности определения площади ($P \pm \Delta P$)	1422739 \pm 20874 м ²
3	Иные характеристики объекта	-

Сведения о местоположении границ объекта					
1. Система координат: МСК - 36, зона 1					
2. Сведения о характерных точках границ объекта					
Обозначение характерных точек границ	Координаты, м		Метод определения координат характерной точки	Средняя квадратическая погрешность положения характерной точки (Mt), м	Описание обозначения точки на местности (при наличии)
	X	Y			
1	2	3	4	5	6
1	539674.73	1354305.40	Картометрический	5.00	-
2	539663.64	1354318.42	Картометрический	5.00	-
3	539669.75	1354351.17	Картометрический	5.00	-
4	539573.11	1354413.94	Картометрический	5.00	-
5	539627.53	1354539.54	Картометрический	5.00	-
6	539617.05	1354604.25	Картометрический	5.00	-
7	539582.62	1354659.78	Картометрический	5.00	-
8	539544.67	1354668.05	Картометрический	5.00	-
9	539496.79	1354653.32	Картометрический	5.00	-
10	539454.54	1354663.37	Картометрический	5.00	-
11	539417.95	1354650.18	Картометрический	5.00	-
12	539355.65	1354652.81	Картометрический	5.00	-
13	539311.17	1354685.19	Картометрический	5.00	-
14	539266.30	1354694.42	Картометрический	5.00	-
15	539252.07	1354709.97	Картометрический	5.00	-
16	539209.44	1354659.96	Картометрический	5.00	-
17	539153.42	1354592.98	Картометрический	5.00	-
18	539108.09	1354545.90	Картометрический	5.00	-
19	539049.85	1354492.71	Картометрический	5.00	-
20	539034.92	1354474.84	Картометрический	5.00	-
21	539032.23	1354464.08	Картометрический	5.00	-
22	539034.96	1354449.93	Картометрический	5.00	-
23	539043.77	1354422.97	Картометрический	5.00	-
24	539089.33	1354319.50	Картометрический	5.00	-
25	539142.16	1354204.22	Картометрический	5.00	-
26	539196.26	1354070.02	Картометрический	5.00	-
27	539265.86	1353892.77	Картометрический	5.00	-
28	539295.58	1353812.78	Картометрический	5.00	-
29	539308.60	1353787.19	Картометрический	5.00	-
30	539328.88	1353762.21	Картометрический	5.00	-
31	539359.96	1353748.38	Картометрический	5.00	-
32	539366.38	1353756.05	Картометрический	5.00	-
33	539409.39	1353780.76	Картометрический	5.00	-
34	539445.33	1353858.27	Картометрический	5.00	-
35	539446.64	1353936.29	Картометрический	5.00	-
36	539415.06	1354014.79	Картометрический	5.00	-

1	2	3	4	5	6
37	539397.99	1354081.07	Картометрический	5.00	-
38	539569.90	1354226.74	Картометрический	5.00	-
1	539674.73	1354305.40	Картометрический	5.00	-
39	539171.54	1354079.61	Картометрический	5.00	-
40	539124.05	1354194.98	Картометрический	5.00	-
41	539120.24	1354204.25	Картометрический	5.00	-
42	539113.57	1354197.65	Картометрический	5.00	-
43	539071.94	1354139.06	Картометрический	5.00	-
44	539088.77	1354126.76	Картометрический	5.00	-
45	539099.42	1354117.20	Картометрический	5.00	-
46	539117.71	1354100.22	Картометрический	5.00	-
47	539133.45	1354085.80	Картометрический	5.00	-
48	539155.28	1354065.76	Картометрический	5.00	-
39	539171.54	1354079.61	Картометрический	5.00	-
49	538859.17	1354118.12	Картометрический	5.00	-
50	538935.30	1354240.59	Картометрический	5.00	-
51	538972.16	1354218.09	Картометрический	5.00	-
52	538986.25	1354209.35	Картометрический	5.00	-
53	539006.09	1354182.52	Картометрический	5.00	-
54	539046.61	1354244.86	Картометрический	5.00	-
55	539047.22	1354245.71	Картометрический	5.00	-
56	538830.07	1354369.03	Картометрический	5.00	-
57	538838.81	1354369.82	Картометрический	5.00	-
58	538885.32	1354373.98	Картометрический	5.00	-
59	538903.48	1354381.19	Картометрический	5.00	-
60	539009.71	1354468.05	Картометрический	5.00	-
61	539009.87	1354473.34	Картометрический	5.00	-
62	539009.94	1354475.52	Картометрический	5.00	-
63	539026.24	1354490.15	Картометрический	5.00	-
64	539040.08	1354502.57	Картометрический	5.00	-
65	539094.05	1354553.87	Картометрический	5.00	-
66	539139.02	1354601.41	Картометрический	5.00	-
67	539193.98	1354668.83	Картометрический	5.00	-
68	539240.27	1354723.30	Картометрический	5.00	-
69	539267.50	1354755.34	Картометрический	5.00	-
70	539322.37	1354816.85	Картометрический	5.00	-
71	539341.33	1354836.55	Картометрический	5.00	-
72	539282.86	1354886.91	Картометрический	5.00	-
73	539281.53	1354930.88	Картометрический	5.00	-
74	539304.76	1354973.42	Картометрический	5.00	-
75	539338.00	1354993.51	Картометрический	5.00	-
76	539379.61	1355099.24	Картометрический	5.00	-
77	539131.71	1355261.51	Картометрический	5.00	-
78	539132.82	1355240.37	Картометрический	5.00	-
79	539157.99	1355168.71	Картометрический	5.00	-
80	539160.71	1355109.44	Картометрический	5.00	-

1	2	3	4	5	6
81	539132.82	1355074.19	Картометрический	5.00	-
82	539045.27	1355047.08	Картометрический	5.00	-
83	539001.89	1355030.42	Картометрический	5.00	-
84	538990.26	1354989.75	Картометрический	5.00	-
85	539004.60	1354887.10	Картометрический	5.00	-
86	539000.34	1354849.13	Картометрический	5.00	-
87	538960.82	1354739.12	Картометрический	5.00	-
88	538956.95	1354659.71	Картометрический	5.00	-
89	538930.61	1354608.19	Картометрический	5.00	-
90	538903.49	1354606.64	Картометрический	5.00	-
91	538890.51	1354611.17	Картометрический	5.00	-
92	538884.74	1354609.11	Картометрический	5.00	-
93	538775.35	1354643.30	Картометрический	5.00	-
94	538722.52	1354642.36	Картометрический	5.00	-
95	538679.74	1354621.55	Картометрический	5.00	-
96	538633.67	1354611.07	Картометрический	5.00	-
97	538602.79	1354628.68	Картометрический	5.00	-
98	538550.91	1354735.77	Картометрический	5.00	-
99	538513.53	1354829.79	Картометрический	5.00	-
100	538459.26	1354898.33	Картометрический	5.00	-
101	538413.34	1354947.88	Картометрический	5.00	-
102	538311.97	1354995.68	Картометрический	5.00	-
103	538259.86	1355037.60	Картометрический	5.00	-
104	538231.19	1355083.47	Картометрический	5.00	-
105	538229.34	1355103.19	Картометрический	5.00	-
106	538215.53	1355169.49	Картометрический	5.00	-
107	538206.23	1355180.72	Картометрический	5.00	-
108	538176.41	1355172.97	Картометрический	5.00	-
109	538043.15	1355035.65	Картометрический	5.00	-
110	538017.78	1354971.54	Картометрический	5.00	-
111	538018.94	1354885.16	Картометрический	5.00	-
112	538045.09	1354806.91	Картометрический	5.00	-
113	538041.99	1354769.92	Картометрический	5.00	-
114	537976.52	1354746.68	Картометрический	5.00	-
115	537961.61	1354698.64	Картометрический	5.00	-
116	537933.76	1354670.94	Картометрический	5.00	-
117	537916.17	1354676.98	Картометрический	5.00	-
118	537893.88	1354687.04	Картометрический	5.00	-
119	537896.73	1354692.66	Картометрический	5.00	-
120	537927.65	1354722.32	Картометрический	5.00	-
121	537940.57	1354774.53	Картометрический	5.00	-
122	538004.98	1354797.58	Картометрический	5.00	-
123	537977.47	1354884.02	Картометрический	5.00	-
124	537889.96	1354950.92	Картометрический	5.00	-
125	537998.48	1355093.91	Картометрический	5.00	-
126	538068.90	1355185.66	Картометрический	5.00	-
127	538100.20	1355259.83	Картометрический	5.00	-
128	538113.00	1355371.25	Картометрический	5.00	-

1	2	3	4	5	6
129	538117.26	1355404.88	Картометрический	5.00	-
130	538113.29	1355405.38	Картометрический	5.00	-
131	538119.87	1355466.71	Картометрический	5.00	-
132	537997.08	1355527.67	Картометрический	5.00	-
133	537729.84	1355083.09	Картометрический	5.00	-
134	537515.78	1355207.23	Картометрический	5.00	-
135	537379.41	1355112.57	Картометрический	5.00	-
136	537365.64	1355103.01	Картометрический	5.00	-
137	537327.14	1355079.56	Картометрический	5.00	-
138	537213.30	1355054.64	Картометрический	5.00	-
139	537148.31	1354949.26	Картометрический	5.00	-
140	537183.36	1354922.16	Картометрический	5.00	-
141	537130.64	1354825.17	Картометрический	5.00	-
142	537131.20	1354807.16	Картометрический	5.00	-
143	537149.98	1354790.59	Картометрический	5.00	-
144	537175.19	1354797.08	Картометрический	5.00	-
145	537289.28	1354732.81	Картометрический	5.00	-
146	537390.92	1354649.85	Картометрический	5.00	-
147	537609.89	1354489.72	Картометрический	5.00	-
148	537732.20	1354422.97	Картометрический	5.00	-
149	537750.31	1354422.98	Картометрический	5.00	-
150	537796.06	1354437.18	Картометрический	5.00	-
151	537829.17	1354500.79	Картометрический	5.00	-
152	537861.28	1354622.82	Картометрический	5.00	-
153	537892.06	1354683.46	Картометрический	5.00	-
154	537914.53	1354673.33	Картометрический	5.00	-
155	537939.83	1354664.62	Картометрический	5.00	-
156	537974.29	1354692.71	Картометрический	5.00	-
157	538005.83	1354709.45	Картометрический	5.00	-
158	538080.64	1354678.34	Картометрический	5.00	-
159	538243.42	1354590.37	Картометрический	5.00	-
49	538859.17	1354118.12	Картометрический	5.00	-

3. Сведения о характерных точках части (частей) границы объекта

Обозначение характерных точек части границы	Координаты, м		Метод определения координат характерной точки	Средняя квадратическая погрешность положения характерной точки (Mt), м	Описание обозначения точки на местности (при наличии)
	X	Y			
1	2	3	4	5	6
Часть №					
-	-	-	-	-	-




Масштаб 1:5000

Используемые условные знаки и обозначения:

- границы территориальной зоны
- характеристика точки границ территориальной зоны

Заместитель руководителя БУВОО «Нормативно-проектный центр»

Подпись:  А.В. Ромашов Дата « 14 » февраля 2020 г.

Место для оттиска печати (при наличии), составляющего неотъемлемую часть границ объекта



ОПИСАНИЕ МЕСТОПОЛОЖЕНИЯ ГРАНИЦ

Зона улиц, дорог, инженерной и транспортной инфраструктуры - ИТ1

 (наименование объекта, местоположение границ которого описано
 (далее - объект))

Раздел 1


Сведения об объекте		
№ п/п	Характеристики объекта	Описание характеристик
1	2	3
1	Местоположение объекта	Воронежская область, Верхнехавский муниципальный район, Семёновское сельское поселение, село Перовка
2	Площадь объекта \pm величина погрешности определения площади ($P \pm \Delta P$)	16923 \pm 2276 м ²
3	Иные характеристики объекта	-

Сведения о местоположении границ объекта					
1. Система координат: МСК - 36, зона 1					
2. Сведения о характерных точках границ объекта					
Обозначение характерных точек границ	Координаты, м		Метод определения координат характерной точки	Средняя квадратическая погрешность положения характерной точки (Mt), м	Описание обозначения точки на местности (при наличии)
	X	Y			
1	2	3	4	5	6
1	539265.86	1353892.77	Картометрический	5.00	-
2	539196.26	1354070.02	Картометрический	5.00	-
3	539142.16	1354204.22	Картометрический	5.00	-
4	539089.33	1354319.5	Картометрический	5.00	-
5	539043.77	1354422.97	Картометрический	5.00	-
6	539034.96	1354449.93	Картометрический	5.00	-
7	539032.23	1354464.08	Картометрический	5.00	-
8	539034.92	1354474.84	Картометрический	5.00	-
9	539049.85	1354492.71	Картометрический	5.00	-
10	539108.09	1354545.9	Картометрический	5.00	-
11	539153.42	1354592.98	Картометрический	5.00	-
12	539209.44	1354659.96	Картометрический	5.00	-
13	539252.07	1354709.97	Картометрический	5.00	-
14	539240.27	1354723.3	Картометрический	5.00	-
15	539193.98	1354668.83	Картометрический	5.00	-
16	539139.02	1354601.41	Картометрический	5.00	-
17	539094.05	1354553.87	Картометрический	5.00	-
18	539040.08	1354502.57	Картометрический	5.00	-
19	539026.24	1354490.15	Картометрический	5.00	-
20	539009.94	1354475.52	Картометрический	5.00	-
21	539009.69	1354467.22	Картометрический	5.00	-
22	539018.25	1354463.48	Картометрический	5.00	-
23	539020.39	1354447.50	Картометрический	5.00	-
24	539031.06	1354416.89	Картометрический	5.00	-
25	539059.63	1354348.25	Картометрический	5.00	-
26	539060.39	1354343.07	Картометрический	5.00	-
27	539055.05	1354334.82	Картометрический	5.00	-
28	539060.15	1354328.95	Картометрический	5.00	-
29	539063.25	1354332.41	Картометрический	5.00	-
30	539067.13	1354331.56	Картометрический	5.00	-
31	539076.01	1354311.90	Картометрический	5.00	-
32	539124.05	1354194.98	Картометрический	5.00	-
33	539179.39	1354060.55	Картометрический	5.00	-
34	539246.35	1353886.35	Картометрический	5.00	-
1	539265.86	1353892.77	Картометрический	5.00	-

3. Сведения о характерных точках части (частей) границы объекта					
Обозначение характерных точек части границы	Координаты, м		Метод определения координат характерной точки	Средняя квадратическая погрешность положения характерной точки (Mt), м	Описание обозначения точки на местности (при наличии)
	X	Y			
1	2	3	4	5	6
Часть №					
-	-	-	-	-	-

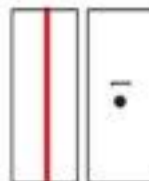
Раздел 4

План границ объекта



Масштаб 1:5000

Используемые условные знаки и обозначения:



Заместитель руководителя БУВО «Нормативно-проектный центр»

Подпись 

Дата « 14 » февраля 2020 г.

Место для оттиска печати (при наличии) лица, составившего описание местоположения границ объекта



ОПИСАНИЕ МЕСТОПОЛОЖЕНИЯ ГРАНИЦ

Зона сельскохозяйственного использования в границах населенных пунктов - СХ1

(наименование объекта, местоположение границ которого описано
(далее - объект)

Раздел 1

Сведения об объекте		
№ п/п	Характеристики объекта	Описание характеристик
1	2	3
1	Местоположение объекта	Воронежская область, Верхнехавский муниципальный район, Семёновское сельское поселение, село Перовка
2	Площадь объекта \pm величина погрешности определения площади ($P \pm \Delta P$)	39039 \pm 3458 м ²
3	Иные характеристики объекта	-

Раздел 2

Сведения о местоположении границ объекта					
1. Система координат: МСК - 36, зона 1					
2. Сведения о характерных точках границ объекта					
Обозначение характерных точек границ	Координаты, м		Метод определения координат характерной точки	Средняя квадратическая погрешность положения характерной точки (Mt), м	Описание обозначения точки на местности (при наличии)
	X	Y			
1	2	3	4	5	6
1	539120.24	1354204.25	Картометрический	5.00	-
2	539117.16	1354211.75	Картометрический	5.00	-
3	539076.01	1354311.90	Картометрический	5.00	-
4	539067.13	1354331.56	Картометрический	5.00	-
5	539063.25	1354332.41	Картометрический	5.00	-
6	539060.15	1354328.95	Картометрический	5.00	-
7	539055.05	1354334.82	Картометрический	5.00	-
8	539060.39	1354343.07	Картометрический	5.00	-
9	539059.63	1354348.25	Картометрический	5.00	-
10	539031.06	1354416.89	Картометрический	5.00	-
11	539020.39	1354447.50	Картометрический	5.00	-
12	539018.25	1354463.48	Картометрический	5.00	-
13	539009.69	1354467.22	Картометрический	5.00	-
14	539009.71	1354468.05	Картометрический	5.00	-
15	538903.48	1354381.19	Картометрический	5.00	-
16	538885.32	1354373.98	Картометрический	5.00	-
17	538838.81	1354369.82	Картометрический	5.00	-
18	538830.07	1354369.03	Картометрический	5.00	-
1	539120.24	1354204.25	Картометрический	5.00	-
19	539074.57	1355092.71	Картометрический	5.00	-
20	538808.64	1355232.80	Картометрический	5.00	-
21	538782.93	1355145.71	Картометрический	5.00	-
22	538803.61	1355139.40	Картометрический	5.00	-
23	538817.31	1355182.08	Картометрический	5.00	-
24	538994.10	1355087.73	Картометрический	5.00	-
25	538989.18	1355065.02	Картометрический	5.00	-
26	539025.51	1355083.49	Картометрический	5.00	-
19	539074.57	1355092.71	Картометрический	5.00	-
3. Сведения о характерных точках части (частей) границы объекта					
Обозначение характерных точек части границы	Координаты, м		Метод определения координат характерной точки	Средняя квадратическая погрешность положения характерной точки (Mt), м	Описание обозначения точки на местности (при наличии)
	X	Y			
1	2	3	4	5	6
Часть №					
-	-	-	-	-	-

Раздел 4

План границ объекта



Масштаб 1:5000

Используемые условные знаки и обозначения:



границы территориальной зоны



характерная точка границ территориальной зоны

Заместитель руководителя БУВО «Нормативно-проектный центр»

Подпись  А.В. Ромашов Дата « 14 » февраля 2020 г.

Место для оттиска печати (при наличии) лица, составившего описание местоположения границ объекта



ОПИСАНИЕ МЕСТОПОЛОЖЕНИЯ ГРАНИЦ

Зона рекреационного назначения - объектов отдыха - Р1

 (наименование объекта, местоположение границ которого описано
 (далее - объект))

Раздел 1

Сведения об объекте		
№ п/п	Характеристики объекта	Описание характеристик
1	2	3
1	Местоположение объекта	Воронежская область, Верхнехавский муниципальный район, Семёновское сельское поселение, село Перовка
2	Площадь объекта \pm величина погрешности определения площади ($P \pm \Delta P$)	25163 \pm 2776 м ²
3	Иные характеристики объекта	-

Сведения о местоположении границ объекта					
1. Система координат: МСК - 36, зона 1					
2. Сведения о характерных точках границ объекта					
Обозначение характерных точек границ	Координаты, м		Метод определения координат характерной точки	Средняя квадратическая погрешность положения характерной точки (Mt), м	Описание обозначения точки на местности (при наличии)
	X	Y			
1	2	3	4	5	6
1	539088.77	1354126.76	Картометрический	5.00	-
2	539071.94	1354139.06	Картометрический	5.00	-
3	539006.09	1354182.52	Картометрический	5.00	-
4	538986.25	1354209.35	Картометрический	5.00	-
5	538972.16	1354218.09	Картометрический	5.00	-
6	538935.30	1354240.59	Картометрический	5.00	-
7	538859.17	1354118.12	Картометрический	5.00	-
8	539027.31	1354024.76	Картометрический	5.00	-
1	539088.77	1354126.76	Картометрический	5.00	-
3. Сведения о характерных точках части (частей) границы объекта					
Обозначение характерных точек части границы	Координаты, м		Метод определения координат характерной точки	Средняя квадратическая погрешность положения характерной точки (Mt), м	Описание обозначения точки на местности (при наличии)
	X	Y			
1	2	3	4	5	6
Часть №					
-	-	-	-	-	-

Раздел 4

План границ объекта



Используемые условные знаки и обозначения:



границы территориальной зоны



характерная точка границ территориальной зоны

Масштаб 1:2000

Заместитель руководителя БУВО «Нормативно-проектный центр»

Подпись  

А.В. Ромашов Дата « 14 » февраля 2020 г.

Место для оттиска печати (при наличии) лица, составившего описание местоположения границ объекта

ОПИСАНИЕ МЕСТОПОЛОЖЕНИЯ ГРАНИЦ

Зона ритуальных объектов - СН1

(наименование объекта, местоположение границ которого описано
(далее - объект)

Раздел 1

Сведения об объекте		
№ п/п	Характеристики объекта	Описание характеристик
1	2	3
1	Местоположение объекта	Воронежская область, Верхнехавский муниципальный район, Семёновское сельское поселение, село Перовка
2	Площадь объекта \pm величина погрешности определения площади ($P \pm \Delta P$)	6299 \pm 1389 м ²
3	Иные характеристики объекта	-

Сведения о местоположении границ объекта					
1. Система координат: МСК - 36, зона 1					
2. Сведения о характерных точках границ объекта					
Обозначение характерных точек границ	Координаты, м		Метод определения координат характерной точки	Средняя квадратическая погрешность положения характерной точки (Mt), м	Описание обозначения точки на местности (при наличии)
	X	Y			
1	2	3	4	5	6
1	539120.24	1354204.25	Картометрический	5.00	-
2	539047.22	1354245.71	Картометрический	5.00	-
3	539046.61	1354244.86	Картометрический	5.00	-
4	539006.09	1354182.52	Картометрический	5.00	-
5	539071.94	1354139.06	Картометрический	5.00	-
6	539113.57	1354197.65	Картометрический	5.00	-
1	539120.24	1354204.25	Картометрический	5.00	-
3. Сведения о характерных точках части (частей) границы объекта					
Обозначение характерных точек части границы	Координаты, м		Метод определения координат характерной точки	Средняя квадратическая погрешность положения характерной точки (Mt), м	Описание обозначения точки на местности (при наличии)
	X	Y			
1	2	3	4	5	6
Часть №					
-	-	-	-	-	-

Раздел 4

План границ объекта



Масштаб 1:2000

Используемые условные знаки и обозначения:



границы территориальной зоны



характерная точка границ территориальной зоны

Заместитель руководителя БУВО «Нормативно-проектный центр»

Подпись  А.В. Ромашов Дата « 14 » февраля 2020 г.

Место для оттиска печати (при наличии) лица, составившего описание местоположения границ объекта



Приложение №5
к правилам землепользования и застройки
Семёновского сельского поселения
Верхнехавского муниципального района
Воронежской области

**СВЕДЕНИЯ О ГРАНИЦАХ ТЕРРИТОРИАЛЬНЫХ ЗОН,
СОДЕРЖАЩИЕ ГРАФИЧЕСКОЕ ОПИСАНИЕ МЕСТОПОЛОЖЕНИЯ
ГРАНИЦ ТЕРРИТОРИАЛЬНЫХ ЗОН, ПЕРЕЧЕНЬ КООРДИНАТ
ХАРАКТЕРНЫХ ТОЧЕК ГРАНИЦ ТЕРРИТОРИАЛЬНЫХ ЗОН,
РАСПОЛОЖЕННЫХ ЗА ГРАНИЦАМИ НАСЕЛЕННЫХ ПУНКТОВ НА
ТЕРРИТОРИИ СЕМЁНОВСКОГО СЕЛЬСКОГО ПОСЕЛЕНИЯ**

ОПИСАНИЕ МЕСТОПОЛОЖЕНИЯ ГРАНИЦ

Зона улиц, дорог, инженерной и транспортной инфраструктуры - ИТ1

(наименование объекта, местоположение границ которого описано
(далее - объект)

Раздел 1

Сведения об объекте		
№ п/п	Характеристики объекта	Описание характеристик
1	2	3
1	Местоположение объекта	Воронежская область, Верхнехавский муниципальный район, Семёновское сельское поселение
2	Площадь объекта \pm величина погрешности определения площади ($P \pm \Delta P$)	153483 \pm 6856 м ²
3	Иные характеристики объекта	-

Раздел 2

Сведения о местоположении границ объекта					
1. Система координат: МСК - 36, зона 1					
2. Сведения о характерных точках границ объекта					
Обозначение характерных точек границ	Координаты, м		Метод определения координат характерной точки	Средняя квадратическая погрешность положения характерной точки (M _t), м	Описание обозначения точки на местности (при наличии)
	X	Y			
1	2	3	4	5	6
1	540593.08	1352743.21	Картометрический	5.00	-
2	540570.15	1352760.30	Картометрический	5.00	-
3	540446.80	1352860.07	Картометрический	5.00	-
4	540308.29	1352967.56	Картометрический	5.00	-
5	540141.78	1353099.59	Картометрический	5.00	-
6	539952.55	1353249.46	Картометрический	5.00	-
7	539873.75	1353312.97	Картометрический	5.00	-
8	539732.06	1353428.74	Картометрический	5.00	-
9	539486.99	1353630.31	Картометрический	5.00	-
10	539362.44	1353731.82	Картометрический	5.00	-
11	539328.88	1353762.21	Картометрический	5.00	-
12	539308.60	1353787.19	Картометрический	5.00	-
13	539295.58	1353812.78	Картометрический	5.00	-
14	539265.86	1353892.77	Картометрический	5.00	-
15	539246.35	1353886.35	Картометрический	5.00	-
16	539285.37	1353789.80	Картометрический	5.00	-
17	539293.86	1353773.49	Картометрический	5.00	-
18	539308.35	1353751.96	Картометрический	5.00	-
19	539332.61	1353729.95	Картометрический	5.00	-
20	539482.60	1353599.20	Картометрический	5.00	-
21	539716.99	1353413.73	Картометрический	5.00	-
22	539859.02	1353295.94	Картометрический	5.00	-
23	539940.53	1353235.11	Картометрический	5.00	-
24	540129.79	1353082.36	Картометрический	5.00	-
25	540290.11	1352957.63	Картометрический	5.00	-
26	540415.29	1352858.04	Картометрический	5.00	-
27	540560.53	1352749.44	Картометрический	5.00	-
28	540572.01	1352737.99	Картометрический	5.00	-
1	540593.08	1352743.21	Картометрический	5.00	-
29	539252.07	1354709.97	Картометрический	5.00	-
30	539280.87	1354743.75	Картометрический	5.00	-
31	539337.29	1354807.23	Картометрический	5.00	-
32	539357.75	1354827.96	Картометрический	5.00	-
33	539382.49	1354851.43	Картометрический	5.00	-
34	539460.74	1354908.37	Картометрический	5.00	-
35	539509.64	1354941.04	Картометрический	5.00	-
36	539568.41	1354980.30	Картометрический	5.00	-
37	539581.54	1354989.07	Картометрический	5.00	-
38	539758.67	1355106.35	Картометрический	5.00	-

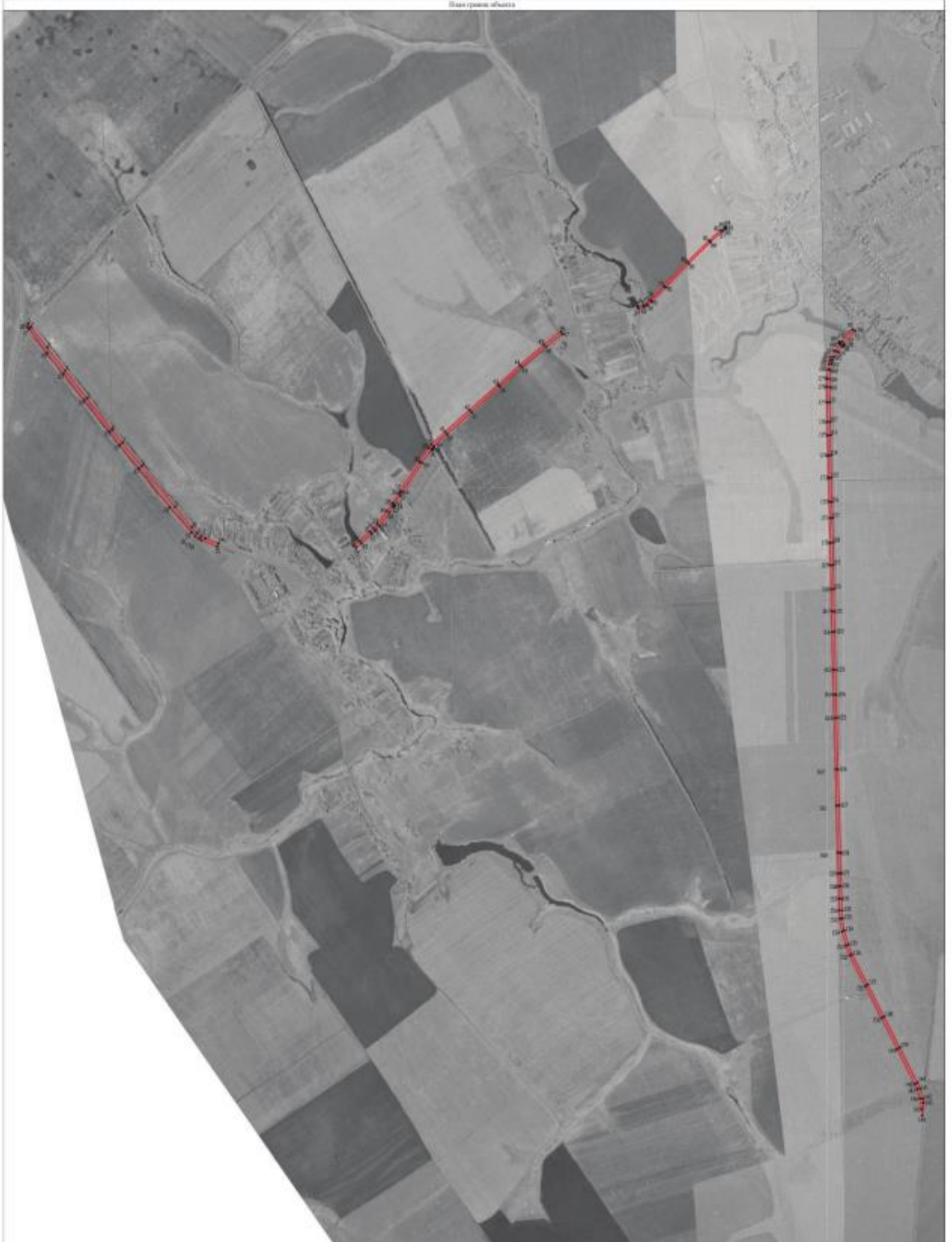
1	2	3	4	5	6
39	539842.11	1355160.23	Картометрический	5.00	-
40	539862.59	1355177.10	Картометрический	5.00	-
41	539939.09	1355260.74	Картометрический	5.00	-
42	540069.08	1355407.71	Картометрический	5.00	-
43	540223.04	1355579.61	Картометрический	5.00	-
44	540339.55	1355710.44	Картометрический	5.00	-
45	540464.01	1355855.03	Картометрический	5.00	-
46	540545.21	1355960.30	Картометрический	5.00	-
47	540529.49	1355966.93	Картометрический	5.00	-
48	540451.36	1355868.41	Картометрический	5.00	-
49	540329.69	1355723.40	Картометрический	5.00	-
50	540212.48	1355590.50	Картометрический	5.00	-
51	540057.06	1355420.61	Картометрический	5.00	-
52	539924.93	1355270.98	Картометрический	5.00	-
53	539852.66	1355192.83	Картометрический	5.00	-
54	539844.13	1355187.94	Картометрический	5.00	-
55	539836.35	1355190.51	Картометрический	5.00	-
56	539828.64	1355185.19	Картометрический	5.00	-
57	539833.45	1355181.65	Картометрический	5.00	-
58	539834.20	1355178.32	Картометрический	5.00	-
59	539751.14	1355120.53	Картометрический	5.00	-
60	539574.15	1355002.41	Картометрический	5.00	-
61	539554.49	1354989.07	Картометрический	5.00	-
62	539503.25	1354954.29	Картометрический	5.00	-
63	539498.32	1354951.24	Картометрический	5.00	-
64	539493.65	1354957.60	Картометрический	5.00	-
65	539486.32	1354954.41	Картометрический	5.00	-
66	539488.99	1354948.71	Картометрический	5.00	-
67	539487.96	1354943.58	Картометрический	5.00	-
68	539452.98	1354923.20	Картометрический	5.00	-
69	539371.80	1354863.91	Картометрический	5.00	-
70	539348.48	1354843.98	Картометрический	5.00	-
71	539341.33	1354836.55	Картометрический	5.00	-
72	539322.37	1354816.85	Картометрический	5.00	-
73	539267.50	1354755.34	Картометрический	5.00	-
74	539240.27	1354723.30	Картометрический	5.00	-
29	539252.07	1354709.97	Картометрический	5.00	-
75	540694.33	1356423.36	Картометрический	5.00	-
76	540702.70	1356456.60	Картометрический	5.00	-
77	540711.45	1356475.61	Картометрический	5.00	-
78	540733.85	1356500.52	Картометрический	5.00	-
79	540818.83	1356580.45	Картометрический	5.00	-
80	540964.85	1356720.90	Картометрический	5.00	-
81	541093.68	1356853.03	Картометрический	5.00	-
82	541156.73	1356922.42	Картометрический	5.00	-
83	541172.28	1356944.60	Картометрический	5.00	-
84	541175.59	1356954.35	Картометрический	5.00	-
85	541163.10	1356955.38	Картометрический	5.00	-
86	541160.57	1356948.94	Картометрический	5.00	-
87	541149.64	1356933.25	Картометрический	5.00	-

1	2	3	4	5	6
88	541085.10	1356861.29	Картометрический	5.00	-
89	540955.13	1356729.97	Картометрический	5.00	-
90	540810.80	1356590.58	Картометрический	5.00	-
91	540724.45	1356507.20	Картометрический	5.00	-
92	540700.93	1356478.73	Картометрический	5.00	-
93	540692.26	1356460.68	Картометрический	5.00	-
94	540682.89	1356426.42	Картометрический	5.00	-
75	540694.33	1356423.36	Картометрический	5.00	-
95	540557.38	1357718.93	Картометрический	5.00	-
96	540548.37	1357735.25	Картометрический	5.00	-
97	540471.17	1357665.43	Картометрический	5.00	-
98	540468.70	1357664.49	Картометрический	5.00	-
99	540465.74	1357664.81	Картометрический	5.00	-
100	540461.96	1357669.46	Картометрический	5.00	-
101	540454.01	1357662.05	Картометрический	5.00	-
102	540457.74	1357656.89	Картометрический	5.00	-
103	540455.49	1357652.39	Картометрический	5.00	-
104	540422.05	1357627.94	Картометрический	5.00	-
105	540389.02	1357606.96	Картометрический	5.00	-
106	540370.76	1357597.58	Картометрический	5.00	-
107	540349.81	1357591.50	Картометрический	5.00	-
108	540308.72	1357584.22	Картометрический	5.00	-
109	540256.03	1357579.96	Картометрический	5.00	-
110	540208.43	1357581.08	Картометрический	5.00	-
111	540116.96	1357582.30	Картометрический	5.00	-
112	539998.98	1357583.87	Картометрический	5.00	-
113	539918.30	1357584.94	Картометрический	5.00	-
114	539797.89	1357587.52	Картометрический	5.00	-
115	539662.00	1357590.44	Картометрический	5.00	-
116	539515.01	1357594.22	Картометрический	5.00	-
117	539419.36	1357597.07	Картометрический	5.00	-
118	539270.07	1357600.42	Картометрический	5.00	-
119	539135.50	1357602.55	Картометрический	5.00	-
120	538988.95	1357605.19	Картометрический	5.00	-
121	538854.15	1357607.88	Картометрический	5.00	-
122	538732.90	1357610.52	Картометрический	5.00	-
123	538502.96	1357615.99	Картометрический	5.00	-
124	538352.58	1357619.73	Картометрический	5.00	-
125	538213.29	1357623.30	Картометрический	5.00	-
126	537901.80	1357630.89	Картометрический	5.00	-
127	537684.84	1357637.29	Картометрический	5.00	-
128	537398.76	1357645.64	Картометрический	5.00	-
129	537276.10	1357647.74	Картометрический	5.00	-
130	537198.07	1357650.48	Картометрический	5.00	-
131	537121.05	1357653.18	Картометрический	5.00	-
132	537051.39	1357655.62	Картометрический	5.00	-
133	537002.94	1357657.40	Картометрический	5.00	-
134	536929.84	1357668.45	Картометрический	5.00	-
135	536845.23	1357692.59	Картометрический	5.00	-
136	536787.11	1357714.57	Картометрический	5.00	-

1	2	3	4	5	6
137	536602.64	1357810.03	Картометрический	5.00	-
138	536408.59	1357908.74	Картометрический	5.00	-
139	536223.90	1358002.17	Картометрический	5.00	-
140	536011.34	1358109.73	Картометрический	5.00	-
141	535976.98	1358126.51	Картометрический	5.00	-
142	535915.21	1358142.67	Картометрический	5.00	-
143	535890.33	1358147.40	Картометрический	5.00	-
144	535813.09	1358139.77	Картометрический	5.00	-
145	535851.16	1358137.26	Картометрический	5.00	-
146	535915.52	1358125.36	Картометрический	5.00	-
147	535971.83	1358109.65	Картометрический	5.00	-
148	536003.36	1358094.09	Картометрический	5.00	-
149	536215.40	1357988.07	Картометрический	5.00	-
150	536401.56	1357894.16	Картометрический	5.00	-
151	536593.89	1357796.84	Картометрический	5.00	-
152	536777.39	1357702.67	Картометрический	5.00	-
153	536838.89	1357678.01	Картометрический	5.00	-
154	536924.04	1357654.99	Картометрический	5.00	-
155	537001.35	1357640.99	Картометрический	5.00	-
156	537051.45	1357637.87	Картометрический	5.00	-
157	537120.16	1357636.27	Картометрический	5.00	-
158	537195.63	1357634.52	Картометрический	5.00	-
159	537273.93	1357632.70	Картометрический	5.00	-
160	537401.22	1357628.66	Картометрический	5.00	-
161	537684.51	1357621.84	Картометрический	5.00	-
162	537904.37	1357616.55	Картометрический	5.00	-
163	538210.99	1357608.29	Картометрический	5.00	-
164	538354.61	1357604.55	Картометрический	5.00	-
165	538504.04	1357600.77	Картометрический	5.00	-
166	538730.82	1357595.27	Картометрический	5.00	-
167	538856.62	1357592.51	Картометрический	5.00	-
168	538989.81	1357589.88	Картометрический	5.00	-
169	539134.61	1357586.88	Картометрический	5.00	-
170	539269.43	1357583.93	Картометрический	5.00	-
171	539420.42	1357580.61	Картометрический	5.00	-
172	539517.01	1357578.47	Картометрический	5.00	-
173	539661.69	1357575.11	Картометрический	5.00	-
174	539797.90	1357571.77	Картометрический	5.00	-
175	539920.46	1357568.77	Картометрический	5.00	-
176	539999.24	1357567.65	Картометрический	5.00	-
177	540118.73	1357565.95	Картометрический	5.00	-
178	540211.16	1357564.63	Картометрический	5.00	-
179	540260.64	1357564.60	Картометрический	5.00	-
180	540315.66	1357570.05	Картометрический	5.00	-
181	540347.40	1357575.22	Картометрический	5.00	-
182	540369.09	1357580.75	Картометрический	5.00	-
183	540388.24	1357588.09	Картометрический	5.00	-
184	540427.38	1357612.83	Картометрический	5.00	-
185	540466.97	1357641.21	Картометрический	5.00	-
186	540470.58	1357641.95	Картометрический	5.00	-
187	540472.37	1357639.71	Картометрический	5.00	-

1	2	3	4	5	6
188	540475.69	1357633.78	Картометрический	5.00	-
189	540483.86	1357640.53	Картометрический	5.00	-
190	540481.28	1357646.16	Картометрический	5.00	-
191	540481.20	1357649.22	Картометрический	5.00	-
192	540482.32	1357652.23	Картометрический	5.00	-
95	540557.38	1357718.93	Картометрический	5.00	-
3. Сведения о характерных точках части (частей) границы объекта					
Обозначение характерных точек части границы	Координаты, м		Метод определения координат характерной точки	Средняя квадратическая погрешность положения характерной точки (Mt), м	Описание обозначения точки на местности (при наличии)
	X	Y			
1	2	3	4	5	6
Часть №					
-	-	-	-	-	-

Рисунок 4
Виды границ объекта



Пояснительные условные знаки и обозначения:
— границы кадастровой зоны
* — характерные точки границ кадастровой зоны

Масштаб: 1:1000

Заказчик, руководитель БТИО: Администрация муниципального округа:
Подпись: *[Подпись]* А.М. Романов Дата: 14.08.2025 г.
Место для оттиска печати (подпись) лица, составившего и издавшего исполнительные границы объекта



ОПИСАНИЕ МЕСТОПОЛОЖЕНИЯ ГРАНИЦ

Зона сельскохозяйственного производства – СХ2

(наименование объекта, местоположение границ которого описано
(далее - объект))

Раздел 1

Сведения об объекте		
№ п/п	Характеристики объекта	Описание характеристик
1	2	3
1	Местоположение объекта	Воронежская область, Верхнехавский муниципальный район, Семёновское сельское поселение
2	Площадь объекта ± величина погрешности определения площади ($P \pm \Delta P$)	133183+/-6386 м ²
3	Иные характеристики объекта	-

Сведения о местоположении границ объекта					
1. Система координат: МСК - 36, зона 1					
2. Сведения о характерных точках границ объекта					
Обозначение характерных точек границ	Координаты, м		Метод определения координат характерной точки	Средняя квадратическая погрешность положения характерной точки (Mt), м	Описание обозначения точки на местности (при наличии)
	X	Y			
1	2	3	4	5	6
1	539449.99	1354757.81	Картометрический	5.00	-
2	539541.11	1354875.23	Картометрический	5.00	-
3	539509.64	1354941.04	Картометрический	5.00	-
4	539460.74	1354908.37	Картометрический	5.00	-
5	539382.49	1354851.43	Картометрический	5.00	-
6	539357.75	1354827.96	Картометрический	5.00	-
1	539449.99	1354757.81	Картометрический	5.00	-
7	539341.33	1354836.55	Картометрический	5.00	-
8	539348.48	1354843.98	Картометрический	5.00	-
9	539371.80	1354863.91	Картометрический	5.00	-
10	539452.98	1354923.20	Картометрический	5.00	-
11	539487.96	1354943.58	Картометрический	5.00	-
12	539488.99	1354948.71	Картометрический	5.00	-
13	539486.32	1354954.41	Картометрический	5.00	-
14	539493.65	1354957.60	Картометрический	5.00	-
15	539498.32	1354951.24	Картометрический	5.00	-
16	539503.25	1354954.29	Картометрический	5.00	-
17	539379.61	1355099.24	Картометрический	5.00	-
18	539338.00	1354993.51	Картометрический	5.00	-
19	539304.76	1354973.42	Картометрический	5.00	-
20	539281.53	1354930.88	Картометрический	5.00	-
21	539282.86	1354886.91	Картометрический	5.00	-
7	539341.33	1354836.55	Картометрический	5.00	-
22	541418.48	1356827.02	Картометрический	5.00	-
23	541444.57	1356863.74	Картометрический	5.00	-
24	541461.66	1356851.00	Картометрический	5.00	-
25	541504.40	1356920.38	Картометрический	5.00	-
26	541376.06	1356998.85	Картометрический	5.00	-
27	541311.99	1356986.24	Картометрический	5.00	-
28	541273.86	1356948.40	Картометрический	5.00	-
29	541388.65	1356899.49	Картометрический	5.00	-
30	541364.40	1356863.77	Картометрический	5.00	-

1	2	3	4	5	6
22	541418.48	1356827.02	Картометрический	5.00	-
31	541927.40	1357441.82	Картометрический	5.00	-
32	541964.04	1357502.24	Картометрический	5.00	-
33	541972.01	1357497.73	Картометрический	5.00	-
34	542005.86	1357561.40	Картометрический	5.00	-
35	541919.90	1357613.25	Картометрический	5.00	-
36	541943.78	1357655.10	Картометрический	5.00	-
37	541868.14	1357698.45	Картометрический	5.00	-
38	541862.91	1357688.79	Картометрический	5.00	-
39	541851.25	1357696.19	Картометрический	5.00	-
40	541839.78	1357699.65	Картометрический	5.00	-
41	541832.81	1357703.51	Картометрический	5.00	-
42	541889.91	1357804.51	Картометрический	5.00	-
43	541809.27	1357854.71	Картометрический	5.00	-
44	541741.57	1357757.50	Картометрический	5.00	-
45	541747.29	1357750.83	Картометрический	5.00	-
46	541697.89	1357674.81	Картометрический	5.00	-
47	541648.19	1357598.35	Картометрический	5.00	-
48	541713.31	1357533.61	Картометрический	5.00	-
49	541857.14	1357481.12	Картометрический	5.00	-
31	541927.40	1357441.82	Картометрический	5.00	-

3. Сведения о характерных точках части (частей) границы объекта

Обозначение характерных точек части границы	Координаты, м		Метод определения координат характерной точки	Средняя квадратическая погрешность положения характерной точки (Mt), м	Описание обозначения точки на местности (при наличии)
	X	Y			
1	2	3	4	5	6
Часть №					
-	-	-	-	-	-

Рисунок 4
План границ объектов



Масштаб 1:10000

Пояснительные условные знаки и обозначения:

-  граница территориальной зоны
-  административная точка границ территориальной зоны

Зачислитель: руководитель БУРО «Нормативно-проектный центр»
 Подпись:  Дата: 14 февраля 2020 г.
 Место для печати:  М.П. «14 февраля 2020 г.»
 Место для печати:  М.П. «14 февраля 2020 г.»