



ДЕПАРТАМЕНТ
АРХИТЕКТУРЫ И ГРАДОСТРОИТЕЛЬСТВА
ВОРОНЕЖСКОЙ ОБЛАСТИ

Правовое управление правительства
Воронежской области
ЗАРЕГИСТРИРОВАНО
« 12 » 08 2020 г.
Регистрационный номер № 626

ПРИКАЗ

07.08.2020

№ 45-01-04/595

г. Воронеж

**Об утверждении правил землепользования и застройки
Русско-Журавского сельского поселения Верхнемамонского
муниципального района Воронежской области**

В соответствии с Градостроительным кодексом Российской Федерации, Федеральным законом от 06.10.2003 № 131-ФЗ «Об общих принципах организации местного самоуправления в Российской Федерации», Законом Воронежской области от 07.07.2006 № 61-ОЗ «О регулировании градостроительной деятельности в Воронежской области», Законом Воронежской области от 20.12.2018 № 173-ОЗ «О перераспределении полномочий по утверждению правил землепользования и застройки между органами местного самоуправления поселений Воронежской области, городского округа город Нововоронеж, Борисоглебского городского округа и исполнительными органами государственной власти Воронежской области», постановлением правительства Воронежской области от 31.12.2014 № 1240 «Об утверждении Положения о департаменте архитектуры и градостроительства Воронежской области», на основании приказа департамента архитектуры и градостроительства Воронежской области от 01.03.2019 № 45-01-04/27 «О подготовке проектов правил землепользования и застройки поселений Аннинского, Бобровского, Верхнемамонского,

Верхнехавского, Воробьёвского, Каширского, Лискинского, Новоусманского, Ольховатского, Павловского, Панинского, Подгоренского, Рамонского, Семилукского и Хохольского муниципальных районов и городского округа город Нововоронеж Воронежской области», с учетом заключения о результатах публичных слушаний от 28.11.2019

п р и к а з ы в а ю:

1. Утвердить прилагаемые правила землепользования и застройки Русско-Журавского сельского поселения Верхнемамонского муниципального района Воронежской области.

2. Признать утратившим силу решение Совета народных депутатов Русско-Журавского сельского поселения Верхнемамонского муниципального района Воронежской области от 01.11.2016 № 21 «Об утверждении Правил землепользования и застройки Русско-Журавского сельского поселения Верхнемамонского муниципального района Воронежской области».

3. Контроль исполнения настоящего приказа оставляю за собой.

Заместитель руководителя департамента
архитектуры и градостроительства
Воронежской области – начальник отдела
территориального планирования



С.М. Беляева

УТВЕРЖДЕНЫ
приказом департамента
архитектуры и градостроительства
Воронежской области
от 07.08.2020 № 45-01-04-595

**ПРАВИЛА ЗЕМЛЕПОЛЬЗОВАНИЯ И ЗАСТРОЙКИ
РУССКО-ЖУРАВСКОГО СЕЛЬСКОГО ПОСЕЛЕНИЯ
ВЕРХНЕМАМОНСКОГО МУНИЦИПАЛЬНОГО РАЙОНА
ВОРОНЕЖСКОЙ ОБЛАСТИ**

**ЧАСТЬ I. ПОРЯДОК ПРИМЕНЕНИЯ ПРАВИЛ
ЗЕМЛЕПОЛЬЗОВАНИЯ И ЗАСТРОЙКИ И ВНЕСЕНИЯ В НИХ
ИЗМЕНЕНИЙ**

Раздел 1. Общие положения

1. Предмет регулирования и цели подготовки Правил землепользования и застройки Русско-Журавского сельского поселения Верхнемамонского муниципального района Воронежской области

1. Правила землепользования и застройки Русско-Журавского сельского поселения Верхнемамонского муниципального района Воронежской области (далее – Правила) являются документом градостроительного зонирования, который утверждается нормативным правовым актом департамента архитектуры и градостроительства Воронежской области и в котором устанавливаются территориальные зоны, градостроительные регламенты, порядок применения такого документа и порядок внесения в него изменений.

2. Правила разработаны в соответствии с Градостроительным кодексом Российской Федерации (далее – ГрК РФ), Земельным кодексом Российской Федерации, Федеральным законом от 06.10.2003 № 131-ФЗ «Об общих принципах организации местного самоуправления в Российской Федерации», иными нормативными правовыми актами Российской Федерации, Воронежской области, муниципальными правовыми актами

муниципального образования с учетом положений нормативных актов и документов, определяющих основные направления социально-экономического и градостроительного развития муниципального образования, а также сведений Единого государственного реестра недвижимости, сведений, документов и материалов, содержащихся в государственных информационных системах обеспечения градостроительной деятельности.

3. Правила разработаны в целях:

- создания условий для устойчивого развития территории муниципального образования, сохранения окружающей среды и объектов культурного наследия;
- создания условий для планировки территории муниципального образования;
- обеспечения прав и законных интересов физических и юридических лиц, в том числе правообладателей земельных участков и объектов капитального строительства;
- создания условий для привлечения инвестиций, в том числе путем предоставления возможности выбора наиболее эффективных видов разрешенного использования земельных участков и объектов капитального строительства.

2. Основные понятия, используемые в Правилах

В настоящих Правилах используются основные понятия, установленные законодательством Российской Федерации.

3. Сфера применения Правил

1. Действие настоящих Правил распространяется на всю территорию Русско-Журавского сельского поселения Верхнемамонского муниципального района Воронежской области. Правила обязательны для соблюдения органами государственной власти, органами местного самоуправления, физическими и юридическими лицами, при осуществлении

ими градостроительной деятельности на территории Русско-Журавского сельского поселения Верхнемамонского муниципального района Воронежской области.

2. Настоящие Правила применяются наряду с:

- техническими регламентами и иными обязательными требованиями, установленными в соответствии с законодательством в целях обеспечения безопасности жизни и здоровья людей, надежности и безопасности зданий, строений и сооружений, сохранения окружающей природной среды и объектов культурного наследия;
- региональными и местными нормативами градостроительного проектирования.

4. Содержание и порядок применения Правил

1. Правила включают в себя:

- 1) порядок их применения и внесения изменений в Правила;
- 2) карту градостроительного зонирования;
- 3) градостроительные регламенты.

Обязательным приложением к настоящим Правилам являются сведения о границах территориальных зон, которые должны содержать графическое описание местоположения границ территориальных зон, перечень координат характерных точек этих границ в системе координат, используемой для ведения Единого государственного реестра недвижимости.

2. Порядок применения Правил и внесения в них изменений включает в себя положения:

- 1) о регулировании землепользования и застройки;
- 2) об изменении видов разрешенного использования земельных участков и объектов капитального строительства физическими и юридическими лицами;
- 3) о подготовке документации по планировке территории органами местного самоуправления;

- 4) о проведении общественных обсуждений или публичных слушаний по вопросам землепользования и застройки;
- 5) о внесении изменений в Правила;
- 6) о регулировании иных вопросов землепользования и застройки.

5. Использование объектов недвижимости, не соответствующих настоящим Правилам

1. Земельные участки или объекты капитального строительства, виды разрешенного использования, предельные (минимальные и (или) максимальные) размеры и предельные параметры которых не соответствуют градостроительному регламенту, могут использоваться без установления срока приведения их в соответствие с градостроительным регламентом, за исключением случаев, если использование таких земельных участков и объектов капитального строительства опасно для жизни или здоровья человека, для окружающей среды, объектов культурного наследия.

2. Реконструкция указанных в подпункте 1 настоящего пункта объектов капитального строительства может осуществляться только путем приведения таких объектов в соответствие с градостроительным регламентом или путем уменьшения их несоответствия предельным параметрам разрешенного строительства, реконструкции. Изменение видов разрешенного использования указанных земельных участков и объектов капитального строительства может осуществляться путем приведения их в соответствие с видами разрешенного использования земельных участков и объектов капитального строительства, установленными градостроительным регламентом.

3. В случае если использование указанных в подпункте 1 настоящего пункта земельных участков и объектов капитального строительства продолжается и опасно для жизни или здоровья человека, для окружающей среды, объектов культурного наследия, в соответствии с федеральными законами может быть наложен запрет на использование таких земельных участков и объектов.

6. Открытость и доступность информации о землепользовании и застройке

1. Настоящие Правила являются открытыми и общедоступными.
2. Настоящие Правила подлежат опубликованию в порядке, установленном для официального опубликования нормативных правовых актов Воронежской области, и размещению в федеральной государственной информационной системе территориального планирования и в государственной информационной системе обеспечения градостроительной деятельности.

Раздел 2. Положения о регулировании землепользования и застройки

7. Перераспределение полномочий между органами местного самоуправления Русско-Журавского сельского поселения Верхнемамонского муниципального района Воронежской области и департаментом архитектуры и градостроительства Воронежской области

1. На основании Закона Воронежской области от 20.12.2018 № 173-ОЗ «О перераспределении полномочий по утверждению правил землепользования и застройки между органами местного самоуправления поселений Воронежской области, городского округа город Нововоронеж, Борисоглебского городского округа и исполнительными органами государственной власти Воронежской области» (далее – Закон Воронежской области) и в соответствии со статьей 8.2 ГрК РФ, пунктом 6.1 статьи 26.3 Федерального закона от 06.10.1999 № 184-ФЗ «Об общих принципах организации законодательных (представительных) и исполнительных органов государственной власти субъектов Российской Федерации», частью 1.2 статьи 17 Федерального закона от 06.10.2003 № 131-ФЗ «Об общих принципах организации местного самоуправления в Российской Федерации» полномочия по утверждению Правил перераспределены между органами местного самоуправления Русско-Журавского сельского поселения Верхнемамонского муниципального района Воронежской области и

департаментом архитектуры и градостроительства Воронежской области (далее – Уполномоченный орган) на срок, установленный Законом Воронежской области.

2. После истечения срока, указанного в Законе Воронежской области, полномочия Уполномоченного органа, предусмотренные настоящими Правилами, осуществляются органами местного самоуправления Русско-Журавского сельского поселения Верхнемамонского муниципального района Воронежской области в соответствии с требованиями ГрК РФ.

8. Полномочия Уполномоченного органа по вопросам землепользования и застройки

1. Полномочия Уполномоченного органа по вопросам землепользования и застройки включают:

1) принятие решений о подготовке проекта Правил, о подготовке проекта о внесении изменений в Правила;

2) утверждение Правил, утверждение внесения изменений в Правила;

3) принятие решений о предоставлении разрешений на условно разрешенный вид использования объектов капитального строительства или земельного участка;

4) принятие решений о предоставлении разрешения на отклонение от предельных параметров разрешенного строительства, реконструкции объектов капитального строительства;

5) иные полномочия в соответствии с действующим законодательством.

9. Комиссия по подготовке проектов Правил

1. Комиссия по подготовке проектов правил землепользования и застройки поселений Воронежской области, городского округа город Нововоронеж, Борисоглебского городского округа (далее – Комиссия)

является специально созданным постоянно действующим коллегиальным органом при Уполномоченном органе в целях реализации полномочий, указанных в пункте 8 настоящих Правил, перераспределенных в соответствии с Законом Воронежской области, и обеспечения выполнения задач градостроительного зонирования.

2. Комиссия создается и прекращает свою деятельность приказом Уполномоченного органа.

3. Состав и порядок деятельности Комиссии утверждается приказом Уполномоченного органа.

Раздел 3. Положения об изменении видов разрешенного использования земельных участков и объектов капитального строительства физическими и юридическими лицами

10. Изменение видов разрешенного использования земельных участков и объектов капитального строительства

1. Для каждой из установленных настоящими Правилами территориальных зон могут устанавливаться основные, условно разрешенные и вспомогательные виды разрешенного использования земельных участков и объектов капитального строительства.

2. Изменение одного вида разрешенного использования земельных участков и объектов капитального строительства на другой вид такого использования осуществляется в соответствии с градостроительным регламентом при условии соблюдения требований технических регламентов.

3. Основные и вспомогательные виды разрешенного использования земельных участков и объектов капитального строительства правообладателями земельных участков и объектов капитального строительства, за исключением органов государственной власти, органов местного самоуправления, государственных и муниципальных учреждений, государственных и муниципальных унитарных предприятий, выбираются самостоятельно без дополнительных разрешений и согласования.

4. Решения об изменении одного вида разрешенного использования земельных участков и объектов капитального строительства, расположенных на землях, на которые действие градостроительных регламентов не распространяется или для которых градостроительные регламенты не устанавливаются, на другой вид такого использования принимаются в соответствии с федеральными законами.

11. Предоставление разрешения на условно разрешенный вид использования земельного участка или объекта капитального строительства

1. Физическое или юридическое лицо, заинтересованное в предоставлении разрешения на условно разрешенный вид использования земельного участка или объекта капитального строительства (далее - разрешение на условно разрешенный вид использования), направляет заявление о предоставлении разрешения на условно разрешенный вид использования в Комиссию. Заявление о предоставлении разрешения на условно разрешенный вид использования может быть направлено в форме электронного документа, подписанного электронной подписью в соответствии с требованиями Федерального закона от 06.04.2011 № 63-ФЗ «Об электронной подписи».

2. Порядок предоставления разрешения на условно разрешенный вид использования земельного участка или объекта капитального строительства определен статьей 39 ГрК РФ.

3. Проект решения о предоставлении разрешения на условно разрешенный вид использования подлежит рассмотрению на общественных обсуждениях или публичных слушаниях, проводимых в порядке, установленном статьей 5.1 ГрК РФ, с учетом положений статьи 39 ГрК РФ.

12. Предоставление разрешения на отклонение от предельных параметров разрешенного строительства, реконструкции объектов капитального строительства

1. Правообладатели земельных участков, размеры которых меньше установленных градостроительным регламентом минимальных размеров

земельных участков либо конфигурация, инженерно-геологические или иные характеристики которых неблагоприятны для застройки, вправе обратиться за разрешениями на отклонение от предельных параметров разрешенного строительства, реконструкции объектов капитального строительства (далее также – разрешение на отклонение от предельных параметров).

2. Правообладатели земельных участков вправе обратиться за разрешениями на отклонение от предельных параметров разрешенного строительства, реконструкции объектов капитального строительства, если такое отклонение необходимо в целях однократного изменения одного или нескольких предельных параметров разрешенного строительства, реконструкции объектов капитального строительства, установленных градостроительным регламентом для конкретной территориальной зоны, не более чем на десять процентов.

3. Порядок предоставления разрешения на отклонение от предельных параметров определен статьей 40 ГрК РФ.

4. Проект решения о предоставлении разрешения на отклонение от предельных параметров подлежит рассмотрению на общественных обсуждениях или публичных слушаниях, проводимых в порядке, установленном статьей 5.1 ГрК РФ, с учетом положений статьи 39 ГрК РФ, за исключением случая, указанного в части 1.1 статьи 40 ГрК РФ.

Раздел 4. Положения о подготовке документации по планировке территории органами местного самоуправления

13. Общие положения о подготовке документации по планировке территории

1. Подготовка документации по планировке территории осуществляется в целях обеспечения устойчивого развития территорий, в том числе выделения элементов планировочной структуры, установления границ земельных участков, установления границ зон планируемого размещения объектов капитального строительства.

2. Подготовка документации по планировке территории осуществляется в соответствии с главой 5 ГрК РФ.

3. Состав и содержание документации по планировке территории определяется ГрК РФ.

Раздел 5. Положения о проведении общественных обсуждений или публичных слушаний по вопросам землепользования и застройки

14. Общие положения о порядке проведения общественных обсуждений или публичных слушаний в сфере градостроительной деятельности

1. В целях соблюдения права человека на благоприятные условия жизнедеятельности, прав и законных интересов правообладателей земельных участков и объектов капитального строительства по проектам правил землепользования и застройки, проектам планировки территории, проектам межевания территории, проектам, предусматривающим внесение изменений в один из указанных утвержденных документов, проектам решений о предоставлении разрешения на условно разрешенный вид использования земельного участка или объекта капитального строительства, проектам решений о предоставлении разрешения на отклонение от предельных параметров разрешенного строительства, реконструкции объектов капитального строительства в соответствии с уставом муниципального образования и (или) нормативным правовым актом представительного органа муниципального образования и с учетом положений ГрК РФ проводятся общественные обсуждения или публичные слушания, за исключением случаев, предусмотренных ГрК РФ и другими федеральными законами.

2. Порядок проведения общественных обсуждений или публичных слушаний определяется ГрК РФ, Уставом Русско-Журавского сельского поселения Верхнемамонского муниципального района Воронежской области и (или) нормативным правовым актом представительного органа муниципального образования.

Раздел 6. Положения о внесении изменений в Правила

15. Основания и порядок внесения изменений в Правила

1. Основания для рассмотрения вопроса о внесении изменений в настоящие Правила предусмотрены статьей 33 ГрК РФ.

2. Внесение изменений в Правила осуществляется в порядке, предусмотренном статьями 31 и 32 ГрК РФ, с учетом особенностей, установленных статьей 33 ГрК РФ.

Раздел 7. Положения о регулировании иных вопросов землепользования и застройки

16. Общие принципы регулирования иных вопросов землепользования и застройки на территории Русско-Журавского сельского поселения Верхнемамонского муниципального района Воронежской области

Иные вопросы землепользования и застройки на территории Русско-Журавского сельского поселения Верхнемамонского муниципального района Воронежской области регулируются законодательством Российской Федерации, Воронежской области, муниципальными правовыми актами Русско-Журавского сельского поселения Верхнемамонского муниципального района Воронежской области.

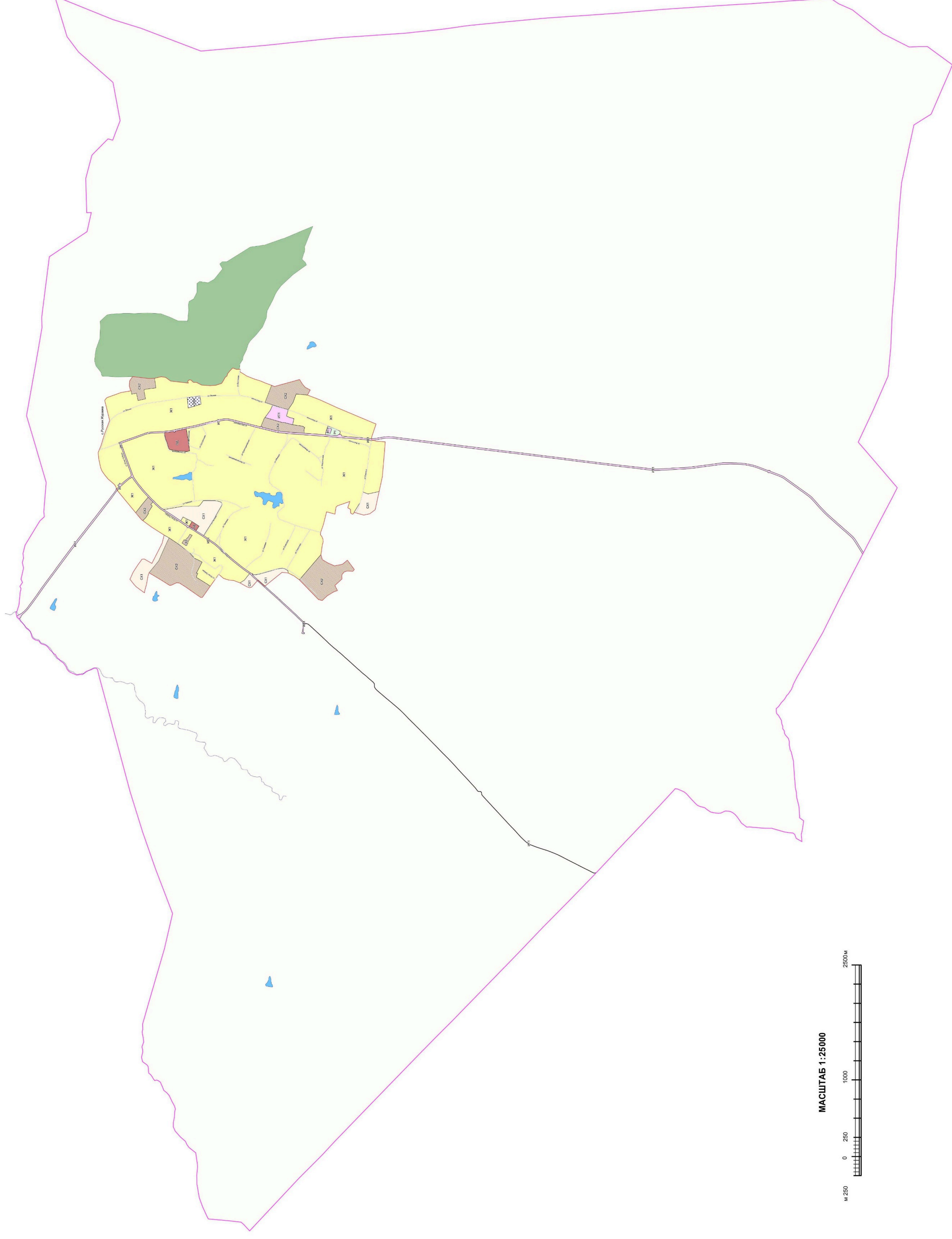
ЧАСТЬ II. КАРТА ГРАДОСТРОИТЕЛЬНОГО ЗОНИРОВАНИЯ**17. Карты градостроительного зонирования**

1. Карта градостроительного зонирования территории Русско-Журавского сельского поселения Верхнемамонского муниципального района Воронежской области.





ПРАВИЛА ЗЕМЛЕПОЛЬЗОВАНИЯ И ЗАСТРОЙКИ

Карта градостроительного зонирования территории
Русско-Журавского сельского поселения Верхнемамонского муниципального района Воронежской области



УСЛОВНЫЕ ОБОЗНАЧЕНИЯ








Территориальные границы

-  Граница сельского поселения
-  Граница населенного пункта

Территории, для которых градостроительный регламент не устанавливается

-  Сельскохозяйственные угодья в составе земель сельскохозяйственного назначения
-  Земли лесного фонда
-  Земли, покрытые поверхностными водами

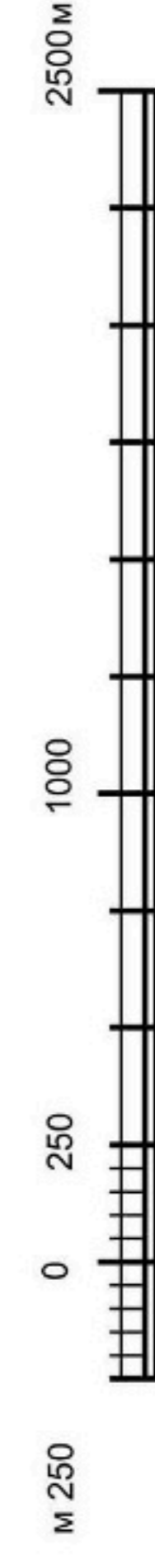
Территориальные зоны

-  Ж1 Зона застройки индивидуальными жилыми домами
-  СХ1 Зона сельскохозяйственного использования в границах населенных пунктов
-  ОХ2 Зона сельскохозяйственного производства
-  ОД Общественно-деловая зона
-  Зона ритуальных объектов
-  ИТ1 Зона улиц, дорог, инженерной и транспортной инфраструктуры
-  Р1 Зона рекреационного назначения - объектов отдыха

Объекты транспортной инфраструктуры

-  Улично-дорожная сеть населенного пункта

МАСШТАБ 1:25000

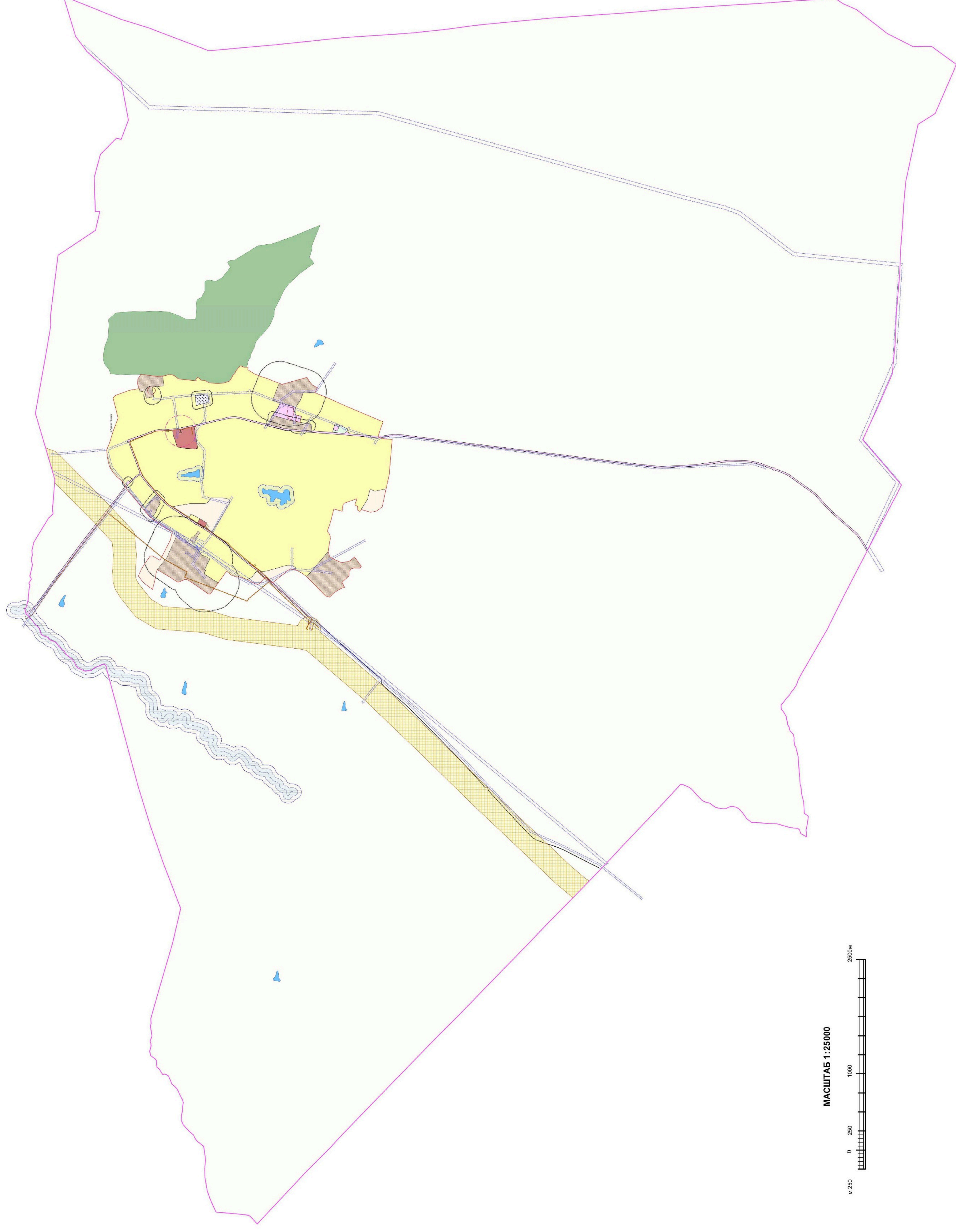


2. Карта градостроительного зонирования с отображением зон с особыми условиями использования территории Русско-Журавского сельского поселения Верхнемамонского муниципального района Воронежской области.



ПРАВИЛА ЗЕМЛЕПОЛЬЗОВАНИЯ И ЗАСТРОЙКИ

Карта градостроительного зонирования с отображением зон с особыми условиями использования территории Русско-Журавского сельского поселения Верхнемамонского муниципального района Воронежской области



УСЛОВНЫЕ ОБОЗНАЧЕНИЯ

Территориальные границы

- Граница сельского поселения
- Граница населенного пункта

Территории, для которых градостроительный регламент не устанавливается

- Сельскохозяйственные угодья в составе земель сельскохозяйственного назначения
- Земли лесного фонда
- Земли, покрытые поверхностными водами

Территориальные зоны

- Зона застройки индивидуальными жилыми домами
- Зона сельскохозяйственного использования в границах населенных пунктов
- Зона сельскохозяйственного производства
- Общественно-деловая зона
- Зона ритуальных объектов
- Зона улиц, дорог, инженерной и транспортной инфраструктуры
- Зона рекреационного назначения - объектов отдыха

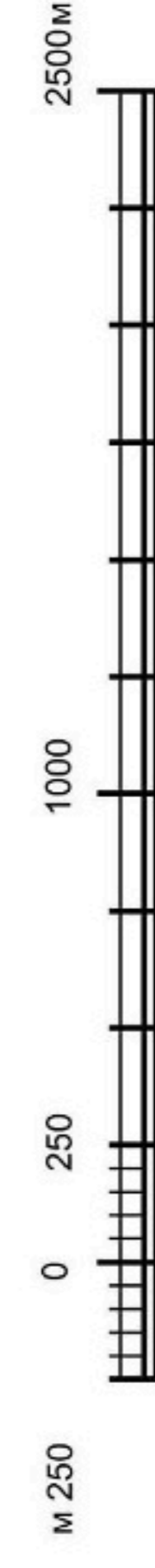
Зоны с особыми условиями использования территории

- Водоохранная зона
- Прибрежная защитная полоса
- Зона санитарной охраны источников питьевого и хозяйственно-бытового водоснабжения (первый пояс)
- Санитарно-защитная зона
- Охранная зона объектов электроэнергетики
- Охранная зона трубопроводов
- Зона минимальных расстояний до магистральных или промышленных трубопроводов
- Защитная зона объекта культурного наследия

Прочие объекты

- Объект культурного наследия

МАСШТАБ 1:25000



2.1. На территории Русско-Журавского сельского поселения Верхнемамонского муниципального района Воронежской области располагаются следующие объекты культурного наследия:

№ п/п	Наименование объекта культурного наследия	Сведения о границах территории объекта культурного наследия	Сведения о границах защитной зоны объекта культурного наследия	Сведения о границах зоны охраны объекта культурного наследия
1	Братская могила № 86	Не установлена	200 м*	Не установлена

* в соответствии со ст. 34.1. Федерального закона от 25.06.2002 № 73-ФЗ «Об объектах культурного наследия (памятниках истории и культуры) народов Российской Федерации».

18. Перечень территориальных зон, установленных на карте градостроительного зонирования

1. Порядок установления территориальных зон определен статьей 34 ГрК РФ. На карте градостроительного зонирования установлены следующие виды территориальных зон:

Наименование территориальной зоны	Кодовое обозначение территориальной зоны
Жилые зоны	
Зона застройки индивидуальными жилыми домами	Ж1
Общественно-деловые зоны	
Общественно-деловая зона	ОД
Зоны инженерной и транспортной инфраструктуры	
Зона улиц, дорог, инженерной и транспортной инфраструктуры	ИТ1
Зоны сельскохозяйственного использования	
Зона сельскохозяйственного использования в границах населенных пунктов	СХ1
Зона сельскохозяйственного производства	СХ2
Зоны рекреационного назначения	
Зона рекреационного назначения - объектов отдыха	Р1
Зоны специального назначения	
Зона ритуальных объектов	СН1

2. Сведения о границах территориальных зон, содержащие графическое описание местоположения границ территориальных зон, перечень координат характерных точек границ территориальных зон села Русская Журавка, являются приложением № 1 к настоящим Правилам.

3. Сведения о границах территориальных зон, содержащие графическое описание местоположения границ территориальных зон, перечень координат характерных точек границ территориальных зон, расположенных за границами населенного пункта на территории Русско-Журавского сельского поселения, являются приложением № 2 к настоящим Правилам.

ЧАСТЬ III. ГРАДОСТРОИТЕЛЬНЫЕ РЕГЛАМЕНТЫ

19. Общие положения о градостроительном регламенте

1. Градостроительным регламентом определяется правовой режим земельных участков, равно как всего, что находится над и под поверхностью земельных участков и используется в процессе их застройки и последующей эксплуатации объектов капитального строительства.

2. Действие градостроительного регламента распространяется в равной мере на все земельные участки и объекты капитального строительства, расположенные в пределах границ территориальной зоны, обозначенной на карте градостроительного зонирования.

3. Земли и земельные участки, на которые действие градостроительных регламентов не распространяется или для которых градостроительные регламенты не устанавливаются, определены статьей 36 ГрК РФ.

20. Виды разрешенного использования

1. Разрешенное использование земельных участков и объектов капитального строительства может быть следующих видов:

- основные виды разрешенного использования;
- условно разрешенные виды использования;
- вспомогательные виды разрешенного использования,

допустимые только в качестве дополнительных по отношению к основным видам разрешенного использования и условно разрешенным видам использования и осуществляемые совместно с ними.

2. Виды разрешенного использования (далее – ВРИ) земельных участков в настоящих Правилах определяются в соответствии с приказом Министерства экономического развития Российской Федерации от 01.09.2014 № 540 «Об утверждении классификатора видов разрешенного использования земельных участков».

21. Градостроительные регламенты территориальных зон

1. Зона застройки индивидуальными жилыми домами – Ж1

№ п/п	Код ВРИ	Наименование ВРИ	Предельные (минимальные и (или) максимальные) размеры земельных участков, в том числе их площадь, м ²		Максимальный процент застройки в границах земельного участка	Предельное количество этажей или предельная высота зданий, строений, сооружений	Минимальные отступы от границ земельных участков в целях определения мест допустимого размещения зданий, строений, сооружений, за пределами которых запрещено строительство зданий, строений, сооружений	
			min	max				
ОСНОВНЫЕ ВИДЫ РАЗРЕШЕННОГО ИСПОЛЬЗОВАНИЯ ЗЕМЕЛЬНЫХ УЧАСТКОВ И ОБЪЕКТОВ КАПИТАЛЬНОГО СТРОИТЕЛЬСТВА								
1	2.1	Для индивидуального жилищного строительства	300	5000	50%	3 этажа	3 метра	
2	2.3	Блокированная жилая застройка	80	3000	50%	3 этажа	3 метра; 0 метров – при примыкании к соседним зданиям	
3	2.2	Для ведения личного подсобного хозяйства (приусадебный земельный участок)	300	5000	30%	3 этажа	3 метра	
4	1.19	Сенокосение	600	50000	0%	не подлежат установлению		
5	1.20	Выпас сельскохозяйственных животных	300	50000	0%	не подлежат установлению		
6	3.1.1	Предоставление коммунальных услуг	не подлежит установлению	5000		не подлежит установлению		
7	3.1.2	Административные здания организаций, обеспечивающих предоставление коммунальных услуг	не подлежат установлению		60%	3 этажа	3 метра	
8	3.2.2	Оказание социальной помощи населению	не подлежат установлению		60%	3 этажа	3 метра	
9	3.2.3	Оказание услуг связи	не подлежат установлению		60%	3 этажа	3 метра	
10	3.4.1	Амбулаторно-поликлиническое обслуживание	не подлежат установлению			3 этажа	3 метра	
11	3.5.1	Дошкольное, начальное и среднее общее образование	не подлежат установлению			4 этажа	3 метра	
12	3.6.2.	Парки культуры и отдыха	не подлежат установлению					
13	5.1.3	Площадки для занятий спортом	не подлежат установлению					
14	11.0	Водные объекты	градостроительный регламент не устанавливается					
15	11.1	Общее пользование водными	не подлежат установлению					

№ п/п	Код ВРИ	Наименование ВРИ	Пределыные (минимальные и (или) максимальные) размеры земельных участков, в том числе их площадь, м ²		Максимальный процент застройки в границах земельного участка	Пределное количество этажей или предельная высота зданий, строений, сооружений	Минимальные отступы от границ земельных участков в целях определения мест допустимого размещения зданий, строений, сооружений, за пределами которых запрещено строительство зданий, строений, сооружений
			min	max			
		объектами					
16	12.0.1	Улично-дорожная сеть	действие градостроительного регламента не распространяется				
17	12.0.2	Благоустройство территории	действие градостроительного регламента не распространяется				
УСЛОВНО РАЗРЕШЕННЫЕ ВИДЫ ИСПОЛЬЗОВАНИЯ ЗЕМЕЛЬНЫХ УЧАСТКОВ И ОБЪЕКТОВ КАПИТАЛЬНОГО СТРОИТЕЛЬСТВА							
18	2.1.1	Малоэтажная многоквартирная жилая застройка	600	не подлежит установлению	45%	4 этажа	6 метров
19	2.7.1	Хранение автотранспорта	не подлежат установлению				
20	3.3	Бытовое обслуживание	200	5000	60%	3 этажа	3 метра
21	3.6.1	Объекты культурно-досуговой деятельности	200	5000	60%	3 этажа	3 метра
22	3.7.1	Осуществление религиозных обрядов	не подлежат установлению				3 метра
23	3.8.1	Государственное управление	не подлежат установлению		60%	4 этажа	3 метра
24	3.10.1	Амбулаторное ветеринарное обслуживание	200	5000	60%	3 этажа	3 метра
25	4.1	Деловое управление	не подлежат установлению		60%	4 этажа	3 метра
26	4.4	Магазины	200	5000	60%	3 этажа	3 метра
27	4.5	Банковская и страховая деятельность	не подлежат установлению		60%	3 этажа	3 метра
28	4.6	Общественное питание	200	5000	50%	3 этажа	3 метра
29	4.9	Служебные гаражи	не подлежит установлению	5000	60%	не подлежит установлению	3 метра
30	5.1.2	Обеспечение занятий спортом в помещениях	не подлежат установлению		45%	не подлежит установлению	3 метра
31	6.4	Пищевая промышленность	не подлежит установлению	5000	не подлежат установлению	15 метров	3 метра
32	6.7	Энергетика	не подлежат установлению				3 метра
33	8.3	Обеспечение внутреннего правопорядка	не подлежат установлению				3 метра
34	11.3	Гидротехнические сооружения	не подлежат установлению				3 метра

Ограничения использования земельных участков и объектов капитального строительства, устанавливаемые в соответствии с законодательством Российской Федерации, определяются пунктом 22 настоящих Правил.

2. Общественно-деловая зона – ОД

№ п/п	Код ВРИ	Наименование ВРИ	Пределные (минимальные и (или) максимальные) размеры земельных участков, в том числе их площадь, м ²		Максимальный процент застройки в границах земельного участка	Предельное количество этажей или предельная высота зданий, строений, сооружений	Минимальные отступы от границ земельных участков в целях определения мест допустимого размещения зданий, строений, сооружений за пределами которых запрещено строительство зданий, строений, сооружений
			min	max			
ОСНОВНЫЕ ВИДЫ РАЗРЕШЕННОГО ИСПОЛЬЗОВАНИЯ ЗЕМЕЛЬНЫХ УЧАСТКОВ И ОБЪЕКТОВ КАПИТАЛЬНОГО СТРОИТЕЛЬСТВА							
1	3.1.1	Предоставление коммунальных услуг	не подлежит установлению	5000		не подлежит установлению	
2	3.1.2	Административные здания организаций, обеспечивающих предоставление коммунальных услуг	не подлежат установлению		60%	не подлежит установлению	3 метра
3	3.2.1	Дома социального обслуживания	не подлежат установлению		60%	не подлежит установлению	6 метров
4	3.2.2	Оказание социальной помощи населению	не подлежат установлению		60%	не подлежит установлению	6 метров
5	3.2.3	Оказание услуг связи	не подлежат установлению		60%	не подлежит установлению	6 метров
6	3.3	Бытовое обслуживание	200	не подлежит установлению	60%	не подлежит установлению	6 метров
7	3.4.1	Амбулаторно-поликлиническое обслуживание	не подлежат установлению			не подлежит установлению	6 метров
8	3.4.2	Стационарное медицинское обслуживание	не подлежат установлению		45%	не подлежит установлению	6 метров
9	3.5.1	Дошкольное, начальное и среднее общее образование	не подлежат установлению			4 этажа	6 метров
10	3.6.1	Объекты культурно-досуговой деятельности	не подлежат установлению		60%	не подлежит установлению	6 метров
11	3.6.2.	Парки культуры и отдыха	не подлежат установлению				
12	3.7.1	Осуществление религиозных обрядов	не подлежат установлению				6 метров
13	3.8.1	Государственное управление	не подлежат установлению		60%	не подлежит установлению	6 метров

№ п/п	Код ВРИ	Наименование ВРИ	Пределыные (минимальные и (или) максимальные) размеры земельных участков, в том числе их площадь, м ²		Максимальный процент застройки в границах земельного участка	Пределное количество этажей или предельная высота зданий, строений, сооружений	Минимальные отступы от границ земельных участков в целях определения мест допустимого размещения зданий, строений, сооружений, за пределами которых запрещено строительство зданий, строений, сооружений	
			min	max				
14	3.10.1	Амбулаторное ветеринарное обслуживание	не подлежат установлению		60%	3 этажа	3 метра	
15	4.1	Деловое управление	не подлежат установлению		50%	не подлежит установлению	6 метров	
16	4.3	Рынки	не подлежат установлению		45%	не подлежит установлению	6 метров	
17	4.4	Магазины	200	не подлежит установлению	60%	не подлежит установлению	3 метра	
18	4.5	Банковская и страховая деятельность	не подлежат установлению		60%	не подлежит установлению	6 метров	
19	4.6	Общественное питание	400	не подлежит установлению	50%	не подлежит установлению	6 метров	
20	4.9	Служебные гаражи	не подлежат установлению				3 метра	
21	5.1.2	Обеспечение занятий спортом в помещениях	не подлежат установлению		45%	не подлежит установлению	6 метров	
22	5.1.3	Площадки для занятий спортом	не подлежат установлению					
23	8.3	Обеспечение внутреннего правопорядка	не подлежат установлению				3 метра	
24	9.3	Историко-культурная деятельность	не подлежат установлению					
25	12.0.1	Улично-дорожная сеть	действие градостроительного регламента не распространяется					
26	12.0.2	Благоустройство территории	действие градостроительного регламента не распространяется					
УСЛОВНО РАЗРЕШЕННЫЕ ВИДЫ ИСПОЛЬЗОВАНИЯ ЗЕМЕЛЬНЫХ УЧАСТКОВ И ОБЪЕКТОВ КАПИТАЛЬНОГО СТРОИТЕЛЬСТВА								
27	2.1	Для индивидуального жилищного строительства	300	5000	50%	3 этажа	3 метра	
28	2.3	Блокированная жилая застройка	80	3000	50%	3 этажа	3 метра; 0 метров – при примыкании к соседним зданиям	
29	2.2	Для ведения личного подсобного хозяйства (приусадебный земельный участок)	300	5000	30%	3 этажа	3 метра	
30	4.9.1.3	Автомобильные мойки	не подлежат установлению					1 этаж 3 метра

№ п/п	Код ВРИ	Наименование ВРИ	Пределные (минимальные и (или) максимальные) размеры земельных участков, в том числе их площадь, м ²		Максимальный процент застройки в границах земельного участка	Пределное количество этажей или предельная высота зданий, строений, сооружений	Минимальные отступы от границ земельных участков в целях определения мест допустимого размещения зданий, строений, сооружений, за пределами которых запрещено строительство зданий, строений, сооружений
			min	max			
31	6.4	Пищевая промышленность	400	5000	50%	15 метров	3 метра

Ограничения использования земельных участков и объектов капитального строительства, устанавливаемые в соответствии с законодательством Российской Федерации, определяются пунктом 22 настоящих Правил.

3. Зона улиц, дорог, инженерной и транспортной инфраструктуры – ИТ1

№ п/п	Код ВРИ	Наименование ВРИ	Пределные (минимальные и (или) максимальные) размеры земельных участков, в том числе их площадь, м ²		Максимальный процент застройки в границах земельного участка	Пределное количество этажей или предельная высота зданий, строений, сооружений	Минимальные отступы от границ земельных участков в целях определения мест допустимого размещения зданий, строений, сооружений, за пределами которых запрещено строительство зданий, строений, сооружений
			min	max			
ОСНОВНЫЕ ВИДЫ РАЗРЕШЕННОГО ИСПОЛЬЗОВАНИЯ ЗЕМЕЛЬНЫХ УЧАСТКОВ И ОБЪЕКТОВ КАПИТАЛЬНОГО СТРОИТЕЛЬСТВА							
1	7.2.1	Размещение автомобильных дорог	действие градостроительного регламента не распространяется				
2	3.1.1.1	Предоставление коммунальных услуг	не подлежат установлению				
3	6.8	Связь	не подлежат установлению				
4	6.7	Энергетика	не подлежат установлению				
5	12.0.1	Улично-дорожная сеть	действие градостроительного регламента не распространяется				
УСЛОВНО РАЗРЕШЕННЫЕ ВИДЫ ИСПОЛЬЗОВАНИЯ ЗЕМЕЛЬНЫХ УЧАСТКОВ И ОБЪЕКТОВ КАПИТАЛЬНОГО СТРОИТЕЛЬСТВА							
6	4.9.1	Объекты дорожного сервиса	не подлежат установлению				

Ограничения использования земельных участков и объектов капитального строительства, устанавливаемые в соответствии с законодательством Российской Федерации, определяются пунктом 22 настоящих Правил.

4. Зона сельскохозяйственного использования в границах населенных пунктов – СХ1

№ п/п	Код ВРИ	Наименование ВРИ	Пределные (минимальные и (или) максимальные) размеры земельных участков, в том числе их площадь, м ²		Максимальный процент застройки в границах земельного участка	Пределное количество этажей или предельная высота зданий, строений, сооружений	Минимальные отступы от границ земельных участков в целях определения мест допустимого размещения зданий, строений, сооружений за пределами которых запрещено строительство зданий, строений, сооружений
			min	max			
ОСНОВНЫЕ ВИДЫ РАЗРЕШЕННОГО ИСПОЛЬЗОВАНИЯ ЗЕМЕЛЬНЫХ УЧАСТКОВ И ОБЪЕКТОВ КАПИТАЛЬНОГО СТРОИТЕЛЬСТВА							
1	1.3	Овощеводство	не подлежат установлению				
2	1.5	Садоводство	не подлежат установлению				
3	1.12	Пчеловодство	не подлежат установлению				
4	1.17	Питомники	не подлежат установлению				
5	1.19	Сенокосение	не подлежат установлению				
6	1.20	Выпас сельскохозяйственных животных	не подлежат установлению				
7	3.1.1	Предоставление коммунальных услуг	не подлежат установлению				
8	12.0.2	Благоустройство территории	действие градостроительного регламента не распространяется				
9	13.1	Ведение огородничества	100	4500	0%	не подлежат установлению	
УСЛОВНО РАЗРЕШЕННЫЕ ВИДЫ ИСПОЛЬЗОВАНИЯ ЗЕМЕЛЬНЫХ УЧАСТКОВ И ОБЪЕКТОВ КАПИТАЛЬНОГО СТРОИТЕЛЬСТВА							
10	1.15	Хранение и переработка сельскохозяйственной продукции	не подлежат установлению				3 метра
11	6.8	Связь	не подлежат установлению				3 метра

Ограничения использования земельных участков и объектов капитального строительства, устанавливаемые в соответствии с законодательством Российской Федерации, определяются пунктом 22 настоящих Правил.

5. Зона сельскохозяйственного производства – СХ2

№ п/п	Код ВРИ	Наименование ВРИ	Пределные (минимальные и (или) максимальные) размеры земельных участков, в том числе их площадь, м ²		Максимальный процент застройки в границах земельного участка	Пределное количество этажей или предельная высота зданий, строений, сооружений	Минимальные отступы от границ земельных участков в целях определения мест допустимого размещения зданий, строений, сооружений за пределами которых запрещено строительство зданий, строений, сооружений
			min	max			
ОСНОВНЫЕ ВИДЫ РАЗРЕШЕННОГО ИСПОЛЬЗОВАНИЯ ЗЕМЕЛЬНЫХ УЧАСТКОВ И ОБЪЕКТОВ КАПИТАЛЬНОГО СТРОИТЕЛЬСТВА							
1	1.12	Пчеловодство	не подлежат установлению				
2	1.15	Хранение и переработка сельскохозяйственной продукции	не подлежат установлению				3 метра
3	1.18	Обеспечение сельскохозяйственного производства	не подлежат установлению				3 метра
4	3.1.1	Предоставление коммунальных услуг	не подлежат установлению				
5	4.1	Деловое управление	не подлежат установлению		50%	не подлежит установлению	3 метра
6	4.4	Магазины	не подлежат установлению	5000	50%	не подлежит установлению	3 метра
7	4.9.1.1	Заправка транспортных средств	не подлежат установлению			1 этаж	3 метра
8	4.9.1.3	Автомобильные мойки	не подлежат установлению			1 этаж	3 метра
9	4.9.1.4	Ремонт автомобилей	не подлежат установлению			1 этаж	3 метра
10	6.7	Энергетика	не подлежат установлению				3 метра
11	6.8	Связь	не подлежат установлению				3 метра
12	6.9	Склады	не подлежат установлению		60%	не подлежит установлению	3 метра
13	6.9.1	Складские площадки	не подлежат установлению				
14	12.0.2	Благоустройство территории	действие градостроительного регламента не распространяется				
УСЛОВНО РАЗРЕШЕННЫЕ ВИДЫ ИСПОЛЬЗОВАНИЯ ЗЕМЕЛЬНЫХ УЧАСТКОВ И ОБЪЕКТОВ КАПИТАЛЬНОГО СТРОИТЕЛЬСТВА							
15	1.7	Животноводство	не подлежат установлению				3 метра
16	6.4	Пищевая промышленность	не подлежат установлению				3 метра

Ограничения использования земельных участков и объектов капитального строительства, устанавливаемые в соответствии с законодательством Российской Федерации, определяются пунктом 22 настоящих Правил.

6. Зона рекреационного назначения - объектов отдыха - Р1

№ п/п	Код ВРИ	Наименование ВРИ	Пределные (минимальные и (или) максимальные) размеры земельных участков, в том числе их площадь, м ²		Максимальный процент застройки в границах земельного участка	Пределное количество этажей или предельная высота зданий, строений, сооружений	Минимальные отступы от границ земельных участков в целях определения мест допустимого размещения зданий, строений, сооружений, за пределами которых запрещено строительство зданий, строений, сооружений
			min	max			
ОСНОВНЫЕ ВИДЫ РАЗРЕШЕННОГО ИСПОЛЬЗОВАНИЯ ЗЕМЕЛЬНЫХ УЧАСТКОВ И ОБЪЕКТОВ КАПИТАЛЬНОГО СТРОИТЕЛЬСТВА							
1	3.6.2.	Парки культуры и отдыха	не подлежат установлению				
2	5.1.3	Площадки для занятий спортом	не подлежат установлению				
3	12.0.2	Благоустройство территории	действие градостроительного регламента не распространяется				
УСЛОВНО РАЗРЕШЕННЫЕ ВИДЫ ИСПОЛЬЗОВАНИЯ ЗЕМЕЛЬНЫХ УЧАСТКОВ И ОБЪЕКТОВ КАПИТАЛЬНОГО СТРОИТЕЛЬСТВА							
4	3.1.1	Предоставление коммунальных услуг	не подлежит установлению				
5	3.6.1	Объекты культурно-досуговой деятельности	200	3000	45%	не подлежит установлению	3 метра
6	4.6	Общественное питание	200	1000	50%	не подлежит установлению	3 метра

Ограничения использования земельных участков и объектов капитального строительства, устанавливаемые в соответствии с законодательством Российской Федерации, определяются пунктом 22 настоящих Правил.

7. Зона ритуальных объектов - СН1

№ п/п	Код ВРИ	Наименование ВРИ	Предельные (минимальные и (или) максимальные) размеры земельных участков, в том числе их площадь, м ²		Максимальный процент застройки в границах земельного участка	Предельное количество этажей или предельная высота зданий, строений, сооружений	Минимальные отступы от границ земельных участков в целях определения мест допустимого размещения зданий, строений, сооружений, за пределами которых запрещено строительство зданий, строений, сооружений	
			min	max				
ОСНОВНЫЕ ВИДЫ РАЗРЕШЕННОГО ИСПОЛЬЗОВАНИЯ ЗЕМЕЛЬНЫХ УЧАСТКОВ И ОБЪЕКТОВ КАПИТАЛЬНОГО СТРОИТЕЛЬСТВА								
1	12.1	Ритуальная деятельность	не подлежат установлению	400000	не подлежат установлению		3 метра	
2	12.0.2	Благоустройство территории	действие градостроительного регламента не распространяется					
3	3.1.1	Предоставление коммунальных услуг	не подлежат установлению					
УСЛОВНО РАЗРЕШЕННЫЕ ВИДЫ ИСПОЛЬЗОВАНИЯ ЗЕМЕЛЬНЫХ УЧАСТКОВ И ОБЪЕКТОВ КАПИТАЛЬНОГО СТРОИТЕЛЬСТВА								
4	Не установлены							

Ограничения использования земельных участков и объектов капитального строительства, устанавливаемые в соответствии с законодательством Российской Федерации, определяются пунктом 22 настоящих Правил.

22. Ограничения использования земельных участков и объектов капитального строительства, устанавливаемые в соответствии с законодательством Российской Федерации

1. На территории Русско-Журавского сельского поселения Верхнемамонского муниципального района Воронежской области располагаются следующие зоны с особыми условиями использования территории:

- защитная зона объекта культурного наследия;
- охранный зона объектов электроэнергетики (объектов электросетевого хозяйства и объектов по производству электрической энергии);
- охранный зона трубопроводов (газопроводов, нефтепроводов и нефтепродуктопроводов, аммиакопроводов);
- водоохранная (рыбоохранная) зона;
- прибрежная защитная полоса;
- зоны санитарной охраны источников питьевого и хозяйственно-бытового водоснабжения, а также устанавливаемые в случаях, предусмотренных Водным кодексом Российской Федерации, в отношении подземных водных объектов зоны специальной охраны;
- санитарно-защитная зона;
- зона минимальных расстояний до магистральных или промышленных трубопроводов (газопроводов, нефтепроводов и нефтепродуктопроводов, аммиакопроводов).

2. Ограничения для зон с особыми условиями использования территории установлены в соответствии с действующими нормативами.

№ п/п	Вид зоны	Ограничения в использовании земельных участков и объектов капитального строительства	Основания установления ограничений
1	Защитная зона объекта культурного наследия	Запрещается строительство объектов капитального строительства и их реконструкция, связанная с изменением их параметров (высоты, количества этажей, площади), за исключением строительства и реконструкции линейных объектов.	Федеральный закон от 25.06.2002 № 73-ФЗ «Об объектах культурного наследия (памятниках истории и культуры) народов Российской Федерации»
2	Охранная зона объектов электроэнергетики (объектов электросетевого хозяйства и объектов по производству электрической энергии)	<p>1. В охранных зонах объектов электросетевого хозяйства, размещенных на земельных участках, запрещается осуществлять любые действия, которые могут нарушить безопасную работу объектов электросетевого хозяйства, в том числе привести к их повреждению или уничтожению, и (или) повлечь причинение вреда жизни, здоровью граждан и имуществу физических или юридических лиц, а также повлечь нанесение экологического ущерба и возникновение пожаров, в том числе:</p> <ul style="list-style-type: none"> - набрасывать на провода и опоры воздушных линий электропередачи посторонние предметы, а также подниматься на опоры воздушных линий электропередачи; - размещать любые объекты и предметы (материалы) в пределах созданных в соответствии с требованиями нормативно-технических документов проходов и подъездов для доступа к объектам электросетевого хозяйства, а также проводить любые работы и возводить сооружения, которые могут препятствовать доступу к объектам электросетевого хозяйства, без создания необходимых для такого доступа проходов и подъездов; - находиться в пределах огороженной территории и помещениях распределительных устройств и подстанций, открывать двери и люки распределительных устройств и подстанций, производить переключения и подключения в электрических сетях (указанное требование не распространяется на работников, занятых выполнением разрешённых в установленном порядке работ), разводить огонь в пределах охранных зон вводных и распределительных устройств, подстанций, воздушных линий электропередачи, а также в охранных зонах кабельных линий электропередачи; - размещать свалки; - производить работы ударными механизмами, сбрасывать тяжести массой свыше 5 тонн, производить сброс и слив едких и 	<p>Постановление Правительства Российской Федерации от 24.02.2009 № 160 «О порядке установления охранных зон объектов электросетевого хозяйства и особых условий использования земельных участков, расположенных в границах таких зон»</p> <p>Постановление Правительства Российской Федерации от 18.11.2013 № 1033 «О порядке установления охранных зон объектов по производству электрической энергии и особых условий использования земельных участков, расположенных в границах таких зон»</p>

	<p>коррозионных веществ и горюче-смазочных материалов (в охранных зонах подземных кабельных линий электропередачи).</p> <p>2. Для объектов электросетевого хозяйства напряжением свыше 1000 вольт, помимо действий, предусмотренных пунктом 1, запрещается:</p> <ul style="list-style-type: none"> - складировать или размещать хранилища любых, в том числе горюче-смазочных материалов; - размещать детские и спортивные площадки, стадионы, рынки, торговые точки, полевые станы, загоны для скота, гаражи и стоянки всех видов машин и механизмов, проводить любые мероприятия, связанные с большим скоплением людей, не занятых выполнением разрешённых в установленном порядке работ (в охранных зонах воздушных линий электропередачи); - использовать (запускать) любые летательные аппараты, в том числе воздушных змеев, спортивные модели летательных аппаратов (в охранных зонах воздушных линий электропередачи); - бросать якоря с судов и осуществлять их проход с отдалёнными якорями, цепями, лотами, волокушами и тралями (в охранных зонах подводных кабельных линий электропередачи); - осуществлять проход судов с поднятыми стрелами кранов и других механизмов (в охранных зонах воздушных линий электропередачи). <p>3. Без письменного разрешения сетевой организации запрещается:</p> <ul style="list-style-type: none"> - строительство, капитальный ремонт, реконструкция или снос зданий и сооружений; - горные, взрывные, мелиоративные работы, в том числе связанные с временным затоплением земель; - посадка и вырубка деревьев и кустарников; - дноуглубительные, землечерпальные и погрузочно-разгрузочные работы, добыча рыбы, других водных животных и растений придонными орудиями лова, устройство водопоев, колка и заготовка льда (в охранных зонах подводных кабельных линий электропередачи);
--	---

		<p>- проход судов, у которых расстояние по вертикали от верхнего крайнего габарита с грузом или без груза до нижней точки провеса проводов переходов воздушных линий электропередачи через водоёмы менее минимально допустимого расстояния, в том числе с учётом максимального уровня подъёма воды при паводке;</p> <p>- проезд машин и механизмов, имеющих общую высоту с грузом или без груза от поверхности дороги более 4,5 метра (в охранных зонах воздушных линий электропередачи);</p> <p>- земляные работы на глубине более 0,3 метра (на вспахиваемых землях на глубине более 0,45 метра), а также планировка грунта (в охранных зонах подземных кабельных линий электропередачи);</p> <p>- полив сельскохозяйственных культур в случае, если высота струи воды может составить свыше 3 метров (в охранных зонах воздушных линий электропередачи);</p> <p>- полевые сельскохозяйственные работы с применением сельскохозяйственных машин и оборудования высотой более 4 метров (в охранных зонах воздушных линий электропередачи) или полевые сельскохозяйственные работы, связанные с вспашкой земли (в охранных зонах кабельных линий электропередачи).</p> <p>4. Для объектов электросетевого хозяйства напряжением до 1000 вольт, помимо действий, предусмотренных пунктом 3, без письменного решения о согласовании сетевых организаций запрещается:</p> <p>- размещать детские и спортивные площадки, стадионы, рынки, торговые точки, полевые станы, загоны для скота, гаражи и стоянки всех видов машин и механизмов, садовые, огородные земельные участки и иные объекты недвижимости, расположенные в границах территории ведения гражданами садоводства или огородничества для собственных нужд объектов жилищного строительства, в том числе индивидуального (в охранных зонах воздушных линий электропередачи);</p> <p>- складировать или размещать хранилища любых, в том числе горюче-смазочных материалов;</p> <p>- устраивать причалы для стоянки судов, барж и плавучих</p>
--	--	--

	<p>кранов, бросать якоря с судов и осуществлять их проход с отданными якорями, цепями, лотами, волокушами и тросами (в охранных зонах подводных кабельных линий электропередачи).</p>	
	<p>5. В охранных зонах объектов по производству электрической энергии запрещается осуществлять действия, которые могут нарушить безопасную работу объектов, в том числе привести к их повреждению или уничтожению и (или) повлечь причинение вреда жизни, здоровью граждан и имуществу физических или юридических лиц, а также нанесение вреда окружающей среде и возникновение пожаров и чрезвычайных ситуаций, а именно:</p> <ul style="list-style-type: none"> - убирать, перемещать, засыпать и повреждать предупредительные знаки; - размещать кладбища, скотомогильники, захоронения отходов производства и потребления, радиоактивных, химических, взрывчатых, токсичных, отравляющих и ядовитых веществ; - производить сброс и слив едких и коррозионных веществ, в том числе растворов кислот, щелочей и солей, а также горюче-смазочных материалов; - разводить огонь и размещать какие-либо открытые или закрытые источники огня; - проводить работы, размещать объекты и предметы, возводить сооружения, которые могут препятствовать доступу к объектам, без создания необходимых для такого доступа проходов и подъездов; - производить работы ударными механизмами, сбрасывать тяжести массой свыше 5 тонн; - складировать любые материалы, в том числе взрывоопасные, пожароопасные и горюче-смазочные. 	
	<p>6. Без письменного согласования владельцев объектов запрещается:</p> <ul style="list-style-type: none"> - размещать детские и спортивные площадки, стадионы, рынки, торговые точки, полевые станы, загоны для скота, гаражи и стоянки всех видов машин и механизмов; - проводить любые мероприятия, связанные с пребыванием людей, не занятых выполнением работ, разрешенных в 	

3	<p>Охранная зона трубопроводов (газопроводов, нефтепроводов и нефтепродуктопроводов, аммиакопроводов)</p>	<p>установленном порядке;</p> <ul style="list-style-type: none"> - осуществлять горные, взрывные, мелиоративные работы, в том числе связанные с временным затоплением земель. <p>1. В охранных зонах трубопроводов запрещается производить всякого рода действия, могущие нарушить нормальную эксплуатацию трубопроводов либо привести к их повреждению, в частности:</p> <ul style="list-style-type: none"> - перемещать, засыпать и ломать опознавательные и сигнальные знаки, контролировать - измерительные пункты; - открывать люки, калитки и двери необслуживаемых усилительных пунктов кабельной связи, ограждений узлов линейной арматуры, станций катодной и дренажной защиты, линейных и смотровых колодцев и других линейных устройств, открывать и закрывать краны и задвижки, отключать или включать средства связи, энергоснабжения и телемеханики трубопроводов; - уstraивать всякого рода свалки, выливать растворы кислот, солей и щелочей; - разрушать берегоукрепительные сооружения, водопропускные устройства, земляные и иные сооружения (устройства), предохраняющие трубопроводы от разрушения, а прилегающую территорию и окружающую местность - от аварийного разлива транспортируемой продукции; - бросать якоря, проходить с отланными якорями, цепями, лотами, волокушами и тралами, производить дноуглубительные и землечерпальные работы; - разводить огонь и размещать какие-либо открытые или закрытые источники огня. <p>2. В охранных зонах трубопроводов без письменного разрешения предприятий трубопроводного транспорта запрещается:</p> <ul style="list-style-type: none"> - возводить любые постройки и сооружения; на расстоянии ближе 1000 м от оси аммиакопровода запрещается: строить коллективные сады с жилыми домами, устраивать массовые спортивные соревнования, соревнования с участием зрителей, купания, массовый отдых людей, любительское рыболовство, расположение временных полевых жилищ и станов любого 	<p>Федеральный закон от 31.03.1999 № 69-ФЗ «О газоснабжении в Российской Федерации»</p> <p>«Правила охраны магистральных трубопроводов», утвержденные Минтопэнерго РФ 29.04.1992, Постановлением Госгортехнадзора РФ от 22.04.1992 № 9</p> <p>Постановление Госгортехнадзора РФ от 23.11.1994 № 61 «О распространении «Правил охраны магистральных трубопроводов» на магистральные аммиакопроводы»</p> <p>Постановление Правительства Российской Федерации от 08.09.2017 № 1083 «Об утверждении Правил охраны магистральных газопроводов и о внесении изменений в Положение о представлении в федеральный орган исполнительной власти (его территориальные органы), уполномоченный Правительством Российской Федерации на осуществление государственного кадастрового учета, государственной регистрации прав, ведение Единого государственного реестра недвижимости и предоставление сведений, содержащихся в Едином государственном реестре недвижимости, федеральными органами исполнительной власти, органами государственной власти субъектов Российской Федерации и органами местного самоуправления дополнительных</p>
---	---	---	---

	<p>назначения, загоны для скота;</p> <ul style="list-style-type: none"> - высаживать деревья и кустарники всех видов, складировать корма, удобрения, материалы, сено и солому, располагать коновязи, содержать скот, выделять рыбопромысловые участки, производить добычу рыбы, а также водных животных и растений, устраивать водопой, производить колку и заготовку льда; - соорудить проезды и переезды через трассы трубопроводов, устраивать стоянки автомобильного транспорта, тракторов и механизмов, размещать сады и огороды; - производить мелиоративные земляные работы, сооружать оросительные и осушительные системы; - производить всякого рода открытые и подземные, горные, строительные, монтажные и взрывные работы, планировку грунта. <p>3. В охранных зонах магистральных газопроводов запрещается:</p> <ul style="list-style-type: none"> - перемещать, засыпать, повреждать и разрушать контрольно-измерительные и контрольно-диагностические пункты, предупредительные надписи, опознавательные и сигнальные знаки местонахождения магистральных газопроводов; - открывать двери и люки необслуживаемых усилительных пунктов на кабельных линиях связи, калитки ограждений узлов линейной арматуры, двери установок электрохимической защиты, люки линейных и смотровых колодцев, открывать и закрывать краны, задвижки, отключать и включать средства связи, энергооборудования, устройства телемеханики магистральных газопроводов; - устраивать свалки, осуществлять сброс и слив едких и коррозионно-агрессивных веществ и горюче-смазочных материалов; - складировать любые материалы, в том числе горюче-смазочные, или размещать хранилища любых материалов; - повреждать берегозащитные, водовыпускные сооружения, земляные и иные сооружения (устройства), предохраняющие магистральный газопровод от разрушения; - осуществлять постановку судов и плавучих объектов на якорь, добычу морских млекопитающих, рыболовство придонными 	<p>сведений, воспроизводимых на публичных кадастровых картах»</p> <p>Постановление Правительства Российской Федерации от 20.11.2000 № 878 «Об утверждении Правил охраны газораспределительных сетей»</p>
--	---	--

		<p>орудиями добычи (вылова) водных биологических ресурсов, плавание с вытравленной якорь-цепью;</p> <ul style="list-style-type: none"> - проводить дноуглубительные и другие работы, связанные с изменением дна и берегов водных объектов, за исключением работ, необходимых для технического обслуживания объекта магистрального газопровода; - проводить работы с использованием ударно-импульсных устройств и вспомогательных механизмов, сбрасывать грузы; - осуществлять рекреационную деятельность (кроме деятельности по размещению туристских стоянок), разводить костры и размещать источники огня; - огораживать и перегораживать охранные зоны; - размещать какие-либо здания, строения, сооружения, не относящиеся к объектам, указанным в пункте 2 Правил, за исключением объектов, указанных в подпунктах «д» – «к» и «м» пункта 6 Правил, утвержденных Постановлением Правительства РФ от 08.09.2017 № 1083; - осуществлять несанкционированное подключение (присоединение) к магистральному газопроводу. <p>4. В охранных зонах магистральных газопроводов без письменного разрешения собственника магистрального газопровода или организации, эксплуатирующей магистральный газопровод, не допускается:</p> <ul style="list-style-type: none"> - проведение горных, взрывных, строительных, монтажных, мелиоративных работ, в том числе работ, связанных с затоплением земель; - осуществление посадки и вырубки деревьев и кустарников; - проведение погрузочно-разгрузочных работ, устройство водопоев скота, колка и заготовка льда; - проведение земляных работ на глубине более чем 0,3 метра, планировка грунта; - сооружение заград на реках и ручьях; - складирование кормов, удобрений, сена, соломы, размещение полевых станков и загонов для скота; - размещение туристских стоянок; - размещение гаражей, стоянок и парковок транспортных средств;
--	--	---

	<ul style="list-style-type: none"> - сооружение переездов через магистральные газопроводы; - прокладка инженерных коммуникаций; - проведение инженерных изысканий, связанных с бурением скважин и устройством шурфов; - устройство причалов для судов и пляжей; - проведение работ на объектах транспортной инфраструктуры, находящихся на территории охранной зоны; - проведение работ, связанных с временным затоплением земель, не относящихся к землям сельскохозяйственного назначения. <p>5. В границах охранной зоны газораспределительных сетей запрещается:</p> <ul style="list-style-type: none"> - строить объекты жилищно-гражданского и производственного назначения; - сносить и реконструировать мосты, коллекторы, автомобильные и железные дороги с расположенными на них газораспределительными сетями без предварительного выноса этих газопроводов по согласованию с эксплуатационными организациями; - разрушать берегоукрепительные сооружения, водопропускные устройства, земляные и иные сооружения, предохраняющие газораспределительные сети от разрушений; - перемещать, повреждать, засыпать и уничтожать опознавательные знаки, контрольно-измерительные пункты и другие устройства газораспределительных сетей; - устраивать свалки и склады, разливать растворы кислот, солей, щелочей и других химически активных веществ; - огораживать и перегораживать охранные зоны, препятствовать доступу персонала эксплуатационных организаций к газораспределительным сетям, проведению обслуживания и устранению повреждений газораспределительных сетей; - разводить огонь и размещать источники огня; - рыть погребов, копать и обрабатывать почву сельскохозяйственными и мелiorативными орудиями и механизмами на глубину более 0,3 метра; - открывать калитки и двери газорегуляторных пунктов, станций катодной и дренажной защиты, люки подземных колодцев, включать или отключать электроснабжение средств связи, освещения и систем телемеханики;
--	---

		<ul style="list-style-type: none"> - набрасывать, приставлять и привязывать к опорам и надземным газопроводам, ограждениям и зданиям газораспределительных сетей посторонние предметы, лестницы, влезать на них; - самовольно подключаться к газораспределительным сетям. 	Водный кодекс Российской Федерации
4	Водоохранная зона	<p>В границах водоохранной зоны запрещается:</p> <ul style="list-style-type: none"> - использование сточных вод в целях регулирования плодородия почв; - размещение кладбищ, скотомогильников, объектов размещения отходов производства и потребления, химических, взрывчатых, токсичных, отравляющих и ядовитых веществ, пунктов захоронения радиоактивных отходов; - осуществление авиационных мер по борьбе с вредными организмами; - движение и стоянка транспортных средств (кроме специальных транспортных средств), за исключением их движения по дорогам и стоянки на дорогах и в специально оборудованных местах, имеющих твердое покрытие; - строительство и реконструкция автозаправочных станций, складов горюче-смазочных материалов (за исключением случаев, если автозаправочные станции, склады горюче-смазочных материалов размещены на территориях портов, инфраструктуры внутренних водных путей, в том числе баз (сооружений) для стоянки маломерных судов, объектов органов федеральной службы безопасности), станций технического обслуживания, используемых для технического осмотра и ремонта транспортных средств, осуществление мойки транспортных средств; - размещение специализированных хранилищ пестицидов и агрохимикатов, применение пестицидов и агрохимикатов; - сброс сточных, в том числе дренажных, вод; - разведка и добыча общераспространенных полезных ископаемых (за исключением случаев, если разведка и добыча общераспространенных полезных ископаемых осуществляются пользователями недр, осуществляющими разведку и добычу иных видов полезных ископаемых, в границах предоставленных им в соответствии с законодательством Российской Федерации о недрах горных отводов и (или) геологических отводов на основании утвержденного технического проекта в соответствии 	

5	Прибрежная защитная полоса	<p>со ст. 19.1 Закона Российской Федерации от 21 февраля 1992 года № 2395-1 «О недрах»).</p> <p>В границах прибрежных защитных полос запрещается:</p> <ul style="list-style-type: none"> - использование сточных вод в целях регулирования плодородия почв; - размещение кладбищ, скотомогильников, объектов размещения отходов производства и потребления, химических, взрывчатых, токсичных, отравляющих и ядовитых веществ, пунктов захоронения радиоактивных отходов; - осуществление авиационных мер по борьбе с вредными организмами; - движение и стоянка транспортных средств (кроме специальных транспортных средств), за исключением их движения по дорогам и стоянки на дорогах и в специально оборудованных местах, имеющих твердое покрытие; - строительство и реконструкция автозаправочных станций, складов горюче-смазочных материалов (за исключением случаев, если автозаправочные станции, склады горюче-смазочных материалов размещены на территориях портов, инфраструктуры внутренних водных путей, в том числе баз (сооружений) для стоянки маломерных судов, объектов органов федеральной службы безопасности), станций технического обслуживания, используемых для технического осмотра и ремонта транспортных средств, осуществление мойки транспортных средств; - размещение специализированных хранилищ пестицидов и агрохимикатов, применение пестицидов и агрохимикатов; - сброс сточных, в том числе дренажных, вод; - разведка и добыча общераспространенных полезных ископаемых (за исключением случаев, если разведка и добыча общераспространенных полезных ископаемых осуществляются пользователями недр, осуществляющими разведку и добычу иных видов полезных ископаемых, в границах предоставленных им в соответствии с законодательством Российской Федерации о недрах горных отводов и (или) геологических отводов на основании утвержденного технического проекта в соответствии со ст. 19.1 Закона Российской Федерации от 21 февраля 1992 года № 2395-1 «О недрах»); 	Водный кодекс Российской Федерации
---	----------------------------	--	------------------------------------

		<ul style="list-style-type: none"> - распашка земель; - размещение отвалов размываемых грунтов; - выпас сельскохозяйственных животных и организация для них летних лагерей, ванн. 	
6	<p>Зоны санитарной охраны источников питьевого и хозяйственно-бытового водоснабжения, а также устанавливаемые в случаях, предусмотренных Водным кодексом Российской Федерации, в отношении подземных водных объектов зоны специальной охраны</p>	<p>В зоне санитарной охраны источников питьевого и хозяйственно-бытового водоснабжения запрещается сброс сточных, в том числе дренажных, вод.</p> <p>На территории зоны санитарной охраны подземных источников водоснабжения:</p> <p>1. В первом поясе не допускается:</p> <ul style="list-style-type: none"> - посадка высокоствольных деревьев; - все виды строительства, не имеющие непосредственного отношения к эксплуатации, реконструкции и расширению водопроводных сооружений, в том числе прокладка трубопроводов различного назначения; - размещение жилых и хозяйственно-бытовых зданий; - проживание людей; - применение ядохимикатов и удобрений. <p>2. Во втором поясе запрещено:</p> <ul style="list-style-type: none"> - закачка отработанных вод в подземные горизонты, подземное складирование твёрдых отходов и разработка недр земли; - размещение кладбищ, скотомогильников, полей ассенизации, полей фильтрации, навозохранилищ, силосных траншей, животноводческих и птицеводческих предприятий и других объектов, обусловливающих опасность микробного загрязнения подземных вод; - применение удобрений и ядохимикатов; - рубка леса главного пользования и реконструкции; - размещение складов горюче-смазочных материалов, ядохимикатов и минеральных удобрений, накопителей промстоков, шламоохранилищ и других объектов, обусловливающих опасность химического загрязнения подземных вод. <p>Бурение новых скважин и новое строительство, связанное с нарушением почвенного покрова, производится при обязательном согласовании с центром государственного санитарно - эпидемиологического надзора.</p>	<p>Водный кодекс Российской Федерации</p> <p>СанПиН 2.1.4.1110-02 «Зоны санитарной охраны источников водоснабжения и водопроводов питьевого назначения»</p>

3. В третьем поясе запрещено:

- закачка отработанных вод в подземные горизонты, подземное складирование твёрдых отходов и разработка недр земли;
- размещение складов горюче-смазочных материалов, ядохимикатов и минеральных удобрений, накопителей промстоков, шламохранилищ и других объектов, обусловливающих опасность химического загрязнения подземных вод. Размещение таких объектов допускается в пределах третьего пояса зоны санитарной охраны только при использовании защищённых подземных вод, при условии выполнения специальных мероприятий по защите водоносного горизонта от загрязнения при наличии санитарно - эпидемиологического заключения центра государственного санитарно-эпидемиологического надзора, выданного с учётом заключения органов геологического контроля.
- Бурение новых скважин и новое строительство, связанное с нарушением почвенного покрова, производится при обязательном согласовании с центром государственного санитарно - эпидемиологического надзора.

На территории зоны санитарной охраны поверхностных источников водоснабжения:

1. В первом поясе не допускается:

- посадка высокоствольных деревьев;
- все виды строительства, не имеющие непосредственного отношения к эксплуатации, реконструкции и расширению водопроводных сооружений, в том числе прокладка трубопроводов различного назначения;
- размещение жилых и хозяйственно-бытовых зданий;
- проживание людей;
- применение ядохимикатов и удобрений;
- спуск любых сточных вод, в том числе сточных вод водного транспорта;
- купание, стирка белья, водопой скота и другие виды водопользования, оказывающие влияние на качество воды.

2. Во втором поясе не допускается:

	<ul style="list-style-type: none"> - рубка леса главного пользования и реконструкции, а также закрепление за лесозаготовительными предприятиями древесины на корню и лесосечного фонда долгосрочного пользования (допускается только рубки ухода и санитарные рубки леса); - расположение стойбищ и выпас скота, а также всякое другое использование водоема и земельных участков, лесных угодий в пределах прибрежной полосы шириной не менее 500 м, которое может привести к ухудшению качества или уменьшению количества воды источника водоснабжения; - отведение сточных вод в зоне водосбора источника водоснабжения, включая его притоки, не отвечающих гигиеническим требованиям к охране поверхностных вод; - размещение кладбищ, скотомогильников, полей ассенизации, полей фильтрации, навозохранилищ, силосных траншей, животноводческих и птицеводческих предприятий и других объектов, обусловливающих опасность микробного загрязнения подземных вод; - применение удобрений и ядохимикатов; - рубка леса главного пользования и реконструкции; - сброс промышленных, сельскохозяйственных, городских и ливневых сточных вод, содержание в которых химических веществ и микроорганизмов превышает установленные санитарными правилами гигиенические нормативы качества воды (с учетом Определения Верховного Суда РФ от 25.09.2014 № АП14-393); - размещение складов горюче-смазочных материалов, ядохимикатов и минеральных удобрений, накопителей промстоков, шламоохранилищ и других объектов, обусловливающих опасность химического загрязнения подземных вод. <p>Регулирование отведения территории для нового строительства жилых, промышленных и сельскохозяйственных объектов, а также согласование изменений технологий действующих предприятий, связанных с повышением степени опасности загрязнения сточными водами источника водоснабжения производится при согласовании с центром государственного</p>
--	--

	<p>санитарно - эпидемиологического надзора.</p> <p>Все работы, в том числе добыча песка, гравия, донноуглубительные, в пределах акватории зоны санитарной охраны допускаются по согласованию с центром государственного санитарно - эпидемиологического надзора лишь при обосновании гидрологическими расчетами отсутствия ухудшения качества воды в створе водозабора.</p> <p>Использование химических методов борьбы с эвтрофикацией водоемов допускается при условии применения препаратов, имеющих положительное санитарно - эпидемиологическое заключение государственной санитарно - эпидемиологической службы Российской Федерации.</p> <p>Использование источников водоснабжения в пределах второго пояса зоны санитарной охраны для купания, туризма, водного спорта и рыбной ловли допускается в установленных местах при условии соблюдения гигиенических требований к охране поверхностных вод, а также гигиенических требований к зонам рекреации водных объектов.</p> <p>3. В третьем поясе не допускается отведение сточных вод в зоне водосбора источника водоснабжения, включая его притоки, не отвечающих гигиеническим требованиям к охране поверхностных вод.</p> <p>Регулирование отведения территории для нового строительства жилых, промышленных и сельскохозяйственных объектов, а также согласование изменений технологий действующих предприятий, связанных с повышением степени опасности загрязнения сточными водами источника водоснабжения производится при согласовании с центром государственного санитарно-эпидемиологического надзора.</p> <p>Все работы, в том числе добыча песка, гравия, донноуглубительные, в пределах акватории зоны санитарной охраны допускаются по согласованию с центром государственного санитарно - эпидемиологического надзора лишь при обосновании гидрологическими расчетами отсутствия ухудшения качества воды в створе водозабора.</p> <p>Использование химических методов борьбы с эвтрофикацией водоемов допускается при условии применения препаратов,</p>
--	--

		<p>имеющих положительное санитарно - эпидемиологическое заключение государственной санитарно - эпидемиологической службы Российской Федерации.</p>	
7	Санитарно-защитная зона	<p>В границах санитарно-защитной зоны не допускается использования земельных участков в целях:</p> <ul style="list-style-type: none"> - размещения жилой застройки, объектов образовательного и медицинского назначения, спортивных сооружений открытого типа, организаций отдыха детей и их оздоровления, зон рекреационного назначения и для ведения садоводства; - размещения объектов для производства и хранения лекарственных средств, объекты пищевых отраслей промышленности, оптовых складов продовольственного сырья и пищевой продукции, комплексов водопроводных сооружений для подготовки и хранения питьевой воды, использования земельных участков в целях производства, хранения и переработки сельскохозяйственной продукции, предназначенной для дальнейшего использования в качестве пищевой продукции, если химическое, физическое и (или) биологическое воздействие объекта, в отношении которого установлена санитарно-защитная зона, приведет к нарушению качества и безопасности таких средств, сырья, воды и продукции в соответствии с установленными требованиями. 	<p>Постановление Правительства Российской Федерации от 03.03.2018 № 222 «Об утверждении Правил установления санитарно-защитных зон и использования земельных участков, расположенных в границах санитарно-защитных зон»</p>
8	Зона минимальных расстояний до магистральных или промышленных трубопроводов (газопроводов, нефтепроводов и нефтепродуктопроводов, аммиакопроводов)	<p>Перечень ограничений использования земельных участков в границах зоны минимальных расстояний до магистральных или промышленных трубопроводов определяется Правительством Российской Федерации в положении о данном виде зоны с особыми условиями использования территории.</p>	

Приложение №1
к правилам землепользования и застройки
Русско-Журавского сельского поселения
Верхнемамонского муниципального района
Воронежской области

СВЕДЕНИЯ О ГРАНИЦАХ ТЕРРИТОРИАЛЬНЫХ ЗОН,
СОДЕРЖАЩИЕ ГРАФИЧЕСКОЕ ОПИСАНИЕ МЕСТОПОЛОЖЕНИЯ
ГРАНИЦ ТЕРРИТОРИАЛЬНЫХ ЗОН, ПЕРЕЧЕНЬ КООРДИНАТ
ХАРАКТЕРНЫХ ТОЧЕК ГРАНИЦ ТЕРРИТОРИАЛЬНЫХ ЗОН
СЕЛА РУССКАЯ ЖУРАВКА

ОПИСАНИЕ МЕСТОПОЛОЖЕНИЯ ГРАНИЦ

Зона застройки индивидуальными жилыми домами - Ж1

 (наименование объекта, местоположение границ которого описано
 (далее - объект)

Раздел 1

Сведения об объекте		
№ п/п	Характеристики объекта	Описание характеристик
1	2	3
1	Местоположение объекта	Воронежская область, Верхнемамонский муниципальный район, Русско-Журавское сельское поселение, село Русская Журавка
2	Площадь объекта \pm величина погрешности определения площади ($P \pm \Delta P$)	6452230 \pm 8890 м ²
3	Иные характеристики объекта	-

Раздел 2

Сведения о местоположении границ объекта					
1. Система координат: МСК - 36, зона 2					
2. Сведения о характерных точках границ объекта					
Обозначение характерных точек границ	Координаты, м		Метод определения координат характерной точки	Средняя квадратическая погрешность положения характерной точки (Mt), м	Описание обозначения точки на местности (при наличии)
	X	Y			
1	2	3	4	5	6
1	369147.32	2183344.56	Картометрический	1.00	-
2	369387.56	2183620.53	Картометрический	1.00	-
3	369390.49	2183627.01	Картометрический	1.00	-
4	369387.07	2183630.30	Картометрический	1.00	-
5	369388.98	2183635.76	Картометрический	1.00	-
6	369388.76	2183636.67	Картометрический	1.00	-
7	369371.65	2183656.75	Картометрический	1.00	-
8	369360.97	2183668.85	Картометрический	1.00	-
9	369322.65	2183705.01	Картометрический	1.00	-
10	369283.59	2183739.58	Картометрический	1.00	-
11	369253.50	2183766.19	Картометрический	1.00	-
12	369235.41	2183780.00	Картометрический	1.00	-
13	369221.94	2183789.72	Картометрический	1.00	-
14	369219.39	2183786.87	Картометрический	1.00	-
15	369213.78	2183790.32	Картометрический	1.00	-
16	369213.93	2183795.42	Картометрический	1.00	-
17	369205.82	2183801.01	Картометрический	1.00	-
18	369202.40	2183802.47	Картометрический	1.00	-
19	369200.62	2183802.81	Картометрический	1.00	-
20	369199.61	2183802.42	Картометрический	1.00	-
21	369198.38	2183801.04	Картометрический	1.00	-
22	369193.26	2183791.40	Картометрический	1.00	-
23	369176.52	2183764.69	Картометрический	1.00	-
24	369157.95	2183739.47	Картометрический	1.00	-
25	369136.72	2183711.95	Картометрический	1.00	-
26	369115.11	2183684.76	Картометрический	1.00	-
27	369093.63	2183657.72	Картометрический	1.00	-
28	369072.09	2183631.58	Картометрический	1.00	-
29	369049.98	2183606.11	Картометрический	1.00	-
30	369027.45	2183581.33	Картометрический	1.00	-
31	369005.09	2183558.00	Картометрический	1.00	-
32	368989.75	2183541.63	Картометрический	1.00	-
33	368994.14	2183536.01	Картометрический	1.00	-
34	369006.07	2183521.65	Картометрический	1.00	-
35	369031.55	2183491.86	Картометрический	1.00	-

1	2	3	4	5	6
36	369070.47	2183444.49	Картометрический	1.00	-
37	369146.45	2183345.48	Картометрический	1.00	-
1	369147.32	2183344.56	Картометрический	1.00	-
38	369397.66	2183649.60	Картометрический	1.00	-
39	369399.37	2183649.67	Картометрический	1.00	-
40	369401.75	2183651.81	Картометрический	1.00	-
41	369414.16	2183679.16	Картометрический	1.00	-
42	369430.45	2183704.68	Картометрический	1.00	-
43	369515.69	2183779.61	Картометрический	1.00	-
44	369560.21	2183833.90	Картометрический	1.00	-
45	369594.96	2183883.85	Картометрический	1.00	-
46	369612.34	2183931.09	Картометрический	1.00	-
47	369635.14	2184038.59	Картометрический	1.00	-
48	369644.15	2184123.62	Картометрический	1.00	-
49	369606.36	2184212.34	Картометрический	1.00	-
50	369559.60	2184365.40	Картометрический	1.00	-
51	369493.43	2184541.91	Картометрический	1.00	-
52	369556.96	2184801.44	Картометрический	1.00	-
53	369550.11	2184817.07	Картометрический	1.00	-
54	369529.05	2184839.44	Картометрический	1.00	-
55	369344.12	2184906.22	Картометрический	1.00	-
56	369217.83	2184928.70	Картометрический	1.00	-
57	369212.75	2184929.97	Картометрический	1.00	-
58	369204.97	2184884.99	Картометрический	1.00	-
59	369143.17	2184897.62	Картометрический	1.00	-
60	369122.60	2184802.67	Картометрический	1.00	-
61	369050.95	2184818.07	Картометрический	1.00	-
62	369024.47	2184824.47	Картометрический	1.00	-
63	369034.45	2184865.72	Картометрический	1.00	-
64	369046.38	2184941.85	Картометрический	1.00	-
65	369020.86	2184950.44	Картометрический	1.00	-
66	368889.57	2184966.49	Картометрический	1.00	-
67	368907.28	2185092.84	Картометрический	1.00	-
68	368819.07	2185112.83	Картометрический	1.00	-
69	368762.62	2185103.42	Картометрический	1.00	-
70	368697.34	2185056.38	Картометрический	1.00	-
71	368465.62	2185030.38	Картометрический	1.00	-
72	368474.48	2185054.46	Картометрический	1.00	-
73	368453.00	2185072.81	Картометрический	1.00	-
74	368429.61	2185068.18	Картометрический	1.00	-
75	368400.14	2185039.28	Картометрический	1.00	-
76	368358.05	2185037.65	Картометрический	1.00	-
77	368292.62	2185003.87	Картометрический	1.00	-
78	368182.04	2184994.99	Картометрический	1.00	-
79	368105.97	2185001.62	Картометрический	1.00	-
80	368031.03	2185026.64	Картометрический	1.00	-
81	368014.65	2185050.91	Картометрический	1.00	-

1	2	3	4	5	6
82	367985.37	2185103.83	Картометрический	1.00	-
83	367960.48	2185124.10	Картометрический	1.00	-
84	367951.72	2185153.37	Картометрический	1.00	-
85	367924.44	2185188.40	Картометрический	1.00	-
86	367886.04	2185227.56	Картометрический	1.00	-
87	367837.75	2185209.05	Картометрический	1.00	-
88	367799.21	2185209.55	Картометрический	1.00	-
89	367785.81	2185209.40	Картометрический	1.00	-
90	367790.42	2185174.44	Картометрический	1.00	-
91	367770.25	2185164.12	Картометрический	1.00	-
92	367744.44	2185148.50	Картометрический	1.00	-
93	367703.01	2185121.12	Картометрический	1.00	-
94	367605.06	2185082.90	Картометрический	1.00	-
95	367520.36	2185056.62	Картометрический	1.00	-
96	367461.94	2185030.56	Картометрический	1.00	-
97	367378.54	2185000.37	Картометрический	1.00	-
98	367463.80	2184778.28	Картометрический	1.00	-
99	367363.81	2184743.58	Картометрический	1.00	-
100	367395.64	2184674.96	Картометрический	1.00	-
101	367465.51	2184580.69	Картометрический	1.00	-
102	367476.36	2184566.24	Картометрический	1.00	-
103	367516.87	2184466.11	Картометрический	1.00	-
104	367521.83	2184459.29	Картометрический	1.00	-
105	367524.26	2184458.29	Картометрический	1.00	-
106	367537.21	2184461.76	Картометрический	1.00	-
107	367582.45	2184473.43	Картометрический	1.00	-
108	367634.51	2184486.49	Картометрический	1.00	-
109	367670.23	2184495.79	Картометрический	1.00	-
110	367703.91	2184504.97	Картометрический	1.00	-
111	367739.76	2184513.74	Картометрический	1.00	-
112	367789.20	2184526.05	Картометрический	1.00	-
113	367823.78	2184535.32	Картометрический	1.00	-
114	367843.67	2184540.38	Картометрический	1.00	-
115	367858.35	2184544.02	Картометрический	1.00	-
116	367900.56	2184553.76	Картометрический	1.00	-
117	367931.98	2184560.60	Картометрический	1.00	-
118	367948.04	2184562.62	Картометрический	1.00	-
119	367967.43	2184563.34	Картометрический	1.00	-
120	367988.78	2184562.43	Картометрический	1.00	-
121	368010.21	2184560.72	Картометрический	1.00	-
122	368029.30	2184557.94	Картометрический	1.00	-
123	368046.41	2184555.35	Картометрический	1.00	-
124	368066.21	2184551.35	Картометрический	1.00	-
125	368090.17	2184544.66	Картометрический	1.00	-
126	368107.93	2184538.53	Картометрический	1.00	-
127	368124.96	2184533.68	Картометрический	1.00	-
128	368160.81	2184529.83	Картометрический	1.00	-
129	368191.99	2184523.05	Картометрический	1.00	-

1	2	3	4	5	6
130	368225.46	2184514.98	Картометрический	1.00	-
131	368247.01	2184509.43	Картометрический	1.00	-
132	368282.19	2184500.31	Картометрический	1.00	-
133	368322.72	2184489.59	Картометрический	1.00	-
134	368354.10	2184482.02	Картометрический	1.00	-
135	368370.38	2184478.30	Картометрический	1.00	-
136	368389.47	2184473.85	Картометрический	1.00	-
137	368411.72	2184469.15	Картометрический	1.00	-
138	368434.63	2184464.41	Картометрический	1.00	-
139	368457.18	2184459.90	Картометрический	1.00	-
140	368479.05	2184455.27	Картометрический	1.00	-
141	368501.72	2184450.47	Картометрический	1.00	-
142	368525.83	2184445.25	Картометрический	1.00	-
143	368550.66	2184439.80	Картометрический	1.00	-
144	368609.42	2184427.72	Картометрический	1.00	-
145	368677.13	2184413.06	Картометрический	1.00	-
146	368713.22	2184407.26	Картометрический	1.00	-
147	368783.79	2184400.27	Картометрический	1.00	-
148	368828.30	2184397.37	Картометрический	1.00	-
149	368860.23	2184395.85	Картометрический	1.00	-
150	368884.01	2184393.88	Картометрический	1.00	-
151	368899.45	2184393.51	Картометрический	1.00	-
152	368910.21	2184392.93	Картометрический	1.00	-
153	368926.00	2184391.80	Картометрический	1.00	-
154	368941.66	2184391.01	Картометрический	1.00	-
155	368952.31	2184390.48	Картометрический	1.00	-
156	368968.40	2184389.21	Картометрический	1.00	-
157	368985.18	2184387.49	Картометрический	1.00	-
158	369002.98	2184384.48	Картометрический	1.00	-
159	369083.43	2184356.29	Картометрический	1.00	-
160	369105.35	2184348.00	Картометрический	1.00	-
161	369131.12	2184338.56	Картометрический	1.00	-
162	369172.46	2184323.86	Картометрический	1.00	-
163	369227.91	2184304.83	Картометрический	1.00	-
164	369264.05	2184292.24	Картометрический	1.00	-
165	369281.82	2184286.28	Картометрический	1.00	-
166	369299.45	2184280.29	Картометрический	1.00	-
167	369316.09	2184274.52	Картометрический	1.00	-
168	369331.61	2184268.94	Картометрический	1.00	-
169	369353.84	2184260.64	Картометрический	1.00	-
170	369375.69	2184252.25	Картометрический	1.00	-
171	369370.06	2184237.65	Картометрический	1.00	-
172	369364.96	2184238.32	Картометрический	1.00	-
173	369362.11	2184238.20	Картометрический	1.00	-
174	369360.35	2184237.60	Картометрический	1.00	-
175	369357.51	2184234.41	Картометрический	1.00	-
176	369353.01	2184220.54	Картометрический	1.00	-
177	369336.86	2184177.53	Картометрический	1.00	-

1	2	3	4	5	6
178	369331.65	2184162.69	Картометрический	1.00	-
179	369325.94	2184146.99	Картометрический	1.00	-
180	369319.77	2184130.64	Картометрический	1.00	-
181	369312.99	2184112.26	Картометрический	1.00	-
182	369300.55	2184078.75	Картометрический	1.00	-
183	369287.21	2184042.73	Картометрический	1.00	-
184	369280.46	2184024.36	Картометрический	1.00	-
185	369266.16	2183986.33	Картометрический	1.00	-
186	369234.31	2183899.02	Картометрический	1.00	-
187	369223.13	2183869.25	Картометрический	1.00	-
188	369215.05	2183846.99	Картометрический	1.00	-
189	369212.56	2183836.17	Картометрический	1.00	-
190	369212.35	2183828.68	Картометрический	1.00	-
191	369212.60	2183823.29	Картометрический	1.00	-
192	369213.23	2183819.47	Картометрический	1.00	-
193	369214.48	2183816.03	Картометрический	1.00	-
194	369222.78	2183807.50	Картометрический	1.00	-
195	369260.69	2183779.32	Картометрический	1.00	-
196	369293.59	2183753.32	Картометрический	1.00	-
197	369312.91	2183736.16	Картометрический	1.00	-
198	369330.57	2183720.57	Картометрический	1.00	-
199	369338.35	2183712.36	Картометрический	1.00	-
200	369343.58	2183705.99	Картометрический	1.00	-
201	369348.06	2183711.14	Картометрический	1.00	-
202	369361.22	2183724.42	Картометрический	1.00	-
203	369372.32	2183712.96	Картометрический	1.00	-
204	369388.36	2183695.28	Картометрический	1.00	-
205	369377.62	2183683.75	Картометрический	1.00	-
206	369371.40	2183678.00	Картометрический	1.00	-
207	369376.10	2183674.12	Картометрический	1.00	-
208	369380.91	2183668.96	Картометрический	1.00	-
38	369397.66	2183649.60	Картометрический	1.00	-
209	368466.91	2184705.23	Картометрический	1.00	-
210	368467.52	2184709.54	Картометрический	1.00	-
211	368469.83	2184733.37	Картометрический	1.00	-
212	368471.99	2184748.22	Картометрический	1.00	-
213	368473.59	2184766.12	Картометрический	1.00	-
214	368480.77	2184841.03	Картометрический	1.00	-
215	368388.61	2184851.92	Картометрический	1.00	-
216	368337.56	2184857.62	Картометрический	1.00	-
217	368313.68	2184859.59	Картометрический	1.00	-
218	368308.37	2184817.94	Картометрический	1.00	-
219	368302.08	2184770.08	Картометрический	1.00	-
220	368300.38	2184753.81	Картометрический	1.00	-
209	368466.91	2184705.23	Картометрический	1.00	-
221	369053.03	2183241.85	Картометрический	1.00	-

1	2	3	4	5	6
222	369047.92	2183246.88	Картометрический	1.00	-
223	369018.51	2183276.56	Картометрический	1.00	-
224	368985.99	2183327.74	Картометрический	1.00	-
225	368993.51	2183332.91	Картометрический	1.00	-
226	368988.93	2183341.53	Картометрический	1.00	-
227	368966.40	2183377.61	Картометрический	1.00	-
228	368941.73	2183416.75	Картометрический	1.00	-
229	368937.80	2183425.45	Картометрический	1.00	-
230	368956.96	2183443.13	Картометрический	1.00	-
231	368927.30	2183479.97	Картометрический	1.00	-
232	368905.99	2183455.89	Картометрический	1.00	-
233	368881.12	2183431.96	Картометрический	1.00	-
234	368858.58	2183411.09	Картометрический	1.00	-
235	368841.61	2183396.27	Картометрический	1.00	-
236	368832.44	2183388.29	Картометрический	1.00	-
237	368821.66	2183380.96	Картометрический	1.00	-
238	368796.34	2183364.09	Картометрический	1.00	-
239	368771.37	2183348.07	Картометрический	1.00	-
240	368746.15	2183331.64	Картометрический	1.00	-
241	368720.51	2183315.25	Картометрический	1.00	-
242	368700.97	2183302.36	Картометрический	1.00	-
243	368662.42	2183276.62	Картометрический	1.00	-
244	368621.27	2183248.79	Картометрический	1.00	-
245	368598.32	2183233.19	Картометрический	1.00	-
246	368574.08	2183217.14	Картометрический	1.00	-
247	368549.17	2183200.28	Картометрический	1.00	-
248	368526.06	2183184.64	Картометрический	1.00	-
249	368505.44	2183170.83	Картометрический	1.00	-
250	368492.14	2183162.03	Картометрический	1.00	-
251	368488.54	2183159.70	Картометрический	1.00	-
252	368485.87	2183157.38	Картометрический	1.00	-
253	368484.26	2183153.57	Картометрический	1.00	-
254	368484.09	2183149.57	Картометрический	1.00	-
255	368484.57	2183146.68	Картометрический	1.00	-
256	368470.78	2183138.30	Картометрический	1.00	-
257	368467.77	2183143.36	Картометрический	1.00	-
258	368465.81	2183144.73	Картометрический	1.00	-
259	368462.54	2183144.78	Картометрический	1.00	-
260	368458.34	2183143.41	Картометрический	1.00	-
261	368430.44	2183126.23	Картометрический	1.00	-
262	368399.54	2183107.31	Картометрический	1.00	-
263	368367.48	2183087.41	Картометрический	1.00	-
264	368335.81	2183067.02	Картометрический	1.00	-
265	368304.84	2183046.81	Картометрический	1.00	-
266	368275.04	2183027.06	Картометрический	1.00	-
267	368246.25	2183007.19	Картометрический	1.00	-
268	368218.47	2182987.96	Картометрический	1.00	-
269	368190.92	2182969.01	Картометрический	1.00	-

1	2	3	4	5	6
270	368164.81	2182950.80	Картометрический	1.00	-
271	368138.81	2182932.62	Картометрический	1.00	-
272	368114.86	2182914.79	Картометрический	1.00	-
273	368091.43	2182895.42	Картометрический	1.00	-
274	368067.88	2182874.37	Картометрический	1.00	-
275	368044.59	2182853.04	Картометрический	1.00	-
276	368022.24	2182831.86	Картометрический	1.00	-
277	368002.67	2182813.19	Картометрический	1.00	-
278	367987.47	2182798.71	Картометрический	1.00	-
279	367977.16	2182789.16	Картометрический	1.00	-
281	367910.49	2182728.35	Картометрический	1.00	-
283	367869.15	2182694.53	Картометрический	1.00	-
284	367848.98	2182678.30	Картометрический	1.00	-
285	367830.79	2182663.26	Картометрический	1.00	-
286	367810.67	2182647.75	Картометрический	1.00	-
287	367788.40	2182630.54	Картометрический	1.00	-
288	367766.77	2182613.44	Картометрический	1.00	-
289	367747.28	2182598.61	Картометрический	1.00	-
290	367727.01	2182583.75	Картометрический	1.00	-
291	367711.27	2182572.59	Картометрический	1.00	-
292	367692.37	2182559.49	Картометрический	1.00	-
293	367677.97	2182549.96	Картометрический	1.00	-
294	367666.03	2182541.39	Картометрический	1.00	-
295	367685.33	2182519.56	Картометрический	1.00	-
296	367734.01	2182457.67	Картометрический	1.00	-
297	367792.09	2182421.36	Картометрический	1.00	-
298	367873.25	2182452.76	Картометрический	1.00	-
299	367936.47	2182458.08	Картометрический	1.00	-
300	368005.06	2182480.00	Картометрический	1.00	-
301	368040.43	2182508.90	Картометрический	1.00	-
302	368068.79	2182535.08	Картометрический	1.00	-
303	368180.05	2182377.88	Картометрический	1.00	-
304	368207.31	2182397.99	Картометрический	1.00	-
305	368233.52	2182414.73	Картометрический	1.00	-
306	368246.29	2182422.15	Картометрический	1.00	-
307	368358.34	2182493.00	Картометрический	1.00	-
308	368357.95	2182513.83	Картометрический	1.00	-
309	368342.76	2182544.74	Картометрический	1.00	-
310	368360.08	2182550.37	Картометрический	1.00	-
311	368298.66	2182670.62	Картометрический	1.00	-
312	368286.76	2182692.71	Картометрический	1.00	-
313	368317.64	2182711.12	Картометрический	1.00	-
314	368386.46	2182743.08	Картометрический	1.00	-
315	368448.15	2182813.98	Картометрический	1.00	-
316	368595.72	2182927.46	Картометрический	1.00	-
317	368716.38	2183008.89	Картометрический	1.00	-
318	368782.10	2183045.85	Картометрический	1.00	-
319	368950.56	2183152.64	Картометрический	1.00	-

1	2	3	4	5	6
221	369053.03	2183241.85	Картометрический	1.00	-
320	368548.28	2182941.72	Картометрический	1.00	-
321	368521.10	2182985.34	Картометрический	1.00	-
322	368509.83	2182976.61	Картометрический	1.00	-
323	368466.15	2183020.91	Картометрический	1.00	-
324	368461.14	2183030.23	Картометрический	1.00	-
325	368446.38	2183055.93	Картометрический	1.00	-
326	368416.91	2183042.97	Картометрический	1.00	-
327	368435.85	2183012.65	Картометрический	1.00	-
328	368446.37	2182998.02	Картометрический	1.00	-
329	368468.64	2182960.57	Картометрический	1.00	-
330	368476.36	2182932.71	Картометрический	1.00	-
331	368493.63	2182907.37	Картометрический	1.00	-
332	368508.66	2182916.56	Картометрический	1.00	-
333	368510.59	2182917.73	Картометрический	1.00	-
320	368548.28	2182941.72	Картометрический	1.00	-
334	368564.50	2183231.43	Картометрический	1.00	-
335	368535.69	2183282.11	Картометрический	1.00	-
336	368417.95	2183222.74	Картометрический	1.00	-
337	368456.05	2183158.84	Картометрический	1.00	-
338	368495.91	2183185.13	Картометрический	1.00	-
339	368516.47	2183198.92	Картометрический	1.00	-
334	368564.50	2183231.43	Картометрический	1.00	-
340	368787.79	2183378.26	Картометрический	1.00	-
341	368812.50	2183394.56	Картометрический	1.00	-
342	368823.08	2183401.78	Картометрический	1.00	-
343	368831.66	2183409.06	Картометрический	1.00	-
344	368847.64	2183423.45	Картометрический	1.00	-
345	368869.64	2183443.80	Картометрический	1.00	-
346	368894.78	2183467.72	Картометрический	1.00	-
347	368916.44	2183492.21	Картометрический	1.00	-
348	368945.54	2183517.52	Картометрический	1.00	-
349	368961.41	2183535.10	Картометрический	1.00	-
350	368973.47	2183548.21	Картометрический	1.00	-
351	369015.27	2183592.62	Картометрический	1.00	-
352	369059.81	2183642.42	Картометрический	1.00	-
353	369103.04	2183695.46	Картометрический	1.00	-
354	369115.33	2183709.60	Картометрический	1.00	-
355	369144.22	2183749.83	Картометрический	1.00	-
356	369162.30	2183774.38	Картометрический	1.00	-
357	369177.80	2183799.33	Картометрический	1.00	-
358	369178.76	2183801.55	Картометрический	1.00	-
359	369192.84	2183833.95	Картометрический	1.00	-
360	369204.26	2183866.25	Картометрический	1.00	-
361	369210.32	2183882.64	Картометрический	1.00	-

1	2	3	4	5	6
362	369222.73	2183916.20	Картометрический	1.00	-
363	369236.26	2183952.08	Картометрический	1.00	-
364	369264.64	2184027.18	Картометрический	1.00	-
365	369278.65	2184064.81	Картометрический	1.00	-
366	369292.89	2184102.86	Картометрический	1.00	-
367	369306.58	2184140.94	Картометрический	1.00	-
368	369320.63	2184178.76	Картометрический	1.00	-
369	369336.17	2184224.52	Картометрический	1.00	-
370	369337.76	2184233.45	Картометрический	1.00	-
371	369337.40	2184239.02	Картометрический	1.00	-
372	369334.93	2184245.69	Картометрический	1.00	-
373	369324.65	2184251.48	Картометрический	1.00	-
374	369315.67	2184254.91	Картометрический	1.00	-
375	369265.83	2184272.50	Картометрический	1.00	-
376	369232.81	2184284.27	Картометрический	1.00	-
377	369176.67	2184304.39	Картометрический	1.00	-
378	369132.30	2184320.73	Картометрический	1.00	-
379	369064.56	2184345.87	Картометрический	1.00	-
380	369032.45	2184357.99	Картометрический	1.00	-
381	368999.27	2184368.09	Картометрический	1.00	-
382	368964.58	2184373.37	Картометрический	1.00	-
383	368893.19	2184376.21	Картометрический	1.00	-
384	368858.89	2184378.41	Картометрический	1.00	-
385	368828.01	2184380.25	Картометрический	1.00	-
386	368805.38	2184381.95	Картометрический	1.00	-
387	368800.56	2184382.08	Картометрический	1.00	-
388	368797.98	2184380.86	Картометрический	1.00	-
389	368797.62	2184380.47	Картометрический	1.00	-
390	368788.42	2184381.02	Картометрический	1.00	-
391	368783.89	2184381.40	Картометрический	1.00	-
392	368776.12	2184381.95	Картометрический	1.00	-
393	368776.65	2184378.54	Картометрический	1.00	-
394	368777.35	2184367.04	Картометрический	1.00	-
395	368772.72	2184339.27	Картометрический	1.00	-
396	368768.51	2184317.95	Картометрический	1.00	-
397	368758.13	2184284.85	Картометрический	1.00	-
398	368753.25	2184275.29	Картометрический	1.00	-
399	368743.92	2184253.00	Картометрический	1.00	-
400	368724.45	2184181.67	Картометрический	1.00	-
401	368705.95	2184159.93	Картометрический	1.00	-
402	368602.64	2184143.51	Картометрический	1.00	-
403	368483.60	2184136.23	Картометрический	1.00	-
404	368448.81	2184145.19	Картометрический	1.00	-
405	368461.77	2184238.96	Картометрический	1.00	-
406	368492.32	2184434.06	Картометрический	1.00	-
407	368380.09	2184457.00	Картометрический	1.00	-
408	368346.48	2184465.51	Картометрический	1.00	-
409	368310.45	2184474.47	Картометрический	1.00	-

1	2	3	4	5	6
410	368273.69	2184484.12	Картометрический	1.00	-
411	368237.20	2184493.45	Картометрический	1.00	-
412	368199.88	2184502.06	Картометрический	1.00	-
413	368161.75	2184510.45	Картометрический	1.00	-
414	368124.31	2184519.24	Картометрический	1.00	-
415	368087.56	2184527.53	Картометрический	1.00	-
416	368051.66	2184535.68	Картометрический	1.00	-
417	368015.77	2184541.86	Картометрический	1.00	-
418	367980.45	2184545.06	Картометрический	1.00	-
419	367945.92	2184544.35	Картометрический	1.00	-
420	367906.32	2184536.85	Картометрический	1.00	-
421	367874.59	2184528.92	Картометрический	1.00	-
422	367800.66	2184509.55	Картометрический	1.00	-
423	367763.58	2184499.90	Картометрический	1.00	-
424	367727.09	2184490.68	Картометрический	1.00	-
425	367678.79	2184480.49	Картометрический	1.00	-
426	367632.15	2184465.88	Картометрический	1.00	-
427	367594.92	2184456.42	Картометрический	1.00	-
428	367542.27	2184443.10	Картометрический	1.00	-
429	367478.18	2184427.24	Картометрический	1.00	-
430	367437.65	2184417.64	Картометрический	1.00	-
431	367354.50	2184396.71	Картометрический	1.00	-
432	367312.95	2184386.62	Картометрический	1.00	-
433	367262.42	2184379.08	Картометрический	1.00	-
434	367207.57	2184373.63	Картометрический	1.00	-
435	367165.45	2184369.85	Картометрический	1.00	-
436	367105.73	2184365.59	Картометрический	1.00	-
437	367067.54	2184362.62	Картометрический	1.00	-
438	367062.10	2184362.18	Картометрический	1.00	-
439	367019.53	2184359.40	Картометрический	1.00	-
440	366977.24	2184356.14	Картометрический	1.00	-
441	366934.60	2184352.74	Картометрический	1.00	-
442	366892.77	2184350.13	Картометрический	1.00	-
443	366849.58	2184346.80	Картометрический	1.00	-
444	366825.14	2184345.35	Картометрический	1.00	-
445	366808.68	2184344.02	Картометрический	1.00	-
446	366765.82	2184340.46	Картометрический	1.00	-
447	366722.57	2184337.08	Картометрический	1.00	-
448	366679.45	2184333.85	Картометрический	1.00	-
449	366637.10	2184331.02	Картометрический	1.00	-
450	366595.49	2184327.32	Картометрический	1.00	-
451	366550.49	2184324.17	Картометрический	1.00	-
452	366478.04	2184317.40	Картометрический	1.00	-
453	366459.98	2184315.94	Картометрический	1.00	-
454	366438.92	2184313.77	Картометрический	1.00	-
455	366399.45	2184310.58	Картометрический	1.00	-
456	366361.29	2184307.94	Картометрический	1.00	-
457	366322.64	2184304.34	Картометрический	1.00	-

1	2	3	4	5	6
458	366282.59	2184300.85	Картометрический	1.00	-
459	366241.97	2184297.65	Картометрический	1.00	-
460	366223.42	2184295.99	Картометрический	1.00	-
461	366202.12	2184293.88	Картометрический	1.00	-
462	366162.99	2184290.15	Картометрический	1.00	-
463	366127.65	2184287.11	Картометрический	1.00	-
464	366096.00	2184284.53	Картометрический	1.00	-
465	366093.79	2184284.03	Картометрический	1.00	-
466	366091.19	2184282.44	Картометрический	1.00	-
467	366088.76	2184279.06	Картометрический	1.00	-
468	366070.03	2184278.50	Картометрический	1.00	-
469	366066.06	2184278.38	Картометрический	1.00	-
470	366063.72	2184283.10	Картометрический	1.00	-
471	366063.31	2184283.55	Картометрический	1.00	-
472	366061.16	2184283.84	Картометрический	1.00	-
473	366057.91	2184284.21	Картометрический	1.00	-
474	366004.77	2184270.33	Картометрический	1.00	-
475	365895.32	2184263.37	Картометрический	1.00	-
476	365897.58	2184230.90	Картометрический	1.00	-
477	365923.65	2183919.82	Картометрический	1.00	-
478	365932.51	2183808.79	Картометрический	1.00	-
479	365975.36	2183614.13	Картометрический	1.00	-
480	366121.16	2183582.07	Картометрический	1.00	-
481	366185.46	2183607.97	Картометрический	1.00	-
482	366220.35	2183475.72	Картометрический	1.00	-
483	366302.92	2183342.38	Картометрический	1.00	-
484	366305.04	2183328.90	Картометрический	1.00	-
485	366323.16	2183318.46	Картометрический	1.00	-
486	366346.42	2183332.77	Картометрический	1.00	-
487	366348.28	2183381.14	Картометрический	1.00	-
488	366384.90	2183401.82	Картометрический	1.00	-
489	366368.01	2183453.82	Картометрический	1.00	-
490	366358.07	2183483.77	Картометрический	1.00	-
491	366520.83	2183427.01	Картометрический	1.00	-
492	366539.06	2183408.96	Картометрический	1.00	-
493	366551.79	2183319.86	Картометрический	1.00	-
494	366660.98	2183348.80	Картометрический	1.00	-
495	366703.52	2183181.48	Картометрический	1.00	-
496	366738.73	2183080.72	Картометрический	1.00	-
497	366741.34	2183049.45	Картометрический	1.00	-
498	366723.96	2183027.52	Картометрический	1.00	-
499	366707.46	2182990.16	Картометрический	1.00	-
500	366704.85	2182960.84	Картометрический	1.00	-
501	366716.80	2182918.49	Картометрический	1.00	-
502	366735.26	2182789.81	Картометрический	1.00	-
503	367016.50	2182461.33	Картометрический	1.00	-
504	367081.66	2182509.65	Картометрический	1.00	-
505	367160.93	2182550.37	Картометрический	1.00	-

1	2	3	4	5	6
506	367167.24	2182582.70	Картометрический	1.00	-
507	367214.00	2182608.84	Картометрический	1.00	-
508	367240.83	2182610.79	Картометрический	1.00	-
509	367283.97	2182606.90	Картометрический	1.00	-
510	367322.79	2182598.29	Картометрический	1.00	-
511	367390.10	2182577.88	Картометрический	1.00	-
512	367544.16	2182535.21	Картометрический	1.00	-
513	367585.63	2182527.76	Картометрический	1.00	-
514	367626.36	2182528.50	Картометрический	1.00	-
515	367624.57	2182541.22	Картометрический	1.00	-
516	367638.71	2182544.21	Картометрический	1.00	-
517	367648.65	2182548.69	Картометрический	1.00	-
518	367653.19	2182551.71	Картометрический	1.00	-
519	367653.22	2182551.66	Картометрический	1.00	-
520	367653.34	2182551.48	Картометрический	1.00	-
521	367653.49	2182551.33	Картометрический	1.00	-
522	367653.67	2182551.21	Картометрический	1.00	-
523	367653.86	2182551.12	Картометрический	1.00	-
524	367654.07	2182551.06	Картометрический	1.00	-
525	367654.28	2182551.04	Картометрический	1.00	-
526	367654.49	2182551.06	Картометрический	1.00	-
527	367654.70	2182551.12	Картометрический	1.00	-
528	367654.89	2182551.21	Картометрический	1.00	-
529	367655.07	2182551.33	Картометрический	1.00	-
530	367655.22	2182551.48	Картометрический	1.00	-
531	367655.34	2182551.66	Картометрический	1.00	-
532	367655.43	2182551.85	Картометрический	1.00	-
533	367655.49	2182552.06	Картометрический	1.00	-
534	367655.51	2182552.27	Картометрический	1.00	-
535	367655.49	2182552.48	Картометрический	1.00	-
536	367655.43	2182552.69	Картометрический	1.00	-
537	367655.34	2182552.88	Картометрический	1.00	-
538	367655.22	2182553.06	Картометрический	1.00	-
539	367656.54	2182553.93	Картометрический	1.00	-
540	367702.05	2182585.50	Картометрический	1.00	-
541	367738.55	2182610.97	Картометрический	1.00	-
542	367778.90	2182641.80	Картометрический	1.00	-
543	367820.87	2182675.67	Картометрический	1.00	-
544	367859.98	2182706.59	Картометрический	1.00	-
545	367899.95	2182739.66	Картометрический	1.00	-
546	367966.62	2182800.72	Картометрический	1.00	-
547	367991.66	2182823.95	Картометрический	1.00	-
548	368011.27	2182842.23	Картометрический	1.00	-
549	368057.15	2182885.67	Картометрический	1.00	-
550	368080.89	2182906.60	Картометрический	1.00	-
551	368105.60	2182926.58	Картометрический	1.00	-
552	368129.94	2182945.24	Картометрический	1.00	-
553	368155.88	2182963.28	Картометрический	1.00	-

1	2	3	4	5	6
554	368182.19	2182981.10	Картометрический	1.00	-
555	368209.61	2183000.21	Картометрический	1.00	-
556	368266.17	2183039.83	Картометрический	1.00	-
557	368174.56	2183183.13	Картометрический	1.00	-
558	368135.86	2183249.49	Картометрический	1.00	-
559	368028.52	2183437.83	Картометрический	1.00	-
560	368026.65	2183454.99	Картометрический	1.00	-
561	368035.31	2183471.75	Картометрический	1.00	-
562	368051.72	2183480.89	Картометрический	1.00	-
563	368085.29	2183489.85	Картометрический	1.00	-
564	368121.52	2183494.89	Картометрический	1.00	-
565	368171.50	2183495.27	Картометрический	1.00	-
566	368270.44	2183495.66	Картометрический	1.00	-
567	368314.03	2183437.77	Картометрический	1.00	-
568	368329.60	2183425.04	Картометрический	1.00	-
569	368358.92	2183421.67	Картометрический	1.00	-
570	368500.22	2183422.05	Картометрический	1.00	-
571	368537.41	2183421.94	Картометрический	1.00	-
340	368787.79	2183378.26	Картометрический	1.00	-
572	367184.41	2184599.74	Картометрический	1.00	-
573	367161.42	2184684.22	Картометрический	1.00	-
574	367098.60	2184777.42	Картометрический	1.00	-
575	367058.50	2184886.82	Картометрический	1.00	-
576	366910.52	2184873.75	Картометрический	1.00	-
577	366753.17	2184813.38	Картометрический	1.00	-
578	366518.62	2184706.42	Картометрический	1.00	-
579	366043.74	2184506.64	Картометрический	1.00	-
580	366015.25	2184495.87	Картометрический	1.00	-
581	366073.50	2184323.80	Картометрический	1.00	-
582	366072.28	2184304.20	Картометрический	1.00	-
583	366084.51	2184304.07	Картометрический	1.00	-
584	366090.42	2184304.50	Картометрический	1.00	-
585	366126.97	2184307.18	Картометрический	1.00	-
586	366238.26	2184318.31	Картометрический	1.00	-
587	366318.94	2184324.91	Картометрический	1.00	-
588	366373.33	2184328.95	Картометрический	1.00	-
589	366427.12	2184333.71	Картометрический	1.00	-
590	366455.03	2184336.88	Картометрический	1.00	-
591	366459.93	2184337.64	Картометрический	1.00	-
592	366463.86	2184340.65	Картометрический	1.00	-
593	366467.18	2184348.01	Картометрический	1.00	-
594	366471.81	2184359.75	Картометрический	1.00	-
595	366499.60	2184360.75	Картометрический	1.00	-
596	366487.45	2184368.91	Картометрический	1.00	-
597	366482.75	2184391.30	Картометрический	1.00	-
598	366485.83	2184399.97	Картометрический	1.00	-
599	366505.71	2184411.75	Картометрический	1.00	-

1	2	3	4	5	6
600	366556.39	2184435.02	Картометрический	1.00	-
601	366645.18	2184468.70	Картометрический	1.00	-
602	366652.08	2184447.39	Картометрический	1.00	-
603	366670.58	2184390.34	Картометрический	1.00	-
604	366676.06	2184354.75	Картометрический	1.00	-
605	366704.59	2184356.87	Картометрический	1.00	-
606	366742.26	2184359.98	Картометрический	1.00	-
607	366762.80	2184361.67	Картометрический	1.00	-
608	366850.64	2184367.90	Картометрический	1.00	-
609	366867.40	2184369.28	Картометрический	1.00	-
610	366908.16	2184372.00	Картометрический	1.00	-
611	366952.71	2184374.95	Картометрический	1.00	-
612	366956.27	2184417.87	Картометрический	1.00	-
613	366947.30	2184450.27	Картометрический	1.00	-
614	366966.80	2184460.00	Картометрический	1.00	-
615	366965.92	2184465.62	Картометрический	1.00	-
616	367002.06	2184471.18	Картометрический	1.00	-
617	367104.36	2184486.74	Картометрический	1.00	-
618	367086.61	2184565.86	Картометрический	1.00	-
619	367144.88	2184581.06	Картометрический	1.00	-
572	367184.41	2184599.74	Картометрический	1.00	-

3. Сведения о характерных точках части (частей) границы объекта

Обозначение характерных точек части границы	Координаты, м		Метод определения координат характерной точки	Средняя квадратическая погрешность положения характерной точки (Mt), м	Описание обозначения точки на местности (при наличии)
	X	Y			
1	2	3	4	5	6
Часть №					
-	-	-	-	-	-

Figure 18
Map of the area



Legend:
Red line: Boundary of the area
Black dots: Data points

Figure 18
Map of the area
Scale: 1:10000
Date: 2011-12-11

ОПИСАНИЕ МЕСТОПОЛОЖЕНИЯ ГРАНИЦ

Общественно-деловая зона - ОД

(наименование объекта, местоположение границ которого описано
(далее - объект)

Раздел 1

Сведения об объекте		
№ п/п	Характеристики объекта	Описание характеристик
1	2	3
1	Местоположение объекта	Воронежская область, Верхнемамонский муниципальный район, Русско-Журавское сельское поселение, село Русская Журавка
2	Площадь объекта ± величина погрешности определения площади ($P \pm \Delta P$)	81408+/-999 м ²
3	Иные характеристики объекта	-

Раздел 2

Сведения о местоположении границ объекта					
1. Система координат: МСК - 36, зона 2					
2. Сведения о характерных точках границ объекта					
Обозначение характерных точек границ	Координаты, м		Метод определения координат характерной точки	Средняя квадратическая погрешность положения характерной точки (Mt), м	Описание обозначения точки на местности (при наличии)
	X	Y			
1	2	3	4	5	6
1	368456.05	2183158.84	Картометрический	1.00	-
2	368417.95	2183222.74	Картометрический	1.00	-
3	368325.35	2183162.66	Картометрический	1.00	-
4	368365.05	2183103.14	Картометрический	1.00	-
5	368391.55	2183119.89	Картометрический	1.00	-
6	368422.85	2183138.88	Картометрический	1.00	-
7	368449.92	2183154.80	Картометрический	1.00	-
1	368456.05	2183158.84	Картометрический	1.00	-
8	368705.95	2184159.93	Картометрический	1.00	-
9	368724.45	2184181.67	Картометрический	1.00	-
10	368743.92	2184253.00	Картометрический	1.00	-
11	368753.25	2184275.29	Картометрический	1.00	-
12	368758.13	2184284.85	Картометрический	1.00	-
13	368768.51	2184317.95	Картометрический	1.00	-
14	368772.72	2184339.27	Картометрический	1.00	-
15	368777.35	2184367.04	Картометрический	1.00	-
16	368776.65	2184378.54	Картометрический	1.00	-
17	368776.12	2184381.95	Картометрический	1.00	-
18	368775.83	2184383.33	Картометрический	1.00	-
19	368752.46	2184385.40	Картометрический	1.00	-
20	368716.61	2184389.40	Картометрический	1.00	-
21	368680.82	2184394.86	Картометрический	1.00	-
22	368671.75	2184396.38	Картометрический	1.00	-
23	368662.04	2184397.98	Картометрический	1.00	-
24	368656.64	2184395.74	Картометрический	1.00	-
25	368652.20	2184390.24	Картометрический	1.00	-
26	368634.68	2184393.41	Картометрический	1.00	-
27	368635.34	2184398.74	Картометрический	1.00	-
28	368633.95	2184401.77	Картометрический	1.00	-
29	368631.00	2184404.19	Картометрический	1.00	-
30	368606.54	2184409.78	Картометрический	1.00	-
31	368568.40	2184418.02	Картометрический	1.00	-
32	368530.07	2184426.57	Картометрический	1.00	-
33	368492.32	2184434.06	Картометрический	1.00	-

1	2	3	4	5	6
34	368461.77	2184238.96	Картометрический	1.00	-
35	368448.81	2184145.19	Картометрический	1.00	-
36	368483.60	2184136.23	Картометрический	1.00	-
37	368602.64	2184143.51	Картометрический	1.00	-
8	368705.95	2184159.93	Картометрический	1.00	-
3. Сведения о характерных точках части (частей) границы объекта					
Обозначение характерных точек части границы	Координаты, м		Метод определения координат характерной точки	Средняя квадратическая погрешность положения характерной точки (Mt), м	Описание обозначения точки на местности (при наличии)
	X	Y			
1	2	3	4	5	6
Часть №					
-	-	-	-	-	-

Раздел 4
План границ объекта



Масштаб 1:5000

Используемые условные знаки и обозначения:

— границы территориальной зоны

• 1 характеристическая точка границ территориальной зоны

Руководитель БУВО «Нормативно-проектный центр»

Подпись *М.В. Шалыгина* Ю.В. Шалыгина Дата « 27 » декабря 2019 г.

Место для отписки печати (при наличии) листа, составившего описание местоположения границ объекта



ОПИСАНИЕ МЕСТОПОЛОЖЕНИЯ ГРАНИЦ

Зона улиц, дорог, инженерной и транспортной инфраструктуры - ИТ1

 (наименование объекта, местоположение границ которого описано
 (далее - объект)

Раздел 1

Сведения об объекте		
№ п/п	Характеристики объекта	Описание характеристик
1	2	3
1	Местоположение объекта	Воронежская область, Верхнемамонский муниципальный район, Русско-Журавское сельское поселение, село Русская Журавка
2	Площадь объекта \pm величина погрешности определения площади ($P \pm \Delta P$)	168170 \pm 1435 м ²
3	Иные характеристики объекта	-

Раздел 2

Сведения о местоположении границ объекта					
1. Система координат: МСК - 36, зона 2					
2. Сведения о характерных точках границ объекта					
Обозначение характерных точек границ	Координаты, м		Метод определения координат характерной точки	Средняя квадратическая погрешность положения характерной точки (Mt), м	Описание обозначения точки на местности (при наличии)
	X	Y			
1	2	3	4	5	6
1	369390.49	2183627.01	Картометрический	1.00	-
2	369401.75	2183651.81	Картометрический	1.00	-
3	369399.37	2183649.67	Картометрический	1.00	-
4	369397.66	2183649.60	Картометрический	1.00	-
5	369380.91	2183668.96	Картометрический	1.00	-
6	369376.10	2183674.12	Картометрический	1.00	-
7	369371.40	2183678.00	Картометрический	1.00	-
8	369377.62	2183683.75	Картометрический	1.00	-
9	369388.36	2183695.28	Картометрический	1.00	-
10	369372.32	2183712.96	Картометрический	1.00	-
11	369361.22	2183724.42	Картометрический	1.00	-
12	369348.06	2183711.14	Картометрический	1.00	-
13	369343.58	2183705.99	Картометрический	1.00	-
14	369338.35	2183712.36	Картометрический	1.00	-
15	369330.57	2183720.57	Картометрический	1.00	-
16	369312.91	2183736.16	Картометрический	1.00	-
17	369293.59	2183753.32	Картометрический	1.00	-
18	369260.69	2183779.32	Картометрический	1.00	-
19	369222.78	2183807.50	Картометрический	1.00	-
20	369214.48	2183816.03	Картометрический	1.00	-
21	369213.23	2183819.47	Картометрический	1.00	-
22	369212.60	2183823.29	Картометрический	1.00	-
23	369212.35	2183828.68	Картометрический	1.00	-
24	369212.56	2183836.17	Картометрический	1.00	-
25	369215.05	2183846.99	Картометрический	1.00	-
26	369223.13	2183869.25	Картометрический	1.00	-
27	369234.31	2183899.02	Картометрический	1.00	-
28	369266.16	2183986.33	Картометрический	1.00	-
29	369280.46	2184024.36	Картометрический	1.00	-
30	369287.21	2184042.73	Картометрический	1.00	-
31	369300.55	2184078.75	Картометрический	1.00	-
32	369312.99	2184112.26	Картометрический	1.00	-
33	369319.77	2184130.64	Картометрический	1.00	-
34	369325.94	2184146.99	Картометрический	1.00	-
35	369331.65	2184162.69	Картометрический	1.00	-

1	2	3	4	5	6
36	369336.86	2184177.53	Картометрический	1.00	-
37	369353.01	2184220.54	Картометрический	1.00	-
38	369357.51	2184234.41	Картометрический	1.00	-
39	369360.35	2184237.60	Картометрический	1.00	-
40	369362.11	2184238.20	Картометрический	1.00	-
41	369364.96	2184238.32	Картометрический	1.00	-
42	369370.06	2184237.65	Картометрический	1.00	-
43	369375.69	2184252.25	Картометрический	1.00	-
44	369353.84	2184260.64	Картометрический	1.00	-
45	369331.61	2184268.94	Картометрический	1.00	-
46	369316.09	2184274.52	Картометрический	1.00	-
47	369299.45	2184280.29	Картометрический	1.00	-
48	369281.82	2184286.28	Картометрический	1.00	-
49	369264.05	2184292.24	Картометрический	1.00	-
50	369227.91	2184304.83	Картометрический	1.00	-
51	369172.46	2184323.86	Картометрический	1.00	-
52	369131.12	2184338.56	Картометрический	1.00	-
53	369105.35	2184348.00	Картометрический	1.00	-
54	369083.43	2184356.29	Картометрический	1.00	-
55	369002.98	2184384.48	Картометрический	1.00	-
56	368985.18	2184387.49	Картометрический	1.00	-
57	368968.40	2184389.21	Картометрический	1.00	-
58	368952.31	2184390.48	Картометрический	1.00	-
59	368941.66	2184391.01	Картометрический	1.00	-
60	368926.00	2184391.80	Картометрический	1.00	-
61	368910.21	2184392.93	Картометрический	1.00	-
62	368899.45	2184393.51	Картометрический	1.00	-
63	368884.01	2184393.88	Картометрический	1.00	-
64	368860.23	2184395.85	Картометрический	1.00	-
65	368828.30	2184397.37	Картометрический	1.00	-
66	368783.79	2184400.27	Картометрический	1.00	-
67	368713.22	2184407.26	Картометрический	1.00	-
68	368677.13	2184413.06	Картометрический	1.00	-
69	368609.42	2184427.72	Картометрический	1.00	-
70	368550.66	2184439.80	Картометрический	1.00	-
71	368525.83	2184445.25	Картометрический	1.00	-
72	368501.72	2184450.47	Картометрический	1.00	-
73	368479.05	2184455.27	Картометрический	1.00	-
74	368457.18	2184459.90	Картометрический	1.00	-
75	368434.63	2184464.41	Картометрический	1.00	-
76	368411.72	2184469.15	Картометрический	1.00	-
77	368389.47	2184473.85	Картометрический	1.00	-
78	368370.38	2184478.30	Картометрический	1.00	-
79	368354.10	2184482.02	Картометрический	1.00	-
80	368322.72	2184489.59	Картометрический	1.00	-
81	368282.19	2184500.31	Картометрический	1.00	-
82	368247.01	2184509.43	Картометрический	1.00	-

1	2	3	4	5	6
83	368225.46	2184514.98	Картометрический	1.00	-
84	368191.99	2184523.05	Картометрический	1.00	-
85	368160.81	2184529.83	Картометрический	1.00	-
86	368124.96	2184533.68	Картометрический	1.00	-
87	368107.93	2184538.53	Картометрический	1.00	-
88	368090.17	2184544.66	Картометрический	1.00	-
89	368066.21	2184551.35	Картометрический	1.00	-
90	368046.41	2184555.35	Картометрический	1.00	-
91	368029.30	2184557.94	Картометрический	1.00	-
92	368010.21	2184560.72	Картометрический	1.00	-
93	367988.78	2184562.43	Картометрический	1.00	-
94	367967.43	2184563.34	Картометрический	1.00	-
95	367948.04	2184562.62	Картометрический	1.00	-
96	367931.98	2184560.60	Картометрический	1.00	-
97	367900.56	2184553.76	Картометрический	1.00	-
98	367858.35	2184544.02	Картометрический	1.00	-
99	367843.67	2184540.38	Картометрический	1.00	-
100	367823.78	2184535.32	Картометрический	1.00	-
101	367789.20	2184526.05	Картометрический	1.00	-
102	367739.76	2184513.74	Картометрический	1.00	-
103	367703.91	2184504.97	Картометрический	1.00	-
104	367670.23	2184495.79	Картометрический	1.00	-
105	367634.51	2184486.49	Картометрический	1.00	-
106	367582.45	2184473.43	Картометрический	1.00	-
107	367537.21	2184461.76	Картометрический	1.00	-
108	367524.26	2184458.29	Картометрический	1.00	-
109	367521.83	2184459.29	Картометрический	1.00	-
110	367516.87	2184466.11	Картометрический	1.00	-
111	367502.04	2184461.87	Картометрический	1.00	-
112	367503.84	2184455.14	Картометрический	1.00	-
113	367503.62	2184453.72	Картометрический	1.00	-
114	367503.18	2184452.78	Картометрический	1.00	-
115	367468.44	2184444.74	Картометрический	1.00	-
116	367451.07	2184440.51	Картометрический	1.00	-
117	367426.95	2184434.72	Картометрический	1.00	-
118	367404.12	2184429.20	Картометрический	1.00	-
119	367382.67	2184423.85	Картометрический	1.00	-
120	367365.28	2184419.62	Картометрический	1.00	-
121	367349.30	2184415.71	Картометрический	1.00	-
122	367340.62	2184413.61	Картометрический	1.00	-
123	367324.13	2184409.73	Картометрический	1.00	-
124	367307.30	2184405.78	Картометрический	1.00	-
125	367287.38	2184402.52	Картометрический	1.00	-
126	367284.14	2184402.44	Картометрический	1.00	-
127	367282.06	2184403.57	Картометрический	1.00	-
128	367279.90	2184406.46	Картометрический	1.00	-
129	367269.87	2184405.21	Картометрический	1.00	-
130	367269.42	2184401.10	Картометрический	1.00	-

1	2	3	4	5	6
131	367268.20	2184399.82	Картометрический	1.00	-
132	367258.37	2184399.38	Картометрический	1.00	-
133	367202.03	2184394.31	Картометрический	1.00	-
134	367156.19	2184390.79	Картометрический	1.00	-
135	367132.94	2184387.59	Картометрический	1.00	-
136	367067.52	2184382.80	Картометрический	1.00	-
137	367049.42	2184382.72	Картометрический	1.00	-
138	367022.40	2184380.75	Картометрический	1.00	-
139	366999.11	2184378.98	Картометрический	1.00	-
140	366952.71	2184374.95	Картометрический	1.00	-
141	366908.16	2184372.00	Картометрический	1.00	-
142	366867.40	2184369.28	Картометрический	1.00	-
143	366850.64	2184367.90	Картометрический	1.00	-
144	366762.80	2184361.67	Картометрический	1.00	-
145	366742.26	2184359.98	Картометрический	1.00	-
146	366704.59	2184356.87	Картометрический	1.00	-
147	366676.06	2184354.75	Картометрический	1.00	-
148	366648.40	2184352.70	Картометрический	1.00	-
149	366590.52	2184348.37	Картометрический	1.00	-
150	366544.51	2184344.05	Картометрический	1.00	-
151	366525.66	2184343.38	Картометрический	1.00	-
152	366513.67	2184351.03	Картометрический	1.00	-
153	366499.60	2184360.75	Картометрический	1.00	-
154	366471.81	2184359.75	Картометрический	1.00	-
155	366467.18	2184348.01	Картометрический	1.00	-
156	366463.86	2184340.65	Картометрический	1.00	-
157	366459.93	2184337.64	Картометрический	1.00	-
158	366455.03	2184336.88	Картометрический	1.00	-
159	366427.12	2184333.71	Картометрический	1.00	-
160	366373.33	2184328.95	Картометрический	1.00	-
161	366318.94	2184324.91	Картометрический	1.00	-
162	366238.26	2184318.31	Картометрический	1.00	-
163	366126.97	2184307.18	Картометрический	1.00	-
164	366090.42	2184304.50	Картометрический	1.00	-
165	366084.51	2184304.07	Картометрический	1.00	-
166	366072.29	2184304.20	Картометрический	1.00	-
167	366071.27	2184287.70	Картометрический	1.00	-
168	366057.91	2184284.21	Картометрический	1.00	-
169	366061.16	2184283.84	Картометрический	1.00	-
170	366063.31	2184283.55	Картометрический	1.00	-
171	366063.72	2184283.10	Картометрический	1.00	-
172	366066.06	2184278.38	Картометрический	1.00	-
173	366070.03	2184278.50	Картометрический	1.00	-
174	366088.76	2184279.06	Картометрический	1.00	-
175	366091.19	2184282.44	Картометрический	1.00	-
176	366093.79	2184284.03	Картометрический	1.00	-
177	366096.00	2184284.53	Картометрический	1.00	-
178	366127.65	2184287.11	Картометрический	1.00	-

1	2	3	4	5	6
179	366162.99	2184290.15	Картометрический	1.00	-
180	366202.12	2184293.88	Картометрический	1.00	-
181	366223.42	2184295.99	Картометрический	1.00	-
182	366241.97	2184297.65	Картометрический	1.00	-
183	366282.59	2184300.85	Картометрический	1.00	-
184	366322.64	2184304.34	Картометрический	1.00	-
185	366361.29	2184307.94	Картометрический	1.00	-
186	366399.45	2184310.58	Картометрический	1.00	-
187	366438.92	2184313.77	Картометрический	1.00	-
188	366459.98	2184315.94	Картометрический	1.00	-
189	366478.04	2184317.40	Картометрический	1.00	-
190	366550.49	2184324.17	Картометрический	1.00	-
191	366595.49	2184327.32	Картометрический	1.00	-
192	366637.10	2184331.02	Картометрический	1.00	-
193	366679.45	2184333.85	Картометрический	1.00	-
194	366722.57	2184337.08	Картометрический	1.00	-
195	366765.82	2184340.46	Картометрический	1.00	-
196	366808.68	2184344.02	Картометрический	1.00	-
197	366825.14	2184345.35	Картометрический	1.00	-
198	366849.58	2184346.80	Картометрический	1.00	-
199	366892.77	2184350.13	Картометрический	1.00	-
200	366934.60	2184352.74	Картометрический	1.00	-
201	366977.24	2184356.14	Картометрический	1.00	-
202	367019.53	2184359.40	Картометрический	1.00	-
203	367062.10	2184362.18	Картометрический	1.00	-
204	367067.54	2184362.62	Картометрический	1.00	-
205	367105.73	2184365.59	Картометрический	1.00	-
206	367165.45	2184369.85	Картометрический	1.00	-
207	367207.57	2184373.63	Картометрический	1.00	-
208	367262.42	2184379.08	Картометрический	1.00	-
209	367312.95	2184386.62	Картометрический	1.00	-
210	367354.50	2184396.71	Картометрический	1.00	-
211	367437.65	2184417.64	Картометрический	1.00	-
212	367478.18	2184427.24	Картометрический	1.00	-
213	367542.27	2184443.10	Картометрический	1.00	-
214	367594.92	2184456.42	Картометрический	1.00	-
215	367632.15	2184465.88	Картометрический	1.00	-
216	367678.79	2184480.49	Картометрический	1.00	-
217	367727.09	2184490.68	Картометрический	1.00	-
218	367763.58	2184499.90	Картометрический	1.00	-
219	367800.66	2184509.55	Картометрический	1.00	-
220	367874.59	2184528.92	Картометрический	1.00	-
221	367906.32	2184536.85	Картометрический	1.00	-
222	367945.92	2184544.35	Картометрический	1.00	-
223	367980.45	2184545.06	Картометрический	1.00	-
224	368015.77	2184541.86	Картометрический	1.00	-
225	368051.66	2184535.68	Картометрический	1.00	-
226	368087.56	2184527.53	Картометрический	1.00	-

1	2	3	4	5	6
227	368124.31	2184519.24	Картометрический	1.00	-
228	368161.75	2184510.45	Картометрический	1.00	-
229	368199.88	2184502.06	Картометрический	1.00	-
230	368237.20	2184493.45	Картометрический	1.00	-
231	368273.69	2184484.12	Картометрический	1.00	-
232	368310.45	2184474.47	Картометрический	1.00	-
233	368346.48	2184465.51	Картометрический	1.00	-
234	368380.09	2184457.00	Картометрический	1.00	-
235	368492.32	2184434.06	Картометрический	1.00	-
236	368530.07	2184426.57	Картометрический	1.00	-
237	368568.40	2184418.02	Картометрический	1.00	-
238	368606.54	2184409.78	Картометрический	1.00	-
239	368631.00	2184404.19	Картометрический	1.00	-
240	368633.95	2184401.77	Картометрический	1.00	-
241	368635.34	2184398.74	Картометрический	1.00	-
242	368634.68	2184393.41	Картометрический	1.00	-
243	368652.20	2184390.24	Картометрический	1.00	-
244	368656.64	2184395.74	Картометрический	1.00	-
245	368662.04	2184397.98	Картометрический	1.00	-
246	368671.75	2184396.38	Картометрический	1.00	-
247	368680.82	2184394.86	Картометрический	1.00	-
248	368716.61	2184389.40	Картометрический	1.00	-
249	368752.46	2184385.40	Картометрический	1.00	-
250	368775.83	2184383.33	Картометрический	1.00	-
251	368776.12	2184381.95	Картометрический	1.00	-
252	368783.89	2184381.40	Картометрический	1.00	-
253	368788.42	2184381.02	Картометрический	1.00	-
254	368797.62	2184380.47	Картометрический	1.00	-
255	368797.98	2184380.86	Картометрический	1.00	-
256	368800.56	2184382.08	Картометрический	1.00	-
257	368805.38	2184381.95	Картометрический	1.00	-
258	368828.01	2184380.25	Картометрический	1.00	-
259	368858.89	2184378.41	Картометрический	1.00	-
260	368893.19	2184376.21	Картометрический	1.00	-
261	368964.58	2184373.37	Картометрический	1.00	-
262	368999.27	2184368.09	Картометрический	1.00	-
263	369032.45	2184357.99	Картометрический	1.00	-
264	369064.56	2184345.87	Картометрический	1.00	-
265	369132.30	2184320.73	Картометрический	1.00	-
266	369176.67	2184304.39	Картометрический	1.00	-
267	369232.81	2184284.27	Картометрический	1.00	-
268	369265.83	2184272.50	Картометрический	1.00	-
269	369315.67	2184254.91	Картометрический	1.00	-
270	369324.65	2184251.48	Картометрический	1.00	-
271	369334.93	2184245.69	Картометрический	1.00	-
272	369337.40	2184239.02	Картометрический	1.00	-
273	369337.76	2184233.45	Картометрический	1.00	-
274	369336.17	2184224.52	Картометрический	1.00	-

1	2	3	4	5	6
275	369320.63	2184178.76	Картометрический	1.00	-
276	369306.58	2184140.94	Картометрический	1.00	-
277	369292.89	2184102.86	Картометрический	1.00	-
278	369278.65	2184064.81	Картометрический	1.00	-
279	369264.64	2184027.18	Картометрический	1.00	-
280	369236.26	2183952.08	Картометрический	1.00	-
281	369222.73	2183916.20	Картометрический	1.00	-
282	369210.32	2183882.64	Картометрический	1.00	-
283	369204.26	2183866.25	Картометрический	1.00	-
284	369192.84	2183833.95	Картометрический	1.00	-
285	369178.76	2183801.55	Картометрический	1.00	-
286	369177.80	2183799.33	Картометрический	1.00	-
287	369162.30	2183774.38	Картометрический	1.00	-
288	369144.22	2183749.83	Картометрический	1.00	-
289	369115.33	2183709.60	Картометрический	1.00	-
290	369103.04	2183695.46	Картометрический	1.00	-
291	369059.81	2183642.42	Картометрический	1.00	-
292	369015.27	2183592.62	Картометрический	1.00	-
293	368973.47	2183548.21	Картометрический	1.00	-
294	368961.41	2183535.10	Картометрический	1.00	-
295	368945.54	2183517.52	Картометрический	1.00	-
296	368916.44	2183492.21	Картометрический	1.00	-
297	368894.78	2183467.72	Картометрический	1.00	-
298	368869.64	2183443.80	Картометрический	1.00	-
299	368847.64	2183423.45	Картометрический	1.00	-
300	368831.66	2183409.06	Картометрический	1.00	-
301	368823.08	2183401.78	Картометрический	1.00	-
302	368812.50	2183394.56	Картометрический	1.00	-
303	368787.79	2183378.26	Картометрический	1.00	-
304	368762.47	2183361.82	Картометрический	1.00	-
305	368711.44	2183328.84	Картометрический	1.00	-
306	368668.14	2183301.13	Картометрический	1.00	-
307	368652.83	2183290.90	Картометрический	1.00	-
308	368611.63	2183263.03	Картометрический	1.00	-
309	368564.50	2183231.43	Картометрический	1.00	-
310	368516.47	2183198.92	Картометрический	1.00	-
311	368495.91	2183185.13	Картометрический	1.00	-
312	368456.05	2183158.84	Картометрический	1.00	-
313	368449.92	2183154.80	Картометрический	1.00	-
314	368422.85	2183138.88	Картометрический	1.00	-
315	368391.55	2183119.89	Картометрический	1.00	-
316	368365.05	2183103.14	Картометрический	1.00	-
317	368327.97	2183079.71	Картометрический	1.00	-
318	368266.17	2183039.83	Картометрический	1.00	-
319	368209.61	2183000.21	Картометрический	1.00	-
320	368182.19	2182981.10	Картометрический	1.00	-
321	368155.88	2182963.28	Картометрический	1.00	-
322	368129.94	2182945.24	Картометрический	1.00	-

1	2	3	4	5	6
323	368105.60	2182926.58	Картометрический	1.00	-
324	368080.89	2182906.60	Картометрический	1.00	-
325	368057.15	2182885.67	Картометрический	1.00	-
326	368011.27	2182842.23	Картометрический	1.00	-
327	367991.66	2182823.95	Картометрический	1.00	-
328	367966.62	2182800.72	Картометрический	1.00	-
329	367899.95	2182739.66	Картометрический	1.00	-
330	367859.98	2182706.59	Картометрический	1.00	-
331	367820.87	2182675.67	Картометрический	1.00	-
332	367778.90	2182641.80	Картометрический	1.00	-
333	367738.55	2182610.97	Картометрический	1.00	-
334	367702.05	2182585.50	Картометрический	1.00	-
335	367656.54	2182553.93	Картометрический	1.00	-
336	367655.22	2182553.06	Картометрический	1.00	-
337	367655.34	2182552.88	Картометрический	1.00	-
338	367655.43	2182552.69	Картометрический	1.00	-
339	367655.49	2182552.48	Картометрический	1.00	-
340	367655.51	2182552.27	Картометрический	1.00	-
341	367655.49	2182552.06	Картометрический	1.00	-
342	367655.43	2182551.85	Картометрический	1.00	-
343	367655.34	2182551.66	Картометрический	1.00	-
344	367655.22	2182551.48	Картометрический	1.00	-
345	367655.07	2182551.33	Картометрический	1.00	-
346	367654.89	2182551.21	Картометрический	1.00	-
347	367654.70	2182551.12	Картометрический	1.00	-
348	367654.49	2182551.06	Картометрический	1.00	-
349	367654.28	2182551.04	Картометрический	1.00	-
350	367654.07	2182551.06	Картометрический	1.00	-
351	367653.86	2182551.12	Картометрический	1.00	-
352	367653.67	2182551.21	Картометрический	1.00	-
353	367653.49	2182551.33	Картометрический	1.00	-
354	367653.34	2182551.48	Картометрический	1.00	-
355	367653.22	2182551.66	Картометрический	1.00	-
356	367653.19	2182551.71	Картометрический	1.00	-
357	367648.65	2182548.69	Картометрический	1.00	-
358	367638.71	2182544.21	Картометрический	1.00	-
359	367624.57	2182541.22	Картометрический	1.00	-
360	367626.36	2182528.50	Картометрический	1.00	-
361	367627.65	2182528.59	Картометрический	1.00	-
362	367629.62	2182528.69	Картометрический	1.00	-
363	367631.97	2182528.88	Картометрический	1.00	-
364	367632.15	2182528.82	Картометрический	1.00	-
365	367632.09	2182528.64	Картометрический	1.00	-
366	367629.74	2182526.83	Картометрический	1.00	-
367	367624.78	2182522.13	Картометрический	1.00	-
368	367605.98	2182503.55	Картометрический	1.00	-
369	367577.78	2182478.34	Картометрический	1.00	-
370	367556.67	2182459.80	Картометрический	1.00	-

1	2	3	4	5	6
371	367546.99	2182451.57	Картометрический	1.00	-
372	367528.22	2182435.54	Картометрический	1.00	-
373	367504.90	2182414.85	Картометрический	1.00	-
374	367482.35	2182394.13	Картометрический	1.00	-
375	367465.54	2182379.35	Картометрический	1.00	-
376	367468.23	2182377.17	Картометрический	1.00	-
377	367559.58	2182456.23	Картометрический	1.00	-
378	367565.85	2182449.12	Картометрический	1.00	-
379	367588.52	2182469.40	Картометрический	1.00	-
380	367615.69	2182492.70	Картометрический	1.00	-
381	367636.83	2182513.39	Картометрический	1.00	-
382	367642.46	2182519.97	Картометрический	1.00	-
383	367649.79	2182528.85	Картометрический	1.00	-
384	367653.81	2182532.78	Картометрический	1.00	-
385	367656.67	2182535.20	Картометрический	1.00	-
386	367656.62	2182535.23	Картометрический	1.00	-
387	367656.46	2182535.34	Картометрический	1.00	-
388	367656.33	2182535.47	Картометрический	1.00	-
389	367656.22	2182535.63	Картометрический	1.00	-
390	367656.14	2182535.80	Картометрический	1.00	-
391	367656.09	2182535.99	Картометрический	1.00	-
392	367656.07	2182536.18	Картометрический	1.00	-
393	367656.09	2182536.37	Картометрический	1.00	-
394	367656.14	2182536.56	Картометрический	1.00	-
395	367656.22	2182536.73	Картометрический	1.00	-
396	367656.33	2182536.89	Картометрический	1.00	-
397	367656.46	2182537.02	Картометрический	1.00	-
398	367656.62	2182537.13	Картометрический	1.00	-
399	367656.79	2182537.21	Картометрический	1.00	-
400	367656.98	2182537.26	Картометрический	1.00	-
401	367657.17	2182537.28	Картометрический	1.00	-
402	367657.36	2182537.26	Картометрический	1.00	-
403	367657.55	2182537.21	Картометрический	1.00	-
404	367657.72	2182537.13	Картометрический	1.00	-
405	367657.88	2182537.02	Картометрический	1.00	-
406	367658.01	2182536.89	Картометрический	1.00	-
407	367658.12	2182536.73	Картометрический	1.00	-
408	367658.20	2182536.56	Картометрический	1.00	-
409	367658.25	2182536.37	Картометрический	1.00	-
410	367666.03	2182541.39	Картометрический	1.00	-
411	367677.97	2182549.96	Картометрический	1.00	-
412	367692.37	2182559.49	Картометрический	1.00	-
413	367711.27	2182572.59	Картометрический	1.00	-
414	367727.01	2182583.75	Картометрический	1.00	-
415	367747.28	2182598.61	Картометрический	1.00	-
416	367766.77	2182613.44	Картометрический	1.00	-
417	367788.40	2182630.54	Картометрический	1.00	-
418	367810.67	2182647.75	Картометрический	1.00	-

1	2	3	4	5	6
419	367830.79	2182663.26	Картометрический	1.00	-
420	367848.98	2182678.30	Картометрический	1.00	-
421	367869.15	2182694.53	Картометрический	1.00	-
422	367889.51	2182711.02	Картометрический	1.00	-
423	367910.49	2182728.35	Картометрический	1.00	-
424	367931.61	2182747.11	Картометрический	1.00	-
425	367977.16	2182789.16	Картометрический	1.00	-
426	367987.47	2182798.71	Картометрический	1.00	-
427	368002.67	2182813.19	Картометрический	1.00	-
428	368022.24	2182831.86	Картометрический	1.00	-
429	368044.59	2182853.04	Картометрический	1.00	-
430	368067.88	2182874.37	Картометрический	1.00	-
431	368091.43	2182895.42	Картометрический	1.00	-
432	368114.86	2182914.79	Картометрический	1.00	-
433	368138.81	2182932.62	Картометрический	1.00	-
434	368164.81	2182950.80	Картометрический	1.00	-
435	368190.92	2182969.01	Картометрический	1.00	-
436	368218.47	2182987.96	Картометрический	1.00	-
437	368246.25	2183007.19	Картометрический	1.00	-
438	368275.04	2183027.06	Картометрический	1.00	-
439	368304.84	2183046.81	Картометрический	1.00	-
440	368335.81	2183067.02	Картометрический	1.00	-
441	368367.48	2183087.41	Картометрический	1.00	-
442	368399.54	2183107.31	Картометрический	1.00	-
443	368430.44	2183126.23	Картометрический	1.00	-
444	368458.34	2183143.41	Картометрический	1.00	-
445	368462.54	2183144.78	Картометрический	1.00	-
446	368465.81	2183144.73	Картометрический	1.00	-
447	368467.77	2183143.36	Картометрический	1.00	-
448	368470.78	2183138.30	Картометрический	1.00	-
449	368484.57	2183146.68	Картометрический	1.00	-
450	368484.09	2183149.57	Картометрический	1.00	-
451	368484.26	2183153.57	Картометрический	1.00	-
452	368485.87	2183157.38	Картометрический	1.00	-
453	368488.54	2183159.70	Картометрический	1.00	-
454	368492.14	2183162.03	Картометрический	1.00	-
455	368505.44	2183170.83	Картометрический	1.00	-
456	368526.06	2183184.64	Картометрический	1.00	-
457	368549.17	2183200.28	Картометрический	1.00	-
458	368574.08	2183217.14	Картометрический	1.00	-
459	368598.32	2183233.19	Картометрический	1.00	-
460	368621.27	2183248.79	Картометрический	1.00	-
461	368662.42	2183276.62	Картометрический	1.00	-
462	368700.97	2183302.36	Картометрический	1.00	-
463	368720.51	2183315.25	Картометрический	1.00	-
464	368746.15	2183331.64	Картометрический	1.00	-
465	368771.37	2183348.07	Картометрический	1.00	-
466	368796.34	2183364.09	Картометрический	1.00	-

1	2	3	4	5	6
467	368821.66	2183380.96	Картометрический	1.00	-
468	368832.44	2183388.29	Картометрический	1.00	-
469	368841.61	2183396.27	Картометрический	1.00	-
470	368858.58	2183411.09	Картометрический	1.00	-
471	368881.12	2183431.96	Картометрический	1.00	-
472	368905.99	2183455.89	Картометрический	1.00	-
473	368927.30	2183479.97	Картометрический	1.00	-
474	368957.08	2183506.59	Картометрический	1.00	-
475	368973.39	2183523.92	Картометрический	1.00	-
476	368985.19	2183536.76	Картометрический	1.00	-
477	368989.75	2183541.63	Картометрический	1.00	-
478	369005.09	2183558.00	Картометрический	1.00	-
479	369027.45	2183581.33	Картометрический	1.00	-
480	369049.98	2183606.11	Картометрический	1.00	-
481	369072.09	2183631.58	Картометрический	1.00	-
482	369093.63	2183657.72	Картометрический	1.00	-
483	369115.11	2183684.76	Картометрический	1.00	-
484	369136.72	2183711.95	Картометрический	1.00	-
485	369157.95	2183739.47	Картометрический	1.00	-
486	369176.52	2183764.69	Картометрический	1.00	-
487	369193.26	2183791.40	Картометрический	1.00	-
488	369198.38	2183801.04	Картометрический	1.00	-
489	369199.61	2183802.42	Картометрический	1.00	-
490	369200.62	2183802.81	Картометрический	1.00	-
491	369202.40	2183802.47	Картометрический	1.00	-
492	369205.82	2183801.01	Картометрический	1.00	-
493	369213.93	2183795.42	Картометрический	1.00	-
494	369213.78	2183790.32	Картометрический	1.00	-
495	369219.39	2183786.87	Картометрический	1.00	-
496	369221.94	2183789.72	Картометрический	1.00	-
497	369235.41	2183780.00	Картометрический	1.00	-
498	369253.50	2183766.19	Картометрический	1.00	-
499	369283.59	2183739.58	Картометрический	1.00	-
500	369322.65	2183705.01	Картометрический	1.00	-
501	369360.97	2183668.85	Картометрический	1.00	-
502	369371.65	2183656.75	Картометрический	1.00	-
503	369388.76	2183636.67	Картометрический	1.00	-
504	369388.98	2183635.76	Картометрический	1.00	-
505	369387.07	2183630.30	Картометрический	1.00	-
506	369390.10	2183627.38	Картометрический	1.00	-
1	369390.49	2183627.01	Картометрический	1.00	-
507	367465.51	2184580.69	Картометрический	1.00	-
508	367395.64	2184674.96	Картометрический	1.00	-
509	367363.81	2184743.58	Картометрический	1.00	-
510	367253.24	2184708.28	Картометрический	1.00	-
511	367161.42	2184684.22	Картометрический	1.00	-
512	367184.41	2184599.74	Картометрический	1.00	-

1	2	3	4	5	6
513	367144.88	2184581.06	Картометрический	1.00	-
514	367086.61	2184565.86	Картометрический	1.00	-
515	367104.36	2184486.74	Картометрический	1.00	-
516	367164.60	2184502.11	Картометрический	1.00	-
517	367211.23	2184513.25	Картометрический	1.00	-
518	367227.66	2184516.71	Картометрический	1.00	-
519	367228.63	2184512.63	Картометрический	1.00	-
520	367234.22	2184513.42	Картометрический	1.00	-
521	367414.54	2184565.86	Картометрический	1.00	-
522	367429.77	2184570.29	Картометрический	1.00	-
507	367465.51	2184580.69	Картометрический	1.00	-
523	366670.58	2184390.34	Картометрический	1.00	-
524	366652.08	2184447.39	Картометрический	1.00	-
525	366594.83	2184430.34	Картометрический	1.00	-
526	366613.41	2184372.70	Картометрический	1.00	-
523	366670.58	2184390.34	Картометрический	1.00	-
3. Сведения о характерных точках части (частей) границы объекта					
Обозначение характерных точек части границы	Координаты, м		Метод определения координат характерной точки	Средняя квадратическая погрешность положения характерной точки (Mt), м	Описание обозначения точки на местности (при наличии)
	X	Y			
1	2	3	4	5	6
Часть №					
-	-	-	-	-	-

ОПИСАНИЕ МЕСТОПОЛОЖЕНИЯ ГРАНИЦ

Зона сельскохозяйственного использования в границах населенных пунктов - СХ1

(наименование объекта, местоположение границ которого описано
(далее - объект)

Раздел 1

Сведения об объекте		
№ п/п	Характеристики объекта	Описание характеристик
1	2	3
1	Местоположение объекта	Воронежская область, Верхнемамонский муниципальный район, Русско-Журавское сельское поселение, село Русская Журавка
2	Площадь объекта \pm величина погрешности определения площади ($P \pm \Delta P$)	376788 \pm 2148 м ²
3	Иные характеристики объекта	-

Раздел 2

Сведения о местоположении границ объекта					
1. Система координат: МСК - 36, зона 2					
2. Сведения о характерных точках границ объекта					
Обозначение характерных точек границ	Координаты, м		Метод определения координат характерной точки	Средняя квадратическая погрешность положения характерной точки (Mt), м	Описание обозначения точки на местности (при наличии)
	X	Y			
1	2	3	4	5	6
1	369229.11	2182467.36	Картометрический	1.00	-
2	369185.52	2182562.64	Картометрический	1.00	-
3	369121.23	2182661.87	Картометрический	1.00	-
4	369071.36	2182729.83	Картометрический	1.00	-
5	369043.34	2182733.62	Картометрический	1.00	-
6	368941.83	2182676.12	Картометрический	1.00	-
7	368809.09	2182937.16	Картометрический	1.00	-
8	368782.10	2183045.85	Картометрический	1.00	-
9	368716.38	2183008.89	Картометрический	1.00	-
10	368741.96	2182958.31	Картометрический	1.00	-
11	368815.72	2182793.86	Картометрический	1.00	-
12	368851.82	2182709.54	Картометрический	1.00	-
13	368978.77	2182553.31	Картометрический	1.00	-
14	368993.48	2182507.81	Картометрический	1.00	-
15	369011.29	2182404.42	Картометрический	1.00	-
16	369035.18	2182320.71	Картометрический	1.00	-
17	369038.77	2182292.58	Картометрический	1.00	-
18	369145.66	2182370.00	Картометрический	1.00	-
19	369178.94	2182405.22	Картометрический	1.00	-
20	369210.68	2182448.04	Картометрический	1.00	-
1	369229.11	2182467.36	Картометрический	1.00	-
21	368787.79	2183378.26	Картометрический	1.00	-
22	368537.41	2183421.94	Картометрический	1.00	-
23	368500.22	2183422.05	Картометрический	1.00	-
24	368358.92	2183421.67	Картометрический	1.00	-
25	368329.60	2183425.04	Картометрический	1.00	-
26	368314.03	2183437.77	Картометрический	1.00	-
27	368270.44	2183495.66	Картометрический	1.00	-
28	368171.50	2183495.27	Картометрический	1.00	-
29	368121.52	2183494.89	Картометрический	1.00	-
30	368085.29	2183489.85	Картометрический	1.00	-
31	368051.72	2183480.89	Картометрический	1.00	-
32	368035.31	2183471.75	Картометрический	1.00	-
33	368026.65	2183454.99	Картометрический	1.00	-

1	2	3	4	5	6
34	368028.52	2183437.83	Картометрический	1.00	-
35	368135.86	2183249.49	Картометрический	1.00	-
36	368174.56	2183183.13	Картометрический	1.00	-
37	368266.17	2183039.83	Картометрический	1.00	-
38	368327.97	2183079.71	Картометрический	1.00	-
39	368365.05	2183103.14	Картометрический	1.00	-
40	368325.35	2183162.66	Картометрический	1.00	-
41	368417.95	2183222.74	Картометрический	1.00	-
42	368535.69	2183282.11	Картометрический	1.00	-
43	368564.50	2183231.43	Картометрический	1.00	-
44	368611.63	2183263.03	Картометрический	1.00	-
45	368652.83	2183290.90	Картометрический	1.00	-
46	368668.14	2183301.13	Картометрический	1.00	-
47	368711.44	2183328.84	Картометрический	1.00	-
48	368762.47	2183361.82	Картометрический	1.00	-
21	368787.79	2183378.26	Картометрический	1.00	-
49	367792.09	2182421.36	Картометрический	1.00	-
50	367734.01	2182457.67	Картометрический	1.00	-
51	367685.33	2182519.56	Картометрический	1.00	-
52	367666.03	2182541.39	Картометрический	1.00	-
53	367658.25	2182536.37	Картометрический	1.00	-
54	367658.20	2182536.56	Картометрический	1.00	-
55	367658.12	2182536.73	Картометрический	1.00	-
56	367658.01	2182536.89	Картометрический	1.00	-
57	367657.88	2182537.02	Картометрический	1.00	-
58	367657.72	2182537.13	Картометрический	1.00	-
59	367657.55	2182537.21	Картометрический	1.00	-
60	367657.36	2182537.26	Картометрический	1.00	-
61	367657.17	2182537.28	Картометрический	1.00	-
62	367656.98	2182537.26	Картометрический	1.00	-
63	367656.79	2182537.21	Картометрический	1.00	-
64	367656.62	2182537.13	Картометрический	1.00	-
65	367656.46	2182537.02	Картометрический	1.00	-
66	367656.33	2182536.89	Картометрический	1.00	-
67	367656.22	2182536.73	Картометрический	1.00	-
68	367656.14	2182536.56	Картометрический	1.00	-
69	367656.09	2182536.37	Картометрический	1.00	-
70	367656.07	2182536.18	Картометрический	1.00	-
71	367656.09	2182535.99	Картометрический	1.00	-
72	367656.14	2182535.80	Картометрический	1.00	-
73	367656.22	2182535.63	Картометрический	1.00	-
74	367656.33	2182535.47	Картометрический	1.00	-
75	367656.46	2182535.34	Картометрический	1.00	-
76	367656.62	2182535.23	Картометрический	1.00	-
77	367656.67	2182535.20	Картометрический	1.00	-
78	367653.81	2182532.78	Картометрический	1.00	-
79	367649.79	2182528.85	Картометрический	1.00	-

1	2	3	4	5	6
80	367642.46	2182519.97	Картометрический	1.00	-
81	367636.83	2182513.39	Картометрический	1.00	-
82	367615.69	2182492.70	Картометрический	1.00	-
83	367588.52	2182469.40	Картометрический	1.00	-
84	367565.84	2182449.11	Картометрический	1.00	-
85	367638.57	2182366.61	Картометрический	1.00	-
86	367666.17	2182358.82	Картометрический	1.00	-
87	367698.03	2182369.16	Картометрический	1.00	-
49	367792.09	2182421.36	Картометрический	1.00	-
88	367465.54	2182379.35	Картометрический	1.00	-
89	367482.35	2182394.13	Картометрический	1.00	-
90	367504.90	2182414.85	Картометрический	1.00	-
91	367528.22	2182435.54	Картометрический	1.00	-
92	367546.99	2182451.57	Картометрический	1.00	-
93	367556.67	2182459.80	Картометрический	1.00	-
94	367577.78	2182478.34	Картометрический	1.00	-
95	367605.98	2182503.55	Картометрический	1.00	-
96	367624.78	2182522.13	Картометрический	1.00	-
97	367629.74	2182526.83	Картометрический	1.00	-
98	367632.09	2182528.64	Картометрический	1.00	-
99	367632.15	2182528.82	Картометрический	1.00	-
100	367631.97	2182528.88	Картометрический	1.00	-
101	367629.62	2182528.69	Картометрический	1.00	-
102	367627.65	2182528.59	Картометрический	1.00	-
103	367626.36	2182528.50	Картометрический	1.00	-
104	367585.63	2182527.76	Картометрический	1.00	-
105	367544.16	2182535.21	Картометрический	1.00	-
106	367390.10	2182577.88	Картометрический	1.00	-
107	367322.79	2182598.29	Картометрический	1.00	-
108	367283.97	2182606.90	Картометрический	1.00	-
109	367240.83	2182610.79	Картометрический	1.00	-
110	367214.00	2182608.84	Картометрический	1.00	-
111	367167.24	2182582.70	Картометрический	1.00	-
112	367160.93	2182550.37	Картометрический	1.00	-
113	367242.91	2182559.60	Картометрический	1.00	-
88	367465.54	2182379.35	Картометрический	1.00	-
114	366302.92	2183342.38	Картометрический	1.00	-
115	366220.35	2183475.72	Картометрический	1.00	-
116	366185.46	2183607.97	Картометрический	1.00	-
117	366121.16	2183582.07	Картометрический	1.00	-
118	365975.36	2183614.13	Картометрический	1.00	-
119	366027.04	2183376.17	Картометрический	1.00	-
120	366096.85	2183323.91	Картометрический	1.00	-
121	366175.33	2183306.08	Картометрический	1.00	-
114	366302.92	2183342.38	Картометрический	1.00	-

3. Сведения о характерных точках части (частей) границы объекта					
Обозначение характерных точек части границы	Координаты, м		Метод определения координат характерной точки	Средняя квадратическая погрешность положения характерной точки (Mt), м	Описание обозначения точки на местности (при наличии)
	X	Y			
1	2	3	4	5	6
Часть №					
-	-	-	-	-	-

Рисунок 4
План границ объектов



Масштаб 1:1000

Проектная организация проектной работы
 ООО «Сибирский Проект» ИНН 50-07-0000000
 Место составления (подписания) плана: г. Красноярск, ул. Дзержинского, д. 27, к. 1000000, 660000 г.



Пояснительная записка к плану границ объектов
 1. граница территории объектов
 2. информация о виде границ территории объектов

ОПИСАНИЕ МЕСТОПОЛОЖЕНИЯ ГРАНИЦ

Зона сельскохозяйственного производства - СХ2

 (наименование объекта, местоположение границ которого описано
 (далее - объект)

Раздел 1

Сведения об объекте		
№ п/п	Характеристики объекта	Описание характеристик
1	2	3
1	Местоположение объекта	Воронежская область, Верхнемамонский муниципальный район, Русско-Журавское сельское поселение, село Русская Журавка
2	Площадь объекта \pm величина погрешности определения площади ($P \pm \Delta P$)	787733 \pm 3106 м ²
3	Иные характеристики объекта	-

Раздел 2

Сведения о местоположении границ объекта					
1. Система координат: МСК - 36, зона 2					
2. Сведения о характерных точках границ объекта					
Обозначение характерных точек границ	Координаты, м		Метод определения координат характерной точки	Средняя квадратическая погрешность положения характерной точки (Mt), м	Описание обозначения точки на местности (при наличии)
	X	Y			
1	2	3	4	5	6
1	368978.77	2182553.31	Картометрический	1.00	-
2	368851.82	2182709.54	Картометрический	1.00	-
3	368815.72	2182793.86	Картометрический	1.00	-
4	368741.96	2182958.31	Картометрический	1.00	-
5	368716.38	2183008.89	Картометрический	1.00	-
6	368595.72	2182927.46	Картометрический	1.00	-
7	368448.15	2182813.98	Картометрический	1.00	-
8	368386.46	2182743.08	Картометрический	1.00	-
9	368317.64	2182711.12	Картометрический	1.00	-
10	368286.76	2182692.71	Картометрический	1.00	-
11	368298.66	2182670.62	Картометрический	1.00	-
12	368360.08	2182550.37	Картометрический	1.00	-
13	368342.76	2182544.74	Картометрический	1.00	-
14	368357.95	2182513.83	Картометрический	1.00	-
15	368358.34	2182493.00	Картометрический	1.00	-
16	368246.29	2182422.15	Картометрический	1.00	-
17	368233.52	2182414.73	Картометрический	1.00	-
18	368207.31	2182397.99	Картометрический	1.00	-
19	368180.05	2182377.88	Картометрический	1.00	-
20	368282.87	2182232.59	Картометрический	1.00	-
21	368306.04	2182233.49	Картометрический	1.00	-
22	368485.65	2182357.63	Картометрический	1.00	-
23	368578.60	2182418.02	Картометрический	1.00	-
24	368594.74	2182421.59	Картометрический	1.00	-
25	368617.33	2182424.19	Картометрический	1.00	-
26	368657.51	2182406.38	Картометрический	1.00	-
27	368676.83	2182395.53	Картометрический	1.00	-
28	368690.99	2182390.88	Картометрический	1.00	-
29	368710.29	2182389.44	Картометрический	1.00	-
30	368816.27	2182456.55	Картометрический	1.00	-
1	368978.77	2182553.31	Картометрический	1.00	-
31	368548.28	2182941.72	Картометрический	1.00	-
32	368521.10	2182985.34	Картометрический	1.00	-
33	368509.83	2182976.61	Картометрический	1.00	-

1	2	3	4	5	6
34	368466.15	2183020.91	Картометрический	1.00	-
35	368461.14	2183030.23	Картометрический	1.00	-
36	368446.38	2183055.93	Картометрический	1.00	-
37	368416.91	2183042.97	Картометрический	1.00	-
38	368435.85	2183012.65	Картометрический	1.00	-
39	368446.37	2182998.02	Картометрический	1.00	-
40	368468.64	2182960.57	Картометрический	1.00	-
41	368476.36	2182932.71	Картометрический	1.00	-
42	368493.63	2182907.37	Картометрический	1.00	-
43	368508.66	2182916.56	Картометрический	1.00	-
44	368510.59	2182917.73	Картометрический	1.00	-
31	368548.28	2182941.72	Картометрический	1.00	-
45	369053.03	2183241.85	Картометрический	1.00	-
46	369073.18	2183259.40	Картометрический	1.00	-
47	369147.32	2183344.56	Картометрический	1.00	-
48	369146.45	2183345.48	Картометрический	1.00	-
49	369070.47	2183444.49	Картометрический	1.00	-
50	369031.55	2183491.86	Картометрический	1.00	-
51	369006.07	2183521.65	Картометрический	1.00	-
52	368994.14	2183536.01	Картометрический	1.00	-
53	368989.75	2183541.63	Картометрический	1.00	-
54	368985.19	2183536.76	Картометрический	1.00	-
55	368973.39	2183523.92	Картометрический	1.00	-
56	368957.08	2183506.59	Картометрический	1.00	-
57	368927.30	2183479.97	Картометрический	1.00	-
58	368956.96	2183443.13	Картометрический	1.00	-
59	368937.80	2183425.45	Картометрический	1.00	-
60	368941.73	2183416.75	Картометрический	1.00	-
61	368966.40	2183377.61	Картометрический	1.00	-
62	368988.93	2183341.53	Картометрический	1.00	-
63	368993.51	2183332.91	Картометрический	1.00	-
64	368985.99	2183327.74	Картометрический	1.00	-
65	369018.51	2183276.56	Картометрический	1.00	-
66	369047.92	2183246.88	Картометрический	1.00	-
45	369053.03	2183241.85	Картометрический	1.00	-
67	369122.60	2184802.67	Картометрический	1.00	-
68	369143.17	2184897.62	Картометрический	1.00	-
69	369204.97	2184884.99	Картометрический	1.00	-
70	369212.75	2184929.97	Картометрический	1.00	-
71	369217.83	2184928.70	Картометрический	1.00	-
72	369236.62	2184989.84	Картометрический	1.00	-
73	369233.36	2185055.54	Картометрический	1.00	-
74	369194.37	2185114.97	Картометрический	1.00	-
75	368986.43	2185090.30	Картометрический	1.00	-
76	368907.28	2185092.84	Картометрический	1.00	-
77	368889.57	2184966.49	Картометрический	1.00	-

1	2	3	4	5	6
78	369020.86	2184950.44	Картометрический	1.00	-
79	369046.38	2184941.85	Картометрический	1.00	-
80	369034.45	2184865.72	Картометрический	1.00	-
81	369024.47	2184824.47	Картометрический	1.00	-
82	369050.95	2184818.07	Картометрический	1.00	-
67	369122.60	2184802.67	Картометрический	1.00	-
83	366718.42	2182192.03	Картометрический	1.00	-
84	366768.38	2182206.69	Картометрический	1.00	-
85	367016.50	2182461.33	Картометрический	1.00	-
86	366735.26	2182789.81	Картометрический	1.00	-
87	366716.80	2182724.66	Картометрический	1.00	-
88	366637.52	2182677.97	Картометрический	1.00	-
89	366556.08	2182643.22	Картометрический	1.00	-
90	366528.28	2182651.36	Картометрический	1.00	-
91	366479.64	2182658.31	Картометрический	1.00	-
92	366449.66	2182667.87	Картометрический	1.00	-
93	366390.16	2182718.25	Картометрический	1.00	-
94	366298.50	2182596.33	Картометрический	1.00	-
95	366318.71	2182572.96	Картометрический	1.00	-
96	366358.88	2182575.13	Картометрический	1.00	-
97	366390.59	2182577.09	Картометрический	1.00	-
98	366431.86	2182564.49	Картометрический	1.00	-
99	366459.22	2182531.26	Картометрический	1.00	-
100	366463.56	2182509.98	Картометрический	1.00	-
101	366459.90	2182473.51	Картометрический	1.00	-
102	366553.37	2182386.40	Картометрический	1.00	-
103	366518.62	2182322.34	Картометрический	1.00	-
104	366562.60	2182307.68	Картометрический	1.00	-
105	366652.73	2182255.01	Картометрический	1.00	-
83	366718.42	2182192.03	Картометрический	1.00	-
106	367516.87	2184466.11	Картометрический	1.00	-
107	367476.36	2184566.24	Картометрический	1.00	-
108	367465.51	2184580.69	Картометрический	1.00	-
109	367429.77	2184570.29	Картометрический	1.00	-
110	367414.54	2184565.86	Картометрический	1.00	-
111	367234.22	2184513.42	Картометрический	1.00	-
112	367228.63	2184512.63	Картометрический	1.00	-
113	367227.66	2184516.71	Картометрический	1.00	-
114	367211.23	2184513.25	Картометрический	1.00	-
115	367164.60	2184502.11	Картометрический	1.00	-
116	367104.36	2184486.74	Картометрический	1.00	-
117	367002.06	2184471.18	Картометрический	1.00	-
118	366965.92	2184465.62	Картометрический	1.00	-
119	366966.80	2184460.00	Картометрический	1.00	-
120	366947.30	2184450.27	Картометрический	1.00	-
121	366956.27	2184417.87	Картометрический	1.00	-

1	2	3	4	5	6
122	366952.71	2184374.95	Картометрический	1.00	-
123	366999.11	2184378.98	Картометрический	1.00	-
124	367022.40	2184380.75	Картометрический	1.00	-
125	367049.42	2184382.72	Картометрический	1.00	-
126	367067.52	2184382.80	Картометрический	1.00	-
127	367132.94	2184387.59	Картометрический	1.00	-
128	367156.19	2184390.79	Картометрический	1.00	-
129	367202.03	2184394.31	Картометрический	1.00	-
130	367258.37	2184399.38	Картометрический	1.00	-
131	367268.20	2184399.82	Картометрический	1.00	-
132	367269.42	2184401.10	Картометрический	1.00	-
133	367269.87	2184405.21	Картометрический	1.00	-
134	367279.90	2184406.46	Картометрический	1.00	-
135	367282.06	2184403.57	Картометрический	1.00	-
136	367284.14	2184402.44	Картометрический	1.00	-
137	367287.38	2184402.52	Картометрический	1.00	-
138	367307.30	2184405.78	Картометрический	1.00	-
139	367324.13	2184409.73	Картометрический	1.00	-
140	367340.62	2184413.61	Картометрический	1.00	-
141	367349.30	2184415.71	Картометрический	1.00	-
142	367365.28	2184419.62	Картометрический	1.00	-
143	367382.67	2184423.85	Картометрический	1.00	-
144	367404.12	2184429.20	Картометрический	1.00	-
145	367426.95	2184434.72	Картометрический	1.00	-
146	367451.07	2184440.51	Картометрический	1.00	-
147	367468.44	2184444.74	Картометрический	1.00	-
148	367503.18	2184452.78	Картометрический	1.00	-
149	367503.62	2184453.72	Картометрический	1.00	-
150	367503.84	2184455.14	Картометрический	1.00	-
151	367502.04	2184461.87	Картометрический	1.00	-
106	367516.87	2184466.11	Картометрический	1.00	-
152	367463.80	2184778.28	Картометрический	1.00	-
153	367378.54	2185000.37	Картометрический	1.00	-
154	367341.40	2184985.27	Картометрический	1.00	-
155	367013.90	2185076.17	Картометрический	1.00	-
156	366975.89	2185015.36	Картометрический	1.00	-
157	366940.92	2184975.18	Картометрический	1.00	-
158	366875.55	2184939.13	Картометрический	1.00	-
159	366910.52	2184873.75	Картометрический	1.00	-
160	367058.50	2184886.82	Картометрический	1.00	-
161	367098.60	2184777.42	Картометрический	1.00	-
162	367161.42	2184684.22	Картометрический	1.00	-
163	367253.24	2184708.28	Картометрический	1.00	-
164	367363.81	2184743.58	Картометрический	1.00	-
152	367463.80	2184778.28	Картометрический	1.00	-

3. Сведения о характерных точках части (частей) границы объекта					
Обозначение характерных точек части границы	Координаты, м		Метод определения координат характерной точки	Средняя квадратическая погрешность положения характерной точки (Mt), м	Описание обозначения точки на местности (при наличии)
	X	Y			
1	2	3	4	5	6
Часть №					
-	-	-	-	-	-

Рисunek 4
План граница объектов



Масштаб 1:10000

Используемые условные знаки и обозначения:

- границы территориальной зоны
- характеристика точек граница территориальной зоны

Руководитель БУИО «Информационно-проектный центр»
 Подпись: Ю.В. Шаламова Дата « 27 » « декабря » 2019 г.
 Место и дата составления (подписи) плана, составленного на основе информации граница объектов



ОПИСАНИЕ МЕСТОПОЛОЖЕНИЯ ГРАНИЦ

Зона рекреационного назначения - объектов отдыха - Р1

 (наименование объекта, местоположение границ которого описано
 (далее - объект)

Раздел 1

Сведения об объекте		
№ п/п	Характеристики объекта	Описание характеристик
1	2	3
1	Местоположение объекта	Воронежская область, Верхнемамонский муниципальный район, Русско-Журавское сельское поселение, село Русская Журавка
2	Площадь объекта \pm величина погрешности определения площади ($P \pm \Delta P$)	12343 \pm 389 м ²
3	Иные характеристики объекта	-

Раздел 2

Сведения о местоположении границ объекта					
1. Система координат: МСК - 36, зона 2					
2. Сведения о характерных точках границ объекта					
Обозначение характерных точек границ	Координаты, м		Метод определения координат характерной точки	Средняя квадратическая погрешность положения характерной точки (Mt), м	Описание обозначения точки на местности (при наличии)
	X	Y			
1	2	3	4	5	6
1	366676.06	2184354.75	Картометрический	1.00	-
2	366670.58	2184390.34	Картометрический	1.00	-
3	366613.41	2184372.70	Картометрический	1.00	-
4	366594.83	2184430.34	Картометрический	1.00	-
5	366652.08	2184447.39	Картометрический	1.00	-
6	366645.18	2184468.70	Картометрический	1.00	-
7	366556.39	2184435.02	Картометрический	1.00	-
8	366505.71	2184411.75	Картометрический	1.00	-
9	366485.83	2184399.97	Картометрический	1.00	-
10	366482.75	2184391.30	Картометрический	1.00	-
11	366487.45	2184368.91	Картометрический	1.00	-
12	366499.60	2184360.75	Картометрический	1.00	-
13	366513.67	2184351.03	Картометрический	1.00	-
14	366525.66	2184343.38	Картометрический	1.00	-
15	366544.51	2184344.05	Картометрический	1.00	-
16	366590.52	2184348.37	Картометрический	1.00	-
17	366648.40	2184352.70	Картометрический	1.00	-
1	366676.06	2184354.75	Картометрический	1.00	-
3. Сведения о характерных точках части (частей) границы объекта					
Обозначение характерных точек части границы	Координаты, м		Метод определения координат характерной точки	Средняя квадратическая погрешность положения характерной точки (Mt), м	Описание обозначения точки на местности (при наличии)
	X	Y			
1	2	3	4	5	6
Часть №					
-	-	-	-	-	-

План границ объекта




Масштаб 1:2000

Используемые условные знаки и обозначения :



границы территориальной зоны



характерная точка границ территориальной зоны

Руководитель БУВО «Нормативно-проектный центр»

Подпись  Ю.В. Шалыгина Дата « 27 » декабря 2019 г.

Место для оттиска печати (при наличии) лица, составившего описание местоположения границ объекта



ОПИСАНИЕ МЕСТОПОЛОЖЕНИЯ ГРАНИЦ

Зона ритуальных объектов - СН1

(наименование объекта, местоположение границ которого описано
(далее - объект)

Раздел 1

Сведения об объекте		
№ п/п	Характеристики объекта	Описание характеристик
1	2	3
1	Местоположение объекта	Воронежская область, Верхнемамонский муниципальный район, Русско-Журавское сельское поселение, село Русская Журавка
2	Площадь объекта \pm величина погрешности определения площади ($P \pm \Delta P$)	20728 \pm 504 м ²
3	Иные характеристики объекта	-

Раздел 2

Сведения о местоположении границ объекта					
1. Система координат: МСК - 36, зона 2					
2. Сведения о характерных точках границ объекта					
Обозначение характерных точек границ	Координаты, м		Метод определения координат характерной точки	Средняя квадратическая погрешность положения характерной точки (Mt), м	Описание обозначения точки на местности (при наличии)
	X	Y			
1	2	3	4	5	6
1	368466.91	2184705.23	Картометрический	1.00	-
2	368467.52	2184709.54	Картометрический	1.00	-
3	368469.83	2184733.37	Картометрический	1.00	-
4	368471.99	2184748.22	Картометрический	1.00	-
5	368473.59	2184766.12	Картометрический	1.00	-
6	368480.77	2184841.03	Картометрический	1.00	-
7	368388.61	2184851.92	Картометрический	1.00	-
8	368337.56	2184857.62	Картометрический	1.00	-
9	368313.68	2184859.59	Картометрический	1.00	-
10	368308.37	2184817.94	Картометрический	1.00	-
11	368302.08	2184770.08	Картометрический	1.00	-
12	368300.38	2184753.81	Картометрический	1.00	-
1	368466.91	2184705.23	Картометрический	1.00	-
3. Сведения о характерных точках части (частей) границы объекта					
Обозначение характерных точек части границы	Координаты, м		Метод определения координат характерной точки	Средняя квадратическая погрешность положения характерной точки (Mt), м	Описание обозначения точки на местности (при наличии)
	X	Y			
1	2	3	4	5	6
Часть №					
-	-	-	-	-	-

План границ объекта



Масштаб 1:2000

Используемые условные знаки и обозначения :



границы территориальной зоны



•1

характерная точка границ территориальной зоны

Руководитель БУВО «Нормативно-проектный центр»

Подпись *Ю.В. Шалыгина* Ю.В. Шалыгина Дата « 27 » декабря 2019 г.

Место для оттиска печати (при наличии) лица, составившего описание местоположения границ объекта



Приложение №2
к правилам землепользования и застройки
Русско-Журавского сельского поселения
Верхнемамонского муниципального района
Воронежской области

**СВЕДЕНИЯ О ГРАНИЦАХ ТЕРРИТОРИАЛЬНЫХ ЗОН,
СОДЕРЖАЩИЕ ГРАФИЧЕСКОЕ ОПИСАНИЕ МЕСТОПОЛОЖЕНИЯ
ГРАНИЦ ТЕРРИТОРИАЛЬНЫХ ЗОН, ПЕРЕЧЕНЬ КООРДИНАТ
ХАРАКТЕРНЫХ ТОЧЕК ГРАНИЦ ТЕРРИТОРИАЛЬНЫХ ЗОН,
РАСПОЛОЖЕННЫХ ЗА ГРАНИЦАМИ НАСЕЛЕННОГО ПУНКТА НА
ТЕРРИТОРИИ РУССКО-ЖУРАВСКОГО СЕЛЬСКОГО ПОСЕЛЕНИЯ**

ОПИСАНИЕ МЕСТОПОЛОЖЕНИЯ ГРАНИЦ

Зона улиц, дорог, инженерной и транспортной инфраструктуры - ИТ1

 (наименование объекта, местоположение границ которого описано
 (далее - объект))

Раздел 1

Сведения об объекте		
№ п/п	Характеристики объекта	Описание характеристик
1	2	3
1	Местоположение объекта	Воронежская область, Верхнемамонский муниципальный район, Русско-Журавское сельское поселение
2	Площадь объекта \pm величина погрешности определения площади ($P \pm \Delta P$)	207984 \pm 7981 м ²
3	Иные характеристики объекта	-

Раздел 2

Сведения о местоположении границ объекта

1. Система координат: МСК - 36, зона 2

2. Сведения о характерных точках границ объекта

Обозначение характерных точек границ	Координаты, м		Метод определения координат характерной точки	Средняя квадратическая погрешность положения характерной точки (Mt), м	Описание обозначения точки на местности (при наличии)
	X	Y			
1	2	3	4	5	6
1	370678.07	2181952.26	Картометрический	5.00	-
2	370703.15	2181973.58	Картометрический	5.00	-
3	370705.08	2181983.15	Картометрический	5.00	-
4	370698.90	2181993.05	Картометрический	5.00	-
5	370689.19	2182000.57	Картометрический	5.00	-
6	370685.66	2182002.21	Картометрический	5.00	-
7	370680.90	2182005.53	Картометрический	5.00	-
8	370672.21	2182009.25	Картометрический	5.00	-
9	370642.61	2182024.52	Картометрический	5.00	-
10	370606.60	2182056.13	Картометрический	5.00	-
11	370588.23	2182073.33	Картометрический	5.00	-
12	370570.76	2182094.22	Картометрический	5.00	-
13	370540.06	2182135.80	Картометрический	5.00	-
14	370497.93	2182192.67	Картометрический	5.00	-
15	370470.27	2182230.32	Картометрический	5.00	-
16	370431.86	2182284.33	Картометрический	5.00	-
17	370397.35	2182334.15	Картометрический	5.00	-
18	370387.22	2182348.70	Картометрический	5.00	-
19	370381.27	2182357.31	Картометрический	5.00	-
20	370366.77	2182376.89	Картометрический	5.00	-
21	370349.42	2182400.49	Картометрический	5.00	-
22	370319.99	2182439.98	Картометрический	5.00	-
23	370291.37	2182478.44	Картометрический	5.00	-
24	370264.31	2182515.09	Картометрический	5.00	-
25	370239.10	2182548.88	Картометрический	5.00	-
26	370216.30	2182579.61	Картометрический	5.00	-
27	370195.09	2182608.67	Картометрический	5.00	-
28	370178.71	2182631.05	Картометрический	5.00	-
29	370124.61	2182704.48	Картометрический	5.00	-
30	370114.92	2182717.60	Картометрический	5.00	-
31	370081.51	2182763.25	Картометрический	5.00	-
32	370060.53	2182791.33	Картометрический	5.00	-
33	370029.16	2182832.76	Картометрический	5.00	-
34	370005.59	2182864.71	Картометрический	5.00	-
35	369996.60	2182877.62	Картометрический	5.00	-
36	369981.37	2182897.53	Картометрический	5.00	-

1	2	3	4	5	6
37	369960.02	2182925.02	Картометрический	5.00	-
38	369939.31	2182951.33	Картометрический	5.00	-
39	369913.45	2182985.71	Картометрический	5.00	-
40	369842.82	2183075.79	Картометрический	5.00	-
41	369827.83	2183094.96	Картометрический	5.00	-
42	369813.20	2183113.87	Картометрический	5.00	-
43	369798.77	2183132.31	Картометрический	5.00	-
44	369784.73	2183150.05	Картометрический	5.00	-
45	369771.03	2183167.85	Картометрический	5.00	-
46	369742.48	2183203.81	Картометрический	5.00	-
47	369715.61	2183238.37	Картометрический	5.00	-
48	369689.70	2183271.59	Картометрический	5.00	-
49	369664.05	2183304.23	Картометрический	5.00	-
50	369651.25	2183321.17	Картометрический	5.00	-
51	369625.92	2183353.74	Картометрический	5.00	-
52	369601.05	2183385.69	Картометрический	5.00	-
53	369580.68	2183412.10	Картометрический	5.00	-
54	369565.91	2183431.27	Картометрический	5.00	-
55	369546.53	2183454.02	Картометрический	5.00	-
56	369534.99	2183468.75	Картометрический	5.00	-
57	369523.16	2183483.87	Картометрический	5.00	-
58	369512.99	2183497.28	Картометрический	5.00	-
59	369501.97	2183512.06	Картометрический	5.00	-
60	369490.65	2183526.44	Картометрический	5.00	-
61	369479.49	2183541.77	Картометрический	5.00	-
62	369469.87	2183554.15	Картометрический	5.00	-
63	369459.14	2183567.81	Картометрический	5.00	-
64	369447.54	2183582.34	Картометрический	5.00	-
65	369436.87	2183597.02	Картометрический	5.00	-
66	369427.35	2183610.16	Картометрический	5.00	-
67	369416.65	2183624.30	Картометрический	5.00	-
68	369408.54	2183635.44	Картометрический	5.00	-
69	369408.66	2183639.10	Картометрический	5.00	-
70	369411.05	2183650.36	Картометрический	5.00	-
71	369407.33	2183651.92	Картометрический	5.00	-
72	369403.61	2183653.48	Картометрический	5.00	-
73	369401.76	2183651.82	Картометрический	5.00	-
74	369390.50	2183627.00	Картометрический	5.00	-
75	369392.12	2183625.44	Картометрический	5.00	-
76	369395.08	2183626.31	Картометрический	5.00	-
77	369396.11	2183626.01	Картометрический	5.00	-
78	369397.16	2183625.08	Картометрический	5.00	-
79	369399.09	2183622.63	Картометрический	5.00	-
80	369406.37	2183613.58	Картометрический	5.00	-
81	369420.85	2183593.20	Картометрический	5.00	-
82	369471.15	2183525.02	Картометрический	5.00	-

1	2	3	4	5	6
83	369495.73	2183492.47	Картометрический	5.00	-
84	369551.83	2183420.47	Картометрический	5.00	-
85	369575.89	2183388.35	Картометрический	5.00	-
86	369592.28	2183366.73	Картометрический	5.00	-
87	369615.71	2183335.27	Картометрический	5.00	-
88	369653.71	2183286.40	Картометрический	5.00	-
89	369696.32	2183231.56	Картометрический	5.00	-
90	369721.16	2183199.91	Картометрический	5.00	-
91	369751.96	2183160.71	Картометрический	5.00	-
92	369768.11	2183140.04	Картометрический	5.00	-
93	369811.40	2183084.52	Картометрический	5.00	-
94	369860.41	2183021.90	Картометрический	5.00	-
95	369887.90	2182986.86	Картометрический	5.00	-
96	369980.91	2182866.00	Картометрический	5.00	-
97	370307.50	2182427.59	Картометрический	5.00	-
98	370352.11	2182366.86	Картометрический	5.00	-
99	370361.09	2182354.75	Картометрический	5.00	-
100	370387.48	2182317.69	Картометрический	5.00	-
101	370412.94	2182280.75	Картометрический	5.00	-
102	370438.77	2182244.13	Картометрический	5.00	-
103	370466.22	2182206.30	Картометрический	5.00	-
104	370494.36	2182167.80	Картометрический	5.00	-
105	370522.59	2182129.77	Картометрический	5.00	-
106	370551.10	2182091.85	Картометрический	5.00	-
107	370581.54	2182056.22	Картометрический	5.00	-
108	370616.49	2182024.08	Картометрический	5.00	-
109	370633.30	2182009.31	Картометрический	5.00	-
110	370644.60	2181995.99	Картометрический	5.00	-
111	370648.63	2181987.38	Картометрический	5.00	-
112	370655.23	2181971.47	Картометрический	5.00	-
113	370666.30	2181960.81	Картометрический	5.00	-
1	370678.07	2181952.26	Картометрический	5.00	-
114	367565.84	2182449.11	Картометрический	5.00	-
115	367559.58	2182456.23	Картометрический	5.00	-
116	367468.23	2182377.17	Картометрический	5.00	-
117	367465.53	2182379.34	Картометрический	5.00	-
118	367459.39	2182373.95	Картометрический	5.00	-
119	367426.58	2182344.03	Картометрический	5.00	-
120	367401.15	2182322.02	Картометрический	5.00	-
121	367373.84	2182297.43	Картометрический	5.00	-
122	367356.99	2182283.36	Картометрический	5.00	-
123	367340.20	2182268.09	Картометрический	5.00	-
124	367340.31	2182267.92	Картометрический	5.00	-
125	367340.40	2182267.73	Картометрический	5.00	-
126	367340.46	2182267.52	Картометрический	5.00	-

1	2	3	4	5	6
127	367340.48	2182267.31	Картометрический	5.00	-
128	367340.46	2182267.10	Картометрический	5.00	-
129	367340.40	2182266.89	Картометрический	5.00	-
130	367340.31	2182266.70	Картометрический	5.00	-
131	367340.19	2182266.52	Картометрический	5.00	-
132	367340.04	2182266.37	Картометрический	5.00	-
133	367339.86	2182266.25	Картометрический	5.00	-
134	367339.67	2182266.16	Картометрический	5.00	-
135	367339.46	2182266.10	Картометрический	5.00	-
136	367339.25	2182266.08	Картометрический	5.00	-
137	367339.04	2182266.10	Картометрический	5.00	-
138	367338.83	2182266.16	Картометрический	5.00	-
139	367338.64	2182266.25	Картометрический	5.00	-
140	367338.46	2182266.37	Картометрический	5.00	-
141	367338.38	2182266.45	Картометрический	5.00	-
142	367315.52	2182245.67	Картометрический	5.00	-
143	367305.56	2182236.74	Картометрический	5.00	-
144	367305.62	2182236.71	Картометрический	5.00	-
145	367305.80	2182236.59	Картометрический	5.00	-
146	367305.95	2182236.44	Картометрический	5.00	-
147	367306.07	2182236.26	Картометрический	5.00	-
148	367306.16	2182236.07	Картометрический	5.00	-
149	367306.22	2182235.86	Картометрический	5.00	-
150	367306.24	2182235.65	Картометрический	5.00	-
151	367306.22	2182235.44	Картометрический	5.00	-
152	367306.16	2182235.23	Картометрический	5.00	-
153	367306.07	2182235.04	Картометрический	5.00	-
154	367305.95	2182234.86	Картометрический	5.00	-
155	367305.80	2182234.71	Картометрический	5.00	-
156	367305.62	2182234.59	Картометрический	5.00	-
157	367305.43	2182234.50	Картометрический	5.00	-
158	367305.22	2182234.44	Картометрический	5.00	-
159	367305.01	2182234.42	Картометрический	5.00	-
160	367304.80	2182234.44	Картометрический	5.00	-
161	367304.59	2182234.50	Картометрический	5.00	-
162	367304.40	2182234.59	Картометрический	5.00	-
163	367304.22	2182234.71	Картометрический	5.00	-
164	367304.07	2182234.86	Картометрический	5.00	-
165	367303.95	2182235.04	Картометрический	5.00	-
166	367303.86	2182235.23	Картометрический	5.00	-
167	367286.08	2182219.28	Картометрический	5.00	-
168	367272.70	2182206.60	Картометрический	5.00	-
169	367272.87	2182206.55	Картометрический	5.00	-
170	367273.06	2182206.46	Картометрический	5.00	-
171	367273.24	2182206.34	Картометрический	5.00	-
172	367273.39	2182206.19	Картометрический	5.00	-

1	2	3	4	5	6
173	367273.51	2182206.01	Картометрический	5.00	-
174	367273.60	2182205.82	Картометрический	5.00	-
175	367273.66	2182205.61	Картометрический	5.00	-
176	367273.68	2182205.40	Картометрический	5.00	-
177	367273.66	2182205.19	Картометрический	5.00	-
178	367273.60	2182204.98	Картометрический	5.00	-
179	367273.51	2182204.79	Картометрический	5.00	-
180	367273.39	2182204.61	Картометрический	5.00	-
181	367273.24	2182204.46	Картометрический	5.00	-
182	367273.06	2182204.34	Картометрический	5.00	-
183	367272.87	2182204.25	Картометрический	5.00	-
184	367272.66	2182204.19	Картометрический	5.00	-
185	367272.45	2182204.17	Картометрический	5.00	-
186	367272.24	2182204.19	Картометрический	5.00	-
187	367272.03	2182204.25	Картометрический	5.00	-
188	367271.84	2182204.34	Картометрический	5.00	-
189	367271.66	2182204.46	Картометрический	5.00	-
190	367271.51	2182204.61	Картометрический	5.00	-
191	367271.39	2182204.79	Картометрический	5.00	-
192	367271.30	2182204.98	Картометрический	5.00	-
193	367271.24	2182205.19	Картометрический	5.00	-
194	367252.57	2182187.42	Картометрический	5.00	-
195	367241.55	2182177.09	Картометрический	5.00	-
196	367241.71	2182176.98	Картометрический	5.00	-
197	367241.86	2182176.83	Картометрический	5.00	-
198	367241.98	2182176.65	Картометрический	5.00	-
199	367242.07	2182176.46	Картометрический	5.00	-
200	367242.13	2182176.25	Картометрический	5.00	-
201	367242.15	2182176.04	Картометрический	5.00	-
202	367242.13	2182175.83	Картометрический	5.00	-
203	367242.07	2182175.62	Картометрический	5.00	-
204	367241.98	2182175.43	Картометрический	5.00	-
205	367241.86	2182175.25	Картометрический	5.00	-
206	367241.71	2182175.10	Картометрический	5.00	-
207	367241.53	2182174.98	Картометрический	5.00	-
208	367241.34	2182174.89	Картометрический	5.00	-
209	367241.13	2182174.83	Картометрический	5.00	-
210	367240.92	2182174.81	Картометрический	5.00	-
211	367240.71	2182174.83	Картометрический	5.00	-
212	367240.50	2182174.89	Картометрический	5.00	-
213	367240.31	2182174.98	Картометрический	5.00	-
214	367240.13	2182175.10	Картометрический	5.00	-
215	367239.98	2182175.25	Картометрический	5.00	-
216	367239.86	2182175.43	Картометрический	5.00	-
217	367239.83	2182175.49	Картометрический	5.00	-
218	367220.78	2182157.60	Картометрический	5.00	-

1	2	3	4	5	6
219	367209.83	2182147.63	Картометрический	5.00	-
220	367209.95	2182147.57	Картометрический	5.00	-
221	367210.13	2182147.45	Картометрический	5.00	-
222	367210.28	2182147.30	Картометрический	5.00	-
223	367210.40	2182147.12	Картометрический	5.00	-
224	367210.49	2182146.93	Картометрический	5.00	-
225	367210.55	2182146.72	Картометрический	5.00	-
226	367210.57	2182146.51	Картометрический	5.00	-
227	367210.55	2182146.30	Картометрический	5.00	-
228	367210.49	2182146.09	Картометрический	5.00	-
229	367210.40	2182145.90	Картометрический	5.00	-
230	367210.28	2182145.72	Картометрический	5.00	-
231	367210.13	2182145.57	Картометрический	5.00	-
232	367209.95	2182145.45	Картометрический	5.00	-
233	367209.76	2182145.36	Картометрический	5.00	-
234	367209.55	2182145.30	Картометрический	5.00	-
235	367209.34	2182145.28	Картометрический	5.00	-
236	367209.13	2182145.30	Картометрический	5.00	-
237	367208.92	2182145.36	Картометрический	5.00	-
238	367208.73	2182145.45	Картометрический	5.00	-
239	367208.55	2182145.57	Картометрический	5.00	-
240	367208.40	2182145.72	Картометрический	5.00	-
241	367208.28	2182145.90	Картометрический	5.00	-
242	367208.19	2182146.09	Картометрический	5.00	-
243	367208.18	2182146.12	Картометрический	5.00	-
244	367191.58	2182131.00	Картометрический	5.00	-
245	367163.93	2182106.27	Картометрический	5.00	-
246	367133.50	2182077.61	Картометрический	5.00	-
247	367112.55	2182058.17	Картометрический	5.00	-
248	367099.53	2182045.51	Картометрический	5.00	-
249	367060.34	2182010.05	Картометрический	5.00	-
250	367045.31	2181995.36	Картометрический	5.00	-
251	367019.76	2181969.47	Картометрический	5.00	-
252	367015.13	2181965.15	Картометрический	5.00	-
253	367015.14	2181965.13	Картометрический	5.00	-
254	367015.21	2181965.02	Картометрический	5.00	-
255	367015.27	2181964.91	Картометрический	5.00	-
256	367015.32	2181964.79	Картометрический	5.00	-
257	367015.35	2181964.67	Картометрический	5.00	-
258	367015.37	2181964.54	Картометрический	5.00	-
259	367015.38	2181964.41	Картометрический	5.00	-
260	367015.37	2181964.28	Картометрический	5.00	-
261	367015.35	2181964.15	Картометрический	5.00	-
262	367015.32	2181964.03	Картометрический	5.00	-
263	367015.27	2181963.91	Картометрический	5.00	-
264	367015.21	2181963.80	Картометрический	5.00	-

1	2	3	4	5	6
265	367015.14	2181963.69	Картометрический	5.00	-
266	367015.06	2181963.59	Картометрический	5.00	-
267	367014.97	2181963.50	Картометрический	5.00	-
268	367014.87	2181963.42	Картометрический	5.00	-
269	367014.76	2181963.35	Картометрический	5.00	-
270	367014.65	2181963.29	Картометрический	5.00	-
271	367014.53	2181963.24	Картометрический	5.00	-
272	367014.41	2181963.21	Картометрический	5.00	-
273	367014.28	2181963.19	Картометрический	5.00	-
274	367014.15	2181963.18	Картометрический	5.00	-
275	367014.02	2181963.19	Картометрический	5.00	-
276	367013.89	2181963.21	Картометрический	5.00	-
277	367013.77	2181963.24	Картометрический	5.00	-
278	367013.65	2181963.29	Картометрический	5.00	-
279	367013.54	2181963.35	Картометрический	5.00	-
280	367013.43	2181963.42	Картометрический	5.00	-
281	367013.35	2181963.48	Картометрический	5.00	-
282	366995.33	2181946.63	Картометрический	5.00	-
283	366982.36	2181934.22	Картометрический	5.00	-
284	366982.38	2181934.12	Картометрический	5.00	-
285	366982.40	2181933.99	Картометрический	5.00	-
286	366982.41	2181933.86	Картометрический	5.00	-
287	366982.40	2181933.73	Картометрический	5.00	-
288	366982.38	2181933.60	Картометрический	5.00	-
289	366982.35	2181933.48	Картометрический	5.00	-
290	366982.30	2181933.36	Картометрический	5.00	-
291	366982.24	2181933.25	Картометрический	5.00	-
292	366982.17	2181933.14	Картометрический	5.00	-
293	366982.09	2181933.04	Картометрический	5.00	-
294	366982.00	2181932.95	Картометрический	5.00	-
295	366981.90	2181932.87	Картометрический	5.00	-
296	366981.79	2181932.80	Картометрический	5.00	-
297	366981.68	2181932.74	Картометрический	5.00	-
298	366981.56	2181932.69	Картометрический	5.00	-
299	366981.44	2181932.66	Картометрический	5.00	-
300	366981.31	2181932.64	Картометрический	5.00	-
301	366981.18	2181932.63	Картометрический	5.00	-
302	366981.05	2181932.64	Картометрический	5.00	-
303	366980.92	2181932.66	Картометрический	5.00	-
304	366980.80	2181932.69	Картометрический	5.00	-
305	366980.77	2181932.70	Картометрический	5.00	-
306	366953.67	2181906.77	Картометрический	5.00	-
307	366948.43	2181901.98	Картометрический	5.00	-
308	366946.04	2181899.59	Картометрический	5.00	-
309	366944.47	2181898.48	Картометрический	5.00	-
310	366942.46	2181897.64	Картометрический	5.00	-

1	2	3	4	5	6
311	366937.58	2181896.42	Картометрический	5.00	-
312	366902.29	2181886.33	Картометрический	5.00	-
313	366875.93	2181865.20	Картометрический	5.00	-
314	366846.22	2181837.43	Картометрический	5.00	-
315	366816.13	2181809.49	Картометрический	5.00	-
316	366785.78	2181782.04	Картометрический	5.00	-
317	366755.08	2181753.66	Картометрический	5.00	-
318	366723.89	2181724.49	Картометрический	5.00	-
319	366692.60	2181694.82	Картометрический	5.00	-
320	366661.37	2181665.52	Картометрический	5.00	-
321	366629.83	2181634.45	Картометрический	5.00	-
322	366598.57	2181605.75	Картометрический	5.00	-
323	366566.78	2181578.17	Картометрический	5.00	-
324	366535.72	2181553.64	Картометрический	5.00	-
325	366507.61	2181528.01	Картометрический	5.00	-
326	366477.51	2181503.93	Картометрический	5.00	-
327	366445.77	2181475.80	Картометрический	5.00	-
328	366417.57	2181449.84	Картометрический	5.00	-
329	366395.17	2181429.71	Картометрический	5.00	-
330	366382.53	2181419.09	Картометрический	5.00	-
331	366318.06	2181360.46	Картометрический	5.00	-
332	366285.67	2181331.23	Картометрический	5.00	-
333	366255.24	2181303.32	Картометрический	5.00	-
334	366225.26	2181278.35	Картометрический	5.00	-
335	366198.59	2181252.89	Картометрический	5.00	-
336	366170.05	2181229.65	Картометрический	5.00	-
337	366138.84	2181203.64	Картометрический	5.00	-
338	366109.34	2181177.04	Картометрический	5.00	-
339	366078.88	2181151.25	Картометрический	5.00	-
340	366052.49	2181128.93	Картометрический	5.00	-
341	366037.21	2181110.25	Картометрический	5.00	-
342	366035.31	2181094.01	Картометрический	5.00	-
343	366034.41	2181066.12	Картометрический	5.00	-
344	366026.27	2181049.54	Картометрический	5.00	-
345	366015.05	2181034.70	Картометрический	5.00	-
346	365993.80	2181014.51	Картометрический	5.00	-
347	365966.50	2180991.21	Картометрический	5.00	-
348	365940.97	2180969.67	Картометрический	5.00	-
349	365913.24	2180945.77	Картометрический	5.00	-
350	365884.81	2180920.58	Картометрический	5.00	-
351	365856.45	2180898.17	Картометрический	5.00	-
352	365827.65	2180874.13	Картометрический	5.00	-
353	365796.37	2180847.84	Картометрический	5.00	-
354	365763.71	2180819.77	Картометрический	5.00	-
355	365731.13	2180792.02	Картометрический	5.00	-
356	365699.55	2180764.25	Картометрический	5.00	-

1	2	3	4	5	6
357	365670.31	2180736.11	Картометрический	5.00	-
358	365642.54	2180708.24	Картометрический	5.00	-
359	365614.96	2180679.65	Картометрический	5.00	-
360	365590.79	2180652.87	Картометрический	5.00	-
361	365571.13	2180634.19	Картометрический	5.00	-
362	365550.50	2180613.62	Картометрический	5.00	-
363	365528.40	2180591.94	Картометрический	5.00	-
364	365516.25	2180579.89	Картометрический	5.00	-
365	365505.40	2180569.03	Картометрический	5.00	-
366	365444.92	2180509.04	Картометрический	5.00	-
367	365415.17	2180478.21	Картометрический	5.00	-
368	365384.39	2180446.71	Картометрический	5.00	-
369	365354.23	2180416.47	Картометрический	5.00	-
370	365327.54	2180389.31	Картометрический	5.00	-
371	365305.93	2180367.02	Картометрический	5.00	-
372	365294.25	2180355.21	Картометрический	5.00	-
373	365275.88	2180336.50	Картометрический	5.00	-
374	365216.10	2180275.79	Картометрический	5.00	-
375	365182.00	2180239.76	Картометрический	5.00	-
376	365147.47	2180204.27	Картометрический	5.00	-
377	365112.43	2180169.64	Картометрический	5.00	-
378	365077.69	2180134.59	Картометрический	5.00	-
379	365042.96	2180098.79	Картометрический	5.00	-
380	365009.03	2180062.92	Картометрический	5.00	-
381	364976.32	2180027.48	Картометрический	5.00	-
382	364943.93	2179991.02	Картометрический	5.00	-
383	364911.35	2179955.78	Картометрический	5.00	-
384	364879.54	2179921.38	Картометрический	5.00	-
385	364844.10	2179883.83	Картометрический	5.00	-
386	364809.44	2179846.53	Картометрический	5.00	-
387	364776.83	2179810.63	Картометрический	5.00	-
388	364747.18	2179778.69	Картометрический	5.00	-
389	364722.36	2179751.35	Картометрический	5.00	-
390	364702.93	2179726.72	Картометрический	5.00	-
391	364691.57	2179709.84	Картометрический	5.00	-
392	364680.07	2179701.29	Картометрический	5.00	-
393	364667.36	2179700.67	Картометрический	5.00	-
394	364653.37	2179701.65	Картометрический	5.00	-
395	364639.15	2179691.96	Картометрический	5.00	-
396	364637.18	2179675.65	Картометрический	5.00	-
397	364634.22	2179658.68	Картометрический	5.00	-
398	364614.02	2179633.69	Картометрический	5.00	-
399	364584.97	2179602.27	Картометрический	5.00	-
400	364550.38	2179565.11	Картометрический	5.00	-
401	364513.47	2179524.95	Картометрический	5.00	-
402	364476.79	2179484.16	Картометрический	5.00	-

1	2	3	4	5	6
403	364439.29	2179444.39	Картометрический	5.00	-
404	364402.25	2179404.91	Картометрический	5.00	-
405	364366.49	2179366.24	Картометрический	5.00	-
406	364331.17	2179327.89	Картометрический	5.00	-
407	364296.50	2179290.06	Картометрический	5.00	-
408	364261.91	2179253.55	Картометрический	5.00	-
409	364226.20	2179216.00	Картометрический	5.00	-
410	364190.47	2179178.54	Картометрический	5.00	-
411	364156.16	2179140.21	Картометрический	5.00	-
412	364121.16	2179102.13	Картометрический	5.00	-
413	364084.84	2179066.65	Картометрический	5.00	-
414	364047.53	2179033.75	Картометрический	5.00	-
415	364008.80	2179009.35	Картометрический	5.00	-
416	363964.80	2178992.15	Картометрический	5.00	-
417	363920.26	2178975.38	Картометрический	5.00	-
418	363874.28	2178959.94	Картометрический	5.00	-
419	363829.75	2178945.70	Картометрический	5.00	-
420	363790.08	2178933.50	Картометрический	5.00	-
421	363749.96	2178919.00	Картометрический	5.00	-
422	363697.31	2178898.29	Картометрический	5.00	-
423	363644.03	2178875.48	Картометрический	5.00	-
424	363593.42	2178850.68	Картометрический	5.00	-
425	363544.26	2178824.82	Картометрический	5.00	-
426	363494.82	2178799.41	Картометрический	5.00	-
427	363446.30	2178774.88	Картометрический	5.00	-
428	363399.78	2178751.60	Картометрический	5.00	-
429	363355.67	2178728.54	Картометрический	5.00	-
430	363314.35	2178707.47	Картометрический	5.00	-
431	363275.06	2178688.02	Картометрический	5.00	-
432	363236.06	2178668.94	Картометрический	5.00	-
433	363201.21	2178650.79	Картометрический	5.00	-
434	363173.04	2178637.02	Картометрический	5.00	-
435	363154.14	2178636.61	Картометрический	5.00	-
436	363142.32	2178641.86	Картометрический	5.00	-
437	363139.87	2178641.39	Картометрический	5.00	-
438	363144.44	2178636.55	Картометрический	5.00	-
439	363153.34	2178632.59	Картометрический	5.00	-
440	363174.00	2178633.04	Картометрический	5.00	-
441	363203.01	2178647.21	Картометрический	5.00	-
442	363237.86	2178665.36	Картометрический	5.00	-
443	363276.82	2178684.44	Картометрический	5.00	-
444	363316.15	2178703.89	Картометрический	5.00	-
445	363357.51	2178724.98	Картометрический	5.00	-
446	363401.60	2178748.04	Картометрический	5.00	-
447	363448.10	2178771.30	Картометрический	5.00	-
448	363496.64	2178795.85	Картометрический	5.00	-

1	2	3	4	5	6
449	363546.10	2178821.28	Картометрический	5.00	-
450	363595.24	2178847.12	Картометрический	5.00	-
451	363645.69	2178871.84	Картометрический	5.00	-
452	363698.83	2178894.59	Картометрический	5.00	-
453	363751.38	2178915.26	Картометрический	5.00	-
454	363791.34	2178929.70	Картометрический	5.00	-
455	363830.95	2178941.88	Картометрический	5.00	-
456	363875.52	2178956.14	Картометрический	5.00	-
457	363921.60	2178971.62	Картометрический	5.00	-
458	363966.24	2178988.41	Картометрический	5.00	-
459	364010.62	2179005.77	Картометрический	5.00	-
460	364049.93	2179030.53	Картометрический	5.00	-
461	364087.56	2179063.71	Картометрический	5.00	-
462	364124.04	2179099.35	Картометрический	5.00	-
463	364159.12	2179137.53	Картометрический	5.00	-
464	364193.41	2179175.82	Картометрический	5.00	-
465	364229.10	2179213.24	Картометрический	5.00	-
466	364264.81	2179250.79	Картометрический	5.00	-
467	364299.42	2179287.34	Картометрический	5.00	-
468	364334.11	2179325.19	Картометрический	5.00	-
469	364369.43	2179363.52	Картометрический	5.00	-
470	364405.17	2179402.19	Картометрический	5.00	-
471	364442.21	2179441.65	Картометрический	5.00	-
472	364479.73	2179481.46	Картометрический	5.00	-
473	364516.43	2179522.25	Картометрический	5.00	-
474	364553.32	2179562.39	Картометрический	5.00	-
475	364587.91	2179599.55	Картометрический	5.00	-
476	364617.04	2179631.07	Картометрический	5.00	-
477	364637.98	2179656.98	Картометрический	5.00	-
478	364641.14	2179675.07	Картометрический	5.00	-
479	364642.91	2179689.68	Картометрический	5.00	-
480	364654.47	2179697.57	Картометрический	5.00	-
481	364667.32	2179696.67	Картометрический	5.00	-
482	364681.47	2179697.35	Картометрический	5.00	-
483	364694.51	2179707.04	Картометрический	5.00	-
484	364706.17	2179724.36	Картометрический	5.00	-
485	364725.42	2179748.77	Картометрический	5.00	-
486	364750.12	2179775.99	Картометрический	5.00	-
487	364779.77	2179807.93	Картометрический	5.00	-
488	364812.38	2179843.83	Картометрический	5.00	-
489	364847.02	2179881.09	Картометрический	5.00	-
490	364882.46	2179918.64	Картометрический	5.00	-
491	364914.29	2179953.06	Картометрический	5.00	-
492	364946.89	2179988.34	Картометрический	5.00	-
493	364979.28	2180024.80	Картометрический	5.00	-
494	365011.95	2180060.18	Картометрический	5.00	-

1	2	3	4	5	6
495	365045.84	2180096.03	Картометрический	5.00	-
496	365080.55	2180131.79	Картометрический	5.00	-
497	365115.25	2180166.80	Картометрический	5.00	-
498	365150.31	2180201.45	Картометрический	5.00	-
499	365184.88	2180237.00	Картометрический	5.00	-
500	365218.98	2180273.01	Картометрический	5.00	-
501	365278.74	2180333.70	Картометрический	5.00	-
502	365297.09	2180352.41	Картометрический	5.00	-
503	365308.79	2180364.22	Картометрический	5.00	-
504	365330.40	2180386.51	Картометрический	5.00	-
505	365357.07	2180413.65	Картометрический	5.00	-
506	365387.23	2180443.91	Картометрический	5.00	-
507	365418.03	2180475.43	Картометрический	5.00	-
508	365447.76	2180506.24	Картометрический	5.00	-
509	365508.22	2180566.19	Картометрический	5.00	-
510	365519.07	2180577.05	Картометрический	5.00	-
511	365531.20	2180589.10	Картометрический	5.00	-
512	365553.32	2180610.78	Картометрический	5.00	-
513	365573.93	2180631.33	Картометрический	5.00	-
514	365593.65	2180650.07	Картометрический	5.00	-
515	365617.88	2180676.93	Картометрический	5.00	-
516	365645.40	2180705.44	Картометрический	5.00	-
517	365673.11	2180733.25	Картометрический	5.00	-
518	365702.25	2180761.31	Картометрический	5.00	-
519	365733.75	2180789.00	Картометрический	5.00	-
520	365766.31	2180816.73	Картометрический	5.00	-
521	365798.97	2180844.80	Картометрический	5.00	-
522	365830.21	2180871.07	Картометрический	5.00	-
523	365858.97	2180895.07	Картометрический	5.00	-
524	365887.37	2180917.52	Картометрический	5.00	-
525	365915.88	2180942.75	Картометрический	5.00	-
526	365943.57	2180966.63	Картометрический	5.00	-
527	365969.08	2180988.15	Картометрический	5.00	-
528	365996.48	2181011.53	Картометрический	5.00	-
529	366018.05	2181032.02	Картометрический	5.00	-
530	366029.69	2181047.44	Картометрический	5.00	-
531	366038.37	2181065.14	Картометрический	5.00	-
532	366039.31	2181093.71	Картометрический	5.00	-
533	366041.05	2181108.63	Картометрический	5.00	-
534	366055.35	2181126.11	Картометрический	5.00	-
535	366081.46	2181148.19	Картометрический	5.00	-
536	366111.98	2181174.02	Картометрический	5.00	-
537	366141.46	2181200.62	Картометрический	5.00	-
538	366172.59	2181226.57	Картометрический	5.00	-
539	366201.23	2181249.89	Картометрический	5.00	-
540	366227.92	2181275.37	Картометрический	5.00	-

1	2	3	4	5	6
541	366257.88	2181300.30	Картометрический	5.00	-
542	366288.37	2181328.27	Картометрический	5.00	-
543	366320.74	2181357.50	Картометрический	5.00	-
544	366385.17	2181416.07	Картометрический	5.00	-
545	366397.79	2181426.69	Картометрический	5.00	-
546	366420.27	2181446.88	Картометрический	5.00	-
547	366448.45	2181472.84	Картометрический	5.00	-
548	366480.09	2181500.87	Картометрический	5.00	-
549	366510.21	2181524.97	Картометрический	5.00	-
550	366538.32	2181550.58	Картометрический	5.00	-
551	366569.34	2181575.09	Картометрический	5.00	-
552	366601.23	2181602.77	Картометрический	5.00	-
553	366632.59	2181631.55	Картометрический	5.00	-
554	366664.15	2181662.64	Картометрический	5.00	-
555	366695.34	2181691.92	Картометрический	5.00	-
556	366726.63	2181721.57	Картометрический	5.00	-
557	366757.80	2181750.74	Картометрический	5.00	-
558	366788.48	2181779.08	Картометрический	5.00	-
559	366818.83	2181806.55	Картометрический	5.00	-
560	366848.94	2181834.51	Картометрический	5.00	-
561	366878.55	2181862.18	Картометрический	5.00	-
562	366904.17	2181882.71	Картометрический	5.00	-
563	366934.43	2181891.24	Картометрический	5.00	-
564	366937.95	2181891.06	Картометрический	5.00	-
565	366959.87	2181848.09	Картометрический	5.00	-
566	366964.90	2181774.26	Картометрический	5.00	-
567	366950.02	2181771.66	Картометрический	5.00	-
568	366951.97	2181756.65	Картометрический	5.00	-
569	366985.55	2181762.50	Картометрический	5.00	-
570	366983.82	2181777.57	Картометрический	5.00	-
571	366978.08	2181776.57	Картометрический	5.00	-
572	366971.72	2181856.07	Картометрический	5.00	-
573	366955.01	2181888.34	Картометрический	5.00	-
574	366954.31	2181889.30	Картометрический	5.00	-
575	366954.10	2181890.03	Картометрический	5.00	-
576	366954.86	2181891.31	Картометрический	5.00	-
577	366959.17	2181894.56	Картометрический	5.00	-
578	367004.25	2181936.15	Картометрический	5.00	-
579	367029.54	2181959.40	Картометрический	5.00	-
580	367070.16	2181999.90	Картометрический	5.00	-
581	367109.38	2182035.01	Картометрический	5.00	-
582	367122.40	2182047.67	Картометрический	5.00	-
583	367143.33	2182066.64	Картометрический	5.00	-
584	367173.81	2182094.92	Картометрический	5.00	-
585	367201.31	2182120.38	Картометрический	5.00	-
586	367230.52	2182147.00	Картометрический	5.00	-

1	2	3	4	5	6
587	367262.44	2182176.92	Картометрический	5.00	-
588	367295.85	2182208.71	Картометрический	5.00	-
589	367325.15	2182234.96	Картометрический	5.00	-
590	367366.55	2182272.58	Картометрический	5.00	-
591	367383.00	2182286.98	Картометрический	5.00	-
592	367410.60	2182311.17	Картометрический	5.00	-
593	367436.13	2182333.26	Картометрический	5.00	-
594	367468.98	2182363.20	Картометрический	5.00	-
595	367491.95	2182383.41	Картометрический	5.00	-
596	367514.52	2182404.14	Картометрический	5.00	-
597	367537.65	2182424.67	Картометрический	5.00	-
598	367556.36	2182440.64	Картометрический	5.00	-
114	367565.84	2182449.11	Картометрический	5.00	-
599	366071.27	2184287.70	Картометрический	5.00	-
600	366072.28	2184304.20	Картометрический	5.00	-
601	366058.76	2184304.34	Картометрический	5.00	-
602	366023.79	2184308.25	Картометрический	5.00	-
603	365965.10	2184317.95	Картометрический	5.00	-
604	365909.73	2184327.43	Картометрический	5.00	-
605	365883.29	2184330.49	Картометрический	5.00	-
606	365849.15	2184331.19	Картометрический	5.00	-
607	365814.09	2184329.68	Картометрический	5.00	-
608	365778.31	2184325.94	Картометрический	5.00	-
609	365675.95	2184312.84	Картометрический	5.00	-
610	365642.86	2184308.52	Картометрический	5.00	-
611	365549.81	2184296.99	Картометрический	5.00	-
612	365528.36	2184294.45	Картометрический	5.00	-
613	365477.49	2184287.75	Картометрический	5.00	-
614	365391.10	2184276.95	Картометрический	5.00	-
615	365360.67	2184273.00	Картометрический	5.00	-
616	365270.12	2184260.53	Картометрический	5.00	-
617	365269.96	2184260.51	Картометрический	5.00	-
618	365196.99	2184251.58	Картометрический	5.00	-
619	365136.32	2184244.15	Картометрический	5.00	-
620	365071.46	2184236.41	Картометрический	5.00	-
621	365003.82	2184227.81	Картометрический	5.00	-
622	364936.85	2184219.29	Картометрический	5.00	-
623	364872.72	2184210.87	Картометрический	5.00	-
624	364807.04	2184203.13	Картометрический	5.00	-
625	364772.81	2184198.85	Картометрический	5.00	-
626	364668.34	2184185.79	Картометрический	5.00	-
627	364601.22	2184177.51	Картометрический	5.00	-
628	364500.89	2184165.57	Картометрический	5.00	-
629	364466.62	2184161.19	Картометрический	5.00	-
630	364409.96	2184154.10	Картометрический	5.00	-

1	2	3	4	5	6
631	364360.74	2184147.38	Картометрический	5.00	-
632	364308.95	2184141.05	Картометрический	5.00	-
633	364217.88	2184130.66	Картометрический	5.00	-
634	364183.96	2184126.56	Картометрический	5.00	-
635	364111.90	2184117.88	Картометрический	5.00	-
636	364038.23	2184108.58	Картометрический	5.00	-
637	363965.14	2184099.87	Картометрический	5.00	-
638	363891.16	2184090.52	Картометрический	5.00	-
639	363776.67	2184075.82	Картометрический	5.00	-
640	363709.19	2184067.61	Картометрический	5.00	-
641	363648.13	2184060.38	Картометрический	5.00	-
642	363585.78	2184052.03	Картометрический	5.00	-
643	363488.26	2184039.77	Картометрический	5.00	-
644	363420.85	2184030.78	Картометрический	5.00	-
645	363356.18	2184022.72	Картометрический	5.00	-
646	363260.54	2184010.94	Картометрический	5.00	-
647	363200.05	2184003.76	Картометрический	5.00	-
648	363149.71	2183997.29	Картометрический	5.00	-
649	363087.56	2183989.66	Картометрический	5.00	-
650	363060.01	2183986.34	Картометрический	5.00	-
651	363000.76	2183979.32	Картометрический	5.00	-
652	362970.39	2183975.63	Картометрический	5.00	-
653	362941.80	2183972.07	Картометрический	5.00	-
654	362889.49	2183965.98	Картометрический	5.00	-
655	362863.67	2183962.87	Картометрический	5.00	-
656	362837.50	2183959.75	Картометрический	5.00	-
657	362820.06	2183957.74	Картометрический	5.00	-
658	362793.68	2183954.52	Картометрический	5.00	-
659	362767.65	2183951.69	Картометрический	5.00	-
660	362741.90	2183948.84	Картометрический	5.00	-
661	362698.05	2183943.84	Картометрический	5.00	-
662	362646.53	2183938.01	Картометрический	5.00	-
663	362621.04	2183935.18	Картометрический	5.00	-
664	362595.99	2183932.41	Картометрический	5.00	-
665	362570.49	2183929.74	Картометрический	5.00	-
666	362544.67	2183926.53	Картометрический	5.00	-
667	362519.25	2183923.42	Картометрический	5.00	-
668	362493.96	2183920.37	Картометрический	5.00	-
669	362468.47	2183917.45	Картометрический	5.00	-
670	362435.47	2183913.62	Картометрический	5.00	-
671	362411.99	2183911.11	Картометрический	5.00	-
672	362389.29	2183909.40	Картометрический	5.00	-
673	362366.76	2183908.68	Картометрический	5.00	-
674	362344.87	2183908.78	Картометрический	5.00	-
675	362315.39	2183909.81	Картометрический	5.00	-
676	362270.06	2183912.03	Картометрический	5.00	-

1	2	3	4	5	6
677	362248.06	2183913.30	Картометрический	5.00	-
678	362211.66	2183915.72	Картометрический	5.00	-
679	362165.79	2183918.61	Картометрический	5.00	-
680	362141.45	2183920.81	Картометрический	5.00	-
681	362088.48	2183923.38	Картометрический	5.00	-
682	362070.87	2183924.23	Картометрический	5.00	-
683	362045.06	2183925.94	Картометрический	5.00	-
684	362018.84	2183926.77	Картометрический	5.00	-
685	361992.81	2183928.09	Картометрический	5.00	-
686	361967.08	2183929.76	Картометрический	5.00	-
687	361941.84	2183931.53	Картометрический	5.00	-
688	361899.32	2183935.85	Картометрический	5.00	-
689	361863.64	2183940.20	Картометрический	5.00	-
690	361837.04	2183943.54	Картометрический	5.00	-
691	361810.13	2183947.12	Картометрический	5.00	-
692	361783.13	2183950.67	Картометрический	5.00	-
693	361757.86	2183954.15	Картометрический	5.00	-
694	361734.86	2183957.29	Картометрический	5.00	-
695	361708.28	2183960.73	Картометрический	5.00	-
696	361626.80	2183971.29	Картометрический	5.00	-
697	361552.03	2183981.97	Картометрический	5.00	-
698	361528.98	2183985.11	Картометрический	5.00	-
699	361505.88	2183988.16	Картометрический	5.00	-
700	361490.47	2183989.67	Картометрический	5.00	-
701	361461.23	2183991.08	Картометрический	5.00	-
702	361422.49	2183990.86	Картометрический	5.00	-
703	361399.03	2183990.44	Картометрический	5.00	-
704	361342.39	2183989.08	Картометрический	5.00	-
705	361312.86	2183988.32	Картометрический	5.00	-
706	361282.96	2183987.15	Картометрический	5.00	-
707	361253.35	2183985.48	Картометрический	5.00	-
708	361223.04	2183982.90	Картометрический	5.00	-
709	361191.08	2183978.51	Картометрический	5.00	-
710	361159.33	2183972.98	Картометрический	5.00	-
711	361127.96	2183967.04	Картометрический	5.00	-
712	361096.77	2183960.20	Картометрический	5.00	-
713	361065.60	2183950.99	Картометрический	5.00	-
714	361035.49	2183940.43	Картометрический	5.00	-
715	361005.74	2183929.36	Картометрический	5.00	-
716	360952.40	2183908.76	Картометрический	5.00	-
717	360900.55	2183889.18	Картометрический	5.00	-
718	360893.68	2183886.62	Картометрический	5.00	-
719	360891.18	2183887.91	Картометрический	5.00	-
720	360888.97	2183892.38	Картометрический	5.00	-
721	360871.35	2183887.41	Картометрический	5.00	-
722	360872.66	2183883.72	Картометрический	5.00	-

1	2	3	4	5	6
723	360872.91	2183881.75	Картометрический	5.00	-
724	360871.76	2183879.29	Картометрический	5.00	-
725	360864.63	2183876.69	Картометрический	5.00	-
726	360819.95	2183859.60	Картометрический	5.00	-
727	360804.72	2183854.00	Картометрический	5.00	-
728	360778.08	2183843.76	Картометрический	5.00	-
729	360748.03	2183832.20	Картометрический	5.00	-
730	360728.13	2183824.56	Картометрический	5.00	-
731	360692.65	2183806.39	Картометрический	5.00	-
732	360652.25	2183778.27	Картометрический	5.00	-
733	360590.61	2183733.33	Картометрический	5.00	-
734	360560.54	2183711.51	Картометрический	5.00	-
735	360550.17	2183704.48	Картометрический	5.00	-
736	360540.34	2183697.24	Картометрический	5.00	-
737	360505.28	2183672.12	Картометрический	5.00	-
738	360406.04	2183601.08	Картометрический	5.00	-
739	360386.28	2183587.04	Картометрический	5.00	-
740	360351.67	2183562.25	Картометрический	5.00	-
741	360328.83	2183541.42	Картометрический	5.00	-
742	360309.04	2183521.36	Картометрический	5.00	-
743	360278.44	2183487.07	Картометрический	5.00	-
744	360218.38	2183418.97	Картометрический	5.00	-
745	360164.37	2183361.74	Картометрический	5.00	-
746	360151.24	2183348.32	Картометрический	5.00	-
747	360138.02	2183335.01	Картометрический	5.00	-
748	360124.48	2183322.19	Картометрический	5.00	-
749	360111.04	2183309.97	Картометрический	5.00	-
750	360084.50	2183286.38	Картометрический	5.00	-
751	360057.69	2183262.41	Картометрический	5.00	-
752	360031.87	2183239.30	Картометрический	5.00	-
753	360006.38	2183216.63	Картометрический	5.00	-
754	359982.01	2183194.80	Картометрический	5.00	-
755	359963.96	2183178.75	Картометрический	5.00	-
756	359937.00	2183155.54	Картометрический	5.00	-
757	359904.49	2183126.74	Картометрический	5.00	-
758	359888.87	2183113.22	Картометрический	5.00	-
759	359867.51	2183094.44	Картометрический	5.00	-
760	359837.39	2183068.09	Картометрический	5.00	-
761	359823.49	2183056.06	Картометрический	5.00	-
762	359801.04	2183035.90	Картометрический	5.00	-
763	359784.71	2183019.29	Картометрический	5.00	-
764	359773.68	2183005.90	Картометрический	5.00	-
765	359763.32	2182992.10	Картометрический	5.00	-
766	359753.33	2182977.40	Картометрический	5.00	-
767	359734.47	2182948.15	Картометрический	5.00	-
768	359716.01	2182917.91	Картометрический	5.00	-

1	2	3	4	5	6
769	359700.71	2182892.84	Картометрический	5.00	-
770	359677.91	2182855.62	Картометрический	5.00	-
771	359657.59	2182822.79	Картометрический	5.00	-
772	359655.74	2182819.84	Картометрический	5.00	-
773	359655.38	2182819.77	Картометрический	5.00	-
774	359652.63	2182820.59	Картометрический	5.00	-
775	359651.71	2182819.40	Картометрический	5.00	-
776	359663.80	2182796.09	Картометрический	5.00	-
777	359682.68	2182826.82	Картометрический	5.00	-
778	359707.06	2182866.63	Картометрический	5.00	-
779	359731.98	2182906.58	Картометрический	5.00	-
780	359757.40	2182946.83	Картометрический	5.00	-
781	359770.41	2182967.62	Картометрический	5.00	-
782	359783.10	2182985.65	Картометрический	5.00	-
783	359798.46	2183005.57	Картометрический	5.00	-
784	359812.31	2183019.47	Картометрический	5.00	-
785	359846.54	2183050.41	Картометрический	5.00	-
786	359893.50	2183092.04	Картометрический	5.00	-
787	359928.84	2183122.89	Картометрический	5.00	-
788	359963.80	2183153.31	Картометрический	5.00	-
789	360032.54	2183214.07	Картометрический	5.00	-
790	360067.18	2183244.97	Картометрический	5.00	-
791	360102.29	2183276.26	Картометрический	5.00	-
792	360137.22	2183308.10	Картометрический	5.00	-
793	360170.97	2183340.74	Картометрический	5.00	-
794	360203.59	2183374.97	Картометрический	5.00	-
795	360235.43	2183409.87	Картометрический	5.00	-
796	360267.70	2183445.93	Картометрический	5.00	-
797	360299.46	2183481.69	Картометрический	5.00	-
798	360331.35	2183516.67	Картометрический	5.00	-
799	360364.97	2183547.73	Картометрический	5.00	-
800	360401.18	2183574.34	Картометрический	5.00	-
801	360440.83	2183602.42	Картометрический	5.00	-
802	360479.15	2183629.48	Картометрический	5.00	-
803	360516.75	2183656.58	Картометрический	5.00	-
804	360553.78	2183683.50	Картометрический	5.00	-
805	360590.72	2183710.23	Картометрический	5.00	-
806	360615.41	2183727.81	Картометрический	5.00	-
807	360664.50	2183763.67	Картометрический	5.00	-
808	360701.36	2183789.32	Картометрический	5.00	-
809	360741.20	2183808.98	Картометрический	5.00	-
810	360783.21	2183825.50	Картометрический	5.00	-
811	360867.12	2183857.11	Картометрический	5.00	-
812	360870.34	2183858.66	Картометрический	5.00	-
813	360880.12	2183862.06	Картометрический	5.00	-
814	360882.86	2183861.98	Картометрический	5.00	-

1	2	3	4	5	6
815	360883.70	2183861.65	Картометрический	5.00	-
816	360887.60	2183857.29	Картометрический	5.00	-
817	360903.52	2183864.76	Картометрический	5.00	-
818	360901.91	2183868.89	Картометрический	5.00	-
819	360902.09	2183869.44	Картометрический	5.00	-
820	360903.65	2183870.95	Картометрический	5.00	-
821	360908.18	2183872.76	Картометрический	5.00	-
822	360988.58	2183903.45	Картометрический	5.00	-
823	361016.12	2183913.93	Картометрический	5.00	-
824	361070.31	2183933.58	Картометрический	5.00	-
825	361111.53	2183944.99	Картометрический	5.00	-
826	361152.72	2183953.44	Картометрический	5.00	-
827	361191.42	2183960.35	Картометрический	5.00	-
828	361227.11	2183965.07	Картометрический	5.00	-
829	361258.30	2183967.76	Картометрический	5.00	-
830	361297.79	2183969.80	Картометрический	5.00	-
831	361325.10	2183970.34	Картометрический	5.00	-
832	361394.21	2183971.66	Картометрический	5.00	-
833	361494.71	2183968.69	Картометрический	5.00	-
834	361519.30	2183965.71	Картометрический	5.00	-
835	361565.63	2183959.58	Картометрический	5.00	-
836	361606.21	2183954.24	Картометрический	5.00	-
837	361624.01	2183951.49	Картометрический	5.00	-
838	361705.67	2183940.90	Картометрический	5.00	-
839	361861.12	2183920.37	Картометрический	5.00	-
840	361921.87	2183913.11	Картометрический	5.00	-
841	361971.58	2183909.20	Картометрический	5.00	-
842	362020.41	2183906.68	Картометрический	5.00	-
843	362067.68	2183904.05	Картометрический	5.00	-
844	362113.66	2183901.51	Картометрический	5.00	-
845	362140.63	2183899.61	Картометрический	5.00	-
846	362242.81	2183893.12	Картометрический	5.00	-
847	362285.83	2183890.95	Картометрический	5.00	-
848	362319.54	2183889.75	Картометрический	5.00	-
849	362349.92	2183888.42	Картометрический	5.00	-
850	362370.40	2183888.18	Картометрический	5.00	-
851	362410.35	2183890.00	Картометрический	5.00	-
852	362441.73	2183893.29	Картометрический	5.00	-
853	362472.06	2183897.23	Картометрический	5.00	-
854	362510.89	2183902.61	Картометрический	5.00	-
855	362542.21	2183906.35	Картометрический	5.00	-
856	362574.57	2183910.11	Картометрический	5.00	-
857	362606.80	2183914.30	Картометрический	5.00	-
858	362638.67	2183918.14	Картометрический	5.00	-
859	362670.78	2183921.72	Картометрический	5.00	-
860	362703.21	2183925.11	Картометрический	5.00	-

1	2	3	4	5	6
861	362735.37	2183928.85	Картометрический	5.00	-
862	362766.55	2183932.56	Картометрический	5.00	-
863	362807.01	2183937.00	Картометрический	5.00	-
864	362837.43	2183940.53	Картометрический	5.00	-
865	362868.78	2183943.88	Картометрический	5.00	-
866	362900.14	2183948.02	Картометрический	5.00	-
867	362931.25	2183951.60	Картометрический	5.00	-
868	362972.68	2183956.77	Картометрический	5.00	-
869	363003.01	2183960.46	Картометрический	5.00	-
870	363062.26	2183967.48	Картометрический	5.00	-
871	363089.85	2183970.80	Картометрический	5.00	-
872	363125.75	2183975.19	Картометрический	5.00	-
873	363152.07	2183978.44	Картометрический	5.00	-
874	363177.74	2183981.80	Картометрический	5.00	-
875	363202.33	2183984.90	Картометрический	5.00	-
876	363225.81	2183987.78	Картометрический	5.00	-
877	363238.53	2183989.34	Картометрический	5.00	-
878	363263.70	2183991.72	Картометрический	5.00	-
879	363358.54	2184003.87	Картометрический	5.00	-
880	363390.60	2184007.88	Картометрический	5.00	-
881	363456.70	2184016.39	Картометрический	5.00	-
882	363490.66	2184020.93	Картометрический	5.00	-
883	363524.16	2184025.19	Картометрический	5.00	-
884	363556.57	2184029.14	Картометрический	5.00	-
885	363588.22	2184033.20	Картометрический	5.00	-
886	363619.58	2184037.71	Картометрический	5.00	-
887	363681.51	2184045.14	Картометрический	5.00	-
888	363738.85	2184052.24	Картометрический	5.00	-
889	363778.99	2184056.97	Картометрический	5.00	-
890	363893.56	2184071.68	Картометрический	5.00	-
891	363930.53	2184076.33	Картометрический	5.00	-
892	364004.11	2184085.33	Картометрический	5.00	-
893	364077.16	2184094.29	Картометрический	5.00	-
894	364114.19	2184099.02	Картометрический	5.00	-
895	364150.81	2184103.54	Картометрический	5.00	-
896	364186.22	2184107.70	Картометрический	5.00	-
897	364253.29	2184115.63	Картометрический	5.00	-
898	364283.95	2184118.95	Картометрический	5.00	-
899	364359.02	2184128.20	Картометрический	5.00	-
900	364412.72	2184134.43	Картометрический	5.00	-
901	364435.24	2184137.37	Картометрический	5.00	-
902	364468.71	2184142.08	Картометрический	5.00	-
903	364503.34	2184145.32	Картометрический	5.00	-
904	364537.74	2184149.49	Картометрический	5.00	-
905	364571.01	2184153.47	Картометрический	5.00	-
906	364603.65	2184157.26	Картометрический	5.00	-

1	2	3	4	5	6
907	364637.06	2184161.42	Картометрический	5.00	-
908	364670.83	2184165.55	Картометрический	5.00	-
909	364705.53	2184169.81	Картометрический	5.00	-
910	364775.34	2184178.61	Картометрический	5.00	-
911	364809.44	2184182.88	Картометрический	5.00	-
912	364842.49	2184186.73	Картометрический	5.00	-
913	364875.20	2184190.63	Картометрический	5.00	-
914	364907.64	2184194.88	Картометрический	5.00	-
915	364939.53	2184199.07	Картометрический	5.00	-
916	364972.24	2184203.46	Картометрический	5.00	-
917	365006.55	2184208.15	Картометрический	5.00	-
918	365074.11	2184216.59	Картометрический	5.00	-
919	365139.06	2184224.75	Картометрический	5.00	-
920	365225.46	2184235.20	Картометрический	5.00	-
921	365272.10	2184240.85	Картометрический	5.00	-
922	365333.93	2184249.11	Картометрический	5.00	-
923	365363.28	2184253.17	Картометрический	5.00	-
924	365393.60	2184257.12	Картометрический	5.00	-
925	365423.19	2184260.80	Картометрический	5.00	-
926	365451.82	2184264.37	Картометрический	5.00	-
927	365480.03	2184267.91	Картометрический	5.00	-
928	365528.69	2184274.35	Картометрический	5.00	-
929	365552.19	2184277.14	Картометрический	5.00	-
930	365581.11	2184280.60	Картометрический	5.00	-
931	365612.46	2184284.50	Картометрический	5.00	-
932	365645.41	2184288.69	Картометрический	5.00	-
933	365710.88	2184297.56	Картометрический	5.00	-
934	365744.77	2184301.68	Картометрический	5.00	-
935	365780.58	2184306.08	Картометрический	5.00	-
936	365815.55	2184309.72	Картометрический	5.00	-
937	365849.37	2184311.19	Картометрический	5.00	-
938	365881.90	2184310.52	Картометрический	5.00	-
939	365907.07	2184307.53	Картометрический	5.00	-
940	365942.39	2184301.68	Картометрический	5.00	-
941	365972.03	2184296.49	Картометрический	5.00	-
942	366000.57	2184291.89	Картометрический	5.00	-
943	366025.17	2184288.26	Картометрический	5.00	-
944	366045.38	2184285.51	Картометрический	5.00	-
945	366057.90	2184284.21	Картометрический	5.00	-
599	366071.27	2184287.70	Картометрический	5.00	-

3. Сведения о характерных точках части (частей) границы объекта					
Обозначение характерных точек части границы	Координаты, м		Метод определения координат характерной точки	Средняя квадратическая погрешность положения характерной точки (Mt), м	Описание обозначения точки на местности (при наличии)
	X	Y			
1	2	3	4	5	6
Часть №					
-	-	-	-	-	-

Figure 4
Elevation profile of road



Legend:
Road alignment
Drainage
Boundary
Other features

Институт географии РАН
Институт географии Российской академии наук
119891, Москва, Б-119, пер. Вавилова, д. 7, стр. 1
Тел: (495) 935-4111, факс: (495) 935-4112, e-mail: info@geoinstitute.ru